

Сообщение о возможном установлении публичного сервитута

В Администрацию городского округа Самара (далее – Администрация) поступило ходатайство ООО «Средневожская газовая компания» об установлении публичного сервитута в целях строительства и эксплуатации линейного объекта системы газоснабжения «Технологическое присоединение к сети газораспределения - многоэтажной жилой застройки с подземным паркингом, расположенной: г. Самара, Октябрьский район, ул. Советской Армии, д. 214. Газопровод среднего давления от газопровода $d=200$ мм, проложенного по ул. Гастелло до границы з.у.» и его неотъемлемых технологических частей, согласно описанию местоположения границ публичного сервитута (общая площадь – 791 кв.м).

В связи с вышеизложенным Администрация информирует о возможном установлении публичного сервитута в отношении земель, государственная собственность на которые не разграничена, в городском округе Самара, а также частей земельных участков с кадастровыми номерами 63:01:0000000:29443, 63:01:0641001:2596, 63:01:0641001:2592, 63:01:0641001:2597, 63:01:0000000:36751, 63:01:0000000:37226, 63:01:0641001:2019, 63:01:0640005:1290, 63:01:0640005:1067.

Сообщение о поступившем ходатайстве об установлении публичного сервитута и описание местоположения границ публичного сервитута также размещены на официальном сайте Администрации в информационно-телекоммуникационной сети «Интернет»: <https://samadm.ru/>.

Заинтересованные лица могут ознакомиться с поступившим ходатайством об установлении публичного сервитута и прилагаемым к нему описанием местоположения границ публичного сервитута в Департаменте градостроительства городского округа Самара (далее – Департамент) по адресу: г. Самара, ул. Галактионовская, д. 132, каб. 10 (приемные дни: вторник, четверг – с 9.00 до 12:00).

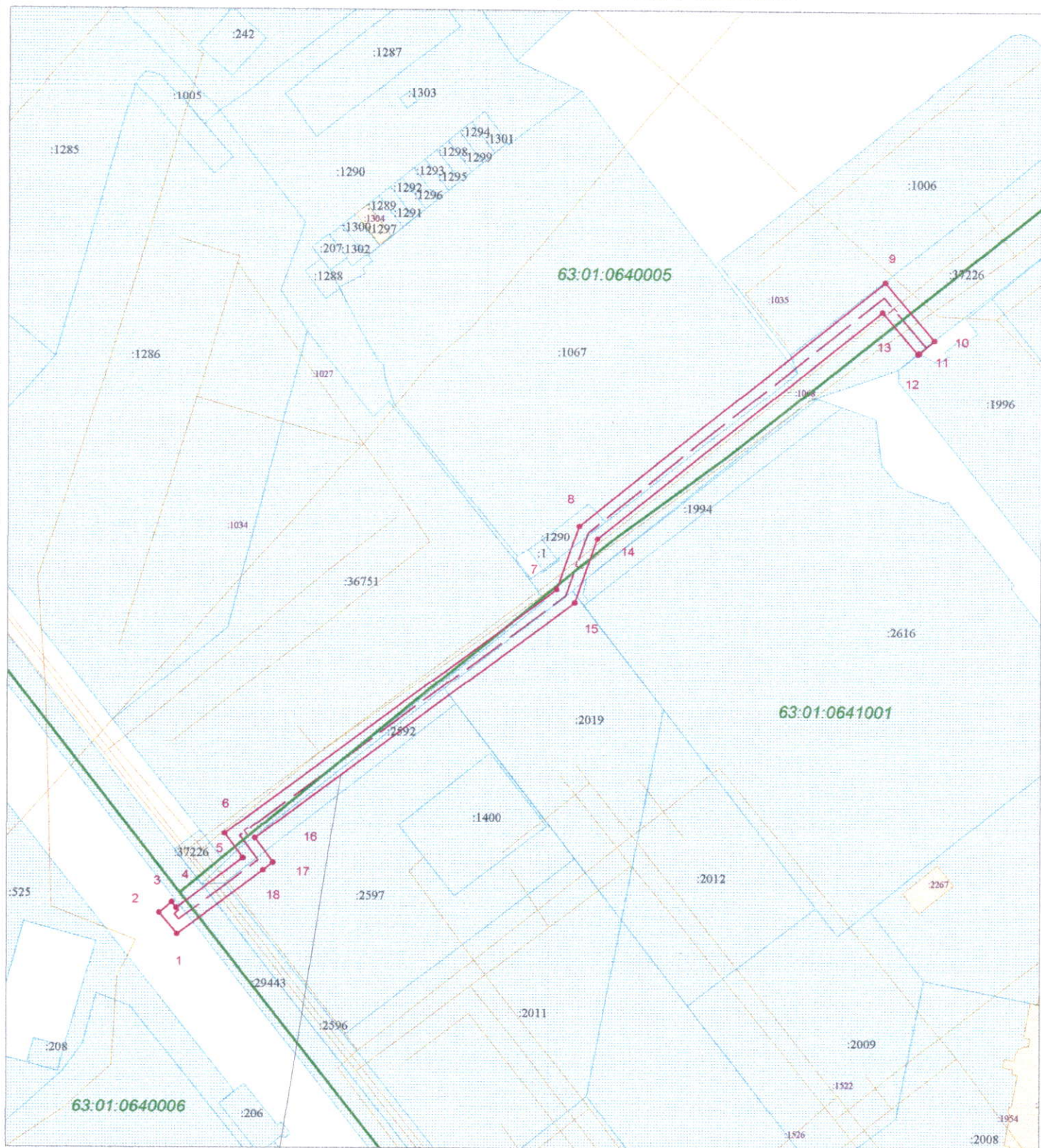
Заявления об учете прав на земельные участки подаются в течение 15 дней со дня опубликования сообщения в Департамент через ящик корреспонденции, расположенный по адресу: г. Самара, ул. Галактионовская, д. 132, либо почтовым отправлением по указанному адресу, а также по адресу электронной почты: dgs@samadm.ru.

Приложение: на 2 л. в 1 экз.

**ГРАФИЧЕСКОЕ ОПИСАНИЕ
МЕСТОПОЛОЖЕНИЯ ГРАНИЦ ПУБЛИЧНОГО СЕРВИТУТА**

1. Местоположения границ публичного сервитута		Самарская область, город Самара, Октябрьский район	
2. Система координат		МСК-63	
3. Метод определения координат		Аналитический метод	
4. Площадь публичного сервитута		791 кв.м.	
Обозначение характерных точек границы	Координаты, м		Средняя квадратическая погрешность положения характерной точки (M), м
	X	Y	
1	2	3	4
1	391616,56	1377008,06	0.1
2	391620,54	1377004,75	0.1
3	391622,51	1377007,12	0.1
4	391621,46	1377007,93	0.1
5	391630,71	1377020,36	0.1
6	391635,25	1377016,98	0.1
7	391681,07	1377078,53	0.1
8	391692,90	1377082,67	0.1
9	391738,99	1377139,40	0.1
10	391728,18	1377148,58	0.1
11	391725,78	1377145,75	0.1
12	391725,60	1377145,52	0.1
13	391733,42	1377138,88	0.1
14	391690,51	1377086,07	0.1
15	391678,59	1377081,90	0.1
16	391634,43	1377022,58	0.1
17	391629,94	1377025,92	0.1
18	391628,48	1377024,06	0.1
1	391616,56	1377008,06	0.1






СХЕМА РАСПОЛОЖЕНИЯ ГРАНИЦ ПУБЛИЧНОГО СЕРВИТУТА



Граница публичного сервитута

Условные обозначения

Масштаб 1:1000

- | | | | |
|---|--|---|---|
|  | Границы кадастрового квартала | 63:01:0640005 | Номера кадастрового квартала |
|  | Граница земельных участков включенных в ЕГРН |  | Граница публичного сервитута |
| :1996 | Надпись кадастрового номера земельного участка |  | Граница проектного инженерного сооружения |
| :1068 | Надпись кадастрового номера ОКС | • | Характерная точка границы |
|  | Граница ОКС включенных в ЕГРН | 1 | Обозначение новой характерной точки |