

Сообщение о возможном установлении публичного сервитута

В Администрацию городского округа Самара (далее – Администрация) поступило ходатайство ООО «Средневожская газовая компания» об установлении публичного сервитута в целях строительства и эксплуатации линейного объекта системы газоснабжения «Газопровод низкого давления от точки присоединения к существующему подземному газопроводу низкого давления ПЭ ф160мм, проложенного по ул. Белорусская до границы земельного участка по адресу: Самарская обл., г. Самара, Куйбышевский р-н, ул. Белорусская, д. 73А, к.н. 63:01:0411005:0001.» и его неотъемлемых технологических частей, согласно описанию местоположения границ публичного сервитута (общая площадь – 196 кв.м).

В связи с вышеизложенным Администрация информирует о возможном установлении публичного сервитута в отношении земель, государственная собственность на которые не разграничена, в городском округе Самара, а также частей земельных участков с кадастровыми номерами 63:01:0000000:12733, 63:01:0411005:1497, 63:01:0411005:538.

Сообщение о поступившем ходатайстве об установлении публичного сервитута и описание местоположения границ публичного сервитута также размещены на официальном сайте Администрации в информационно-телекоммуникационной сети «Интернет»: <https://samadm.ru/>.

Заинтересованные лица могут ознакомиться с поступившим ходатайством об установлении публичного сервитута и прилагаемым к нему описанием местоположения границ публичного сервитута в Департаменте градостроительства городского округа Самара (далее – Департамент) по адресу: г. Самара, ул. Галактионовская, д. 132, каб. 10 (приемные дни: вторник, четверг – с 9.00 до 12:00).

Заявления об учете прав на земельные участки подаются в течение 15 дней со дня опубликования сообщения в Департамент через ящик корреспонденции, расположенный по адресу: г. Самара, ул. Галактионовская, д. 132, либо почтовым отправлением по указанному адресу, а также по адресу электронной почты: dgs@samadm.ru.

Приложение: на 2 л. в 1 экз.

ГРАФИЧЕСКОЕ ОПИСАНИЕ МЕСТОПОЛОЖЕНИЯ ГРАНИЦ ПУБЛИЧНОГО СЕРВИТУТА

| 1. Местоположения границ публичного сервитута | Самарская область, город Самара, Куйбышевский район | | |
|---|--|------------|---|
| 2. Система координат | МСК-63 | | |
| 3. Метод определения координат | Аналитический метод | | |
| 4. Площадь публичного сервитута | 196 кв.м. | | |
| Обозначение характерных точек границы | Координаты, м | | Средняя квадратическая погрешность положения характерной точки (M _t), м |
| | X | Y | |
| 1 | 2 | 3 | 4 |
| 1 | 382131.72 | 1368501.80 | 0.1 |
| 2 | 382150.15 | 1368492.03 | 0.1 |
| 3 | 382175.11 | 1368479.22 | 0.1 |
| 4 | 382176.16 | 1368480.95 | 0.1 |
| 5 | 382177.07 | 1368482.71 | 0.1 |
| 6 | 382151.14 | 1368496.02 | 0.1 |
| 7 | 382133.72 | 1368505.27 | 0.1 |
| 1 | 382131.72 | 1368501.80 | 0.1 |







СХЕМА РАСПОЛОЖЕНИЯ ГРАНИЦ ПУБЛИЧНОГО СЕРВИТУТА



Граница публичного сервитута

Условные обозначения

Масштаб 1:750

- | | | | |
|---|--|---|---|
|  | Границы кадастрового квартала | 63:01:0411005 | Номера кадастрового квартала |
|  | Граница земельных участков включенных в ЕГРН |  | Граница публичного сервитута |
| :1 | Надпись кадастрового номера земельного участка |  | Граница проектного инженерного сооружения |
| :1507 | Надпись кадастрового номера ОКС |  | Характерная точка границы |
|  | Граница ОКС включенных в ЕГРН | 1 | Обозначение новой характерной точки |