



**АДМИНИСТРАЦИЯ
ГОРОДСКОГО ОКРУГА САМАРА**

ПОСТАНОВЛЕНИЕ

15.12.2025 № *1390*

Об утверждении карт-планов территорий, подготовленных в результате выполнения комплексных кадастровых работ федерального значения, в границах кадастровых кварталов 63:01:0316007, 63:01:0340004, 63:01:0338004, 63:01:0339001, 63:01:0504004, 63:01:0506002, 63:01:0521001, 63:01:0719002, 63:01:0724002, 63:01:0814002, 63:01:0110007, 63:01:0117003, 63:01:0511003, 63:01:0520003, 63:01:0705001, 63:01:0715006, 63:01:0802003, 63:01:0811001, 63:01:0811002, 63:01:0218003, 63:01:0605002, 63:01:0621001, 63:01:0628001, 63:01:0339002, 63:01:0341002, 63:01:0719005, расположенных на территории городского округа Самара

В соответствии со статьями 42.6 и 42.12 Федерального закона от 24.07.2007 № 221-ФЗ «О кадастровой деятельности», приказом Федеральной службы государственной регистрации, кадастра и картографии от 04.08.2021 № П/0337 «Об установлении формы карты-плана территории, формы акта согласования местоположения границ земельных участков при выполнении комплексных кадастровых работ и требований к их подготовке», постановлением Администрации городского округа Самара от 06.07.2022 № 496 «Об утверждении состава и регламента работы согласительной комиссии по согласованию местоположения границ земельных участков при выполнении комплексных кадастровых работ на территории городского округа Самара», с учетом протокола от 03.09.2025 № 1 заседания согласительной комиссии по вопросу согласования местоположения границ

086778


Все согласования и положительные заключения, предусмотренные действующим законодательством и правовыми актами органов местного самоуправления, получены.

Требования, предъявляемые к данному виду распорядительных актов органов местного самоуправления, соблюдены.

Проект постановления готов к подписанию Главой городского округа Самара.

Наименование должности	Личная подпись и дата согласования	Инициалы имени, отчества и фамилия
------------------------	------------------------------------	------------------------------------

Руководитель Департамента градостроительства городского округа Самара



М.П.Астапов

15.12.2025


Руководитель Правового департамента Администрации городского округа Самара



О.Я.Губа

15.12.2025

Заместитель главы городского округа – руководитель Аппарата Администрации городского округа Самара



В.Н.Терентьев

15.12.2025

земельных участков, расположенных в границах кадастровых кварталов с учетными номерами: 63:01:0503005, 63:01:0315004, 63:01:0408003, 63:01:0604003, 63:01:0605002, 63:01:0705001, 63:01:0915002, 63:01:0918002, 63:01:0315006, 63:01:0328004, 63:01:0329008, 63:01:0339001, при выполнении комплексных кадастровых работ федерального значения на территории городского округа Самара, протокола от 30.09.2025 № 2 заседания согласительной комиссии по вопросу согласования местоположения границ земельных участков, расположенных в границах кадастровых кварталов с учетными номерами: 63:01:0110007, 63:01:0117003, 63:01:0218003, 63:01:0226001, 63:01:0238003, 63:01:0241004, 63:01:0308005, 63:01:0315005, 63:01:0316002, 63:01:0328009, 63:01:0338001, 63:01:0339002, 63:01:0408004, 63:01:0413008, 63:01:0418007, 63:01:0420008, 63:01:0506002, 63:01:0614002, 63:01:0621002, 63:01:0621006, 63:01:0624001, 63:01:0628001, 63:01:0643005, 63:01:0711002, 63:01:0715006, 63:01:0719002, 63:01:0725001, 63:01:0802003, 63:01:0906002, 63:01:0907003, 63:01:0910007, 63:01:0504004, при выполнении комплексных кадастровых работ федерального значения на территории городского округа Самара, протокола от 09.10.2025 № 3 заседания согласительной комиссии по вопросу согласования местоположения границ земельных участков, расположенных в границах кадастровых кварталов с учетными номерами: 63:01:0110005, 63:01:0113001, 63:01:0114003, 63:01:0116001, 63:01:0216003, 63:01:0257006, 63:01:0259001, 63:01:0306001, 63:01:0335014, 63:01:0338004, 63:01:0408007, 63:01:0408008, 63:01:0413009, 63:01:0506004, 63:01:0511003, 63:01:0513004, 63:01:0520003, 63:01:0607009, 63:01:0621001, 63:01:0621009, 63:01:0719005, 63:01:0724002, 63:01:0807006, 63:01:0811001, 63:01:0811002, 63:01:0814002, 63:01:0816002, 63:01:0104001, 63:01:0217001, 63:01:0217002, 63:01:0227003, 63:01:0230003, 63:01:0252007, 63:01:0252009, 63:01:0256004, 63:01:0257003, 63:01:0259004, 63:01:0306002, 63:01:0316007, 63:01:0317002, 63:01:0340004, 63:01:0341002, 63:01:0341004, 63:01:0408018, 63:01:0415007, 63:01:0419003, 63:01:0521001, 63:01:0606001, 63:01:0624003, 63:01:0624004, 63:01:0704005, 63:01:0709001, 63:01:0710002,

Все согласования и положительные заключения, предусмотренные действующим законодательством и правовыми актами органов местного самоуправления, получены.

Требования, предъявляемые к данному виду распорядительных актов органов местного самоуправления, соблюдены.

Проект постановления готов к подписанию Главой городского округа Самара.

Наименование должности	Личная подпись и дата согласования	Инициалы имени, отчества и фамилия
------------------------	------------------------------------	------------------------------------

Руководитель Департамента градостроительства городского округа Самара



М.П.Астапов

15.12.2025


Руководитель Правового департамента Администрации городского округа Самара



О.Я.Губа

15.12.2025

Заместитель главы городского округа – руководитель Аппарата Администрации городского округа Самара



В.Н.Терентьев

15.12.2025

63:01:0715001, 63:01:0738002, 63:01:0816004, 63:01:0917001, 63:01:0928004, при выполнении комплексных кадастровых работ федерального значения на территории городского округа Самара, в соответствии с заключением от 07.10.2025 согласительной комиссии о результатах рассмотрения возражений относительно местоположения границ земельных участков, расположенных в границах кадастровых кварталов с учетными номерами: 63:01:0503005, 63:01:0315004, 63:01:0408003, 63:01:0604003, 63:01:0605002, 63:01:0705001, 63:01:0915002, 63:01:0918002, 63:01:0315006, 63:01:0328004, 63:01:0329008, 63:01:0339001, при выполнении комплексных кадастровых работ федерального значения на территории городского округа Самара, заключением от 05.11.2025 согласительной комиссии о результатах рассмотрения возражений относительно местоположения границ земельных участков, расположенных в границах кадастровых кварталов с учетными номерами: 63:01:0110007, 63:01:0117003, 63:01:0218003, 63:01:0226001, 63:01:0238003, 63:01:0241004, 63:01:0308005, 63:01:0315005, 63:01:0316002, 63:01:0328009, 63:01:0338001, 63:01:0339002, 63:01:0408004, 63:01:0413008, 63:01:0418007, 63:01:0420008, 63:01:0506002, 63:01:0614002, 63:01:0621002, 63:01:0621006, 63:01:0624001, 63:01:0628001, 63:01:0643005, 63:01:0711002, 63:01:0715006, 63:01:0719002, 63:01:0725001, 63:01:0802003, 63:01:0906002, 63:01:0907003, 63:01:0910007, 63:01:0504004, при выполнении комплексных кадастровых работ федерального значения на территории городского округа Самара, заключением от 12.11.2025 согласительной комиссии о результатах рассмотрения возражений относительно местоположения границ земельных участков, расположенных в границах кадастровых кварталов с учетными номерами: 63:01:0110005, 63:01:0113001, 63:01:0114003, 63:01:0116001, 63:01:0216003, 63:01:0257006, 63:01:0259001, 63:01:0306001, 63:01:0335014, 63:01:0338004, 63:01:0408007, 63:01:0408008, 63:01:0413009, 63:01:0506004, 63:01:0511003, 63:01:0513004, 63:01:0520003, 63:01:0607009, 63:01:0621001, 63:01:0621009, 63:01:0719005, 63:01:0724002, 63:01:0807006, 63:01:0811001, 63:01:0811002, 63:01:0814002, 63:01:0816002, 63:01:0104001, 63:01:0217001,


Все согласования и положительные заключения, предусмотренные действующим законодательством и правовыми актами органов местного самоуправления, получены.

Требования, предъявляемые к данному виду распорядительных актов органов местного самоуправления, соблюдены.

Проект постановления готов к подписанию Главой городского округа Самара.

Наименование должности	Личная подпись и дата согласования	Инициалы имени, отчества и фамилия
------------------------	------------------------------------	------------------------------------

Руководитель Департамента градостроительства городского округа Самара



М.П.Астапов

15.12.2025


Руководитель Правового департамента Администрации городского округа Самара



О.Я.Губа

15.12.2025

Заместитель главы городского округа – руководитель Аппарата Администрации городского округа Самара



В.Н.Терентьев

15.12.2025

63:01:0217002, 63:01:0227003, 63:01:0230003, 63:01:0252007, 63:01:0252009, 63:01:0256004, 63:01:0257003, 63:01:0259004, 63:01:0306002, 63:01:0316007, 63:01:0317002, 63:01:0340004, 63:01:0341002, 63:01:0341004, 63:01:0408018, 63:01:0415007, 63:01:0419003, 63:01:0521001, 63:01:0606001, 63:01:0624003, 63:01:0624004, 63:01:0704005, 63:01:0709001, 63:01:0710002, 63:01:0715001, 63:01:0738002, 63:01:0816004, 63:01:0917001, 63:01:0928004, при выполнении комплексных кадастровых работ федерального значения на территории городского округа Самара:

1. Утвердить карты-планы территорий кадастровых кварталов 63:01:0316007, 63:01:0340004, 63:01:0338004, 63:01:0339001, 63:01:0504004, 63:01:0506002, 63:01:0521001, 63:01:0719002, 63:01:0724002, 63:01:0814002, 63:01:0110007, 63:01:0117003, 63:01:0511003, 63:01:0520003, 63:01:0705001, 63:01:0715006, 63:01:0802003, 63:01:0811001, 63:01:0811002, 63:01:0218003, 63:01:0605002, 63:01:0621001, 63:01:0628001, 63:01:0339002, 63:01:0341002, 63:01:0719005, расположенных на территории городского округа Самара, подготовленных в результате выполнения комплексных кадастровых работ федерального значения, согласно приложениям 1, 1.1, 1.2, 2, 2.1, 2.2, 3, 3.1, 3.2, 4, 4.1, 4.2, 5, 5.1, 5.2, 6, 6.1, 6.2, 7, 7.1, 7.2, 8, 8.1, 8.2, 9, 9.1, 9.2, 10, 10.1, 10.2, 11, 11.1, 11.2, 12, 12.1, 12.2, 13, 13.1, 13.2, 14, 14.1, 14.2, 15, 15.1, 15.2, 16, 16.1, 16.2, 17, 17.1, 17.2, 18, 18.1, 18.2, 19, 19.1, 19.2, 20, 20.1, 20.2, 21, 21.1, 21.2, 22, 22.1, 22.2, 23, 23.1, 23.2, 24, 24.1, 24.2, 25, 25.1, 25.2, 26, 26.1, 26.2.

2. Рекомендовать Филиалу публично-правовой компании «Роскадастр» «Средневолжское аэрогеодезическое предприятие» в срок не позднее 3 (трех) рабочих дней со дня принятия настоящего постановления на основании доверенности, выданной уполномоченным органом, направить в Управление Росреестра по Самарской области заявления о государственном кадастровом учете и карты-планы территорий кадастровых кварталов 63:01:0316007, 63:01:0340004, 63:01:0338004, 63:01:0339001, 63:01:0504004, 63:01:0506002, 63:01:0521001, 63:01:0719002, 63:01:0724002, 63:01:0814002, 63:01:0110007, 63:01:0117003, 63:01:0511003, 63:01:0520003, 63:01:0705001, 63:01:0715006,

Все согласования и положительные заключения, предусмотренные действующим законодательством и правовыми актами органов местного самоуправления, получены.

Требования, предъявляемые к данному виду распорядительных актов органов местного самоуправления, соблюдены.

Проект постановления готов к подписанию Главой городского округа Самара.

Наименование должности	Личная подпись и дата согласования	Инициалы имени, отчества и фамилия
------------------------	------------------------------------	------------------------------------

Руководитель Департамента
градостроительства городского
округа Самара



15.12.2025

М.П.Астапов


Руководитель Правового департамента
Администрации городского
округа Самара



15.12.2025

О.Я.Губа

Заместитель главы городского
округа – руководитель Аппарата
Администрации городского
округа Самара



15.12.2025

В.Н.Терентьев


63:01:0802003, 63:01:0811001, 63:01:0811002, 63:01:0218003, 63:01:0605002, 63:01:0621001, 63:01:0628001, 63:01:0339002, 63:01:0341002, 63:01:0719005 посредством отправления в электронной форме, в том числе с использованием единой системы межведомственного электронного взаимодействия и подключаемой к ней региональной системы межведомственного электронного взаимодействия.

3. Департаменту информационной политики и взаимодействия со средствами массовой информации Аппарата Администрации городского округа Самара полный текст настоящего постановления и утвержденные карты-планы территорий кадастровых кварталов 63:01:0316007, 63:01:0340004, 63:01:0338004, 63:01:0339001, 63:01:0504004, 63:01:0506002, 63:01:0521001, 63:01:0719002, 63:01:0724002, 63:01:0814002, 63:01:0110007, 63:01:0117003, 63:01:0511003, 63:01:0520003, 63:01:0705001, 63:01:0715006, 63:01:0802003, 63:01:0811001, 63:01:0811002, 63:01:0218003, 63:01:0605002, 63:01:0621001, 63:01:0628001, 63:01:0339002, 63:01:0341002, 63:01:0719005 разместить в сети Интернет на официальном сайте Администрации городского округа Самара, раздел «Официальное опубликование» и опубликовать в сетевом издании газеты «Самарская Газета» «SGPRESS» (<http://sgpress.ru>) в течение 3 (трех) дней со дня принятия настоящего постановления.

4. Настоящее постановление вступает в силу со дня его принятия.

5. Контроль за выполнением настоящего постановления возложить на заместителя главы городского округа Самара Морозова Д.В.

Глава городского округа



И.Н.Носков

М.П.Астапов
242 49 45

Все согласования и положительные заключения, предусмотренные действующим законодательством и правовыми актами органов местного самоуправления, получены.

Требования, предъявляемые к данному виду распорядительных актов органов местного самоуправления, соблюдены.

Проект постановления готов к подписанию Главой городского округа Самара.

Наименование должности	Личная подпись и дата согласования	Инициалы имени, отчества и фамилия
------------------------	------------------------------------	------------------------------------


Руководитель Департамента
градостроительства городского
округа Самара



15.12.2025

М.П.Астапов


Руководитель Правового департамента
Администрации городского
округа Самара



15.12.2025

О.Я.Губа

Заместитель главы городского
округа – руководитель Аппарата
Администрации городского
округа Самара



15.12.2025

В.Н.Терентьев