











Масштаб 1:550

Условные обозначения:

-  - Прекращающая существование точка, сведения о которой позволяют однозначно определить ее местоположение
-  - Существующая точка, имеющаяся в ГКН сведения о которой позволяют однозначно определить ее местоположение
-  - Существующая часть границы, имеющаяся в ГКН сведения о которой достаточны для определения ее местоположения
-  - вновь образованная часть границы, сведения о которой достаточны для определения ее местоположения
-  - Обозначение новых характерных точек границ земельных участков
-  - Обозначение новых характерных точек контура объектов капитального строительства
-  - Обозначение характерных точек границ земельных участков и объектов капитального строительства прекращающих свое существование
-  - Номера земельных участков и объектов капитального строительства в кадастровом квартале
-  - Граница кадастрового квартала
-  - Обозначение номера кадастрового квартала