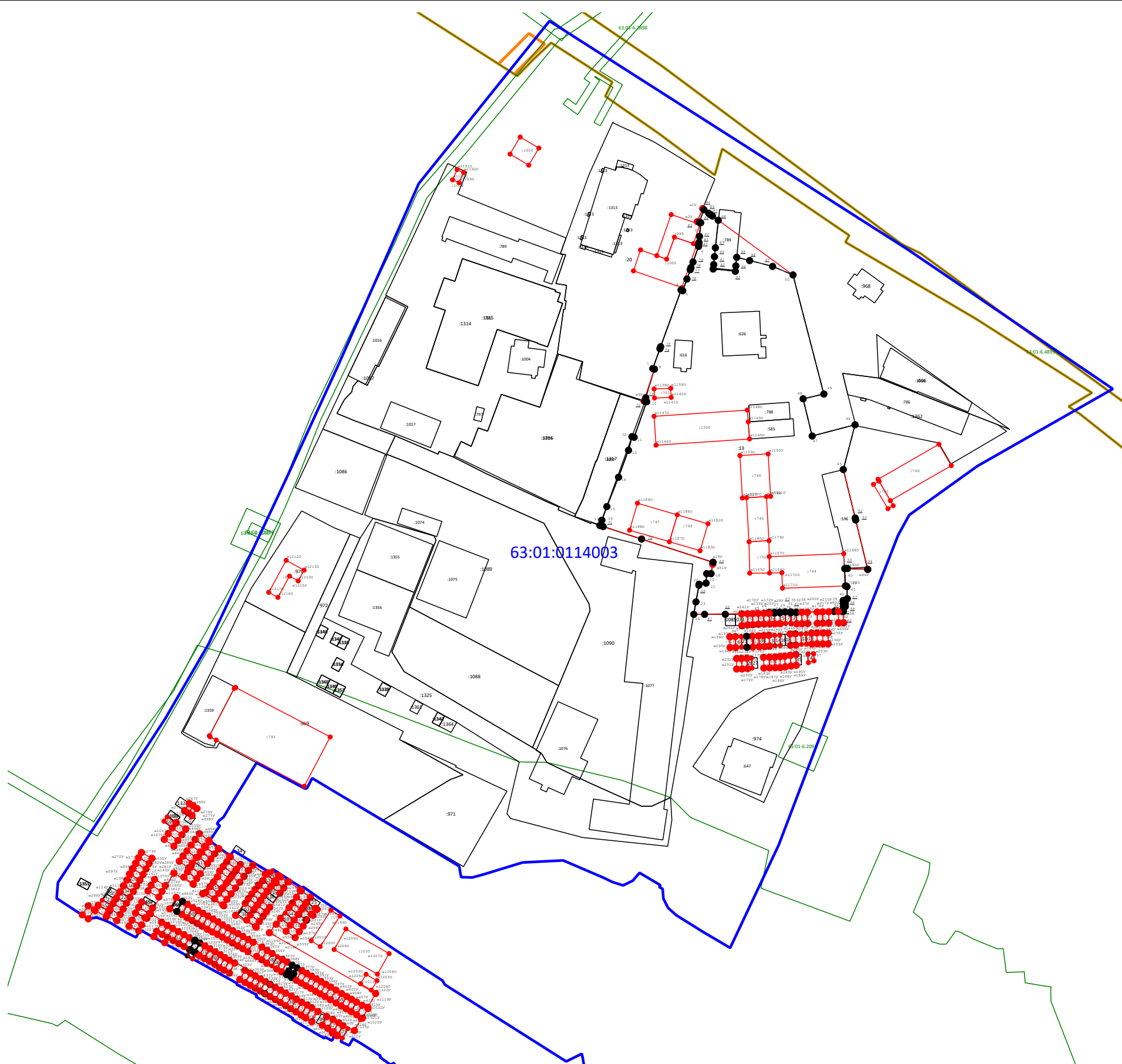



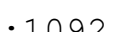










Схема границ земельных участков



Масштаб 1:2 500

Условные обозначения:

-  - Прекращающая существование точка, сведения о которой позволяют однозначно определить ее местоположение
-  - Образующая точка, сведения о которой позволяют однозначно определить ее местоположение
-  - Существующая точка, имеющиеся в ГКН сведения о которой позволяют однозначно определить ее местоположение
-  - Номера земельных участков и объектов капитального строительства в кадастровом квартале
-  - Граница кадастрового квартала
-  - Обозначение номера кадастрового квартала
-  - характерная точка границы земельного участка, сведения ЕГРН о которой соответствуют требованиям, установленным в соответствии с частью 13 статьи 22 Федерального закона от 13 июля 2015 г. N 218-ФЗ "О государственной регистрации недвижимости"
-  - часть границы, сведения ЕГРН о которой позволяют однозначно определить ее положение на местности
-  - часть границы, местоположение которой определено при выполнении кадастровых работ
-  - часть границы, сведения ЕГРН о которой не позволяют однозначно определить ее положение на местности
-  - Пункт государственной геодезической сети
-  - Направления геодезических построений при определении координат характерных точек границ земельного участка