

КАРТА-ПЛАН ТЕРРИТОРИИ

Пояснительная записка

1. Сведения о территории выполнения комплексных кадастровых работ:

Самарская область, городской округ Самара, внутригородской район Кировский, город Самара

(наименование субъекта Российской Федерации, муниципального образования, населенного пункта, уникальные учетные номера кадастровых кварталов, иные сведения, позволяющие определить местоположение территории, на которой выполняются комплексные кадастровые работы, например, наименование садоводческого или огороднического некоммерческого товарищества, гаражного кооператива, элемента планировочной структуры)

2. Основания выполнения комплексных кадастровых работ:

Наименование, дата и номер документа, на основании которого выполняются комплексные кадастровые работы:

Соглашение о предоставлении из федерального бюджета субсидий, в том числе грантов в форме субсидий, юридическим лицам, индивидуальным предпринимателям, а также физическим лицам № 321-20-2025-002 от 30 января 2025 г., выдан Органом государственной власти

3. Дата подготовки карты-плана территории: 3 декабря 2025 г.

4. Сведения о заказчике(ах) комплексных кадастровых работ:

В отношении юридического лица, органа местного самоуправления муниципального района, муниципального округа или городского округа либо уполномоченного исполнительного органа государственной власти субъекта Российской Федерации:

полное или сокращенное (в случае, если имеется) наименование: Федеральное государственное учреждение ФЕДЕРАЛЬНАЯ СЛУЖБА ГОСУДАРСТВЕННОЙ РЕГИСТРАЦИИ, КАДАСТРА И КАРТОГРАФИИ

основной государственный регистрационный номер: 1047796940465

идентификационный номер налогоплательщика: 7706560536

В отношении физического лица или представителя физических или юридических лиц:

фамилия, имя, отчество (последнее - при наличии): —

страховой номер индивидуального лицевого счета в системе обязательного пенсионного страхования Российской Федерации (СНИЛС): —

Наименование и реквизиты документа, подтверждающие полномочия представителя заказчика(ов) комплексных кадастровых работ:

—

Адрес электронной почты (для направления уведомления о результатах внесения сведений в Единый государственный реестр недвижимости):

—

5. Сведения об исполнителе комплексных кадастровых работ:

Полное или сокращенное (в случае, если имеется) наименование и адрес юридического лица, с которым заключен государственный или муниципальный контракт либо договор подряда на выполнение комплексных кадастровых работ:

Филиал ППК "Роскадастр" "СВАГП", адрес: 443016, Самарская область г.о. Самара. вн. р-н Промышленный г. Самара, ул. Черемшанская, д. 89

Фамилия, имя, отчество кадастрового инженера (последнее - при наличии): *Игонина Елена Александровна*
и основной государственный регистрационный номер кадастрового инженера индивидуального предпринимателя (ОГРНИП): *-*

Страховой номер индивидуального лицевого счета в системе обязательного пенсионного страхования Российской Федерации (СНИЛС) кадастрового инженера: *136-695-894-20*

Уникальный реестровый номер кадастрового инженера в реестре саморегулируемой организации кадастровых инженеров и дата внесения сведений о физическом лице в такой реестр: *2113, 19 августа 2019 г.*

Полное или (в случае, если имеется) сокращенное наименование саморегулируемой организации кадастровых инженеров, членом которой является кадастровый инженер:
Балтийское объединение кадастровых инженеров

Контактный телефон: *8 (846) 951-92-77*

Почтовый адрес и адрес электронной почты, по которым осуществляется связь с кадастровым инженером:
443035, Самарская обл., г. Самара, ул. Минская, д. 27, кв. 77, kkr@svagp.ru

6. Перечень документов, использованных при подготовке карты-плана территории:

№ п/п	Реквизиты документа				
	Вид	Дата	Номер	Наименование	Иные сведения
1	2	3	4	5	6
1	Документы градостроительного зонирования (Правила землепользования и застройки), выдан: Органом государственной власти	26 апреля 2001 г.	61	Градостроительные регламенты	—
2	Иные акты органов государственной власти или органов местного самоуправления, выдан: Органом государственной власти	22 апреля 2025 г.	170-11375/2025-В	ВЫПИСКА о пунктах государственной геодезической сети, государственной нивелирной сети, государственной гравиметрической сети и геодезических сетей специального назначения на бумажном носителе и в электронном виде	—
3	Иные документы	30 октября 2025 г.	06-20/0871	Не найденные	—
4	Иные документы	3 декабря 2025 г.	06-20/1127	ДЭЗ	—

7. Пояснения к карте-плану территории:

Основания выполнения комплексных кадастровых работ

Комплексные кадастровые работы в кадастровом квартале 63:01:0241004 на территории Самарская область, г. Самара выполняются на основании «Соглашения о предоставлении из федерального бюджета субсидий, в том числе грантов в форме субсидий, юридическим лицам, индивидуальным предпринимателям, а также физическим лицам № 321-20-2025-002 от 30.01.2025 г.» Карта план территории (далее - КПП) подготовлен на основании кадастрового плана территории от 21 ноября 2025 № КУВИ-001/2025-212621265, выданного Филиалом публично-правовой компании "Роскадастр" по Самарской области.

В КПП от 21 ноября 2025 № КУВИ-001/2025-212621265 кадастрового квартала 63:01:0241004 содержатся сведения о 24 земельных участках, из них 9 объект исключен из комплексных кадастровых работ, и 31 объектов капитального строительства, из которых 9 объекта также исключены из комплексных кадастровых работ, т.к. сведения Единого государственного реестра недвижимости о них соответствуют установленным на основании Федерального закона от 13 июля 2015 года N 218-ФЗ "О государственной регистрации недвижимости" требованиям к описанию местоположения границ контура.

Согласно «Плану-графика Ганта» всего объектов недвижимости 72: ОН без границ 51, из них ЗУ без границ 27 и ОКС без границ 24. По КПП от 21 ноября 2025 № КУВИ-001/2025-212621265 всего объектов недвижимости 55: ОН без границ 39, из них ЗУ без границ 14 и ОКС без границ 25.

Письмо направлено в Департамент градостроительства городского округа Самара «О снятии декларированных земельных участков, дублирующих участков» № 06-20/1127 от 03.12.2025

Земельные участки, сведения которых дублируют сведения участков содержащихся в ЕГРН:
63:01:0241004:551 возможно дубль к ЗУ 63:01:0241004:536

Следующие земельные участки фактически расположены в пределах кадастрового квартала:
63:01:0243002 - 63:01:0241004:525

Объекты недвижимости, находящихся в других кадастровых кварталах:
63:01:0238002 - 63:01:0241004:542;
63:01:0236004 - 63:01:0241004:862

Кадастровый квартал 63:01:0241004 пересекают охранные зоны, зоны с особыми условиями использования территории:
63:01-6.4811 - Охранная зона тепловых сетей: ЦТП-165 (ТС 753-0/57);
63:01-6.3575 - Охранная зона тепловых сетей: Тепловые сети Торгово-офисного и развлекательного центра по ул. Победы/Каховская.

Сведения об уточняемых земельных участках

В результате выполнения комплексных кадастровых работ проведено уточнение местоположения границ 13 земельных участков с кадастровыми номерами: 63:01:0241004:1, 63:01:0241004:502, 63:01:0241004:524, 63:01:0241004:530, 63:01:0241004:513, 63:01:0241004:522, 63:01:0241004:527, 63:01:0241004:500, 63:01:0241004:519, 63:01:0241004:523, 63:01:0241004:512, 63:01:0241004:528, 63:01:0241004:521

Уточняемые земельные участки расположены в границах территориальных зон ЖЗ «Зона застройки среднеэтажными жилыми домами»; ЖЗ.1 «Подзона зоны застройки среднеэтажными жилыми домами»; Ж4 «Зона застройки многоэтажными жилыми домами». Согласно Правилам землепользования и застройки городского округа Самара Самарской области, утвержденных Решением Думы городского округа Самара Самарской области от 26.08.2001 года № 61 "Об утверждении Правила землепользования и Застройки городского округа Самара Самарской области" предельные (минимальные и максимальные) размеры земельных участков не установлены.

Сведения об образуемых земельных участках

В ходе выполнения КППР были выявлены по ПМТ 5 земельных участка:

:ЗУ3 – Самарская область, городской округ Самара, внутригородской район Кировский, город Самара, улица Севастопольская, земельный участок 25;

:ЗУ4 - Самарская область, городской округ Самара, внутригородской район Кировский, город Самара, улица Севастопольская, земельный участок 23;

:ЗУ5 - Самарская область, городской округ Самара, внутригородской район Кировский, город Самара, улица Севастопольская, земельный участок 21;

:ЗУ6 - Самарская область, городской округ Самара, внутригородской район Кировский, город Самара, улица Севастопольская, земельный участок 19;

:ЗУ7 - Самарская область, городской округ Самара, внутригородской район Кировский, город Самара, улица Севастопольская/Победы, дом 17/130.

Описание местоположения здания, сооружения, объекта незавершенного строительства на земельном участке

В результате выполнения комплексных кадастровых работ уточнено местоположение 23 объектов капитального строительства с кадастровыми номерами: 63:01:0241004:642, 63:01:0241004:873, 63:01:0241004:877, 63:01:0241004:878, 63:01:0241004:879, 63:01:0241004:641, 63:01:0241004:545, 63:01:0241004:537, 63:01:0241004:535, 63:01:0241004:543, 63:01:0241004:548, 63:01:0241004:538, 63:01:0241004:536, 63:01:0241004:544, 63:01:0241004:546, 63:01:0241004:550, 63:01:0241004:552, 63:01:0241004:547, 63:01:0241004:549, 63:01:0241004:540, 63:01:0230003:2400, 63:01:0241005:542, 63:01:0238002:590

В том числе объекты недвижимости, которые числятся в ином кадастровом квартале, но фактически расположены в пределах кадастрового квартала 63:01:0241004: (63:01:0230003:2400, 63:01:0241005:542, 63:01:0238002:590).

Сведения о пунктах геодезической сети и средствах измерений**1. Сведения о пунктах геодезической сети:**

№ п/п	Вид геодезической сети	Название пункта геодезической сети и тип знака	Система координат пункта геодезической сети	Координаты пункта, м		Дата обследования 22 мая 2025 г.		
						Сведения о состоянии		
				Х	У	наружного знака пункта	центра пункта	марки центра пункта
1	2	3	4	5	6	7	8	9
1	Астрономогеодезическая сеть 2 класса (ГГС - 2 класса). 2 класс	Степан Разин, геознак на зд., 7.000 м, 98, б/№, сигнал	МСК-63, зона 1	412 480,73	1 336 787,03	Сохранился	Сохранился	Сохранился

1	2	3	4	5	6	7	8	9
2	Геодезическая сеть сгущения 4 класса (ГГС - 4 класса). 4 класс	Сухая Самарка, сигн., 25.000 м, 46, б/№, сигнал	МСК-63, зона 1	381 910,80	1 368 163,62	Сохранился	Сохранился	Сохранился
3	Астрономогеодезическая сеть 2 класса (ГГС - 2 класса). 2 класс	ТЭЦ, геознак на зд., 2.000 м, 98, б/№, сигнал		388 178,00	1 384 029,07			

2. Сведения об использованных средствах измерений:

№ п/п	Наименование и обозначение типа средства измерений - прибора (инструмента, аппаратуры)	Заводской или серийный номер средства измерений	Реквизиты свидетельства о поверке прибора (инструмента, аппаратуры) и (или) срок действия поверки
1	2	3	4
1	Аппаратура геодезическая спутниковая PrinCe i80 Pro	4359807	С-ЕВЕ/14-03-2025/417168781 от 14.03.2025 г. до 13.03.2026 г.
2	Аппаратура геодезическая спутниковая PrinCe i80 Pro	4359816	С-ЕВЕ/14-03-2025/417168775 от 14.03.2025 г. до 13.03.2026 г.

Сведения об уточняемых земельных участках

1. Сведения о характерных точках границ уточняемого земельного участка с кадастровым номером 63:01:0241004:524 :
 Система координат МСК-63, зона 1 Зона № 1

Обозначение характерных точек границ	Координаты, м				Метод определения координат	Формулы, примененные для расчета средней квадратической погрешности определения координат характерных точек границ (Mt), с подставленными в такие формулы значениями и итоговые (вычисленные) значения Mt, м	Описание закрепления точки
	содержатся в Едином государственном реестре недвижимости		определены в результате выполнения комплексных кадастровых работ				
	X	Y	X	Y			
1	2	3	4	5	6	7	8
н1У	—	—	390 947,72	1 382 469,23	Метод спутниковых геодезических измерений (определений)	$\sqrt{(0,06^2 + 0,08^2)} = 0,10$	—
н2У	—	—	390 917,63	1 382 492,54			
н3У	—	—	390 909,04	1 382 481,55			
н4У	—	—	390 939,03	1 382 458,11			
н1У	—	—	390 947,72	1 382 469,23			

2. Сведения о частях границ уточняемого земельного участка с кадастровым номером 63:01:0241004:524 :

Обозначение части границ		Горизонтальное проложение (S), м	Описание прохождения части границ	Сведения о согласовании местоположения границ (согласовано/спорное)
от т.	до т.			
1	2	3	4	5
н1У	н2У	38,06	—	согласовано
н2У	н3У	13,95		
н3У	н4У	38,06		
н4У	н1У	14,11		

3. Сведения о характеристиках уточняемого земельного участка с кадастровым номером 63:01:0241004:524 :

№ п/п	Наименование характеристики земельного участка	Значение характеристики
1	2	3
1	2	3

1	2	3
1.	Адрес земельного участка	443034, Российская Федерация, Самарская область, городской округ Самара, внутригородской район Кировский, город Самара, улица Юбилейная, земельный участок 26
1.1.	Сведения о местоположении земельного участка (при отсутствии адреса) в структурированном в соответствии с федеральной информационной адресной системой виде	—
1.2.	Дополнительные сведения о местоположении земельного участка	—
2.	Площадь земельного участка \pm величина погрешности определения (вычисления) площади ($P \pm \Delta P$), м ²	534 \pm 8,00
3.	Формула, примененная для вычисления предельной погрешности определения площади земельного участка, с подставленными значениями и итоговые (вычисленные) значения	$3,5*0,10*\sqrt{(534)} = 8$
4.	Площадь земельного участка согласно сведениям Единого государственного реестра недвижимости (Ркад), м ²	486,00
5.	Оценка расхождения P и Ркад ($P - P_{кад}$), м ²	48
6.	Предельный минимальный и максимальный размеры земельного участка (Рмин и Рмакс), м ²	— —
7.	Вид (виды) разрешенного использования	Жилой дом (многоэтажная застройка)
7.1.	Дополнительные сведения об использовании земельного участка	—
8.	Кадастровый или иной государственный учетный номер (инвентарный) здания, сооружения, объекта незавершенного строительства, расположенного на земельном участке	63:01:0241004:536
9.	Сведения о земельных участках (землях общего пользования, территории общего пользования), посредством которых обеспечивается доступ	Земли (земельные участки) общего пользования
10.	Иные сведения	—
4. Пояснения к сведениям об уточняемом земельном участке с кадастровым номером		63:01:0241004:524 :
1.		—

1. Сведения о характерных точках границ уточняемого земельного участка с кадастровым номером 63:01:0241004:530 :
 Система координат МСК-63, зона 1 Зона № 1

Обозначение характерных точек границ	Координаты, м				Метод определения координат	Формулы, примененные для расчета средней квадратической погрешности определения координат характерных точек границ (Mt), с подставленными в такие формулы значениями и итоговые (вычисленные) значения Mt, м	Описание закрепления точки
	содержатся в Едином государственном реестре недвижимости		определены в результате выполнения комплексных кадастровых работ				
	X	Y	X	Y			
1	2	3	4	5	6	7	8
н5У	—	—	390 695,70	1 382 524,49	Метод спутниковых геодезических измерений (определений)	$\sqrt{(0,06^2 + 0,08^2)} = 0,10$	—
н6У	—	—	390 729,40	1 382 567,13			
н7У	—	—	390 717,18	1 382 576,52			
н163У	—	—	390 711,15	1 382 568,78			
н162У	—	—	390 710,40	1 382 569,37			
н9У	—	—	390 709,08	1 382 567,67			
н161У	—	—	390 709,79	1 382 567,08			
н8У	—	—	390 683,75	1 382 534,33			
н5У	—	—	390 695,70	1 382 524,49			

2. Сведения о частях границ уточняемого земельного участка с кадастровым номером 63:01:0241004:530 :

Обозначение части границ		Горизонтальное проложение (S), м	Описание прохождения части границ	Сведения о согласовании местоположения границ (согласовано/спорное)
от т.	до т.			
1	2	3	4	5
н5У	н6У	54,35	—	согласовано
н6У	н7У	15,41		

1	2	3	4	5
н7У	н163У	9,81	—	согласовано
н163У	н162У	0,95		
н162У	н9У	2,15		
н9У	н161У	0,92		
н161У	н8У	41,84		
н8У	н5У	15,48		

3. Сведения о характеристиках уточняемого земельного участка с кадастровым номером 63:01:0241004:530 :

№ п/п	Наименование характеристики земельного участка	Значение характеристики
1	2	3
1.	Адрес земельного участка	443083, Российская Федерация, Самарская область, городской округ Самара, внутригородской район Кировский, город Самара, улица Победы, земельный участок 132
1.1.	Сведения о местоположении земельного участка (при отсутствии адреса) в структурированном в соответствии с федеральной информационной адресной системой виде	—
1.2.	Дополнительные сведения о местоположении земельного участка	—
2.	Площадь земельного участка ± величина погрешности определения (вычисления) площади ($P \pm \Delta P$), м ²	835 ± 10,00
3.	Формула, примененная для вычисления предельной погрешности определения площади земельного участка, с подставленными значениями и итоговые (вычисленные) значения	$3,5 * 0,10 * \sqrt{(835)} = 10$
4.	Площадь земельного участка согласно сведениям Единого государственного реестра недвижимости ($P_{\text{кад}}$), м ²	832,00
5.	Оценка расхождения P и $P_{\text{кад}}$ ($P - P_{\text{кад}}$), м ²	3
6.	Предельный минимальный и максимальный размеры земельного участка ($P_{\text{мин}}$ и $P_{\text{макс}}$), м ²	— —
7.	Вид (виды) разрешенного использования	Жилой дом (многоэтажная застройка)
7.1.	Дополнительные сведения об использовании земельного участка	—
8.	Кадастровый или иной государственный учетный номер (инвентарный) здания, сооружения, объекта незавершенного строительства, расположенного на земельном участке	63:01:0241004:537
9.	Сведения о земельных участках (землях общего пользования, территории общего пользования), посредством которых обеспечивается доступ	Земли (земельные участки) общего пользования

1	2	3
10.	Иные сведения	—

4. Пояснения к сведениям об уточняемом земельном участке с кадастровым номером 63:01:0241004:530 :

1.	—
----	---

1. Сведения о характерных точках границ уточняемого земельного участка с кадастровым номером 63:01:0241004:513 :
Система координат МСК-63, зона 1 Зона № 1

Обозначение характерных точек границ	Координаты, м				Метод определения координат	Формулы, примененные для расчета средней квадратической погрешности определения координат характерных точек границ (Mt), с подставленными в такие формулы значениями и итоговые (вычисленные) значения Mt, м	Описание закрепления точки
	содержатся в Едином государственном реестре недвижимости		определены в результате выполнения комплексных кадастровых работ				
	X	Y	X	Y			
1	2	3	4	5	6	7	8
н10У	—	—	390 827,91	1 382 562,05	Метод спутниковых геодезических измерений (определений)	$\sqrt{(0,06^2 + 0,08^2)} = 0,10$	—
н11У	—	—	390 785,66	1 382 594,78			
н12У	—	—	390 775,99	1 382 582,30			
н13У	—	—	390 818,23	1 382 549,56			
н10У	—	—	390 827,91	1 382 562,05			

2. Сведения о частях границ уточняемого земельного участка с кадастровым номером 63:01:0241004:513 :

Обозначение части границ		Горизонтальное проложение (S), м	Описание прохождения части границ	Сведения о согласовании местоположения границ (согласовано/спорное)
от т.	до т.			
1	2	3	4	5
н10У	н11У	53,44	—	согласовано
н11У	н12У	15,79		
н12У	н13У	53,44		
н13У	н10У	15,80		

3. Сведения о характеристиках уточняемого земельного участка с кадастровым номером <u>63:01:0241004:513</u> :		
№ п/п	Наименование характеристики земельного участка	Значение характеристики
1	2	3
1.	Адрес земельного участка	443034, Российская Федерация, Самарская область, городской округ Самара, внутригородской район Кировский, город Самара, улица Юбилейная, земельный участок 20
1.1.	Сведения о местоположении земельного участка (при отсутствии адреса) в структурированном в соответствии с федеральной информационной адресной системой виде	—
1.2.	Дополнительные сведения о местоположении земельного участка	—
2.	Площадь земельного участка ± величина погрешности определения (вычисления) площади ($P \pm \Delta P$), м ²	844 ± 10,00
3.	Формула, примененная для вычисления предельной погрешности определения площади земельного участка, с подставленными значениями и итоговые (вычисленные) значения	$3,5 * 0,10 * \sqrt{(844)} = 10$
4.	Площадь земельного участка согласно сведениям Единого государственного реестра недвижимости (Ркад), м ²	844,00
5.	Оценка расхождения Р и Ркад ($P - P_{кад}$), м ²	0
6.	Предельный минимальный и максимальный размеры земельного участка (Рмин и Рмакс), м ²	— —
7.	Вид (виды) разрешенного использования	Жилой дом (многоэтажная застройка)
7.1.	Дополнительные сведения об использовании земельного участка	—
8.	Кадастровый или иной государственный учетный номер (инвентарный) здания, сооружения, объекта незавершенного строительства, расположенного на земельном участке	63:01:0241004:535
9.	Сведения о земельных участках (землях общего пользования, территории общего пользования), посредством которых обеспечивается доступ	Земли (земельные участки) общего пользования
10.	Иные сведения	—
4. Пояснения к сведениям об уточняемом земельном участке с кадастровым номером <u>63:01:0241004:513</u> :		
1.	—	—

1. Сведения о характерных точках границ уточняемого земельного участка с кадастровым номером 63:01:0241004:522 :
 Система координат МСК-63, зона 1 Зона № 1

Обозначение характерных точек границ	Координаты, м				Метод определения координат	Формулы, примененные для расчета средней квадратической погрешности определения координат характерных точек границ (Mt), с подставленными в такие формулы значениями и итоговые (вычисленные) значения Mt, м	Описание закрепления точки
	содержатся в Едином государственном реестре недвижимости		определены в результате выполнения комплексных кадастровых работ				
	X	Y	X	Y			
1	2	3	4	5	6	7	8
н14У	—	—	390 995,78	1 382 432,01	Метод спутниковых геодезических измерений (определений)	$\sqrt{(0,06^2 + 0,08^2)} = 0,10$	—
н15У	—	—	390 951,36	1 382 375,90			
н16У	—	—	390 962,81	1 382 366,82			
н17У	—	—	391 007,26	1 382 422,95			
229	—	—	390 997,16	1 382 430,95			
н14У	—	—	390 995,78	1 382 432,01			

2. Сведения о частях границ уточняемого земельного участка с кадастровым номером 63:01:0241004:522 :

Обозначение части границ		Горизонтальное проложение (S), м	Описание прохождения части границ	Сведения о согласовании местоположения границ (согласовано/спорное)
от т.	до т.			
1	2	3	4	5
н14У	н15У	71,56	—	согласовано
н15У	н16У	14,61		
н16У	н17У	71,60		
н17У	229	12,88		
229	н14У	1,74		

3. Сведения о характеристиках уточняемого земельного участка с кадастровым номером 63:01:0241004:522 :

№ п/п	Наименование характеристики земельного участка	Значение характеристики
1	2	3
1	2	3

1	2	3
1.	Адрес земельного участка	443058, Российская Федерация, Самарская область, городской округ Самара, внутригородской район Кировский, город Самара, улица Свободы, земельный участок 141
1.1.	Сведения о местоположении земельного участка (при отсутствии адреса) в структурированном в соответствии с федеральной информационной адресной системой виде	—
1.2.	Дополнительные сведения о местоположении земельного участка	—
2.	Площадь земельного участка \pm величина погрешности определения (вычисления) площади ($P \pm \Delta P$), м ²	1 047 \pm 11,00
3.	Формула, примененная для вычисления предельной погрешности определения площади земельного участка, с подставленными значениями и итоговые (вычисленные) значения	$3,5 * 0,10 * \sqrt{(1\ 047)} = 11$
4.	Площадь земельного участка согласно сведениям Единого государственного реестра недвижимости (Ркад), м ²	1 046,00
5.	Оценка расхождения P и Ркад ($P - P_{кад}$), м ²	1
6.	Предельный минимальный и максимальный размеры земельного участка (Рмин и Рмакс), м ²	— —
7.	Вид (виды) разрешенного использования	Жилой дом (многоэтажная застройка)
7.1.	Дополнительные сведения об использовании земельного участка	—
8.	Кадастровый или иной государственный учетный номер (инвентарный) здания, сооружения, объекта незавершенного строительства, расположенного на земельном участке	63:01:0241005:542
9.	Сведения о земельных участках (землях общего пользования, территории общего пользования), посредством которых обеспечивается доступ	Земли (земельные участки) общего пользования
10.	Иные сведения	—
4. Пояснения к сведениям об уточняемом земельном участке с кадастровым номером		63:01:0241004:522 :
1.		—

1. Сведения о характерных точках границ уточняемого земельного участка с кадастровым номером 63:01:0241004:527 :
 Система координат МСК-63, зона 1 Зона № 1

Обозначение характерных точек границ	Координаты, м				Метод определения координат	Формулы, примененные для расчета средней квадратической погрешности определения координат характерных точек границ (Mt), с подставленными в такие формулы значениями и итоговые (вычисленные) значения Mt, м	Описание закрепления точки
	содержатся в Едином государственном реестре недвижимости		определены в результате выполнения комплексных кадастровых работ				
	X	Y	X	Y			
1	2	3	4	5	6	7	8
н18У	—	—	390 728,16	1 382 590,44	Метод спутниковых геодезических измерений (определений)	$\sqrt{(0,06^2 + 0,08^2)} = 0,10$	—
н160У	—	—	390 741,34	1 382 579,91			
н19У	—	—	390 747,84	1 382 574,91			
н24У	—	—	390 771,70	1 382 605,59			
н159У	—	—	390 757,89	1 382 616,30			
н176У	—	—	390 752,22	1 382 620,74			
н18У	—	—	390 728,16	1 382 590,44			

2. Сведения о частях границ уточняемого земельного участка с кадастровым номером 63:01:0241004:527 :

Обозначение части границ		Горизонтальное проложение (S), м	Описание прохождения части границ	Сведения о согласовании местоположения границ (согласовано/спорное)
от т.	до т.			
1	2	3	4	5
н18У	н160У	16,87	—	согласовано
н160У	н19У	8,20		
н19У	н24У	38,87		
н24У	н159У	17,48		
н159У	н176У	7,20		
н176У	н18У	38,69		

3. Сведения о характеристиках уточняемого земельного участка с кадастровым номером 63:01:0241004:527 :

№ п/п	Наименование характеристики земельного участка	Значение характеристики
1	2	3
1.	Адрес земельного участка	443083, Российская Федерация, Самарская область, городской округ Самара, внутригородской район Кировский, город Самара, улица Победы, земельный участок 134
1.1.	Сведения о местоположении земельного участка (при отсутствии адреса) в структурированном в соответствии с федеральной информационной адресной системой виде	—
1.2.	Дополнительные сведения о местоположении земельного участка	—
2.	Площадь земельного участка ± величина погрешности определения (вычисления) площади ($P \pm \Delta P$), м ²	966 ± 11,00
3.	Формула, примененная для вычисления предельной погрешности определения площади земельного участка, с подставленными значениями и итоговые (вычисленные) значения	$3,5*0,10*\sqrt{(966)} = 11$
4.	Площадь земельного участка согласно сведениям Единого государственного реестра недвижимости (Ркад), м ²	964,00
5.	Оценка расхождения Р и Ркад ($P - P_{кад}$), м ²	2
6.	Предельный минимальный и максимальный размеры земельного участка (Рмин и Рмакс), м ²	— —
7.	Вид (виды) разрешенного использования	Жилой дом (многоэтажная застройка)
7.1.	Дополнительные сведения об использовании земельного участка	—
8.	Кадастровый или иной государственный учетный номер (инвентарный) здания, сооружения, объекта незавершенного строительства, расположенного на земельном участке	63:01:0241004:540
9.	Сведения о земельных участках (землях общего пользования, территории общего пользования), посредством которых обеспечивается доступ	Земли (земельные участки) общего пользования
10.	Иные сведения	—

4. Пояснения к сведениям об уточняемом земельном участке с кадастровым номером 63:01:0241004:527 :

1.	—
----	---

1. Сведения о характерных точках границ уточняемого земельного участка с кадастровым номером 63:01:0241004:519 :
 Система координат МСК-63, зона 1 Зона № 1

Обозначение характерных точек границ	Координаты, м				Метод определения координат	Формулы, примененные для расчета средней квадратической погрешности определения координат характерных точек границ (Mt), с подставленными в такие формулы значениями и итоговые (вычисленные) значения Mt, м	Описание закрепления точки
	содержатся в Едином государственном реестре недвижимости		определены в результате выполнения комплексных кадастровых работ				
	X	Y	X	Y			
1	2	3	4	5	6	7	8
н31У	—	—	390 855,27	1 382 490,23	Метод спутниковых геодезических измерений (определений)	$\sqrt{(0,06^2 + 0,08^2)} = 0,10$	—
н32У	—	—	390 869,51	1 382 479,22			
н34У	—	—	390 883,53	1 382 497,34			
н29У	—	—	390 901,99	1 382 483,07			
н26У	—	—	390 912,44	1 382 496,57			
н30У	—	—	390 879,76	1 382 521,89			
н31У	—	—	390 855,27	1 382 490,23			

2. Сведения о частях границ уточняемого земельного участка с кадастровым номером 63:01:0241004:519 :

Обозначение части границ		Горизонтальное проложение (S), м	Описание прохождения части границ	Сведения о согласовании местоположения границ (согласовано/спорное)
от т.	до т.			
1	2	3	4	5
н31У	н32У	18,00	—	согласовано
н32У	н34У	22,91		
н34У	н29У	23,33		
н29У	н26У	17,07		
н26У	н30У	41,34		
н30У	н31У	40,03		

3. Сведения о характеристиках уточняемого земельного участка с кадастровым номером <u>63:01:0241004:519</u> :		
№ п/п	Наименование характеристики земельного участка	Значение характеристики
1	2	3
1.	Адрес земельного участка	443034, Российская Федерация, Самарская область, городской округ Самара, внутригородской район Кировский, город Самара, улица Юбилейная, земельный участок 24
1.1.	Сведения о местоположении земельного участка (при отсутствии адреса) в структурированном в соответствии с федеральной информационной адресной системой виде	—
1.2.	Дополнительные сведения о местоположении земельного участка	—
2.	Площадь земельного участка ± величина погрешности определения (вычисления) площади ($P \pm \Delta P$), м ²	1 119 ± 12,00
3.	Формула, примененная для вычисления предельной погрешности определения площади земельного участка, с подставленными значениями и итоговые (вычисленные) значения	$3,5 * 0,10 * \sqrt{(1\ 119)} = 12$
4.	Площадь земельного участка согласно сведениям Единого государственного реестра недвижимости (Ркад), м ²	1 018,00
5.	Оценка расхождения Р и Ркад ($P - P_{кад}$), м ²	101
6.	Предельный минимальный и максимальный размеры земельного участка (Рмин и Рмакс), м ²	— —
7.	Вид (виды) разрешенного использования	Жилой дом (многоэтажная застройка)
7.1.	Дополнительные сведения об использовании земельного участка	—
8.	Кадастровый или иной государственный учетный номер (инвентарный) здания, сооружения, объекта незавершенного строительства, расположенного на земельном участке	63:01:0241004:547
9.	Сведения о земельных участках (землях общего пользования, территории общего пользования), посредством которых обеспечивается доступ	Земли (земельные участки) общего пользования
10.	Иные сведения	—
4. Пояснения к сведениям об уточняемом земельном участке с кадастровым номером <u>63:01:0241004:519</u> :		
1.	—	—

1. Сведения о характерных точках границ уточняемого земельного участка с кадастровым номером 63:01:0241004:523 :
 Система координат МСК-63, зона 1 Зона № 1

Обозначение характерных точек границ	Координаты, м				Метод определения координат	Формулы, примененные для расчета средней квадратической погрешности определения координат характерных точек границ (Mt), с подставленными в такие формулы значениями и итоговые (вычисленные) значения Mt, м	Описание закрепления точки
	содержатся в Едином государственном реестре недвижимости		определены в результате выполнения комплексных кадастровых работ				
	X	Y	X	Y			
1	2	3	4	5	6	7	8
н35У	—	—	390 907,11	1 382 425,55	Метод спутниковых геодезических измерений (определений)	$\sqrt{(0,06^2 + 0,08^2)} = 0,10$	—
н36У	—	—	390 871,94	1 382 381,79			
н37У	—	—	390 884,66	1 382 371,57			
н38У	—	—	390 919,84	1 382 415,33			
н35У	—	—	390 907,11	1 382 425,55			

2. Сведения о частях границ уточняемого земельного участка с кадастровым номером 63:01:0241004:523 :

Обозначение части границ		Горизонтальное проложение (S), м	Описание прохождения части границ	Сведения о согласовании местоположения границ (согласовано/спорное)
от т.	до т.			
1	2	3	4	5
н35У	н36У	56,14	—	согласовано
н36У	н37У	16,32		
н37У	н38У	56,15		
н38У	н35У	16,32		

3. Сведения о характеристиках уточняемого земельного участка с кадастровым номером 63:01:0241004:523 :

№ п/п	Наименование характеристики земельного участка	Значение характеристики
1	2	3
1	2	3

1	2	3
1.	Адрес земельного участка	443034, Российская Федерация, Самарская область, городской округ Самара, внутригородской район Кировский, город Самара, улица Севастопольская, земельный участок 27А
1.1.	Сведения о местоположении земельного участка (при отсутствии адреса) в структурированном в соответствии с федеральной информационной адресной системой виде	—
1.2.	Дополнительные сведения о местоположении земельного участка	—
2.	Площадь земельного участка \pm величина погрешности определения (вычисления) площади ($P \pm \Delta P$), м ²	916 \pm 11,00
3.	Формула, примененная для вычисления предельной погрешности определения площади земельного участка, с подставленными значениями и итоговые (вычисленные) значения	$3,5*0,10*\sqrt{(916)} = 11$
4.	Площадь земельного участка согласно сведениям Единого государственного реестра недвижимости (Ркад), м ²	833,00
5.	Оценка расхождения P и Ркад ($P - P_{кад}$), м ²	83
6.	Предельный минимальный и максимальный размеры земельного участка ($P_{мин}$ и $P_{макс}$), м ²	— —
7.	Вид (виды) разрешенного использования	Жилой дом (многоэтажная застройка)
7.1.	Дополнительные сведения об использовании земельного участка	—
8.	Кадастровый или иной государственный учетный номер (инвентарный) здания, сооружения, объекта незавершенного строительства, расположенного на земельном участке	63:01:0241004:544
9.	Сведения о земельных участках (землях общего пользования, территории общего пользования), посредством которых обеспечивается доступ	Земли (земельные участки) общего пользования
10.	Иные сведения	—
4. Пояснения к сведениям об уточняемом земельном участке с кадастровым номером		63:01:0241004:523 :
1.	—	—

1. Сведения о характерных точках границ уточняемого земельного участка с кадастровым номером 63:01:0241004:512 :
 Система координат МСК-63, зона 1 Зона № 1

Обозначение характерных точек границ	Координаты, м				Метод определения координат	Формулы, примененные для расчета средней квадратической погрешности определения координат характерных точек границ (Mt), с подставленными в такие формулы значениями и итоговые (вычисленные) значения Mt, м	Описание закрепления точки
	содержатся в Едином государственном реестре недвижимости		определены в результате выполнения комплексных кадастровых работ				
	X	Y	X	Y			
1	2	3	4	5	6	7	8
н45У	—	—	390 883,03	1 382 304,75	Метод спутниковых геодезических измерений (определений)	$\sqrt{(0,06^2 + 0,08^2)} = 0,10$	—
н46У	—	—	390 912,24	1 382 281,70			
н40У	—	—	390 939,38	1 382 315,62			
232	—	—	390 929,27	1 382 323,57			
н41У	—	—	390 927,34	1 382 325,07			
н47У	—	—	390 909,52	1 382 302,79			
н44У	—	—	390 892,41	1 382 316,47			
н45У	—	—	390 883,03	1 382 304,75			

2. Сведения о частях границ уточняемого земельного участка с кадастровым номером 63:01:0241004:512 :

Обозначение части границ		Горизонтальное проложение (S), м	Описание прохождения части границ	Сведения о согласовании местоположения границ (согласовано/спорное)
от т.	до т.			
1	2	3	4	5
н45У	н46У	37,21	—	согласовано
н46У	н40У	43,44		
н40У	232	12,86		
232	н41У	2,44		

1	2	3	4	5
н41У	н47У	28,53	—	согласовано
н47У	н44У	21,91		
н44У	н45У	15,01		

3. Сведения о характеристиках уточняемого земельного участка с кадастровым номером 63:01:0241004:512 :

№ п/п	Наименование характеристики земельного участка	Значение характеристики
1	2	3
1.	Адрес земельного участка	443034, Российская Федерация, Самарская область, городской округ Самара, внутригородской район Кировский, город Самара, улица Севастопольская, земельный участок 29
1.1.	Сведения о местоположении земельного участка (при отсутствии адреса) в структурированном в соответствии с федеральной информационной адресной системой виде	—
1.2.	Дополнительные сведения о местоположении земельного участка	—
2.	Площадь земельного участка ± величина погрешности определения (вычисления) площади ($P \pm \Delta P$), м ²	992 ± 11,00
3.	Формула, примененная для вычисления предельной погрешности определения площади земельного участка, с подставленными значениями и итоговые (вычисленные) значения	$3,5*0,10*\sqrt{(992)} = 11$
4.	Площадь земельного участка согласно сведениям Единого государственного реестра недвижимости (Ркад), м ²	991,00
5.	Оценка расхождения Р и Ркад ($P - P_{кад}$), м ²	1
6.	Предельный минимальный и максимальный размеры земельного участка (Рмин и Рмакс), м ²	— —
7.	Вид (виды) разрешенного использования	Жилой дом (многоэтажная застройка)
7.1.	Дополнительные сведения об использовании земельного участка	—
8.	Кадастровый или иной государственный учетный номер (инвентарный) здания, сооружения, объекта незавершенного строительства, расположенного на земельном участке	63:01:0238002:590
9.	Сведения о земельных участках (землях общего пользования, территории общего пользования), посредством которых обеспечивается доступ	Земли (земельные участки) общего пользования
10.	Иные сведения	—

4. Пояснения к сведениям об уточняемом земельном участке с кадастровым номером 63:01:0241004:512 :

1. —

1. Сведения о характерных точках границ уточняемого земельного участка с кадастровым номером 63:01:0241004:528 :
 Система координат МСК-63, зона 1 Зона № 1

Обозначение характерных точек границ	Координаты, м				Метод определения координат	Формулы, примененные для расчета средней квадратической погрешности определения координат характерных точек границ (Mt), с подставленными в такие формулы значениями и итоговые (вычисленные) значения Mt, м	Описание закрепления точки
	содержатся в Едином государственном реестре недвижимости		определены в результате выполнения комплексных кадастровых работ				
	X	Y	X	Y			
1	2	3	4	5	6	7	8
н48У	—	—	390 946,50	1 382 325,01	Метод спутниковых геодезических измерений (определений)	$\sqrt{(0,06^2 + 0,08^2)} = 0,10$	—
н49У	—	—	390 967,67	1 382 352,84			
231	—	—	390 957,97	1 382 360,69			
н50У	—	—	390 955,54	1 382 362,65			
н51У	—	—	390 934,39	1 382 334,93			
230	—	—	390 936,39	1 382 333,28			
н48У	—	—	390 946,50	1 382 325,01			

2. Сведения о частях границ уточняемого земельного участка с кадастровым номером 63:01:0241004:528 :

Обозначение части границ		Горизонтальное проложение (S), м	Описание прохождения части границ	Сведения о согласовании местоположения границ (согласовано/спорное)
от т.	до т.			
1	2	3	4	5
н48У	н49У	34,97	—	согласовано
н49У	231	12,48		
231	н50У	3,12		
н50У	н51У	34,87		
н51У	230	2,59		

1	2	3	4	5
230	н48У	13,06	—	согласовано

3. Сведения о характеристиках уточняемого земельного участка с кадастровым номером 63:01:0241004:528 :

№ п/п	Наименование характеристики земельного участка	Значение характеристики
1	2	3
1.	Адрес земельного участка	443058, Российская Федерация, Самарская область, городской округ Самара, внутригородской район Кировский, город Самара, улица Свободы, земельный участок 137А
1.1.	Сведения о местоположении земельного участка (при отсутствии адреса) в структурированном в соответствии с федеральной информационной адресной системой виде	—
1.2.	Дополнительные сведения о местоположении земельного участка	—
2.	Площадь земельного участка ± величина погрешности определения (вычисления) площади ($P \pm \Delta P$), м ²	545 ± 8,00
3.	Формула, примененная для вычисления предельной погрешности определения площади земельного участка, с подставленными значениями и итоговые (вычисленные) значения	$3,5 * 0,10 * \sqrt{(545)} = 8$
4.	Площадь земельного участка согласно сведениям Единого государственного реестра недвижимости (Ркад), м ²	545,00
5.	Оценка расхождения Р и Ркад ($P - P_{кад}$), м ²	0
6.	Предельный минимальный и максимальный размеры земельного участка (Рмин и Рмакс), м ²	— —
7.	Вид (виды) разрешенного использования	Жилой дом (многоэтажная застройка)
7.1.	Дополнительные сведения об использовании земельного участка	—
8.	Кадастровый или иной государственный учетный номер (инвентарный) здания, сооружения, объекта незавершенного строительства, расположенного на земельном участке	63:01:0241004:546
9.	Сведения о земельных участках (землях общего пользования, территории общего пользования), посредством которых обеспечивается доступ	Земли (земельные участки) общего пользования
10.	Иные сведения	—

4. Пояснения к сведениям об уточняемом земельном участке с кадастровым номером 63:01:0241004:528 :

1.	—
----	---

1. Сведения о характерных точках границ уточняемого земельного участка с кадастровым номером 63:01:0241004:521 :
 Система координат МСК-63, зона 1 Зона № 1

Обозначение характерных точек границ	Координаты, м				Метод определения координат	Формулы, примененные для расчета средней квадратической погрешности определения координат характерных точек границ (Mt), с подставленными в такие формулы значениями и итоговые (вычисленные) значения Mt, м	Описание закрепления точки
	содержатся в Едином государственном реестре недвижимости		определены в результате выполнения комплексных кадастровых работ				
	X	Y	X	Y			
1	2	3	4	5	6	7	8
н52У	—	—	390 983,17	1 382 441,77	Метод спутниковых геодезических измерений (определений)	$\sqrt{(0,06^2 + 0,08^2)} = 0,10$	—
н53У	—	—	390 954,20	1 382 464,22			
н54У	—	—	390 945,27	1 382 452,75			
н55У	—	—	390 974,21	1 382 430,24			
н52У	—	—	390 983,17	1 382 441,77			

2. Сведения о частях границ уточняемого земельного участка с кадастровым номером 63:01:0241004:521 :

Обозначение части границ		Горизонтальное проложение (S), м	Описание прохождения части границ	Сведения о согласовании местоположения границ (согласовано/спорное)
от т.	до т.			
1	2	3	4	5
н52У	н53У	36,65	—	согласовано
н53У	н54У	14,54		
н54У	н55У	36,66		
н55У	н52У	14,60		

3. Сведения о характеристиках уточняемого земельного участка с кадастровым номером 63:01:0241004:521 :

№ п/п	Наименование характеристики земельного участка	Значение характеристики
1	2	3
1	2	3

1	2	3
1.	Адрес земельного участка	443034, Российская Федерация, Самарская область, городской округ Самара, внутригородской район Кировский, город Самара, улица Юбилейная, земельный участок 28
1.1.	Сведения о местоположении земельного участка (при отсутствии адреса) в структурированном в соответствии с федеральной информационной адресной системой виде	—
1.2.	Дополнительные сведения о местоположении земельного участка	—
2.	Площадь земельного участка \pm величина погрешности определения (вычисления) площади ($P \pm \Delta P$), м ²	534 \pm 8,00
3.	Формула, примененная для вычисления предельной погрешности определения площади земельного участка, с подставленными значениями и итоговые (вычисленные) значения	$3,5 * 0,10 * \sqrt{(534)} = 8$
4.	Площадь земельного участка согласно сведениям Единого государственного реестра недвижимости (Ркад), м ²	486,00
5.	Оценка расхождения Р и Ркад ($P - P_{кад}$), м ²	48
6.	Предельный минимальный и максимальный размеры земельного участка (Рмин и Рмакс), м ²	— —
7.	Вид (виды) разрешенного использования	Жилой дом (многоэтажная застройка)
7.1.	Дополнительные сведения об использовании земельного участка	—
8.	Кадастровый или иной государственный учетный номер (инвентарный) здания, сооружения, объекта незавершенного строительства, расположенного на земельном участке	63:01:0241004:549
9.	Сведения о земельных участках (землях общего пользования, территории общего пользования), посредством которых обеспечивается доступ	Земли (земельные участки) общего пользования
10.	Иные сведения	—
4. Пояснения к сведениям об уточняемом земельном участке с кадастровым номером		63:01:0241004:521 :
1.	—	—

1. Сведения о характерных точках границ уточняемого земельного участка с кадастровым номером 63:01:0241004:1 :
 Система координат МСК-63, зона 1 Зона № 1

Обозначение характерных точек границ	Координаты, м				Метод определения координат	Формулы, примененные для расчета средней квадратической погрешности определения координат характерных точек границ (Mt), с подставленными в такие формулы значениями и итоговые (вычисленные) значения Mt, м	Описание закрепления точки
	содержатся в Едином государственном реестре недвижимости		определены в результате выполнения комплексных кадастровых работ				
	X	Y	X	Y			
1	2	3	4	5	6	7	8
203	390 755,07	1 382 542,80	390 755,07	1 382 542,80	Метод спутниковых геодезических измерений (определений)	$\sqrt{(0,06^2 + 0,08^2)} = 0,10$	—
204	390 745,68	1 382 550,27	390 745,68	1 382 550,27			
205	390 723,19	1 382 522,03	390 723,19	1 382 522,03			
206	390 732,58	1 382 514,56	390 732,58	1 382 514,56			
203	390 755,07	1 382 542,80	390 755,07	1 382 542,80			

2. Сведения о частях границ уточняемого земельного участка с кадастровым номером 63:01:0241004:1 :

Обозначение части границ		Горизонтальное проложение (S), м	Описание прохождения части границ	Сведения о согласовании местоположения границ (согласовано/спорное)
от т.	до т.			
1	2	3	4	5
203	204	12,00	—	согласовано
204	205	36,10		
205	206	12,00		
206	203	36,10		

3. Сведения о характеристиках уточняемого земельного участка с кадастровым номером 63:01:0241004:1 :

№ п/п	Наименование характеристики земельного участка	Значение характеристики
1	2	3
1	2	3

1	2	3
1.	Адрес земельного участка	443083, Российская Федерация, Самарская область, городской округ Самара, внутригородской район Кировский, город Самара, улица Победы, земельный участок 132А
1.1.	Сведения о местоположении земельного участка (при отсутствии адреса) в структурированном в соответствии с федеральной информационной адресной системой виде	—
1.2.	Дополнительные сведения о местоположении земельного участка	—
2.	Площадь земельного участка \pm величина погрешности определения (вычисления) площади ($P \pm \Delta P$), м ²	433 \pm 7,00
3.	Формула, примененная для вычисления предельной погрешности определения площади земельного участка, с подставленными значениями и итоговые (вычисленные) значения	$3,5*0,10*\sqrt{(433)} = 7$
4.	Площадь земельного участка согласно сведениям Единого государственного реестра недвижимости (Ркад), м ²	433,00
5.	Оценка расхождения P и Ркад ($P - P_{кад}$), м ²	0
6.	Предельный минимальный и максимальный размеры земельного участка (Рмин и Рмакс), м ²	— —
7.	Вид (виды) разрешенного использования	для административного здания
7.1.	Дополнительные сведения об использовании земельного участка	—
8.	Кадастровый или иной государственный учетный номер (инвентарный) здания, сооружения, объекта незавершенного строительства, расположенного на земельном участке	63:01:0241004:643
9.	Сведения о земельных участках (землях общего пользования, территории общего пользования), посредством которых обеспечивается доступ	Земли (земельные участки) общего пользования
10.	Иные сведения	—
4. Пояснения к сведениям об уточняемом земельном участке с кадастровым номером		63:01:0241004:1 :
1.	—	—

1. Сведения о характерных точках границ уточняемого земельного участка с кадастровым номером 63:01:0241004:502 :
 Система координат МСК-63, зона 1 Зона № 1

Обозначение характерных точек границ	Координаты, м				Метод определения координат	Формулы, примененные для расчета средней квадратической погрешности определения координат характерных точек границ (Mt), с подставленными в такие формулы значениями и итоговые (вычисленные) значения Mt, м	Описание закрепления точки
	содержатся в Едином государственном реестре недвижимости		определены в результате выполнения комплексных кадастровых работ				
	X	Y	X	Y			
1	2	3	4	5	6	7	8
н213У	—	—	390 848,36	1 382 372,96	Метод спутниковых геодезических измерений (определений)	$\sqrt{(0,06^2 + 0,08^2)} = 0,10$	—
н214У	—	—	390 852,53	1 382 378,54			
н215У	—	—	390 849,99	1 382 380,44			
н216У	—	—	390 845,82	1 382 374,85			
н213У	—	—	390 848,36	1 382 372,96			

2. Сведения о частях границ уточняемого земельного участка с кадастровым номером 63:01:0241004:502 :

Обозначение части границ		Горизонтальное проложение (S), м	Описание прохождения части границ	Сведения о согласовании местоположения границ (согласовано/спорное)
от т.	до т.			
1	2	3	4	5
н213У	н214У	6,97	—	согласовано
н214У	н215У	3,17		
н215У	н216У	6,97		
н216У	н213У	3,17		

3. Сведения о характеристиках уточняемого земельного участка с кадастровым номером 63:01:0241004:502 :

№ п/п	Наименование характеристики земельного участка	Значение характеристики
1	2	3
1	2	3

1	2	3
1.	Адрес земельного участка	Российская Федерация, Самарская область, городской округ Самара, внутригородской район Кировский, город Самара, улица Севастопольская, земельный участок 25Г/1001
1.1.	Сведения о местоположении земельного участка (при отсутствии адреса) в структурированном в соответствии с федеральной информационной адресной системой виде	—
1.2.	Дополнительные сведения о местоположении земельного участка	—
2.	Площадь земельного участка \pm величина погрешности определения (вычисления) площади ($P \pm \Delta P$), м ²	22 \pm 2,00
3.	Формула, примененная для вычисления предельной погрешности определения площади земельного участка, с подставленными значениями и итоговые (вычисленные) значения	$3,5*0,10*\sqrt{(22)} = 2$
4.	Площадь земельного участка согласно сведениям Единого государственного реестра недвижимости (Ркад), м ²	22,00
5.	Оценка расхождения P и Ркад ($P - P_{кад}$), м ²	0
6.	Предельный минимальный и максимальный размеры земельного участка (Рмин и Рмакс), м ²	— —
7.	Вид (виды) разрешенного использования	Гараж
7.1.	Дополнительные сведения об использовании земельного участка	—
8.	Кадастровый или иной государственный учетный номер (инвентарный) здания, сооружения, объекта незавершенного строительства, расположенного на земельном участке	—
9.	Сведения о земельных участках (землях общего пользования, территории общего пользования), посредством которых обеспечивается доступ	Земли (земельные участки) общего пользования
10.	Иные сведения	—
4. Пояснения к сведениям об уточняемом земельном участке с кадастровым номером		63:01:0241004:502 :
1.	—	—

1. Сведения о характерных точках границ уточняемого земельного участка с кадастровым номером 63:01:0241004:500 :
 Система координат МСК-63, зона 1 Зона № 1

Обозначение характерных точек границ	Координаты, м				Метод определения координат	Формулы, примененные для расчета средней квадратической погрешности определения координат характерных точек границ (Mt), с подставленными в такие формулы значениями и итоговые (вычисленные) значения Mt, м	Описание закрепления точки
	содержатся в Едином государственном реестре недвижимости		определены в результате выполнения комплексных кадастровых работ				
	X	Y	X	Y			
1	2	3	4	5	6	7	8
н2170	—	—	390 825,35	1 382 392,60	Метод спутниковых геодезических измерений (определений)	$\sqrt{(0,06^2 + 0,08^2)} = 0,10$	—
н2180	—	—	390 828,96	1 382 397,09			
н2190	—	—	390 826,12	1 382 399,38			
н2200	—	—	390 822,51	1 382 394,89			
н2170	—	—	390 825,35	1 382 392,60			

2. Сведения о частях границ уточняемого земельного участка с кадастровым номером 63:01:0241004:500 :

Обозначение части границ		Горизонтальное проложение (S), м	Описание прохождения части границ	Сведения о согласовании местоположения границ (согласовано/спорное)
от т.	до т.			
1	2	3	4	5
н2170	н2180	5,76	—	согласовано
н2180	н2190	3,65		
н2190	н2200	5,76		
н2200	н2170	3,65		

3. Сведения о характеристиках уточняемого земельного участка с кадастровым номером 63:01:0241004:500 :

№ п/п	Наименование характеристики земельного участка	Значение характеристики
1	2	3
1	2	3

1	2	3
1.	Адрес земельного участка	Российская Федерация, Самарская область, городской округ Самара, внутригородской район Кировский, город Самара, улица Севастопольская, земельный участок 23Г/1001
1.1.	Сведения о местоположении земельного участка (при отсутствии адреса) в структурированном в соответствии с федеральной информационной адресной системой виде	—
1.2.	Дополнительные сведения о местоположении земельного участка	—
2.	Площадь земельного участка \pm величина погрешности определения (вычисления) площади ($P \pm \Delta P$), м ²	21 \pm 2,00
3.	Формула, примененная для вычисления предельной погрешности определения площади земельного участка, с подставленными значениями и итоговые (вычисленные) значения	$3,5*0,10*\sqrt{21} = 2$
4.	Площадь земельного участка согласно сведениям Единого государственного реестра недвижимости (Ркад), м ²	21,00
5.	Оценка расхождения P и Ркад ($P - P_{кад}$), м ²	0
6.	Предельный минимальный и максимальный размеры земельного участка (Рмин и Рмакс), м ²	— —
7.	Вид (виды) разрешенного использования	Гараж
7.1.	Дополнительные сведения об использовании земельного участка	—
8.	Кадастровый или иной государственный учетный номер (инвентарный) здания, сооружения, объекта незавершенного строительства, расположенного на земельном участке	—
9.	Сведения о земельных участках (землях общего пользования, территории общего пользования), посредством которых обеспечивается доступ	Земли (земельные участки) общего пользования
10.	Иные сведения	—
4. Пояснения к сведениям об уточняемом земельном участке с кадастровым номером		63:01:0241004:500 :
1.	—	—

Сведения об образуемых земельных участках

1. Сведения о характерных точках границ образуемого земельного участка _____ :ЗУЗ _____ :
 обозначение земельного участка

Система координат _____ МСК-63, зона 1 _____ Зона № _____ 1 _____

Обозначение характерных точек границ	Координаты, м		Метод определения координат	Формулы, примененные для расчета средней квадратической погрешности определения координат характерных точек границ (Mt), с подставленными в такие формулы значениями и итоговые (вычисленные) значения Mt, м	Описание закрепления точки
	X	Y			
1	2	3	4	5	6
н1У	390 810,81	1 382 361,72	Метод спутниковых геодезических измерений (определений)	$\sqrt{(0,06^2 + 0,08^2)} = 0,10$	—
н5У	390 845,90	1 382 334,05			
н4У	390 864,87	1 382 359,17			
н3У	390 863,84	1 382 360,87			
н2У	390 830,18	1 382 386,52			
н1У	390 810,81	1 382 361,72			

2. Сведения о частях границ образуемого земельного участка _____ :ЗУЗ _____ :
 обозначение земельного участка

Обозначение части границ		Горизонтальное проложение (S), м	Описание прохождения части границ	Сведения о согласовании местоположения границ (согласовано/спорное)
от т.	до т.			
1	2	3	4	5
н1У	н5У	44,69	—	согласовано
н5У	н4У	31,48		
н4У	н3У	1,99		
н3У	н2У	42,32		
н2У	н1У	31,47		

3. Сведения о характеристиках образуемого земельного участка _____ :ЗУЗ _____ :		
обозначение земельного участка		
№ п/п	Наименование характеристики земельного участка	Значение характеристики
1	2	3
1.	Адрес земельного участка	—
1.1.	Сведения о местоположении земельного участка (при отсутствии адреса) в структурированном в соответствии с федеральной информационной адресной системой виде	Российская Федерация, Самарская область
1.2.	Дополнительные сведения о местоположении земельного участка	—
2.	Категория земель	Земли населенных пунктов
3.	Вид (виды) разрешенного использования	Жилая застройка
3.1.	Дополнительные сведения об использовании земельного участка	—
4.	Реестровый номер границ территориальной зоны или в случае отсутствия такого реестрового номера ее индивидуальное обозначение (вид, тип, номер, индекс)	—
5.	Площадь земельного участка ± величина погрешности определения (вычисления) площади ($P \pm \Delta P$), м ²	1 414 ± 13,00
6.	Формула, примененная для вычисления предельной погрешности определения площади земельного участка, с подставленными значениями и итоговые (вычисленные) значения	$3,5*0,10*\sqrt{(1\ 414)} = 13$
7.	Предельный минимальный и максимальный размеры земельного участка ($P_{\text{мин}}$ и $P_{\text{макс}}$), м ²	— —
8.	Кадастровый или иной государственный учетный номер (инвентарный) объекта недвижимости, расположенного на образуемом земельном участке	—
9.	Кадастровые номера исходных земельных участков	—
9.1.	Кадастровый номер входящего в состав земельного участка, представляющего собой единое землепользование (номер контура многоконтурного земельного участка), преобразование которого осуществляется	—
9.2.	Кадастровые номера земельных участков, исключаемых из состава измененного (исходного) земельного участка, представляющего собой единое землепользование	—

1	2	3
9.3.	Кадастровый или иной государственный учетный номер (инвентарный) объекта недвижимости, расположенного на измененном земельном участке	—
10.	Условный номер земельного участка	—
11.	Учетный номер проекта межевания территории	—
12.	Дополнительные сведения об образовании земельного участка	—
13.	Сведения о земельных участках (землях общего пользования, территории общего пользования), посредством которых обеспечивается доступ	Земли (земельные участки) общего пользования
14.	Иные сведения	—

4. Пояснения к сведениям об образуемом земельном участке _____ :ЗУ3 :
 обозначение земельного участка

1. _____

1. Сведения о характерных точках границ образуемого земельного участка _____ :ЗУ4 :
 обозначение земельного участка

Система координат _____ МСК-63, зона 1 _____ Зона № _____ 1 _____

Обозначение характерных точек границ	Координаты, м		Метод определения координат	Формулы, примененные для расчета средней квадратической погрешности определения координат характерных точек границ (Mt), с подставленными в такие формулы значениями и итоговые (вычисленные) значения Mt, м	Описание закрепления точки
	X	Y			
1	2	3	4	5	6
н1У	390 767,12	1 382 396,18	Метод спутниковых геодезических измерений (определений)	$\sqrt{(0,06^2 + 0,08^2)} = 0,10$	—
н1У	390 810,81	1 382 361,72			
н2У	390 830,18	1 382 386,52			
н7У	390 820,49	1 382 393,90			
н6У	390 825,72	1 382 400,96			

1	2	3
2.	Категория земель	Земли населенных пунктов
3.	Вид (виды) разрешенного использования	Жилая застройка
3.1.	Дополнительные сведения об использовании земельного участка	—
4.	Реестровый номер границ территориальной зоны или в случае отсутствия такого реестрового номера ее индивидуальное обозначение (вид, тип, номер, индекс)	—
5.	Площадь земельного участка \pm величина погрешности определения (вычисления) площади ($P \pm \Delta P$), м ²	2 538 \pm 18,00
6.	Формула, примененная для вычисления предельной погрешности определения площади земельного участка, с подставленными значениями и итоговые (вычисленные) значения	$3,5*0,10*\sqrt{(2\ 538)} = 18$
7.	Предельный минимальный и максимальный размеры земельного участка ($P_{\text{мин}}$ и $P_{\text{макс}}$), м ²	— —
8.	Кадастровый или иной государственный учетный номер (инвентарный) объекта недвижимости, расположенного на образуемом земельном участке	—
9.	Кадастровые номера исходных земельных участков	—
9.1.	Кадастровый номер входящего в состав земельного участка, представляющего собой единое землепользование (номер контура многоконтурного земельного участка), преобразование которого осуществляется	—
9.2.	Кадастровые номера земельных участков, исключаемых из состава измененного (исходного) земельного участка, представляющего собой единое землепользование	—
9.3.	Кадастровый или иной государственный учетный номер (инвентарный) объекта недвижимости, расположенного на измененном земельном участке	—
10.	Условный номер земельного участка	—
11.	Учетный номер проекта межевания территории	—
12.	Дополнительные сведения об образовании земельного участка	—

1	2	3
13.	Сведения о земельных участках (землях общего пользования, территории общего пользования), посредством которых обеспечивается доступ	Земли (земельные участки) общего пользования
14.	Иные сведения	—

4. Пояснения к сведениям об образуемом земельном участке :ЗУ4 :
 обозначение земельного участка

1. —

1. Сведения о характерных точках границ образуемого земельного участка :ЗУ5 :
 обозначение земельного участка

Система координат МСК-63, зона 1 Зона № 1

Обозначение характерных точек границ	Координаты, м		Метод определения координат	Формулы, примененные для расчета средней квадратической погрешности определения координат характерных точек границ (Mt), с подставленными в такие формулы значениями и итоговые (вычисленные) значения Mt, м	Описание закрепления точки
	X	Y			
1	2	3	4	5	6
н1У	390 728,69	1 382 426,62	Метод спутниковых геодезических измерений (определений)	$\sqrt{(0,06^2 + 0,08^2)} = 0,10$	—
н1У	390 767,12	1 382 396,18			
н2У	390 797,05	1 382 435,30			
н6У	390 792,20	1 382 439,27			
н5У	390 765,17	1 382 460,45			
н4У	390 760,29	1 382 454,10			
н3У	390 755,83	1 382 448,31			
н2У	390 749,82	1 382 452,94			
н1У	390 728,69	1 382 426,62			

2. Сведения о частях границ образуемого земельного участка _____ :ЗУ5 _____ :				
обозначение земельного участка				
Обозначение части границ		Горизонтальное проложение (S), м	Описание прохождения части границ	Сведения о согласовании местоположения границ (согласовано/спорное)
от т.	до т.			
1	2	3	4	5
н1У	н1У	49,03	—	согласовано
н1У	н2У	49,26		
н2У	н6У	6,27		
н6У	н5У	34,34		
н5У	н4У	8,01		
н4У	н3У	7,31		
н3У	н2У	7,59		
н2У	н1У	33,75		

3. Сведения о характеристиках образуемого земельного участка _____ :ЗУ5 _____ :		
обозначение земельного участка		
№ п/п	Наименование характеристики земельного участка	Значение характеристики
1	2	3
1.	Адрес земельного участка	—
1.1.	Сведения о местоположении земельного участка (при отсутствии адреса) в структурированном в соответствии с федеральной информационной адресной системой виде	Российская Федерация, Самарская область
1.2.	Дополнительные сведения о местоположении земельного участка	—
2.	Категория земель	Земли населенных пунктов
3.	Вид (виды) разрешенного использования	Жилая застройка
3.1.	Дополнительные сведения об использовании земельного участка	—
4.	Реестровый номер границ территориальной зоны или в случае отсутствия такого реестрового номера ее индивидуальное обозначение (вид, тип, номер, индекс)	—
5.	Площадь земельного участка ± величина погрешности определения (вычисления) площади ($P \pm \Delta P$), м ²	2 272 ± 17,00
6.	Формула, примененная для вычисления предельной погрешности определения площади земельного участка, с подставленными значениями и итоговые (вычисленные) значения	$3,5*0,10*\sqrt{(2\ 272)} = 17$

1	2	3
7.	Предельный минимальный и максимальный размеры земельного участка (Рмин) и (Рмакс), м ²	— —
8.	Кадастровый или иной государственный учетный номер (инвентарный) объекта недвижимости, расположенного на образуемом земельном участке	—
9.	Кадастровые номера исходных земельных участков	—
9.1.	Кадастровый номер входящего в состав земельного участка, представляющего собой единое землепользование (номер контура многоконтурного земельного участка), преобразование которого осуществляется	—
9.2.	Кадастровые номера земельных участков, исключаемых из состава измененного (исходного) земельного участка, представляющего собой единое землепользование	—
9.3.	Кадастровый или иной государственный учетный номер (инвентарный) объекта недвижимости, расположенного на измененном земельном участке	—
10.	Условный номер земельного участка	—
11.	Учетный номер проекта межевания территории	—
12.	Дополнительные сведения об образовании земельного участка	—
13.	Сведения о земельных участках (землях общего пользования, территории общего пользования), посредством которых обеспечивается доступ	Земли (земельные участки) общего пользования
14.	Иные сведения	—
4. Пояснения к сведениям об образуемом земельном участке		:ЗУ5 : обозначение земельного участка
1.		—

1. Сведения о характерных точках границ образуемого земельного участка _____ :ЗУ6 _____ : обозначение земельного участка					
Система координат _____ МСК-63, зона 1 _____			Зона № _____ 1 _____		
Обозначение характерных точек границ	Координаты, м		Метод определения координат	Формулы, примененные для расчета средней квадратической погрешности определения координат характерных точек границ (Mt), с подставленными в такие формулы значениями и итоговые (вычисленные) значения Mt, м	Описание закрепления точки
	X	Y			
1	2	3	4	5	6
н1У	390 677,11	1 382 467,18	Метод спутниковых геодезических измерений (определений)	$\sqrt{(0,06^2 + 0,08^2)} = 0,10$	—
н1У	390 728,69	1 382 426,62			
н2У	390 749,82	1 382 452,94			
н10У	390 735,15	1 382 464,24			
н9У	390 734,14	1 382 462,92			
н8У	390 719,58	1 382 474,14			
н7У	390 720,77	1 382 475,68			
н6У	390 715,49	1 382 479,75			
н5У	390 714,33	1 382 478,31			
н4У	390 702,30	1 382 487,54			
н3У	390 703,46	1 382 489,22			
н2У	390 697,61	1 382 493,72			
н1У	390 677,11	1 382 467,18			

2. Сведения о частях границ образуемого земельного участка _____ :ЗУ6 _____ :
 обозначение земельного участка

Обозначение части границ		Горизонтальное проложение (S), м	Описание прохождения части границ	Сведения о согласовании местоположения границ (согласовано/спорное)
от т.	до т.			
1	2	3	4	5
н1У	н1У	65,62	—	согласовано
н1У	н2У	33,75		
н2У	н10У	18,52		
н10У	н9У	1,66		
н9У	н8У	18,38		
н8У	н7У	1,95		
н7У	н6У	6,67		
н6У	н5У	1,85		
н5У	н4У	15,16		
н4У	н3У	2,04		
н3У	н2У	7,38		
н2У	н1У	33,54		

3. Сведения о характеристиках образуемого земельного участка _____ :ЗУ6 _____ :
 обозначение земельного участка

№ п/п	Наименование характеристики земельного участка	Значение характеристики
1	2	3
1.	Адрес земельного участка	—
1.1.	Сведения о местоположении земельного участка (при отсутствии адреса) в структурированном в соответствии с федеральной информационной адресной системой виде	Российская Федерация, Самарская область
1.2.	Дополнительные сведения о местоположении земельного участка	—
2.	Категория земель	Земли населенных пунктов
3.	Вид (виды) разрешенного использования	Жилая застройка
3.1.	Дополнительные сведения об использовании земельного участка	—
4.	Реестровый номер границ территориальной зоны или в случае отсутствия такого реестрового номера ее индивидуальное обозначение (вид, тип, номер, индекс)	—

1	2	3
5.	Площадь земельного участка ± величина погрешности определения (вычисления) площади ($P \pm \Delta P$), м ²	2 154 ± 16,00
6.	Формула, примененная для вычисления предельной погрешности определения площади земельного участка, с подставленными значениями и итоговые (вычисленные) значения	$3,5*0,10*\sqrt{(2\ 154)} = 16$
7.	Предельный минимальный и максимальный размеры земельного участка ($P_{\text{мин}}$ и $P_{\text{макс}}$), м ²	— —
8.	Кадастровый или иной государственный учетный номер (инвентарный) объекта недвижимости, расположенного на образуемом земельном участке	—
9.	Кадастровые номера исходных земельных участков	—
9.1.	Кадастровый номер входящего в состав земельного участка, представляющего собой единое землепользование (номер контура многоконтурного земельного участка), преобразование которого осуществляется	—
9.2.	Кадастровые номера земельных участков, исключаемых из состава измененного (исходного) земельного участка, представляющего собой единое землепользование	—
9.3.	Кадастровый или иной государственный учетный номер (инвентарный) объекта недвижимости, расположенного на измененном земельном участке	—
10.	Условный номер земельного участка	—
11.	Учетный номер проекта межевания территории	—
12.	Дополнительные сведения об образовании земельного участка	—
13.	Сведения о земельных участках (землях общего пользования, территории общего пользования), посредством которых обеспечивается доступ	Земли (земельные участки) общего пользования
14.	Иные сведения	—
4. Пояснения к сведениям об образуемом земельном участке		:ЗУ6 : обозначение земельного участка
1.		—

1. Сведения о характерных точках границ образуемого земельного участка _____ :ЗУ7 _____ : обозначение земельного участка					
Система координат _____ МСК-63, зона 1 _____			Зона № _____ 1 _____		
Обозначение характерных точек границ	Координаты, м		Метод определения координат	Формулы, примененные для расчета средней квадратической погрешности определения координат характерных точек границ (Mt), с подставленными в такие формулы значениями и итоговые (вычисленные) значения Mt, м	Описание закрепления точки
	X	Y			
1	2	3	4	5	6
н1У	390 648,59	1 382 489,67	Метод спутниковых геодезических измерений (определений)	$\sqrt{(0,06^2 + 0,08^2)} = 0,10$	—
н17У	390 653,39	1 382 485,89			
н1У	390 677,11	1 382 467,18			
н2У	390 697,61	1 382 493,72			
н14У	390 691,53	1 382 498,41			
н13У	390 695,87	1 382 504,31			
н12У	390 700,18	1 382 510,18			
н11У	390 694,32	1 382 514,37			
н10У	390 692,45	1 382 513,69			
н9У	390 688,16	1 382 508,39			
н8У	390 684,82	1 382 511,16			
н7У	390 679,35	1 382 515,84			
н6У	390 673,35	1 382 520,99			

3. Сведения о характеристиках образуемого земельного участка _____ :ЗУ7 _____ :		
обозначение земельного участка		
№ п/п	Наименование характеристики земельного участка	Значение характеристики
1	2	3
1.	Адрес земельного участка	—
1.1.	Сведения о местоположении земельного участка (при отсутствии адреса) в структурированном в соответствии с федеральной информационной адресной системой виде	Российская Федерация, Самарская область
1.2.	Дополнительные сведения о местоположении земельного участка	—
2.	Категория земель	Земли населенных пунктов
3.	Вид (виды) разрешенного использования	Железнодорожный транспорт
3.1.	Дополнительные сведения об использовании земельного участка	—
4.	Реестровый номер границ территориальной зоны или в случае отсутствия такого реестрового номера ее индивидуальное обозначение (вид, тип, номер, индекс)	—
5.	Площадь земельного участка ± величина погрешности определения (вычисления) площади ($P \pm \Delta P$), м ²	1 450 ± 13,00
6.	Формула, примененная для вычисления предельной погрешности определения площади земельного участка, с подставленными значениями и итоговые (вычисленные) значения	$3,5*0,10*\sqrt{(1\ 450)} = 13$
7.	Предельный минимальный и максимальный размеры земельного участка ($P_{\text{мин}}$ и $P_{\text{макс}}$), м ²	— —
8.	Кадастровый или иной государственный учетный номер (инвентарный) объекта недвижимости, расположенного на образуемом земельном участке	—
9.	Кадастровые номера исходных земельных участков	—
9.1.	Кадастровый номер входящего в состав земельного участка, представляющего собой единое землепользование (номер контура многоконтурного земельного участка), преобразование которого осуществляется	—
9.2.	Кадастровые номера земельных участков, исключаемых из состава измененного (исходного) земельного участка, представляющего собой единое землепользование	—

1	2	3
9.3.	Кадастровый или иной государственный учетный номер (инвентарный) объекта недвижимости, расположенного на измененном земельном участке	—
10.	Условный номер земельного участка	—
11.	Учетный номер проекта межевания территории	—
12.	Дополнительные сведения об образовании земельного участка	—
13.	Сведения о земельных участках (землях общего пользования, территории общего пользования), посредством которых обеспечивается доступ	Земли (земельные участки) общего пользования
14.	Иные сведения	—
4. Пояснения к сведениям об образуемом земельном участке <div style="text-align: center; margin-left: 200px;"> :ЗУ7 _____ : обозначение земельного участка </div>		
1.	—	

Сведения об уточняемых земельных участках, необходимые для исправления реестровых ошибок в сведениях о местоположении их границ

1. Сведения о характерных точках границ уточняемого земельного участка с кадастровым номером _____ :

Система координат _____ Зона № _____

Обозначение характерных точек границ	Координаты, м				Метод определения координат	Формулы, примененные для расчета средней квадратической погрешности определения координат характерных точек границ (Mt), с подставленными в такие формулы значениями и итоговые (вычисленные) значения Mt, м	Описание закрепления точки
	содержатся в Едином государственном реестре недвижимости		определены в результате выполнения комплексных кадастровых работ				
	X	Y	X	Y			
1	2	3	4	5	6	7	8

2. Сведения о частях границ уточняемого земельного участка с кадастровым номером _____ :

Обозначение части границ		Горизонтальное проложение (S), м	Описание прохождения части границ	Сведения о согласовании местоположения границ (согласовано/спорное)
от т.	до т.			
1	2	3	4	5

3. Сведения о характеристиках уточняемого земельного участка с кадастровым номером _____ :

№ п/п	Наименование характеристики	Значение характеристики
1	2	3
1.	Адрес земельного участка	
1.1.	Сведения о местоположении земельного участка (при отсутствии адреса) в структурированном в соответствии с федеральной информационной адресной системой виде	
1.2.	Дополнительные сведения о местоположении земельного участка	
2.	Площадь земельного участка ± величина погрешности определения (вычисления) площади ($P \pm \Delta P$), м ²	
3.	Формула, примененная для вычисления предельной погрешности определения площади земельного участка, с подставленными значениями и итоговые (вычисленные) значения	
4.	Площадь земельного участка согласно сведениям Единого государственного реестра недвижимости (P _{кад}), м ²	
5.	Оценка расхождения P и P _{кад} ($P - P_{кад}$), м ²	

1	2	3
6.	Предельный минимальный и максимальный размеры земельного участка (Рмин и Рмакс), м ²	
7.	Кадастровый или иной государственный учетный номер (инвентарный) здания, сооружения, объекта незавершенного строительства, расположенного на земельном участке	
8.	Вид (виды) разрешенного использования	
8.1.	Дополнительные сведения об использовании земельного участка	
9.	Сведения о земельных участках (землях общего пользования, территории общего пользования), посредством которых обеспечивается доступ	
10.	Иные сведения	
4. Пояснения к сведениям об уточняемом земельном участке с кадастровым номером _____ :		
1.		

Описание местоположения здания, сооружения, объекта незавершенного строительства на земельном участке

1. Сведения о характерных точках контура объекта недвижимости с кадастровым номером 63:01:0241004:642 :

Система координат МСК-63, зона 1 Зона № 1

Обозначение характерных точек границ	Содержатся в Едином государственном реестре недвижимости			Определены в ходе выполнения комплексных кадастровых работ			Метод определения координат	Формулы, примененные для расчета средней квадратической погрешности определения координат характерных точек (Mt), м, с подставленными в такие формулы значениями и итоговые (вычисленные) значения Mt, м
	координаты, м		Радиус, м	координаты, м		Радиус, м		
	X	Y	R	X	Y	R		
1	2	3	4	5	6	7	8	9
н73О	—	—	—	390 766,24	1 382 492,75	—	Метод спутниковых геодезических измерений (определений)	$\sqrt{(0,06^2 + 0,08^2)}$
н74О	—	—	—	390 792,04	1 382 525,87	—		
н75О	—	—	—	390 786,01	1 382 530,57	—		
н76О	—	—	—	390 760,20	1 382 497,45	—		
н73О	—	—	—	390 766,24	1 382 492,75	—		

2. Сведения о характеристиках объекта недвижимости с кадастровым номером 63:01:0241004:642 :

№ п/п	Наименование характеристики	Значение характеристики
1	2	3
1.	Вид объекта недвижимости	Здание
2.	Ранее присвоенный государственный учетный номер (инвентарный) здания, сооружения, объекта незавершенного строительства	—
3.	Кадастровый номер земельного участка (земельных участков), в границах которого (которых) расположены здание, сооружение, объект незавершенного строительства	63:01:0241004:526
4.	Уникальный учетный номер кадастрового квартала, в границах которого расположены здание, сооружение, объект незавершенного строительства	63:01:0241004

1	2	3
5.	Адрес здания, сооружения, объекта незавершенного строительства	443077, Российская Федерация, Самарская область, Самара г, Юбилейная ул, д 22А, строен 1
5.1.	Сведения о местоположении здания, сооружения, объекта незавершенного строительства (при отсутствии адреса) в структурированном в соответствии с федеральной информационной адресной системой виде	—
5.2.	Дополнительные сведения о местоположении	—
6.	Иные сведения	—

3. Пояснения к сведениям об объекте недвижимости с кадастровым номером 63:01:0241004:642 :

1.	—
----	---

1. Сведения о характерных точках контура объекта недвижимости с кадастровым номером 63:01:0241004:877 :

Система координат	<u>МСК-63, зона 1</u>	Зона №	<u>1</u>
-------------------	-----------------------	--------	----------

Обозначение характерных точек границ	Содержатся в Едином государственном реестре недвижимости			Определены в ходе выполнения комплексных кадастровых работ			Метод определения координат	Формулы, примененные для расчета средней квадратической погрешности определения координат характерных точек (Mt), м, с подставленными в такие формулы значениями и итоговые (вычисленные) значения Mt, м
	координаты, м		Радиус, м	координаты, м		Радиус, м		
	X	Y	R	X	Y	R		
1	2	3	4	5	6	7	8	9
н63О	—	—	—	390 769,92	1 382 464,43	—	Метод спутниковых геодезических измерений (определений)	$\sqrt{(0,06^2 + 0,08^2)}$
н59О	—	—	—	390 787,10	1 382 451,28	—		
н56О	—	—	—	390 795,96	1 382 462,86	—		
н68О	—	—	—	390 787,99	1 382 468,96	—		
н68О	—	—	—	390 804,55	1 382 490,60	—		
н65О	—	—	—	390 813,18	1 382 484,00	—		
н66О	—	—	—	390 822,73	1 382 496,47	—		

1	2	3	4	5	6	7	8	9
н670	—	—	—	390 804,94	1 382 510,09	—	Метод спутниковых геодезических измерений (определений)	$\sqrt{(0,06^2 + 0,08^2)}$
н700	—	—	—	390 786,31	1 382 485,72	—		
н710	—	—	—	390 785,67	1 382 486,21	—		
н720	—	—	—	390 782,36	1 382 482,03	—		
н690	—	—	—	390 783,04	1 382 481,51	—		
н630	—	—	—	390 769,92	1 382 464,43	—		

2. Сведения о характеристиках объекта недвижимости с кадастровым номером 63:01:0241004:877 :

№ п/п	Наименование характеристики	Значение характеристики
1	2	3
1.	Вид объекта недвижимости	Здание
2.	Ранее присвоенный государственный учетный номер (инвентарный) здания, сооружения, объекта незавершенного строительства	—
3.	Кадастровый номер земельного участка (земельных участков), в границах которого (которых) расположены здание, сооружение, объект незавершенного строительства	63:01:0241004:526
4.	Уникальный учетный номер кадастрового квартала, в границах которого расположены здание, сооружение, объект незавершенного строительства	63:01:0241004
5.	Адрес здания, сооружения, объекта незавершенного строительства	443077, Российская Федерация, Самарская область, Самара г, Юбилейная ул, д 22А
5.1.	Сведения о местоположении здания, сооружения, объекта незавершенного строительства (при отсутствии адреса) в структурированном в соответствии с федеральной информационной адресной системой виде	—
5.2.	Дополнительные сведения о местоположении	—
6.	Иные сведения	—

3. Пояснения к сведениям об объекте недвижимости с кадастровым номером 63:01:0241004:877 :

1.	—
----	---

1. Сведения о характерных точках контура объекта недвижимости с кадастровым номером 63:01:0241004:879 :

Система координат			МСК-63, зона 1				Зона № 1	
Обозначение характерных точек границ	Содержатся в Едином государственном реестре недвижимости			Определены в ходе выполнения комплексных кадастровых работ			Метод определения координат	Формулы, примененные для расчета средней квадратической погрешности определения координат характерных точек (Mt), м, с подставленными в такие формулы значениями и итоговые (вычисленные) значения Mt, м
	координаты, м		Радиус, м	координаты, м		Радиус, м		
	X	Y	R	X	Y	R		
1	2	3	4	5	6	7	8	9
н77О	—	—	—	390 929,20	1 382 409,39	—	Метод спутниковых геодезических измерений (определений)	$\sqrt{(0,06^2 + 0,08^2)}$
н78О	—	—	—	390 933,80	1 382 415,25	—		
н79О	—	—	—	390 927,74	1 382 419,77	—		
н80О	—	—	—	390 923,28	1 382 414,04	—		
н77О	—	—	—	390 929,20	1 382 409,39	—		
н77О	—	—	—	390 929,20	1 382 409,39	—		

2. Сведения о характеристиках объекта недвижимости с кадастровым номером 63:01:0241004:879 :

№ п/п	Наименование характеристики	Значение характеристики
1	2	3
1.	Вид объекта недвижимости	Здание
2.	Ранее присвоенный государственный учетный номер (инвентарный) здания, сооружения, объекта незавершенного строительства	—
3.	Кадастровый номер земельного участка (земельных участков), в границах которого (которых) расположены здание, сооружение, объект незавершенного строительства	63:01:0241004:533
4.	Уникальный учетный номер кадастрового квартала, в границах которого расположены здание, сооружение, объект незавершенного строительства	63:01:0241004

1	2	3
5.	Адрес здания, сооружения, объекта незавершенного строительства	443077, Российская Федерация, Самарская область, Самара г, Севастопольская ул, д 27Б
5.1.	Сведения о местоположении здания, сооружения, объекта незавершенного строительства (при отсутствии адреса) в структурированном в соответствии с федеральной информационной адресной системой виде	—
5.2.	Дополнительные сведения о местоположении	—
6.	Иные сведения	—

3. Пояснения к сведениям об объекте недвижимости с кадастровым номером 63:01:0241004:879 :

1.	—
----	---

1. Сведения о характерных точках контура объекта недвижимости с кадастровым номером 63:01:0241004:545 :

Система координат	<u>МСК-63, зона 1</u>	Зона №	<u>1</u>
-------------------	-----------------------	--------	----------

Обозначение характерных точек границ	Содержатся в Едином государственном реестре недвижимости			Определены в ходе выполнения комплексных кадастровых работ			Метод определения координат	Формулы, примененные для расчета средней квадратической погрешности определения координат характерных точек (Mt), м, с подставленными в такие формулы значениями и итоговые (вычисленные) значения Mt, м
	координаты, м		Радиус, м	координаты, м		Радиус, м		
	X	Y	R	X	Y	R		
1	2	3	4	5	6	7	8	9
н88О	—	—	—	390 648,60	1 382 489,67	—	Метод спутниковых геодезических измерений (определений)	$\sqrt{(0,06^2 + 0,08^2)}$
н84О	—	—	—	390 666,58	1 382 475,52	—		
н81О	—	—	—	390 675,17	1 382 486,55	—		
н94О	—	—	—	390 668,91	1 382 491,27	—		
н89О	—	—	—	390 668,81	1 382 493,53	—		
н86О	—	—	—	390 683,12	1 382 511,94	—		
н87О	—	—	—	390 672,64	1 382 520,08	—		

1	2	3	4	5	6	7	8	9
н91О	—	—	—	390 654,24	1 382 496,79	—	Метод спутниковых геодезических измерений (определений)	$\sqrt{(0,06^2 + 0,08^2)}$
н92О	—	—	—	390 653,55	1 382 497,30	—		
н93О	—	—	—	390 652,86	1 382 496,36	—		
н90О	—	—	—	390 653,54	1 382 495,92	—		
н88О	—	—	—	390 648,60	1 382 489,67	—		

2. Сведения о характеристиках объекта недвижимости с кадастровым номером 63:01:0241004:545 :

№ п/п	Наименование характеристики	Значение характеристики
1	2	3
1.	Вид объекта недвижимости	Здание
2.	Ранее присвоенный государственный учетный номер (инвентарный) здания, сооружения, объекта незавершенного строительства	—
3.	Кадастровый номер земельного участка (земельных участков), в границах которого (которых) расположены здание, сооружение, объект незавершенного строительства	—
4.	Уникальный учетный номер кадастрового квартала, в границах которого расположены здание, сооружение, объект незавершенного строительства	63:01:0241004
5.	Адрес здания, сооружения, объекта незавершенного строительства	443077, Российская Федерация, Самарская область, Самара г, Победы ул, д 130
5.1.	Сведения о местоположении здания, сооружения, объекта незавершенного строительства (при отсутствии адреса) в структурированном в соответствии с федеральной информационной адресной системой виде	—
5.2.	Дополнительные сведения о местоположении	—
6.	Иные сведения	Объект недвижимости расположен на :ЗУ7

3. Пояснения к сведениям об объекте недвижимости с кадастровым номером 63:01:0241004:545 :

1.	—
----	---

1. Сведения о характерных точках контура объекта недвижимости с кадастровым номером 63:01:0241004:537 :

Система координат			МСК-63, зона 1				Зона № 1	
Обозначение характерных точек границ	Содержатся в Едином государственном реестре недвижимости			Определены в ходе выполнения комплексных кадастровых работ			Метод определения координат	Формулы, примененные для расчета средней квадратической погрешности определения координат характерных точек (Mt), м, с подставленными в такие формулы значениями и итоговые (вычисленные) значения Mt, м
	координаты, м		Радиус, м	координаты, м		Радиус, м		
	X	Y	R	X	Y	R		
1	2	3	4	5	6	7	8	9
н950	—	—	—	390 695,06	1 382 527,23	—	Метод спутниковых геодезических измерений (определений)	$\sqrt{(0,06^2 + 0,08^2)}$
н960	—	—	—	390 727,24	1 382 567,68	—		
н970	—	—	—	390 716,96	1 382 575,86	—		
н980	—	—	—	390 684,79	1 382 535,40	—		
н950	—	—	—	390 695,06	1 382 527,23	—		
н950	—	—	—	390 695,06	1 382 527,23	—		

2. Сведения о характеристиках объекта недвижимости с кадастровым номером 63:01:0241004:537 :

№ п/п	Наименование характеристики	Значение характеристики
1	2	3
1.	Вид объекта недвижимости	Здание
2.	Ранее присвоенный государственный учетный номер (инвентарный) здания, сооружения, объекта незавершенного строительства	—
3.	Кадастровый номер земельного участка (земельных участков), в границах которого (которых) расположены здание, сооружение, объект незавершенного строительства	63:01:0241004:530
4.	Уникальный учетный номер кадастрового квартала, в границах которого расположены здание, сооружение, объект незавершенного строительства	63:01:0241004

1	2	3
5.	Адрес здания, сооружения, объекта незавершенного строительства	443077, Российская Федерация, Самарская область, Самара г, Победы ул, д 132
5.1.	Сведения о местоположении здания, сооружения, объекта незавершенного строительства (при отсутствии адреса) в структурированном в соответствии с федеральной информационной адресной системой виде	—
5.2.	Дополнительные сведения о местоположении	—
6.	Иные сведения	—

3. Пояснения к сведениям об объекте недвижимости с кадастровым номером 63:01:0241004:537 :

1.	—
----	---

1. Сведения о характерных точках контура объекта недвижимости с кадастровым номером 63:01:0241004:535 :

Система координат	<u>МСК-63, зона 1</u>	Зона №	<u>1</u>
-------------------	-----------------------	--------	----------

Обозначение характерных точек границ	Содержатся в Едином государственном реестре недвижимости			Определены в ходе выполнения комплексных кадастровых работ			Метод определения координат	Формулы, примененные для расчета средней квадратической погрешности определения координат характерных точек (Mt), м, с подставленными в такие формулы значениями и итоговые (вычисленные) значения Mt, м
	координаты, м		Радиус, м	координаты, м		Радиус, м		
	X	Y	R	X	Y	R		
1	2	3	4	5	6	7	8	9
н99О	—	—	—	390 826,82	1 382 562,32	—	Метод спутниковых геодезических измерений (определений)	$\sqrt{(0,06^2 + 0,08^2)}$
н100О	—	—	—	390 785,89	1 382 594,10	—		
н101О	—	—	—	390 777,26	1 382 582,99	—		
н102О	—	—	—	390 818,19	1 382 551,21	—		
н99О	—	—	—	390 826,82	1 382 562,32	—		

2. Сведения о характеристиках объекта недвижимости с кадастровым номером 63:01:0241004:535 :

№ п/п	Наименование характеристики	Значение характеристики
1	2	3
1.	Вид объекта недвижимости	Здание

1	2	3
2.	Ранее присвоенный государственный учетный номер (инвентарный) здания, сооружения, объекта незавершенного строительства	—
3.	Кадастровый номер земельного участка (земельных участков), в границах которого (которых) расположены здание, сооружение, объект незавершенного строительства	63:01:0241004:513
4.	Уникальный учетный номер кадастрового квартала, в границах которого расположены здание, сооружение, объект незавершенного строительства	63:01:0241004
5.	Адрес здания, сооружения, объекта незавершенного строительства	—
5.1.	Сведения о местоположении здания, сооружения, объекта незавершенного строительства (при отсутствии адреса) в структурированном в соответствии с федеральной информационной адресной системой виде	Российская Федерация, Самарская область, Самара г, Кировский р-н, Юбилейная ул, д 20
5.2.	Дополнительные сведения о местоположении	—
6.	Иные сведения	—

3. Пояснения к сведениям об объекте недвижимости с кадастровым номером 63:01:0241004:535 :

1.	—
----	---

1. Сведения о характерных точках контура объекта недвижимости с кадастровым номером 63:01:0241004:543 :

Система координат		МСК-63, зона 1					Зона № 1	
Обозначение характерных точек границ	Содержатся в Едином государственном реестре недвижимости			Определены в ходе выполнения комплексных кадастровых работ			Метод определения координат	Формулы, примененные для расчета средней квадратической погрешности определения координат характерных точек (Mt), м, с подставленными в такие формулы значениями и итоговые (вычисленные) значения Mt, м
	координаты, м		Радиус, м	координаты, м		Радиус, м		
	X	Y	R	X	Y	R		
1	2	3	4	5	6	7	8	9
н109О	—	—	—	390 739,68	1 382 418,22	—	Метод спутниковых геодезических измерений (определений)	$\sqrt{(0,06^2 + 0,08^2)}$
н110О	—	—	—	390 757,87	1 382 404,11	—		
н106О	—	—	—	390 780,85	1 382 433,72	—		

1	2	3	4	5	6	7	8	9
н1030	—	—	—	390 769,27	1 382 442,70	—	Метод спутниковых геодезических измерений (определений)	$\sqrt{(0,06^2 + 0,08^2)}$
н1110	—	—	—	390 754,68	1 382 423,89	—		
н1080	—	—	—	390 748,07	1 382 429,02	—		
н1090	—	—	—	390 739,68	1 382 418,22	—		

2. Сведения о характеристиках объекта недвижимости с кадастровым номером 63:01:0241004:543 :

№ п/п	Наименование характеристики	Значение характеристики
1	2	3
1.	Вид объекта недвижимости	Здание
2.	Ранее присвоенный государственный учетный номер (инвентарный) здания, сооружения, объекта незавершенного строительства	—
3.	Кадастровый номер земельного участка (земельных участков), в границах которого (которых) расположены здание, сооружение, объект незавершенного строительства	—
4.	Уникальный учетный номер кадастрового квартала, в границах которого расположены здание, сооружение, объект незавершенного строительства	63:01:0241004
5.	Адрес здания, сооружения, объекта незавершенного строительства	443077, Российская Федерация, Самарская область, Самара г, Севастопольская ул, д 21
5.1.	Сведения о местоположении здания, сооружения, объекта незавершенного строительства (при отсутствии адреса) в структурированном в соответствии с федеральной информационной адресной системой виде	—
5.2.	Дополнительные сведения о местоположении	—
6.	Иные сведения	Объект недвижимости расположен на :3У5

3. Пояснения к сведениям об объекте недвижимости с кадастровым номером 63:01:0241004:543 :

1.	—
----	---

1. Сведения о характерных точках контура объекта недвижимости с кадастровым номером 63:01:0241004:548 :

Система координат			МСК-63, зона 1				Зона № 1	
Обозначение характерных точек границ	Содержатся в Едином государственном реестре недвижимости			Определены в ходе выполнения комплексных кадастровых работ			Метод определения координат	Формулы, примененные для расчета средней квадратической погрешности определения координат характерных точек (Mt), м, с подставленными в такие формулы значениями и итоговые (вычисленные) значения Mt, м
	координаты, м		Радиус, м	координаты, м		Радиус, м		
	X	Y	R	X	Y	R		
1	2	3	4	5	6	7	8	9
н1120	—	—	—	390 883,98	1 382 319,15	—	Метод спутниковых геодезических измерений (определений)	$\sqrt{(0,06^2 + 0,08^2)}$
н1130	—	—	—	390 857,51	1 382 339,98	—		
н1140	—	—	—	390 850,45	1 382 331,01	—		
н1150	—	—	—	390 876,91	1 382 310,17	—		
н1120	—	—	—	390 883,98	1 382 319,15	—		
н1120	—	—	—	390 883,98	1 382 319,15	—		

2. Сведения о характеристиках объекта недвижимости с кадастровым номером 63:01:0241004:548 :

№ п/п	Наименование характеристики	Значение характеристики
1	2	3
1.	Вид объекта недвижимости	Здание
2.	Ранее присвоенный государственный учетный номер (инвентарный) здания, сооружения, объекта незавершенного строительства	—
3.	Кадастровый номер земельного участка (земельных участков), в границах которого (которых) расположены здание, сооружение, объект незавершенного строительства	63:01:0241004:518
4.	Уникальный учетный номер кадастрового квартала, в границах которого расположены здание, сооружение, объект незавершенного строительства	63:01:0241004

1	2	3
5.	Адрес здания, сооружения, объекта незавершенного строительства	443077, Российская Федерация, Самарская область, Самара г, Севастопольская ул, д 27
5.1.	Сведения о местоположении здания, сооружения, объекта незавершенного строительства (при отсутствии адреса) в структурированном в соответствии с федеральной информационной адресной системой виде	—
5.2.	Дополнительные сведения о местоположении	—
6.	Иные сведения	—

3. Пояснения к сведениям об объекте недвижимости с кадастровым номером 63:01:0241004:548 :

1.	—
----	---

1. Сведения о характерных точках контура объекта недвижимости с кадастровым номером 63:01:0241004:538 :

Система координат	<u>МСК-63, зона 1</u>	Зона №	<u>1</u>
-------------------	-----------------------	--------	----------

Обозначение характерных точек границ	Содержатся в Едином государственном реестре недвижимости			Определены в ходе выполнения комплексных кадастровых работ			Метод определения координат	Формулы, примененные для расчета средней квадратической погрешности определения координат характерных точек (Mt), м, с подставленными в такие формулы значениями и итоговые (вычисленные) значения Mt, м
	координаты, м		Радиус, м	координаты, м		Радиус, м		
	X	Y	R	X	Y	R		
1	2	3	4	5	6	7	8	9
н1200	—	—	—	390 776,70	1 382 388,83	—	Метод спутниковых геодезических измерений (определений)	$\sqrt{(0,06^2 + 0,08^2)}$
н1210	—	—	—	390 806,84	1 382 365,14	—		
н1220	—	—	—	390 815,51	1 382 376,18	—		
н1240	—	—	—	390 797,83	1 382 390,06	—		
н1250	—	—	—	390 797,83	1 382 393,63	—		
н1190	—	—	—	390 810,70	1 382 410,30	—		
н1160	—	—	—	390 800,11	1 382 418,63	—		

1	2	3	4	5	6	7	8	9
н1200	—	—	—	390 776,70	1 382 388,83	—	Метод спутниковых геодезических измерений (определений)	$\sqrt{(0,06^2 + 0,08^2)}$

2. Сведения о характеристиках объекта недвижимости с кадастровым номером 63:01:0241004:538 :

№ п/п	Наименование характеристики	Значение характеристики
1	2	3
1.	Вид объекта недвижимости	Здание
2.	Ранее присвоенный государственный учетный номер (инвентарный) здания, сооружения, объекта незавершенного строительства	—
3.	Кадастровый номер земельного участка (земельных участков), в границах которого (которых) расположены здание, сооружение, объект незавершенного строительства	—
4.	Уникальный учетный номер кадастрового квартала, в границах которого расположены здание, сооружение, объект незавершенного строительства	63:01:0241004
5.	Адрес здания, сооружения, объекта незавершенного строительства	443077, Российская Федерация, Самарская область, Самара г, Севастопольская ул, д 23
5.1.	Сведения о местоположении здания, сооружения, объекта незавершенного строительства (при отсутствии адреса) в структурированном в соответствии с федеральной информационной адресной системой виде	—
5.2.	Дополнительные сведения о местоположении	—
6.	Иные сведения	Объект недвижимости расположен на :ЗУ4

3. Пояснения к сведениям об объекте недвижимости с кадастровым номером 63:01:0241004:538 :

1.	—
----	---

1. Сведения о характерных точках контура объекта недвижимости с кадастровым номером 63:01:0241004:536 :

Система координат <u>МСК-63, зона 1</u>		Зона № <u>1</u>						
Обозначение характерных точек границ	Содержатся в Едином государственном реестре недвижимости		Определены в ходе выполнения комплексных кадастровых работ		Метод определения координат	Формулы, примененные для расчета средней квадратической погрешности определения координат характерных точек (Mt), м, с подставленными в такие формулы значениями и итоговые (вычисленные) значения Mt, м		
	координаты, м		Радиус, м	координаты, м			Радиус, м	
	X	Y	R	X			Y	R

1	2	3	4	5	6	7	8	9
н1260	—	—	—	390 945,75	1 382 469,09	—	Метод спутниковых геодезических измерений (определений)	$\sqrt{(0,06^2 + 0,08^2)}$
н1270	—	—	—	390 919,42	1 382 490,07	—		
н1280	—	—	—	390 912,53	1 382 481,42	—		
н1290	—	—	—	390 938,86	1 382 460,44	—		
н1260	—	—	—	390 945,75	1 382 469,09	—		

2. Сведения о характеристиках объекта недвижимости с кадастровым номером 63:01:0241004:536 :

№ п/п	Наименование характеристики	Значение характеристики
1	2	3
1.	Вид объекта недвижимости	Здание
2.	Ранее присвоенный государственный учетный номер (инвентарный) здания, сооружения, объекта незавершенного строительства	—
3.	Кадастровый номер земельного участка (земельных участков), в границах которого (которых) расположены здание, сооружение, объект незавершенного строительства	63:01:0241004:524
4.	Уникальный учетный номер кадастрового квартала, в границах которого расположены здание, сооружение, объект незавершенного строительства	63:01:0241004
5.	Адрес здания, сооружения, объекта незавершенного строительства	443077, Российская Федерация, Самарская область, Самара г, Юбилейная ул, д 26
5.1.	Сведения о местоположении здания, сооружения, объекта незавершенного строительства (при отсутствии адреса) в структурированном в соответствии с федеральной информационной адресной системой виде	—
5.2.	Дополнительные сведения о местоположении	—
6.	Иные сведения	—

3. Пояснения к сведениям об объекте недвижимости с кадастровым номером 63:01:0241004:536 :

1.	—
----	---

1. Сведения о характерных точках контура объекта недвижимости с кадастровым номером 63:01:0241004:546 :

Система координат			МСК-63, зона 1				Зона №		1
Обозначение характерных точек границ	Содержатся в Едином государственном реестре недвижимости			Определены в ходе выполнения комплексных кадастровых работ			Метод определения координат	Формулы, примененные для расчета средней квадратической погрешности определения координат характерных точек (Mt), м, с подставленными в такие формулы значениями и итоговые (вычисленные) значения Mt, м	
	координаты, м		Радиус, м	координаты, м		Радиус, м			
	X	Y	R	X	Y	R			
1	2	3	4	5	6	7	8	9	
н1300	—	—	—	390 957,32	1 382 360,35	—	Метод спутниковых геодезических измерений (определений)	$\sqrt{(0,06^2 + 0,08^2)}$	
н1310	—	—	—	390 936,48	1 382 333,23	—			
н1320	—	—	—	390 946,61	1 382 325,34	—			
н1330	—	—	—	390 967,45	1 382 352,57	—			
н1300	—	—	—	390 957,32	1 382 360,35	—			

2. Сведения о характеристиках объекта недвижимости с кадастровым номером 63:01:0241004:546 :

№ п/п	Наименование характеристики	Значение характеристики
1	2	3
1.	Вид объекта недвижимости	Здание
2.	Ранее присвоенный государственный учетный номер (инвентарный) здания, сооружения, объекта незавершенного строительства	—
3.	Кадастровый номер земельного участка (земельных участков), в границах которого (которых) расположены здание, сооружение, объект незавершенного строительства	63:01:0241004:528
4.	Уникальный учетный номер кадастрового квартала, в границах которого расположены здание, сооружение, объект незавершенного строительства	63:01:0241004

1	2	3
5.	Адрес здания, сооружения, объекта незавершенного строительства	443077, Российская Федерация, Самарская область, Самара г, Свободы ул, д 137А
5.1.	Сведения о местоположении здания, сооружения, объекта незавершенного строительства (при отсутствии адреса) в структурированном в соответствии с федеральной информационной адресной системой виде	—
5.2.	Дополнительные сведения о местоположении	—
6.	Иные сведения	—

3. Пояснения к сведениям об объекте недвижимости с кадастровым номером 63:01:0241004:546 :

1.	—
----	---

1. Сведения о характерных точках контура объекта недвижимости с кадастровым номером 63:01:0241004:544 :

Система координат	<u>МСК-63, зона 1</u>	Зона №	<u>1</u>
-------------------	-----------------------	--------	----------

Обозначение характерных точек границ	Содержатся в Едином государственном реестре недвижимости			Определены в ходе выполнения комплексных кадастровых работ			Метод определения координат	Формулы, примененные для расчета средней квадратической погрешности определения координат характерных точек (Mt), м, с подставленными в такие формулы значениями и итоговые (вычисленные) значения Mt, м
	координаты, м		Радиус, м	координаты, м		Радиус, м		
	X	Y	R	X	Y	R		
1	2	3	4	5	6	7	8	9
н1340	—	—	—	390 908,37	1 382 424,15	—	Метод спутниковых геодезических измерений (определений)	$\sqrt{(0,06^2 + 0,08^2)}$
н1350	—	—	—	390 874,22	1 382 382,04	—		
н1360	—	—	—	390 884,27	1 382 373,89	—		
н1370	—	—	—	390 918,42	1 382 416,00	—		
н1340	—	—	—	390 908,37	1 382 424,15	—		

2. Сведения о характеристиках объекта недвижимости с кадастровым номером 63:01:0241004:544 :

№ п/п	Наименование характеристики	Значение характеристики
1	2	3
1.	Вид объекта недвижимости	Здание

1	2	3
2.	Ранее присвоенный государственный учетный номер (инвентарный) здания, сооружения, объекта незавершенного строительства	—
3.	Кадастровый номер земельного участка (земельных участков), в границах которого (которых) расположены здание, сооружение, объект незавершенного строительства	63:01:0241004:523
4.	Уникальный учетный номер кадастрового квартала, в границах которого расположены здание, сооружение, объект незавершенного строительства	63:01:0241004
5.	Адрес здания, сооружения, объекта незавершенного строительства	443077, Российская Федерация, Самарская область, Самара г, Севастопольская ул, д 27А
5.1.	Сведения о местоположении здания, сооружения, объекта незавершенного строительства (при отсутствии адреса) в структурированном в соответствии с федеральной информационной адресной системой виде	—
5.2.	Дополнительные сведения о местоположении	—
6.	Иные сведения	—

3. Пояснения к сведениям об объекте недвижимости с кадастровым номером 63:01:0241004:544 :

1.	—
----	---

1. Сведения о характерных точках контура объекта недвижимости с кадастровым номером 63:01:0241004:550 :

Система координат		МСК-63, зона 1					Зона № 1	
Обозначение характерных точек границ	Содержатся в Едином государственном реестре недвижимости			Определены в ходе выполнения комплексных кадастровых работ			Метод определения координат	Формулы, примененные для расчета средней квадратической погрешности определения координат характерных точек (Mt), м, с подставленными в такие формулы значениями и итоговые (вычисленные) значения Mt, м
	координаты, м		Радиус, м	координаты, м		Радиус, м		
	X	Y	R	X	Y	R		
1	2	3	4	5	6	7	8	9
н1380	—	—	—	390 730,88	1 382 442,32	—	Метод спутниковых геодезических измерений (определений)	$\sqrt{(0,06^2 + 0,08^2)}$
н1390	—	—	—	390 691,17	1 382 473,72	—		
н1400	—	—	—	390 682,80	1 382 463,14	—		

1	2	3	4	5	6	7	8	9
н1410	—	—	—	390 722,51	1 382 431,73	—	Метод спутниковых геодезических измерений (определений)	$\sqrt{(0,06^2 + 0,08^2)}$
н1380	—	—	—	390 730,88	1 382 442,32	—		

2. Сведения о характеристиках объекта недвижимости с кадастровым номером 63:01:0241004:550 :

№ п/п	Наименование характеристики	Значение характеристики
1	2	3
1.	Вид объекта недвижимости	Здание
2.	Ранее присвоенный государственный учетный номер (инвентарный) здания, сооружения, объекта незавершенного строительства	—
3.	Кадастровый номер земельного участка (земельных участков), в границах которого (которых) расположены здание, сооружение, объект незавершенного строительства	—
4.	Уникальный учетный номер кадастрового квартала, в границах которого расположены здание, сооружение, объект незавершенного строительства	63:01:0241004
5.	Адрес здания, сооружения, объекта незавершенного строительства	443077, Российская Федерация, Самарская область, Самара г, Севастопольская ул, д 19
5.1.	Сведения о местоположении здания, сооружения, объекта незавершенного строительства (при отсутствии адреса) в структурированном в соответствии с федеральной информационной адресной системой виде	—
5.2.	Дополнительные сведения о местоположении	—
6.	Иные сведения	Объект недвижимости расположен на :ЗУ6

3. Пояснения к сведениям об объекте недвижимости с кадастровым номером 63:01:0241004:550 :

1.	—
----	---

1. Сведения о характерных точках контура объекта недвижимости с кадастровым номером 63:01:0241004:552 :

Система координат			МСК-63, зона 1				Зона №		1
Обозначение характерных точек границ	Содержатся в Едином государственном реестре недвижимости			Определены в ходе выполнения комплексных кадастровых работ			Метод определения координат	Формулы, примененные для расчета средней квадратической погрешности определения координат характерных точек (Mt), м, с подставленными в такие формулы значениями и итоговые (вычисленные) значения Mt, м	
	координаты, м		Радиус, м	координаты, м		Радиус, м			
	X	Y	R	X	Y	R			
1	2	3	4	5	6	7	8	9	
н1420	—	—	—	390 849,72	1 382 346,18	—	Метод спутниковых геодезических измерений (определений)	$\sqrt{(0,06^2 + 0,08^2)}$	
н1430	—	—	—	390 822,13	1 382 367,78	—			
н1440	—	—	—	390 815,15	1 382 358,86	—			
н1450	—	—	—	390 842,74	1 382 337,26	—			
н1420	—	—	—	390 849,72	1 382 346,18	—			
н1420	—	—	—	390 849,72	1 382 346,18	—			

2. Сведения о характеристиках объекта недвижимости с кадастровым номером 63:01:0241004:552 :

№ п/п	Наименование характеристики	Значение характеристики
1	2	3
1.	Вид объекта недвижимости	Здание
2.	Ранее присвоенный государственный учетный номер (инвентарный) здания, сооружения, объекта незавершенного строительства	—
3.	Кадастровый номер земельного участка (земельных участков), в границах которого (которых) расположены здание, сооружение, объект незавершенного строительства	—
4.	Уникальный учетный номер кадастрового квартала, в границах которого расположены здание, сооружение, объект незавершенного строительства	63:01:0241004

1	2	3
5.	Адрес здания, сооружения, объекта незавершенного строительства	—
5.1.	Сведения о местоположении здания, сооружения, объекта незавершенного строительства (при отсутствии адреса) в структурированном в соответствии с федеральной информационной адресной системой виде	Российская Федерация, Самарская область, Самара г, Кировский р-н, Севастопольская ул, д 25
5.2.	Дополнительные сведения о местоположении	—
6.	Иные сведения	Объект недвижимости расположен на :ЗУЗ

3. Пояснения к сведениям об объекте недвижимости с кадастровым номером 63:01:0241004:552 :

1.	—
----	---

1. Сведения о характерных точках контура объекта недвижимости с кадастровым номером 63:01:0241004:547 :

Система координат		МСК-63, зона 1					Зона № 1	
Обозначение характерных точек границ	Содержатся в Едином государственном реестре недвижимости			Определены в ходе выполнения комплексных кадастровых работ			Метод определения координат	Формулы, примененные для расчета средней квадратической погрешности определения координат характерных точек (Mt), м, с подставленными в такие формулы значениями и итоговые (вычисленные) значения Mt, м
	координаты, м		Радиус, м	координаты, м		Радиус, м		
	X	Y	R	X	Y	R		
1	2	3	4	5	6	7	8	9
н1490	—	—	—	390 857,50	1 382 490,64	—	Метод спутниковых геодезических измерений (определений)	$\sqrt{(0,06^2 + 0,08^2)}$
н1460	—	—	—	390 868,02	1 382 482,30	—		
н1540	—	—	—	390 882,91	1 382 501,07	—		
н1510	—	—	—	390 902,25	1 382 485,74	—		
н1520	—	—	—	390 910,93	1 382 496,68	—		
н1530	—	—	—	390 880,86	1 382 520,06	—		
н1490	—	—	—	390 857,50	1 382 490,64	—		

2. Сведения о характеристиках объекта недвижимости с кадастровым номером 63:01:0241004:547 :

№ п/п	Наименование характеристики	Значение характеристики
1	2	3
1.	Вид объекта недвижимости	Здание
2.	Ранее присвоенный государственный учетный номер (инвентарный) здания, сооружения, объекта незавершенного строительства	—
3.	Кадастровый номер земельного участка (земельных участков), в границах которого (которых) расположены здание, сооружение, объект незавершенного строительства	63:01:0241004:519
4.	Уникальный учетный номер кадастрового квартала, в границах которого расположены здание, сооружение, объект незавершенного строительства	63:01:0241004
5.	Адрес здания, сооружения, объекта незавершенного строительства	443077, Российская Федерация, Самарская область, Самара г, Юбилейная ул, д 24
5.1.	Сведения о местоположении здания, сооружения, объекта незавершенного строительства (при отсутствии адреса) в структурированном в соответствии с федеральной информационной адресной системой виде	—
5.2.	Дополнительные сведения о местоположении	—
6.	Иные сведения	—

3. Пояснения к сведениям об объекте недвижимости с кадастровым номером 63:01:0241004:547 :

1.	—
----	---

1. Сведения о характерных точках контура объекта недвижимости с кадастровым номером 63:01:0241004:549 :

Система координат		МСК-63, зона 1					Зона № 1	
Обозначение характерных точек границ	Содержатся в Едином государственном реестре недвижимости			Определены в ходе выполнения комплексных кадастровых работ			Метод определения координат	Формулы, примененные для расчета средней квадратической погрешности определения координат характерных точек (Mt), м, с подставленными в такие формулы значениями и итоговые (вычисленные) значения Mt, м
	координаты, м		Радиус, м	координаты, м		Радиус, м		
	X	Y	R	X	Y	R		
1	2	3	4	5	6	7	8	9
n1550	—	—	—	390 979,56	1 382 441,53	—	Метод спутниковых геодезических измерений (определений)	$\sqrt{(0,06^2 + 0,08^2)}$

1	2	3	4	5	6	7	8	9
н1560	—	—	—	390 953,44	1 382 462,39	—	Метод спутниковых геодезических измерений (определений)	$\sqrt{(0,06^2 + 0,08^2)}$
н1570	—	—	—	390 946,95	1 382 454,26	—		
н1580	—	—	—	390 973,06	1 382 433,41	—		
н1550	—	—	—	390 979,56	1 382 441,53	—		

2. Сведения о характеристиках объекта недвижимости с кадастровым номером 63:01:0241004:549 :

№ п/п	Наименование характеристики	Значение характеристики
1	2	3
1.	Вид объекта недвижимости	Здание
2.	Ранее присвоенный государственный учетный номер (инвентарный) здания, сооружения, объекта незавершенного строительства	—
3.	Кадастровый номер земельного участка (земельных участков), в границах которого (которых) расположены здание, сооружение, объект незавершенного строительства	63:01:0241004:521
4.	Уникальный учетный номер кадастрового квартала, в границах которого расположены здание, сооружение, объект незавершенного строительства	63:01:0241004
5.	Адрес здания, сооружения, объекта незавершенного строительства	443077, Российская Федерация, Самарская область, Самара г, Юбилейная ул, д 28
5.1.	Сведения о местоположении здания, сооружения, объекта незавершенного строительства (при отсутствии адреса) в структурированном в соответствии с федеральной информационной адресной системой виде	—
5.2.	Дополнительные сведения о местоположении	—
6.	Иные сведения	—

3. Пояснения к сведениям об объекте недвижимости с кадастровым номером 63:01:0241004:549 :

1.	—
----	---

1. Сведения о характерных точках контура объекта недвижимости с кадастровым номером 63:01:0241004:540 :

Система координат		МСК-63, зона 1					Зона № 1	
Обозначение характерных точек границ	Содержатся в Едином государственном реестре недвижимости			Определены в ходе выполнения комплексных кадастровых работ			Метод определения координат	Формулы, примененные для расчета средней квадратической погрешности определения координат характерных точек (Mt), м, с подставленными в такие формулы значениями и итоговые (вычисленные) значения Mt, м
	координаты, м		Радиус, м	координаты, м		Радиус, м		
	X	Y	R	X	Y	R		
1	2	3	4	5	6	7	8	9
н1670	—	—	—	390 729,16	1 382 591,68	—	Метод спутниковых геодезических измерений (определений)	$\sqrt{(0,06^2 + 0,08^2)}$
н1640	—	—	—	390 739,46	1 382 583,53	—		
н1750	—	—	—	390 754,38	1 382 602,43	—		
н1690	—	—	—	390 761,38	1 382 596,88	—		
н1700	—	—	—	390 769,59	1 382 607,21	—		
н1710	—	—	—	390 752,22	1 382 620,73	—		
н1670	—	—	—	390 729,16	1 382 591,68	—		

2. Сведения о характеристиках объекта недвижимости с кадастровым номером 63:01:0241004:540 :

№ п/п	Наименование характеристики	Значение характеристики
1	2	3
1.	Вид объекта недвижимости	Здание
2.	Ранее присвоенный государственный учетный номер (инвентарный) здания, сооружения, объекта незавершенного строительства	—
3.	Кадастровый номер земельного участка (земельных участков), в границах которого (которых) расположены здание, сооружение, объект незавершенного строительства	63:01:0241004:527

1	2	3
4.	Уникальный учетный номер кадастрового квартала, в границах которого расположены здание, сооружение, объект незавершенного строительства	63:01:0241004
5.	Адрес здания, сооружения, объекта незавершенного строительства	443077, Российская Федерация, Самарская область, Самара г, Победы ул, д 134
5.1.	Сведения о местоположении здания, сооружения, объекта незавершенного строительства (при отсутствии адреса) в структурированном в соответствии с федеральной информационной адресной системой виде	—
5.2.	Дополнительные сведения о местоположении	—
6.	Иные сведения	—

3. Пояснения к сведениям об объекте недвижимости с кадастровым номером 63:01:0241004:540 :

1. —

1. Сведения о характерных точках контура объекта недвижимости с кадастровым номером 63:01:0230003:2400 :

Система координат МСК-63, зона 1 Зона № 1

Обозначение характерных точек границ	Содержатся в Едином государственном реестре недвижимости			Определены в ходе выполнения комплексных кадастровых работ			Метод определения координат	Формулы, примененные для расчета средней квадратической погрешности определения координат характерных точек (Mt), м, с подставленными в такие формулы значениями и итоговые (вычисленные) значения Mt, м
	координаты, м		Радиус, м	координаты, м		Радиус, м		
	X	Y	R	X	Y	R		
1	2	3	4	5	6	7	8	9
н1790	—	—	—	390 823,96	1 382 439,64	—	Метод спутниковых геодезических измерений (определений)	$\sqrt{(0,06^2 + 0,08^2)}$
н1800	—	—	—	390 841,69	1 382 425,54	—		
н1770	—	—	—	390 846,53	1 382 431,63	—		
н1890	—	—	—	390 842,83	1 382 434,57	—		
н1890	—	—	—	390 852,65	1 382 446,74	—		
н1840	—	—	—	390 856,17	1 382 443,83	—		

1	2	3	4	5	6	7	8	9
н1810	—	—	—	390 861,25	1 382 449,97	—	Метод спутниковых геодезических измерений (определений)	$\sqrt{(0,06^2 + 0,08^2)}$
н1820	—	—	—	390 844,14	1 382 464,14	—		
н1830	—	—	—	390 839,13	1 382 458,09	—		
н1870	—	—	—	390 840,82	1 382 456,69	—		
н1880	—	—	—	390 830,83	1 382 444,32	—		
н1780	—	—	—	390 828,90	1 382 445,86	—		
н1790	—	—	—	390 823,96	1 382 439,64	—		

2. Сведения о характеристиках объекта недвижимости с кадастровым номером 63:01:0230003:2400 :

№ п/п	Наименование характеристики	Значение характеристики
1	2	3
1.	Вид объекта недвижимости	Здание
2.	Ранее присвоенный государственный учетный номер (инвентарный) здания, сооружения, объекта незавершенного строительства	—
3.	Кадастровый номер земельного участка (земельных участков), в границах которого (которых) расположены здание, сооружение, объект незавершенного строительства	63:01:0241004:869
4.	Уникальный учетный номер кадастрового квартала, в границах которого расположены здание, сооружение, объект незавершенного строительства	63:01:0241004
5.	Адрес здания, сооружения, объекта незавершенного строительства	—
5.1.	Сведения о местоположении здания, сооружения, объекта незавершенного строительства (при отсутствии адреса) в структурированном в соответствии с федеральной информационной адресной системой виде	443077, Российская Федерация, Самарская область, Самара г, Севастопольская ул, д 23а
5.2.	Дополнительные сведения о местоположении	—
6.	Иные сведения	—

3. Пояснения к сведениям об объекте недвижимости с кадастровым номером 63:01:0230003:2400 :

1. —

1. Сведения о характерных точках контура объекта недвижимости с кадастровым номером 63:01:0241005:542 :

Система координат МСК-63, зона 1 Зона № 1

Обозначение характерных точек границ	Содержатся в Едином государственном реестре недвижимости			Определены в ходе выполнения комплексных кадастровых работ			Метод определения координат	Формулы, примененные для расчета средней квадратической погрешности определения координат характерных точек (Mt), м, с подставленными в такие формулы значениями и итоговые (вычисленные) значения Mt, м
	координаты, м		Радиус, м	координаты, м		Радиус, м		
	X	Y	R	X	Y	R		
1	2	3	4	5	6	7	8	9
н1900	—	—	—	390 963,55	1 382 367,99	—	Метод спутниковых геодезических измерений (определений)	$\sqrt{(0,06^2 + 0,08^2)}$
н1910	—	—	—	391 005,46	1 382 420,84	—		
н1920	—	—	—	390 995,81	1 382 428,49	—		
н1930	—	—	—	390 953,91	1 382 375,64	—		
н1900	—	—	—	390 963,55	1 382 367,99	—		

2. Сведения о характеристиках объекта недвижимости с кадастровым номером 63:01:0241005:542 :

№ п/п	Наименование характеристики	Значение характеристики
1	2	3
1.	Вид объекта недвижимости	Здание
2.	Ранее присвоенный государственный учетный номер (инвентарный) здания, сооружения, объекта незавершенного строительства	—
3.	Кадастровый номер земельного участка (земельных участков), в границах которого (которых) расположены здание, сооружение, объект незавершенного строительства	63:01:0241004:522
4.	Уникальный учетный номер кадастрового квартала, в границах которого расположены здание, сооружение, объект незавершенного строительства	63:01:0241004

1	2	3
5.	Адрес здания, сооружения, объекта незавершенного строительства	443077, Российская Федерация, Самарская область, Самара г, Свободы ул, д 141
5.1.	Сведения о местоположении здания, сооружения, объекта незавершенного строительства (при отсутствии адреса) в структурированном в соответствии с федеральной информационной адресной системой виде	—
5.2.	Дополнительные сведения о местоположении	—
6.	Иные сведения	—

3. Пояснения к сведениям об объекте недвижимости с кадастровым номером 63:01:0241005:542 :

1.	—
----	---

1. Сведения о характерных точках контура объекта недвижимости с кадастровым номером 63:01:0238002:590 :

Система координат	<u>МСК-63, зона 1</u>	Зона №	<u>1</u>
-------------------	-----------------------	--------	----------

Обозначение характерных точек границ	Содержатся в Едином государственном реестре недвижимости			Определены в ходе выполнения комплексных кадастровых работ			Метод определения координат	Формулы, примененные для расчета средней квадратической погрешности определения координат характерных точек (Mt), м, с подставленными в такие формулы значениями и итоговые (вычисленные) значения Mt, м
	координаты, м		Радиус, м	координаты, м		Радиус, м		
	X	Y	R	X	Y	R		
1	2	3	4	5	6	7	8	9
н1960	—	—	—	390 884,76	1 382 303,62	—	Метод спутниковых геодезических измерений (определений)	$\sqrt{(0,06^2 + 0,08^2)}$
н1980	—	—	—	390 912,46	1 382 282,00	—		
н1990	—	—	—	390 938,14	1 382 314,84	—		
н2000	—	—	—	390 928,48	1 382 322,38	—		
н2020	—	—	—	390 910,30	1 382 299,09	—		
н1950	—	—	—	390 892,24	1 382 313,20	—		
н1960	—	—	—	390 884,76	1 382 303,62	—		

2. Сведения о характеристиках объекта недвижимости с кадастровым номером 63:01:0238002:590 :

№ п/п	Наименование характеристики	Значение характеристики
1	2	3
1.	Вид объекта недвижимости	Здание
2.	Ранее присвоенный государственный учетный номер (инвентарный) здания, сооружения, объекта незавершенного строительства	—
3.	Кадастровый номер земельного участка (земельных участков), в границах которого (которых) расположены здание, сооружение, объект незавершенного строительства	63:01:0241004:512
4.	Уникальный учетный номер кадастрового квартала, в границах которого расположены здание, сооружение, объект незавершенного строительства	63:01:0241004
5.	Адрес здания, сооружения, объекта незавершенного строительства	443077, Российская Федерация, Самарская область, Самара г, Севастопольская ул, д 29
5.1.	Сведения о местоположении здания, сооружения, объекта незавершенного строительства (при отсутствии адреса) в структурированном в соответствии с федеральной информационной адресной системой виде	—
5.2.	Дополнительные сведения о местоположении	—
6.	Иные сведения	—

3. Пояснения к сведениям об объекте недвижимости с кадастровым номером 63:01:0238002:590 :

1.	—
----	---

1. Сведения о характерных точках контура объекта недвижимости с кадастровым номером 63:01:0241004:873 :

Система координат		<u>МСК-63, зона 1</u>					Зона № <u>1</u>	
Обозначение характерных точек границ	Содержатся в Едином государственном реестре недвижимости			Определены в ходе выполнения комплексных кадастровых работ			Метод определения координат	Формулы, примененные для расчета средней квадратической погрешности определения координат характерных точек (Mt), м, с подставленными в такие формулы значениями и итоговые (вычисленные) значения Mt, м
	координаты, м		Радиус, м	координаты, м		Радиус, м		
	X	Y	R	X	Y	R		
1	2	3	4	5	6	7	8	9
n2070	—	—	—	390 757,28	1 382 562,54	—	Метод спутниковых геодезических измерений (определений)	$\sqrt{(0,06^2 + 0,08^2)}$

1	2	3	4	5	6	7	8	9
н2080	—	—	—	390 759,40	1 382 565,27	—	Метод спутниковых геодезических измерений (определений)	$\sqrt{(0,06^2 + 0,08^2)}$
н2090	—	—	—	390 759,21	1 382 565,42	—		
н2100	—	—	—	390 761,19	1 382 567,97	—		
н2110	—	—	—	390 758,73	1 382 569,88	—		
н2120	—	—	—	390 754,62	1 382 564,60	—		
н2070	—	—	—	390 757,28	1 382 562,54	—		

2. Сведения о характеристиках объекта недвижимости с кадастровым номером 63:01:0241004:873 :

№ п/п	Наименование характеристики	Значение характеристики
1	2	3
1.	Вид объекта недвижимости	Здание
2.	Ранее присвоенный государственный учетный номер (инвентарный) здания, сооружения, объекта незавершенного строительства	—
3.	Кадастровый номер земельного участка (земельных участков), в границах которого (которых) расположены здание, сооружение, объект незавершенного строительства	63:01:0241004:501
4.	Уникальный учетный номер кадастрового квартала, в границах которого расположены здание, сооружение, объект незавершенного строительства	63:01:0241004
5.	Адрес здания, сооружения, объекта незавершенного строительства	443077, Российская Федерация, Самарская область, Самара г, Победы ул, зд. 132Г
5.1.	Сведения о местоположении здания, сооружения, объекта незавершенного строительства (при отсутствии адреса) в структурированном в соответствии с федеральной информационной адресной системой виде	—
5.2.	Дополнительные сведения о местоположении	—
6.	Иные сведения	—

3. Пояснения к сведениям об объекте недвижимости с кадастровым номером 63:01:0241004:873 :

1.	—
----	---

1. Сведения о характерных точках контура объекта недвижимости с кадастровым номером 63:01:0241004:878 :

Система координат			МСК-63, зона 1				Зона №		1
Обозначение характерных точек границ	Содержатся в Едином государственном реестре недвижимости			Определены в ходе выполнения комплексных кадастровых работ			Метод определения координат	Формулы, примененные для расчета средней квадратической погрешности определения координат характерных точек (Mt), м, с подставленными в такие формулы значениями и итоговые (вычисленные) значения Mt, м	
	координаты, м		Радиус, м	координаты, м		Радиус, м			
	X	Y	R	X	Y	R			
1	2	3	4	5	6	7	8	9	
н221О	—	—	—	390 757,59	1 382 473,84	—	Метод спутниковых геодезических измерений (определений)	$\sqrt{(0,06^2 + 0,08^2)}$	
н222О	—	—	—	390 759,79	1 382 476,91	—			
н223О	—	—	—	390 756,11	1 382 479,54	—			
н224О	—	—	—	390 753,92	1 382 476,47	—			
н221О	—	—	—	390 757,59	1 382 473,84	—			
н221О	—	—	—	390 757,59	1 382 473,84	—			

2. Сведения о характеристиках объекта недвижимости с кадастровым номером 63:01:0241004:878 :

№ п/п	Наименование характеристики	Значение характеристики
1	2	3
1.	Вид объекта недвижимости	Здание
2.	Ранее присвоенный государственный учетный номер (инвентарный) здания, сооружения, объекта незавершенного строительства	—
3.	Кадастровый номер земельного участка (земельных участков), в границах которого (которых) расположены здание, сооружение, объект незавершенного строительства	—
4.	Уникальный учетный номер кадастрового квартала, в границах которого расположены здание, сооружение, объект незавершенного строительства	63:01:0241004

1	2	3
5.	Адрес здания, сооружения, объекта незавершенного строительства	443077, Российская Федерация, Самарская область, Самара г, Победы ул, зд. 132А, строен 1
5.1.	Сведения о местоположении здания, сооружения, объекта незавершенного строительства (при отсутствии адреса) в структурированном в соответствии с федеральной информационной адресной системой виде	—
5.2.	Дополнительные сведения о местоположении	—
6.	Иные сведения	—

3. Пояснения к сведениям об объекте недвижимости с кадастровым номером 63:01:0241004:878 :

1.	—
----	---

1. Сведения о характерных точках контура объекта недвижимости с кадастровым номером 63:01:0241004:641 :

Система координат	<u>МСК-63, зона 1</u>	Зона №	<u>1</u>
-------------------	-----------------------	--------	----------

Обозначение характерных точек границ	Содержатся в Едином государственном реестре недвижимости			Определены в ходе выполнения комплексных кадастровых работ			Метод определения координат	Формулы, примененные для расчета средней квадратической погрешности определения координат характерных точек (Mt), м, с подставленными в такие формулы значениями и итоговые (вычисленные) значения Mt, м
	координаты, м		Радиус, м	координаты, м		Радиус, м		
	X	Y	R	X	Y	R		
1	2	3	4	5	6	7	8	9
н2250	—	—	—	390 953,46	1 382 417,16	—	Метод спутниковых геодезических измерений (определений)	$\sqrt{(0,06^2 + 0,08^2)}$
н2260	—	—	—	390 956,73	1 382 421,68	—		
н2270	—	—	—	390 953,97	1 382 423,67	—		
н2280	—	—	—	390 950,70	1 382 419,15	—		
н2250	—	—	—	390 953,46	1 382 417,16	—		

2. Сведения о характеристиках объекта недвижимости с кадастровым номером 63:01:0241004:641 :

№ п/п	Наименование характеристики	Значение характеристики
1	2	3
1.	Вид объекта недвижимости	Здание

1	2	3
2.	Ранее присвоенный государственный учетный номер (инвентарный) здания, сооружения, объекта незавершенного строительства	—
3.	Кадастровый номер земельного участка (земельных участков), в границах которого (которых) расположены здание, сооружение, объект незавершенного строительства	—
4.	Уникальный учетный номер кадастрового квартала, в границах которого расположены здание, сооружение, объект незавершенного строительства	63:01:0241004
5.	Адрес здания, сооружения, объекта незавершенного строительства	—
5.1.	Сведения о местоположении здания, сооружения, объекта незавершенного строительства (при отсутствии адреса) в структурированном в соответствии с федеральной информационной адресной системой виде	Российская Федерация, Самарская область, Самара г, Юбилейная ул, д. 28
5.2.	Дополнительные сведения о местоположении	—
6.	Иные сведения	—
3. Пояснения к сведениям об объекте недвижимости с кадастровым номером <u>63:01:0241004:641</u> :		
1.		—

**Сведения о зданиях, сооружениях, объектах незавершенного строительства,
необходимые для исправления реестровых ошибок в сведениях об описании их местоположения**

1. Сведения о характерных точках контура _____
 вид объекта недвижимости (здание, сооружение, объект незавершенного строительства)
 с кадастровым номером _____ :

Система координат _____ Зона № _____

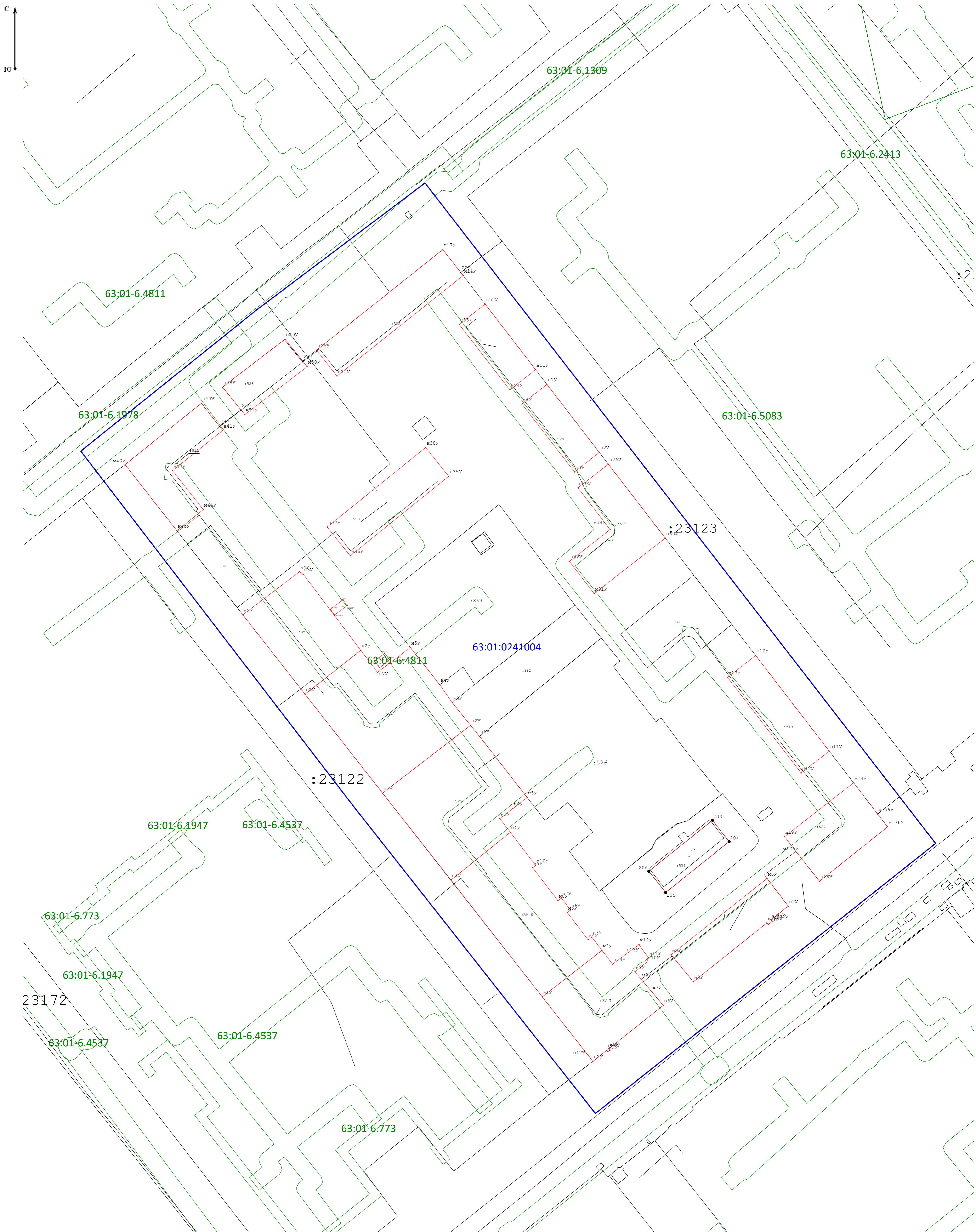
Обозначение характерных точек границ	Содержатся в Едином государственном реестре недвижимости			Определены в ходе выполнения комплексных кадастровых работ			Метод определения координат	Формулы, примененные для расчета средней квадратической погрешности определения координат характерных точек (Mt), м, с подставленными в такие формулы значениями и итоговые (вычисленные) значения Mt, м
	координаты, м		Радиус, м	координаты, м		Радиус, м		
	X	Y	R	X	Y	R		
1	2	3	4	5	6	7	8	9

2. Иные сведения об объекте недвижимости с кадастровым номером _____ :










1. _____


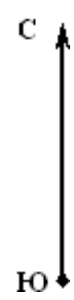
3. Пояснения к сведениям об объекте недвижимости с кадастровым номером _____ :

1. _____



Условные обозначения:

-  - Прекращающая существование точка, сведения о которой позволяют однозначно определить ее местоположение
-  - Существующая точка, имеющиеся в ГКН сведения о которой позволяют однозначно определить ее местоположение
-  - Существующая часть границы, имеющиеся в ГКН сведения о которой достаточны для определения ее местоположения
-  - Новая образованная часть границы, сведения о которой достаточны для определения ее местоположения
-  - Обозначение новых характерных точек границ земельных участков
-  - Обозначение характерных точек границ земельных участков и объектов капитального строительства прекращающих свое существование
-  - Номера земельных участков и объектов капитального строительства в кадастровом квартале
-  - Граница кадастрового квартала
-  - Обозначение номера кадастрового квартала



- Условные обозначения:**
- 5 - Прекращающая существование точка, сведения о которой позволяют однозначно определить ее местоположение
 - 7 - Существующая точка, имеющиеся в ГКН сведения о которой позволяют однозначно определить ее местоположение
 - - Существующая часть границы, имеющиеся в ГКН сведения о которой достаточны для определения ее местоположения
 - - вновь образованная часть границы, сведения о которой достаточны для определения ее местоположения
 - н154У - Обозначение новых характерных точек границ земельных участков
 - 41 - Обозначение характерных точек границ земельных участков и объектов капитального строительства прекращающих свое существование
 - : 1092 - Номера земельных участков и объектов капитального строительства в кадастровом квартале
 - - Граница кадастрового квартала
 - 63:03:0212019 - Обозначение номера кадастрового квартала
 - △ - Пункт государственной геодезической сети
 - - Направления геодезических построений при создании съемочного обоснования
 - - Направления геодезических построений при определении координат характерных точек границ земельного участка