

КАРТА-ПЛАН ТЕРРИТОРИИ

Пояснительная записка

1. Сведения о территории выполнения комплексных кадастровых работ:

Самарская обл., г. Самара, Железнодорожный р-н

(наименование субъекта Российской Федерации, муниципального образования, населенного пункта, уникальные учетные номера кадастровых кварталов, иные сведения, позволяющие определить местоположение территории, на которой выполняются комплексные кадастровые работы, например, наименование садоводческого или огороднического некоммерческого товарищества, гаражного кооператива, элемента планировочной структуры)

2. Основания выполнения комплексных кадастровых работ:

Наименование, дата и номер документа, на основании которого выполняются комплексные кадастровые работы:

Соглашение о предоставлении из федерального бюджета субсидий, в том числе грантов в форме субсидий, юридическим лицам, индивидуальным предпринимателям, а также физическим лицам № 321-20-2025-002 от 30 января 2025 г., выдан Органом государственной власти

3. Дата подготовки карты-плана территории: 26 ноября 2025 г.

4. Сведения о заказчике(ах) комплексных кадастровых работ:

В отношении юридического лица, органа местного самоуправления муниципального района, муниципального округа или городского округа либо уполномоченного исполнительного органа государственной власти субъекта Российской Федерации:

полное или сокращенное (в случае, если имеется) наименование: Федеральное государственное учреждение ФЕДЕРАЛЬНАЯ СЛУЖБА ГОСУДАРСТВЕННОЙ РЕГИСТРАЦИИ, КАДАСТРА И КАРТОГРАФИИ

основной государственный регистрационный номер: 1047796940465

идентификационный номер налогоплательщика: 7706560536

В отношении физического лица или представителя физических или юридических лиц:

фамилия, имя, отчество (последнее - при наличии): —

страховой номер индивидуального лицевого счета в системе обязательного пенсионного страхования Российской Федерации (СНИЛС): —

Наименование и реквизиты документа, подтверждающие полномочия представителя заказчика(ов) комплексных кадастровых работ:

—

Адрес электронной почты (для направления уведомления о результатах внесения сведений в Единый государственный реестр недвижимости):

—

5. Сведения об исполнителе комплексных кадастровых работ:

Полное или сокращенное (в случае, если имеется) наименование и адрес юридического лица, с которым заключен государственный или муниципальный контракт либо договор подряда на выполнение комплексных кадастровых работ:

Филиал ППК "Роскадастр" "СВАГП", адрес: 443016, Самарская область г.о. Самара. вн. р-н Промышленный г. Самара, ул. Черемшанская, д. 89

Фамилия, имя, отчество кадастрового инженера (последнее - при наличии): *Игонина Елена Александровна*

и основной государственный регистрационный номер кадастрового инженера индивидуального предпринимателя (ОГРНИП): *-*

Страховой номер индивидуального лицевого счета в системе обязательного пенсионного страхования Российской Федерации (СНИЛС) кадастрового инженера: *136-695-894-20*

Уникальный реестровый номер кадастрового инженера в реестре саморегулируемой организации кадастровых инженеров и дата внесения сведений о физическом лице в такой реестр: *2113, 19 августа 2019 г.*

Полное или (в случае, если имеется) сокращенное наименование саморегулируемой организации кадастровых инженеров, членом которой является кадастровый инженер: *Балтийское объединение кадастровых инженеров*

Контактный телефон: *8 (846) 951-92-77*

Почтовый адрес и адрес электронной почты, по которым осуществляется связь с кадастровым инженером: *443035, Самарская обл., г. Самара, ул. Минская, д. 27, кв. 77, kkr@svagp.ru*

6. Перечень документов, использованных при подготовке карты-плана территории:

| № п/п | Реквизиты документа | | | | |
|-------|--|--------------------|------------------|--|---------------|
| | Вид | Дата | Номер | Наименование | Иные сведения |
| 1 | 2 | 3 | 4 | 5 | 6 |
| 1 | Документы градостроительного зонирования (Правила землепользования и застройки), выдан: Органом государственной власти | 26 апреля 2001 г. | 61 | Градостроительные регламенты | — |
| 2 | Иные акты органов государственной власти или органов местного самоуправления, выдан: Органом государственной власти | 22 апреля 2025 г. | 170-11375/2025-В | ВЫПИСКА о пунктах государственной геодезической сети, государственной нивелирной сети, государственной гравиметрической сети и геодезических сетей специального назначения на бумажном носителе и в электронном виде | — |
| 3 | Иные документы | 16 октября 2025 г. | 06-20/0803 | ДЭЗ | — |
| 4 | Иные документы | 22 октября 2025 г. | 06-20/0834 | Не найденные | — |
| 5 | Иные документы | 29 октября 2025 г. | 06-20/0853 | Аренда | — |
| 6 | Иные документы | 23 ноября 2025 г. | 06-20/1000 | Аренда | — |
| 7 | Иные документы | 24 ноября 2025 г. | 06-20/1008 | ОКС в ОМС | — |

| 1 | 2 | 3 | 4 | 5 | 6 |
|---|----------------|-------------------|------------|-----|---|
| 8 | Иные документы | 26 ноября 2025 г. | 06-20/1044 | ДЭЗ | — |

7. Пояснения к карте-плану территории:

Основания выполнения комплексных кадастровых работ

Комплексные кадастровые работы в кадастровом квартале 63:01:0110007 на территории Самарская область, г. Самара выполняются на основании «Соглашения о предоставлении из федерального бюджета субсидий, в том числе грантов в форме субсидий, юридическим лицам, индивидуальным предпринимателям, а также физическим лицам № 321-20-2025-002 от 30.01.2025 г.» Карта план территории (далее - КПТ) подготовлен на основании кадастрового плана территории от 21 ноября 2025 № КУВИ-001/2025-212620380, выданного Филиалом публично-правовой компании "Роскадастр" по Самарской области.

В КПТ от 21 ноября 2025 № КУВИ-001/2025-212620380 кадастрового квартала 63:01:0110007 содержатся сведения о 58 земельных участках, из них 22 объектов исключены из комплексных кадастровых работ, и 22 объектов капитального строительства, из которых 0 объектов также исключены из комплексных кадастровых работ, т.к. сведения Единого государственного реестра недвижимости о них соответствуют установленным на основании Федерального закона от 13 июля 2015 года N 218-ФЗ "О государственной регистрации недвижимости" требованиям к описанию местоположения границ контура.

Согласно «Плану-графика Ганта» всего объектов недвижимости 91: ОН без границ 69, из них ЗУ без границ 41 и ОКС без границ 28. По КПТ от 21 ноября 2025 № КУВИ-001/2025-212620380 всего объектов недвижимости 80: ОН без границ 29, из них ЗУ без границ 6 и ОКС без границ 23.

На земельные участки с кадастровыми номерами 63:01:0110007:509, 63:01:0110007:536, 63:01:0110007:516, 63:01:0110007:513, 63:01:0110007:532, 63:01:0110007:535, 63:01:0110007:528, 63:01:0110007:526, 63:01:0110007:525, 63:01:0110007:507, 63:01:0110007:502, 63:01:0110007:505, 63:01:0110007:514, 63:01:0110007:533, 63:01:0110007:531, 63:01:0110007:503, 63:01:0110007:530, 63:01:0110007:500, 63:01:0110007:527, 63:01:0110007:510, 63:01:0110007:501, 63:01:0110007:508, 63:01:0110007:515, 63:01:0110007:534, 63:01:0110007:504 в Едином государственном реестре недвижимости отсутствуют сведения о правообладателях данных объектов, как о зарегистрированных правах, так и о правах, возникающих в силу федерального закона для подтверждения об отсутствии зарегистрированной аренды было подготовлено и направлено письмо в Департамент градостроительства городского округа Самара № 06-20/0853 от 29.10.2025 и № 06-20/1000 от 23.11.2025

Письмо направлено в Департамент градостроительства городского округа Самара «О снятии декларированных земельных участков, дублирующих участков» № 06-20/0803 от 16.10.2025 и №06-20/1044 от 26.11.2025

Письмо направлено в администрацию Железнодорожного внутригородского района городского округа Самара «О снятии с кадастрового учёта дублирующийся объектов капитального строительства» № 06-20/1008 от 24.11.2025

Земельный участок с кадастровым номером 63:01:0110007:1526 уточнить не можем так как предоставлена доля в земельном участке под МКД со встроенным помещением аптеки. Земельный участок под МКД с кадастровым номером 63:01:0110007:524 стоит в уточнённых границах, собственник земельного участка 63:01:0110007:1526 уведомлён, что границы его не будут уточнены.

Земельные участки, сведения которых дублируют сведения участков содержащихся в ЕГРН:

- 63:01:0110007:506 Возможно дубль к ЗУ 63:01:0110007:511;
- 63:01:0110007:543 Возможно дубль к ЗУ 63:01:0110007:2005;
- 63:01:0110007:523 Возможно дубль к ЗУ 63:01:0110007:2003;
- 63:01:0110007:541 Возможно дубль к ЗУ 63:01:0110007:2002;

63:01:0110007:540 Возможно дубль к ЗУ 63:01:0110007:524;
63:01:0110007:520 Возможно дубль к ЗУ 63:01:0110007:1525;
63:01:0110007:529 Возможно дубль к ЗУ 63:01:0110007:551;
63:01:0110007:542 Возможно дубль к ЗУ 63:01:0110007:1

ОКСы, сведения которых дублируют сведения участков содержащихся в ЕГРН:

63:01:0110007:554 Возможно дубль ОКС 63:01:0110007:568

ОКСы, добавленные из другого кадастрового квартала, фактически расположенные в пределах кадастрового квартала 63:01:0110007 - 63:01:0117001:688, 63:01:0117001:563.

Кадастровый квартал 63:01:0110007 пересекают охранные зоны, зоны с особыми условиями использования территории:

63:01-6.3455 - Охранная зона существующей газораспределительной сети "Газопровод низкого давления по ул. Мориса Тореза от ул. Мяги до Дзержинского (1 проезд) 2 паспорта";

63:01-6.4069 - Охранная зона существующей газораспределительной сети "Газопровод низкого давления кв. 370 Партизанская 80, 78 б. Дзержинского 1, 3. М. Тореза 37. Мяги 17";

63:01-6.4753 - Охранная зона тепловых сетей: «Технологический комплекс «ТС-369-22»;

63:01-6.4186 - Охранная зона существующей газораспределительной сети "Газопровод низкого давления по ул. Мяги 13, 15, 15 а";

63:01-6.386 - Охранная зона ВЛ-110 кВ"Мяги-1,2";

63:01-6.5606 - Охранная зона существующей газораспределительной сети "Газопровод низкого давления по ул. Мяги 13, 15, 15 а";

63:01-6.5711 - Публичный сервитут для размещения тепломагистрали № 3 от СТЭЦ (кадастровый номер 63:01:0000000:24879);

63:01-6.4306 - Охранная зона существующей газораспределительной сети "Газопровод низкого давления кв. 370 ул. Мяги 9";

63:01-6.4313 - Охранная зона существующей газораспределительной сети: "Газопровод низкого давления кв 370 по Мяги 4, 5, 7, 11; ул. Дзержинского 9, 9а"

Сведения об уточняемых земельных участках

В результате выполнения комплексных кадастровых работ проведено уточнение местоположения границ 6 земельных участков с кадастровыми номерами: 63:01:0110007:537, 63:01:0110007:539, 63:01:0110007:521, 63:01:0110007:517, 63:01:0110007:519, 63:01:0110007:518.

Уточняемые земельные участки расположены в границах территориальной зоны Ж1 «Зона застройки индивидуальными жилыми домами и домами блокированной застройки»; Сх2 «Зона объектов сельскохозяйственного назначения»; ОД «Многофункциональная общественно-деловая зона». Согласно Правилам землепользования и застройки городского округа Самара Самарской области, утвержденных Решением Думы городского округа Самара Самарской области от 26.08.2001 года № 61 "Об утверждении Правила Землепользования и Застройки городского округа Самара Самарской области" предельный минимальный размер земельного участка установлен и для земельных участков с видом разрешенного использования «Для ведения личного подсобного хозяйства (приусадебный земельный участок)» на данной территории составляет – 500 кв.м., максимальный размер не установлен. Предельный минимальный размер земельного участка установлен и для земельных участков с видом разрешенного использования «Зона объектов сельскохозяйственного назначения» на данной территории составляет – 1000 кв.м., максимальный размер не установлен. Предельный минимальный размер земельного участка установлен и для земельных участков с видом разрешенного использования «Многофункциональная общественно-деловая зона» на данной территории составляет – 100 кв.м., максимальный размер не установлен.

Площадь 2 уточняемых земельных участков с кадастровыми номерами: 63:01:0110007:519, 63:01:0110007:517 отличаются от сведений, которые содержатся в ЕГРН не более чем на 10%.

Описание местоположения здания, сооружения, объекта незавершенного строительства на земельном участке

В результате выполнения комплексных кадастровых работ было уточнено - 23 объекта капитального строительства, с кадастровыми номерами:
 63:01:0110007:1528, 63:01:0110007:1529, 63:01:0110007:1530, 63:01:0110007:1555
 63:01:0110007:1556, 63:01:0110007:1558, 63:01:0110007:561, 63:01:0110007:565
 63:01:0110007:562, 63:01:0110007:560, 63:01:0110007:557, 63:01:0110007:568
 63:01:0110007:558, 63:01:0110007:559, 63:01:0110007:566, 63:01:0110007:569
 63:01:0110007:556, 63:01:0110007:570, 63:01:0110007:555, 63:01:0110007:567
 63:01:0110007:564, 63:01:0117001:688, 63:01:0117001:563

Сведения о пунктах геодезической сети и средствах измерений

1. Сведения о пунктах геодезической сети:

| № п/п | Вид геодезической сети | Название пункта геодезической сети и тип знака | Система координат пункта геодезической сети | Координаты пункта, м | | Дата обследования 22 мая 2025 г. | | |
|-------|--|--|---|----------------------|--------------|----------------------------------|---------------|---------------------|
| | | | | | | Сведения о состоянии | | |
| | | | | | | наружного знака пункта | центра пункта | марки центра пункта |
| 1 | 2 | 3 | 4 | 5 | 6 | 7 | 8 | 9 |
| 1 | Астрономогеодезическая сеть 2 класса (ГГС - 2 класса). 2 класс | ТЭЦ, геознак на зд., 2.000 м, 98, б/№, сигнал | МСК-63, зона 1 | 388 178,00 | 1 384 029,07 | Сохранился | Сохранился | Сохранился |
| 2 | Геодезическая сеть сгущения 4 класса (ГГС - 4 класса). 4 класс | Сухая Самарка, сигн., 25.000 м, 46, б/№, сигнал | | 381 910,80 | 1 368 163,62 | | | |
| 3 | Астрономогеодезическая сеть 2 класса (ГГС - 2 класса). 2 класс | Степан Разин, геознак на зд., 7.000 м, 98, б/№, сигнал | | 412 480,73 | 1 336 787,03 | | | |

2. Сведения об использованных средствах измерений:

| № п/п | Наименование и обозначение типа средства измерений - прибора (инструмента, аппаратуры) | Заводской или серийный номер средства измерений | Реквизиты свидетельства о поверке прибора (инструмента, аппаратуры) и (или) срок действия поверки |
|-------|--|---|---|
| 1 | 2 | 3 | 4 |
| 1 | Аппаратура геодезическая спутниковая PrinCe i80 Pro | 4359807 | С-ЕВЕ/14-03-2025/417168781 от 14.03.2025 г. до 13.03.2026 г. |
| 2 | Аппаратура геодезическая спутниковая PrinCe i80 Pro | 4359816 | С-ЕВЕ/14-03-2025/417168775 от 14.03.2025 г. до 13.03.2026 г. |

Сведения об уточняемых земельных участках

1. Сведения о характерных точках границ уточняемого земельного участка с кадастровым номером 63:01:0110007:537 :
 Система координат МСК-63, зона 1 Зона № 1

| Обозначение характерных точек границ | Координаты, м | | | | Метод определения координат | Формулы, примененные для расчета средней квадратической погрешности определения координат характерных точек границ (Mt), с подставленными в такие формулы значениями и итоговые (вычисленные) значения Mt, м | Описание закрепления точки |
|--------------------------------------|--|---|--|--------------|---|--|----------------------------|
| | содержатся в Едином государственном реестре недвижимости | | определены в результате выполнения комплексных кадастровых работ | | | | |
| | X | Y | X | Y | | | |
| 1 | 2 | 3 | 4 | 5 | 6 | 7 | 8 |
| н5У | — | — | 387 396,26 | 1 376 215,14 | Метод спутниковых геодезических измерений (определений) | $\sqrt{(0,06^2 + 0,08^2)} = 0,10$ | — |
| н6У | — | — | 387 401,33 | 1 376 293,54 | | | |
| н7У | — | — | 387 354,22 | 1 376 296,12 | | | |
| н8У | — | — | 387 348,68 | 1 376 218,91 | | | |
| н5У | — | — | 387 396,26 | 1 376 215,14 | | | |

2. Сведения о частях границ уточняемого земельного участка с кадастровым номером 63:01:0110007:537 :

| Обозначение части границ | | Горизонтальное проложение (S), м | Описание прохождения части границ | Сведения о согласовании местоположения границ (согласовано/спорное) |
|--------------------------|-------|----------------------------------|-----------------------------------|---|
| от т. | до т. | | | |
| 1 | 2 | 3 | 4 | 5 |
| н5У | н6У | 78,56 | — | согласовано |
| н6У | н7У | 47,18 | | |
| н7У | н8У | 77,41 | | |
| н8У | н5У | 47,73 | | |

3. Сведения о характеристиках уточняемого земельного участка с кадастровым номером 63:01:0110007:537 :

| № п/п | Наименование характеристики земельного участка | Значение характеристики |
|-------|--|-------------------------|
| 1 | 2 | 3 |
| 1 | 2 | 3 |

| 1 | 2 | 3 |
|---|--|--|
| 1. | Адрес земельного участка | — |
| 1.1. | Сведения о местоположении земельного участка (при отсутствии адреса) в структурированном в соответствии с федеральной информационной адресной системой виде | Российская Федерация, Самарская область, Самара г, Железнодорожный р-н, Мяги ул, д 9 |
| 1.2. | Дополнительные сведения о местоположении земельного участка | — |
| 2. | Площадь земельного участка ± величина погрешности определения (вычисления) площади ($P \pm \Delta P$), м ² | 3 701 ± 21,00 |
| 3. | Формула, примененная для вычисления предельной погрешности определения площади земельного участка, с подставленными значениями и итоговые (вычисленные) значения | $3,5 * 0,10 * \sqrt{(3\ 701)} = 21$ |
| 4. | Площадь земельного участка согласно сведениям Единого государственного реестра недвижимости (Ркад), м ² | 3 700,00 |
| 5. | Оценка расхождения P и Ркад ($P - P_{кад}$), м ² | 1 |
| 6. | Предельный минимальный и максимальный размеры земельного участка (Рмин и Рмакс), м ² | — — |
| 7. | Вид (виды) разрешенного использования | Жилая постройка (многоэтажная застройка) |
| 7.1. | Дополнительные сведения об использовании земельного участка | — |
| 8. | Кадастровый или иной государственный учетный номер (инвентарный) здания, сооружения, объекта незавершенного строительства, расположенного на земельном участке | 63:01:0110007:568 |
| 9. | Сведения о земельных участках (землях общего пользования, территории общего пользования), посредством которых обеспечивается доступ | Земли (земельные участки) общего пользования |
| 10. | Иные сведения | — |
| 4. Пояснения к сведениям об уточняемом земельном участке с кадастровым номером | | 63:01:0110007:537 : |
| 1. | — | — |

1. Сведения о характерных точках границ уточняемого земельного участка с кадастровым номером 63:01:0110007:539 :
 Система координат МСК-63, зона 1 Зона № 1

| Обозначение характерных точек границ | Координаты, м | | | | Метод определения координат | Формулы, примененные для расчета средней квадратической погрешности определения координат характерных точек границ (Mt), с подставленными в такие формулы значениями и итоговые (вычисленные) значения Mt, м | Описание закрепления точки |
|--------------------------------------|--|---|--|--------------|---|--|----------------------------|
| | содержатся в Едином государственном реестре недвижимости | | определены в результате выполнения комплексных кадастровых работ | | | | |
| | X | Y | X | Y | | | |
| 1 | 2 | 3 | 4 | 5 | 6 | 7 | 8 |
| н1У | — | — | 387 737,69 | 1 376 294,87 | Метод спутниковых геодезических измерений (определений) | $\sqrt{(0,06^2 + 0,08^2)} = 0,10$ | — |
| н189У | — | — | 387 733,73 | 1 376 295,20 | | | |
| н2У | — | — | 387 660,62 | 1 376 299,64 | | | |
| н3У | — | — | 387 660,01 | 1 376 285,24 | | | |
| н4У | — | — | 387 736,96 | 1 376 282,03 | | | |
| н1У | — | — | 387 737,69 | 1 376 294,87 | | | |

2. Сведения о частях границ уточняемого земельного участка с кадастровым номером 63:01:0110007:539 :

| Обозначение части границ | | Горизонтальное проложение (S), м | Описание прохождения части границ | Сведения о согласовании местоположения границ (согласовано/спорное) |
|--------------------------|-------|----------------------------------|-----------------------------------|---|
| от т. | до т. | | | |
| 1 | 2 | 3 | 4 | 5 |
| н1У | н189У | 3,97 | — | согласовано |
| н189У | н2У | 73,24 | | |
| н2У | н3У | 14,41 | | |
| н3У | н4У | 77,02 | | |
| н4У | н1У | 12,86 | | |

3. Сведения о характеристиках уточняемого земельного участка с кадастровым номером 63:01:0110007:539 :

| № п/п | Наименование характеристики земельного участка | Значение характеристики |
|-------|--|-------------------------|
| 1 | 2 | 3 |
| 1 | 2 | 3 |

| 1 | 2 | 3 |
|---|--|--|
| 1. | Адрес земельного участка | — |
| 1.1. | Сведения о местоположении земельного участка (при отсутствии адреса) в структурированном в соответствии с федеральной информационной адресной системой виде | Российская Федерация, Самарская область, Самара г, Железнодорожный р-н, Дзержинского ул, з/у 1 |
| 1.2. | Дополнительные сведения о местоположении земельного участка | — |
| 2. | Площадь земельного участка ± величина погрешности определения (вычисления) площади ($P \pm \Delta P$), м ² | 1 055 ± 11,00 |
| 3. | Формула, примененная для вычисления предельной погрешности определения площади земельного участка, с подставленными значениями и итоговые (вычисленные) значения | $3,5*0,10*\sqrt{(1\ 055)} = 11$ |
| 4. | Площадь земельного участка согласно сведениям Единого государственного реестра недвижимости (Ркад), м ² | 1 052,00 |
| 5. | Оценка расхождения Р и Ркад ($P - P_{кад}$), м ² | 3 |
| 6. | Предельный минимальный и максимальный размеры земельного участка (Рмин и Рмакс), м ² | — — |
| 7. | Вид (виды) разрешенного использования | Жилой дом (многоэтажная застройка) |
| 7.1. | Дополнительные сведения об использовании земельного участка | — |
| 8. | Кадастровый или иной государственный учетный номер (инвентарный) здания, сооружения, объекта незавершенного строительства, расположенного на земельном участке | 63:01:0110007:567 |
| 9. | Сведения о земельных участках (землях общего пользования, территории общего пользования), посредством которых обеспечивается доступ | Земли (земельные участки) общего пользования |
| 10. | Иные сведения | — |
| 4. Пояснения к сведениям об уточняемом земельном участке с кадастровым номером | | 63:01:0110007:539 : |
| 1. | — | — |

1. Сведения о характерных точках границ уточняемого земельного участка с кадастровым номером 63:01:0110007:521 :
 Система координат МСК-63, зона 1 Зона № 1

| Обозначение характерных точек границ | Координаты, м | | | | Метод определения координат | Формулы, примененные для расчета средней квадратической погрешности определения координат характерных точек границ (Mt), с подставленными в такие формулы значениями и итоговые (вычисленные) значения Mt, м | Описание закрепления точки |
|--------------------------------------|--|---|--|--------------|---|--|----------------------------|
| | содержатся в Едином государственном реестре недвижимости | | определены в результате выполнения комплексных кадастровых работ | | | | |
| | X | Y | X | Y | | | |
| 1 | 2 | 3 | 4 | 5 | 6 | 7 | 8 |
| н9У | — | — | 387 546,10 | 1 376 202,67 | Метод спутниковых геодезических измерений (определений) | $\sqrt{(0,06^2 + 0,08^2)} = 0,10$ | — |
| н10У | — | — | 387 550,93 | 1 376 264,59 | | | |
| н11У | — | — | 387 535,44 | 1 376 265,80 | | | |
| н12У | — | — | 387 530,62 | 1 376 203,94 | | | |
| н9У | — | — | 387 546,10 | 1 376 202,67 | | | |

2. Сведения о частях границ уточняемого земельного участка с кадастровым номером 63:01:0110007:521 :

| Обозначение части границ | | Горизонтальное проложение (S), м | Описание прохождения части границ | Сведения о согласовании местоположения границ (согласовано/спорное) |
|--------------------------|-------|----------------------------------|-----------------------------------|---|
| от т. | до т. | | | |
| 1 | 2 | 3 | 4 | 5 |
| н9У | н10У | 62,11 | — | согласовано |
| н10У | н11У | 15,54 | | |
| н11У | н12У | 62,05 | | |
| н12У | н9У | 15,53 | | |

3. Сведения о характеристиках уточняемого земельного участка с кадастровым номером 63:01:0110007:521 :

| № п/п | Наименование характеристики земельного участка | Значение характеристики |
|-------|--|-------------------------|
| 1 | 2 | 3 |
| 1 | 2 | 3 |

| 1 | 2 | 3 |
|---|--|---|
| 1. | Адрес земельного участка | — |
| 1.1. | Сведения о местоположении земельного участка (при отсутствии адреса) в структурированном в соответствии с федеральной информационной адресной системой виде | Российская Федерация, Самарская область, Самара г, Железнодорожный р-н, Мяги ул, д 15, строен А |
| 1.2. | Дополнительные сведения о местоположении земельного участка | — |
| 2. | Площадь земельного участка ± величина погрешности определения (вычисления) площади ($P \pm \Delta P$), м ² | 964 ± 11,00 |
| 3. | Формула, примененная для вычисления предельной погрешности определения площади земельного участка, с подставленными значениями и итоговые (вычисленные) значения | $3,5*0,10*\sqrt{(964)} = 11$ |
| 4. | Площадь земельного участка согласно сведениям Единого государственного реестра недвижимости (Ркад), м ² | 964,00 |
| 5. | Оценка расхождения Р и Ркад ($P - P_{кад}$), м ² | 0 |
| 6. | Предельный минимальный и максимальный размеры земельного участка (Рмин и Рмакс), м ² | — — |
| 7. | Вид (виды) разрешенного использования | Жилой дом (многоэтажная застройка) |
| 7.1. | Дополнительные сведения об использовании земельного участка | — |
| 8. | Кадастровый или иной государственный учетный номер (инвентарный) здания, сооружения, объекта незавершенного строительства, расположенного на земельном участке | 63:01:0110007:562 |
| 9. | Сведения о земельных участках (землях общего пользования, территории общего пользования), посредством которых обеспечивается доступ | Земли (земельные участки) общего пользования |
| 10. | Иные сведения | — |
| 4. Пояснения к сведениям об уточняемом земельном участке с кадастровым номером | | 63:01:0110007:521 : |
| 1. | — | — |

1. Сведения о характерных точках границ уточняемого земельного участка с кадастровым номером 63:01:0110007:517 :
 Система координат МСК-63, зона 1 Зона № 1

| Обозначение характерных точек границ | Координаты, м | | | | Метод определения координат | Формулы, примененные для расчета средней квадратической погрешности определения координат характерных точек границ (Mt), с подставленными в такие формулы значениями и итоговые (вычисленные) значения Mt, м | Описание закрепления точки |
|--------------------------------------|--|---|--|--------------|---|--|----------------------------|
| | содержатся в Едином государственном реестре недвижимости | | определены в результате выполнения комплексных кадастровых работ | | | | |
| | X | Y | X | Y | | | |
| 1 | 2 | 3 | 4 | 5 | 6 | 7 | 8 |
| н13У | — | — | 387 284,39 | 1 376 231,26 | Метод спутниковых геодезических измерений (определений) | $\sqrt{(0,06^2 + 0,08^2)} = 0,10$ | — |
| н14У | — | — | 387 288,77 | 1 376 300,50 | | | |
| н15У | — | — | 387 275,26 | 1 376 301,25 | | | |
| н16У | — | — | 387 270,56 | 1 376 232,14 | | | |
| н13У | — | — | 387 284,39 | 1 376 231,26 | | | |

2. Сведения о частях границ уточняемого земельного участка с кадастровым номером 63:01:0110007:517 :

| Обозначение части границ | | Горизонтальное проложение (S), м | Описание прохождения части границ | Сведения о согласовании местоположения границ (согласовано/спорное) |
|--------------------------|-------|----------------------------------|-----------------------------------|---|
| от т. | до т. | | | |
| 1 | 2 | 3 | 4 | 5 |
| н13У | н14У | 69,38 | — | согласовано |
| н14У | н15У | 13,53 | | |
| н15У | н16У | 69,27 | | |
| н16У | н13У | 13,86 | | |

3. Сведения о характеристиках уточняемого земельного участка с кадастровым номером 63:01:0110007:517 :

| № п/п | Наименование характеристики земельного участка | Значение характеристики |
|-------|--|-------------------------|
| 1 | 2 | 3 |
| 1 | | |

| 1 | 2 | 3 |
|---|--|---|
| 1. | Адрес земельного участка | — |
| 1.1. | Сведения о местоположении земельного участка (при отсутствии адреса) в структурированном в соответствии с федеральной информационной адресной системой виде | Российская Федерация, Самарская область, Самара г, Железнодорожный р-н, Мяги ул, д. 5 |
| 1.2. | Дополнительные сведения о местоположении земельного участка | — |
| 2. | Площадь земельного участка ± величина погрешности определения (вычисления) площади ($P \pm \Delta P$), м ² | 949 ± 11,00 |
| 3. | Формула, примененная для вычисления предельной погрешности определения площади земельного участка, с подставленными значениями и итоговые (вычисленные) значения | $3,5*0,10*\sqrt{(949)} = 11$ |
| 4. | Площадь земельного участка согласно сведениям Единого государственного реестра недвижимости (Ркад), м ² | 863,00 |
| 5. | Оценка расхождения Р и Ркад ($P - P_{кад}$), м ² | 86 |
| 6. | Предельный минимальный и максимальный размеры земельного участка (Рмин и Рмакс), м ² | — — |
| 7. | Вид (виды) разрешенного использования | Жилой дом (многоэтажная застройка) |
| 7.1. | Дополнительные сведения об использовании земельного участка | — |
| 8. | Кадастровый или иной государственный учетный номер (инвентарный) здания, сооружения, объекта незавершенного строительства, расположенного на земельном участке | 63:01:0110007:559 |
| 9. | Сведения о земельных участках (землях общего пользования, территории общего пользования), посредством которых обеспечивается доступ | Земли (земельные участки) общего пользования |
| 10. | Иные сведения | — |
| 4. Пояснения к сведениям об уточняемом земельном участке с кадастровым номером | | 63:01:0110007:517 : |
| 1. | — | — |

1. Сведения о характерных точках границ уточняемого земельного участка с кадастровым номером 63:01:0110007:519 :
 Система координат МСК-63, зона 1 Зона № 1

| Обозначение характерных точек границ | Координаты, м | | | | Метод определения координат | Формулы, примененные для расчета средней квадратической погрешности определения координат характерных точек границ (Mt), с подставленными в такие формулы значениями и итоговые (вычисленные) значения Mt, м | Описание закрепления точки |
|--------------------------------------|--|---|--|--------------|---|--|----------------------------|
| | содержатся в Едином государственном реестре недвижимости | | определены в результате выполнения комплексных кадастровых работ | | | | |
| | X | Y | X | Y | | | |
| 1 | 2 | 3 | 4 | 5 | 6 | 7 | 8 |
| н17У | — | — | 387 330,51 | 1 376 227,25 | Метод спутниковых геодезических измерений (определений) | $\sqrt{(0,06^2 + 0,08^2)} = 0,10$ | — |
| н18У | — | — | 387 335,20 | 1 376 297,72 | | | |
| н19У | — | — | 387 317,40 | 1 376 298,80 | | | |
| н20У | — | — | 387 312,72 | 1 376 228,44 | | | |
| н17У | — | — | 387 330,51 | 1 376 227,25 | | | |

2. Сведения о частях границ уточняемого земельного участка с кадастровым номером 63:01:0110007:519 :

| Обозначение части границ | | Горизонтальное проложение (S), м | Описание прохождения части границ | Сведения о согласовании местоположения границ (согласовано/спорное) |
|--------------------------|-------|----------------------------------|-----------------------------------|---|
| от т. | до т. | | | |
| 1 | 2 | 3 | 4 | 5 |
| н17У | н18У | 70,63 | — | согласовано |
| н18У | н19У | 17,83 | | |
| н19У | н20У | 70,52 | | |
| н20У | н17У | 17,83 | | |

3. Сведения о характеристиках уточняемого земельного участка с кадастровым номером 63:01:0110007:519 :

| № п/п | Наименование характеристики земельного участка | Значение характеристики |
|-------|--|-------------------------|
| 1 | 2 | 3 |
| 1 | 2 | 3 |

| 1 | 2 | 3 |
|---|--|---|
| 1. | Адрес земельного участка | — |
| 1.1. | Сведения о местоположении земельного участка (при отсутствии адреса) в структурированном в соответствии с федеральной информационной адресной системой виде | Российская Федерация, Самарская область, Самара г, Железнодорожный р-н, Мяги ул, д. 7 |
| 1.2. | Дополнительные сведения о местоположении земельного участка | — |
| 2. | Площадь земельного участка ± величина погрешности определения (вычисления) площади ($P \pm \Delta P$), м ² | 1 258 ± 12,00 |
| 3. | Формула, примененная для вычисления предельной погрешности определения площади земельного участка, с подставленными значениями и итоговые (вычисленные) значения | $3,5*0,10*\sqrt{(1\ 258)} = 12$ |
| 4. | Площадь земельного участка согласно сведениям Единого государственного реестра недвижимости (Ркад), м ² | 1 144,00 |
| 5. | Оценка расхождения Р и Ркад ($P - P_{кад}$), м ² | 114 |
| 6. | Предельный минимальный и максимальный размеры земельного участка ($P_{мин}$ и $P_{макс}$), м ² | — — |
| 7. | Вид (виды) разрешенного использования | Жилой дом (многоэтажная застройка) |
| 7.1. | Дополнительные сведения об использовании земельного участка | — |
| 8. | Кадастровый или иной государственный учетный номер (инвентарный) здания, сооружения, объекта незавершенного строительства, расположенного на земельном участке | 63:01:0110007:556 |
| 9. | Сведения о земельных участках (землях общего пользования, территории общего пользования), посредством которых обеспечивается доступ | Земли (земельные участки) общего пользования |
| 10. | Иные сведения | — |
| 4. Пояснения к сведениям об уточняемом земельном участке с кадастровым номером | | 63:01:0110007:519 : |
| 1. | — | — |

1. Сведения о характерных точках границ уточняемого земельного участка с кадастровым номером 63:01:0110007:518 :
 Система координат МСК-63, зона 1 Зона № 1

| Обозначение характерных точек границ | Координаты, м | | | | Метод определения координат | Формулы, примененные для расчета средней квадратической погрешности определения координат характерных точек границ (Mt), с подставленными в такие формулы значениями и итоговые (вычисленные) значения Mt, м | Описание закрепления точки |
|--------------------------------------|--|---|--|--------------|---|--|----------------------------|
| | содержатся в Едином государственном реестре недвижимости | | определены в результате выполнения комплексных кадастровых работ | | | | |
| | X | Y | X | Y | | | |
| 1 | 2 | 3 | 4 | 5 | 6 | 7 | 8 |
| н21У | — | — | 387 742,31 | 1 376 199,45 | Метод спутниковых геодезических измерений (определений) | $\sqrt{(0,06^2 + 0,08^2)} = 0,10$ | — |
| н22У | — | — | 387 746,65 | 1 376 274,45 | | | |
| н23У | — | — | 387 731,00 | 1 376 275,35 | | | |
| н24У | — | — | 387 727,12 | 1 376 200,23 | | | |
| н21У | — | — | 387 742,31 | 1 376 199,45 | | | |

2. Сведения о частях границ уточняемого земельного участка с кадастровым номером 63:01:0110007:518 :

| Обозначение части границ | | Горизонтальное проложение (S), м | Описание прохождения части границ | Сведения о согласовании местоположения границ (согласовано/спорное) |
|--------------------------|-------|----------------------------------|-----------------------------------|---|
| от т. | до т. | | | |
| 1 | 2 | 3 | 4 | 5 |
| н21У | н22У | 75,13 | — | согласовано |
| н22У | н23У | 15,68 | | |
| н23У | н24У | 75,22 | | |
| н24У | н21У | 15,21 | | |

3. Сведения о характеристиках уточняемого земельного участка с кадастровым номером 63:01:0110007:518 :

| № п/п | Наименование характеристики земельного участка | Значение характеристики |
|-------|--|-------------------------|
| 1 | 2 | 3 |
| 1 | 2 | 3 |

| 1 | 2 | 3 |
|---|--|--|
| 1. | Адрес земельного участка | — |
| 1.1. | Сведения о местоположении земельного участка (при отсутствии адреса) в структурированном в соответствии с федеральной информационной адресной системой виде | Российская Федерация, Самарская область, Самара г, Железнодорожный р-н, Мориса Тореза ул, д 37 |
| 1.2. | Дополнительные сведения о местоположении земельного участка | — |
| 2. | Площадь земельного участка ± величина погрешности определения (вычисления) площади ($P \pm \Delta P$), м ² | 1 161 ± 12,00 |
| 3. | Формула, примененная для вычисления предельной погрешности определения площади земельного участка, с подставленными значениями и итоговые (вычисленные) значения | $3,5*0,10*\sqrt{(1\ 161)} = 12$ |
| 4. | Площадь земельного участка согласно сведениям Единого государственного реестра недвижимости (Ркад), м ² | 1 161,00 |
| 5. | Оценка расхождения Р и Ркад ($P - P_{кад}$), м ² | 0 |
| 6. | Предельный минимальный и максимальный размеры земельного участка (Рмин и Рмакс), м ² | — — |
| 7. | Вид (виды) разрешенного использования | Жилой дом (многоэтажная застройка) |
| 7.1. | Дополнительные сведения об использовании земельного участка | — |
| 8. | Кадастровый или иной государственный учетный номер (инвентарный) здания, сооружения, объекта незавершенного строительства, расположенного на земельном участке | 63:01:0110007:569 |
| 9. | Сведения о земельных участках (землях общего пользования, территории общего пользования), посредством которых обеспечивается доступ | Земли (земельные участки) общего пользования |
| 10. | Иные сведения | — |
| 4. Пояснения к сведениям об уточняемом земельном участке с кадастровым номером | | 63:01:0110007:518 : |
| 1. | | — |

Сведения об образуемых земельных участках

1. Сведения о характерных точках границ образуемого земельного участка _____ :

_____ обозначение земельного участка

Система координат _____

Зона № _____

| Обозначение характерных точек границ | Координаты, м | | Метод определения координат | Формулы, примененные для расчета средней квадратической погрешности определения координат характерных точек границ (Mt), с подставленными в такие формулы значениями и итоговые (вычисленные) значения Mt, м | Описание закрепления точки |
|--------------------------------------|---------------|---|-----------------------------|--|----------------------------|
| | X | Y | | | |
| 1 | 2 | 3 | 4 | 5 | 6 |
| | | | | | |

2. Сведения о частях границ образуемого земельного участка _____ :

_____ обозначение земельного участка

| Обозначение части границ | | Горизонтальное проложение (S), м | Описание прохождения части границ | Сведения о согласовании местоположения границ (согласовано/спорное) |
|--------------------------|-------|----------------------------------|-----------------------------------|---|
| от т. | до т. | | | |
| 1 | 2 | 3 | 4 | 5 |
| | | | | |

3. Сведения о характеристиках образуемого земельного участка _____ :

_____ обозначение земельного участка

| № п/п | Наименование характеристики земельного участка | Значение характеристики |
|-------|---|-------------------------|
| 1 | 2 | 3 |
| 1. | Адрес земельного участка | |
| 1.1. | Сведения о местоположении земельного участка (при отсутствии адреса) в структурированном в соответствии с федеральной информационной адресной системой виде | |
| 1.2. | Дополнительные сведения о местоположении земельного участка | |
| 2. | Категория земель | |
| 3. | Вид (виды) разрешенного использования | |
| 3.1. | Дополнительные сведения об использовании земельного участка | |
| 4. | Реестровый номер границ территориальной зоны или в случае отсутствия такого реестрового номера ее индивидуальное обозначение (вид, тип, номер, индекс) | |
| 5. | Площадь земельного участка ± величина погрешности определения (вычисления) площади ($P \pm \Delta P$), м ² | |

| 1 | 2 | 3 |
|---|---|---|
| 6. | Формула, примененная для вычисления предельной погрешности определения площади земельного участка, с подставленными значениями и итоговые (вычисленные) значения | |
| 7. | Предельный минимальный и максимальный размеры земельного участка (Рмин) и (Рмакс), м ² | |
| 8. | Кадастровый или иной государственный учетный номер (инвентарный) объекта недвижимости, расположенного на образуемом земельном участке | |
| 9. | Кадастровые номера исходных земельных участков | |
| 9.1. | Кадастровый номер входящего в состав земельного участка, представляющего собой единое землепользование (номер контура многоконтурного земельного участка), преобразование которого осуществляется | |
| 9.2. | Кадастровые номера земельных участков, исключаемых из состава измененного (исходного) земельного участка, представляющего собой единое землепользование | |
| 9.3. | Кадастровый или иной государственный учетный номер (инвентарный) объекта недвижимости, расположенного на измененном земельном участке | |
| 10. | Условный номер земельного участка | |
| 11. | Учетный номер проекта межевания территории | |
| 12. | Дополнительные сведения об образовании земельного участка | |
| 13. | Сведения о земельных участках (землях общего пользования, территории общего пользования), посредством которых обеспечивается доступ | |
| 14. | Иные сведения | |
| 4. Пояснения к сведениям об образуемом земельном участке _____ : обозначение земельного участка | | |
| 1. | | |

Сведения об уточняемых земельных участках, необходимые для исправления реестровых ошибок в сведениях о местоположении их границ

1. Сведения о характерных точках границ уточняемого земельного участка с кадастровым номером _____ :

Система координат _____ Зона № _____

| Обозначение характерных точек границ | Координаты, м | | | | Метод определения координат | Формулы, примененные для расчета средней квадратической погрешности определения координат характерных точек границ (Mt), с подставленными в такие формулы значениями и итоговые (вычисленные) значения Mt, м | Описание закрепления точки |
|--------------------------------------|--|---|--|---|-----------------------------|--|----------------------------|
| | содержатся в Едином государственном реестре недвижимости | | определены в результате выполнения комплексных кадастровых работ | | | | |
| | X | Y | X | Y | | | |
| 1 | 2 | 3 | 4 | 5 | 6 | 7 | 8 |

2. Сведения о частях границ уточняемого земельного участка с кадастровым номером _____ :

| Обозначение части границ | | Горизонтальное проложение (S), м | Описание прохождения части границ | Сведения о согласовании местоположения границ (согласовано/спорное) |
|--------------------------|-------|----------------------------------|-----------------------------------|---|
| от т. | до т. | | | |
| 1 | 2 | 3 | 4 | 5 |

3. Сведения о характеристиках уточняемого земельного участка с кадастровым номером _____ :

| № п/п | Наименование характеристики | Значение характеристики |
|-------|--|-------------------------|
| 1 | 2 | 3 |
| 1. | Адрес земельного участка | |
| 1.1. | Сведения о местоположении земельного участка (при отсутствии адреса) в структурированном в соответствии с федеральной информационной адресной системой виде | |
| 1.2. | Дополнительные сведения о местоположении земельного участка | |
| 2. | Площадь земельного участка ± величина погрешности определения (вычисления) площади ($P \pm \Delta P$), м ² | |
| 3. | Формула, примененная для вычисления предельной погрешности определения площади земельного участка, с подставленными значениями и итоговые (вычисленные) значения | |
| 4. | Площадь земельного участка согласно сведениям Единого государственного реестра недвижимости (P _{кад}), м ² | |
| 5. | Оценка расхождения P и P _{кад} ($P - P_{кад}$), м ² | |

| 1 | 2 | 3 |
|---|--|---|
| 6. | Предельный минимальный и максимальный размеры земельного участка (Рмин и Рмакс), м ² | |
| 7. | Кадастровый или иной государственный учетный номер (инвентарный) здания, сооружения, объекта незавершенного строительства, расположенного на земельном участке | |
| 8. | Вид (виды) разрешенного использования | |
| 8.1. | Дополнительные сведения об использовании земельного участка | |
| 9. | Сведения о земельных участках (землях общего пользования, территории общего пользования), посредством которых обеспечивается доступ | |
| 10. | Иные сведения | |
| 4. Пояснения к сведениям об уточняемом земельном участке с кадастровым номером _____ : | | |
| 1. | | |

Описание местоположения здания, сооружения, объекта незавершенного строительства на земельном участке

1. Сведения о характерных точках контура объекта недвижимости с кадастровым номером 63:01:0110007:1556 :

Система координат МСК-63, зона 1 Зона № 1

| Обозначение характерных точек границ | Содержатся в Едином государственном реестре недвижимости | | | Определены в ходе выполнения комплексных кадастровых работ | | | Метод определения координат | Формулы, примененные для расчета средней квадратической погрешности определения координат характерных точек (Mt), м, с подставленными в такие формулы значениями и итоговые (вычисленные) значения Mt, м |
|--------------------------------------|--|---|-----------|--|--------------|-----------|---|--|
| | координаты, м | | Радиус, м | координаты, м | | Радиус, м | | |
| | X | Y | R | X | Y | R | | |
| 1 | 2 | 3 | 4 | 5 | 6 | 7 | 8 | 9 |
| н133О | — | — | — | 387 189,10 | 1 376 238,12 | — | Метод спутниковых геодезических измерений (определений) | $\sqrt{(0,06^2 + 0,08^2)}$ |
| н130О | — | — | — | 387 213,69 | 1 376 236,60 | — | | |
| н139О | — | — | — | 387 214,45 | 1 376 248,89 | — | | |
| н136О | — | — | — | 387 215,13 | 1 376 248,85 | — | | |
| н137О | — | — | — | 387 215,77 | 1 376 261,09 | — | | |
| н138О | — | — | — | 387 215,20 | 1 376 261,12 | — | | |
| н139О | — | — | — | 387 216,70 | 1 376 285,33 | — | | |
| н136О | — | — | — | 387 217,33 | 1 376 285,30 | — | | |
| н137О | — | — | — | 387 217,97 | 1 376 297,54 | — | | |
| н138О | — | — | — | 387 217,45 | 1 376 297,56 | — | | |
| н131О | — | — | — | 387 218,15 | 1 376 308,90 | — | | |
| н132О | — | — | — | 387 193,56 | 1 376 310,41 | — | | |

| | | | | | | | | |
|-------|---|---|---|------------|--------------|---|---|----------------------------|
| 1 | 2 | 3 | 4 | 5 | 6 | 7 | 8 | 9 |
| н1330 | — | — | — | 387 189,10 | 1 376 238,12 | — | Метод спутниковых геодезических измерений (определений) | $\sqrt{(0,06^2 + 0,08^2)}$ |

2. Сведения о характеристиках объекта недвижимости с кадастровым номером 63:01:0110007:1556 :

| № п/п | Наименование характеристики | Значение характеристики |
|-------|---|--|
| 1 | 2 | 3 |
| 1. | Вид объекта недвижимости | Здание |
| 2. | Ранее присвоенный государственный учетный номер (инвентарный) здания, сооружения, объекта незавершенного строительства | — |
| 3. | Кадастровый номер земельного участка (земельных участков), в границах которого (которых) расположены здание, сооружение, объект незавершенного строительства | 63:01:0110007:548 |
| 4. | Уникальный учетный номер кадастрового квартала, в границах которого расположены здание, сооружение, объект незавершенного строительства | 63:01:0110007 |
| 5. | Адрес здания, сооружения, объекта незавершенного строительства | 443093, Российская Федерация, Самарская область, Самара г, Дзержинского ул, д 11, корп 1 |
| 5.1. | Сведения о местоположении здания, сооружения, объекта незавершенного строительства (при отсутствии адреса) в структурированном в соответствии с федеральной информационной адресной системой виде | — |
| 5.2. | Дополнительные сведения о местоположении | — |
| 6. | Иные сведения | — |

3. Пояснения к сведениям об объекте недвижимости с кадастровым номером 63:01:0110007:1556 :

| | |
|----|---|
| 1. | — |
|----|---|

1. Сведения о характерных точках контура объекта недвижимости с кадастровым номером 63:01:0110007:561 :

| | | | | | | | | |
|---|--|-----------------|--|---------------|-----------------------------|--|-----------|---|
| Система координат <u>МСК-63, зона 1</u> | | Зона № <u>1</u> | | | | | | |
| Обозначение характерных точек границ | Содержатся в Едином государственном реестре недвижимости | | Определены в ходе выполнения комплексных кадастровых работ | | Метод определения координат | Формулы, примененные для расчета средней квадратической погрешности определения координат характерных точек (Mt), м, с подставленными в такие формулы значениями и итоговые (вычисленные) значения Mt, м | | |
| | координаты, м | | Радиус, м | координаты, м | | | Радиус, м | |
| | X | Y | R | X | | | Y | R |

| 1 | 2 | 3 | 4 | 5 | 6 | 7 | 8 | 9 |
|------|---|---|---|------------|--------------|---|---|----------------------------|
| н370 | — | — | — | 387 504,43 | 1 376 216,24 | — | Метод спутниковых геодезических измерений (определений) | $\sqrt{(0,06^2 + 0,08^2)}$ |
| н380 | — | — | — | 387 505,46 | 1 376 230,75 | — | | |
| н390 | — | — | — | 387 487,48 | 1 376 232,03 | — | | |
| н400 | — | — | — | 387 487,87 | 1 376 237,59 | — | | |
| н430 | — | — | — | 387 493,90 | 1 376 237,42 | — | | |
| н440 | — | — | — | 387 495,14 | 1 376 256,55 | — | | |
| н450 | — | — | — | 387 472,99 | 1 376 258,69 | — | | |
| н460 | — | — | — | 387 471,63 | 1 376 239,21 | — | | |
| н470 | — | — | — | 387 480,53 | 1 376 238,58 | — | | |
| н480 | — | — | — | 387 480,11 | 1 376 232,51 | — | | |
| н490 | — | — | — | 387 450,09 | 1 376 234,61 | — | | |
| н500 | — | — | — | 387 449,28 | 1 376 220,15 | — | | |
| н510 | — | — | — | 387 479,36 | 1 376 218,02 | — | | |
| н520 | — | — | — | 387 479,77 | 1 376 216,24 | — | | |
| н530 | — | — | — | 387 477,94 | 1 376 214,72 | — | | |
| н540 | — | — | — | 387 478,38 | 1 376 214,19 | — | | |
| н600 | — | — | — | 387 479,90 | 1 376 215,53 | — | | |

| 1 | 2 | 3 | 4 | 5 | 6 | 7 | 8 | 9 |
|------|---|---|---|------------|--------------|---|---|----------------------------|
| н61О | — | — | — | 387 482,13 | 1 376 215,97 | — | Метод спутниковых геодезических измерений (определений) | $\sqrt{(0,06^2 + 0,08^2)}$ |
| н59О | — | — | — | 387 485,15 | 1 376 215,44 | — | | |
| н55О | — | — | — | 387 486,47 | 1 376 214,61 | — | | |
| н56О | — | — | — | 387 487,58 | 1 376 216,24 | — | | |
| н57О | — | — | — | 387 486,11 | 1 376 216,64 | — | | |
| н58О | — | — | — | 387 486,35 | 1 376 217,53 | — | | |
| н37О | — | — | — | 387 504,43 | 1 376 216,24 | — | | |

2. Сведения о характеристиках объекта недвижимости с кадастровым номером 63:01:0110007:561 :

| № п/п | Наименование характеристики | Значение характеристики |
|-------|---|---|
| 1 | 2 | 3 |
| 1. | Вид объекта недвижимости | Здание |
| 2. | Ранее присвоенный государственный учетный номер (инвентарный) здания, сооружения, объекта незавершенного строительства | — |
| 3. | Кадастровый номер земельного участка (земельных участков), в границах которого (которых) расположены здание, сооружение, объект незавершенного строительства | 63:01:0110007:511 |
| 4. | Уникальный учетный номер кадастрового квартала, в границах которого расположены здание, сооружение, объект незавершенного строительства | 63:01:0110007 |
| 5. | Адрес здания, сооружения, объекта незавершенного строительства | 443093, Российская Федерация, Самарская область, Самара г, Мяги ул, стр. 7а |
| 5.1. | Сведения о местоположении здания, сооружения, объекта незавершенного строительства (при отсутствии адреса) в структурированном в соответствии с федеральной информационной адресной системой виде | — |
| 5.2. | Дополнительные сведения о местоположении | — |
| 6. | Иные сведения | — |

3. Пояснения к сведениям об объекте недвижимости с кадастровым номером 63:01:0110007:561 :

1. —

1. Сведения о характерных точках контура объекта недвижимости с кадастровым номером 63:01:0110007:562 :

Система координат МСК-63, зона 1 Зона № 1

| Обозначение характерных точек границ | Содержатся в Едином государственном реестре недвижимости | | | Определены в ходе выполнения комплексных кадастровых работ | | | Метод определения координат | Формулы, примененные для расчета средней квадратической погрешности определения координат характерных точек (Mt), м, с подставленными в такие формулы значениями и итоговые (вычисленные) значения Mt, м |
|--------------------------------------|--|---|-----------|--|--------------|-----------|---|--|
| | координаты, м | | Радиус, м | координаты, м | | Радиус, м | | |
| | X | Y | R | X | Y | R | | |
| 1 | 2 | 3 | 4 | 5 | 6 | 7 | 8 | 9 |
| н74О | — | — | — | 387 544,68 | 1 376 202,99 | — | Метод спутниковых геодезических измерений (определений) | $\sqrt{(0,06^2 + 0,08^2)}$ |
| н75О | — | — | — | 387 549,63 | 1 376 264,36 | — | | |
| н76О | — | — | — | 387 537,16 | 1 376 265,36 | — | | |
| н77О | — | — | — | 387 531,97 | 1 376 203,98 | — | | |
| н74О | — | — | — | 387 544,68 | 1 376 202,99 | — | | |

2. Сведения о характеристиках объекта недвижимости с кадастровым номером 63:01:0110007:562 :

| № п/п | Наименование характеристики | Значение характеристики |
|-------|--|-------------------------|
| 1 | 2 | 3 |
| 1. | Вид объекта недвижимости | Здание |
| 2. | Ранее присвоенный государственный учетный номер (инвентарный) здания, сооружения, объекта незавершенного строительства | — |
| 3. | Кадастровый номер земельного участка (земельных участков), в границах которого (которых) расположены здание, сооружение, объект незавершенного строительства | 63:01:0110007:521 |
| 4. | Уникальный учетный номер кадастрового квартала, в границах которого расположены здание, сооружение, объект незавершенного строительства | 63:01:0110007 |

| 1 | 2 | 3 |
|------|---|---|
| 5. | Адрес здания, сооружения, объекта незавершенного строительства | 443093, Российская Федерация, Самарская область, Самара г, Мяги ул, д 15а |
| 5.1. | Сведения о местоположении здания, сооружения, объекта незавершенного строительства (при отсутствии адреса) в структурированном в соответствии с федеральной информационной адресной системой виде | — |
| 5.2. | Дополнительные сведения о местоположении | — |
| 6. | Иные сведения | — |

3. Пояснения к сведениям об объекте недвижимости с кадастровым номером 63:01:0110007:562 :

| | |
|----|---|
| 1. | — |
|----|---|

1. Сведения о характерных точках контура объекта недвижимости с кадастровым номером 63:01:0110007:560 :

| | | | |
|-------------------|-----------------------|--------|----------|
| Система координат | <u>МСК-63, зона 1</u> | Зона № | <u>1</u> |
|-------------------|-----------------------|--------|----------|

| Обозначение характерных точек границ | Содержатся в Едином государственном реестре недвижимости | | | Определены в ходе выполнения комплексных кадастровых работ | | | Метод определения координат | Формулы, примененные для расчета средней квадратической погрешности определения координат характерных точек (Mt), м, с подставленными в такие формулы значениями и итоговые (вычисленные) значения Mt, м |
|--------------------------------------|--|---|-----------|--|--------------|-----------|---|--|
| | координаты, м | | Радиус, м | координаты, м | | Радиус, м | | |
| | X | Y | R | X | Y | R | | |
| 1 | 2 | 3 | 4 | 5 | 6 | 7 | 8 | 9 |
| н78О | — | — | — | 387 642,65 | 1 376 288,70 | — | Метод спутниковых геодезических измерений (определений) | $\sqrt{(0,06^2 + 0,08^2)}$ |
| н79О | — | — | — | 387 643,50 | 1 376 301,27 | — | | |
| н80О | — | — | — | 387 589,36 | 1 376 304,84 | — | | |
| н81О | — | — | — | 387 588,77 | 1 376 292,29 | — | | |
| н78О | — | — | — | 387 642,65 | 1 376 288,70 | — | | |

2. Сведения о характеристиках объекта недвижимости с кадастровым номером 63:01:0110007:560 :

| № п/п | Наименование характеристики | Значение характеристики |
|-------|-----------------------------|-------------------------|
| 1 | 2 | 3 |
| 1. | Вид объекта недвижимости | Здание |

| 1 | 2 | 3 |
|------|---|---|
| 2. | Ранее присвоенный государственный учетный номер (инвентарный) здания, сооружения, объекта незавершенного строительства | — |
| 3. | Кадастровый номер земельного участка (земельных участков), в границах которого (которых) расположены здание, сооружение, объект незавершенного строительства | 63:01:0110007:522 |
| 4. | Уникальный учетный номер кадастрового квартала, в границах которого расположены здание, сооружение, объект незавершенного строительства | 63:01:0110007 |
| 5. | Адрес здания, сооружения, объекта незавершенного строительства | — |
| 5.1. | Сведения о местоположении здания, сооружения, объекта незавершенного строительства (при отсутствии адреса) в структурированном в соответствии с федеральной информационной адресной системой виде | 443093, Российская Федерация, Самарская область, Самара г, Дзержинского ул, д 3 |
| 5.2. | Дополнительные сведения о местоположении | — |
| 6. | Иные сведения | — |

3. Пояснения к сведениям об объекте недвижимости с кадастровым номером 63:01:0110007:560 :

| | |
|----|---|
| 1. | — |
|----|---|

1. Сведения о характерных точках контура объекта недвижимости с кадастровым номером 63:01:0110007:557 :

| Система координат | | МСК-63, зона 1 | | | | | Зона № 1 | |
|--------------------------------------|--|----------------|-----------|--|--------------|-----------|---|--|
| Обозначение характерных точек границ | Содержатся в Едином государственном реестре недвижимости | | | Определены в ходе выполнения комплексных кадастровых работ | | | Метод определения координат | Формулы, примененные для расчета средней квадратической погрешности определения координат характерных точек (Mt), м, с подставленными в такие формулы значениями и итоговые (вычисленные) значения Mt, м |
| | координаты, м | | Радиус, м | координаты, м | | Радиус, м | | |
| | X | Y | R | X | Y | R | | |
| 1 | 2 | 3 | 4 | 5 | 6 | 7 | 8 | 9 |
| н82О | — | — | — | 387 640,38 | 1 376 238,65 | — | Метод спутниковых геодезических измерений (определений) | $\sqrt{(0,06^2 + 0,08^2)}$ |
| н83О | — | — | — | 387 640,96 | 1 376 249,35 | — | | |
| н84О | — | — | — | 387 567,38 | 1 376 254,50 | — | | |

| 1 | 2 | 3 | 4 | 5 | 6 | 7 | 8 | 9 |
|------|---|---|---|------------|--------------|---|---|----------------------------|
| н850 | — | — | — | 387 566,67 | 1 376 243,36 | — | Метод спутниковых геодезических измерений (определений) | $\sqrt{(0,06^2 + 0,08^2)}$ |
| н820 | — | — | — | 387 640,38 | 1 376 238,65 | — | | |

2. Сведения о характеристиках объекта недвижимости с кадастровым номером 63:01:0110007:557 :

| № п/п | Наименование характеристики | Значение характеристики |
|-------|---|--|
| 1 | 2 | 3 |
| 1. | Вид объекта недвижимости | Здание |
| 2. | Ранее присвоенный государственный учетный номер (инвентарный) здания, сооружения, объекта незавершенного строительства | — |
| 3. | Кадастровый номер земельного участка (земельных участков), в границах которого (которых) расположены здание, сооружение, объект незавершенного строительства | 63:01:0110007:1525 |
| 4. | Уникальный учетный номер кадастрового квартала, в границах которого расположены здание, сооружение, объект незавершенного строительства | 63:01:0110007 |
| 5. | Адрес здания, сооружения, объекта незавершенного строительства | 443093, Российская Федерация, Самарская область, Самара г, Мяги ул, д 15 |
| 5.1. | Сведения о местоположении здания, сооружения, объекта незавершенного строительства (при отсутствии адреса) в структурированном в соответствии с федеральной информационной адресной системой виде | — |
| 5.2. | Дополнительные сведения о местоположении | — |
| 6. | Иные сведения | — |

3. Пояснения к сведениям об объекте недвижимости с кадастровым номером 63:01:0110007:557 :

| | |
|----|---|
| 1. | — |
|----|---|

1. Сведения о характерных точках контура объекта недвижимости с кадастровым номером 63:01:0110007:558 :

| Система координат | | | МСК-63, зона 1 | | | | Зона № | | 1 |
|--------------------------------------|--|---|----------------|--|--------------|-----------|---|--|---|
| Обозначение характерных точек границ | Содержатся в Едином государственном реестре недвижимости | | | Определены в ходе выполнения комплексных кадастровых работ | | | Метод определения координат | Формулы, примененные для расчета средней квадратической погрешности определения координат характерных точек (Mt), м, с подставленными в такие формулы значениями и итоговые (вычисленные) значения Mt, м | |
| | координаты, м | | Радиус, м | координаты, м | | Радиус, м | | | |
| | X | Y | R | X | Y | R | | | |
| 1 | 2 | 3 | 4 | 5 | 6 | 7 | 8 | 9 | |
| н1220 | — | — | — | 387 636,58 | 1 376 194,35 | — | Метод спутниковых геодезических измерений (определений) | $\sqrt{(0,06^2 + 0,08^2)}$ | |
| н1230 | — | — | — | 387 637,47 | 1 376 205,54 | — | | | |
| н1240 | — | — | — | 387 564,98 | 1 376 211,32 | — | | | |
| н1250 | — | — | — | 387 564,10 | 1 376 200,31 | — | | | |
| н1220 | — | — | — | 387 636,58 | 1 376 194,35 | — | | | |
| н1220 | — | — | — | 387 636,58 | 1 376 194,35 | — | | | |

2. Сведения о характеристиках объекта недвижимости с кадастровым номером 63:01:0110007:558 :

| № п/п | Наименование характеристики | Значение характеристики |
|-------|--|-------------------------|
| 1 | 2 | 3 |
| 1. | Вид объекта недвижимости | Здание |
| 2. | Ранее присвоенный государственный учетный номер (инвентарный) здания, сооружения, объекта незавершенного строительства | — |
| 3. | Кадастровый номер земельного участка (земельных участков), в границах которого (которых) расположены здание, сооружение, объект незавершенного строительства | 63:01:0110007:1 |
| 4. | Уникальный учетный номер кадастрового квартала, в границах которого расположены здание, сооружение, объект незавершенного строительства | 63:01:0110007 |

| 1 | 2 | 3 |
|------|---|--|
| 5. | Адрес здания, сооружения, объекта незавершенного строительства | 443093, Российская Федерация, Самарская область, Самара г, Мяги ул, д 13 |
| 5.1. | Сведения о местоположении здания, сооружения, объекта незавершенного строительства (при отсутствии адреса) в структурированном в соответствии с федеральной информационной адресной системой виде | — |
| 5.2. | Дополнительные сведения о местоположении | — |
| 6. | Иные сведения | — |

3. Пояснения к сведениям об объекте недвижимости с кадастровым номером 63:01:0110007:558 :

| | |
|----|---|
| 1. | — |
|----|---|

1. Сведения о характерных точках контура объекта недвижимости с кадастровым номером 63:01:0110007:559 :

| | | | |
|-------------------|-----------------------|--------|----------|
| Система координат | <u>МСК-63, зона 1</u> | Зона № | <u>1</u> |
|-------------------|-----------------------|--------|----------|

| Обозначение характерных точек границ | Содержатся в Едином государственном реестре недвижимости | | | Определены в ходе выполнения комплексных кадастровых работ | | | Метод определения координат | Формулы, примененные для расчета средней квадратической погрешности определения координат характерных точек (Mt), м, с подставленными в такие формулы значениями и итоговые (вычисленные) значения Mt, м |
|--------------------------------------|--|---|-----------|--|--------------|-----------|---|--|
| | координаты, м | | Радиус, м | координаты, м | | Радиус, м | | |
| | X | Y | R | X | Y | R | | |
| 1 | 2 | 3 | 4 | 5 | 6 | 7 | 8 | 9 |
| н102О | — | — | — | 387 288,50 | 1 376 300,31 | — | Метод спутниковых геодезических измерений (определений) | $\sqrt{(0,06^2 + 0,08^2)}$ |
| н103О | — | — | — | 387 275,81 | 1 376 301,17 | — | | |
| н104О | — | — | — | 387 271,17 | 1 376 232,17 | — | | |
| н105О | — | — | — | 387 284,12 | 1 376 231,30 | — | | |
| н102О | — | — | — | 387 288,50 | 1 376 300,31 | — | | |

2. Сведения о характеристиках объекта недвижимости с кадастровым номером 63:01:0110007:559 :

| № п/п | Наименование характеристики | Значение характеристики |
|-------|-----------------------------|-------------------------|
| 1 | 2 | 3 |
| 1. | Вид объекта недвижимости | Здание |

| 1 | 2 | 3 |
|------|---|---|
| 2. | Ранее присвоенный государственный учетный номер (инвентарный) здания, сооружения, объекта незавершенного строительства | — |
| 3. | Кадастровый номер земельного участка (земельных участков), в границах которого (которых) расположены здание, сооружение, объект незавершенного строительства | 63:01:0110007:517 |
| 4. | Уникальный учетный номер кадастрового квартала, в границах которого расположены здание, сооружение, объект незавершенного строительства | 63:01:0110007 |
| 5. | Адрес здания, сооружения, объекта незавершенного строительства | 443093, Российская Федерация, Самарская область, Самара г, Мяги ул, д 5 |
| 5.1. | Сведения о местоположении здания, сооружения, объекта незавершенного строительства (при отсутствии адреса) в структурированном в соответствии с федеральной информационной адресной системой виде | — |
| 5.2. | Дополнительные сведения о местоположении | — |
| 6. | Иные сведения | — |

3. Пояснения к сведениям об объекте недвижимости с кадастровым номером 63:01:0110007:559 :

| | |
|----|---|
| 1. | — |
|----|---|

1. Сведения о характерных точках контура объекта недвижимости с кадастровым номером 63:01:0110007:566 :

| Система координат | | МСК-63, зона 1 | | | | | Зона № 1 | |
|--------------------------------------|--|----------------|-----------|--|--------------|-----------|---|--|
| Обозначение характерных точек границ | Содержатся в Едином государственном реестре недвижимости | | | Определены в ходе выполнения комплексных кадастровых работ | | | Метод определения координат | Формулы, примененные для расчета средней квадратической погрешности определения координат характерных точек (Mt), м, с подставленными в такие формулы значениями и итоговые (вычисленные) значения Mt, м |
| | координаты, м | | Радиус, м | координаты, м | | Радиус, м | | |
| | X | Y | R | X | Y | R | | |
| 1 | 2 | 3 | 4 | 5 | 6 | 7 | 8 | 9 |
| n126O | — | — | — | 387 721,83 | 1 376 187,68 | — | Метод спутниковых геодезических измерений (определений) | $\sqrt{(0,06^2 + 0,08^2)}$ |
| n127O | — | — | — | 387 722,72 | 1 376 199,63 | — | | |
| n128O | — | — | — | 387 654,69 | 1 376 204,72 | — | | |

| 1 | 2 | 3 | 4 | 5 | 6 | 7 | 8 | 9 |
|-------|---|---|---|------------|--------------|---|---|----------------------------|
| н1290 | — | — | — | 387 653,79 | 1 376 192,77 | — | Метод спутниковых геодезических измерений (определений) | $\sqrt{(0,06^2 + 0,08^2)}$ |
| н1260 | — | — | — | 387 721,83 | 1 376 187,68 | — | | |

2. Сведения о характеристиках объекта недвижимости с кадастровым номером 63:01:0110007:566 :

| № п/п | Наименование характеристики | Значение характеристики |
|-------|---|--|
| 1 | 2 | 3 |
| 1. | Вид объекта недвижимости | Здание |
| 2. | Ранее присвоенный государственный учетный номер (инвентарный) здания, сооружения, объекта незавершенного строительства | — |
| 3. | Кадастровый номер земельного участка (земельных участков), в границах которого (которых) расположены здание, сооружение, объект незавершенного строительства | 63:01:0110007:524 |
| 4. | Уникальный учетный номер кадастрового квартала, в границах которого расположены здание, сооружение, объект незавершенного строительства | 63:01:0110007 |
| 5. | Адрес здания, сооружения, объекта незавершенного строительства | 443093, Российская Федерация, Самарская область, Самара г, Мяги ул, д 17 |
| 5.1. | Сведения о местоположении здания, сооружения, объекта незавершенного строительства (при отсутствии адреса) в структурированном в соответствии с федеральной информационной адресной системой виде | — |
| 5.2. | Дополнительные сведения о местоположении | — |
| 6. | Иные сведения | — |

3. Пояснения к сведениям об объекте недвижимости с кадастровым номером 63:01:0110007:566 :

| | |
|----|---|
| 1. | — |
|----|---|

1. Сведения о характерных точках контура объекта недвижимости с кадастровым номером 63:01:0110007:569 :

| Система координат | | | МСК-63, зона 1 | | | | Зона № | | 1 |
|--------------------------------------|--|---|----------------|--|--------------|-----------|---|--|---|
| Обозначение характерных точек границ | Содержатся в Едином государственном реестре недвижимости | | | Определены в ходе выполнения комплексных кадастровых работ | | | Метод определения координат | Формулы, примененные для расчета средней квадратической погрешности определения координат характерных точек (Mt), м, с подставленными в такие формулы значениями и итоговые (вычисленные) значения Mt, м | |
| | координаты, м | | Радиус, м | координаты, м | | Радиус, м | | | |
| | X | Y | R | X | Y | R | | | |
| 1 | 2 | 3 | 4 | 5 | 6 | 7 | 8 | 9 | |
| н700 | — | — | — | 387 740,25 | 1 376 199,72 | — | Метод спутниковых геодезических измерений (определений) | $\sqrt{(0,06^2 + 0,08^2)}$ | |
| н710 | — | — | — | 387 744,79 | 1 376 273,05 | — | | | |
| н720 | — | — | — | 387 731,96 | 1 376 273,84 | — | | | |
| н730 | — | — | — | 387 727,41 | 1 376 200,52 | — | | | |
| н700 | — | — | — | 387 740,25 | 1 376 199,72 | — | | | |

2. Сведения о характеристиках объекта недвижимости с кадастровым номером 63:01:0110007:569 :

| № п/п | Наименование характеристики | Значение характеристики |
|-------|--|-------------------------|
| 1 | 2 | 3 |
| 1. | Вид объекта недвижимости | Здание |
| 2. | Ранее присвоенный государственный учетный номер (инвентарный) здания, сооружения, объекта незавершенного строительства | — |
| 3. | Кадастровый номер земельного участка (земельных участков), в границах которого (которых) расположены здание, сооружение, объект незавершенного строительства | 63:01:0110007:518 |
| 4. | Уникальный учетный номер кадастрового квартала, в границах которого расположены здание, сооружение, объект незавершенного строительства | 63:01:0110007 |

| 1 | 2 | 3 |
|------|---|---|
| 5. | Адрес здания, сооружения, объекта незавершенного строительства | 443093, Российская Федерация, Самарская область, Самара г, Мориса Тореза ул, д 37 |
| 5.1. | Сведения о местоположении здания, сооружения, объекта незавершенного строительства (при отсутствии адреса) в структурированном в соответствии с федеральной информационной адресной системой виде | — |
| 5.2. | Дополнительные сведения о местоположении | — |
| 6. | Иные сведения | — |

3. Пояснения к сведениям об объекте недвижимости с кадастровым номером 63:01:0110007:569 :

| | |
|----|---|
| 1. | — |
|----|---|

1. Сведения о характерных точках контура объекта недвижимости с кадастровым номером 63:01:0110007:556 :

| | | | |
|-------------------|-----------------------|--------|----------|
| Система координат | <u>МСК-63, зона 1</u> | Зона № | <u>1</u> |
|-------------------|-----------------------|--------|----------|

| Обозначение характерных точек границ | Содержатся в Едином государственном реестре недвижимости | | | Определены в ходе выполнения комплексных кадастровых работ | | | Метод определения координат | Формулы, примененные для расчета средней квадратической погрешности определения координат характерных точек (Mt), м, с подставленными в такие формулы значениями и итоговые (вычисленные) значения Mt, м |
|--------------------------------------|--|---|-----------|--|--------------|-----------|---|--|
| | координаты, м | | Радиус, м | координаты, м | | Радиус, м | | |
| | X | Y | R | X | Y | R | | |
| 1 | 2 | 3 | 4 | 5 | 6 | 7 | 8 | 9 |
| n110O | — | — | — | 387 332,99 | 1 376 296,55 | — | Метод спутниковых геодезических измерений (определений) | $\sqrt{(0,06^2 + 0,08^2)}$ |
| n111O | — | — | — | 387 320,10 | 1 376 297,52 | — | | |
| n112O | — | — | — | 387 314,99 | 1 376 229,45 | — | | |
| n113O | — | — | — | 387 327,88 | 1 376 228,48 | — | | |
| n110O | — | — | — | 387 332,99 | 1 376 296,55 | — | | |

2. Сведения о характеристиках объекта недвижимости с кадастровым номером 63:01:0110007:556 :

| № п/п | Наименование характеристики | Значение характеристики |
|-------|-----------------------------|-------------------------|
| 1 | 2 | 3 |
| 1. | Вид объекта недвижимости | Здание |

| 1 | 2 | 3 |
|------|---|---|
| 2. | Ранее присвоенный государственный учетный номер (инвентарный) здания, сооружения, объекта незавершенного строительства | — |
| 3. | Кадастровый номер земельного участка (земельных участков), в границах которого (которых) расположены здание, сооружение, объект незавершенного строительства | 63:01:0110007:519 |
| 4. | Уникальный учетный номер кадастрового квартала, в границах которого расположены здание, сооружение, объект незавершенного строительства | 63:01:0110007 |
| 5. | Адрес здания, сооружения, объекта незавершенного строительства | 443093, Российская Федерация, Самарская область, Самара г, Мяги ул, д 7 |
| 5.1. | Сведения о местоположении здания, сооружения, объекта незавершенного строительства (при отсутствии адреса) в структурированном в соответствии с федеральной информационной адресной системой виде | — |
| 5.2. | Дополнительные сведения о местоположении | — |
| 6. | Иные сведения | — |

3. Пояснения к сведениям об объекте недвижимости с кадастровым номером 63:01:0110007:556 :

| | |
|----|---|
| 1. | — |
|----|---|

1. Сведения о характерных точках контура объекта недвижимости с кадастровым номером 63:01:0110007:555 :

Система координат МСК-63, зона 1 Зона № 1

| Обозначение характерных точек границ | Содержатся в Едином государственном реестре недвижимости | | | Определены в ходе выполнения комплексных кадастровых работ | | | Метод определения координат | Формулы, примененные для расчета средней квадратической погрешности определения координат характерных точек (Mt), м, с подставленными в такие формулы значениями и итоговые (вычисленные) значения Mt, м |
|--------------------------------------|--|---|-----------|--|--------------|-----------|---|--|
| | координаты, м | | Радиус, м | координаты, м | | Радиус, м | | |
| | X | Y | R | X | Y | R | | |
| 1 | 2 | 3 | 4 | 5 | 6 | 7 | 8 | 9 |
| n1140 | — | — | — | 387 568,83 | 1 376 293,03 | — | Метод спутниковых геодезических измерений (определений) | $\sqrt{(0,06^2 + 0,08^2)}$ |
| n1150 | — | — | — | 387 569,49 | 1 376 305,84 | — | | |
| n1160 | — | — | — | 387 496,28 | 1 376 310,59 | — | | |

| 1 | 2 | 3 | 4 | 5 | 6 | 7 | 8 | 9 |
|-------|---|---|---|------------|--------------|---|---|----------------------------|
| н1170 | — | — | — | 387 495,45 | 1 376 297,80 | — | Метод спутниковых геодезических измерений (определений) | $\sqrt{(0,06^2 + 0,08^2)}$ |
| н1140 | — | — | — | 387 568,83 | 1 376 293,03 | — | | |

2. Сведения о характеристиках объекта недвижимости с кадастровым номером 63:01:0110007:555 :

| № п/п | Наименование характеристики | Значение характеристики |
|-------|---|---|
| 1 | 2 | 3 |
| 1. | Вид объекта недвижимости | Здание |
| 2. | Ранее присвоенный государственный учетный номер (инвентарный) здания, сооружения, объекта незавершенного строительства | — |
| 3. | Кадастровый номер земельного участка (земельных участков), в границах которого (которых) расположены здание, сооружение, объект незавершенного строительства | 63:01:0110007:2005 |
| 4. | Уникальный учетный номер кадастрового квартала, в границах которого расположены здание, сооружение, объект незавершенного строительства | 63:01:0110007 |
| 5. | Адрес здания, сооружения, объекта незавершенного строительства | — |
| 5.1. | Сведения о местоположении здания, сооружения, объекта незавершенного строительства (при отсутствии адреса) в структурированном в соответствии с федеральной информационной адресной системой виде | 443093, Российская Федерация, Самарская область, Самара г, Дзержинского ул, д 9 |
| 5.2. | Дополнительные сведения о местоположении | — |
| 6. | Иные сведения | — |

3. Пояснения к сведениям об объекте недвижимости с кадастровым номером 63:01:0110007:555 :

| | |
|----|---|
| 1. | — |
|----|---|

1. Сведения о характерных точках контура объекта недвижимости с кадастровым номером 63:01:0110007:564 :

| Система координат | | МСК-63, зона 1 | | | | | Зона № <u>1</u> | |
|--------------------------------------|--|----------------|-----------|--|--------------|-----------|---|--|
| Обозначение характерных точек границ | Содержатся в Едином государственном реестре недвижимости | | | Определены в ходе выполнения комплексных кадастровых работ | | | Метод определения координат | Формулы, примененные для расчета средней квадратической погрешности определения координат характерных точек (Mt), м, с подставленными в такие формулы значениями и итоговые (вычисленные) значения Mt, м |
| | координаты, м | | Радиус, м | координаты, м | | Радиус, м | | |
| | X | Y | R | X | Y | R | | |
| 1 | 2 | 3 | 4 | 5 | 6 | 7 | 8 | 9 |
| н1180 | — | — | — | 387 492,36 | 1 376 298,04 | — | Метод спутниковых геодезических измерений (определений) | $\sqrt{(0,06^2 + 0,08^2)}$ |
| н1190 | — | — | — | 387 493,18 | 1 376 310,73 | — | | |
| н1200 | — | — | — | 387 421,83 | 1 376 315,34 | — | | |
| н1210 | — | — | — | 387 421,06 | 1 376 303,41 | — | | |
| н1180 | — | — | — | 387 492,36 | 1 376 298,04 | — | | |

2. Сведения о характеристиках объекта недвижимости с кадастровым номером 63:01:0110007:564 :

| № п/п | Наименование характеристики | Значение характеристики |
|-------|--|-------------------------|
| 1 | 2 | 3 |
| 1. | Вид объекта недвижимости | Здание |
| 2. | Ранее присвоенный государственный учетный номер (инвентарный) здания, сооружения, объекта незавершенного строительства | — |
| 3. | Кадастровый номер земельного участка (земельных участков), в границах которого (которых) расположены здание, сооружение, объект незавершенного строительства | 63:01:0110007:2003 |
| 4. | Уникальный учетный номер кадастрового квартала, в границах которого расположены здание, сооружение, объект незавершенного строительства | 63:01:0110007 |

| 1 | 2 | 3 |
|------|---|--|
| 5. | Адрес здания, сооружения, объекта незавершенного строительства | 443093, Российская Федерация, Самарская область, Самара г, Дзержинского ул, д 9а |
| 5.1. | Сведения о местоположении здания, сооружения, объекта незавершенного строительства (при отсутствии адреса) в структурированном в соответствии с федеральной информационной адресной системой виде | — |
| 5.2. | Дополнительные сведения о местоположении | — |
| 6. | Иные сведения | — |

3. Пояснения к сведениям об объекте недвижимости с кадастровым номером 63:01:0110007:564 :

| | |
|----|---|
| 1. | — |
|----|---|

1. Сведения о характерных точках контура объекта недвижимости с кадастровым номером 63:01:0110007:568 :

| | | | |
|-------------------|-----------------------|--------|----------|
| Система координат | <u>МСК-63, зона 1</u> | Зона № | <u>1</u> |
|-------------------|-----------------------|--------|----------|

| Обозначение характерных точек границ | Содержатся в Едином государственном реестре недвижимости | | | Определены в ходе выполнения комплексных кадастровых работ | | | Метод определения координат | Формулы, примененные для расчета средней квадратической погрешности определения координат характерных точек (Mt), м, с подставленными в такие формулы значениями и итоговые (вычисленные) значения Mt, м |
|--------------------------------------|--|---|-----------|--|--------------|-----------|---|--|
| | координаты, м | | Радиус, м | координаты, м | | Радиус, м | | |
| | X | Y | R | X | Y | R | | |
| 1 | 2 | 3 | 4 | 5 | 6 | 7 | 8 | 9 |
| н90О | — | — | — | 387 375,82 | 1 376 294,89 | — | Метод спутниковых геодезических измерений (определений) | $\sqrt{(0,06^2 + 0,08^2)}$ |
| н91О | — | — | — | 387 363,09 | 1 376 295,59 | — | | |
| н92О | — | — | — | 387 358,33 | 1 376 226,16 | — | | |
| н93О | — | — | — | 387 371,75 | 1 376 225,48 | — | | |
| н90О | — | — | — | 387 375,82 | 1 376 294,89 | — | | |

2. Сведения о характеристиках объекта недвижимости с кадастровым номером 63:01:0110007:568 :

| № п/п | Наименование характеристики | Значение характеристики |
|-------|-----------------------------|-------------------------|
| 1 | 2 | 3 |
| 1. | Вид объекта недвижимости | Здание |

| 1 | 2 | 3 |
|------|---|--|
| 2. | Ранее присвоенный государственный учетный номер (инвентарный) здания, сооружения, объекта незавершенного строительства | — |
| 3. | Кадастровый номер земельного участка (земельных участков), в границах которого (которых) расположены здание, сооружение, объект незавершенного строительства | 63:01:0110007:537 |
| 4. | Уникальный учетный номер кадастрового квартала, в границах которого расположены здание, сооружение, объект незавершенного строительства | 63:01:0110007 |
| 5. | Адрес здания, сооружения, объекта незавершенного строительства | — |
| 5.1. | Сведения о местоположении здания, сооружения, объекта незавершенного строительства (при отсутствии адреса) в структурированном в соответствии с федеральной информационной адресной системой виде | Российская Федерация, Самарская область, Самара г, Железнодорожный р-н, Мяги ул, д 9 |
| 5.2. | Дополнительные сведения о местоположении | — |
| 6. | Иные сведения | — |

3. Пояснения к сведениям об объекте недвижимости с кадастровым номером 63:01:0110007:568 :

| | |
|----|---|
| 1. | — |
|----|---|

1. Сведения о характерных точках контура объекта недвижимости с кадастровым номером 63:01:0110007:1558 :

| Система координат | | МСК-63, зона 1 | | | | | Зона № 1 | |
|--------------------------------------|--|----------------|-----------|--|--------------|-----------|---|--|
| Обозначение характерных точек границ | Содержатся в Едином государственном реестре недвижимости | | | Определены в ходе выполнения комплексных кадастровых работ | | | Метод определения координат | Формулы, примененные для расчета средней квадратической погрешности определения координат характерных точек (Mt), м, с подставленными в такие формулы значениями и итоговые (вычисленные) значения Mt, м |
| | координаты, м | | Радиус, м | координаты, м | | Радиус, м | | |
| | X | Y | R | X | Y | R | | |
| 1 | 2 | 3 | 4 | 5 | 6 | 7 | 8 | 9 |
| н250 | — | — | — | 387 253,40 | 1 376 315,24 | — | Метод спутниковых геодезических измерений (определений) | $\sqrt{(0,06^2 + 0,08^2)}$ |
| н260 | — | — | — | 387 254,37 | 1 376 328,97 | — | | |
| н270 | — | — | — | 387 248,39 | 1 376 329,23 | — | | |

| 1 | 2 | 3 | 4 | 5 | 6 | 7 | 8 | 9 |
|------|---|---|---|------------|--------------|---|---|----------------------------|
| н280 | — | — | — | 387 248,39 | 1 376 330,16 | — | Метод спутниковых геодезических измерений (определений) | $\sqrt{(0,06^2 + 0,08^2)}$ |
| н290 | — | — | — | 387 244,68 | 1 376 330,35 | — | | |
| н300 | — | — | — | 387 244,64 | 1 376 329,62 | — | | |
| н310 | — | — | — | 387 237,79 | 1 376 330,00 | — | | |
| н320 | — | — | — | 387 236,71 | 1 376 316,36 | — | | |
| н330 | — | — | — | 387 243,42 | 1 376 315,83 | — | | |
| н340 | — | — | — | 387 243,42 | 1 376 312,72 | — | | |
| н350 | — | — | — | 387 248,69 | 1 376 312,36 | — | | |
| н360 | — | — | — | 387 248,91 | 1 376 315,55 | — | | |
| н250 | — | — | — | 387 253,40 | 1 376 315,24 | — | | |

2. Сведения о характеристиках объекта недвижимости с кадастровым номером 63:01:0110007:1558 :

| № п/п | Наименование характеристики | Значение характеристики |
|-------|--|-------------------------|
| 1 | 2 | 3 |
| 1. | Вид объекта недвижимости | Здание |
| 2. | Ранее присвоенный государственный учетный номер (инвентарный) здания, сооружения, объекта незавершенного строительства | — |
| 3. | Кадастровый номер земельного участка (земельных участков), в границах которого (которых) расположены здание, сооружение, объект незавершенного строительства | 63:01:0110007:551 |
| 4. | Уникальный учетный номер кадастрового квартала, в границах которого расположены здание, сооружение, объект незавершенного строительства | 63:01:0110007 |

| 1 | 2 | 3 |
|------|---|--|
| 5. | Адрес здания, сооружения, объекта незавершенного строительства | 443093, Российская Федерация, Самарская область, Самара г, Дзержинского ул, д 11 |
| 5.1. | Сведения о местоположении здания, сооружения, объекта незавершенного строительства (при отсутствии адреса) в структурированном в соответствии с федеральной информационной адресной системой виде | — |
| 5.2. | Дополнительные сведения о местоположении | — |
| 6. | Иные сведения | — |

3. Пояснения к сведениям об объекте недвижимости с кадастровым номером 63:01:0110007:1558 :

| | |
|----|---|
| 1. | — |
|----|---|

1. Сведения о характерных точках контура объекта недвижимости с кадастровым номером 63:01:0117001:688 :

| | | | |
|-------------------|-----------------------|--------|----------|
| Система координат | <u>МСК-63, зона 1</u> | Зона № | <u>1</u> |
|-------------------|-----------------------|--------|----------|

| Обозначение характерных точек границ | Содержатся в Едином государственном реестре недвижимости | | | Определены в ходе выполнения комплексных кадастровых работ | | | Метод определения координат | Формулы, примененные для расчета средней квадратической погрешности определения координат характерных точек (Mt), м, с подставленными в такие формулы значениями и итоговые (вычисленные) значения Mt, м |
|--------------------------------------|--|---|-----------|--|--------------|-----------|---|--|
| | координаты, м | | Радиус, м | координаты, м | | Радиус, м | | |
| | X | Y | R | X | Y | R | | |
| 1 | 2 | 3 | 4 | 5 | 6 | 7 | 8 | 9 |
| н1470 | — | — | — | 387 243,20 | 1 376 251,58 | — | Метод спутниковых геодезических измерений (определений) | $\sqrt{(0,06^2 + 0,08^2)}$ |
| н1480 | — | — | — | 387 242,90 | 1 376 247,74 | — | | |
| н1490 | — | — | — | 387 229,01 | 1 376 248,80 | — | | |
| н1500 | — | — | — | 387 228,02 | 1 376 235,84 | — | | |
| н1520 | — | — | — | 387 232,34 | 1 376 235,51 | — | | |
| н1530 | — | — | — | 387 232,26 | 1 376 234,30 | — | | |
| н1540 | — | — | — | 387 237,90 | 1 376 233,92 | — | | |

| 1 | 2 | 3 | 4 | 5 | 6 | 7 | 8 | 9 |
|-------|---|---|---|------------|--------------|---|---|----------------------------|
| н1560 | — | — | — | 387 237,98 | 1 376 235,07 | — | Метод спутниковых геодезических измерений (определений) | $\sqrt{(0,06^2 + 0,08^2)}$ |
| н1510 | — | — | — | 387 241,91 | 1 376 234,77 | — | | |
| н1400 | — | — | — | 387 256,08 | 1 376 233,69 | — | | |
| н1410 | — | — | — | 387 257,36 | 1 376 250,44 | — | | |
| н1440 | — | — | — | 387 251,03 | 1 376 250,74 | — | | |
| н1450 | — | — | — | 387 251,42 | 1 376 255,83 | — | | |
| н1460 | — | — | — | 387 243,57 | 1 376 256,43 | — | | |
| н1470 | — | — | — | 387 243,20 | 1 376 251,58 | — | | |

2. Сведения о характеристиках объекта недвижимости с кадастровым номером 63:01:0117001:688 :

| № п/п | Наименование характеристики | Значение характеристики |
|-------|--|--------------------------------------|
| 1 | 2 | 3 |
| 1. | Вид объекта недвижимости | Здание |
| 2. | Ранее присвоенный государственный учетный номер (инвентарный) здания, сооружения, объекта незавершенного строительства | — |
| 3. | Кадастровый номер земельного участка (земельных участков), в границах которого (которых) расположены здание, сооружение, объект незавершенного строительства | 63:01:0110007:550, 63:01:0110007:548 |
| 4. | Уникальный учетный номер кадастрового квартала, в границах которого расположены здание, сооружение, объект незавершенного строительства | 63:01:0110007 |

| 1 | 2 | 3 |
|------|---|--|
| 5. | Адрес здания, сооружения, объекта незавершенного строительства | — |
| 5.1. | Сведения о местоположении здания, сооружения, объекта незавершенного строительства (при отсутствии адреса) в структурированном в соответствии с федеральной информационной адресной системой виде | Российская Федерация, Самарская область, Самара г, Дзержинского ул, д 11 |
| 5.2. | Дополнительные сведения о местоположении | — |
| 6. | Иные сведения | — |

3. Пояснения к сведениям об объекте недвижимости с кадастровым номером 63:01:0117001:688 :

| | |
|----|---|
| 1. | — |
|----|---|

1. Сведения о характерных точках контура объекта недвижимости с кадастровым номером 63:01:0117001:563 :

| | | | |
|-------------------|-----------------------|--------|----------|
| Система координат | <u>МСК-63, зона 1</u> | Зона № | <u>1</u> |
|-------------------|-----------------------|--------|----------|

| Обозначение характерных точек границ | Содержатся в Едином государственном реестре недвижимости | | | Определены в ходе выполнения комплексных кадастровых работ | | | Метод определения координат | Формулы, примененные для расчета средней квадратической погрешности определения координат характерных точек (Mt), м, с подставленными в такие формулы значениями и итоговые (вычисленные) значения Mt, м |
|--------------------------------------|--|---|-----------|--|--------------|-----------|---|--|
| | координаты, м | | Радиус, м | координаты, м | | Радиус, м | | |
| | X | Y | R | X | Y | R | | |
| 1 | 2 | 3 | 4 | 5 | 6 | 7 | 8 | 9 |
| н1570 | — | — | — | 387 263,53 | 1 376 267,32 | — | Метод спутниковых геодезических измерений (определений) | $\sqrt{(0,06^2 + 0,08^2)}$ |
| н1580 | — | — | — | 387 264,24 | 1 376 285,51 | — | | |
| н1590 | — | — | — | 387 256,33 | 1 376 285,82 | — | | |
| н1600 | — | — | — | 387 255,62 | 1 376 267,63 | — | | |
| н1570 | — | — | — | 387 263,53 | 1 376 267,32 | — | | |

2. Сведения о характеристиках объекта недвижимости с кадастровым номером 63:01:0117001:563 :

| № п/п | Наименование характеристики | Значение характеристики |
|-------|-----------------------------|-------------------------|
| 1 | 2 | 3 |
| 1. | Вид объекта недвижимости | Здание |

| 1 | 2 | 3 |
|------|---|---|
| 2. | Ранее присвоенный государственный учетный номер (инвентарный) здания, сооружения, объекта незавершенного строительства | — |
| 3. | Кадастровый номер земельного участка (земельных участков), в границах которого (которых) расположены здание, сооружение, объект незавершенного строительства | 63:01:0110007:549 |
| 4. | Уникальный учетный номер кадастрового квартала, в границах которого расположены здание, сооружение, объект незавершенного строительства | 63:01:0110007 |
| 5. | Адрес здания, сооружения, объекта незавершенного строительства | — |
| 5.1. | Сведения о местоположении здания, сооружения, объекта незавершенного строительства (при отсутствии адреса) в структурированном в соответствии с федеральной информационной адресной системой виде | Российская Федерация, Самарская область, Самара г, Дзержинского ул, д 11Б |
| 5.2. | Дополнительные сведения о местоположении | — |
| 6. | Иные сведения | — |

3. Пояснения к сведениям об объекте недвижимости с кадастровым номером 63:01:0117001:563 :

| | |
|----|---|
| 1. | — |
|----|---|

1. Сведения о характерных точках контура объекта недвижимости с кадастровым номером 63:01:0110007:1528 :

| Система координат | | МСК-63, зона 1 | | | | | Зона № 1 | |
|--------------------------------------|--|----------------|-----------|--|--------------|-----------|---|--|
| Обозначение характерных точек границ | Содержатся в Едином государственном реестре недвижимости | | | Определены в ходе выполнения комплексных кадастровых работ | | | Метод определения координат | Формулы, примененные для расчета средней квадратической погрешности определения координат характерных точек (Mt), м, с подставленными в такие формулы значениями и итоговые (вычисленные) значения Mt, м |
| | координаты, м | | Радиус, м | координаты, м | | Радиус, м | | |
| | X | Y | R | X | Y | R | | |
| 1 | 2 | 3 | 4 | 5 | 6 | 7 | 8 | 9 |
| н161О | — | — | — | 387 661,56 | 1 376 246,23 | — | Метод спутниковых геодезических измерений (определений) | $\sqrt{(0,06^2 + 0,08^2)}$ |
| н162О | — | — | — | 387 662,51 | 1 376 258,16 | — | | |
| н163О | — | — | — | 387 659,26 | 1 376 258,42 | — | | |

| 1 | 2 | 3 | 4 | 5 | 6 | 7 | 8 | 9 |
|-------|---|---|---|------------|--------------|---|---|----------------------------|
| н1640 | — | — | — | 387 658,31 | 1 376 246,49 | — | Метод спутниковых геодезических измерений (определений) | $\sqrt{(0,06^2 + 0,08^2)}$ |
| н1610 | — | — | — | 387 661,56 | 1 376 246,23 | — | | |

2. Сведения о характеристиках объекта недвижимости с кадастровым номером 63:01:0110007:1528 :

| № п/п | Наименование характеристики | Значение характеристики |
|-------|---|--|
| 1 | 2 | 3 |
| 1. | Вид объекта недвижимости | Сооружени |
| 2. | Ранее присвоенный государственный учетный номер (инвентарный) здания, сооружения, объекта незавершенного строительства | — |
| 3. | Кадастровый номер земельного участка (земельных участков), в границах которого (которых) расположены здание, сооружение, объект незавершенного строительства | 63:01:0110007:1524 |
| 4. | Уникальный учетный номер кадастрового квартала, в границах которого расположены здание, сооружение, объект незавершенного строительства | 63:01:0110007 |
| 5. | Адрес здания, сооружения, объекта незавершенного строительства | — |
| 5.1. | Сведения о местоположении здания, сооружения, объекта незавершенного строительства (при отсутствии адреса) в структурированном в соответствии с федеральной информационной адресной системой виде | Российская Федерация, Самарская область, Самара г, Мяги ул |
| 5.2. | Дополнительные сведения о местоположении | — |
| 6. | Иные сведения | — |

3. Пояснения к сведениям об объекте недвижимости с кадастровым номером 63:01:0110007:1528 :

| | |
|----|---|
| 1. | — |
|----|---|

1. Сведения о характерных точках контура объекта недвижимости с кадастровым номером 63:01:0110007:1529 :

| Система координат | | | МСК-63, зона 1 | | | | Зона № | | 1 |
|--------------------------------------|--|---|----------------|--|--------------|-----------|---|--|---|
| Обозначение характерных точек границ | Содержатся в Едином государственном реестре недвижимости | | | Определены в ходе выполнения комплексных кадастровых работ | | | Метод определения координат | Формулы, примененные для расчета средней квадратической погрешности определения координат характерных точек (Mt), м, с подставленными в такие формулы значениями и итоговые (вычисленные) значения Mt, м | |
| | координаты, м | | Радиус, м | координаты, м | | Радиус, м | | | |
| | X | Y | R | X | Y | R | | | |
| 1 | 2 | 3 | 4 | 5 | 6 | 7 | 8 | 9 | |
| н1650 | — | — | — | 387 303,01 | 1 376 213,86 | — | Метод спутниковых геодезических измерений (определений) | $\sqrt{(0,06^2 + 0,08^2)}$ | |
| н1660 | — | — | — | 387 298,11 | 1 376 214,05 | — | | | |
| н1670 | — | — | — | 387 298,04 | 1 376 212,20 | — | | | |
| н1680 | — | — | — | 387 302,94 | 1 376 212,01 | — | | | |
| н1650 | — | — | — | 387 303,01 | 1 376 213,86 | — | | | |

2. Сведения о характеристиках объекта недвижимости с кадастровым номером 63:01:0110007:1529 :

| № п/п | Наименование характеристики | Значение характеристики |
|-------|--|-------------------------|
| 1 | 2 | 3 |
| 1. | Вид объекта недвижимости | Сооружени |
| 2. | Ранее присвоенный государственный учетный номер (инвентарный) здания, сооружения, объекта незавершенного строительства | — |
| 3. | Кадастровый номер земельного участка (земельных участков), в границах которого (которых) расположены здание, сооружение, объект незавершенного строительства | 63:01:0000000:35447 |
| 4. | Уникальный учетный номер кадастрового квартала, в границах которого расположены здание, сооружение, объект незавершенного строительства | 63:01:0110007 |

| | | |
|------|---|--|
| 1 | 2 | 3 |
| 5. | Адрес здания, сооружения, объекта незавершенного строительства | — |
| 5.1. | Сведения о местоположении здания, сооружения, объекта незавершенного строительства (при отсутствии адреса) в структурированном в соответствии с федеральной информационной адресной системой виде | Российская Федерация, Самарская область, Самара г, Мяги ул |
| 5.2. | Дополнительные сведения о местоположении | — |
| 6. | Иные сведения | — |

3. Пояснения к сведениям об объекте недвижимости с кадастровым номером 63:01:0110007:1529 :

| | |
|----|---|
| 1. | — |
|----|---|

1. Сведения о характерных точках контура объекта недвижимости с кадастровым номером 63:01:0110007:1530 :

| | | | |
|-------------------|-----------------------|--------|----------|
| Система координат | <u>МСК-63, зона 1</u> | Зона № | <u>1</u> |
|-------------------|-----------------------|--------|----------|

| Обозначение характерных точек границ | Содержатся в Едином государственном реестре недвижимости | | | Определены в ходе выполнения комплексных кадастровых работ | | | Метод определения координат | Формулы, примененные для расчета средней квадратической погрешности определения координат характерных точек (Mt), м, с подставленными в такие формулы значениями и итоговые (вычисленные) значения Mt, м |
|--------------------------------------|--|---|-----------|--|--------------|-----------|---|--|
| | координаты, м | | Радиус, м | координаты, м | | Радиус, м | | |
| | X | Y | R | X | Y | R | | |
| 1 | 2 | 3 | 4 | 5 | 6 | 7 | 8 | 9 |
| н1690 | — | — | — | 387 390,35 | 1 376 200,90 | — | Метод спутниковых геодезических измерений (определений) | $\sqrt{(0,06^2 + 0,08^2)}$ |
| н1700 | — | — | — | 387 390,76 | 1 376 206,75 | — | | |
| н1710 | — | — | — | 387 388,35 | 1 376 206,92 | — | | |
| н1720 | — | — | — | 387 387,94 | 1 376 201,07 | — | | |
| н1690 | — | — | — | 387 390,35 | 1 376 200,90 | — | | |

2. Сведения о характеристиках объекта недвижимости с кадастровым номером 63:01:0110007:1530 :

| № п/п | Наименование характеристики | Значение характеристики |
|-------|-----------------------------|-------------------------|
| 1 | 2 | 3 |
| 1. | Вид объекта недвижимости | Сооружени |

| 1 | 2 | 3 |
|------|---|--|
| 2. | Ранее присвоенный государственный учетный номер (инвентарный) здания, сооружения, объекта незавершенного строительства | — |
| 3. | Кадастровый номер земельного участка (земельных участков), в границах которого (которых) расположены здание, сооружение, объект незавершенного строительства | 63:01:0000000:35447 |
| 4. | Уникальный учетный номер кадастрового квартала, в границах которого расположены здание, сооружение, объект незавершенного строительства | 63:01:0110007 |
| 5. | Адрес здания, сооружения, объекта незавершенного строительства | — |
| 5.1. | Сведения о местоположении здания, сооружения, объекта незавершенного строительства (при отсутствии адреса) в структурированном в соответствии с федеральной информационной адресной системой виде | Российская Федерация, Самарская область, Самара г, Мяги ул |
| 5.2. | Дополнительные сведения о местоположении | — |
| 6. | Иные сведения | — |

3. Пояснения к сведениям об объекте недвижимости с кадастровым номером 63:01:0110007:1530 :

| | |
|----|---|
| 1. | — |
|----|---|

1. Сведения о характерных точках контура объекта недвижимости с кадастровым номером 63:01:0110007:565 :

Система координат МСК-63, зона 1 Зона № 1

| Обозначение характерных точек границ | Содержатся в Едином государственном реестре недвижимости | | | Определены в ходе выполнения комплексных кадастровых работ | | | Метод определения координат | Формулы, примененные для расчета средней квадратической погрешности определения координат характерных точек (Mt), м, с подставленными в такие формулы значениями и итоговые (вычисленные) значения Mt, м |
|--------------------------------------|--|---|-----------|--|--------------|-----------|---|--|
| | координаты, м | | Радиус, м | координаты, м | | Радиус, м | | |
| | X | Y | R | X | Y | R | | |
| 1 | 2 | 3 | 4 | 5 | 6 | 7 | 8 | 9 |
| n180O | — | — | — | 387 459,62 | 1 376 236,07 | — | Метод спутниковых геодезических измерений (определений) | $\sqrt{(0,06^2 + 0,08^2)}$ |
| n177O | — | — | — | 387 459,73 | 1 376 237,74 | — | | |
| n173O | — | — | — | 387 460,32 | 1 376 237,71 | — | | |

| 1 | 2 | 3 | 4 | 5 | 6 | 7 | 8 | 9 |
|-------|---|---|---|------------|--------------|---|---|----------------------------|
| н1740 | — | — | — | 387 461,15 | 1 376 250,35 | — | Метод спутниковых геодезических измерений (определений) | $\sqrt{(0,06^2 + 0,08^2)}$ |
| н1750 | — | — | — | 387 451,47 | 1 376 250,99 | — | | |
| н1760 | — | — | — | 387 450,64 | 1 376 238,34 | — | | |
| н1780 | — | — | — | 387 456,50 | 1 376 237,96 | — | | |
| н1790 | — | — | — | 387 456,39 | 1 376 236,28 | — | | |
| н1800 | — | — | — | 387 459,62 | 1 376 236,07 | — | | |

2. Сведения о характеристиках объекта недвижимости с кадастровым номером 63:01:0110007:565 :

| № п/п | Наименование характеристики | Значение характеристики |
|-------|---|--|
| 1 | 2 | 3 |
| 1. | Вид объекта недвижимости | Здание |
| 2. | Ранее присвоенный государственный учетный номер (инвентарный) здания, сооружения, объекта незавершенного строительства | — |
| 3. | Кадастровый номер земельного участка (земельных участков), в границах которого (которых) расположены здание, сооружение, объект незавершенного строительства | 63:01:0110007:511 |
| 4. | Уникальный учетный номер кадастрового квартала, в границах которого расположены здание, сооружение, объект незавершенного строительства | 63:01:0110007 |
| 5. | Адрес здания, сооружения, объекта незавершенного строительства | 443093, Российская Федерация, Самарская область, Самара г, Мяги ул, зд. 7а/1 |
| 5.1. | Сведения о местоположении здания, сооружения, объекта незавершенного строительства (при отсутствии адреса) в структурированном в соответствии с федеральной информационной адресной системой виде | — |
| 5.2. | Дополнительные сведения о местоположении | — |
| 6. | Иные сведения | — |

3. Пояснения к сведениям об объекте недвижимости с кадастровым номером 63:01:0110007:565 :

| | |
|----|---|
| 1. | — |
|----|---|

1. Сведения о характерных точках контура объекта недвижимости с кадастровым номером 63:01:0110007:1555 :

| Система координат | | | МСК-63, зона 1 | | | | Зона № | | 1 |
|--------------------------------------|--|---|----------------|--|--------------|-----------|---|--|---|
| Обозначение характерных точек границ | Содержатся в Едином государственном реестре недвижимости | | | Определены в ходе выполнения комплексных кадастровых работ | | | Метод определения координат | Формулы, примененные для расчета средней квадратической погрешности определения координат характерных точек (Mt), м, с подставленными в такие формулы значениями и итоговые (вычисленные) значения Mt, м | |
| | координаты, м | | Радиус, м | координаты, м | | Радиус, м | | | |
| | X | Y | R | X | Y | R | | | |
| 1 | 2 | 3 | 4 | 5 | 6 | 7 | 8 | 9 | |
| н188О | — | — | — | 387 495,07 | 1 376 268,17 | — | Метод спутниковых геодезических измерений (определений) | $\sqrt{(0,06^2 + 0,08^2)}$ | |
| н182О | — | — | — | 387 495,72 | 1 376 276,84 | — | | | |
| н183О | — | — | — | 387 472,48 | 1 376 278,37 | — | | | |
| н184О | — | — | — | 387 471,97 | 1 376 271,55 | — | | | |
| н186О | — | — | — | 387 490,21 | 1 376 270,18 | — | | | |
| н187О | — | — | — | 387 490,09 | 1 376 268,54 | — | | | |
| н188О | — | — | — | 387 495,07 | 1 376 268,17 | — | | | |

2. Сведения о характеристиках объекта недвижимости с кадастровым номером 63:01:0110007:1555 :

| № п/п | Наименование характеристики | Значение характеристики |
|-------|--|-------------------------|
| 1 | 2 | 3 |
| 1. | Вид объекта недвижимости | Здание |
| 2. | Ранее присвоенный государственный учетный номер (инвентарный) здания, сооружения, объекта незавершенного строительства | — |
| 3. | Кадастровый номер земельного участка (земельных участков), в границах которого (которых) расположены здание, сооружение, объект незавершенного строительства | 63:01:0110007:511 |

| 1 | 2 | 3 |
|------|---|--|
| 4. | Уникальный учетный номер кадастрового квартала, в границах которого расположены здание, сооружение, объект незавершенного строительства | 63:01:0110007 |
| 5. | Адрес здания, сооружения, объекта незавершенного строительства | 443093, Российская Федерация, Самарская область, Самара г, Мяги ул, стр. 7а, г-ж 1 |
| 5.1. | Сведения о местоположении здания, сооружения, объекта незавершенного строительства (при отсутствии адреса) в структурированном в соответствии с федеральной информационной адресной системой виде | — |
| 5.2. | Дополнительные сведения о местоположении | — |
| 6. | Иные сведения | — |

3. Пояснения к сведениям об объекте недвижимости с кадастровым номером 63:01:0110007:1555 :

1. —

1. Сведения о характерных точках контура объекта недвижимости с кадастровым номером 63:01:0110007:570 :

Система координат МСК-63, зона 1 Зона № 1

| Обозначение характерных точек границ | Содержатся в Едином государственном реестре недвижимости | | | Определены в ходе выполнения комплексных кадастровых работ | | | Метод определения координат | Формулы, примененные для расчета средней квадратической погрешности определения координат характерных точек (Mt), м, с подставленными в такие формулы значениями и итоговые (вычисленные) значения Mt, м |
|--------------------------------------|--|---|-----------|--|--------------|-----------|---|--|
| | координаты, м | | Радиус, м | координаты, м | | Радиус, м | | |
| | X | Y | R | X | Y | R | | |
| 1 | 2 | 3 | 4 | 5 | 6 | 7 | 8 | 9 |
| н94О | — | — | — | 387 421,53 | 1 376 291,43 | — | Метод спутниковых геодезических измерений (определений) | $\sqrt{(0,06^2 + 0,08^2)}$ |
| н95О | — | — | — | 387 407,34 | 1 376 292,32 | — | | |
| н96О | — | — | — | 387 403,09 | 1 376 223,65 | — | | |
| н97О | — | — | — | 387 417,22 | 1 376 222,59 | — | | |
| н94О | — | — | — | 387 421,53 | 1 376 291,43 | — | | |

2. Сведения о характеристиках объекта недвижимости с кадастровым номером 63:01:0110007:570 :

| № п/п | Наименование характеристики | Значение характеристики |
|-------|---|--|
| 1 | 2 | 3 |
| 1. | Вид объекта недвижимости | Здание |
| 2. | Ранее присвоенный государственный учетный номер (инвентарный) здания, сооружения, объекта незавершенного строительства | — |
| 3. | Кадастровый номер земельного участка (земельных участков), в границах которого (которых) расположены здание, сооружение, объект незавершенного строительства | 63:01:0110007:2002 |
| 4. | Уникальный учетный номер кадастрового квартала, в границах которого расположены здание, сооружение, объект незавершенного строительства | 63:01:0110007 |
| 5. | Адрес здания, сооружения, объекта незавершенного строительства | 443093, Российская Федерация, Самарская область, Самара г, Мяги ул, д 11 |
| 5.1. | Сведения о местоположении здания, сооружения, объекта незавершенного строительства (при отсутствии адреса) в структурированном в соответствии с федеральной информационной адресной системой виде | — |
| 5.2. | Дополнительные сведения о местоположении | — |
| 6. | Иные сведения | — |

3. Пояснения к сведениям об объекте недвижимости с кадастровым номером 63:01:0110007:570 :

| | |
|----|---|
| 1. | — |
|----|---|

1. Сведения о характерных точках контура объекта недвижимости с кадастровым номером 63:01:0110007:567 :

| Система координат | | <u>МСК-63, зона 1</u> | | | | | Зона № <u>1</u> | |
|--------------------------------------|--|-----------------------|-----------|--|--------------|-----------|---|--|
| Обозначение характерных точек границ | Содержатся в Едином государственном реестре недвижимости | | | Определены в ходе выполнения комплексных кадастровых работ | | | Метод определения координат | Формулы, примененные для расчета средней квадратической погрешности определения координат характерных точек (Mt), м, с подставленными в такие формулы значениями и итоговые (вычисленные) значения Mt, м |
| | координаты, м | | Радиус, м | координаты, м | | Радиус, м | | |
| | X | Y | R | X | Y | R | | |
| 1 | 2 | 3 | 4 | 5 | 6 | 7 | 8 | 9 |
| н860 | — | — | — | 387 734,42 | 1 376 295,02 | — | Метод спутниковых геодезических измерений (определений) | $\sqrt{(0,06^2 + 0,08^2)}$ |

| 1 | 2 | 3 | 4 | 5 | 6 | 7 | 8 | 9 |
|------|---|---|---|------------|--------------|---|---|----------------------------|
| н87О | — | — | — | 387 661,18 | 1 376 299,36 | — | Метод спутниковых геодезических измерений (определений) | $\sqrt{(0,06^2 + 0,08^2)}$ |
| н88О | — | — | — | 387 660,44 | 1 376 286,87 | — | | |
| н89О | — | — | — | 387 733,68 | 1 376 282,54 | — | | |
| н86О | — | — | — | 387 734,42 | 1 376 295,02 | — | | |

2. Сведения о характеристиках объекта недвижимости с кадастровым номером 63:01:0110007:567 :

| № п/п | Наименование характеристики | Значение характеристики |
|-------|---|---|
| 1 | 2 | 3 |
| 1. | Вид объекта недвижимости | Здание |
| 2. | Ранее присвоенный государственный учетный номер (инвентарный) здания, сооружения, объекта незавершенного строительства | — |
| 3. | Кадастровый номер земельного участка (земельных участков), в границах которого (которых) расположены здание, сооружение, объект незавершенного строительства | 63:01:0110007:539 |
| 4. | Уникальный учетный номер кадастрового квартала, в границах которого расположены здание, сооружение, объект незавершенного строительства | 63:01:0110007 |
| 5. | Адрес здания, сооружения, объекта незавершенного строительства | 443093, Российская Федерация, Самарская область, Самара г, Дзержинского ул, д 1 |
| 5.1. | Сведения о местоположении здания, сооружения, объекта незавершенного строительства (при отсутствии адреса) в структурированном в соответствии с федеральной информационной адресной системой виде | — |
| 5.2. | Дополнительные сведения о местоположении | — |
| 6. | Иные сведения | — |

3. Пояснения к сведениям об объекте недвижимости с кадастровым номером 63:01:0110007:567 :

| | |
|----|---|
| 1. | — |
|----|---|

**Сведения о зданиях, сооружениях, объектах незавершенного строительства,
необходимые для исправления реестровых ошибок в сведениях об описании их местоположения**

1. Сведения о характерных точках контура _____
 вид объекта недвижимости (здание, сооружение, объект незавершенного строительства)
 с кадастровым номером _____:

Система координат _____ Зона № _____

| Обозначение характерных точек границ | Содержатся в Едином государственном реестре недвижимости | | | Определены в ходе выполнения комплексных кадастровых работ | | | Метод определения координат | Формулы, примененные для расчета средней квадратической погрешности определения координат характерных точек (Mt), м, с подставленными в такие формулы значениями и итоговые (вычисленные) значения Mt, м |
|---|--|---|-----------|--|---|-----------|-----------------------------|--|
| | координаты, м | | Радиус, м | координаты, м | | Радиус, м | | |
| | X | Y | R | X | Y | R | | |
| 1 | 2 | 3 | 4 | 5 | 6 | 7 | 8 | 9 |
| | | | | | | | | |

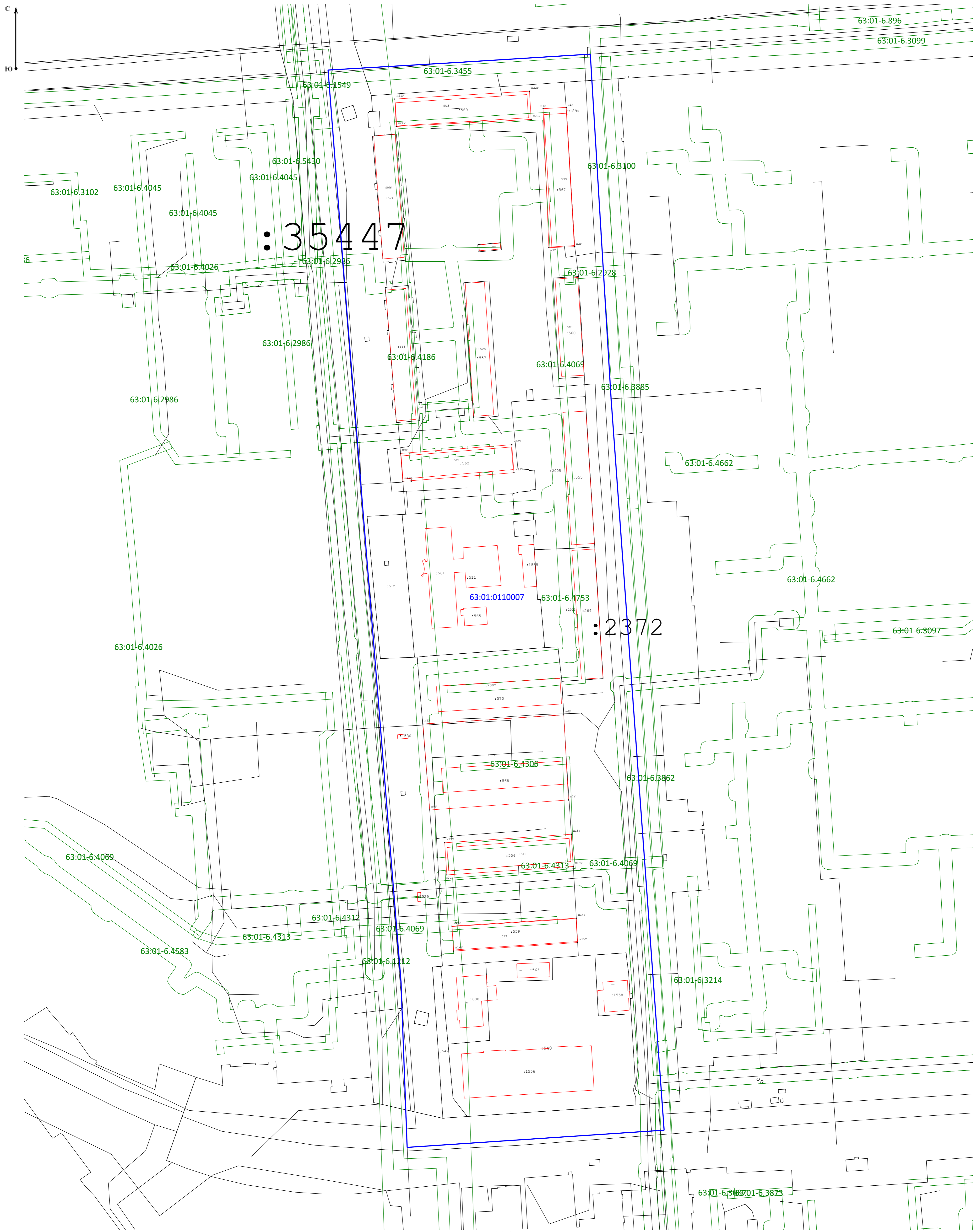
2. Иные сведения об объекте недвижимости с кадастровым номером _____:

1. _____

3. Пояснения к сведениям об объекте недвижимости с кадастровым номером _____:










1. _____

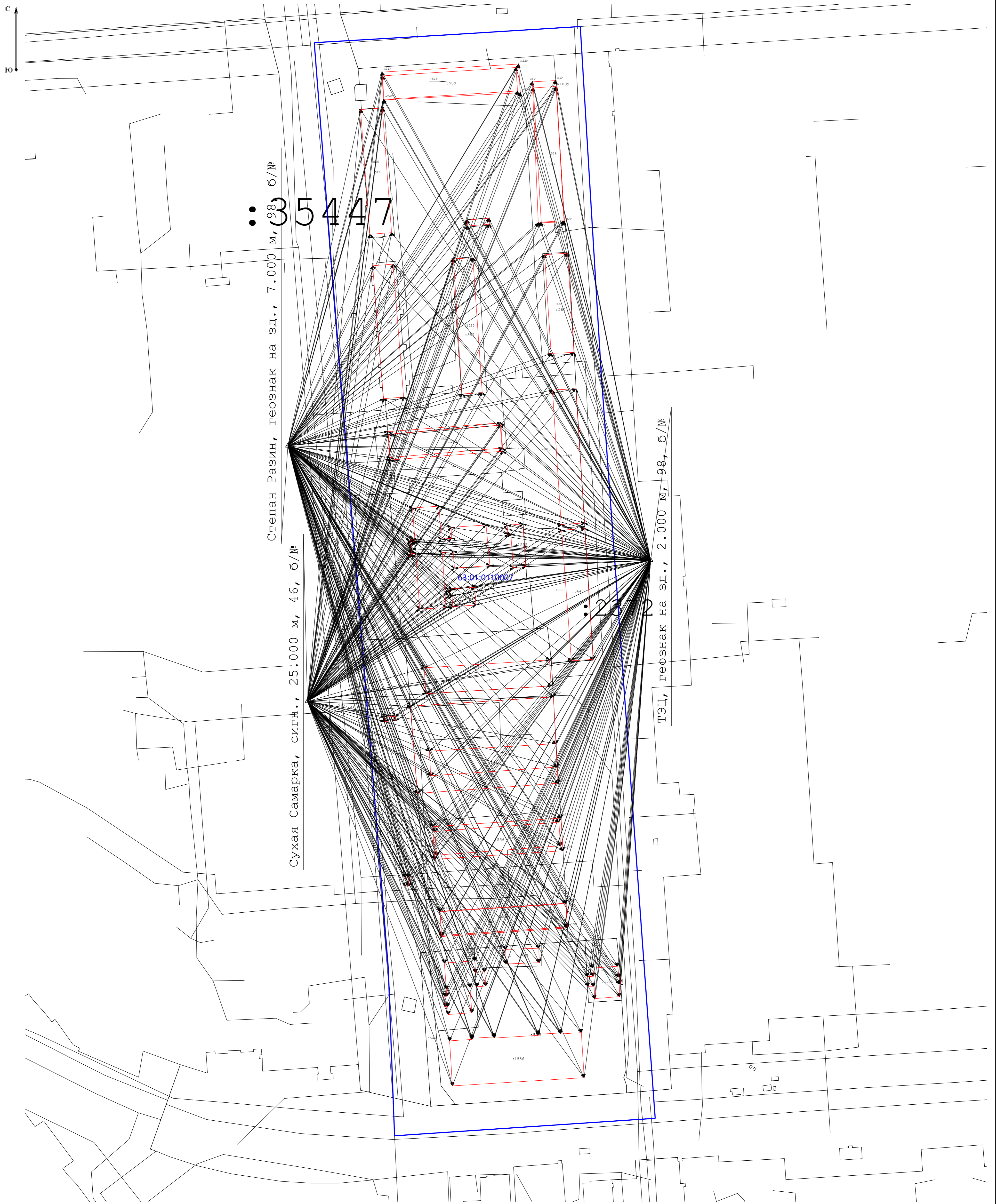
Схема границ земельных участков



Масштаб 1:1 000

Условные обозначения:

-  - Прекращающая существование точка, сведения о которой позволяют однозначно определить ее местоположение
-  - Существующая точка, имеющиеся в ГКН сведения о которой позволяют однозначно определить ее местоположение
-  - Существующая часть границы, имеющиеся в ГКН сведения о которой достаточны для определения ее местоположения
-  - вновь образованная часть границы, сведения о которой достаточны для определения ее местоположения
-  - Обозначение новых характерных точек границ земельных участков
-  - Обозначение характерных точек границ земельных участков и объектов капитального строительства прекращающих свое существование
-  - Номера земельных участков и объектов капитального строительства в кадастровом квартале
-  - Граница кадастрового квартала
-  - Обозначение номера кадастрового квартала



Условные обозначения:

- Пункт государственной геодезической сети
- Направления геодезических построений при создании съемочного обоснования
- Направления геодезических построений при определении координат характерных точек границ земельного участка
- Прекращающая существование точка, сведения о которой позволяют однозначно определить ее местоположение
- Существующая точка, имеющаяся в ГКН сведения о которой позволяют однозначно определить ее местоположение
- Существующая часть границы, имеющаяся в ГКН сведения о которой достаточны для определения ее местоположения
- вновь образованная часть границы, сведения о которой достаточны для определения ее местоположения
- Обозначение новых характерных точек границ земельных участков
- Обозначение характерных точек границ земельных участков и объектов капитального строительства прекращающих свое существование
- Номера земельных участков и объектов капитального строительства в кадастровом квартале
- Граница кадастрового квартала
- Обозначение номера кадастрового квартала