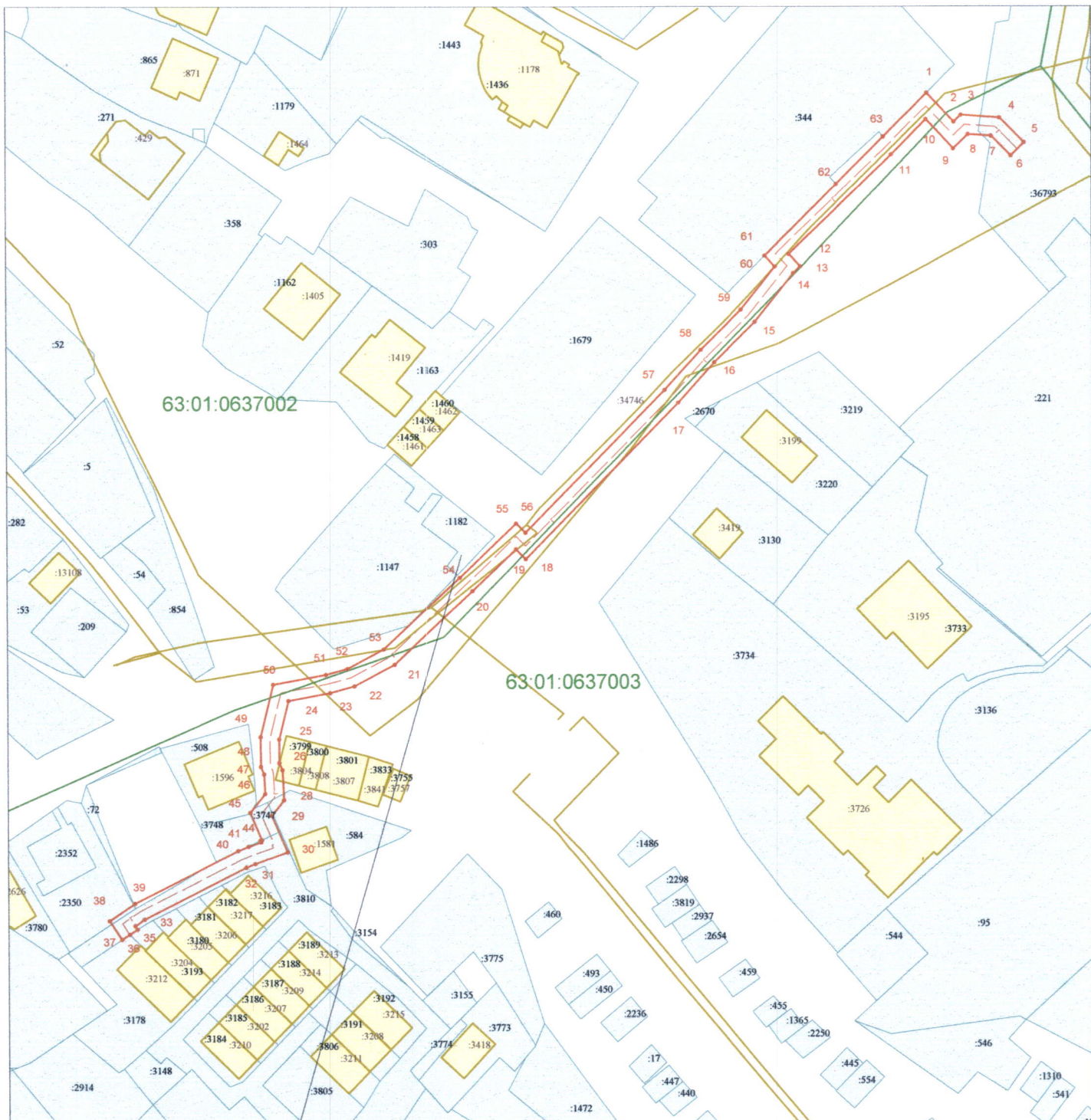


**ГРАФИЧЕСКОЕ ОПИСАНИЕ  
МЕСТОПОЛОЖЕНИЯ ГРАНИЦ ПУБЛИЧНОГО СЕРВИТУТА**

<b>1. Местоположения границ публичного сервитута</b>		<b>Самарская область, город Самара, Октябрьский район</b>	
<b>2. Система координат</b>		<b>МСК-63</b>	
<b>3. Метод определения координат</b>		<b>Аналитический метод</b>	
<b>4. Площадь публичного сервитута</b>		<b>1180 кв.м.</b>	
Обозначение характерных точек границы	Координаты, м		Средняя квадратическая погрешность положения характерной точки (M <sub>t</sub> ), м
	X	Y	
1	2	3	4
1	393033.97	1376161.79	0.1
2	393027.81	1376167.66	0.1
3	393029.30	1376169.22	0.1
4	393028.73	1376177.47	0.1
5	393023.48	1376182.78	0.1
6	393020.64	1376179.96	0.1
7	393024.85	1376175.72	0.1
8	393025.19	1376170.71	0.1
9	393022.16	1376167.53	0.1
10	393028.36	1376161.61	0.1
11	393020.87	1376154.13	0.1
12	392999.63	1376131.88	0.1
13	392997.01	1376134.37	0.1
14	392995.57	1376132.86	0.1
15	392985.00	1376124.48	0.1
16	392976.16	1376115.73	0.1
17	392967.37	1376107.90	0.1
18	392933.46	1376074.83	0.1
19	392935.58	1376072.67	0.1
20	392926.50	1376063.26	0.1
21	392910.50	1376046.36	0.1
22	392905.86	1376037.66	0.1
23	392904.42	1376032.42	0.1
24	392902.76	1376023.34	0.1
25	392894.44	1376021.34	0.1
26	392889.33	1376021.36	0.1
27	392887.81	1376022.02	0.1
28	392881.36	1376022.34	0.1
29	392878.04	1376019.68	0.1
30	392870.13	1376023.10	0.1
31	392867.60	1376016.09	0.1
32	392866.79	1376014.13	0.1
33	392855.59	1375992.10	0.1

34	392854.19	1375990.06	0.1
35	392853.43	1375990.56	0.1
36	392852.35	1375988.91	0.1
37	392851.23	1375987.22	0.1
38	392855.25	1375984.57	0.1
39	392859.03	1375990.05	0.1
40	392870.39	1376012.39	0.1
41	392871.33	1376014.64	0.1
42	392872.31	1376017.37	0.1
43	392872.66	1376017.22	0.1
44	392872.81	1376017.53	0.1
45	392878.66	1376015.06	0.1
46	392882.68	1376018.27	0.1
47	392886.89	1376018.06	0.1
48	392888.49	1376017.37	0.1
49	392894.91	1376017.34	0.1
50	392906.22	1376020.07	0.1
51	392908.33	1376031.53	0.1
52	392909.60	1376036.17	0.1
53	392913.78	1376044.00	0.1
54	392929.41	1376060.51	0.1
55	392941.16	1376072.70	0.1
56	392939.13	1376074.77	0.1
57	392970.10	1376104.98	0.1
58	392978.86	1376112.78	0.1
59	392987.66	1376121.49	0.1
60	392996.98	1376128.88	0.1
61	392999.26	1376126.70	0.1
62	393014.59	1376142.20	0.1
63	393024.66	1376152.38	0.1
1	393033.97	1376161.79	0.1




### СХЕМА РАСПОЛОЖЕНИЯ ГРАНИЦ ПУБЛИЧНОГО СЕРВИТУТА



**Граница публичного сервитута**

*Условные обозначения*

**Масштаб 1:1250**

- |   |  |   |   |
|---|--|---|---|
|  | Границы кадастрового квартала                  | <b>63:01:0637003</b>  | Номера кадастрового квартала              |
|  | Граница земельных участков включенных в ЕГРН   |  | Граница публичного сервитута              |
| :3178   | Надпись кадастрового номера земельного участка |  | Граница проектного инженерного сооружения |
| :3212   | Надпись кадастрового номера ОКС                |  | Характерная точка границы                 |
|  | Граница ОКС включенных в ЕГРН                  | <b>1</b>  | Обозначение новой характерной точки       |