

## КАРТА-ПЛАН ТЕРРИТОРИИ

### Пояснительная записка

#### 1. Сведения о территории выполнения комплексных кадастровых работ:

*Российская Федерация, Самарская область, г. Самара, Куйбышевский район*

(наименование субъекта Российской Федерации, муниципального образования, населенного пункта, уникальные учетные номера кадастровых кварталов, иные сведения, позволяющие определить местоположение территории, на которой выполняются комплексные кадастровые работы, например, наименование садоводческого или огороднического некоммерческого товарищества, гаражного кооператива, элемента планировочной структуры)

#### 2. Основания выполнения комплексных кадастровых работ:

Наименование, дата и номер документа, на основании которого выполняются комплексные кадастровые работы:

*Соглашение о предоставлении из федерального бюджета субсидий, в том числе грантов в форме субсидий, юридическим лицам, индивидуальным предпринимателям, а так же физическим лицам № 321-20-2025-002 от 30 января 2025 г., выдан Органом государственной власти*

3. Дата подготовки карты-плана территории: 12 декабря 2025 г.

#### 4. Сведения о заказчике(ах) комплексных кадастровых работ:

В отношении юридического лица, органа местного самоуправления муниципального района, муниципального округа или городского округа либо уполномоченного исполнительного органа государственной власти субъекта Российской Федерации:

полное или сокращенное (в случае, если имеется) наименование: Федеральное государственное учреждение УПРАВЛЕНИЕ ФЕДЕРАЛЬНОЙ СЛУЖБЫ ГОСУДАРСТВЕННОЙ РЕГИСТРАЦИИ, КАДАСТРА И КАРТОГРАФИИ ПО САМАРСКОЙ ОБЛАСТИ

основной государственный регистрационный номер: 1046300581590

идентификационный номер налогоплательщика: 6317053595

В отношении физического лица или представителя физических или юридических лиц:

фамилия, имя, отчество (последнее - при наличии): —

страховой номер индивидуального лицевого счета в системе обязательного пенсионного страхования Российской Федерации (СНИЛС): —

Наименование и реквизиты документа, подтверждающие полномочия представителя заказчика(ов) комплексных кадастровых работ: —

Адрес электронной почты (для направления уведомления о результатах внесения сведений в Единый государственный реестр недвижимости):

63\_upr@rosreestr.ru

#### 5. Сведения об исполнителе комплексных кадастровых работ:

Полное или сокращенное (в случае, если имеется) наименование и адрес юридического лица, с которым заключен государственный или муниципальный контракт либо договор подряда на выполнение комплексных кадастровых работ:

*Филиал ППК "Роскадастр" "СВАГП", адрес: 443016, Самарская область г.о. Самара. вн. р-н Промышленный г. Самара, ул. Черемшанская, д. 89*

Фамилия, имя, отчество кадастрового инженера (последнее - при наличии): *Игонина Елена Александровна*

и основной государственный регистрационный номер кадастрового инженера индивидуального предпринимателя (ОГРНИП): *-*

Страховой номер индивидуального лицевого счета в системе обязательного пенсионного страхования Российской Федерации (СНИЛС) кадастрового инженера: *136-695-894-20*

Уникальный реестровый номер кадастрового инженера в реестре саморегулируемой организации кадастровых инженеров и дата внесения сведений о физическом лице в такой реестр: *2113, 19 августа 2019 г.*

Полное или (в случае, если имеется) сокращенное наименование саморегулируемой организации кадастровых инженеров, членом которой является кадастровый инженер: *Балтийское объединение кадастровых инженеров*

Контактный телефон: *8 (846) 951-92-77*

Почтовый адрес и адрес электронной почты, по которым осуществляется связь с кадастровым инженером: *443035, Самарская обл., г. Самара, ул. Минская, д. 27, кв. 77, kkr@svagp.ru*

**6. Перечень документов, использованных при подготовке карты-плана территории:**

№ п/п	Реквизиты документа				
	Вид	Дата	Номер	Наименование	Иные сведения
1	2	3	4	5	6
1	Документы градостроительного зонирования (Правила землепользования и застройки), выдан: Органом государственной власти	26 апреля 2001 г.	61	Градостроительные регламенты	—

**7. Пояснения к карте-плану территории:**

#### Основания выполнения комплексных кадастровых работ

1. Комплексные кадастровые работы в кадастровом квартале 63:01:0415007 на территории Российская Федерация, Самарская область, г. Самара, р-н Куйбышевский выполняются на основании «Соглашения о предоставлении из федерального бюджета субсидий, в том числе грантов в форме субсидий, юридическим лицам, индивидуальным предпринимателям, а также физическим лицам № 321-20-2025-002 от 30.01.2025 г.» Карта план территории (далее - КПТ) подготовлен на основании кадастрового плана территории от 14 января 2025 г. №КУВИ-001/2025-8849729, выданного Филиалом публично-правовой компании "Роскадастр" по Самарской области.

В КПТ от 14 января 2025 г. №КУВИ-001/2025-8849729 кадастрового квартала 63:01:0415007 содержатся сведения о 641 земельных участках, из них 66 объектов исключены из комплексных кадастровых работ, и 206 объектах капитального строительства, из которых 14 объекта также исключены из комплексных кадастровых работ, т.к. сведения Единого государственного реестра недвижимости о них соответствуют установленным на основании Федерального закона от 13 июля 2015 года N 218-ФЗ "О государственной регистрации недвижимости" требованиям к описанию местоположения границ контура.

В ходе проведения комплексных кадастровых работ уточнены границы 85 земельных участков, исправлены реестровые ошибки в границах 18 земельных участков. Земельные участки, расположение которых невозможно установить: 430.

29 земельных участков расположены за пределами кадастрового квартала: 63:01:0415007:1088, 63:01:0415007:1089, 63:01:0415007:1679, 63:01:0415007:1914, 63:01:0415007:505, 63:01:0415007:540, 63:01:0415007:656, 63:01:0415007:663, 63:01:0415007:670, 63:01:0415007:683, 63:01:0415007:743, 63:01:0415007:745, 63:01:0415007:750, 63:01:0415007:760, 63:01:0415007:764, 63:01:0415007:803, 63:01:0415007:806, 63:01:0415007:807, 63:01:0415007:655, 63:01:0415007:679, 63:01:0415007:675, 63:01:0415007:661, 63:01:0415007:657, 63:01:0415007:1068, 63:01:0415007:727, 63:01:0415007:504, 63:01:0415007:545, 63:01:0415007:662, 63:01:0415007:561. 4 земельных участка уточнены не верно и расположены также за пределами кадастрового квартала: 63:01:0415007:503, 63:01:0415007:684, 63:01:0415007:759, 63:01:0415007:775.

В результате выполнения комплексных кадастровых работ уточнено местоположение 18 объектов капитального строительства, объекта капитального строительства расположение которых невозможно установить: 170.

12 объектов капитального строительства числятся в другом кадастровом квартале:

63:01:0415007:1156, 63:01:0415007:1157, 63:01:0415007:1160, 63:01:0415007:1164, 63:01:0415007:1165, 63:01:0415007:1177, 63:01:0415007:1180, 63:01:0415007:1183, 63:01:0415007:1184, 63:01:0415007:1188, 63:01:0415007:1218, 63:01:0415007:1664.

Кадастровый квартал пересекает зоны с особыми условиями использования территории:

63:00-6.721 - Зона затопления территорий, прилегающих к р. Самара, в границах г. Самара городского округа Самара Самарской области, затапливаемых при половодьях и паводках 1% обеспеченности

63:01-6.5368 - Санитарно-защитная зона для реконструируемой производственной площадки ООО «АКРОН СКРАП САМАРА» по адресу: Самарская область, г. Самара, Куйбышевский район, проезд Гаражный, д.6, на земельном участке с кадастровым номером 63:01:0415004:35

#### Сведения об уточняемых земельных участках

2. Сведения об уточняемых земельных участках.

В результате выполнения комплексных кадастровых работ произведено уточнение местоположения границ 85 земельных участков: 63:01:0415007:1072, 63:01:0415007:1081, 63:01:0415007:1092, 63:01:0415007:1094, 63:01:0415007:1939, 63:01:0415007:1976, 63:01:0415007:1977, 63:01:0415007:2235, 63:01:0415007:2238, 63:01:0415007:506, 63:01:0415007:511, 63:01:0415007:531, 63:01:0415007:532, 63:01:0415007:534, 63:01:0415007:536, 63:01:0415007:539, 63:01:0415007:547, 63:01:0415007:560, 63:01:0415007:573, 63:01:0415007:576, 63:01:0415007:577, 63:01:0415007:580, 63:01:0415007:585, 63:01:0415007:589, 63:01:0415007:592,

63:01:0415007:593, 63:01:0415007:594, 63:01:0415007:606, 63:01:0415007:607, 63:01:0415007:608, 63:01:0415007:620, 63:01:0415007:673, 63:01:0415007:718, 63:01:0415007:738, 63:01:0415007:756, 63:01:0415007:766, 63:01:0415007:782, 63:01:0415007:790, 63:01:0415007:816, 63:01:0415007:818, 63:01:0415007:825, 63:01:0415007:838, 63:01:0415007:839, 63:01:0415007:840, 63:01:0415007:841, 63:01:0415007:844, 63:01:0415007:845, 63:01:0415007:853, 63:01:0415007:860, 63:01:0415007:864, 63:01:0415007:872, 63:01:0415007:878, 63:01:0415007:880, 63:01:0415007:884, 63:01:0415007:891, 63:01:0415007:896, 63:01:0415007:898, 63:01:0415007:904, 63:01:0415007:923, 63:01:0415007:926, 63:01:0415007:928, 63:01:0415007:929, 63:01:0415007:934, 63:01:0415007:938, 63:01:0415007:948, 63:01:0415007:954, 63:01:0415007:961, 63:01:0415007:1944, 63:01:0415007:728, 63:01:0415007:726, 63:01:0415007:604, 63:01:0415007:617, 63:01:0415007:681, 63:01:0415007:500, 63:01:0415007:654, 63:01:0415007:665, 63:01:0415007:2236, 63:01:0415007:1957, 63:01:0415007:674, 63:01:0415007:713, 63:01:0415007:612, 63:01:0415007:599, 63:01:0415007:619, 63:01:0415007:554, 63:01:0415007:1100.

Обнаружено 4 возможных дубля земельных участков:

63:01:0415007:624 возможно дубль для ЗУ 63:01:0415007:594;

63:01:0415007:660 возможно дубль для ЗУ 63:01:0415007:659;

63:01:0415007:1912 возможно дубль для ЗУ 63:01:0415007:872;

63:01:0415007:730 возможно дубль для ЗУ 63:01:0415007:1.

Площадь земельных участков с кадастровыми номерами 63:01:0415007:2235, 63:01:0415007:2238, 63:01:0415007:506, 63:01:0415007:539, 63:01:0415007:547, 63:01:0415007:738, 63:01:0415007:766, 63:01:0415007:790, 63:01:0415007:853, 63:01:0415007:884, 63:01:0415007:934, 63:01:0415007:1944, 63:01:0415007:617, 63:01:0415007:599 отличается от площади, содержащейся в сведениях ЕГРН не более чем на 10%.

В результате выполнения комплексных кадастровых работ проведено уточнение местоположения границ 18 земельных участков с кадастровыми номерами: 63:01:0415007:1, 63:01:0415007:10, 63:01:0415007:1629, 63:01:0415007:1649, 63:01:0415007:1969, 63:01:0415007:1995, 63:01:0415007:2239, 63:01:0415007:2253, 63:01:0415007:5, 63:01:0415007:516, 63:01:0415007:537, 63:01:0415007:541, 63:01:0415007:551, 63:01:0415007:595, 63:01:0415007:739, 63:01:0415007:751, 63:01:0415007:792, 63:01:0415007:9 обеспечивающее исправление реестровых ошибок в сведениях о местоположении границ ввиду того, что фактическое местоположение границ уточняемых земельных участков не соответствует координатам, сведения о которых содержатся в ЕГРН. При уточнении границ земельных участков, обеспечивающем исправление реестровых ошибок в сведениях о местоположении их границ, было произведено устранение чересполосиц и наложений.

Уточняемые земельные участки расположены в границах территориальной зоны Ж1 «Зона застройки индивидуальными жилыми домами». Согласно Постановлению самарской городской думы от 26 апреля 2001 года № 61 Об утверждении Правил землепользования и застройки городского округа Самара (с изменениями на 24 декабря 2024 года) (в ред. Постановлений Самарской Городской Думы от 24.04.2003 № 233, от 25.12.2003 № 285, от 29.10.2004 № 38 (ред. 26.05.2005), от 29.11.2004 № 56 (ред. 16.02.2006), от 27.06.2005 № 135, от 27.10.2005 № 173, Решений Думы городского округа Самара от 18.06.2009 № 771 (с изм. от 31.05.2012, 05.03.2015), от 29.10.2009 № 812, от 11.03.2010 № 880 (с изм. от 29.09.2011, 06.03.2012, 31.05.2012, 26.12.2019, 28.05.2020), от 08.04.2010 № 885 (с изм. от 05.03.2015), от 29.04.2010 № 894, от 24.06.2010 № 940, от 01.12.2011 № 167, от 26.04.2012 № 222, от 19.07.2012 № 242, от 27.09.2012 № 257, от 25.10.2012 № 265, от 06.12.2012 № 287, от 11.04.2013 № 316, от 27.06.2013 № 335, от 31.10.2013 № 371, от 13.02.2014 № 391, от 24.04.2014 № 422, от 31.07.2014 № 447, от 14.10.2014 № 459 (ред. 04.08.2016), от 17.11.2014 № 473, от 04.12.2014 № 488, от 29.01.2015 № 504, от 07.05.2015 № 536, от 04.06.2015 № 554, от 04.08.2015 № 591 (ред. 17.09.2015), от 24.12.2015 № 54, от 25.02.2016 № 67, от 28.04.2016 № 92, от 23.06.2016 № 105, от 04.08.2016 № 111, от 20.09.2016 № 125, от 27.10.2016 № 138, от 17.11.2016 № 157, от 20.12.2016 № 167, от 02.02.2017 № 174, от 02.02.2017 № 175, от 30.03.2017 № 191, от 13.06.2017 № 211, от 25.07.2017 № 222, от 14.09.2017 № 232, от 01.02.2018 № 274, от 29.03.2018 № 290, от 26.04.2018 № 300, от 31.05.2018 № 315, от 26.07.2018 № 326, от 14.03.2019 № 395, от 25.04.2019 № 414, от 06.06.2019 № 431, от 08.08.2019 № 448, от 19.11.2019 № 471, от 19.12.2019 № 484, от 19.03.2020 № 505, от 30.04.2020 № 520, от 28.05.2020 № 537, от 10.09.2020 № 568, от 27.10.2020 № 13, от 03.12.2020 № 29, от 29.12.2020 № 45, от 22.02.2022 № 172, от 30.06.2022 № 210, от 21.07.2022 № 218, от 06.10.2022 № 240, от 27.12.2022 № 265, от 23.03.2023 № 271, от 25.05.2023 № 297, от 31.08.2023 № 310, от 30.11.2023 № 334, от 13.02.2024 № 359, от 26.03.2024 № 362, от 18.04.2024 № 370, от 27.06.2024 № 395, от 22.10.2024 № 423, от 22.10.2024 № 424, от 24.12.2024 № 451, с изм., внесенными Решением Ленинского районного суда города Самары от 15.08.2011, Решениями Самарского областного суда от 21.02.2018 № 3а-66/2018, от 15.05.2018 № 3а-721/2018, от 14.06.2018 № 3а-964/2018, от 14.06.2018 № 3а-965/2018, Решениями Думы городского округа Самара от 31.05.2018 № 314, от 26.07.2018 № 327, от 06.12.2018 № 367, Решениями Самарского областного суда от 17.12.2018 № 3а-1529/2018, от 27.12.2018 № 3а-1742/2018, от 08.04.2019 № 3а-344/2019, от 18.04.2019 № 3а-277/2019, от 09.10.2019 № 3а-1702/2019, Решениями Думы городского округа Самара от 27.06.2019 №

439, от 31.10.2019 № 460, Решением Самарского областного суда от 20.02.2020 № За-10/2020, Решениями Думы городского округа Самара от 26.03.2020 № 513, от 10.09.2020 № 570, Решениями Самарского областного суда от 25.09.2020 № За-1270/2020, от 06.10.2020 № За-1049/2020, от 13.10.2020 № За-1331/2020, Решением Думы городского округа Самара от 25.03.2021 № 65, Решениями Самарского областного суда от 13.09.2022 № За-1424/2022, от 24.11.2022 № За-1847/2022, от 06.12.2022 № За-1909/2022, от 23.06.2023 № За-962/2023, Решениями Думы городского округа Самара от 30.11.2023 № 333, от 08.02.2024 № 352, от 08.02.2024 № 353) минимальный и максимальный размеры земельных участков не установлены. Текст решения размещен на сайте Федеральной государственной информационной системы территориального планирования.

Земельные участки месторасположение которых не удалось определить в связи с отсутствием точных данных о нумерации: 63:01:0415007:1001, 63:01:0415007:1002, 63:01:0415007:1005, 63:01:0415007:1007, 63:01:0415007:1008, 63:01:0415007:1015, 63:01:0415007:1019, 63:01:0415007:1024, 63:01:0415007:1038, 63:01:0415007:1041, 63:01:0415007:1043, 63:01:0415007:1048, 63:01:0415007:1051, 63:01:0415007:1056, 63:01:0415007:1063, 63:01:0415007:1075, 63:01:0415007:11, 63:01:0415007:1922, 63:01:0415007:1945, 63:01:0415007:1966, 63:01:0415007:509, 63:01:0415007:529, 63:01:0415007:535, 63:01:0415007:546, 63:01:0415007:550, 63:01:0415007:557, 63:01:0415007:570, 63:01:0415007:598, 63:01:0415007:613, 63:01:0415007:615, 63:01:0415007:626, 63:01:0415007:627, 63:01:0415007:629, 63:01:0415007:635, 63:01:0415007:637, 63:01:0415007:642, 63:01:0415007:646, 63:01:0415007:647, 63:01:0415007:648, 63:01:0415007:650, 63:01:0415007:652, 63:01:0415007:658, 63:01:0415007:666, 63:01:0415007:667, 63:01:0415007:669, 63:01:0415007:680, 63:01:0415007:686, 63:01:0415007:687, 63:01:0415007:691, 63:01:0415007:692, 63:01:0415007:694, 63:01:0415007:700, 63:01:0415007:716, 63:01:0415007:717, 63:01:0415007:719, 63:01:0415007:731, 63:01:0415007:740, 63:01:0415007:742, 63:01:0415007:755, 63:01:0415007:779, 63:01:0415007:819, 63:01:0415007:820, 63:01:0415007:833, 63:01:0415007:835, 63:01:0415007:842, 63:01:0415007:843, 63:01:0415007:847, 63:01:0415007:849, 63:01:0415007:856, 63:01:0415007:857, 63:01:0415007:873, 63:01:0415007:879, 63:01:0415007:881, 63:01:0415007:886, 63:01:0415007:888, 63:01:0415007:894, 63:01:0415007:906, 63:01:0415007:908, 63:01:0415007:912, 63:01:0415007:921, 63:01:0415007:922, 63:01:0415007:924, 63:01:0415007:941, 63:01:0415007:942, 63:01:0415007:943, 63:01:0415007:951, 63:01:0415007:953, 63:01:0415007:967, 63:01:0415007:968, 63:01:0415007:971, 63:01:0415007:973, 63:01:0415007:975, 63:01:0415007:976, 63:01:0415007:979, 63:01:0415007:980, 63:01:0415007:985, 63:01:0415007:986, 63:01:0415007:987, 63:01:0415007:988, 63:01:0415007:990, 63:01:0415007:991, 63:01:0415007:996, 63:01:0415007:698, 63:01:0415007:723, 63:01:0415007:999, 63:01:0415007:1011, 63:01:0415007:600, 63:01:0415007:643, 63:01:0415007:696, 63:01:0415007:721, 63:01:0415007:677, 63:01:0415007:597, 63:01:0415007:695, 63:01:0415007:651, 63:01:0415007:1033, 63:01:0415007:622, 63:01:0415007:689, 63:01:0415007:507, 63:01:0415007:1073, 63:01:0415007:614, 63:01:0415007:664, 63:01:0415007:634, 63:01:0415007:1040, 63:01:0415007:992, 63:01:0415007:703, 63:01:0415007:697, 63:01:0415007:676, 63:01:0415007:601, 63:01:0415007:1016, 63:01:0415007:611, 63:01:0415007:997, 63:01:0415007:638, 63:01:0415007:969, 63:01:0415007:1059, 63:01:0415007:972, 63:01:0415007:603, 63:01:0415007:714, 63:01:0415007:688, 63:01:0415007:1034, 63:01:0415007:653, 63:01:0415007:685, 63:01:0415007:616, 63:01:0415007:707, 63:01:0415007:705, 63:01:0415007:699, 63:01:0415007:1045, 63:01:0415007:625, 63:01:0415007:501, 63:01:0415007:628, 63:01:0415007:724, 63:01:0415007:610, 63:01:0415007:623, 63:01:0415007:514, 63:01:0415007:706, 63:01:0415007:709, 63:01:0415007:605, 63:01:0415007:659, 63:01:0415007:618, 63:01:0415007:636, 63:01:0415007:701, 63:01:0415007:715, 63:01:0415007:978, 63:01:0415007:1098, 63:01:0415007:649, 63:01:0415007:693, 63:01:0415007:1053, 63:01:0415007:722, 63:01:0415007:565, 63:01:0415007:568, 63:01:0415007:690, 63:01:0415007:704, 63:01:0415007:989, 63:01:0415007:708, 63:01:0415007:520.

Земельные участки месторасположение которых не удалось определить в связи с отсутствием корректного адреса: 63:01:0415007:1017, 63:01:0415007:1018, 63:01:0415007:1029, 63:01:0415007:1054, 63:01:0415007:1079, 63:01:0415007:519, 63:01:0415007:528, 63:01:0415007:548, 63:01:0415007:581, 63:01:0415007:582, 63:01:0415007:583, 63:01:0415007:641, 63:01:0415007:702, 63:01:0415007:747, 63:01:0415007:754, 63:01:0415007:794, 63:01:0415007:805, 63:01:0415007:832, 63:01:0415007:855, 63:01:0415007:863, 63:01:0415007:937, 63:01:0415007:944, 63:01:0415007:947, 63:01:0415007:949, 63:01:0415007:952, 63:01:0415007:955, 63:01:0415007:810, 63:01:0415007:828, 63:01:0415007:1023, 63:01:0415007:874, 63:01:0415007:799, 63:01:0415007:544, 63:01:0415007:575, 63:01:0415007:925, 63:01:0415007:1046, 63:01:0415007:823, 63:01:0415007:1076, 63:01:0415007:737, 63:01:0415007:945, 63:01:0415007:974, 63:01:0415007:826, 63:01:0415007:910, 63:01:0415007:579, 63:01:0415007:821, 63:01:0415007:1050, 63:01:0415007:1026, 63:01:0415007:899, 63:01:0415007:515, 63:01:0415007:1012, 63:01:0415007:725, 63:01:0415007:1078, 63:01:0415007:502, 63:01:0415007:1080, 63:01:0415007:1065, 63:01:0415007:732, 63:01:0415007:1067, 63:01:0415007:1003, 63:01:0415007:587, 63:01:0415007:903, 63:01:0415007:983, 63:01:0415007:1014, 63:01:0415007:735, 63:01:0415007:939, 63:01:0415007:720, 63:01:0415007:773, 63:01:0415007:762, 63:01:0415007:783, 63:01:0415007:919, 63:01:0415007:932, 63:01:0415007:935, 63:01:0415007:862, 63:01:0415007:892, 63:01:0415007:920, 63:01:0415007:1006, 63:01:0415007:1058, 63:01:0415007:1069, 63:01:0415007:883, 63:01:0415007:962, 63:01:0415007:640, 63:01:0415007:572, 63:01:0415007:797, 63:01:0415007:631,

63:01:0415007:846, 63:01:0415007:776, 63:01:0415007:1022, 63:01:0415007:543, 63:01:0415007:596, 63:01:0415007:1047, 63:01:0415007:882, 63:01:0415007:712, 63:01:0415007:836, 63:01:0415007:524, 63:01:0415007:1021, 63:01:0415007:994, 63:01:0415007:811, 63:01:0415007:780, 63:01:0415007:815, 63:01:0415007:866, 63:01:0415007:931, 63:01:0415007:902, 63:01:0415007:981, 63:01:0415007:1055, 63:01:0415007:1060, 63:01:0415007:644, 63:01:0415007:744, 63:01:0415007:1013, 63:01:0415007:1049, 63:01:0415007:801, 63:01:0415007:1035, 63:01:0415007:907, 63:01:0415007:733, 63:01:0415007:1031, 63:01:0415007:772, 63:01:0415007:1074, 63:01:0415007:889, 63:01:0415007:668, 63:01:0415007:804, 63:01:0415007:752, 63:01:0415007:769, 63:01:0415007:959, 63:01:0415007:870, 63:01:0415007:851, 63:01:0415007:964, 63:01:0415007:1032, 63:01:0415007:917, 63:01:0415007:940, 63:01:0415007:1057, 63:01:0415007:808, 63:01:0415007:767, 63:01:0415007:1004, 63:01:0415007:590, 63:01:0415007:822, 63:01:0415007:933, 63:01:0415007:834, 63:01:0415007:871, 63:01:0415007:786, 63:01:0415007:858, 63:01:0415007:887, 63:01:0415007:1071, 63:01:0415007:578, 63:01:0415007:930, 63:01:0415007:741, 63:01:0415007:1082, 63:01:0415007:829, 63:01:0415007:1039, 63:01:0415007:784, 63:01:0415007:900, 63:01:0415007:848, 63:01:0415007:877, 63:01:0415007:1084, 63:01:0415007:824, 63:01:0415007:1025, 63:01:0415007:977, 63:01:0415007:798, 63:01:0415007:1010, 63:01:0415007:927, 63:01:0415007:1037, 63:01:0415007:796, 63:01:0415007:621, 63:01:0415007:984, 63:01:0415007:1052, 63:01:0415007:998, 63:01:0415007:1009, 63:01:0415007:827, 63:01:0415007:1066, 63:01:0415007:512, 63:01:0415007:748, 63:01:0415007:777, 63:01:0415007:813, 63:01:0415007:633, 63:01:0415007:559, 63:01:0415007:768, 63:01:0415007:761, 63:01:0415007:763, 63:01:0415007:809, 63:01:0415007:517, 63:01:0415007:508, 63:01:0415007:916, 63:01:0415007:965, 63:01:0415007:1044, 63:01:0415007:890, 63:01:0415007:791, 63:01:0415007:909, 63:01:0415007:913, 63:01:0415007:571, 63:01:0415007:552, 63:01:0415007:854, 63:01:0415007:885, 63:01:0415007:963, 63:01:0415007:1042, 63:01:0415007:753, 63:01:0415007:569, 63:01:0415007:757, 63:01:0415007:788, 63:01:0415007:533, 63:01:0415007:861, 63:01:0415007:785, 63:01:0415007:868, 63:01:0415007:765, 63:01:0415007:567, 63:01:0415007:875, 63:01:0415007:1064, 63:01:0415007:1077, 63:01:0415007:523, 63:01:0415007:682, 63:01:0415007:950, 63:01:0415007:574, 63:01:0415007:530, 63:01:0415007:736, 63:01:0415007:960, 63:01:0415007:711, 63:01:0415007:525, 63:01:0415007:946, 63:01:0415007:993, 63:01:0415007:831, 63:01:0415007:1020, 63:01:0415007:1062, 63:01:0415007:526, 63:01:0415007:584, 63:01:0415007:982, 63:01:0415007:1027, 63:01:0415007:812, 63:01:0415007:1061, 63:01:0415007:936, 63:01:0415007:749, 63:01:0415007:901, 63:01:0415007:793, 63:01:0415007:1036, 63:01:0415007:1083, 63:01:0415007:966, 63:01:0415007:876, 63:01:0415007:911, 63:01:0415007:778, 63:01:0415007:802, 63:01:0415007:970, 63:01:0415007:632, 63:01:0415007:553, 63:01:0415007:1030, 63:01:0415007:958, 63:01:0415007:918, 63:01:0415007:513, 63:01:0415007:1028, 63:01:0415007:852, 63:01:0415007:814, 63:01:0415007:771, 63:01:0415007:770, 63:01:0415007:867, 63:01:0415007:538, 63:01:0415007:758, 63:01:0415007:787, 63:01:0415007:563, 63:01:0415007:734, 63:01:0415007:639, 63:01:0415007:1070, 63:01:0415007:869, 63:01:0415007:859, 63:01:0415007:1000.

Земельные участки расположенные в ГСК-405, т.е. на территории земельного участка 63:01:0415007:1096:

63:01:0415007:1001, 63:01:0415007:1002, 63:01:0415007:1005, 63:01:0415007:1007, 63:01:0415007:1008, 63:01:0415007:1015, 63:01:0415007:1019, 63:01:0415007:1038, 63:01:0415007:1041, 63:01:0415007:1043, 63:01:0415007:1048, 63:01:0415007:1056, 63:01:0415007:1063, 63:01:0415007:11, 63:01:0415007:658, 63:01:0415007:686, 63:01:0415007:687, 63:01:0415007:691, 63:01:0415007:692, 63:01:0415007:694, 63:01:0415007:700, 63:01:0415007:740, 63:01:0415007:742, 63:01:0415007:755, 63:01:0415007:967, 63:01:0415007:968, 63:01:0415007:971, 63:01:0415007:973, 63:01:0415007:975, 63:01:0415007:976, 63:01:0415007:980, 63:01:0415007:985, 63:01:0415007:986, 63:01:0415007:987, 63:01:0415007:988, 63:01:0415007:990, 63:01:0415007:991, 63:01:0415007:996, 63:01:0415007:698, 63:01:0415007:1011, 63:01:0415007:696, 63:01:0415007:695, 63:01:0415007:1033, 63:01:0415007:689, 63:01:0415007:1073, 63:01:0415007:1040, 63:01:0415007:992, 63:01:0415007:703, 63:01:0415007:697, 63:01:0415007:1016, 63:01:0415007:997, 63:01:0415007:1059, 63:01:0415007:972, 63:01:0415007:688, 63:01:0415007:707, 63:01:0415007:705, 63:01:0415007:699, 63:01:0415007:706, 63:01:0415007:709, 63:01:0415007:701, 63:01:0415007:978, 63:01:0415007:693, 63:01:0415007:1053, 63:01:0415007:690, 63:01:0415007:704, 63:01:0415007:989, 63:01:0415007:708.

Сведения о зданиях, сооружениях, объектах незавершенного строительства, необходимые для исправления реестровых ошибок в сведениях об описании их местоположения

**3. Сведения об уточняемых объектах капитального строительства.**

В результате выполнения комплексных кадастровых работ уточнено местоположение 10 объектов капитального строительства с кадастровыми номерами: 63:01:0415007:1105, 63:01:0415007:1169, 63:01:0415007:1173, 63:01:0415007:1179, 63:01:0415007:1189, 63:01:0415007:1190, 63:01:0415007:1191, 63:01:0415007:1195, 63:01:0415007:1640, 63:01:0415007:1674.

Объекты капитального строительства месторасположение которых не удалось определить:

63:01:0415007:1110, 63:01:0415007:1137, 63:01:0415007:1138, 63:01:0415007:1139, 63:01:0415007:1140, 63:01:0415007:1141, 63:01:0415007:1142, 63:01:0415007:1143, 63:01:0415007:1144, 63:01:0415007:1145, 63:01:0415007:1146, 63:01:0415007:1147, 63:01:0415007:1148, 63:01:0415007:1149, 63:01:0415007:1150, 63:01:0415007:1151, 63:01:0415007:1152, 63:01:0415007:1153, 63:01:0415007:1154, 63:01:0415007:1155, 63:01:0415007:1156, 63:01:0415007:1157, 63:01:0415007:1158, 63:01:0415007:1159, 63:01:0415007:1160, 63:01:0415007:1161, 63:01:0415007:1162, 63:01:0415007:1163, 63:01:0415007:1164, 63:01:0415007:1165, 63:01:0415007:1166, 63:01:0415007:1167, 63:01:0415007:1168, 63:01:0415007:1170, 63:01:0415007:1171, 63:01:0415007:1172, 63:01:0415007:1175, 63:01:0415007:1176, 63:01:0415007:1177, 63:01:0415007:1178, 63:01:0415007:1180, 63:01:0415007:1181, 63:01:0415007:1182, 63:01:0415007:1183, 63:01:0415007:1184, 63:01:0415007:1185, 63:01:0415007:1187, 63:01:0415007:1188, 63:01:0415007:1192, 63:01:0415007:1193, 63:01:0415007:1194, 63:01:0415007:1218, 63:01:0415007:1630, 63:01:0415007:1632, 63:01:0415007:1633, 63:01:0415007:1634, 63:01:0415007:1635, 63:01:0415007:1636, 63:01:0415007:1637, 63:01:0415007:1638, 63:01:0415007:1639, 63:01:0415007:1648, 63:01:0415007:1653, 63:01:0415007:1659, 63:01:0415007:1663, 63:01:0415007:1664, 63:01:0415007:1668, 63:01:0415007:1669, 63:01:0415007:1670, 63:01:0415007:1671, 63:01:0415007:1672, 63:01:0415007:1673, 63:01:0415007:1675, 63:01:0415007:1676, 63:01:0415007:1688, 63:01:0415007:1689, 63:01:0415007:1690, 63:01:0415007:1691, 63:01:0415007:1692, 63:01:0415007:1696, 63:01:0415007:1697, 63:01:0415007:1698, 63:01:0415007:1699, 63:01:0415007:1700, 63:01:0415007:1703, 63:01:0415007:1704, 63:01:0415007:1705, 63:01:0415007:1706, 63:01:0415007:1707, 63:01:0415007:1709, 63:01:0415007:1710, 63:01:0415007:1711, 63:01:0415007:1712, 63:01:0415007:1713, 63:01:0415007:1714, 63:01:0415007:1715, 63:01:0415007:1716, 63:01:0415007:1717, 63:01:0415007:1718, 63:01:0415007:1719, 63:01:0415007:1720, 63:01:0415007:1721, 63:01:0415007:1722, 63:01:0415007:1723, 63:01:0415007:1724, 63:01:0415007:1726, 63:01:0415007:1729, 63:01:0415007:1913, 63:01:0415007:1915, 63:01:0415007:1917, 63:01:0415007:1919, 63:01:0415007:1920, 63:01:0415007:1921, 63:01:0415007:1923, 63:01:0415007:1926, 63:01:0415007:1927, 63:01:0415007:1929, 63:01:0415007:1932, 63:01:0415007:1936, 63:01:0415007:1938, 63:01:0415007:1940, 63:01:0415007:1942, 63:01:0415007:1943, 63:01:0415007:1946, 63:01:0415007:1947, 63:01:0415007:1948, 63:01:0415007:1949, 63:01:0415007:1951, 63:01:0415007:1953, 63:01:0415007:1954, 63:01:0415007:1955, 63:01:0415007:1956, 63:01:0415007:1958, 63:01:0415007:1962, 63:01:0415007:1963, 63:01:0415007:1967, 63:01:0415007:1971, 63:01:0415007:1973, 63:01:0415007:1974, 63:01:0415007:1975, 63:01:0415007:1978, 63:01:0415007:1979, 63:01:0415007:1980, 63:01:0415007:1982, 63:01:0415007:1983, 63:01:0415007:1984, 63:01:0415007:2013, 63:01:0415007:1111, 63:01:0415007:1117, 63:01:0415007:1109, 63:01:0415007:1130, 63:01:0415007:1129, 63:01:0415007:1131, 63:01:0415007:1114, 63:01:0415007:1136, 63:01:0415007:1133, 63:01:0415007:1125, 63:01:0415007:1112, 63:01:0415007:1118, 63:01:0415007:1123, 63:01:0415007:1103, 63:01:0415007:1126, 63:01:0415007:1106, 63:01:0415007:1128, 63:01:0415007:1115, 63:01:0415007:1124, 63:01:0415007:1116, 63:01:0415007:1113, 63:01:0415007:1108, 63:01:0415007:1104, 63:01:0415007:1348, 63:01:0415007:1102, 63:01:0415007:1121, 63:01:0415007:1120, 63:01:0415007:1107, 63:01:0415007:1127, 63:01:0415007:1119, 63:01:0415007:1132, 63:01:0415007:1918, 63:01:0415007:1134, 63:01:0415007:1347, 63:01:0415007:1101.

**Сведения о пунктах геодезической сети и средствах измерений**

**1. Сведения о пунктах геодезической сети:**

№ п/п	Вид геодезической сети	Название пункта геодезической сети и тип знака	Система координат пункта геодезической сети	Координаты пункта, м		Дата обследования 22 мая 2025 г.		
						Сведения о состоянии		
				Х	У	наружного знака пункта	центра пункта	марки центра пункта
1	2	3	4	5	6	7	8	9

1	2	3	4	5	6	7	8	9
1	Геодезическая сеть сгущения 4 класса (ГГС - 4 класса). 4 класс	Сухая Самарка, сигн., 25.000 м, 46, б/№, сигнал	МСК-63, зона 1	381 910,80	1 368 163,62	Сохранился	Сохранился	Сохранился
2	Астрономогеодезическая сеть 2 класса (ГГС - 2 класса). 2 класс	ТЭЦ, геознак на зд., 2.000 м, 98, б/№, сигнал		388 178,00	1 384 029,07			
3	Астрономогеодезическая сеть 2 класса (ГГС - 2 класса). 2 класс	Степан Разин, геознак на зд., 7.000 м, 98, б/№, сигнал		412 480,73	1 336 787,03			

**2. Сведения об использованных средствах измерений:**

№ п/п	Наименование и обозначение типа средства измерений - прибора (инструмента, аппаратуры)	Заводской или серийный номер средства измерений	Реквизиты свидетельства о поверке прибора (инструмента, аппаратуры) и (или) срок действия поверки
1	2	3	4
1	Аппаратура геодезическая спутниковая PrinCe i80 Pro	4359807	С-ЕВЕ/14-03-2025/417168781 от 14.03.2025 г. до 13.03.2026 г.
2	Аппаратура геодезическая спутниковая PrinCe i80 Pro	4359816	С-ЕВЕ/14-03-2025/417168775 от 14.03.2025 г. до 13.03.2026 г.

**Сведения об уточняемых земельных участках**

**1. Сведения о характерных точках границ уточняемого земельного участка с кадастровым номером** 63:01:0415007:2238 :  
 Система координат МСК-63, зона 1 Зона № 1

Обозначение характерных точек границ	Координаты, м				Метод определения координат	Формулы, примененные для расчета средней квадратической погрешности определения координат характерных точек границ (Mt), с подставленными в такие формулы значениями и итоговые (вычисленные) значения Mt, м	Описание закрепления точки
	содержатся в Едином государственном реестре недвижимости		определены в результате выполнения комплексных кадастровых работ				
	X	Y	X	Y			
1	2	3	4	5	6	7	8
н3504У	—	—	379 399,79	1 371 241,28	Метод спутниковых геодезических измерений (определений)	$\sqrt{(0,06^2 + 0,08^2)} = 0,10$	—
н22У	—	—	379 401,27	1 371 235,93			
н42У	—	—	379 404,46	1 371 236,83			
н357У	—	—	379 402,97	1 371 242,16			
н3504У	—	—	379 399,79	1 371 241,28			

**2. Сведения о частях границ уточняемого земельного участка с кадастровым номером** 63:01:0415007:2238 :

Обозначение части границ		Горизонтальное проложение (S), м	Описание прохождения части границ	Сведения о согласовании местоположения границ (согласовано/спорное)
от т.	до т.			
1	2	3	4	5
н3504У	н22У	5,55	—	согласовано
н22У	н42У	3,31		
н42У	н357У	5,53		
н357У	н3504У	3,30		

**3. Сведения о характеристиках уточняемого земельного участка с кадастровым номером** 63:01:0415007:2238 :

№ п/п	Наименование характеристики земельного участка	Значение характеристики
1	2	3
1	2	3

1	2	3
1.	Адрес земельного участка	Российская Федерация, Самарская область, Самара г, 0 тер, уч 6395
1.1.	Сведения о местоположении земельного участка (при отсутствии адреса) в структурированном в соответствии с федеральной информационной адресной системой виде	—
1.2.	Дополнительные сведения о местоположении земельного участка	—
2.	Площадь земельного участка $\pm$ величина погрешности определения (вычисления) площади ( $P \pm \Delta P$ ), м <sup>2</sup>	$18 \pm 1,00$
3.	Формула, примененная для вычисления предельной погрешности определения площади земельного участка, с подставленными значениями и итоговые (вычисленные) значения	$3,5*0,10*\sqrt{(18)} = 1$
4.	Площадь земельного участка согласно сведениям Единого государственного реестра недвижимости (Ркад), м <sup>2</sup>	18,00
5.	Оценка расхождения $P$ и $R_{кад}$ ( $P - R_{кад}$ ), м <sup>2</sup>	0
6.	Предельный минимальный и максимальный размеры земельного участка ( $R_{мин}$ и $R_{макс}$ ), м <sup>2</sup>	— —
7.	Вид (виды) разрешенного использования	Для строительства гаража
7.1.	Дополнительные сведения об использовании земельного участка	—
8.	Кадастровый или иной государственный учетный номер (инвентарный) здания, сооружения, объекта незавершенного строительства, расположенного на земельном участке	—
9.	Сведения о земельных участках (землях общего пользования, территории общего пользования), посредством которых обеспечивается доступ	Земли (земельные участки) общего пользования
10.	Иные сведения	—
<b>4. Пояснения к сведениям об уточняемом земельном участке с кадастровым номером</b>		<b>63:01:0415007:2238</b> :
1.	—	—

**1. Сведения о характерных точках границ уточняемого земельного участка с кадастровым номером** 63:01:0415007:2236 :  
 Система координат МСК-63, зона 1 Зона № 1

Обозначение характерных точек границ	Координаты, м				Метод определения координат	Формулы, примененные для расчета средней квадратической погрешности определения координат характерных точек границ (Mt), с подставленными в такие формулы значениями и итоговые (вычисленные) значения Mt, м	Описание закрепления точки
	содержатся в Едином государственном реестре недвижимости		определены в результате выполнения комплексных кадастровых работ				
	X	Y	X	Y			
1	2	3	4	5	6	7	8
н3894У	—	—	379 476,35	1 371 243,50	Метод спутниковых геодезических измерений (определений)	$\sqrt{(0,06^2 + 0,08^2)} = 0,10$	—
н1698У	—	—	379 481,13	1 371 239,74			
1761	—	—	379 483,00	1 371 242,12			
н1705У	—	—	379 478,23	1 371 245,88			
н3894У	—	—	379 476,35	1 371 243,50			

**2. Сведения о частях границ уточняемого земельного участка с кадастровым номером** 63:01:0415007:2236 :

Обозначение части границ		Горизонтальное проложение (S), м	Описание прохождения части границ	Сведения о согласовании местоположения границ (согласовано/спорное)
от т.	до т.			
1	2	3	4	5
н3894У	н1698У	6,08	—	согласовано
н1698У	1761	3,03		
1761	н1705У	6,07		
н1705У	н3894У	3,03		

**3. Сведения о характеристиках уточняемого земельного участка с кадастровым номером** 63:01:0415007:2236 :

№ п/п	Наименование характеристики земельного участка	Значение характеристики
1	2	3
1	2	3

1	2	3
1.	Адрес земельного участка	—
1.1.	Сведения о местоположении земельного участка (при отсутствии адреса) в структурированном в соответствии с федеральной информационной адресной системой виде	443101, Российская Федерация, Самарская область, Самара г, Куйбышевский р-н, Хасановская ул
1.2.	Дополнительные сведения о местоположении земельного участка	—
2.	Площадь земельного участка ± величина погрешности определения (вычисления) площади ( $P \pm \Delta P$ ), м <sup>2</sup>	18 ± 1,00
3.	Формула, примененная для вычисления предельной погрешности определения площади земельного участка, с подставленными значениями и итоговые (вычисленные) значения	$3,5*0,10*\sqrt{18} = 1$
4.	Площадь земельного участка согласно сведениям Единого государственного реестра недвижимости (Ркад), м <sup>2</sup>	18,00
5.	Оценка расхождения Р и Ркад ( $P - P_{кад}$ ), м <sup>2</sup>	0
6.	Предельный минимальный и максимальный размеры земельного участка (Рмин и Рмакс), м <sup>2</sup>	— —
7.	Вид (виды) разрешенного использования	для строительства гаража
7.1.	Дополнительные сведения об использовании земельного участка	—
8.	Кадастровый или иной государственный учетный номер (инвентарный) здания, сооружения, объекта незавершенного строительства, расположенного на земельном участке	63:01:0415007:1133
9.	Сведения о земельных участках (землях общего пользования, территории общего пользования), посредством которых обеспечивается доступ	Земли (земельные участки) общего пользования
10.	Иные сведения	—
<b>4. Пояснения к сведениям об уточняемом земельном участке с кадастровым номером</b>		<b>63:01:0415007:2236</b> :
1.	—	—

**1. Сведения о характерных точках границ уточняемого земельного участка с кадастровым номером** 63:01:0415007:2235 :  
 Система координат МСК-63, зона 1 Зона № 1

Обозначение характерных точек границ	Координаты, м				Метод определения координат	Формулы, примененные для расчета средней квадратической погрешности определения координат характерных точек границ (Mt), с подставленными в такие формулы значениями и итоговые (вычисленные) значения Mt, м	Описание закрепления точки
	содержатся в Едином государственном реестре недвижимости		определены в результате выполнения комплексных кадастровых работ				
	X	Y	X	Y			
1	2	3	4	5	6	7	8
н131У	—	—	379 381,09	1 371 224,28	Метод спутниковых геодезических измерений (определений)	$\sqrt{(0,06^2 + 0,08^2)} = 0,10$	—
3772	—	—	379 379,47	1 371 229,78			
н3771У	—	—	379 376,55	1 371 228,92			
н356У	—	—	379 378,16	1 371 223,42			
н131У	—	—	379 381,09	1 371 224,28			

**2. Сведения о частях границ уточняемого земельного участка с кадастровым номером** 63:01:0415007:2235 :

Обозначение части границ		Горизонтальное проложение (S), м	Описание прохождения части границ	Сведения о согласовании местоположения границ (согласовано/спорное)
от т.	до т.			
1	2	3	4	5
н131У	3772	5,73	—	согласовано
3772	н3771У	3,04		
н3771У	н356У	5,73		
н356У	н131У	3,05		

**3. Сведения о характеристиках уточняемого земельного участка с кадастровым номером** 63:01:0415007:2235 :

№ п/п	Наименование характеристики земельного участка	Значение характеристики
1	2	3
1	2	3

1	2	3
1.	Адрес земельного участка	—
1.1.	Сведения о местоположении земельного участка (при отсутствии адреса) в структурированном в соответствии с федеральной информационной адресной системой виде	443101, Российская Федерация, Самарская область, Самара г, Куйбышевский р-н, Хасановская ул
1.2.	Дополнительные сведения о местоположении земельного участка	—
2.	Площадь земельного участка ± величина погрешности определения (вычисления) площади ( $P \pm \Delta P$ ), м <sup>2</sup>	17 ± 36,00
3.	Формула, примененная для вычисления предельной погрешности определения площади земельного участка, с подставленными значениями и итоговые (вычисленные) значения	$3,5 * 2,50 * \sqrt{17} = 36$
4.	Площадь земельного участка согласно сведениям Единого государственного реестра недвижимости (Ркад), м <sup>2</sup>	18,00
5.	Оценка расхождения Р и Ркад ( $P - P_{кад}$ ), м <sup>2</sup>	1
6.	Предельный минимальный и максимальный размеры земельного участка (Рмин и Рмакс), м <sup>2</sup>	— —
7.	Вид (виды) разрешенного использования	Для строительства гаража в ГСК 401 по ул. Хасановская
7.1.	Дополнительные сведения об использовании земельного участка	—
8.	Кадастровый или иной государственный учетный номер (инвентарный) здания, сооружения, объекта незавершенного строительства, расположенного на земельном участке	—
9.	Сведения о земельных участках (землях общего пользования, территории общего пользования), посредством которых обеспечивается доступ	Земли (земельные участки) общего пользования
10.	Иные сведения	—
<b>4. Пояснения к сведениям об уточняемом земельном участке с кадастровым номером</b>		<b>63:01:0415007:2235</b> :
1.	—	—

**1. Сведения о характерных точках границ уточняемого земельного участка с кадастровым номером** 63:01:0415007:1977 :  
 Система координат МСК-63, зона 1 Зона № 1

Обозначение характерных точек границ	Координаты, м				Метод определения координат	Формулы, примененные для расчета средней квадратической погрешности определения координат характерных точек границ (Mt), с подставленными в такие формулы значениями и итоговые (вычисленные) значения Mt, м	Описание закрепления точки
	содержатся в Едином государственном реестре недвижимости		определены в результате выполнения комплексных кадастровых работ				
	X	Y	X	Y			
1	2	3	4	5	6	7	8
н41130	—	—	379 409,34	1 371 216,41	Метод спутниковых геодезических измерений (определений)	$\sqrt{(0,06^2 + 0,08^2)} = 0,10$	—
н41140	—	—	379 407,65	1 371 222,21			
346	—	—	379 404,65	1 371 221,38			
347	—	—	379 406,33	1 371 215,57			
н41130	—	—	379 409,34	1 371 216,41			

**2. Сведения о частях границ уточняемого земельного участка с кадастровым номером** 63:01:0415007:1977 :

Обозначение части границ		Горизонтальное проложение (S), м	Описание прохождения части границ	Сведения о согласовании местоположения границ (согласовано/спорное)
от т.	до т.			
1	2	3	4	5
н41130	н41140	6,04	—	согласовано
н41140	346	3,11		
346	347	6,05		
347	н41130	3,13		

**3. Сведения о характеристиках уточняемого земельного участка с кадастровым номером** 63:01:0415007:1977 :

№ п/п	Наименование характеристики земельного участка	Значение характеристики
1	2	3
1	2	3

1	2	3
1.	Адрес земельного участка	Российская Федерация, Самарская область, городской округ Самара, внутригородской район Куйбышевский, город Самара, территория 0, земельный участок 6276
1.1.	Сведения о местоположении земельного участка (при отсутствии адреса) в структурированном в соответствии с федеральной информационной адресной системой виде	—
1.2.	Дополнительные сведения о местоположении земельного участка	—
2.	Площадь земельного участка $\pm$ величина погрешности определения (вычисления) площади ( $P \pm \Delta P$ ), м <sup>2</sup>	19 $\pm$ 2,00
3.	Формула, примененная для вычисления предельной погрешности определения площади земельного участка, с подставленными значениями и итоговые (вычисленные) значения	$3,5 * 0,10 * \sqrt{(19)} = 2$
4.	Площадь земельного участка согласно сведениям Единого государственного реестра недвижимости (Ркад), м <sup>2</sup>	18,00
5.	Оценка расхождения P и Ркад ( $P - P_{кад}$ ), м <sup>2</sup>	1
6.	Предельный минимальный и максимальный размеры земельного участка (Рмин и Рмакс), м <sup>2</sup>	— —
7.	Вид (виды) разрешенного использования	для строительства гаража
7.1.	Дополнительные сведения об использовании земельного участка	—
8.	Кадастровый или иной государственный учетный номер (инвентарный) здания, сооружения, объекта незавершенного строительства, расположенного на земельном участке	63:01:0415007:1115
9.	Сведения о земельных участках (землях общего пользования, территории общего пользования), посредством которых обеспечивается доступ	Земли (земельные участки) общего пользования
10.	Иные сведения	—
<b>4. Пояснения к сведениям об уточняемом земельном участке с кадастровым номером</b>		<b>63:01:0415007:1977</b> :
1.	—	—

**1. Сведения о характерных точках границ уточняемого земельного участка с кадастровым номером** 63:01:0415007:1976 :  
 Система координат МСК-63, зона 1 Зона № 1

Обозначение характерных точек границ	Координаты, м				Метод определения координат	Формулы, примененные для расчета средней квадратической погрешности определения координат характерных точек границ (Mt), с подставленными в такие формулы значениями и итоговые (вычисленные) значения Mt, м	Описание закрепления точки
	содержатся в Едином государственном реестре недвижимости		определены в результате выполнения комплексных кадастровых работ				
	X	Y	X	Y			
1	2	3	4	5	6	7	8
768	—	—	379 510,97	1 371 244,49	Метод спутниковых геодезических измерений (определений)	$\sqrt{(0,06^2 + 0,08^2)} = 0,10$	—
769	—	—	379 506,33	1 371 248,29			
770	—	—	379 504,11	1 371 245,75			
771	—	—	379 508,61	1 371 241,94			
768	—	—	379 510,97	1 371 244,49			

**2. Сведения о частях границ уточняемого земельного участка с кадастровым номером** 63:01:0415007:1976 :

Обозначение части границ		Горизонтальное проложение (S), м	Описание прохождения части границ	Сведения о согласовании местоположения границ (согласовано/спорное)
от т.	до т.			
1	2	3	4	5
768	769	6,00	—	согласовано
769	770	3,37		
770	771	5,90		
771	768	3,47		

**3. Сведения о характеристиках уточняемого земельного участка с кадастровым номером** 63:01:0415007:1976 :

№ п/п	Наименование характеристики земельного участка	Значение характеристики
1	2	3

1	2	3
1.	Адрес земельного участка	Российская Федерация, Самарская область, городской округ Самара, внутригородской район Куйбышевский, город Самара, территория 0, земельный участок 6262
1.1.	Сведения о местоположении земельного участка (при отсутствии адреса) в структурированном в соответствии с федеральной информационной адресной системой виде	—
1.2.	Дополнительные сведения о местоположении земельного участка	—
2.	Площадь земельного участка $\pm$ величина погрешности определения (вычисления) площади ( $P \pm \Delta P$ ), м <sup>2</sup>	$0 \pm 0,00$
3.	Формула, примененная для вычисления предельной погрешности определения площади земельного участка, с подставленными значениями и итоговые (вычисленные) значения	$3,5*0,10*\sqrt{(0)} = 0$
4.	Площадь земельного участка согласно сведениям Единого государственного реестра недвижимости (Ркад), м <sup>2</sup>	18,00
5.	Оценка расхождения P и Ркад ( $P - P_{кад}$ ), м <sup>2</sup>	18
6.	Предельный минимальный и максимальный размеры земельного участка (Рмин и Рмакс), м <sup>2</sup>	— —
7.	Вид (виды) разрешенного использования	гараж
7.1.	Дополнительные сведения об использовании земельного участка	—
8.	Кадастровый или иной государственный учетный номер (инвентарный) здания, сооружения, объекта незавершенного строительства, расположенного на земельном участке	—
9.	Сведения о земельных участках (землях общего пользования, территории общего пользования), посредством которых обеспечивается доступ	Земли (земельные участки) общего пользования
10.	Иные сведения	—
<b>4. Пояснения к сведениям об уточняемом земельном участке с кадастровым номером</b>		<b>63:01:0415007:1976</b> :
1.	—	—

**1. Сведения о характерных точках границ уточняемого земельного участка с кадастровым номером** 63:01:0415007:1957 :  
 Система координат МСК-63, зона 1 Зона № 1

Обозначение характерных точек границ	Координаты, м				Метод определения координат	Формулы, примененные для расчета средней квадратической погрешности определения координат характерных точек границ (Mt), с подставленными в такие формулы значениями и итоговые (вычисленные) значения Mt, м	Описание закрепления точки
	содержатся в Едином государственном реестре недвижимости		определены в результате выполнения комплексных кадастровых работ				
	X	Y	X	Y			
1	2	3	4	5	6	7	8
480	—	—	379 431,55	1 371 238,93	Метод спутниковых геодезических измерений (определений)	$\sqrt{(0,06^2 + 0,08^2)} = 0,10$	—
357	—	—	379 434,82	1 371 239,77			
356	—	—	379 433,49	1 371 244,90			
594	—	—	379 430,14	1 371 243,97			
480	—	—	379 431,55	1 371 238,93			

**2. Сведения о частях границ уточняемого земельного участка с кадастровым номером** 63:01:0415007:1957 :

Обозначение части границ		Горизонтальное проложение (S), м	Описание прохождения части границ	Сведения о согласовании местоположения границ (согласовано/спорное)
от т.	до т.			
1	2	3	4	5
480	357	3,38	—	согласовано
357	356	5,30		
356	594	3,48		
594	480	5,23		

**3. Сведения о характеристиках уточняемого земельного участка с кадастровым номером** 63:01:0415007:1957 :

№ п/п	Наименование характеристики земельного участка	Значение характеристики
1	2	3
1	2	3

1	2	3
1.	Адрес земельного участка	—
1.1.	Сведения о местоположении земельного участка (при отсутствии адреса) в структурированном в соответствии с федеральной информационной адресной системой виде	Российская Федерация, Самарская область, Самара г, Куйбышевский р-н, Хасановская ул
1.2.	Дополнительные сведения о местоположении земельного участка	—
2.	Площадь земельного участка ± величина погрешности определения (вычисления) площади ( $P \pm \Delta P$ ), м <sup>2</sup>	$0 \pm 0,00$
3.	Формула, примененная для вычисления предельной погрешности определения площади земельного участка, с подставленными значениями и итоговые (вычисленные) значения	$3,5*0,10*\sqrt{(0)} = 0$
4.	Площадь земельного участка согласно сведениям Единого государственного реестра недвижимости (Ркад), м <sup>2</sup>	18,00
5.	Оценка расхождения Р и Ркад ( $P - P_{кад}$ ), м <sup>2</sup>	18
6.	Предельный минимальный и максимальный размеры земельного участка (Рмин и Рмакс), м <sup>2</sup>	— —
7.	Вид (виды) разрешенного использования	Для строительства гаража
7.1.	Дополнительные сведения об использовании земельного участка	—
8.	Кадастровый или иной государственный учетный номер (инвентарный) здания, сооружения, объекта незавершенного строительства, расположенного на земельном участке	—
9.	Сведения о земельных участках (землях общего пользования, территории общего пользования), посредством которых обеспечивается доступ	Земли (земельные участки) общего пользования
10.	Иные сведения	—
<b>4. Пояснения к сведениям об уточняемом земельном участке с кадастровым номером</b>		<b>63:01:0415007:1957</b> :
1.	—	—

**1. Сведения о характерных точках границ уточняемого земельного участка с кадастровым номером** 63:01:0415007:1944 :  
 Система координат МСК-63, зона 1 Зона № 1

Обозначение характерных точек границ	Координаты, м				Метод определения координат	Формулы, примененные для расчета средней квадратической погрешности определения координат характерных точек границ (Mt), с подставленными в такие формулы значениями и итоговые (вычисленные) значения Mt, м	Описание закрепления точки
	содержатся в Едином государственном реестре недвижимости		определены в результате выполнения комплексных кадастровых работ				
	X	Y	X	Y			
1	2	3	4	5	6	7	8
216	—	—	379 137,20	1 371 569,90	Метод спутниковых геодезических измерений (определений)	$\sqrt{(0,06^2 + 0,08^2)} = 0,10$	—
217	—	—	379 136,74	1 371 573,22			
218	—	—	379 130,95	1 371 572,42			
219	—	—	379 131,42	1 371 569,09			
216	—	—	379 137,20	1 371 569,90			

**2. Сведения о частях границ уточняемого земельного участка с кадастровым номером** 63:01:0415007:1944 :

Обозначение части границ		Горизонтальное проложение (S), м	Описание прохождения части границ	Сведения о согласовании местоположения границ (согласовано/спорное)
от т.	до т.			
1	2	3	4	5
216	217	3,35	—	согласовано
217	218	5,85		
218	219	3,36		
219	216	5,84		

**3. Сведения о характеристиках уточняемого земельного участка с кадастровым номером** 63:01:0415007:1944 :

№ п/п	Наименование характеристики земельного участка	Значение характеристики
1	2	3

1	2	3
1.	Адрес земельного участка	—
1.1.	Сведения о местоположении земельного участка (при отсутствии адреса) в структурированном в соответствии с федеральной информационной адресной системой виде	Российская Федерация, Самарская область, Самара г, Куйбышевский р-н, Хасановская ул
1.2.	Дополнительные сведения о местоположении земельного участка	—
2.	Площадь земельного участка ± величина погрешности определения (вычисления) площади ( $P \pm \Delta P$ ), м <sup>2</sup>	$0 \pm 0,00$
3.	Формула, примененная для вычисления предельной погрешности определения площади земельного участка, с подставленными значениями и итоговые (вычисленные) значения	$3,5*0,10*\sqrt{(0)} = 0$
4.	Площадь земельного участка согласно сведениям Единого государственного реестра недвижимости (Ркад), м <sup>2</sup>	18,00
5.	Оценка расхождения Р и Ркад ( $P - P_{кад}$ ), м <sup>2</sup>	18
6.	Предельный минимальный и максимальный размеры земельного участка (Рмин и Рмакс), м <sup>2</sup>	— —
7.	Вид (виды) разрешенного использования	для строительства индивидуальных гаражей
7.1.	Дополнительные сведения об использовании земельного участка	—
8.	Кадастровый или иной государственный учетный номер (инвентарный) здания, сооружения, объекта незавершенного строительства, расположенного на земельном участке	—
9.	Сведения о земельных участках (землях общего пользования, территории общего пользования), посредством которых обеспечивается доступ	Земли (земельные участки) общего пользования
10.	Иные сведения	—
<b>4. Пояснения к сведениям об уточняемом земельном участке с кадастровым номером</b>		<b>63:01:0415007:1944</b> :
1.	—	—

**1. Сведения о характерных точках границ уточняемого земельного участка с кадастровым номером** 63:01:0415007:1939 :  
 Система координат МСК-63, зона 1 Зона № 1

Обозначение характерных точек границ	Координаты, м				Метод определения координат	Формулы, примененные для расчета средней квадратической погрешности определения координат характерных точек границ (Mt), с подставленными в такие формулы значениями и итоговые (вычисленные) значения Mt, м	Описание закрепления точки
	содержатся в Едином государственном реестре недвижимости		определены в результате выполнения комплексных кадастровых работ				
	X	Y	X	Y			
1	2	3	4	5	6	7	8
649	—	—	379 122,96	1 371 546,81	Метод спутниковых геодезических измерений (определений)	$\sqrt{(0,06^2 + 0,08^2)} = 0,10$	—
650	—	—	379 123,50	1 371 543,76			
651	—	—	379 129,19	1 371 544,76			
652	—	—	379 128,65	1 371 547,81			
649	—	—	379 122,96	1 371 546,81			

**2. Сведения о частях границ уточняемого земельного участка с кадастровым номером** 63:01:0415007:1939 :

Обозначение части границ		Горизонтальное проложение (S), м	Описание прохождения части границ	Сведения о согласовании местоположения границ (согласовано/спорное)
от т.	до т.			
1	2	3	4	5
649	650	3,10	—	согласовано
650	651	5,78		
651	652	3,10		
652	649	5,78		

**3. Сведения о характеристиках уточняемого земельного участка с кадастровым номером** 63:01:0415007:1939 :

№ п/п	Наименование характеристики земельного участка	Значение характеристики
1	2	3

1	2	3
1.	Адрес земельного участка	Российская Федерация, Самарская область, городской округ Самара, внутригородской район Куйбышевский, город Самара, территория 0, земельный участок 6336
1.1.	Сведения о местоположении земельного участка (при отсутствии адреса) в структурированном в соответствии с федеральной информационной адресной системой виде	—
1.2.	Дополнительные сведения о местоположении земельного участка	—
2.	Площадь земельного участка $\pm$ величина погрешности определения (вычисления) площади ( $P \pm \Delta P$ ), м <sup>2</sup>	$0 \pm 0,00$
3.	Формула, примененная для вычисления предельной погрешности определения площади земельного участка, с подставленными значениями и итоговые (вычисленные) значения	$3,5*0,10*\sqrt{(0)} = 0$
4.	Площадь земельного участка согласно сведениям Единого государственного реестра недвижимости (Ркад), м <sup>2</sup>	18,00
5.	Оценка расхождения P и Ркад ( $P - P_{кад}$ ), м <sup>2</sup>	18
6.	Предельный минимальный и максимальный размеры земельного участка (Рмин и Рмакс), м <sup>2</sup>	— —
7.	Вид (виды) разрешенного использования	строительство индивидуальных гаражей
7.1.	Дополнительные сведения об использовании земельного участка	—
8.	Кадастровый или иной государственный учетный номер (инвентарный) здания, сооружения, объекта незавершенного строительства, расположенного на земельном участке	—
9.	Сведения о земельных участках (землях общего пользования, территории общего пользования), посредством которых обеспечивается доступ	Земли (земельные участки) общего пользования
10.	Иные сведения	—
<b>4. Пояснения к сведениям об уточняемом земельном участке с кадастровым номером</b>		<b>63:01:0415007:1939</b> :
1.	—	—

**1. Сведения о характерных точках границ уточняемого земельного участка с кадастровым номером** 63:01:0415007:1100 :  
 Система координат МСК-63, зона 1 Зона № 1

Обозначение характерных точек границ	Координаты, м				Метод определения координат	Формулы, примененные для расчета средней квадратической погрешности определения координат характерных точек границ (Mt), с подставленными в такие формулы значениями и итоговые (вычисленные) значения Mt, м	Описание закрепления точки
	содержатся в Едином государственном реестре недвижимости		определены в результате выполнения комплексных кадастровых работ				
	X	Y	X	Y			
1	2	3	4	5	6	7	8
228	—	—	379 129,69	1 371 505,87	Метод спутниковых геодезических измерений (определений)	$\sqrt{(0,06^2 + 0,08^2)} = 0,10$	—
229	—	—	379 134,56	1 371 506,69			
230	—	—	379 133,95	1 371 510,37			
231	—	—	379 129,05	1 371 509,55			
228	—	—	379 129,69	1 371 505,87			

**2. Сведения о частях границ уточняемого земельного участка с кадастровым номером** 63:01:0415007:1100 :

Обозначение части границ		Горизонтальное проложение (S), м	Описание прохождения части границ	Сведения о согласовании местоположения границ (согласовано/спорное)
от т.	до т.			
1	2	3	4	5
228	229	4,94	—	согласовано
229	230	3,73		
230	231	4,97		
231	228	3,74		

**3. Сведения о характеристиках уточняемого земельного участка с кадастровым номером** 63:01:0415007:1100 :

№ п/п	Наименование характеристики земельного участка	Значение характеристики
1	2	3

1	2	3
1.	Адрес земельного участка	—
1.1.	Сведения о местоположении земельного участка (при отсутствии адреса) в структурированном в соответствии с федеральной информационной адресной системой виде	Российская Федерация, Самарская область, Самара г, Куйбышевский р-н, Хасановская ул
1.2.	Дополнительные сведения о местоположении земельного участка	—
2.	Площадь земельного участка $\pm$ величина погрешности определения (вычисления) площади ( $P \pm \Delta P$ ), м <sup>2</sup>	$0 \pm 0,00$
3.	Формула, примененная для вычисления предельной погрешности определения площади земельного участка, с подставленными значениями и итоговые (вычисленные) значения	$3,5*0,10*\sqrt{(0)} = 0$
4.	Площадь земельного участка согласно сведениям Единого государственного реестра недвижимости (Ркад), м <sup>2</sup>	18,00
5.	Оценка расхождения Р и Ркад ( $P - P_{кад}$ ), м <sup>2</sup>	18
6.	Предельный минимальный и максимальный размеры земельного участка ( $P_{мин}$ и $P_{макс}$ ), м <sup>2</sup>	— —
7.	Вид (виды) разрешенного использования	для строительства индивидуальных гаражей
7.1.	Дополнительные сведения об использовании земельного участка	—
8.	Кадастровый или иной государственный учетный номер (инвентарный) здания, сооружения, объекта незавершенного строительства, расположенного на земельном участке	—
9.	Сведения о земельных участках (землях общего пользования, территории общего пользования), посредством которых обеспечивается доступ	Земли (земельные участки) общего пользования
10.	Иные сведения	—
<b>4. Пояснения к сведениям об уточняемом земельном участке с кадастровым номером</b>		<b>63:01:0415007:1100</b> :
1.	—	—

**1. Сведения о характерных точках границ уточняемого земельного участка с кадастровым номером** 63:01:0415007:1094 :  
 Система координат МСК-63, зона 1 Зона № 1

Обозначение характерных точек границ	Координаты, м				Метод определения координат	Формулы, примененные для расчета средней квадратической погрешности определения координат характерных точек границ (Mt), с подставленными в такие формулы значениями и итоговые (вычисленные) значения Mt, м	Описание закрепления точки
	содержатся в Едином государственном реестре недвижимости		определены в результате выполнения комплексных кадастровых работ				
	X	Y	X	Y			
1	2	3	4	5	6	7	8
641	—	—	379 127,38	1 371 519,26	Метод спутниковых геодезических измерений (определений)	$\sqrt{(0,06^2 + 0,08^2)} = 0,10$	—
642	—	—	379 126,81	1 371 522,51			
643	—	—	379 121,31	1 371 521,63			
644	—	—	379 121,83	1 371 518,37			
641	—	—	379 127,38	1 371 519,26			

**2. Сведения о частях границ уточняемого земельного участка с кадастровым номером** 63:01:0415007:1094 :

Обозначение части границ		Горизонтальное проложение (S), м	Описание прохождения части границ	Сведения о согласовании местоположения границ (согласовано/спорное)
от т.	до т.			
1	2	3	4	5
641	642	3,30	—	согласовано
642	643	5,57		
643	644	3,30		
644	641	5,62		

**3. Сведения о характеристиках уточняемого земельного участка с кадастровым номером** 63:01:0415007:1094 :

№ п/п	Наименование характеристики земельного участка	Значение характеристики
1	2	3

1	2	3
1.	Адрес земельного участка	Самарская обл., г. Самара, Куйбышевский р-н, ул. Хасановская, ГСК-404, гараж № 70
1.1.	Сведения о местоположении земельного участка (при отсутствии адреса) в структурированном в соответствии с федеральной информационной адресной системой виде	—
1.2.	Дополнительные сведения о местоположении земельного участка	—
2.	Площадь земельного участка ± величина погрешности определения (вычисления) площади ( $P \pm \Delta P$ ), м <sup>2</sup>	$0 \pm 0,00$
3.	Формула, примененная для вычисления предельной погрешности определения площади земельного участка, с подставленными значениями и итоговые (вычисленные) значения	$3,5*0,10*\sqrt{(0)} = 0$
4.	Площадь земельного участка согласно сведениям Единого государственного реестра недвижимости (Ркад), м <sup>2</sup>	18,00
5.	Оценка расхождения Р и Ркад ( $P - P_{кад}$ ), м <sup>2</sup>	18
6.	Предельный минимальный и максимальный размеры земельного участка (Рмин и Рмакс), м <sup>2</sup>	— —
7.	Вид (виды) разрешенного использования	Для строительства индивидуальных гаражей
7.1.	Дополнительные сведения об использовании земельного участка	—
8.	Кадастровый или иной государственный учетный номер (инвентарный) здания, сооружения, объекта незавершенного строительства, расположенного на земельном участке	—
9.	Сведения о земельных участках (землях общего пользования, территории общего пользования), посредством которых обеспечивается доступ	Земли (земельные участки) общего пользования
10.	Иные сведения	—
<b>4. Пояснения к сведениям об уточняемом земельном участке с кадастровым номером</b>		<b>63:01:0415007:1094</b> :
1.	—	—

**1. Сведения о характерных точках границ уточняемого земельного участка с кадастровым номером** 63:01:0415007:1092 :  
 Система координат МСК-63, зона 1 Зона № 1

Обозначение характерных точек границ	Координаты, м				Метод определения координат	Формулы, примененные для расчета средней квадратической погрешности определения координат характерных точек границ (Mt), с подставленными в такие формулы значениями и итоговые (вычисленные) значения Mt, м	Описание закрепления точки
	содержатся в Едином государственном реестре недвижимости		определены в результате выполнения комплексных кадастровых работ				
	X	Y	X	Y			
1	2	3	4	5	6	7	8
637	—	—	379 124,07	1 371 540,27	Метод спутниковых геодезических измерений (определений)	$\sqrt{(0,06^2 + 0,08^2)} = 0,10$	—
638	—	—	379 118,21	1 371 539,32			
639	—	—	379 118,72	1 371 536,25			
640	—	—	379 124,58	1 371 537,22			
637	—	—	379 124,07	1 371 540,27			

**2. Сведения о частях границ уточняемого земельного участка с кадастровым номером** 63:01:0415007:1092 :

Обозначение части границ		Горизонтальное проложение (S), м	Описание прохождения части границ	Сведения о согласовании местоположения границ (согласовано/спорное)
от т.	до т.			
1	2	3	4	5
637	638	5,94	—	согласовано
638	639	3,11		
639	640	5,94		
640	637	3,09		

**3. Сведения о характеристиках уточняемого земельного участка с кадастровым номером** 63:01:0415007:1092 :

№ п/п	Наименование характеристики земельного участка	Значение характеристики
1	2	3
1	2	3

1	2	3
1.	Адрес земельного участка	Российская Федерация, Самарская область, городской округ Самара, внутригородской район Куйбышевский, город Самара, территория 0, земельный участок 6328
1.1.	Сведения о местоположении земельного участка (при отсутствии адреса) в структурированном в соответствии с федеральной информационной адресной системой виде	—
1.2.	Дополнительные сведения о местоположении земельного участка	—
2.	Площадь земельного участка $\pm$ величина погрешности определения (вычисления) площади ( $P \pm \Delta P$ ), м <sup>2</sup>	$0 \pm 0,00$
3.	Формула, примененная для вычисления предельной погрешности определения площади земельного участка, с подставленными значениями и итоговые (вычисленные) значения	$3,5*0,10*\sqrt{(0)} = 0$
4.	Площадь земельного участка согласно сведениям Единого государственного реестра недвижимости (Ркад), м <sup>2</sup>	18,00
5.	Оценка расхождения P и Ркад ( $P - P_{кад}$ ), м <sup>2</sup>	18
6.	Предельный минимальный и максимальный размеры земельного участка (Рмин и Рмакс), м <sup>2</sup>	— —
7.	Вид (виды) разрешенного использования	для строительства индивидуальных гаражей
7.1.	Дополнительные сведения об использовании земельного участка	—
8.	Кадастровый или иной государственный учетный номер (инвентарный) здания, сооружения, объекта незавершенного строительства, расположенного на земельном участке	—
9.	Сведения о земельных участках (землях общего пользования, территории общего пользования), посредством которых обеспечивается доступ	Земли (земельные участки) общего пользования
10.	Иные сведения	—
<b>4. Пояснения к сведениям об уточняемом земельном участке с кадастровым номером</b>		<b>63:01:0415007:1092</b> :
1.	—	—

**1. Сведения о характерных точках границ уточняемого земельного участка с кадастровым номером** 63:01:0415007:1087 :  
 Система координат МСК-63, зона 1 Зона № 1

Обозначение характерных точек границ	Координаты, м				Метод определения координат	Формулы, примененные для расчета средней квадратической погрешности определения координат характерных точек границ (Mt), с подставленными в такие формулы значениями и итоговые (вычисленные) значения Mt, м	Описание закрепления точки
	содержатся в Едином государственном реестре недвижимости		определены в результате выполнения комплексных кадастровых работ				
	X	Y	X	Y			
1	2	3	4	5	6	7	8
673	379 152,65	1 371 480,88	—	—	Метод спутниковых геодезических измерений (определений)	0,30	Временный межевой знак
674	379 152,02	1 371 484,65	—	—			
675	379 146,91	1 371 483,80	—	—			
676	379 147,55	1 371 480,02	—	—			
669	—	—	379 144,97	1 371 484,89	Метод спутниковых геодезических измерений (определений)	$\sqrt{(0,06^2 + 0,08^2)} = 0,10$	—
670	—	—	379 145,52	1 371 481,34			
671	—	—	379 151,02	1 371 482,18			
672	—	—	379 150,48	1 371 485,73			
673	379 152,65	1 371 480,88	—	—			
						0,30	Временный межевой знак

**2. Сведения о частях границ уточняемого земельного участка с кадастровым номером** 63:01:0415007:1087 :

Обозначение части границ		Горизонтальное проложение (S), м	Описание прохождения части границ	Сведения о согласовании местоположения границ (согласовано/спорное)
от т.	до т.			
1	2	3	4	5
669	670	3,59	—	согласовано
670	671	5,56		

1	2	3	4	5
671	672	3,59	—	согласовано
672	669	5,57	—	

**3. Сведения о характеристиках уточняемого земельного участка с кадастровым номером** 63:01:0415007:1087 :

№ п/п	Наименование характеристики земельного участка	Значение характеристики
1	2	3
1.	Адрес земельного участка	Российская Федерация, Самарская область, городской округ Самара, внутригородской район Куйбышевский, город Самара, территория 0, земельный участок 6025
1.1.	Сведения о местоположении земельного участка (при отсутствии адреса) в структурированном в соответствии с федеральной информационной адресной системой виде	—
1.2.	Дополнительные сведения о местоположении земельного участка	—
2.	Площадь земельного участка ± величина погрешности определения (вычисления) площади ( $P \pm \Delta P$ ), м <sup>2</sup>	$0 \pm 0,00$
3.	Формула, примененная для вычисления предельной погрешности определения площади земельного участка, с подставленными значениями и итоговые (вычисленные) значения	$3,5*0,10*\sqrt{(0)} = 0$
4.	Площадь земельного участка согласно сведениям Единого государственного реестра недвижимости (Ркад), м <sup>2</sup>	20,00
5.	Оценка расхождения Р и Ркад ( $P - P_{кад}$ ), м <sup>2</sup>	20
6.	Предельный минимальный и максимальный размеры земельного участка (Рмин и Рмакс), м <sup>2</sup>	— —
7.	Вид (виды) разрешенного использования	Для строительства индивидуальных гаражей
7.1.	Дополнительные сведения об использовании земельного участка	—
8.	Кадастровый или иной государственный учетный номер (инвентарный) здания, сооружения, объекта незавершенного строительства, расположенного на земельном участке	—
9.	Сведения о земельных участках (землях общего пользования, территории общего пользования), посредством которых обеспечивается доступ	Земли (земельные участки) общего пользования
10.	Иные сведения	—

**4. Пояснения к сведениям об уточняемом земельном участке с кадастровым номером** 63:01:0415007:1087 :

1.	—
----	---

**1. Сведения о характерных точках границ уточняемого земельного участка с кадастровым номером** 63:01:0415007:1081 :  
 Система координат МСК-63, зона 1 Зона № 1

Обозначение характерных точек границ	Координаты, м				Метод определения координат	Формулы, примененные для расчета средней квадратической погрешности определения координат характерных точек границ (Mt), с подставленными в такие формулы значениями и итоговые (вычисленные) значения Mt, м	Описание закрепления точки
	содержатся в Едином государственном реестре недвижимости		определены в результате выполнения комплексных кадастровых работ				
	X	Y	X	Y			
1	2	3	4	5	6	7	8
645	—	—	379 150,67	1 371 347,03	Метод спутниковых геодезических измерений (определений)	$\sqrt{(0,06^2 + 0,08^2)} = 0,10$	—
646	—	—	379 150,19	1 371 350,38			
647	—	—	379 149,78	1 371 350,32			
648	—	—	379 150,26	1 371 346,97			
645	—	—	379 150,67	1 371 347,03			

**2. Сведения о частях границ уточняемого земельного участка с кадастровым номером** 63:01:0415007:1081 :

Обозначение части границ		Горизонтальное проложение (S), м	Описание прохождения части границ	Сведения о согласовании местоположения границ (согласовано/спорное)
от т.	до т.			
1	2	3	4	5
645	646	3,38	—	согласовано
646	647	0,41		
647	648	3,38		
648	645	0,41		

**3. Сведения о характеристиках уточняемого земельного участка с кадастровым номером** 63:01:0415007:1081 :

№ п/п	Наименование характеристики земельного участка	Значение характеристики
1	2	3
1	2	3

1	2	3
1.	Адрес земельного участка	Российская Федерация, Самарская область, городской округ Самара, внутригородской район Куйбышевский, город Самара, территория 0, земельный участок 6299
1.1.	Сведения о местоположении земельного участка (при отсутствии адреса) в структурированном в соответствии с федеральной информационной адресной системой виде	—
1.2.	Дополнительные сведения о местоположении земельного участка	—
2.	Площадь земельного участка $\pm$ величина погрешности определения (вычисления) площади ( $P \pm \Delta P$ ), м <sup>2</sup>	$0 \pm 1,00$
3.	Формула, примененная для вычисления предельной погрешности определения площади земельного участка, с подставленными значениями и итоговые (вычисленные) значения	$3,5*0,10*\sqrt{(0)} = 0$
4.	Площадь земельного участка согласно сведениям Единого государственного реестра недвижимости (Ркад), м <sup>2</sup>	1,00
5.	Оценка расхождения P и Ркад ( $P - P_{кад}$ ), м <sup>2</sup>	1
6.	Предельный минимальный и максимальный размеры земельного участка (Рмин и Рмакс), м <sup>2</sup>	— —
7.	Вид (виды) разрешенного использования	Гаражное строительство
7.1.	Дополнительные сведения об использовании земельного участка	—
8.	Кадастровый или иной государственный учетный номер (инвентарный) здания, сооружения, объекта незавершенного строительства, расположенного на земельном участке	—
9.	Сведения о земельных участках (землях общего пользования, территории общего пользования), посредством которых обеспечивается доступ	Земли (земельные участки) общего пользования
10.	Иные сведения	—
<b>4. Пояснения к сведениям об уточняемом земельном участке с кадастровым номером</b>		<b>63:01:0415007:1081</b> :
1.	—	—

**1. Сведения о характерных точках границ уточняемого земельного участка с кадастровым номером** 63:01:0415007:1072 :  
 Система координат МСК-63, зона 1 Зона № 1

Обозначение характерных точек границ	Координаты, м				Метод определения координат	Формулы, примененные для расчета средней квадратической погрешности определения координат характерных точек границ (Mt), с подставленными в такие формулы значениями и итоговые (вычисленные) значения Mt, м	Описание закрепления точки
	содержатся в Едином государственном реестре недвижимости		определены в результате выполнения комплексных кадастровых работ				
	X	Y	X	Y			
1	2	3	4	5	6	7	8
638	—	—	379 118,21	1 371 539,32	Метод спутниковых геодезических измерений (определений)	$\sqrt{(0,06^2 + 0,08^2)} = 0,10$	—
182	—	—	379 117,64	1 371 542,85			
183	—	—	379 117,23	1 371 542,78			
184	—	—	379 117,81	1 371 539,25			
638	—	—	379 118,21	1 371 539,32			

**2. Сведения о частях границ уточняемого земельного участка с кадастровым номером** 63:01:0415007:1072 :

Обозначение части границ		Горизонтальное проложение (S), м	Описание прохождения части границ	Сведения о согласовании местоположения границ (согласовано/спорное)
от т.	до т.			
1	2	3	4	5
638	182	3,58	—	согласовано
182	183	0,42		
183	184	3,58		
184	638	0,41		

**3. Сведения о характеристиках уточняемого земельного участка с кадастровым номером** 63:01:0415007:1072 :

№ п/п	Наименование характеристики земельного участка	Значение характеристики
1	2	3
1	2	3

1	2	3
1.	Адрес земельного участка	Российская Федерация, Самарская область, городской округ Самара, внутригородской район Куйбышевский, город Самара, территория 0, земельный участок 6399
1.1.	Сведения о местоположении земельного участка (при отсутствии адреса) в структурированном в соответствии с федеральной информационной адресной системой виде	—
1.2.	Дополнительные сведения о местоположении земельного участка	—
2.	Площадь земельного участка $\pm$ величина погрешности определения (вычисления) площади ( $P \pm \Delta P$ ), м <sup>2</sup>	$0 \pm 1,00$
3.	Формула, примененная для вычисления предельной погрешности определения площади земельного участка, с подставленными значениями и итоговые (вычисленные) значения	$3,5*0,10*\sqrt{(0)} = 0$
4.	Площадь земельного участка согласно сведениям Единого государственного реестра недвижимости (Ркад), м <sup>2</sup>	1,00
5.	Оценка расхождения P и Ркад ( $P - P_{кад}$ ), м <sup>2</sup>	1
6.	Предельный минимальный и максимальный размеры земельного участка (Pмин и Pмакс), м <sup>2</sup>	— —
7.	Вид (виды) разрешенного использования	Гаражное строительство
7.1.	Дополнительные сведения об использовании земельного участка	—
8.	Кадастровый или иной государственный учетный номер (инвентарный) здания, сооружения, объекта незавершенного строительства, расположенного на земельном участке	—
9.	Сведения о земельных участках (землях общего пользования, территории общего пользования), посредством которых обеспечивается доступ	Земли (земельные участки) общего пользования
10.	Иные сведения	—
<b>4. Пояснения к сведениям об уточняемом земельном участке с кадастровым номером</b>		<b>63:01:0415007:1072</b> :
1.	—	—

**1. Сведения о характерных точках границ уточняемого земельного участка с кадастровым номером** 63:01:0415007:961 :  
 Система координат МСК-63, зона 1 Зона № 1

Обозначение характерных точек границ	Координаты, м				Метод определения координат	Формулы, примененные для расчета средней квадратической погрешности определения координат характерных точек границ (Mt), с подставленными в такие формулы значениями и итоговые (вычисленные) значения Mt, м	Описание закрепления точки
	содержатся в Едином государственном реестре недвижимости		определены в результате выполнения комплексных кадастровых работ				
	X	Y	X	Y			
1	2	3	4	5	6	7	8
н281У	—	—	379 378,31	1 371 267,57	Метод спутниковых геодезических измерений (определений)	$\sqrt{(0,06^2 + 0,08^2)} = 0,10$	—
н3681У	—	—	379 376,87	1 371 273,27			
н3680У	—	—	379 373,82	1 371 272,50			
н1684У	—	—	379 375,26	1 371 266,80			
н281У	—	—	379 378,31	1 371 267,57			

**2. Сведения о частях границ уточняемого земельного участка с кадастровым номером** 63:01:0415007:961 :

Обозначение части границ		Горизонтальное проложение (S), м	Описание прохождения части границ	Сведения о согласовании местоположения границ (согласовано/спорное)
от т.	до т.			
1	2	3	4	5
н281У	н3681У	5,88	—	согласовано
н3681У	н3680У	3,15		
н3680У	н1684У	5,88		
н1684У	н281У	3,15		

**3. Сведения о характеристиках уточняемого земельного участка с кадастровым номером** 63:01:0415007:961 :

№ п/п	Наименование характеристики земельного участка	Значение характеристики
1	2	3
1	2	3

1	2	3
1.	Адрес земельного участка	Российская Федерация, Самарская область, городской округ Самара, внутригородской район Куйбышевский, город Самара, территория 0, земельный участок 6010
1.1.	Сведения о местоположении земельного участка (при отсутствии адреса) в структурированном в соответствии с федеральной информационной адресной системой виде	—
1.2.	Дополнительные сведения о местоположении земельного участка	—
2.	Площадь земельного участка $\pm$ величина погрешности определения (вычисления) площади ( $P \pm \Delta P$ ), м <sup>2</sup>	18 $\pm$ 1,00
3.	Формула, примененная для вычисления предельной погрешности определения площади земельного участка, с подставленными значениями и итоговые (вычисленные) значения	$3,5*0,10*\sqrt{(18)} = 1$
4.	Площадь земельного участка согласно сведениям Единого государственного реестра недвижимости (Ркад), м <sup>2</sup>	18,00
5.	Оценка расхождения P и Ркад ( $P - P_{кад}$ ), м <sup>2</sup>	0
6.	Предельный минимальный и максимальный размеры земельного участка (Рмин и Рмакс), м <sup>2</sup>	— —
7.	Вид (виды) разрешенного использования	Гараж
7.1.	Дополнительные сведения об использовании земельного участка	—
8.	Кадастровый или иной государственный учетный номер (инвентарный) здания, сооружения, объекта незавершенного строительства, расположенного на земельном участке	63:01:0415007:1187
9.	Сведения о земельных участках (землях общего пользования, территории общего пользования), посредством которых обеспечивается доступ	Земли (земельные участки) общего пользования
10.	Иные сведения	—
<b>4. Пояснения к сведениям об уточняемом земельном участке с кадастровым номером</b>		<b>63:01:0415007:961</b> :
1.	—	—

**1. Сведения о характерных точках границ уточняемого земельного участка с кадастровым номером** 63:01:0415007:954 :  
 Система координат МСК-63, зона 1 Зона № 1

Обозначение характерных точек границ	Координаты, м				Метод определения координат	Формулы, примененные для расчета средней квадратической погрешности определения координат характерных точек границ (Mt), с подставленными в такие формулы значениями и итоговые (вычисленные) значения Mt, м	Описание закрепления точки
	содержатся в Едином государственном реестре недвижимости		определены в результате выполнения комплексных кадастровых работ				
	X	Y	X	Y			
1	2	3	4	5	6	7	8
н3812У	—	—	379 379,77	1 371 245,99	Метод спутниковых геодезических измерений (определений)	$\sqrt{(0,06^2 + 0,08^2)} = 0,10$	—
н3811У	—	—	379 378,21	1 371 251,63			
н3688У	—	—	379 375,23	1 371 250,80			
н91У	—	—	379 376,79	1 371 245,17			
н3812У	—	—	379 379,77	1 371 245,99			

**2. Сведения о частях границ уточняемого земельного участка с кадастровым номером** 63:01:0415007:954 :

Обозначение части границ		Горизонтальное проложение (S), м	Описание прохождения части границ	Сведения о согласовании местоположения границ (согласовано/спорное)
от т.	до т.			
1	2	3	4	5
н3812У	н3811У	5,85	—	согласовано
н3811У	н3688У	3,09		
н3688У	н91У	5,84		
н91У	н3812У	3,09		

**3. Сведения о характеристиках уточняемого земельного участка с кадастровым номером** 63:01:0415007:954 :

№ п/п	Наименование характеристики земельного участка	Значение характеристики
1	2	3
1	2	3

1	2	3
1.	Адрес земельного участка	Российская Федерация, Самарская область, городской округ Самара, внутригородской район Куйбышевский, город Самара, территория 0, земельный участок 6349
1.1.	Сведения о местоположении земельного участка (при отсутствии адреса) в структурированном в соответствии с федеральной информационной адресной системой виде	—
1.2.	Дополнительные сведения о местоположении земельного участка	—
2.	Площадь земельного участка $\pm$ величина погрешности определения (вычисления) площади ( $P \pm \Delta P$ ), м <sup>2</sup>	18 $\pm$ 1,00
3.	Формула, примененная для вычисления предельной погрешности определения площади земельного участка, с подставленными значениями и итоговые (вычисленные) значения	$3,5*0,10*\sqrt{(18)} = 1$
4.	Площадь земельного участка согласно сведениям Единого государственного реестра недвижимости (Ркад), м <sup>2</sup>	18,00
5.	Оценка расхождения P и Ркад ( $P - P_{кад}$ ), м <sup>2</sup>	0
6.	Предельный минимальный и максимальный размеры земельного участка (Рмин и Рмакс), м <sup>2</sup>	— —
7.	Вид (виды) разрешенного использования	Гараж
7.1.	Дополнительные сведения об использовании земельного участка	—
8.	Кадастровый или иной государственный учетный номер (инвентарный) здания, сооружения, объекта незавершенного строительства, расположенного на земельном участке	—
9.	Сведения о земельных участках (землях общего пользования, территории общего пользования), посредством которых обеспечивается доступ	Земли (земельные участки) общего пользования
10.	Иные сведения	—
<b>4. Пояснения к сведениям об уточняемом земельном участке с кадастровым номером</b>		<b>63:01:0415007:954</b> :
1.	—	—

**1. Сведения о характерных точках границ уточняемого земельного участка с кадастровым номером** 63:01:0415007:948 :  
 Система координат МСК-63, зона 1 Зона № 1

Обозначение характерных точек границ	Координаты, м				Метод определения координат	Формулы, примененные для расчета средней квадратической погрешности определения координат характерных точек границ (Mt), с подставленными в такие формулы значениями и итоговые (вычисленные) значения Mt, м	Описание закрепления точки
	содержатся в Едином государственном реестре недвижимости		определены в результате выполнения комплексных кадастровых работ				
	X	Y	X	Y			
1	2	3	4	5	6	7	8
н278У	—	—	379 393,46	1 371 271,40	Метод спутниковых геодезических измерений (определений)	$\sqrt{(0,06^2 + 0,08^2)} = 0,10$	—
н3475У	—	—	379 392,02	1 371 277,10			
н3588У	—	—	379 388,98	1 371 276,33			
н3587У	—	—	379 390,42	1 371 270,63			
н278У	—	—	379 393,46	1 371 271,40			

**2. Сведения о частях границ уточняемого земельного участка с кадастровым номером** 63:01:0415007:948 :

Обозначение части границ		Горизонтальное проложение (S), м	Описание прохождения части границ	Сведения о согласовании местоположения границ (согласовано/спорное)
от т.	до т.			
1	2	3	4	5
н278У	н3475У	5,88	—	согласовано
н3475У	н3588У	3,14		
н3588У	н3587У	5,88		
н3587У	н278У	3,14		

**3. Сведения о характеристиках уточняемого земельного участка с кадастровым номером** 63:01:0415007:948 :

№ п/п	Наименование характеристики земельного участка	Значение характеристики
1	2	3
1	2	3

1	2	3
1.	Адрес земельного участка	Самарская область, городской округ Самара, внутригородской район Куйбышевский, город Самара, территория 0, земельный участок 6201
1.1.	Сведения о местоположении земельного участка (при отсутствии адреса) в структурированном в соответствии с федеральной информационной адресной системой виде	—
1.2.	Дополнительные сведения о местоположении земельного участка	—
2.	Площадь земельного участка $\pm$ величина погрешности определения (вычисления) площади ( $P \pm \Delta P$ ), м <sup>2</sup>	18 $\pm$ 1,00
3.	Формула, примененная для вычисления предельной погрешности определения площади земельного участка, с подставленными значениями и итоговые (вычисленные) значения	$3,5*0,10*\sqrt{(18)} = 1$
4.	Площадь земельного участка согласно сведениям Единого государственного реестра недвижимости (Ркад), м <sup>2</sup>	18,00
5.	Оценка расхождения Р и Ркад ( $P - P_{кад}$ ), м <sup>2</sup>	0
6.	Предельный минимальный и максимальный размеры земельного участка (Рмин и Рмакс), м <sup>2</sup>	— —
7.	Вид (виды) разрешенного использования	Гараж
7.1.	Дополнительные сведения об использовании земельного участка	—
8.	Кадастровый или иной государственный учетный номер (инвентарный) здания, сооружения, объекта незавершенного строительства, расположенного на земельном участке	63:01:0415007:1106
9.	Сведения о земельных участках (землях общего пользования, территории общего пользования), посредством которых обеспечивается доступ	Земли (земельные участки) общего пользования
10.	Иные сведения	—
<b>4. Пояснения к сведениям об уточняемом земельном участке с кадастровым номером</b>		<b>63:01:0415007:948</b> :
1.	—	—

**1. Сведения о характерных точках границ уточняемого земельного участка с кадастровым номером** 63:01:0415007:938 :  
 Система координат МСК-63, зона 1 Зона № 1

Обозначение характерных точек границ	Координаты, м				Метод определения координат	Формулы, примененные для расчета средней квадратической погрешности определения координат характерных точек границ (Mt), с подставленными в такие формулы значениями и итоговые (вычисленные) значения Mt, м	Описание закрепления точки
	содержатся в Едином государственном реестре недвижимости		определены в результате выполнения комплексных кадастровых работ				
	X	Y	X	Y			
1	2	3	4	5	6	7	8
н3961О	—	—	379 398,08	1 371 235,05	Метод спутниковых геодезических измерений (определений)	$\sqrt{(0,06^2 + 0,08^2)} = 0,10$	—
н128У	—	—	379 399,54	1 371 229,70			
н40У	—	—	379 402,74	1 371 230,57			
н22У	—	—	379 401,27	1 371 235,93			
н3961О	—	—	379 398,08	1 371 235,05			

**2. Сведения о частях границ уточняемого земельного участка с кадастровым номером** 63:01:0415007:938 :

Обозначение части границ		Горизонтальное проложение (S), м	Описание прохождения части границ	Сведения о согласовании местоположения границ (согласовано/спорное)
от т.	до т.			
1	2	3	4	5
н3961О	н128У	5,55	—	согласовано
н128У	н40У	3,32		
н40У	н22У	5,56		
н22У	н3961О	3,31		

**3. Сведения о характеристиках уточняемого земельного участка с кадастровым номером** 63:01:0415007:938 :

№ п/п	Наименование характеристики земельного участка	Значение характеристики
1	2	3
1	2	3

1	2	3
1.	Адрес земельного участка	Российская Федерация, Самарская область, Самара г, 0 тер, уч 6079
1.1.	Сведения о местоположении земельного участка (при отсутствии адреса) в структурированном в соответствии с федеральной информационной адресной системой виде	—
1.2.	Дополнительные сведения о местоположении земельного участка	—
2.	Площадь земельного участка ± величина погрешности определения (вычисления) площади ( $P \pm \Delta P$ ), м <sup>2</sup>	18 ± 1,00
3.	Формула, примененная для вычисления предельной погрешности определения площади земельного участка, с подставленными значениями и итоговые (вычисленные) значения	$3,5 * 0,10 * \sqrt{18} = 1$
4.	Площадь земельного участка согласно сведениям Единого государственного реестра недвижимости (Ркад), м <sup>2</sup>	18,00
5.	Оценка расхождения P и Ркад ( $P - P_{кад}$ ), м <sup>2</sup>	0
6.	Предельный минимальный и максимальный размеры земельного участка (Рмин и Рмакс), м <sup>2</sup>	— —
7.	Вид (виды) разрешенного использования	Гараж
7.1.	Дополнительные сведения об использовании земельного участка	—
8.	Кадастровый или иной государственный учетный номер (инвентарный) здания, сооружения, объекта незавершенного строительства, расположенного на земельном участке	—
9.	Сведения о земельных участках (землях общего пользования, территории общего пользования), посредством которых обеспечивается доступ	Земли (земельные участки) общего пользования
10.	Иные сведения	—
<b>4. Пояснения к сведениям об уточняемом земельном участке с кадастровым номером</b>		<b>63:01:0415007:938</b> :
1.	—	—

**1. Сведения о характерных точках границ уточняемого земельного участка с кадастровым номером** 63:01:0415007:934 :  
 Система координат МСК-63, зона 1 Зона № 1

Обозначение характерных точек границ	Координаты, м				Метод определения координат	Формулы, примененные для расчета средней квадратической погрешности определения координат характерных точек границ (Mt), с подставленными в такие формулы значениями и итоговые (вычисленные) значения Mt, м	Описание закрепления точки
	содержатся в Едином государственном реестре недвижимости		определены в результате выполнения комплексных кадастровых работ				
	X	Y	X	Y			
1	2	3	4	5	6	7	8
н4121О	—	—	379 422,76	1 371 226,53	Метод спутниковых геодезических измерений (определений)	$\sqrt{(0,06^2 + 0,08^2)} = 0,10$	—
н4122О	—	—	379 424,42	1 371 220,60			
н4123О	—	—	379 427,28	1 371 221,40			
н203У	—	—	379 425,63	1 371 227,33			
н4121О	—	—	379 422,76	1 371 226,53			

**2. Сведения о частях границ уточняемого земельного участка с кадастровым номером** 63:01:0415007:934 :

Обозначение части границ		Горизонтальное проложение (S), м	Описание прохождения части границ	Сведения о согласовании местоположения границ (согласовано/спорное)
от т.	до т.			
1	2	3	4	5
н4121О	н4122О	6,16	—	согласовано
н4122О	н4123О	2,97		
н4123О	н203У	6,16		
н203У	н4121О	2,98		

**3. Сведения о характеристиках уточняемого земельного участка с кадастровым номером** 63:01:0415007:934 :

№ п/п	Наименование характеристики земельного участка	Значение характеристики
1	2	3
1	2	3

1	2	3
1.	Адрес земельного участка	Российская Федерация, Самарская область, Самара г, 0 тер, уч 6314
1.1.	Сведения о местоположении земельного участка (при отсутствии адреса) в структурированном в соответствии с федеральной информационной адресной системой виде	—
1.2.	Дополнительные сведения о местоположении земельного участка	—
2.	Площадь земельного участка ± величина погрешности определения (вычисления) площади ( $P \pm \Delta P$ ), м <sup>2</sup>	18 ± 1,00
3.	Формула, примененная для вычисления предельной погрешности определения площади земельного участка, с подставленными значениями и итоговые (вычисленные) значения	$3,5 * 0,10 * \sqrt{18} = 1$
4.	Площадь земельного участка согласно сведениям Единого государственного реестра недвижимости (Ркад), м <sup>2</sup>	18,00
5.	Оценка расхождения Р и Ркад ( $P - P_{кад}$ ), м <sup>2</sup>	0
6.	Предельный минимальный и максимальный размеры земельного участка (Рмин и Рмакс), м <sup>2</sup>	— —
7.	Вид (виды) разрешенного использования	Гараж
7.1.	Дополнительные сведения об использовании земельного участка	—
8.	Кадастровый или иной государственный учетный номер (инвентарный) здания, сооружения, объекта незавершенного строительства, расположенного на земельном участке	63:01:0415007:1115
9.	Сведения о земельных участках (землях общего пользования, территории общего пользования), посредством которых обеспечивается доступ	Земли (земельные участки) общего пользования
10.	Иные сведения	—
<b>4. Пояснения к сведениям об уточняемом земельном участке с кадастровым номером</b>		<b>63:01:0415007:934</b> :
1.	—	—

**1. Сведения о характерных точках границ уточняемого земельного участка с кадастровым номером** 63:01:0415007:929 :  
 Система координат МСК-63, зона 1 Зона № 1

Обозначение характерных точек границ	Координаты, м				Метод определения координат	Формулы, примененные для расчета средней квадратической погрешности определения координат характерных точек границ (Mt), с подставленными в такие формулы значениями и итоговые (вычисленные) значения Mt, м	Описание закрепления точки
	содержатся в Едином государственном реестре недвижимости		определены в результате выполнения комплексных кадастровых работ				
	X	Y	X	Y			
1	2	3	4	5	6	7	8
н3588У	—	—	379 388,98	1 371 276,33	Метод спутниковых геодезических измерений (определений)	$\sqrt{(0,06^2 + 0,08^2)} = 0,10$	—
н273У	—	—	379 387,54	1 371 282,03			
н3705У	—	—	379 384,51	1 371 281,27			
н3716У	—	—	379 385,95	1 371 275,57			
н3588У	—	—	379 388,98	1 371 276,33			

**2. Сведения о частях границ уточняемого земельного участка с кадастровым номером** 63:01:0415007:929 :

Обозначение части границ		Горизонтальное проложение (S), м	Описание прохождения части границ	Сведения о согласовании местоположения границ (согласовано/спорное)
от т.	до т.			
1	2	3	4	5
н3588У	н273У	5,88	—	согласовано
н273У	н3705У	3,12		
н3705У	н3716У	5,88		
н3716У	н3588У	3,12		

**3. Сведения о характеристиках уточняемого земельного участка с кадастровым номером** 63:01:0415007:929 :

№ п/п	Наименование характеристики земельного участка	Значение характеристики
1	2	3
1	2	3

1	2	3
1.	Адрес земельного участка	Российская Федерация, Самарская область, Самара г, 0 тер, уч 6258
1.1.	Сведения о местоположении земельного участка (при отсутствии адреса) в структурированном в соответствии с федеральной информационной адресной системой виде	—
1.2.	Дополнительные сведения о местоположении земельного участка	—
2.	Площадь земельного участка ± величина погрешности определения (вычисления) площади ( $P \pm \Delta P$ ), м <sup>2</sup>	18 ± 1,00
3.	Формула, примененная для вычисления предельной погрешности определения площади земельного участка, с подставленными значениями и итоговые (вычисленные) значения	$3,5*0,10*\sqrt{18} = 1$
4.	Площадь земельного участка согласно сведениям Единого государственного реестра недвижимости (Ркад), м <sup>2</sup>	18,00
5.	Оценка расхождения Р и Ркад ( $P - P_{кад}$ ), м <sup>2</sup>	0
6.	Предельный минимальный и максимальный размеры земельного участка (Рмин и Рмакс), м <sup>2</sup>	— —
7.	Вид (виды) разрешенного использования	Гараж
7.1.	Дополнительные сведения об использовании земельного участка	—
8.	Кадастровый или иной государственный учетный номер (инвентарный) здания, сооружения, объекта незавершенного строительства, расположенного на земельном участке	63:01:0415007:1106
9.	Сведения о земельных участках (землях общего пользования, территории общего пользования), посредством которых обеспечивается доступ	Земли (земельные участки) общего пользования
10.	Иные сведения	—
<b>4. Пояснения к сведениям об уточняемом земельном участке с кадастровым номером</b>		<b>63:01:0415007:929</b> :
1.	—	—

**1. Сведения о характерных точках границ уточняемого земельного участка с кадастровым номером** 63:01:0415007:928 :  
 Система координат МСК-63, зона 1 Зона № 1

Обозначение характерных точек границ	Координаты, м				Метод определения координат	Формулы, примененные для расчета средней квадратической погрешности определения координат характерных точек границ (Mt), с подставленными в такие формулы значениями и итоговые (вычисленные) значения Mt, м	Описание закрепления точки
	содержатся в Едином государственном реестре недвижимости		определены в результате выполнения комплексных кадастровых работ				
	X	Y	X	Y			
1	2	3	4	5	6	7	8
н74У	—	—	379 426,77	1 371 242,94	Метод спутниковых геодезических измерений (определений)	$\sqrt{(0,06^2 + 0,08^2)} = 0,10$	—
н220У	—	—	379 428,24	1 371 237,57			
н275У	—	—	379 431,39	1 371 238,42			
н75У	—	—	379 429,90	1 371 243,80			
н74У	—	—	379 426,77	1 371 242,94			

**2. Сведения о частях границ уточняемого земельного участка с кадастровым номером** 63:01:0415007:928 :

Обозначение части границ		Горизонтальное проложение (S), м	Описание прохождения части границ	Сведения о согласовании местоположения границ (согласовано/спорное)
от т.	до т.			
1	2	3	4	5
н74У	н220У	5,57	—	согласовано
н220У	н275У	3,26		
н275У	н75У	5,58		
н75У	н74У	3,25		

**3. Сведения о характеристиках уточняемого земельного участка с кадастровым номером** 63:01:0415007:928 :

№ п/п	Наименование характеристики земельного участка	Значение характеристики
1	2	3
1	2	3

1	2	3
1.	Адрес земельного участка	Российская Федерация, Самарская область, Самара г, 0 тер, уч 6019
1.1.	Сведения о местоположении земельного участка (при отсутствии адреса) в структурированном в соответствии с федеральной информационной адресной системой виде	—
1.2.	Дополнительные сведения о местоположении земельного участка	—
2.	Площадь земельного участка $\pm$ величина погрешности определения (вычисления) площади ( $P \pm \Delta P$ ), м <sup>2</sup>	$18 \pm 1,00$
3.	Формула, примененная для вычисления предельной погрешности определения площади земельного участка, с подставленными значениями и итоговые (вычисленные) значения	$3,5*0,10*\sqrt{18} = 1$
4.	Площадь земельного участка согласно сведениям Единого государственного реестра недвижимости (Ркад), м <sup>2</sup>	18,00
5.	Оценка расхождения $P$ и $P_{кад}$ ( $P - P_{кад}$ ), м <sup>2</sup>	0
6.	Предельный минимальный и максимальный размеры земельного участка ( $P_{мин}$ и $P_{макс}$ ), м <sup>2</sup>	— —
7.	Вид (виды) разрешенного использования	для строительства гаража
7.1.	Дополнительные сведения об использовании земельного участка	—
8.	Кадастровый или иной государственный учетный номер (инвентарный) здания, сооружения, объекта незавершенного строительства, расположенного на земельном участке	—
9.	Сведения о земельных участках (землях общего пользования, территории общего пользования), посредством которых обеспечивается доступ	Земли (земельные участки) общего пользования
10.	Иные сведения	—
<b>4. Пояснения к сведениям об уточняемом земельном участке с кадастровым номером</b>		<b>63:01:0415007:928</b> :
1.	—	—

**1. Сведения о характерных точках границ уточняемого земельного участка с кадастровым номером** 63:01:0415007:926 :  
 Система координат МСК-63, зона 1 Зона № 1

Обозначение характерных точек границ	Координаты, м				Метод определения координат	Формулы, примененные для расчета средней квадратической погрешности определения координат характерных точек границ (Mt), с подставленными в такие формулы значениями и итоговые (вычисленные) значения Mt, м	Описание закрепления точки
	содержатся в Едином государственном реестре недвижимости		определены в результате выполнения комплексных кадастровых работ				
	X	Y	X	Y			
1	2	3	4	5	6	7	8
н3475У	—	—	379 392,02	1 371 277,10	Метод спутниковых геодезических измерений (определений)	$\sqrt{(0,06^2 + 0,08^2)} = 0,10$	—
н3474У	—	—	379 390,58	1 371 282,80			
н273У	—	—	379 387,54	1 371 282,03			
н3588У	—	—	379 388,98	1 371 276,33			
н3475У	—	—	379 392,02	1 371 277,10			

**2. Сведения о частях границ уточняемого земельного участка с кадастровым номером** 63:01:0415007:926 :

Обозначение части границ		Горизонтальное проложение (S), м	Описание прохождения части границ	Сведения о согласовании местоположения границ (согласовано/спорное)
от т.	до т.			
1	2	3	4	5
н3475У	н3474У	5,88	—	согласовано
н3474У	н273У	3,14		
н273У	н3588У	5,88		
н3588У	н3475У	3,14		

**3. Сведения о характеристиках уточняемого земельного участка с кадастровым номером** 63:01:0415007:926 :

№ п/п	Наименование характеристики земельного участка	Значение характеристики
1	2	3
1	2	3

1	2	3
1.	Адрес земельного участка	Российская Федерация, Самарская область, Самара г, 0 тер, уч 6254
1.1.	Сведения о местоположении земельного участка (при отсутствии адреса) в структурированном в соответствии с федеральной информационной адресной системой виде	—
1.2.	Дополнительные сведения о местоположении земельного участка	—
2.	Площадь земельного участка $\pm$ величина погрешности определения (вычисления) площади ( $P \pm \Delta P$ ), м <sup>2</sup>	18 $\pm$ 1,00
3.	Формула, примененная для вычисления предельной погрешности определения площади земельного участка, с подставленными значениями и итоговые (вычисленные) значения	$3,5*0,10*\sqrt{18} = 1$
4.	Площадь земельного участка согласно сведениям Единого государственного реестра недвижимости (Ркад), м <sup>2</sup>	18,00
5.	Оценка расхождения P и Ркад ( $P - P_{кад}$ ), м <sup>2</sup>	0
6.	Предельный минимальный и максимальный размеры земельного участка ( $P_{мин}$ и $P_{макс}$ ), м <sup>2</sup>	— —
7.	Вид (виды) разрешенного использования	Для строительства гаража
7.1.	Дополнительные сведения об использовании земельного участка	—
8.	Кадастровый или иной государственный учетный номер (инвентарный) здания, сооружения, объекта незавершенного строительства, расположенного на земельном участке	63:01:0415007:1106
9.	Сведения о земельных участках (землях общего пользования, территории общего пользования), посредством которых обеспечивается доступ	Земли (земельные участки) общего пользования
10.	Иные сведения	—
<b>4. Пояснения к сведениям об уточняемом земельном участке с кадастровым номером</b>		<b>63:01:0415007:926</b> :
1.	—	—

**1. Сведения о характерных точках границ уточняемого земельного участка с кадастровым номером** 63:01:0415007:923 :  
 Система координат МСК-63, зона 1 Зона № 1

Обозначение характерных точек границ	Координаты, м				Метод определения координат	Формулы, примененные для расчета средней квадратической погрешности определения координат характерных точек границ (Mt), с подставленными в такие формулы значениями и итоговые (вычисленные) значения Mt, м	Описание закрепления точки
	содержатся в Едином государственном реестре недвижимости		определены в результате выполнения комплексных кадастровых работ				
	X	Y	X	Y			
1	2	3	4	5	6	7	8
610	—	—	379 401,05	1 371 279,28	Метод спутниковых геодезических измерений (определений)	$\sqrt{(0,06^2 + 0,08^2)} = 0,10$	—
473	—	—	379 399,78	1 371 284,58			
474	—	—	379 396,49	1 371 283,78			
611	—	—	379 397,76	1 371 278,49			
610	—	—	379 401,05	1 371 279,28			

**2. Сведения о частях границ уточняемого земельного участка с кадастровым номером** 63:01:0415007:923 :

Обозначение части границ		Горизонтальное проложение (S), м	Описание прохождения части границ	Сведения о согласовании местоположения границ (согласовано/спорное)
от т.	до т.			
1	2	3	4	5
610	473	5,45	—	согласовано
473	474	3,39		
474	611	5,44		
611	610	3,38		

**3. Сведения о характеристиках уточняемого земельного участка с кадастровым номером** 63:01:0415007:923 :

№ п/п	Наименование характеристики земельного участка	Значение характеристики
1	2	3
1	2	3

1	2	3
1.	Адрес земельного участка	Российская Федерация, Самарская область, Самара г, 0 тер, уч 6161
1.1.	Сведения о местоположении земельного участка (при отсутствии адреса) в структурированном в соответствии с федеральной информационной адресной системой виде	—
1.2.	Дополнительные сведения о местоположении земельного участка	—
2.	Площадь земельного участка $\pm$ величина погрешности определения (вычисления) площади ( $P \pm \Delta P$ ), м <sup>2</sup>	$0 \pm 0,00$
3.	Формула, примененная для вычисления предельной погрешности определения площади земельного участка, с подставленными значениями и итоговые (вычисленные) значения	$3,5*0,10*\sqrt{(0)} = 0$
4.	Площадь земельного участка согласно сведениям Единого государственного реестра недвижимости (Ркад), м <sup>2</sup>	18,00
5.	Оценка расхождения Р и Ркад ( $P - P_{кад}$ ), м <sup>2</sup>	18
6.	Предельный минимальный и максимальный размеры земельного участка ( $P_{мин}$ и $P_{макс}$ ), м <sup>2</sup>	— —
7.	Вид (виды) разрешенного использования	Гараж
7.1.	Дополнительные сведения об использовании земельного участка	—
8.	Кадастровый или иной государственный учетный номер (инвентарный) здания, сооружения, объекта незавершенного строительства, расположенного на земельном участке	—
9.	Сведения о земельных участках (землях общего пользования, территории общего пользования), посредством которых обеспечивается доступ	Земли (земельные участки) общего пользования
10.	Иные сведения	—
<b>4. Пояснения к сведениям об уточняемом земельном участке с кадастровым номером</b>		<b>63:01:0415007:923</b> :
1.	—	—

**1. Сведения о характерных точках границ уточняемого земельного участка с кадастровым номером** 63:01:0415007:904 :  
 Система координат МСК-63, зона 1 Зона № 1

Обозначение характерных точек границ	Координаты, м				Метод определения координат	Формулы, примененные для расчета средней квадратической погрешности определения координат характерных точек границ (Mt), с подставленными в такие формулы значениями и итоговые (вычисленные) значения Mt, м	Описание закрепления точки
	содержатся в Едином государственном реестре недвижимости		определены в результате выполнения комплексных кадастровых работ				
	X	Y	X	Y			
1	2	3	4	5	6	7	8
н3684У	—	—	379 431,36	1 371 228,93	Метод спутниковых геодезических измерений (определений)	$\sqrt{(0,06^2 + 0,08^2)} = 0,10$	—
н261У	—	—	379 433,01	1 371 222,99			
н262У	—	—	379 435,88	1 371 223,78			
н263У	—	—	379 434,23	1 371 229,72			
н3684У	—	—	379 431,36	1 371 228,93			

**2. Сведения о частях границ уточняемого земельного участка с кадастровым номером** 63:01:0415007:904 :

Обозначение части границ		Горизонтальное проложение (S), м	Описание прохождения части границ	Сведения о согласовании местоположения границ (согласовано/спорное)
от т.	до т.			
1	2	3	4	5
н3684У	н261У	6,16	—	согласовано
н261У	н262У	2,98		
н262У	н263У	6,16		
н263У	н3684У	2,98		

**3. Сведения о характеристиках уточняемого земельного участка с кадастровым номером** 63:01:0415007:904 :

№ п/п	Наименование характеристики земельного участка	Значение характеристики
1	2	3
1	2	3

1	2	3
1.	Адрес земельного участка	Российская Федерация, Самарская область, Самара г, 0 тер, уч 6463
1.1.	Сведения о местоположении земельного участка (при отсутствии адреса) в структурированном в соответствии с федеральной информационной адресной системой виде	—
1.2.	Дополнительные сведения о местоположении земельного участка	—
2.	Площадь земельного участка ± величина погрешности определения (вычисления) площади ( $P \pm \Delta P$ ), м <sup>2</sup>	18 ± 1,00
3.	Формула, примененная для вычисления предельной погрешности определения площади земельного участка, с подставленными значениями и итоговые (вычисленные) значения	$3,5 * 0,10 * \sqrt{18} = 1$
4.	Площадь земельного участка согласно сведениям Единого государственного реестра недвижимости (Ркад), м <sup>2</sup>	18,00
5.	Оценка расхождения P и Ркад ( $P - P_{кад}$ ), м <sup>2</sup>	0
6.	Предельный минимальный и максимальный размеры земельного участка (Рмин и Рмакс), м <sup>2</sup>	— —
7.	Вид (виды) разрешенного использования	для строительства гаража
7.1.	Дополнительные сведения об использовании земельного участка	—
8.	Кадастровый или иной государственный учетный номер (инвентарный) здания, сооружения, объекта незавершенного строительства, расположенного на земельном участке	63:01:0415007:1115
9.	Сведения о земельных участках (землях общего пользования, территории общего пользования), посредством которых обеспечивается доступ	Земли (земельные участки) общего пользования
10.	Иные сведения	—
<b>4. Пояснения к сведениям об уточняемом земельном участке с кадастровым номером</b>		<b>63:01:0415007:904</b> :
1.	—	—

**1. Сведения о характерных точках границ уточняемого земельного участка с кадастровым номером** 63:01:0415007:898 :  
 Система координат МСК-63, зона 1 Зона № 1

Обозначение характерных точек границ	Координаты, м				Метод определения координат	Формулы, примененные для расчета средней квадратической погрешности определения координат характерных точек границ (Mt), с подставленными в такие формулы значениями и итоговые (вычисленные) значения Mt, м	Описание закрепления точки
	содержатся в Едином государственном реестре недвижимости		определены в результате выполнения комплексных кадастровых работ				
	X	Y	X	Y			
1	2	3	4	5	6	7	8
н3880У	—	—	379 366,02	1 371 291,48	Метод спутниковых геодезических измерений (определений)	$\sqrt{(0,06^2 + 0,08^2)} = 0,10$	—
н3409У	—	—	379 367,69	1 371 285,57			
н1308У	—	—	379 370,47	1 371 286,36			
н1950У	—	—	379 368,79	1 371 292,26			
н3880У	—	—	379 366,02	1 371 291,48			

**2. Сведения о частях границ уточняемого земельного участка с кадастровым номером** 63:01:0415007:898 :

Обозначение части границ		Горизонтальное проложение (S), м	Описание прохождения части границ	Сведения о согласовании местоположения границ (согласовано/спорное)
от т.	до т.			
1	2	3	4	5
н3880У	н3409У	6,14	—	согласовано
н3409У	н1308У	2,89		
н1308У	н1950У	6,13		
н1950У	н3880У	2,88		

**3. Сведения о характеристиках уточняемого земельного участка с кадастровым номером** 63:01:0415007:898 :

№ п/п	Наименование характеристики земельного участка	Значение характеристики
1	2	3
1	2	3

1	2	3
1.	Адрес земельного участка	Российская Федерация, Самарская область, Самара г, 0 тер, уч 6430
1.1.	Сведения о местоположении земельного участка (при отсутствии адреса) в структурированном в соответствии с федеральной информационной адресной системой виде	—
1.2.	Дополнительные сведения о местоположении земельного участка	—
2.	Площадь земельного участка $\pm$ величина погрешности определения (вычисления) площади ( $P \pm \Delta P$ ), м <sup>2</sup>	18 $\pm$ 1,00
3.	Формула, примененная для вычисления предельной погрешности определения площади земельного участка, с подставленными значениями и итоговые (вычисленные) значения	$3,5*0,10*\sqrt{18} = 1$
4.	Площадь земельного участка согласно сведениям Единого государственного реестра недвижимости (Ркад), м <sup>2</sup>	18,00
5.	Оценка расхождения P и Ркад ( $P - P_{кад}$ ), м <sup>2</sup>	0
6.	Предельный минимальный и максимальный размеры земельного участка (Рмин и Рмакс), м <sup>2</sup>	— —
7.	Вид (виды) разрешенного использования	Гараж
7.1.	Дополнительные сведения об использовании земельного участка	—
8.	Кадастровый или иной государственный учетный номер (инвентарный) здания, сооружения, объекта незавершенного строительства, расположенного на земельном участке	—
9.	Сведения о земельных участках (землях общего пользования, территории общего пользования), посредством которых обеспечивается доступ	Земли (земельные участки) общего пользования
10.	Иные сведения	—
<b>4. Пояснения к сведениям об уточняемом земельном участке с кадастровым номером</b>		<b>63:01:0415007:898</b> :
1.	—	—

**1. Сведения о характерных точках границ уточняемого земельного участка с кадастровым номером** 63:01:0415007:896 :  
 Система координат МСК-63, зона 1 Зона № 1

Обозначение характерных точек границ	Координаты, м				Метод определения координат	Формулы, примененные для расчета средней квадратической погрешности определения координат характерных точек границ (Mt), с подставленными в такие формулы значениями и итоговые (вычисленные) значения Mt, м	Описание закрепления точки
	содержатся в Едином государственном реестре недвижимости		определены в результате выполнения комплексных кадастровых работ				
	X	Y	X	Y			
1	2	3	4	5	6	7	8
3846	—	—	379 386,25	1 371 297,26	Метод спутниковых геодезических измерений (определений)	$\sqrt{(0,06^2 + 0,08^2)} = 0,10$	—
н1315У	—	—	379 387,89	1 371 291,56			
н1311У	—	—	379 390,74	1 371 292,37			
н3858У	—	—	379 389,10	1 371 298,08			
3846	—	—	379 386,25	1 371 297,26			

**2. Сведения о частях границ уточняемого земельного участка с кадастровым номером** 63:01:0415007:896 :

Обозначение части границ		Горизонтальное проложение (S), м	Описание прохождения части границ	Сведения о согласовании местоположения границ (согласовано/спорное)
от т.	до т.			
1	2	3	4	5
3846	н1315У	5,93	—	согласовано
н1315У	н1311У	2,96		
н1311У	н3858У	5,94		
н3858У	3846	2,97		

**3. Сведения о характеристиках уточняемого земельного участка с кадастровым номером** 63:01:0415007:896 :

№ п/п	Наименование характеристики земельного участка	Значение характеристики
1	2	3
1	2	3

1	2	3
1.	Адрес земельного участка	Самарская область, городской округ Самара, внутригородской район Куйбышевский, город Самара, территория 0, земельный участок 6420
1.1.	Сведения о местоположении земельного участка (при отсутствии адреса) в структурированном в соответствии с федеральной информационной адресной системой виде	—
1.2.	Дополнительные сведения о местоположении земельного участка	—
2.	Площадь земельного участка $\pm$ величина погрешности определения (вычисления) площади ( $P \pm \Delta P$ ), м <sup>2</sup>	18 $\pm$ 1,00
3.	Формула, примененная для вычисления предельной погрешности определения площади земельного участка, с подставленными значениями и итоговые (вычисленные) значения	$3,5*0,10*\sqrt{(18)} = 1$
4.	Площадь земельного участка согласно сведениям Единого государственного реестра недвижимости (Ркад), м <sup>2</sup>	18,00
5.	Оценка расхождения P и Ркад ( $P - P_{кад}$ ), м <sup>2</sup>	0
6.	Предельный минимальный и максимальный размеры земельного участка (Рмин и Рмакс), м <sup>2</sup>	— —
7.	Вид (виды) разрешенного использования	Гараж
7.1.	Дополнительные сведения об использовании земельного участка	—
8.	Кадастровый или иной государственный учетный номер (инвентарный) здания, сооружения, объекта незавершенного строительства, расположенного на земельном участке	63:01:0415007:1637
9.	Сведения о земельных участках (землях общего пользования, территории общего пользования), посредством которых обеспечивается доступ	Земли (земельные участки) общего пользования
10.	Иные сведения	—
<b>4. Пояснения к сведениям об уточняемом земельном участке с кадастровым номером</b>		<b>63:01:0415007:896</b> :
1.	—	—

**1. Сведения о характерных точках границ уточняемого земельного участка с кадастровым номером** 63:01:0415007:891 :  
 Система координат МСК-63, зона 1 Зона № 1

Обозначение характерных точек границ	Координаты, м				Метод определения координат	Формулы, примененные для расчета средней квадратической погрешности определения координат характерных точек границ (Mt), с подставленными в такие формулы значениями и итоговые (вычисленные) значения Mt, м	Описание закрепления точки
	содержатся в Едином государственном реестре недвижимости		определены в результате выполнения комплексных кадастровых работ				
	X	Y	X	Y			
1	2	3	4	5	6	7	8
н3831У	—	—	379 381,31	1 371 268,33	Метод спутниковых геодезических измерений (определений)	$\sqrt{(0,06^2 + 0,08^2)} = 0,10$	—
н3830У	—	—	379 379,87	1 371 274,03			
н3681У	—	—	379 376,87	1 371 273,27			
н251У	—	—	379 378,31	1 371 267,57			
н3831У	—	—	379 381,31	1 371 268,33			

**2. Сведения о частях границ уточняемого земельного участка с кадастровым номером** 63:01:0415007:891 :

Обозначение части границ		Горизонтальное проложение (S), м	Описание прохождения части границ	Сведения о согласовании местоположения границ (согласовано/спорное)
от т.	до т.			
1	2	3	4	5
н3831У	н3830У	5,88	—	согласовано
н3830У	н3681У	3,09		
н3681У	н251У	5,88		
н251У	н3831У	3,09		

**3. Сведения о характеристиках уточняемого земельного участка с кадастровым номером** 63:01:0415007:891 :

№ п/п	Наименование характеристики земельного участка	Значение характеристики
1	2	3
1	2	3

1	2	3
1.	Адрес земельного участка	Российская Федерация, Самарская область, Самара г, 0 тер, уч 6020
1.1.	Сведения о местоположении земельного участка (при отсутствии адреса) в структурированном в соответствии с федеральной информационной адресной системой виде	—
1.2.	Дополнительные сведения о местоположении земельного участка	—
2.	Площадь земельного участка $\pm$ величина погрешности определения (вычисления) площади ( $P \pm \Delta P$ ), м <sup>2</sup>	$18 \pm 1,00$
3.	Формула, примененная для вычисления предельной погрешности определения площади земельного участка, с подставленными значениями и итоговые (вычисленные) значения	$3,5 * 0,10 * \sqrt{18} = 1$
4.	Площадь земельного участка согласно сведениям Единого государственного реестра недвижимости (Ркад), м <sup>2</sup>	18,00
5.	Оценка расхождения $P$ и $P_{кад}$ ( $P - P_{кад}$ ), м <sup>2</sup>	0
6.	Предельный минимальный и максимальный размеры земельного участка ( $P_{мин}$ и $P_{макс}$ ), м <sup>2</sup>	— —
7.	Вид (виды) разрешенного использования	Гараж
7.1.	Дополнительные сведения об использовании земельного участка	—
8.	Кадастровый или иной государственный учетный номер (инвентарный) здания, сооружения, объекта незавершенного строительства, расположенного на земельном участке	—
9.	Сведения о земельных участках (землях общего пользования, территории общего пользования), посредством которых обеспечивается доступ	Земли (земельные участки) общего пользования
10.	Иные сведения	—
<b>4. Пояснения к сведениям об уточняемом земельном участке с кадастровым номером</b>		<b>63:01:0415007:891</b> :
1.	—	—

**1. Сведения о характерных точках границ уточняемого земельного участка с кадастровым номером** 63:01:0415007:884 :  
 Система координат МСК-63, зона 1 Зона № 1

Обозначение характерных точек границ	Координаты, м				Метод определения координат	Формулы, примененные для расчета средней квадратической погрешности определения координат характерных точек границ (Mt), с подставленными в такие формулы значениями и итоговые (вычисленные) значения Mt, м	Описание закрепления точки
	содержатся в Едином государственном реестре недвижимости		определены в результате выполнения комплексных кадастровых работ				
	X	Y	X	Y			
1	2	3	4	5	6	7	8
245	—	—	379 399,61	1 371 285,14	Метод спутниковых геодезических измерений (определений)	$\sqrt{(0,06^2 + 0,08^2)} = 0,10$	—
3695	—	—	379 401,14	1 371 279,47			
н3482У	—	—	379 404,17	1 371 280,29			
н3485У	—	—	379 402,64	1 371 285,96			
245	—	—	379 399,61	1 371 285,14			

**2. Сведения о частях границ уточняемого земельного участка с кадастровым номером** 63:01:0415007:884 :

Обозначение части границ		Горизонтальное проложение (S), м	Описание прохождения части границ	Сведения о согласовании местоположения границ (согласовано/спорное)
от т.	до т.			
1	2	3	4	5
245	3695	5,87	—	согласовано
3695	н3482У	3,14		
н3482У	н3485У	5,87		
н3485У	245	3,14		

**3. Сведения о характеристиках уточняемого земельного участка с кадастровым номером** 63:01:0415007:884 :

№ п/п	Наименование характеристики земельного участка	Значение характеристики
1	2	3
1	2	3

1	2	3
1.	Адрес земельного участка	Самарская область, городской округ Самара, внутригородской район Куйбышевский, город Самара, территория 0, земельный участок 6151
1.1.	Сведения о местоположении земельного участка (при отсутствии адреса) в структурированном в соответствии с федеральной информационной адресной системой виде	—
1.2.	Дополнительные сведения о местоположении земельного участка	—
2.	Площадь земельного участка $\pm$ величина погрешности определения (вычисления) площади ( $P \pm \Delta P$ ), м <sup>2</sup>	18 $\pm$ 1,00
3.	Формула, примененная для вычисления предельной погрешности определения площади земельного участка, с подставленными значениями и итоговые (вычисленные) значения	$3,5*0,10*\sqrt{(18)} = 1$
4.	Площадь земельного участка согласно сведениям Единого государственного реестра недвижимости (Ркад), м <sup>2</sup>	18,00
5.	Оценка расхождения P и Ркад ( $P - P_{кад}$ ), м <sup>2</sup>	0
6.	Предельный минимальный и максимальный размеры земельного участка (Рмин и Рмакс), м <sup>2</sup>	— —
7.	Вид (виды) разрешенного использования	Для строительства гаража
7.1.	Дополнительные сведения об использовании земельного участка	—
8.	Кадастровый или иной государственный учетный номер (инвентарный) здания, сооружения, объекта незавершенного строительства, расположенного на земельном участке	63:01:0415007:1975
9.	Сведения о земельных участках (землях общего пользования, территории общего пользования), посредством которых обеспечивается доступ	Земли (земельные участки) общего пользования
10.	Иные сведения	—
<b>4. Пояснения к сведениям об уточняемом земельном участке с кадастровым номером</b>		<b>63:01:0415007:884</b> :
1.	—	—

**1. Сведения о характерных точках границ уточняемого земельного участка с кадастровым номером** 63:01:0415007:880 :  
 Система координат МСК-63, зона 1 Зона № 1

Обозначение характерных точек границ	Координаты, м				Метод определения координат	Формулы, примененные для расчета средней квадратической погрешности определения координат характерных точек границ (Mt), с подставленными в такие формулы значениями и итоговые (вычисленные) значения Mt, м	Описание закрепления точки
	содержатся в Едином государственном реестре недвижимости		определены в результате выполнения комплексных кадастровых работ				
	X	Y	X	Y			
1	2	3	4	5	6	7	8
н3701У	—	—	379 442,52	1 371 231,91	Метод спутниковых геодезических измерений (определений)	$\sqrt{(0,06^2 + 0,08^2)} = 0,10$	—
н3700У	—	—	379 444,17	1 371 226,04			
н243У	—	—	379 446,95	1 371 226,81			
н244У	—	—	379 445,37	1 371 232,71			
н3701У	—	—	379 442,52	1 371 231,91			

**2. Сведения о частях границ уточняемого земельного участка с кадастровым номером** 63:01:0415007:880 :

Обозначение части границ		Горизонтальное проложение (S), м	Описание прохождения части границ	Сведения о согласовании местоположения границ (согласовано/спорное)
от т.	до т.			
1	2	3	4	5
н3701У	н3700У	6,10	—	согласовано
н3700У	н243У	2,88		
н243У	н244У	6,11		
н244У	н3701У	2,96		

**3. Сведения о характеристиках уточняемого земельного участка с кадастровым номером** 63:01:0415007:880 :

№ п/п	Наименование характеристики земельного участка	Значение характеристики
1	2	3
1	2	3

1	2	3
1.	Адрес земельного участка	Российская Федерация, Самарская область, Самара г, 0 тер, уч 6083
1.1.	Сведения о местоположении земельного участка (при отсутствии адреса) в структурированном в соответствии с федеральной информационной адресной системой виде	—
1.2.	Дополнительные сведения о местоположении земельного участка	—
2.	Площадь земельного участка ± величина погрешности определения (вычисления) площади ( $P \pm \Delta P$ ), м <sup>2</sup>	18 ± 1,00
3.	Формула, примененная для вычисления предельной погрешности определения площади земельного участка, с подставленными значениями и итоговые (вычисленные) значения	$3,5*0,10*\sqrt{18} = 1$
4.	Площадь земельного участка согласно сведениям Единого государственного реестра недвижимости (Ркад), м <sup>2</sup>	18,00
5.	Оценка расхождения P и Ркад ( $P - P_{кад}$ ), м <sup>2</sup>	0
6.	Предельный минимальный и максимальный размеры земельного участка (Рмин и Рмакс), м <sup>2</sup>	— —
7.	Вид (виды) разрешенного использования	Гараж
7.1.	Дополнительные сведения об использовании земельного участка	—
8.	Кадастровый или иной государственный учетный номер (инвентарный) здания, сооружения, объекта незавершенного строительства, расположенного на земельном участке	63:01:0415007:1115
9.	Сведения о земельных участках (землях общего пользования, территории общего пользования), посредством которых обеспечивается доступ	Земли (земельные участки) общего пользования
10.	Иные сведения	—
<b>4. Пояснения к сведениям об уточняемом земельном участке с кадастровым номером</b>		<b>63:01:0415007:880</b> :
1.	—	—

**1. Сведения о характерных точках границ уточняемого земельного участка с кадастровым номером** 63:01:0415007:878 :  
 Система координат МСК-63, зона 1 Зона № 1

Обозначение характерных точек границ	Координаты, м				Метод определения координат	Формулы, примененные для расчета средней квадратической погрешности определения координат характерных точек границ (Mt), с подставленными в такие формулы значениями и итоговые (вычисленные) значения Mt, м	Описание закрепления точки
	содержатся в Едином государственном реестре недвижимости		определены в результате выполнения комплексных кадастровых работ				
	X	Y	X	Y			
1	2	3	4	5	6	7	8
н3749У	—	—	379 472,12	1 371 292,48	Метод спутниковых геодезических измерений (определений)	$\sqrt{(0,06^2 + 0,08^2)} = 0,10$	—
н3748У	—	—	379 467,71	1 371 295,95			
н1368У	—	—	379 465,74	1 371 293,45			
н1387У	—	—	379 470,16	1 371 289,97			
н3749У	—	—	379 472,12	1 371 292,48			

**2. Сведения о частях границ уточняемого земельного участка с кадастровым номером** 63:01:0415007:878 :

Обозначение части границ		Горизонтальное проложение (S), м	Описание прохождения части границ	Сведения о согласовании местоположения границ (согласовано/спорное)
от т.	до т.			
1	2	3	4	5
н3749У	н3748У	5,61	—	согласовано
н3748У	н1368У	3,18		
н1368У	н1387У	5,63		
н1387У	н3749У	3,18		

**3. Сведения о характеристиках уточняемого земельного участка с кадастровым номером** 63:01:0415007:878 :

№ п/п	Наименование характеристики земельного участка	Значение характеристики
1	2	3
1	2	3

1	2	3
1.	Адрес земельного участка	Самарская область, городской округ Самара, внутригородской район Куйбышевский, город Самара, территория 0, земельный участок 6029
1.1.	Сведения о местоположении земельного участка (при отсутствии адреса) в структурированном в соответствии с федеральной информационной адресной системой виде	—
1.2.	Дополнительные сведения о местоположении земельного участка	—
2.	Площадь земельного участка $\pm$ величина погрешности определения (вычисления) площади ( $P \pm \Delta P$ ), м <sup>2</sup>	18 $\pm$ 1,00
3.	Формула, примененная для вычисления предельной погрешности определения площади земельного участка, с подставленными значениями и итоговые (вычисленные) значения	$3,5*0,10*\sqrt{(18)} = 1$
4.	Площадь земельного участка согласно сведениям Единого государственного реестра недвижимости (Ркад), м <sup>2</sup>	18,00
5.	Оценка расхождения Р и Ркад ( $P - P_{кад}$ ), м <sup>2</sup>	0
6.	Предельный минимальный и максимальный размеры земельного участка (Рмин и Рмакс), м <sup>2</sup>	— —
7.	Вид (виды) разрешенного использования	Гараж
7.1.	Дополнительные сведения об использовании земельного участка	—
8.	Кадастровый или иной государственный учетный номер (инвентарный) здания, сооружения, объекта незавершенного строительства, расположенного на земельном участке	63:01:0415007:1127
9.	Сведения о земельных участках (землях общего пользования, территории общего пользования), посредством которых обеспечивается доступ	Земли (земельные участки) общего пользования
10.	Иные сведения	—
<b>4. Пояснения к сведениям об уточняемом земельном участке с кадастровым номером</b>		<b>63:01:0415007:878</b> :
1.	—	—

**1. Сведения о характерных точках границ уточняемого земельного участка с кадастровым номером** 63:01:0415007:872 :  
 Система координат МСК-63, зона 1 Зона № 1

Обозначение характерных точек границ	Координаты, м				Метод определения координат	Формулы, примененные для расчета средней квадратической погрешности определения координат характерных точек границ (Mt), с подставленными в такие формулы значениями и итоговые (вычисленные) значения Mt, м	Описание закрепления точки
	содержатся в Едином государственном реестре недвижимости		определены в результате выполнения комплексных кадастровых работ				
	X	Y	X	Y			
1	2	3	4	5	6	7	8
н3487У	—	—	379 396,47	1 371 272,16	Метод спутниковых геодезических измерений (определений)	$\sqrt{(0,06^2 + 0,08^2)} = 0,10$	—
н3539У	—	—	379 395,03	1 371 277,86			
н3475У	—	—	379 392,02	1 371 277,10			
н240У	—	—	379 393,46	1 371 271,40			
н3487У	—	—	379 396,47	1 371 272,16			

**2. Сведения о частях границ уточняемого земельного участка с кадастровым номером** 63:01:0415007:872 :

Обозначение части границ		Горизонтальное проложение (S), м	Описание прохождения части границ	Сведения о согласовании местоположения границ (согласовано/спорное)
от т.	до т.			
1	2	3	4	5
н3487У	н3539У	5,88	—	согласовано
н3539У	н3475У	3,10		
н3475У	н240У	5,88		
н240У	н3487У	3,10		

**3. Сведения о характеристиках уточняемого земельного участка с кадастровым номером** 63:01:0415007:872 :

№ п/п	Наименование характеристики земельного участка	Значение характеристики
1	2	3
1		

1	2	3
1.	Адрес земельного участка	Самарская область, городской округ Самара, внутригородской район Куйбышевский, город Самара, территория 0, земельный участок 6049
1.1.	Сведения о местоположении земельного участка (при отсутствии адреса) в структурированном в соответствии с федеральной информационной адресной системой виде	—
1.2.	Дополнительные сведения о местоположении земельного участка	—
2.	Площадь земельного участка $\pm$ величина погрешности определения (вычисления) площади ( $P \pm \Delta P$ ), м <sup>2</sup>	18 $\pm$ 1,00
3.	Формула, примененная для вычисления предельной погрешности определения площади земельного участка, с подставленными значениями и итоговые (вычисленные) значения	$3,5*0,10*\sqrt{(18)} = 1$
4.	Площадь земельного участка согласно сведениям Единого государственного реестра недвижимости (Ркад), м <sup>2</sup>	18,00
5.	Оценка расхождения P и Ркад ( $P - P_{кад}$ ), м <sup>2</sup>	0
6.	Предельный минимальный и максимальный размеры земельного участка (Рмин и Рмакс), м <sup>2</sup>	— —
7.	Вид (виды) разрешенного использования	Гараж
7.1.	Дополнительные сведения об использовании земельного участка	—
8.	Кадастровый или иной государственный учетный номер (инвентарный) здания, сооружения, объекта незавершенного строительства, расположенного на земельном участке	63:01:0415007:1919
9.	Сведения о земельных участках (землях общего пользования, территории общего пользования), посредством которых обеспечивается доступ	Земли (земельные участки) общего пользования
10.	Иные сведения	—
<b>4. Пояснения к сведениям об уточняемом земельном участке с кадастровым номером</b>		<b>63:01:0415007:872</b> :
1.	—	—

**1. Сведения о характерных точках границ уточняемого земельного участка с кадастровым номером** 63:01:0415007:864 :  
 Система координат МСК-63, зона 1 Зона № 1

Обозначение характерных точек границ	Координаты, м				Метод определения координат	Формулы, примененные для расчета средней квадратической погрешности определения координат характерных точек границ (Mt), с подставленными в такие формулы значениями и итоговые (вычисленные) значения Mt, м	Описание закрепления точки
	содержатся в Едином государственном реестре недвижимости		определены в результате выполнения комплексных кадастровых работ				
	X	Y	X	Y			
1	2	3	4	5	6	7	8
н3482У	—	—	379 404,17	1 371 280,29	Метод спутниковых геодезических измерений (определений)	$\sqrt{(0,06^2 + 0,08^2)} = 0,10$	—
н3836У	—	—	379 405,70	1 371 274,61			
н231У	—	—	379 408,73	1 371 275,43			
н3483У	—	—	379 407,20	1 371 281,11			
н3482У	—	—	379 404,17	1 371 280,29			

**2. Сведения о частях границ уточняемого земельного участка с кадастровым номером** 63:01:0415007:864 :

Обозначение части границ		Горизонтальное проложение (S), м	Описание прохождения части границ	Сведения о согласовании местоположения границ (согласовано/спорное)
от т.	до т.			
1	2	3	4	5
н3482У	н3836У	5,88	—	согласовано
н3836У	н231У	3,14		
н231У	н3483У	5,88		
н3483У	н3482У	3,14		

**3. Сведения о характеристиках уточняемого земельного участка с кадастровым номером** 63:01:0415007:864 :

№ п/п	Наименование характеристики земельного участка	Значение характеристики
1	2	3
1	2	3

1	2	3
1.	Адрес земельного участка	Самарская область, городской округ Самара, внутригородской район Куйбышевский, город Самара, территория 0, земельный участок 1425
1.1.	Сведения о местоположении земельного участка (при отсутствии адреса) в структурированном в соответствии с федеральной информационной адресной системой виде	—
1.2.	Дополнительные сведения о местоположении земельного участка	—
2.	Площадь земельного участка $\pm$ величина погрешности определения (вычисления) площади ( $P \pm \Delta P$ ), м <sup>2</sup>	18 $\pm$ 1,00
3.	Формула, примененная для вычисления предельной погрешности определения площади земельного участка, с подставленными значениями и итоговые (вычисленные) значения	$3,5*0,10*\sqrt{(18)} = 1$
4.	Площадь земельного участка согласно сведениям Единого государственного реестра недвижимости (Ркад), м <sup>2</sup>	18,00
5.	Оценка расхождения P и Ркад ( $P - P_{кад}$ ), м <sup>2</sup>	0
6.	Предельный минимальный и максимальный размеры земельного участка (Рмин и Рмакс), м <sup>2</sup>	— —
7.	Вид (виды) разрешенного использования	Гараж
7.1.	Дополнительные сведения об использовании земельного участка	—
8.	Кадастровый или иной государственный учетный номер (инвентарный) здания, сооружения, объекта незавершенного строительства, расположенного на земельном участке	—
9.	Сведения о земельных участках (землях общего пользования, территории общего пользования), посредством которых обеспечивается доступ	Земли (земельные участки) общего пользования
10.	Иные сведения	—
<b>4. Пояснения к сведениям об уточняемом земельном участке с кадастровым номером</b>		<b>63:01:0415007:864</b> :
1.	—	—

**1. Сведения о характерных точках границ уточняемого земельного участка с кадастровым номером** 63:01:0415007:860 :  
 Система координат МСК-63, зона 1 Зона № 1

Обозначение характерных точек границ	Координаты, м				Метод определения координат	Формулы, примененные для расчета средней квадратической погрешности определения координат характерных точек границ (Mt), с подставленными в такие формулы значениями и итоговые (вычисленные) значения Mt, м	Описание закрепления точки
	содержатся в Едином государственном реестре недвижимости		определены в результате выполнения комплексных кадастровых работ				
	X	Y	X	Y			
1	2	3	4	5	6	7	8
н3858У	—	—	379 389,10	1 371 298,08	Метод спутниковых геодезических измерений (определений)	$\sqrt{(0,06^2 + 0,08^2)} = 0,10$	—
н1311У	—	—	379 390,74	1 371 292,37			
н1311У	—	—	379 393,67	1 371 293,20			
н3995У	—	—	379 392,05	1 371 298,93			
н3858У	—	—	379 389,10	1 371 298,08			

**2. Сведения о частях границ уточняемого земельного участка с кадастровым номером** 63:01:0415007:860 :

Обозначение части границ		Горизонтальное проложение (S), м	Описание прохождения части границ	Сведения о согласовании местоположения границ (согласовано/спорное)
от т.	до т.			
1	2	3	4	5
н3858У	н1311У	5,94	—	согласовано
н1311У	н1311У	3,05		
н1311У	н3995У	5,95		
н3995У	н3858У	3,07		

**3. Сведения о характеристиках уточняемого земельного участка с кадастровым номером** 63:01:0415007:860 :

№ п/п	Наименование характеристики земельного участка	Значение характеристики
1	2	3
1		

1	2	3
1.	Адрес земельного участка	Российская Федерация, Самарская область, Самара г, 0 тер, уч 6431
1.1.	Сведения о местоположении земельного участка (при отсутствии адреса) в структурированном в соответствии с федеральной информационной адресной системой виде	—
1.2.	Дополнительные сведения о местоположении земельного участка	—
2.	Площадь земельного участка ± величина погрешности определения (вычисления) площади ( $P \pm \Delta P$ ), м <sup>2</sup>	18 ± 1,00
3.	Формула, примененная для вычисления предельной погрешности определения площади земельного участка, с подставленными значениями и итоговые (вычисленные) значения	$3,5 * 0,10 * \sqrt{18} = 1$
4.	Площадь земельного участка согласно сведениям Единого государственного реестра недвижимости (Ркад), м <sup>2</sup>	18,00
5.	Оценка расхождения Р и Ркад ( $P - P_{кад}$ ), м <sup>2</sup>	0
6.	Предельный минимальный и максимальный размеры земельного участка (Рмин и Рмакс), м <sup>2</sup>	— —
7.	Вид (виды) разрешенного использования	Гараж
7.1.	Дополнительные сведения об использовании земельного участка	—
8.	Кадастровый или иной государственный учетный номер (инвентарный) здания, сооружения, объекта незавершенного строительства, расположенного на земельном участке	63:01:0415007:1126
9.	Сведения о земельных участках (землях общего пользования, территории общего пользования), посредством которых обеспечивается доступ	Земли (земельные участки) общего пользования
10.	Иные сведения	—
<b>4. Пояснения к сведениям об уточняемом земельном участке с кадастровым номером</b>		<b>63:01:0415007:860</b> :
1.	—	—

**1. Сведения о характерных точках границ уточняемого земельного участка с кадастровым номером** 63:01:0415007:853 :  
 Система координат МСК-63, зона 1 Зона № 1

Обозначение характерных точек границ	Координаты, м				Метод определения координат	Формулы, примененные для расчета средней квадратической погрешности определения координат характерных точек границ (Mt), с подставленными в такие формулы значениями и итоговые (вычисленные) значения Mt, м	Описание закрепления точки
	содержатся в Едином государственном реестре недвижимости		определены в результате выполнения комплексных кадастровых работ				
	X	Y	X	Y			
1	2	3	4	5	6	7	8
419	—	—	379 402,40	1 371 242,79	Метод спутниковых геодезических измерений (определений)	$\sqrt{(0,06^2 + 0,08^2)} = 0,10$	—
420	—	—	379 404,08	1 371 236,96			
428	—	—	379 407,21	1 371 237,86			
422	—	—	379 405,55	1 371 243,66			
419	—	—	379 402,40	1 371 242,79			

**2. Сведения о частях границ уточняемого земельного участка с кадастровым номером** 63:01:0415007:853 :

Обозначение части границ		Горизонтальное проложение (S), м	Описание прохождения части границ	Сведения о согласовании местоположения границ (согласовано/спорное)
от т.	до т.			
1	2	3	4	5
419	420	6,07	—	согласовано
420	428	3,26		
428	422	6,03		
422	419	3,27		

**3. Сведения о характеристиках уточняемого земельного участка с кадастровым номером** 63:01:0415007:853 :

№ п/п	Наименование характеристики земельного участка	Значение характеристики
1	2	3
1	2	3

1	2	3
1.	Адрес земельного участка	Российская Федерация, Самарская область, Самара г, 0 тер, уч 6271
1.1.	Сведения о местоположении земельного участка (при отсутствии адреса) в структурированном в соответствии с федеральной информационной адресной системой виде	—
1.2.	Дополнительные сведения о местоположении земельного участка	—
2.	Площадь земельного участка $\pm$ величина погрешности определения (вычисления) площади ( $P \pm \Delta P$ ), м <sup>2</sup>	$0 \pm 0,00$
3.	Формула, примененная для вычисления предельной погрешности определения площади земельного участка, с подставленными значениями и итоговые (вычисленные) значения	$3,5*0,10*\sqrt{(0)} = 0$
4.	Площадь земельного участка согласно сведениям Единого государственного реестра недвижимости (Ркад), м <sup>2</sup>	18,00
5.	Оценка расхождения P и Ркад ( $P - P_{кад}$ ), м <sup>2</sup>	18
6.	Предельный минимальный и максимальный размеры земельного участка (Рмин и Рмакс), м <sup>2</sup>	— —
7.	Вид (виды) разрешенного использования	Для строительства гаража
7.1.	Дополнительные сведения об использовании земельного участка	—
8.	Кадастровый или иной государственный учетный номер (инвентарный) здания, сооружения, объекта незавершенного строительства, расположенного на земельном участке	—
9.	Сведения о земельных участках (землях общего пользования, территории общего пользования), посредством которых обеспечивается доступ	Земли (земельные участки) общего пользования
10.	Иные сведения	—
<b>4. Пояснения к сведениям об уточняемом земельном участке с кадастровым номером</b>		<b>63:01:0415007:853</b> :
1.	—	—

**1. Сведения о характерных точках границ уточняемого земельного участка с кадастровым номером** 63:01:0415007:845 :  
 Система координат МСК-63, зона 1 Зона № 1

Обозначение характерных точек границ	Координаты, м				Метод определения координат	Формулы, примененные для расчета средней квадратической погрешности определения координат характерных точек границ (Mt), с подставленными в такие формулы значениями и итоговые (вычисленные) значения Mt, м	Описание закрепления точки
	содержатся в Едином государственном реестре недвижимости		определены в результате выполнения комплексных кадастровых работ				
	X	Y	X	Y			
1	2	3	4	5	6	7	8
н41180	—	—	379 419,88	1 371 225,73	Метод спутниковых геодезических измерений (определений)	$\sqrt{(0,06^2 + 0,08^2)} = 0,10$	—
н41170	—	—	379 421,54	1 371 219,80			
н41220	—	—	379 424,42	1 371 220,60			
н41210	—	—	379 422,76	1 371 226,53			
н41180	—	—	379 419,88	1 371 225,73			

**2. Сведения о частях границ уточняемого земельного участка с кадастровым номером** 63:01:0415007:845 :

Обозначение части границ		Горизонтальное проложение (S), м	Описание прохождения части границ	Сведения о согласовании местоположения границ (согласовано/спорное)
от т.	до т.			
1	2	3	4	5
н41180	н41170	6,16	—	согласовано
н41170	н41220	2,99		
н41220	н41210	6,16		
н41210	н41180	2,99		

**3. Сведения о характеристиках уточняемого земельного участка с кадастровым номером** 63:01:0415007:845 :

№ п/п	Наименование характеристики земельного участка	Значение характеристики
1	2	3
1		

1	2	3
1.	Адрес земельного участка	Российская Федерация, Самарская область, Самара г, 0 тер, уч 6213
1.1.	Сведения о местоположении земельного участка (при отсутствии адреса) в структурированном в соответствии с федеральной информационной адресной системой виде	—
1.2.	Дополнительные сведения о местоположении земельного участка	—
2.	Площадь земельного участка ± величина погрешности определения (вычисления) площади ( $P \pm \Delta P$ ), м <sup>2</sup>	18 ± 1,00
3.	Формула, примененная для вычисления предельной погрешности определения площади земельного участка, с подставленными значениями и итоговые (вычисленные) значения	$3,5 * 0,10 * \sqrt{18} = 1$
4.	Площадь земельного участка согласно сведениям Единого государственного реестра недвижимости (Ркад), м <sup>2</sup>	18,00
5.	Оценка расхождения P и Ркад ( $P - P_{кад}$ ), м <sup>2</sup>	0
6.	Предельный минимальный и максимальный размеры земельного участка (Рмин и Рмакс), м <sup>2</sup>	— —
7.	Вид (виды) разрешенного использования	для строительства гаража
7.1.	Дополнительные сведения об использовании земельного участка	—
8.	Кадастровый или иной государственный учетный номер (инвентарный) здания, сооружения, объекта незавершенного строительства, расположенного на земельном участке	63:01:0415007:1115
9.	Сведения о земельных участках (землях общего пользования, территории общего пользования), посредством которых обеспечивается доступ	Земли (земельные участки) общего пользования
10.	Иные сведения	—
<b>4. Пояснения к сведениям об уточняемом земельном участке с кадастровым номером</b>		<b>63:01:0415007:845</b> :
1.	—	—

**1. Сведения о характерных точках границ уточняемого земельного участка с кадастровым номером** 63:01:0415007:844 :  
 Система координат МСК-63, зона 1 Зона № 1

Обозначение характерных точек границ	Координаты, м				Метод определения координат	Формулы, примененные для расчета средней квадратической погрешности определения координат характерных точек границ (Mt), с подставленными в такие формулы значениями и итоговые (вычисленные) значения Mt, м	Описание закрепления точки
	содержатся в Едином государственном реестре недвижимости		определены в результате выполнения комплексных кадастровых работ				
	X	Y	X	Y			
1	2	3	4	5	6	7	8
н221У	—	—	379 416,56	1 371 256,37	Метод спутниковых геодезических измерений (определений)	$\sqrt{(0,06^2 + 0,08^2)} = 0,10$	—
222	—	—	379 414,98	1 371 261,57			
3783	—	—	379 411,74	1 371 260,64			
н224У	—	—	379 413,34	1 371 255,39			
н221У	—	—	379 416,56	1 371 256,37			

**2. Сведения о частях границ уточняемого земельного участка с кадастровым номером** 63:01:0415007:844 :

Обозначение части границ		Горизонтальное проложение (S), м	Описание прохождения части границ	Сведения о согласовании местоположения границ (согласовано/спорное)
от т.	до т.			
1	2	3	4	5
н221У	222	5,43	—	согласовано
222	3783	3,37		
3783	н224У	5,49		
н224У	н221У	3,37		

**3. Сведения о характеристиках уточняемого земельного участка с кадастровым номером** 63:01:0415007:844 :

№ п/п	Наименование характеристики земельного участка	Значение характеристики
1	2	3
1	2	3

1	2	3
1.	Адрес земельного участка	Российская Федерация, Самарская область, Самара г, 0 тер, уч 6326
1.1.	Сведения о местоположении земельного участка (при отсутствии адреса) в структурированном в соответствии с федеральной информационной адресной системой виде	—
1.2.	Дополнительные сведения о местоположении земельного участка	—
2.	Площадь земельного участка $\pm$ величина погрешности определения (вычисления) площади ( $P \pm \Delta P$ ), м <sup>2</sup>	$18 \pm 1,00$
3.	Формула, примененная для вычисления предельной погрешности определения площади земельного участка, с подставленными значениями и итоговые (вычисленные) значения	$3,5*0,10*\sqrt{18} = 1$
4.	Площадь земельного участка согласно сведениям Единого государственного реестра недвижимости (Ркад), м <sup>2</sup>	18,00
5.	Оценка расхождения $P$ и $R_{кад}$ ( $P - R_{кад}$ ), м <sup>2</sup>	0
6.	Предельный минимальный и максимальный размеры земельного участка ( $R_{мин}$ и $R_{макс}$ ), м <sup>2</sup>	— —
7.	Вид (виды) разрешенного использования	Гараж
7.1.	Дополнительные сведения об использовании земельного участка	—
8.	Кадастровый или иной государственный учетный номер (инвентарный) здания, сооружения, объекта незавершенного строительства, расположенного на земельном участке	—
9.	Сведения о земельных участках (землях общего пользования, территории общего пользования), посредством которых обеспечивается доступ	Земли (земельные участки) общего пользования
10.	Иные сведения	—
<b>4. Пояснения к сведениям об уточняемом земельном участке с кадастровым номером</b>		<b>63:01:0415007:844</b> :
1.	—	—

**1. Сведения о характерных точках границ уточняемого земельного участка с кадастровым номером** 63:01:0415007:841 :  
 Система координат МСК-63, зона 1 Зона № 1

Обозначение характерных точек границ	Координаты, м				Метод определения координат	Формулы, примененные для расчета средней квадратической погрешности определения координат характерных точек границ (Mt), с подставленными в такие формулы значениями и итоговые (вычисленные) значения Mt, м	Описание закрепления точки
	содержатся в Едином государственном реестре недвижимости		определены в результате выполнения комплексных кадастровых работ				
	X	Y	X	Y			
1	2	3	4	5	6	7	8
н62У	—	—	379 423,58	1 371 242,07	Метод спутниковых геодезических измерений (определений)	$\sqrt{(0,06^2 + 0,08^2)} = 0,10$	—
н219У	—	—	379 425,06	1 371 236,69			
н220У	—	—	379 428,24	1 371 237,57			
н74У	—	—	379 426,77	1 371 242,94			
н62У	—	—	379 423,58	1 371 242,07			

**2. Сведения о частях границ уточняемого земельного участка с кадастровым номером** 63:01:0415007:841 :

Обозначение части границ		Горизонтальное проложение (S), м	Описание прохождения части границ	Сведения о согласовании местоположения границ (согласовано/спорное)
от т.	до т.			
1	2	3	4	5
н62У	н219У	5,58	—	согласовано
н219У	н220У	3,30		
н220У	н74У	5,57		
н74У	н62У	3,31		

**3. Сведения о характеристиках уточняемого земельного участка с кадастровым номером** 63:01:0415007:841 :

№ п/п	Наименование характеристики земельного участка	Значение характеристики
1	2	3
1	2	3

1	2	3
1.	Адрес земельного участка	Самарская область, городской округ Самара, внутригородской район Куйбышевский, город Самара, территория 0, земельный участок 6445
1.1.	Сведения о местоположении земельного участка (при отсутствии адреса) в структурированном в соответствии с федеральной информационной адресной системой виде	—
1.2.	Дополнительные сведения о местоположении земельного участка	—
2.	Площадь земельного участка $\pm$ величина погрешности определения (вычисления) площади ( $P \pm \Delta P$ ), м <sup>2</sup>	18 $\pm$ 1,00
3.	Формула, примененная для вычисления предельной погрешности определения площади земельного участка, с подставленными значениями и итоговые (вычисленные) значения	$3,5*0,10*\sqrt{18} = 1$
4.	Площадь земельного участка согласно сведениям Единого государственного реестра недвижимости (Ркад), м <sup>2</sup>	18,00
5.	Оценка расхождения P и Ркад ( $P - P_{кад}$ ), м <sup>2</sup>	0
6.	Предельный минимальный и максимальный размеры земельного участка (Рмин и Рмакс), м <sup>2</sup>	— —
7.	Вид (виды) разрешенного использования	Гараж
7.1.	Дополнительные сведения об использовании земельного участка	—
8.	Кадастровый или иной государственный учетный номер (инвентарный) здания, сооружения, объекта незавершенного строительства, расположенного на земельном участке	—
9.	Сведения о земельных участках (землях общего пользования, территории общего пользования), посредством которых обеспечивается доступ	Земли (земельные участки) общего пользования
10.	Иные сведения	—
<b>4. Пояснения к сведениям об уточняемом земельном участке с кадастровым номером</b>		<b>63:01:0415007:841</b> :
1.	—	—

**1. Сведения о характерных точках границ уточняемого земельного участка с кадастровым номером** 63:01:0415007:840 :  
 Система координат МСК-63, зона 1 Зона № 1

Обозначение характерных точек границ	Координаты, м				Метод определения координат	Формулы, примененные для расчета средней квадратической погрешности определения координат характерных точек границ (Mt), с подставленными в такие формулы значениями и итоговые (вычисленные) значения Mt, м	Описание закрепления точки
	содержатся в Едином государственном реестре недвижимости		определены в результате выполнения комплексных кадастровых работ				
	X	Y	X	Y			
1	2	3	4	5	6	7	8
н214У	—	—	379 415,81	1 371 218,21	Метод спутниковых геодезических измерений (определений)	$\sqrt{(0,06^2 + 0,08^2)} = 0,10$	—
н215О	—	—	379 418,66	1 371 219,00			
н3423О	—	—	379 417,01	1 371 224,93			
217	—	—	379 414,09	1 371 224,09			
218	—	—	379 415,75	1 371 218,41			
н214У	—	—	379 415,81	1 371 218,21			

**2. Сведения о частях границ уточняемого земельного участка с кадастровым номером** 63:01:0415007:840 :

Обозначение части границ		Горизонтальное проложение (S), м	Описание прохождения части границ	Сведения о согласовании местоположения границ (согласовано/спорное)
от т.	до т.			
1	2	3	4	5
н214У	н215О	2,96	—	согласовано
н215О	н3423О	6,16		
н3423О	217	3,04		
217	218	5,92		
218	н214У	0,21		

**3. Сведения о характеристиках уточняемого земельного участка с кадастровым номером** 63:01:0415007:840 :

№ п/п	Наименование характеристики земельного участка	Значение характеристики
1	2	3
1	2	3

1	2	3
1.	Адрес земельного участка	Российская Федерация, Самарская область, Самара г, 0 тер, уч 6429
1.1.	Сведения о местоположении земельного участка (при отсутствии адреса) в структурированном в соответствии с федеральной информационной адресной системой виде	—
1.2.	Дополнительные сведения о местоположении земельного участка	—
2.	Площадь земельного участка ± величина погрешности определения (вычисления) площади ( $P \pm \Delta P$ ), м <sup>2</sup>	18 ± 1,00
3.	Формула, примененная для вычисления предельной погрешности определения площади земельного участка, с подставленными значениями и итоговые (вычисленные) значения	$3,5 * 0,10 * \sqrt{18} = 1$
4.	Площадь земельного участка согласно сведениям Единого государственного реестра недвижимости (Ркад), м <sup>2</sup>	18,00
5.	Оценка расхождения P и Ркад ( $P - P_{кад}$ ), м <sup>2</sup>	0
6.	Предельный минимальный и максимальный размеры земельного участка (Рмин и Рмакс), м <sup>2</sup>	— —
7.	Вид (виды) разрешенного использования	Гараж
7.1.	Дополнительные сведения об использовании земельного участка	—
8.	Кадастровый или иной государственный учетный номер (инвентарный) здания, сооружения, объекта незавершенного строительства, расположенного на земельном участке	63:01:0415007:1115
9.	Сведения о земельных участках (землях общего пользования, территории общего пользования), посредством которых обеспечивается доступ	Земли (земельные участки) общего пользования
10.	Иные сведения	—
<b>4. Пояснения к сведениям об уточняемом земельном участке с кадастровым номером</b>		<b>63:01:0415007:840</b> :
1.	—	—

**1. Сведения о характерных точках границ уточняемого земельного участка с кадастровым номером** 63:01:0415007:839 :  
 Система координат МСК-63, зона 1 Зона № 1

Обозначение характерных точек границ	Координаты, м				Метод определения координат	Формулы, примененные для расчета средней квадратической погрешности определения координат характерных точек границ (Mt), с подставленными в такие формулы значениями и итоговые (вычисленные) значения Mt, м	Описание закрепления точки
	содержатся в Едином государственном реестре недвижимости		определены в результате выполнения комплексных кадастровых работ				
	X	Y	X	Y			
1	2	3	4	5	6	7	8
н209У	—	—	379 412,47	1 371 217,28	Метод спутниковых геодезических измерений (определений)	$\sqrt{(0,06^2 + 0,08^2)} = 0,10$	—
210	—	—	379 412,42	1 371 217,47			
211	—	—	379 410,77	1 371 223,12			
н4114О	—	—	379 407,65	1 371 222,21			
н4113О	—	—	379 409,34	1 371 216,41			
н209У	—	—	379 412,47	1 371 217,28			

**2. Сведения о частях границ уточняемого земельного участка с кадастровым номером** 63:01:0415007:839 :

Обозначение части границ		Горизонтальное проложение (S), м	Описание прохождения части границ	Сведения о согласовании местоположения границ (согласовано/спорное)
от т.	до т.			
1	2	3	4	5
н209У	210	0,20	—	согласовано
210	211	5,89		
211	н4114О	3,25		
н4114О	н4113О	6,04		
н4113О	н209У	3,25		

**3. Сведения о характеристиках уточняемого земельного участка с кадастровым номером** 63:01:0415007:839 :

№ п/п	Наименование характеристики земельного участка	Значение характеристики
1	2	3

1	2	3
1.	Адрес земельного участка	Российская Федерация, Самарская область, Самара г, 0 тер, уч 6428
1.1.	Сведения о местоположении земельного участка (при отсутствии адреса) в структурированном в соответствии с федеральной информационной адресной системой виде	—
1.2.	Дополнительные сведения о местоположении земельного участка	—
2.	Площадь земельного участка ± величина погрешности определения (вычисления) площади ( $P \pm \Delta P$ ), м <sup>2</sup>	20 ± 2,00
3.	Формула, примененная для вычисления предельной погрешности определения площади земельного участка, с подставленными значениями и итоговые (вычисленные) значения	$3,5 * 0,10 * \sqrt{(20)} = 2$
4.	Площадь земельного участка согласно сведениям Единого государственного реестра недвижимости (Ркад), м <sup>2</sup>	18,00
5.	Оценка расхождения P и Ркад ( $P - P_{кад}$ ), м <sup>2</sup>	2
6.	Предельный минимальный и максимальный размеры земельного участка (Рмин и Рмакс), м <sup>2</sup>	— —
7.	Вид (виды) разрешенного использования	Гараж
7.1.	Дополнительные сведения об использовании земельного участка	—
8.	Кадастровый или иной государственный учетный номер (инвентарный) здания, сооружения, объекта незавершенного строительства, расположенного на земельном участке	63:01:0415007:1115
9.	Сведения о земельных участках (землях общего пользования, территории общего пользования), посредством которых обеспечивается доступ	Земли (земельные участки) общего пользования
10.	Иные сведения	—
<b>4. Пояснения к сведениям об уточняемом земельном участке с кадастровым номером</b>		<b>63:01:0415007:839</b> :
1.	—	—

**1. Сведения о характерных точках границ уточняемого земельного участка с кадастровым номером** 63:01:0415007:838 :  
 Система координат МСК-63, зона 1 Зона № 1

Обозначение характерных точек границ	Координаты, м				Метод определения координат	Формулы, примененные для расчета средней квадратической погрешности определения координат характерных точек границ (Mt), с подставленными в такие формулы значениями и итоговые (вычисленные) значения Mt, м	Описание закрепления точки
	содержатся в Едином государственном реестре недвижимости		определены в результате выполнения комплексных кадастровых работ				
	X	Y	X	Y			
1	2	3	4	5	6	7	8
н201У	—	—	379 386,64	1 371 216,39	Метод спутниковых геодезических измерений (определений)	$\sqrt{(0,06^2 + 0,08^2)} = 0,10$	—
н200У	—	—	379 388,25	1 371 210,54			
н4148У	—	—	379 391,12	1 371 211,32	—	—	
н4147У	—	—	379 389,51	1 371 217,17	—	—	
н201У	—	—	379 386,64	1 371 216,39	Метод спутниковых геодезических измерений (определений)	$\sqrt{(0,06^2 + 0,08^2)} = 0,10$	

**2. Сведения о частях границ уточняемого земельного участка с кадастровым номером** 63:01:0415007:838 :

Обозначение части границ		Горизонтальное проложение (S), м	Описание прохождения части границ	Сведения о согласовании местоположения границ (согласовано/спорное)
от т.	до т.			
1	2	3	4	5
н201У	н200У	6,07	—	согласовано
н200У	н4148У	2,97		
н4148У	н4147У	6,07		
н4147У	н201У	2,97		

**3. Сведения о характеристиках уточняемого земельного участка с кадастровым номером** 63:01:0415007:838 :

№ п/п	Наименование характеристики земельного участка	Значение характеристики
1	2	3
1	2	3

1	2	3
1.	Адрес земельного участка	Самарская область, городской округ Самара, внутригородской район Куйбышевский, город Самара, территория 0, земельный участок 6272
1.1.	Сведения о местоположении земельного участка (при отсутствии адреса) в структурированном в соответствии с федеральной информационной адресной системой виде	—
1.2.	Дополнительные сведения о местоположении земельного участка	—
2.	Площадь земельного участка $\pm$ величина погрешности определения (вычисления) площади ( $P \pm \Delta P$ ), м <sup>2</sup>	18 $\pm$ 1,00
3.	Формула, примененная для вычисления предельной погрешности определения площади земельного участка, с подставленными значениями и итоговые (вычисленные) значения	$3,5*0,10*\sqrt{(18)} = 1$
4.	Площадь земельного участка согласно сведениям Единого государственного реестра недвижимости (Ркад), м <sup>2</sup>	18,00
5.	Оценка расхождения P и Ркад ( $P - P_{кад}$ ), м <sup>2</sup>	0
6.	Предельный минимальный и максимальный размеры земельного участка (Рмин и Рмакс), м <sup>2</sup>	— —
7.	Вид (виды) разрешенного использования	для строительства гаража
7.1.	Дополнительные сведения об использовании земельного участка	—
8.	Кадастровый или иной государственный учетный номер (инвентарный) здания, сооружения, объекта незавершенного строительства, расположенного на земельном участке	63:01:0415007:1115
9.	Сведения о земельных участках (землях общего пользования, территории общего пользования), посредством которых обеспечивается доступ	Земли (земельные участки) общего пользования
10.	Иные сведения	—
<b>4. Пояснения к сведениям об уточняемом земельном участке с кадастровым номером</b>		<b>63:01:0415007:838</b> :
1.	—	—

**1. Сведения о характерных точках границ уточняемого земельного участка с кадастровым номером** 63:01:0415007:825 :  
 Система координат МСК-63, зона 1 Зона № 1

Обозначение характерных точек границ	Координаты, м				Метод определения координат	Формулы, примененные для расчета средней квадратической погрешности определения координат характерных точек границ (Mt), с подставленными в такие формулы значениями и итоговые (вычисленные) значения Mt, м	Описание закрепления точки
	содержатся в Едином государственном реестре недвижимости		определены в результате выполнения комплексных кадастровых работ				
	X	Y	X	Y			
1	2	3	4	5	6	7	8
н203У	—	—	379 425,63	1 371 227,33	Метод спутниковых геодезических измерений (определений)	$\sqrt{(0,06^2 + 0,08^2)} = 0,10$	—
н4123О	—	—	379 427,28	1 371 221,40			
н4126О	—	—	379 430,13	1 371 222,18			
н4125О	—	—	379 428,48	1 371 228,12			
н203У	—	—	379 425,63	1 371 227,33			

**2. Сведения о частях границ уточняемого земельного участка с кадастровым номером** 63:01:0415007:825 :

Обозначение части границ		Горизонтальное проложение (S), м	Описание прохождения части границ	Сведения о согласовании местоположения границ (согласовано/спорное)
от т.	до т.			
1	2	3	4	5
н203У	н4123О	6,16	—	согласовано
н4123О	н4126О	2,95		
н4126О	н4125О	6,16		
н4125О	н203У	2,96		

**3. Сведения о характеристиках уточняемого земельного участка с кадастровым номером** 63:01:0415007:825 :

№ п/п	Наименование характеристики земельного участка	Значение характеристики
1	2	3
1	2	3

1	2	3
1.	Адрес земельного участка	Самарская область, городской округ Самара, внутригородской район Куйбышевский, город Самара, территория 0, земельный участок 6316
1.1.	Сведения о местоположении земельного участка (при отсутствии адреса) в структурированном в соответствии с федеральной информационной адресной системой виде	—
1.2.	Дополнительные сведения о местоположении земельного участка	—
2.	Площадь земельного участка $\pm$ величина погрешности определения (вычисления) площади ( $P \pm \Delta P$ ), м <sup>2</sup>	18 $\pm$ 1,00
3.	Формула, примененная для вычисления предельной погрешности определения площади земельного участка, с подставленными значениями и итоговые (вычисленные) значения	$3,5*0,10*\sqrt{(18)} = 1$
4.	Площадь земельного участка согласно сведениям Единого государственного реестра недвижимости (Ркад), м <sup>2</sup>	18,00
5.	Оценка расхождения Р и Ркад ( $P - P_{кад}$ ), м <sup>2</sup>	0
6.	Предельный минимальный и максимальный размеры земельного участка (Рмин и Рмакс), м <sup>2</sup>	— —
7.	Вид (виды) разрешенного использования	Гараж
7.1.	Дополнительные сведения об использовании земельного участка	—
8.	Кадастровый или иной государственный учетный номер (инвентарный) здания, сооружения, объекта незавершенного строительства, расположенного на земельном участке	63:01:0415007:1115
9.	Сведения о земельных участках (землях общего пользования, территории общего пользования), посредством которых обеспечивается доступ	Земли (земельные участки) общего пользования
10.	Иные сведения	—
<b>4. Пояснения к сведениям об уточняемом земельном участке с кадастровым номером</b>		<b>63:01:0415007:825</b> :
1.		—

**1. Сведения о характерных точках границ уточняемого земельного участка с кадастровым номером** 63:01:0415007:818 :  
 Система координат МСК-63, зона 1 Зона № 1

Обозначение характерных точек границ	Координаты, м				Метод определения координат	Формулы, примененные для расчета средней квадратической погрешности определения координат характерных точек границ (Mt), с подставленными в такие формулы значениями и итоговые (вычисленные) значения Mt, м	Описание закрепления точки
	содержатся в Едином государственном реестре недвижимости		определены в результате выполнения комплексных кадастровых работ				
	X	Y	X	Y			
1	2	3	4	5	6	7	8
н4011О	—	—	379 385,34	1 371 209,74	Метод спутниковых геодезических измерений (определений)	$\sqrt{(0,06^2 + 0,08^2)} = 0,10$	—
н200У	—	—	379 388,25	1 371 210,54			
н201У	—	—	379 386,64	1 371 216,39			
н4012О	—	—	379 383,73	1 371 215,59			
н4011О	—	—	379 385,34	1 371 209,74			

**2. Сведения о частях границ уточняемого земельного участка с кадастровым номером** 63:01:0415007:818 :

Обозначение части границ		Горизонтальное проложение (S), м	Описание прохождения части границ	Сведения о согласовании местоположения границ (согласовано/спорное)
от т.	до т.			
1	2	3	4	5
н4011О	н200У	3,02	—	согласовано
н200У	н201У	6,07		
н201У	н4012О	3,02		
н4012О	н4011О	6,07		

**3. Сведения о характеристиках уточняемого земельного участка с кадастровым номером** 63:01:0415007:818 :

№ п/п	Наименование характеристики земельного участка	Значение характеристики
1	2	3
1	2	3

1	2	3
1.	Адрес земельного участка	Самарская область, городской округ Самара, внутригородской район Куйбышевский, город Самара, территория 0, земельный участок 6265
1.1.	Сведения о местоположении земельного участка (при отсутствии адреса) в структурированном в соответствии с федеральной информационной адресной системой виде	—
1.2.	Дополнительные сведения о местоположении земельного участка	—
2.	Площадь земельного участка $\pm$ величина погрешности определения (вычисления) площади ( $P \pm \Delta P$ ), м <sup>2</sup>	18 $\pm$ 1,00
3.	Формула, примененная для вычисления предельной погрешности определения площади земельного участка, с подставленными значениями и итоговые (вычисленные) значения	$3,5*0,10*\sqrt{18} = 1$
4.	Площадь земельного участка согласно сведениям Единого государственного реестра недвижимости (Ркад), м <sup>2</sup>	18,00
5.	Оценка расхождения P и Ркад ( $P - P_{кад}$ ), м <sup>2</sup>	0
6.	Предельный минимальный и максимальный размеры земельного участка (Рмин и Рмакс), м <sup>2</sup>	— —
7.	Вид (виды) разрешенного использования	Гараж
7.1.	Дополнительные сведения об использовании земельного участка	—
8.	Кадастровый или иной государственный учетный номер (инвентарный) здания, сооружения, объекта незавершенного строительства, расположенного на земельном участке	63:01:0415007:1115
9.	Сведения о земельных участках (землях общего пользования, территории общего пользования), посредством которых обеспечивается доступ	Земли (земельные участки) общего пользования
10.	Иные сведения	—
<b>4. Пояснения к сведениям об уточняемом земельном участке с кадастровым номером</b>		<b>63:01:0415007:818</b> :
1.	—	—

**1. Сведения о характерных точках границ уточняемого земельного участка с кадастровым номером** 63:01:0415007:816 :  
 Система координат МСК-63, зона 1 Зона № 1

Обозначение характерных точек границ	Координаты, м				Метод определения координат	Формулы, примененные для расчета средней квадратической погрешности определения координат характерных точек границ (Mt), с подставленными в такие формулы значениями и итоговые (вычисленные) значения Mt, м	Описание закрепления точки
	содержатся в Едином государственном реестре недвижимости		определены в результате выполнения комплексных кадастровых работ				
	X	Y	X	Y			
1	2	3	4	5	6	7	8
н1950У	—	—	379 368,79	1 371 292,26	Метод спутниковых геодезических измерений (определений)	$\sqrt{(0,06^2 + 0,08^2)} = 0,10$	—
н1308У	—	—	379 370,47	1 371 286,36			
н1308У	—	—	379 373,33	1 371 287,19			
н1861У	—	—	379 371,65	1 371 293,08			
н1950У	—	—	379 368,79	1 371 292,26			

**2. Сведения о частях границ уточняемого земельного участка с кадастровым номером** 63:01:0415007:816 :

Обозначение части границ		Горизонтальное проложение (S), м	Описание прохождения части границ	Сведения о согласовании местоположения границ (согласовано/спорное)
от т.	до т.			
1	2	3	4	5
н1950У	н1308У	6,13	—	согласовано
н1308У	н1308У	2,98		
н1308У	н1861У	6,12		
н1861У	н1950У	2,98		

**3. Сведения о характеристиках уточняемого земельного участка с кадастровым номером** 63:01:0415007:816 :

№ п/п	Наименование характеристики земельного участка	Значение характеристики
1	2	3
1	2	3

1	2	3
1.	Адрес земельного участка	Самарская область, городской округ Самара, внутригородской район Куйбышевский, город Самара, территория 0, земельный участок 6058
1.1.	Сведения о местоположении земельного участка (при отсутствии адреса) в структурированном в соответствии с федеральной информационной адресной системой виде	—
1.2.	Дополнительные сведения о местоположении земельного участка	—
2.	Площадь земельного участка $\pm$ величина погрешности определения (вычисления) площади ( $P \pm \Delta P$ ), м <sup>2</sup>	18 $\pm$ 1,00
3.	Формула, примененная для вычисления предельной погрешности определения площади земельного участка, с подставленными значениями и итоговые (вычисленные) значения	$3,5*0,10*\sqrt{18} = 1$
4.	Площадь земельного участка согласно сведениям Единого государственного реестра недвижимости (Ркад), м <sup>2</sup>	18,00
5.	Оценка расхождения P и Ркад ( $P - P_{кад}$ ), м <sup>2</sup>	0
6.	Предельный минимальный и максимальный размеры земельного участка (Рмин и Рмакс), м <sup>2</sup>	— —
7.	Вид (виды) разрешенного использования	Гараж
7.1.	Дополнительные сведения об использовании земельного участка	—
8.	Кадастровый или иной государственный учетный номер (инвентарный) здания, сооружения, объекта незавершенного строительства, расположенного на земельном участке	63:01:0415007:1126
9.	Сведения о земельных участках (землях общего пользования, территории общего пользования), посредством которых обеспечивается доступ	Земли (земельные участки) общего пользования
10.	Иные сведения	—
<b>4. Пояснения к сведениям об уточняемом земельном участке с кадастровым номером</b>		<b>63:01:0415007:816</b> :
1.	—	—

**1. Сведения о характерных точках границ уточняемого земельного участка с кадастровым номером** 63:01:0415007:790 :  
 Система координат МСК-63, зона 1 Зона № 1

Обозначение характерных точек границ	Координаты, м				Метод определения координат	Формулы, примененные для расчета средней квадратической погрешности определения координат характерных точек границ (Mt), с подставленными в такие формулы значениями и итоговые (вычисленные) значения Mt, м	Описание закрепления точки
	содержатся в Едином государственном реестре недвижимости		определены в результате выполнения комплексных кадастровых работ				
	X	Y	X	Y			
1	2	3	4	5	6	7	8
207	379 146,07	1 371 413,93	379 146,07	1 371 413,93	Метод спутниковых геодезических измерений (определений)	$\sqrt{(0,06^2 + 0,08^2)} = 0,10$	Временный межевой знак
208	379 141,34	1 371 413,14	379 141,34	1 371 413,14			
209	—	—	379 140,13	1 371 412,94			—
283	—	—	379 140,67	1 371 409,71			
282	—	—	379 146,53	1 371 410,68			
207	379 146,07	1 371 413,93	379 146,07	1 371 413,93			Временный межевой знак

**2. Сведения о частях границ уточняемого земельного участка с кадастровым номером** 63:01:0415007:790 :

Обозначение части границ		Горизонтальное проложение (S), м	Описание прохождения части границ	Сведения о согласовании местоположения границ (согласовано/спорное)
от т.	до т.			
1	2	3	4	5
207	208	4,80	—	согласовано
208	209	1,23		
209	283	3,27		
283	282	5,94		
282	207	3,28		

**3. Сведения о характеристиках уточняемого земельного участка с кадастровым номером** 63:01:0415007:790 :

№ п/п	Наименование характеристики земельного участка	Значение характеристики
1	2	3
1	2	3

1	2	3
1.	Адрес земельного участка	Российская Федерация, Самарская область, Самара г, 0 тер, уч 6073
1.1.	Сведения о местоположении земельного участка (при отсутствии адреса) в структурированном в соответствии с федеральной информационной адресной системой виде	—
1.2.	Дополнительные сведения о местоположении земельного участка	—
2.	Площадь земельного участка ± величина погрешности определения (вычисления) площади ( $P \pm \Delta P$ ), м <sup>2</sup>	$0 \pm 0,00$
3.	Формула, примененная для вычисления предельной погрешности определения площади земельного участка, с подставленными значениями и итоговые (вычисленные) значения	$3,5*0,10*\sqrt{(0)} = 0$
4.	Площадь земельного участка согласно сведениям Единого государственного реестра недвижимости (Ркад), м <sup>2</sup>	18,00
5.	Оценка расхождения P и Ркад ( $P - P_{кад}$ ), м <sup>2</sup>	18
6.	Предельный минимальный и максимальный размеры земельного участка (Рмин и Рмакс), м <sup>2</sup>	— —
7.	Вид (виды) разрешенного использования	Гараж
7.1.	Дополнительные сведения об использовании земельного участка	—
8.	Кадастровый или иной государственный учетный номер (инвентарный) здания, сооружения, объекта незавершенного строительства, расположенного на земельном участке	—
9.	Сведения о земельных участках (землях общего пользования, территории общего пользования), посредством которых обеспечивается доступ	Земли (земельные участки) общего пользования
10.	Иные сведения	—
<b>4. Пояснения к сведениям об уточняемом земельном участке с кадастровым номером</b>		<b>63:01:0415007:790</b> :
1.	—	—

**1. Сведения о характерных точках границ уточняемого земельного участка с кадастровым номером** 63:01:0415007:782 :  
 Система координат МСК-63, зона 1 Зона № 1

Обозначение характерных точек границ	Координаты, м				Метод определения координат	Формулы, примененные для расчета средней квадратической погрешности определения координат характерных точек границ (Mt), с подставленными в такие формулы значениями и итоговые (вычисленные) значения Mt, м	Описание закрепления точки
	содержатся в Едином государственном реестре недвижимости		определены в результате выполнения комплексных кадастровых работ				
	X	Y	X	Y			
1	2	3	4	5	6	7	8
237	—	—	379 160,91	1 371 319,10	Метод спутниковых геодезических измерений (определений)	$\sqrt{(0,06^2 + 0,08^2)} = 0,10$	—
270	—	—	379 160,35	1 371 322,69			
175	—	—	379 154,96	1 371 321,87			
176	—	—	379 155,51	1 371 318,27			
237	—	—	379 160,91	1 371 319,10			

**2. Сведения о частях границ уточняемого земельного участка с кадастровым номером** 63:01:0415007:782 :

Обозначение части границ		Горизонтальное проложение (S), м	Описание прохождения части границ	Сведения о согласовании местоположения границ (согласовано/спорное)
от т.	до т.			
1	2	3	4	5
237	270	3,63	—	согласовано
270	175	5,45		
175	176	3,64		
176	237	5,46		

**3. Сведения о характеристиках уточняемого земельного участка с кадастровым номером** 63:01:0415007:782 :

№ п/п	Наименование характеристики земельного участка	Значение характеристики
1	2	3
1	2	3

1	2	3
1.	Адрес земельного участка	Российская Федерация, Самарская область, Самара г, 0 тер, уч 6070
1.1.	Сведения о местоположении земельного участка (при отсутствии адреса) в структурированном в соответствии с федеральной информационной адресной системой виде	—
1.2.	Дополнительные сведения о местоположении земельного участка	—
2.	Площадь земельного участка ± величина погрешности определения (вычисления) площади ( $P \pm \Delta P$ ), м <sup>2</sup>	$0 \pm 0,00$
3.	Формула, примененная для вычисления предельной погрешности определения площади земельного участка, с подставленными значениями и итоговые (вычисленные) значения	$3,5*0,10*\sqrt{(0)} = 0$
4.	Площадь земельного участка согласно сведениям Единого государственного реестра недвижимости (Ркад), м <sup>2</sup>	18,00
5.	Оценка расхождения Р и Ркад ( $P - P_{кад}$ ), м <sup>2</sup>	18
6.	Предельный минимальный и максимальный размеры земельного участка (Рмин и Рмакс), м <sup>2</sup>	— —
7.	Вид (виды) разрешенного использования	Гараж
7.1.	Дополнительные сведения об использовании земельного участка	—
8.	Кадастровый или иной государственный учетный номер (инвентарный) здания, сооружения, объекта незавершенного строительства, расположенного на земельном участке	—
9.	Сведения о земельных участках (землях общего пользования, территории общего пользования), посредством которых обеспечивается доступ	Земли (земельные участки) общего пользования
10.	Иные сведения	—
<b>4. Пояснения к сведениям об уточняемом земельном участке с кадастровым номером</b>		<b>63:01:0415007:782</b> :
1.	—	—

**1. Сведения о характерных точках границ уточняемого земельного участка с кадастровым номером** 63:01:0415007:766 :  
 Система координат МСК-63, зона 1 Зона № 1

Обозначение характерных точек границ	Координаты, м				Метод определения координат	Формулы, примененные для расчета средней квадратической погрешности определения координат характерных точек границ (Mt), с подставленными в такие формулы значениями и итоговые (вычисленные) значения Mt, м	Описание закрепления точки
	содержатся в Едином государственном реестре недвижимости		определены в результате выполнения комплексных кадастровых работ				
	X	Y	X	Y			
1	2	3	4	5	6	7	8
217	—	—	379 136,74	1 371 573,22	Метод спутниковых геодезических измерений (определений)	$\sqrt{(0,06^2 + 0,08^2)} = 0,10$	—
216	—	—	379 137,20	1 371 569,90			
214	—	—	379 142,98	1 371 570,70			
215	—	—	379 142,51	1 371 574,03			
217	—	—	379 136,74	1 371 573,22			

**2. Сведения о частях границ уточняемого земельного участка с кадастровым номером** 63:01:0415007:766 :

Обозначение части границ		Горизонтальное проложение (S), м	Описание прохождения части границ	Сведения о согласовании местоположения границ (согласовано/спорное)
от т.	до т.			
1	2	3	4	5
217	216	3,35	—	согласовано
216	214	5,84		
214	215	3,36		
215	217	5,83		

**3. Сведения о характеристиках уточняемого земельного участка с кадастровым номером** 63:01:0415007:766 :

№ п/п	Наименование характеристики земельного участка	Значение характеристики
1	2	3
1	2	3

1	2	3
1.	Адрес земельного участка	Российская Федерация, Самарская область, Самара г, 0 тер, уч 6122
1.1.	Сведения о местоположении земельного участка (при отсутствии адреса) в структурированном в соответствии с федеральной информационной адресной системой виде	—
1.2.	Дополнительные сведения о местоположении земельного участка	—
2.	Площадь земельного участка $\pm$ величина погрешности определения (вычисления) площади ( $P \pm \Delta P$ ), м <sup>2</sup>	$0 \pm 0,00$
3.	Формула, примененная для вычисления предельной погрешности определения площади земельного участка, с подставленными значениями и итоговые (вычисленные) значения	$3,5*0,10*\sqrt{(0)} = 0$
4.	Площадь земельного участка согласно сведениям Единого государственного реестра недвижимости (Ркад), м <sup>2</sup>	18,00
5.	Оценка расхождения Р и Ркад ( $P - P_{кад}$ ), м <sup>2</sup>	18
6.	Предельный минимальный и максимальный размеры земельного участка ( $P_{мин}$ и $P_{макс}$ ), м <sup>2</sup>	— —
7.	Вид (виды) разрешенного использования	Гараж
7.1.	Дополнительные сведения об использовании земельного участка	—
8.	Кадастровый или иной государственный учетный номер (инвентарный) здания, сооружения, объекта незавершенного строительства, расположенного на земельном участке	—
9.	Сведения о земельных участках (землях общего пользования, территории общего пользования), посредством которых обеспечивается доступ	Земли (земельные участки) общего пользования
10.	Иные сведения	—
<b>4. Пояснения к сведениям об уточняемом земельном участке с кадастровым номером</b>		<b>63:01:0415007:766</b> :
1.	—	—

**1. Сведения о характерных точках границ уточняемого земельного участка с кадастровым номером** 63:01:0415007:756 :  
 Система координат МСК-63, зона 1 Зона № 1

Обозначение характерных точек границ	Координаты, м				Метод определения координат	Формулы, примененные для расчета средней квадратической погрешности определения координат характерных точек границ (Mt), с подставленными в такие формулы значениями и итоговые (вычисленные) значения Mt, м	Описание закрепления точки
	содержатся в Едином государственном реестре недвижимости		определены в результате выполнения комплексных кадастровых работ				
	X	Y	X	Y			
1	2	3	4	5	6	7	8
156	—	—	379 134,00	1 371 480,96	Метод спутниковых геодезических измерений (определений)	$\sqrt{(0,06^2 + 0,08^2)} = 0,10$	—
197	—	—	379 133,35	1 371 484,74			
201	—	—	379 128,64	1 371 483,97			
202	—	—	379 129,27	1 371 480,14			
156	—	—	379 134,00	1 371 480,96			

**2. Сведения о частях границ уточняемого земельного участка с кадастровым номером** 63:01:0415007:756 :

Обозначение части границ		Горизонтальное проложение (S), м	Описание прохождения части границ	Сведения о согласовании местоположения границ (согласовано/спорное)
от т.	до т.			
1	2	3	4	5
156	197	3,84	—	согласовано
197	201	4,77		
201	202	3,88		
202	156	4,80		

**3. Сведения о характеристиках уточняемого земельного участка с кадастровым номером** 63:01:0415007:756 :

№ п/п	Наименование характеристики земельного участка	Значение характеристики
1	2	3
1	2	3

1	2	3
1.	Адрес земельного участка	Российская Федерация, Самарская область, Самара г, 0 тер, уч 6137
1.1.	Сведения о местоположении земельного участка (при отсутствии адреса) в структурированном в соответствии с федеральной информационной адресной системой виде	—
1.2.	Дополнительные сведения о местоположении земельного участка	—
2.	Площадь земельного участка $\pm$ величина погрешности определения (вычисления) площади ( $P \pm \Delta P$ ), м <sup>2</sup>	$0 \pm 0,00$
3.	Формула, примененная для вычисления предельной погрешности определения площади земельного участка, с подставленными значениями и итоговые (вычисленные) значения	$3,5*0,10*\sqrt{(0)} = 0$
4.	Площадь земельного участка согласно сведениям Единого государственного реестра недвижимости (Ркад), м <sup>2</sup>	18,00
5.	Оценка расхождения P и Ркад ( $P - P_{кад}$ ), м <sup>2</sup>	18
6.	Предельный минимальный и максимальный размеры земельного участка (Рмин и Рмакс), м <sup>2</sup>	— —
7.	Вид (виды) разрешенного использования	Гараж
7.1.	Дополнительные сведения об использовании земельного участка	—
8.	Кадастровый или иной государственный учетный номер (инвентарный) здания, сооружения, объекта незавершенного строительства, расположенного на земельном участке	—
9.	Сведения о земельных участках (землях общего пользования, территории общего пользования), посредством которых обеспечивается доступ	Земли (земельные участки) общего пользования
10.	Иные сведения	—
<b>4. Пояснения к сведениям об уточняемом земельном участке с кадастровым номером</b>		<b>63:01:0415007:756</b> :
1.	—	—

**1. Сведения о характерных точках границ уточняемого земельного участка с кадастровым номером** 63:01:0415007:738 :  
 Система координат МСК-63, зона 1 Зона № 1

Обозначение характерных точек границ	Координаты, м				Метод определения координат	Формулы, примененные для расчета средней квадратической погрешности определения координат характерных точек границ (Mt), с подставленными в такие формулы значениями и итоговые (вычисленные) значения Mt, м	Описание закрепления точки
	содержатся в Едином государственном реестре недвижимости		определены в результате выполнения комплексных кадастровых работ				
	X	Y	X	Y			
1	2	3	4	5	6	7	8
709	—	—	379 135,72	1 371 469,99	Метод спутниковых геодезических измерений (определений)	$\sqrt{(0,06^2 + 0,08^2)} = 0,10$	—
710	—	—	379 135,15	1 371 473,58			
711	—	—	379 129,78	1 371 472,72			
712	—	—	379 130,34	1 371 469,14			
226	—	—	379 131,24	1 371 469,28			
709	—	—	379 135,72	1 371 469,99			

**2. Сведения о частях границ уточняемого земельного участка с кадастровым номером** 63:01:0415007:738 :

Обозначение части границ		Горизонтальное проложение (S), м	Описание прохождения части границ	Сведения о согласовании местоположения границ (согласовано/спорное)
от т.	до т.			
1	2	3	4	5
709	710	3,63	—	согласовано
710	711	5,44		
711	712	3,62		
712	226	0,91		
226	709	4,54		

**3. Сведения о характеристиках уточняемого земельного участка с кадастровым номером** 63:01:0415007:738 :

№ п/п	Наименование характеристики земельного участка	Значение характеристики
1	2	3

1	2	3
1.	Адрес земельного участка	Российская Федерация, Самарская область, Самара г, 0 тер, уч 6212
1.1.	Сведения о местоположении земельного участка (при отсутствии адреса) в структурированном в соответствии с федеральной информационной адресной системой виде	—
1.2.	Дополнительные сведения о местоположении земельного участка	—
2.	Площадь земельного участка ± величина погрешности определения (вычисления) площади ( $P \pm \Delta P$ ), м <sup>2</sup>	$0 \pm 0,00$
3.	Формула, примененная для вычисления предельной погрешности определения площади земельного участка, с подставленными значениями и итоговые (вычисленные) значения	$3,5*0,10*\sqrt{(0)} = 0$
4.	Площадь земельного участка согласно сведениям Единого государственного реестра недвижимости (Ркад), м <sup>2</sup>	18,00
5.	Оценка расхождения Р и Ркад ( $P - P_{кад}$ ), м <sup>2</sup>	18
6.	Предельный минимальный и максимальный размеры земельного участка (Рмин и Рмакс), м <sup>2</sup>	— —
7.	Вид (виды) разрешенного использования	Гараж
7.1.	Дополнительные сведения об использовании земельного участка	—
8.	Кадастровый или иной государственный учетный номер (инвентарный) здания, сооружения, объекта незавершенного строительства, расположенного на земельном участке	—
9.	Сведения о земельных участках (землях общего пользования, территории общего пользования), посредством которых обеспечивается доступ	Земли (земельные участки) общего пользования
10.	Иные сведения	—
<b>4. Пояснения к сведениям об уточняемом земельном участке с кадастровым номером</b>		<b>63:01:0415007:738</b> :
1.	—	—

**1. Сведения о характерных точках границ уточняемого земельного участка с кадастровым номером** 63:01:0415007:728 :  
 Система координат МСК-63, зона 1 Зона № 1

Обозначение характерных точек границ	Координаты, м				Метод определения координат	Формулы, примененные для расчета средней квадратической погрешности определения координат характерных точек границ (Mt), с подставленными в такие формулы значениями и итоговые (вычисленные) значения Mt, м	Описание закрепления точки
	содержатся в Едином государственном реестре недвижимости		определены в результате выполнения комплексных кадастровых работ				
	X	Y	X	Y			
1	2	3	4	5	6	7	8
157	—	—	379 123,42	1 371 575,80	Метод спутниковых геодезических измерений (определений)	$\sqrt{(0,06^2 + 0,08^2)} = 0,10$	—
158	—	—	379 124,13	1 371 572,21			
159	—	—	379 124,32	1 371 572,24			
160	—	—	379 123,62	1 371 575,83			
157	—	—	379 123,42	1 371 575,80			

**2. Сведения о частях границ уточняемого земельного участка с кадастровым номером** 63:01:0415007:728 :

Обозначение части границ		Горизонтальное проложение (S), м	Описание прохождения части границ	Сведения о согласовании местоположения границ (согласовано/спорное)
от т.	до т.			
1	2	3	4	5
157	158	3,66	—	согласовано
158	159	0,19		
159	160	3,66		
160	157	0,20		

**3. Сведения о характеристиках уточняемого земельного участка с кадастровым номером** 63:01:0415007:728 :

№ п/п	Наименование характеристики земельного участка	Значение характеристики
1	2	3
1	2	3

1	2	3
1.	Адрес земельного участка	—
1.1.	Сведения о местоположении земельного участка (при отсутствии адреса) в структурированном в соответствии с федеральной информационной адресной системой виде	Российская Федерация, Самарская область, Самара г, Куйбышевский р-н, Хасановская ул
1.2.	Дополнительные сведения о местоположении земельного участка	—
2.	Площадь земельного участка ± величина погрешности определения (вычисления) площади ( $P \pm \Delta P$ ), м <sup>2</sup>	$0 \pm 1,00$
3.	Формула, примененная для вычисления предельной погрешности определения площади земельного участка, с подставленными значениями и итоговые (вычисленные) значения	$3,5*0,10*\sqrt{(0)} = 0$
4.	Площадь земельного участка согласно сведениям Единого государственного реестра недвижимости (Ркад), м <sup>2</sup>	1,00
5.	Оценка расхождения P и Ркад ( $P - P_{кад}$ ), м <sup>2</sup>	1
6.	Предельный минимальный и максимальный размеры земельного участка (Рмин и Рмакс), м <sup>2</sup>	— —
7.	Вид (виды) разрешенного использования	Гаражное строительство
7.1.	Дополнительные сведения об использовании земельного участка	—
8.	Кадастровый или иной государственный учетный номер (инвентарный) здания, сооружения, объекта незавершенного строительства, расположенного на земельном участке	—
9.	Сведения о земельных участках (землях общего пользования, территории общего пользования), посредством которых обеспечивается доступ	Земли (земельные участки) общего пользования
10.	Иные сведения	—
<b>4. Пояснения к сведениям об уточняемом земельном участке с кадастровым номером</b>		<b>63:01:0415007:728</b> :
1.	—	—

**1. Сведения о характерных точках границ уточняемого земельного участка с кадастровым номером** 63:01:0415007:718 :  
 Система координат МСК-63, зона 1 Зона № 1

Обозначение характерных точек границ	Координаты, м				Метод определения координат	Формулы, примененные для расчета средней квадратической погрешности определения координат характерных точек границ (Mt), с подставленными в такие формулы значениями и итоговые (вычисленные) значения Mt, м	Описание закрепления точки
	содержатся в Едином государственном реестре недвижимости		определены в результате выполнения комплексных кадастровых работ				
	X	Y	X	Y			
1	2	3	4	5	6	7	8
н1455У	—	—	379 464,15	1 371 303,98	Метод спутниковых геодезических измерений (определений)	$\sqrt{(0,06^2 + 0,08^2)} = 0,10$	—
н1448У	—	—	379 466,10	1 371 306,33			
н1449У	—	—	379 461,48	1 371 310,16			
н3737У	—	—	379 459,53	1 371 307,81			
н1455У	—	—	379 464,15	1 371 303,98			

**2. Сведения о частях границ уточняемого земельного участка с кадастровым номером** 63:01:0415007:718 :

Обозначение части границ		Горизонтальное проложение (S), м	Описание прохождения части границ	Сведения о согласовании местоположения границ (согласовано/спорное)
от т.	до т.			
1	2	3	4	5
н1455У	н1448У	3,05	—	согласовано
н1448У	н1449У	6,00		
н1449У	н3737У	3,05		
н3737У	н1455У	6,00		

**3. Сведения о характеристиках уточняемого земельного участка с кадастровым номером** 63:01:0415007:718 :

№ п/п	Наименование характеристики земельного участка	Значение характеристики
1	2	3
1	2	3

1	2	3
1.	Адрес земельного участка	Самарская область, городской округ Самара, внутригородской район Куйбышевский, город Самара, территория 0, земельный участок 6123
1.1.	Сведения о местоположении земельного участка (при отсутствии адреса) в структурированном в соответствии с федеральной информационной адресной системой виде	—
1.2.	Дополнительные сведения о местоположении земельного участка	—
2.	Площадь земельного участка $\pm$ величина погрешности определения (вычисления) площади ( $P \pm \Delta P$ ), м <sup>2</sup>	18 $\pm$ 1,00
3.	Формула, примененная для вычисления предельной погрешности определения площади земельного участка, с подставленными значениями и итоговые (вычисленные) значения	3,5*0,10*√(18) = 1
4.	Площадь земельного участка согласно сведениям Единого государственного реестра недвижимости (Ркад), м <sup>2</sup>	20,00
5.	Оценка расхождения P и Ркад (P - Ркад), м <sup>2</sup>	2
6.	Предельный минимальный и максимальный размеры земельного участка (Рмин и Рмакс), м <sup>2</sup>	— —
7.	Вид (виды) разрешенного использования	Гаражное строительство
7.1.	Дополнительные сведения об использовании земельного участка	—
8.	Кадастровый или иной государственный учетный номер (инвентарный) здания, сооружения, объекта незавершенного строительства, расположенного на земельном участке	63:01:0415007:1663
9.	Сведения о земельных участках (землях общего пользования, территории общего пользования), посредством которых обеспечивается доступ	Земли (земельные участки) общего пользования
10.	Иные сведения	—
<b>4. Пояснения к сведениям об уточняемом земельном участке с кадастровым номером</b>		<b>63:01:0415007:718</b> :
1.	—	—

**1. Сведения о характерных точках границ уточняемого земельного участка с кадастровым номером** 63:01:0415007:713 :  
 Система координат МСК-63, зона 1 Зона № 1

Обозначение характерных точек границ	Координаты, м				Метод определения координат	Формулы, примененные для расчета средней квадратической погрешности определения координат характерных точек границ (Mt), с подставленными в такие формулы значениями и итоговые (вычисленные) значения Mt, м	Описание закрепления точки
	содержатся в Едином государственном реестре недвижимости		определены в результате выполнения комплексных кадастровых работ				
	X	Y	X	Y			
1	2	3	4	5	6	7	8
220	—	—	379 152,92	1 371 368,37	Метод спутниковых геодезических измерений (определений)	$\sqrt{(0,06^2 + 0,08^2)} = 0,10$	—
221	—	—	379 153,46	1 371 364,86			
222	—	—	379 159,42	1 371 365,79			
223	—	—	379 158,87	1 371 369,30			
220	—	—	379 152,92	1 371 368,37			

**2. Сведения о частях границ уточняемого земельного участка с кадастровым номером** 63:01:0415007:713 :

Обозначение части границ		Горизонтальное проложение (S), м	Описание прохождения части границ	Сведения о согласовании местоположения границ (согласовано/спорное)
от т.	до т.			
1	2	3	4	5
220	221	3,55	—	согласовано
221	222	6,03		
222	223	3,55		
223	220	6,02		

**3. Сведения о характеристиках уточняемого земельного участка с кадастровым номером** 63:01:0415007:713 :

№ п/п	Наименование характеристики земельного участка	Значение характеристики
1	2	3

1	2	3
1.	Адрес земельного участка	—
1.1.	Сведения о местоположении земельного участка (при отсутствии адреса) в структурированном в соответствии с федеральной информационной адресной системой виде	Российская Федерация, Самарская область, Самара г, Куйбышевский р-н, Хасановская ул, д 228
1.2.	Дополнительные сведения о местоположении земельного участка	—
2.	Площадь земельного участка $\pm$ величина погрешности определения (вычисления) площади ( $P \pm \Delta P$ ), м <sup>2</sup>	$0 \pm 0,00$
3.	Формула, примененная для вычисления предельной погрешности определения площади земельного участка, с подставленными значениями и итоговые (вычисленные) значения	$3,5*0,10*\sqrt{(0)} = 0$
4.	Площадь земельного участка согласно сведениям Единого государственного реестра недвижимости (Ркад), м <sup>2</sup>	21,00
5.	Оценка расхождения Р и Ркад ( $P - P_{кад}$ ), м <sup>2</sup>	21
6.	Предельный минимальный и максимальный размеры земельного участка ( $P_{мин}$ и $P_{макс}$ ), м <sup>2</sup>	— —
7.	Вид (виды) разрешенного использования	Гаражное строительство
7.1.	Дополнительные сведения об использовании земельного участка	—
8.	Кадастровый или иной государственный учетный номер (инвентарный) здания, сооружения, объекта незавершенного строительства, расположенного на земельном участке	—
9.	Сведения о земельных участках (землях общего пользования, территории общего пользования), посредством которых обеспечивается доступ	Земли (земельные участки) общего пользования
10.	Иные сведения	—
<b>4. Пояснения к сведениям об уточняемом земельном участке с кадастровым номером</b>		<b>63:01:0415007:713</b> :
1.	—	—

**1. Сведения о характерных точках границ уточняемого земельного участка с кадастровым номером** 63:01:0415007:681 :  
 Система координат МСК-63, зона 1 Зона № 1

Обозначение характерных точек границ	Координаты, м				Метод определения координат	Формулы, примененные для расчета средней квадратической погрешности определения координат характерных точек границ (Mt), с подставленными в такие формулы значениями и итоговые (вычисленные) значения Mt, м	Описание закрепления точки
	содержатся в Едином государственном реестре недвижимости		определены в результате выполнения комплексных кадастровых работ				
	X	Y	X	Y			
1	2	3	4	5	6	7	8
н4109О	—	—	379 395,31	1 371 218,77	Метод спутниковых геодезических измерений (определений)	$\sqrt{(0,06^2 + 0,08^2)} = 0,10$	—
н4110О	—	—	379 396,92	1 371 212,92			
н116О	—	—	379 400,31	1 371 213,85			
н115О	—	—	379 398,70	1 371 219,70			
н4109О	—	—	379 395,31	1 371 218,77			

**2. Сведения о частях границ уточняемого земельного участка с кадастровым номером** 63:01:0415007:681 :

Обозначение части границ		Горизонтальное проложение (S), м	Описание прохождения части границ	Сведения о согласовании местоположения границ (согласовано/спорное)
от т.	до т.			
1	2	3	4	5
н4109О	н4110О	6,07	—	согласовано
н4110О	н116О	3,52		
н116О	н115О	6,07		
н115О	н4109О	3,52		

**3. Сведения о характеристиках уточняемого земельного участка с кадастровым номером** 63:01:0415007:681 :

№ п/п	Наименование характеристики земельного участка	Значение характеристики
1	2	3
1	2	3

1	2	3
1.	Адрес земельного участка	—
1.1.	Сведения о местоположении земельного участка (при отсутствии адреса) в структурированном в соответствии с федеральной информационной адресной системой виде	Российская Федерация, Самарская область, Самара г, Куйбышевский р-н, Хасановская ул
1.2.	Дополнительные сведения о местоположении земельного участка	—
2.	Площадь земельного участка ± величина погрешности определения (вычисления) площади ( $P \pm \Delta P$ ), м <sup>2</sup>	21 ± 2,00
3.	Формула, примененная для вычисления предельной погрешности определения площади земельного участка, с подставленными значениями и итоговые (вычисленные) значения	$3,5 * 0,10 * \sqrt{21} = 2$
4.	Площадь земельного участка согласно сведениям Единого государственного реестра недвижимости (Ркад), м <sup>2</sup>	21,00
5.	Оценка расхождения P и Ркад ( $P - P_{кад}$ ), м <sup>2</sup>	0
6.	Предельный минимальный и максимальный размеры земельного участка (Pмин и Pмакс), м <sup>2</sup>	— —
7.	Вид (виды) разрешенного использования	Гараж
7.1.	Дополнительные сведения об использовании земельного участка	—
8.	Кадастровый или иной государственный учетный номер (инвентарный) здания, сооружения, объекта незавершенного строительства, расположенного на земельном участке	63:01:0415007:1115
9.	Сведения о земельных участках (землях общего пользования, территории общего пользования), посредством которых обеспечивается доступ	Земли (земельные участки) общего пользования
10.	Иные сведения	—
<b>4. Пояснения к сведениям об уточняемом земельном участке с кадастровым номером</b>		<b>63:01:0415007:681</b> :
1.	—	—

**1. Сведения о характерных точках границ уточняемого земельного участка с кадастровым номером** 63:01:0415007:674 :  
 Система координат МСК-63, зона 1 Зона № 1

Обозначение характерных точек границ	Координаты, м				Метод определения координат	Формулы, примененные для расчета средней квадратической погрешности определения координат характерных точек границ (Mt), с подставленными в такие формулы значениями и итоговые (вычисленные) значения Mt, м	Описание закрепления точки
	содержатся в Едином государственном реестре недвижимости		определены в результате выполнения комплексных кадастровых работ				
	X	Y	X	Y			
1	2	3	4	5	6	7	8
157	—	—	379 123,42	1 371 575,80	Метод спутниковых геодезических измерений (определений)	$\sqrt{(0,06^2 + 0,08^2)} = 0,10$	—
146	—	—	379 117,94	1 371 574,72			
147	—	—	379 118,53	1 371 571,26			
158	—	—	379 124,13	1 371 572,21			
157	—	—	379 123,42	1 371 575,80			

**2. Сведения о частях границ уточняемого земельного участка с кадастровым номером** 63:01:0415007:674 :

Обозначение части границ		Горизонтальное проложение (S), м	Описание прохождения части границ	Сведения о согласовании местоположения границ (согласовано/спорное)
от т.	до т.			
1	2	3	4	5
157	146	5,59	—	согласовано
146	147	3,51		
147	158	5,68		
158	157	3,66		

**3. Сведения о характеристиках уточняемого земельного участка с кадастровым номером** 63:01:0415007:674 :

№ п/п	Наименование характеристики земельного участка	Значение характеристики
1	2	3
1	2	3

1	2	3
1.	Адрес земельного участка	Российская Федерация, Самарская область, Самара г, 0 тер, уч 6400
1.1.	Сведения о местоположении земельного участка (при отсутствии адреса) в структурированном в соответствии с федеральной информационной адресной системой виде	—
1.2.	Дополнительные сведения о местоположении земельного участка	—
2.	Площадь земельного участка ± величина погрешности определения (вычисления) площади ( $P \pm \Delta P$ ), м <sup>2</sup>	$0 \pm 0,00$
3.	Формула, примененная для вычисления предельной погрешности определения площади земельного участка, с подставленными значениями и итоговые (вычисленные) значения	$3,5*0,10*\sqrt{(0)} = 0$
4.	Площадь земельного участка согласно сведениям Единого государственного реестра недвижимости (Ркад), м <sup>2</sup>	21,00
5.	Оценка расхождения Р и Ркад ( $P - P_{кад}$ ), м <sup>2</sup>	21
6.	Предельный минимальный и максимальный размеры земельного участка (Рмин и Рмакс), м <sup>2</sup>	— —
7.	Вид (виды) разрешенного использования	Гаражное строительство
7.1.	Дополнительные сведения об использовании земельного участка	—
8.	Кадастровый или иной государственный учетный номер (инвентарный) здания, сооружения, объекта незавершенного строительства, расположенного на земельном участке	—
9.	Сведения о земельных участках (землях общего пользования, территории общего пользования), посредством которых обеспечивается доступ	Земли (земельные участки) общего пользования
10.	Иные сведения	—
<b>4. Пояснения к сведениям об уточняемом земельном участке с кадастровым номером</b>		<b>63:01:0415007:674</b> :
1.	—	—

**1. Сведения о характерных точках границ уточняемого земельного участка с кадастровым номером** 63:01:0415007:673 :  
 Система координат МСК-63, зона 1 Зона № 1

Обозначение характерных точек границ	Координаты, м				Метод определения координат	Формулы, примененные для расчета средней квадратической погрешности определения координат характерных точек границ (Mt), с подставленными в такие формулы значениями и итоговые (вычисленные) значения Mt, м	Описание закрепления точки
	содержатся в Едином государственном реестре недвижимости		определены в результате выполнения комплексных кадастровых работ				
	X	Y	X	Y			
1	2	3	4	5	6	7	8
376	—	—	379 419,77	1 371 269,62	Метод спутниковых геодезических измерений (определений)	$\sqrt{(0,06^2 + 0,08^2)} = 0,10$	—
380	—	—	379 419,82	1 371 269,45			
377	—	—	379 421,40	1 371 263,65			
381	—	—	379 424,17	1 371 264,40			
378	—	—	379 424,74	1 371 264,57			
379	—	—	379 423,11	1 371 270,53			
376	—	—	379 419,77	1 371 269,62			

**2. Сведения о частях границ уточняемого земельного участка с кадастровым номером** 63:01:0415007:673 :

Обозначение части границ		Горизонтальное проложение (S), м	Описание прохождения части границ	Сведения о согласовании местоположения границ (согласовано/спорное)
от т.	до т.			
1	2	3	4	5
376	380	0,18	—	согласовано
380	377	6,01		
377	381	2,87		
381	378	0,59		
378	379	6,18		
379	376	3,46		

**3. Сведения о характеристиках уточняемого земельного участка с кадастровым номером 63:01:0415007:673 :**

№ п/п	Наименование характеристики земельного участка	Значение характеристики
1	2	3
1.	Адрес земельного участка	Российская Федерация, Самарская область, Самара г, 0 тер, уч 6028
1.1.	Сведения о местоположении земельного участка (при отсутствии адреса) в структурированном в соответствии с федеральной информационной адресной системой виде	—
1.2.	Дополнительные сведения о местоположении земельного участка	—
2.	Площадь земельного участка ± величина погрешности определения (вычисления) площади ( $P \pm \Delta P$ ), м <sup>2</sup>	0 ± 0,00
3.	Формула, примененная для вычисления предельной погрешности определения площади земельного участка, с подставленными значениями и итоговые (вычисленные) значения	3,5*0,10*√(0) = 0
4.	Площадь земельного участка согласно сведениям Единого государственного реестра недвижимости (Ркад), м <sup>2</sup>	21,00
5.	Оценка расхождения Р и Ркад ( $P - P_{кад}$ ), м <sup>2</sup>	21
6.	Предельный минимальный и максимальный размеры земельного участка (Рмин и Рмакс), м <sup>2</sup>	— —
7.	Вид (виды) разрешенного использования	Гаражное строительство
7.1.	Дополнительные сведения об использовании земельного участка	—
8.	Кадастровый или иной государственный учетный номер (инвентарный) здания, сооружения, объекта незавершенного строительства, расположенного на земельном участке	—
9.	Сведения о земельных участках (землях общего пользования, территории общего пользования), посредством которых обеспечивается доступ	Земли (земельные участки) общего пользования
10.	Иные сведения	—

**4. Пояснения к сведениям об уточняемом земельном участке с кадастровым номером 63:01:0415007:673 :**

1.	—
----	---

**1. Сведения о характерных точках границ уточняемого земельного участка с кадастровым номером** 63:01:0415007:672 :  
 Система координат МСК-63, зона 1 Зона № 1

Обозначение характерных точек границ	Координаты, м				Метод определения координат	Формулы, примененные для расчета средней квадратической погрешности определения координат характерных точек границ (Mt), с подставленными в такие формулы значениями и итоговые (вычисленные) значения Mt, м	Описание закрепления точки
	содержатся в Едином государственном реестре недвижимости		определены в результате выполнения комплексных кадастровых работ				
	X	Y	X	Y			
1	2	3	4	5	6	7	8
367	379 474,31	1 371 294,91	379 474,31	1 371 294,91	Метод спутниковых геодезических измерений (определений)	$\sqrt{(0,06^2 + 0,08^2)} = 0,10$	—
71	379 472,12	1 371 292,48	—	—		0,30	
70	379 476,71	1 371 288,47	—	—			
363	379 478,85	1 371 290,96	379 478,85	1 371 290,96			
364	—	—	379 480,98	1 371 293,41			
365	—	—	379 476,44	1 371 297,36			
367	379 474,31	1 371 294,91	379 474,31	1 371 294,91		$\sqrt{(0,06^2 + 0,08^2)} = 0,10$	

**2. Сведения о частях границ уточняемого земельного участка с кадастровым номером** 63:01:0415007:672 :

Обозначение части границ		Горизонтальное проложение (S), м	Описание прохождения части границ	Сведения о согласовании местоположения границ (согласовано/спорное)
от т.	до т.			
1	2	3	4	5
367	363	6,02	—	согласовано
363	364	3,25		
364	365	6,02		
365	367	3,25		

**3. Сведения о характеристиках уточняемого земельного участка с кадастровым номером** 63:01:0415007:672 :

№ п/п	Наименование характеристики земельного участка	Значение характеристики
-------	--	-------------------------

1	2	3
1.	Адрес земельного участка	Российская Федерация, Самарская область, Самара г, 0 тер, уч 6317
1.1.	Сведения о местоположении земельного участка (при отсутствии адреса) в структурированном в соответствии с федеральной информационной адресной системой виде	—
1.2.	Дополнительные сведения о местоположении земельного участка	—
2.	Площадь земельного участка ± величина погрешности определения (вычисления) площади ( $P \pm \Delta P$ ), м <sup>2</sup>	$0 \pm 0,00$
3.	Формула, примененная для вычисления предельной погрешности определения площади земельного участка, с подставленными значениями и итоговые (вычисленные) значения	$3,5*0,10*\sqrt{(0)} = 0$
4.	Площадь земельного участка согласно сведениям Единого государственного реестра недвижимости (Ркад), м <sup>2</sup>	20,00
5.	Оценка расхождения Р и Ркад ( $P - P_{кад}$ ), м <sup>2</sup>	20
6.	Предельный минимальный и максимальный размеры земельного участка (Рмин и Рмакс), м <sup>2</sup>	— —
7.	Вид (виды) разрешенного использования	Под гаражное строительство
7.1.	Дополнительные сведения об использовании земельного участка	—
8.	Кадастровый или иной государственный учетный номер (инвентарный) здания, сооружения, объекта незавершенного строительства, расположенного на земельном участке	—
9.	Сведения о земельных участках (землях общего пользования, территории общего пользования), посредством которых обеспечивается доступ	Земли (земельные участки) общего пользования
10.	Иные сведения	—
<b>4. Пояснения к сведениям об уточняемом земельном участке с кадастровым номером</b>		<b>63:01:0415007:672</b> :
1.	—	—

**1. Сведения о характерных точках границ уточняемого земельного участка с кадастровым номером** 63:01:0415007:665 :  
 Система координат МСК-63, зона 1 Зона № 1

Обозначение характерных точек границ	Координаты, м				Метод определения координат	Формулы, примененные для расчета средней квадратической погрешности определения координат характерных точек границ (Mt), с подставленными в такие формулы значениями и итоговые (вычисленные) значения Mt, м	Описание закрепления точки
	содержатся в Едином государственном реестре недвижимости		определены в результате выполнения комплексных кадастровых работ				
	X	Y	X	Y			
1	2	3	4	5	6	7	8
153	—	—	379 139,32	1 371 481,80	Метод спутниковых геодезических измерений (определений)	$\sqrt{(0,06^2 + 0,08^2)} = 0,10$	—
154	—	—	379 138,73	1 371 485,59			
197	—	—	379 133,35	1 371 484,74			
156	—	—	379 134,00	1 371 480,96			
153	—	—	379 139,32	1 371 481,80			

**2. Сведения о частях границ уточняемого земельного участка с кадастровым номером** 63:01:0415007:665 :

Обозначение части границ		Горизонтальное проложение (S), м	Описание прохождения части границ	Сведения о согласовании местоположения границ (согласовано/спорное)
от т.	до т.			
1	2	3	4	5
153	154	3,84	—	согласовано
154	197	5,45		
197	156	3,84		
156	153	5,39		

**3. Сведения о характеристиках уточняемого земельного участка с кадастровым номером** 63:01:0415007:665 :

№ п/п	Наименование характеристики земельного участка	Значение характеристики
1	2	3
1	2	3

1	2	3
1.	Адрес земельного участка	—
1.1.	Сведения о местоположении земельного участка (при отсутствии адреса) в структурированном в соответствии с федеральной информационной адресной системой виде	Российская Федерация, Самарская область, Самара г, Куйбышевский р-н, Хасановская ул
1.2.	Дополнительные сведения о местоположении земельного участка	—
2.	Площадь земельного участка ± величина погрешности определения (вычисления) площади ( $P \pm \Delta P$ ), м <sup>2</sup>	$0 \pm 0,00$
3.	Формула, примененная для вычисления предельной погрешности определения площади земельного участка, с подставленными значениями и итоговые (вычисленные) значения	$3,5*0,10*\sqrt{(0)} = 0$
4.	Площадь земельного участка согласно сведениям Единого государственного реестра недвижимости (Ркад), м <sup>2</sup>	21,00
5.	Оценка расхождения Р и Ркад ( $P - P_{кад}$ ), м <sup>2</sup>	21
6.	Предельный минимальный и максимальный размеры земельного участка (Рмин и Рмакс), м <sup>2</sup>	— —
7.	Вид (виды) разрешенного использования	Гаражное строительство
7.1.	Дополнительные сведения об использовании земельного участка	—
8.	Кадастровый или иной государственный учетный номер (инвентарный) здания, сооружения, объекта незавершенного строительства, расположенного на земельном участке	—
9.	Сведения о земельных участках (землях общего пользования, территории общего пользования), посредством которых обеспечивается доступ	Земли (земельные участки) общего пользования
10.	Иные сведения	—
<b>4. Пояснения к сведениям об уточняемом земельном участке с кадастровым номером</b>		<b>63:01:0415007:665</b> :
1.	—	—

**1. Сведения о характерных точках границ уточняемого земельного участка с кадастровым номером** 63:01:0415007:654 :  
 Система координат МСК-63, зона 1 Зона № 1

Обозначение характерных точек границ	Координаты, м				Метод определения координат	Формулы, примененные для расчета средней квадратической погрешности определения координат характерных точек границ (Mt), с подставленными в такие формулы значениями и итоговые (вычисленные) значения Mt, м	Описание закрепления точки
	содержатся в Едином государственном реестре недвижимости		определены в результате выполнения комплексных кадастровых работ				
	X	Y	X	Y			
1	2	3	4	5	6	7	8
590	—	—	379 526,49	1 371 239,66	Метод спутниковых геодезических измерений (определений)	$\sqrt{(0,06^2 + 0,08^2)} = 0,10$	—
591	—	—	379 523,97	1 371 237,61			
592	—	—	379 527,53	1 371 233,22			
593	—	—	379 530,05	1 371 235,27			
590	—	—	379 526,49	1 371 239,66			

**2. Сведения о частях границ уточняемого земельного участка с кадастровым номером** 63:01:0415007:654 :

Обозначение части границ		Горизонтальное проложение (S), м	Описание прохождения части границ	Сведения о согласовании местоположения границ (согласовано/спорное)
от т.	до т.			
1	2	3	4	5
590	591	3,25	—	согласовано
591	592	5,65		
592	593	3,25		
593	590	5,65		

**3. Сведения о характеристиках уточняемого земельного участка с кадастровым номером** 63:01:0415007:654 :

№ п/п	Наименование характеристики земельного участка	Значение характеристики
1	2	3
1	2	3

1	2	3
1.	Адрес земельного участка	—
1.1.	Сведения о местоположении земельного участка (при отсутствии адреса) в структурированном в соответствии с федеральной информационной адресной системой виде	Российская Федерация, Самарская область, Самара г, Куйбышевский р-н, Хасановская ул
1.2.	Дополнительные сведения о местоположении земельного участка	—
2.	Площадь земельного участка ± величина погрешности определения (вычисления) площади ( $P \pm \Delta P$ ), м <sup>2</sup>	$0 \pm 0,00$
3.	Формула, примененная для вычисления предельной погрешности определения площади земельного участка, с подставленными значениями и итоговые (вычисленные) значения	$3,5*0,10*\sqrt{(0)} = 0$
4.	Площадь земельного участка согласно сведениям Единого государственного реестра недвижимости (Ркад), м <sup>2</sup>	18,00
5.	Оценка расхождения Р и Ркад ( $P - P_{кад}$ ), м <sup>2</sup>	18
6.	Предельный минимальный и максимальный размеры земельного участка (Рмин и Рмакс), м <sup>2</sup>	— —
7.	Вид (виды) разрешенного использования	Гаражное строительство
7.1.	Дополнительные сведения об использовании земельного участка	—
8.	Кадастровый или иной государственный учетный номер (инвентарный) здания, сооружения, объекта незавершенного строительства, расположенного на земельном участке	—
9.	Сведения о земельных участках (землях общего пользования, территории общего пользования), посредством которых обеспечивается доступ	Земли (земельные участки) общего пользования
10.	Иные сведения	—
<b>4. Пояснения к сведениям об уточняемом земельном участке с кадастровым номером</b>		<b>63:01:0415007:654</b> :
1.	—	—

**1. Сведения о характерных точках границ уточняемого земельного участка с кадастровым номером** 63:01:0415007:620 :  
 Система координат МСК-63, зона 1 Зона № 1

Обозначение характерных точек границ	Координаты, м				Метод определения координат	Формулы, примененные для расчета средней квадратической погрешности определения координат характерных точек границ (Mt), с подставленными в такие формулы значениями и итоговые (вычисленные) значения Mt, м	Описание закрепления точки
	содержатся в Едином государственном реестре недвижимости		определены в результате выполнения комплексных кадастровых работ				
	X	Y	X	Y			
1	2	3	4	5	6	7	8
н125У	—	—	379 391,66	1 371 249,27	Метод спутниковых геодезических измерений (определений)	$\sqrt{(0,06^2 + 0,08^2)} = 0,10$	—
н98У	—	—	379 390,09	1 371 254,91			
н3850О	—	—	379 387,18	1 371 254,07			
н140У	—	—	379 388,79	1 371 248,48			
н125У	—	—	379 391,66	1 371 249,27			

**2. Сведения о частях границ уточняемого земельного участка с кадастровым номером** 63:01:0415007:620 :

Обозначение части границ		Горизонтальное проложение (S), м	Описание прохождения части границ	Сведения о согласовании местоположения границ (согласовано/спорное)
от т.	до т.			
1	2	3	4	5
н125У	н98У	5,85	—	согласовано
н98У	н3850О	3,03		
н3850О	н140У	5,82		
н140У	н125У	2,98		

**3. Сведения о характеристиках уточняемого земельного участка с кадастровым номером** 63:01:0415007:620 :

№ п/п	Наименование характеристики земельного участка	Значение характеристики
1	2	3
1	2	3

1	2	3
1.	Адрес земельного участка	Самарская область, городской округ Самара, внутригородской район Куйбышевский, город Самара, территория 0, земельный участок 6128
1.1.	Сведения о местоположении земельного участка (при отсутствии адреса) в структурированном в соответствии с федеральной информационной адресной системой виде	—
1.2.	Дополнительные сведения о местоположении земельного участка	—
2.	Площадь земельного участка $\pm$ величина погрешности определения (вычисления) площади ( $P \pm \Delta P$ ), м <sup>2</sup>	18 $\pm$ 1,00
3.	Формула, примененная для вычисления предельной погрешности определения площади земельного участка, с подставленными значениями и итоговые (вычисленные) значения	$3,5*0,10*\sqrt{18} = 1$
4.	Площадь земельного участка согласно сведениям Единого государственного реестра недвижимости (Ркад), м <sup>2</sup>	18,00
5.	Оценка расхождения P и Ркад ( $P - P_{кад}$ ), м <sup>2</sup>	0
6.	Предельный минимальный и максимальный размеры земельного участка (Рмин и Рмакс), м <sup>2</sup>	— —
7.	Вид (виды) разрешенного использования	Гараж
7.1.	Дополнительные сведения об использовании земельного участка	—
8.	Кадастровый или иной государственный учетный номер (инвентарный) здания, сооружения, объекта незавершенного строительства, расположенного на земельном участке	63:01:0415007:1690
9.	Сведения о земельных участках (землях общего пользования, территории общего пользования), посредством которых обеспечивается доступ	Земли (земельные участки) общего пользования
10.	Иные сведения	—
<b>4. Пояснения к сведениям об уточняемом земельном участке с кадастровым номером</b>		<b>63:01:0415007:620</b> :
1.	—	—

**1. Сведения о характерных точках границ уточняемого земельного участка с кадастровым номером** 63:01:0415007:619 :  
 Система координат МСК-63, зона 1 Зона № 1

Обозначение характерных точек границ	Координаты, м				Метод определения координат	Формулы, примененные для расчета средней квадратической погрешности определения координат характерных точек границ (Mt), с подставленными в такие формулы значениями и итоговые (вычисленные) значения Mt, м	Описание закрепления точки
	содержатся в Едином государственном реестре недвижимости		определены в результате выполнения комплексных кадастровых работ				
	X	Y	X	Y			
1	2	3	4	5	6	7	8
н1771У	—	—	379 486,74	1 371 246,88	Метод спутниковых геодезических измерений (определений)	$\sqrt{(0,06^2 + 0,08^2)} = 0,10$	—
н1772У	—	—	379 491,37	1 371 243,23			
н1776У	—	—	379 493,25	1 371 245,63			
н1775У	—	—	379 488,62	1 371 249,27			
н1771У	—	—	379 486,74	1 371 246,88			

**2. Сведения о частях границ уточняемого земельного участка с кадастровым номером** 63:01:0415007:619 :

Обозначение части границ		Горизонтальное проложение (S), м	Описание прохождения части границ	Сведения о согласовании местоположения границ (согласовано/спорное)
от т.	до т.			
1	2	3	4	5
н1771У	н1772У	5,90	—	согласовано
н1772У	н1776У	3,05		
н1776У	н1775У	5,89		
н1775У	н1771У	3,04		

**3. Сведения о характеристиках уточняемого земельного участка с кадастровым номером** 63:01:0415007:619 :

№ п/п	Наименование характеристики земельного участка	Значение характеристики
1	2	3
1	2	3

1	2	3
1.	Адрес земельного участка	—
1.1.	Сведения о местоположении земельного участка (при отсутствии адреса) в структурированном в соответствии с федеральной информационной адресной системой виде	Российская Федерация, Самарская область, Самара г, Куйбышевский р-н, Хасановская ул
1.2.	Дополнительные сведения о местоположении земельного участка	—
2.	Площадь земельного участка ± величина погрешности определения (вычисления) площади ( $P \pm \Delta P$ ), м <sup>2</sup>	18 ± 1,00
3.	Формула, примененная для вычисления предельной погрешности определения площади земельного участка, с подставленными значениями и итоговые (вычисленные) значения	$3,5 * 0,10 * \sqrt{18} = 1$
4.	Площадь земельного участка согласно сведениям Единого государственного реестра недвижимости (Ркад), м <sup>2</sup>	18,00
5.	Оценка расхождения Р и Ркад ( $P - P_{кад}$ ), м <sup>2</sup>	0
6.	Предельный минимальный и максимальный размеры земельного участка ( $P_{мин}$ и $P_{макс}$ ), м <sup>2</sup>	— —
7.	Вид (виды) разрешенного использования	Гараж
7.1.	Дополнительные сведения об использовании земельного участка	—
8.	Кадастровый или иной государственный учетный номер (инвентарный) здания, сооружения, объекта незавершенного строительства, расположенного на земельном участке	63:01:0415007:1133
9.	Сведения о земельных участках (землях общего пользования, территории общего пользования), посредством которых обеспечивается доступ	Земли (земельные участки) общего пользования
10.	Иные сведения	—
<b>4. Пояснения к сведениям об уточняемом земельном участке с кадастровым номером</b>		<b>63:01:0415007:619</b> :
1.	—	—

**1. Сведения о характерных точках границ уточняемого земельного участка с кадастровым номером** 63:01:0415007:617 :  
 Система координат МСК-63, зона 1 Зона № 1

Обозначение характерных точек границ	Координаты, м				Метод определения координат	Формулы, примененные для расчета средней квадратической погрешности определения координат характерных точек границ (Mt), с подставленными в такие формулы значениями и итоговые (вычисленные) значения Mt, м	Описание закрепления точки
	содержатся в Едином государственном реестре недвижимости		определены в результате выполнения комплексных кадастровых работ				
	X	Y	X	Y			
1	2	3	4	5	6	7	8
н137У	—	—	379 397,92	1 371 251,00	Метод спутниковых геодезических измерений (определений)	$\sqrt{(0,06^2 + 0,08^2)} = 0,10$	—
н3660У	—	—	379 396,35	1 371 256,66			
н95У	—	—	379 393,06	1 371 255,73			
н124У	—	—	379 394,62	1 371 250,09			
н137У	—	—	379 397,92	1 371 251,00			

**2. Сведения о частях границ уточняемого земельного участка с кадастровым номером** 63:01:0415007:617 :

Обозначение части границ		Горизонтальное проложение (S), м	Описание прохождения части границ	Сведения о согласовании местоположения границ (согласовано/спорное)
от т.	до т.			
1	2	3	4	5
н137У	н3660У	5,87	—	согласовано
н3660У	н95У	3,42		
н95У	н124У	5,85		
н124У	н137У	3,42		

**3. Сведения о характеристиках уточняемого земельного участка с кадастровым номером** 63:01:0415007:617 :

№ п/п	Наименование характеристики земельного участка	Значение характеристики
1	2	3
1	2	3

1	2	3
1.	Адрес земельного участка	—
1.1.	Сведения о местоположении земельного участка (при отсутствии адреса) в структурированном в соответствии с федеральной информационной адресной системой виде	Российская Федерация, Самарская область, Самара г, Куйбышевский р-н, Хасановская ул
1.2.	Дополнительные сведения о местоположении земельного участка	—
2.	Площадь земельного участка $\pm$ величина погрешности определения (вычисления) площади ( $P \pm \Delta P$ ), м <sup>2</sup>	20 $\pm$ 2,00
3.	Формула, примененная для вычисления предельной погрешности определения площади земельного участка, с подставленными значениями и итоговые (вычисленные) значения	$3,5 * 0,10 * \sqrt{(20)} = 2$
4.	Площадь земельного участка согласно сведениям Единого государственного реестра недвижимости (Ркад), м <sup>2</sup>	18,00
5.	Оценка расхождения P и Ркад ( $P - P_{кад}$ ), м <sup>2</sup>	2
6.	Предельный минимальный и максимальный размеры земельного участка ( $P_{мин}$ и $P_{макс}$ ), м <sup>2</sup>	— —
7.	Вид (виды) разрешенного использования	Гараж
7.1.	Дополнительные сведения об использовании земельного участка	—
8.	Кадастровый или иной государственный учетный номер (инвентарный) здания, сооружения, объекта незавершенного строительства, расположенного на земельном участке	—
9.	Сведения о земельных участках (землях общего пользования, территории общего пользования), посредством которых обеспечивается доступ	Земли (земельные участки) общего пользования
10.	Иные сведения	—
<b>4. Пояснения к сведениям об уточняемом земельном участке с кадастровым номером</b>		<b>63:01:0415007:617</b> :
1.	—	—

**1. Сведения о характерных точках границ уточняемого земельного участка с кадастровым номером** 63:01:0415007:612 :  
 Система координат МСК-63, зона 1 Зона № 1

Обозначение характерных точек границ	Координаты, м				Метод определения координат	Формулы, примененные для расчета средней квадратической погрешности определения координат характерных точек границ (Mt), с подставленными в такие формулы значениями и итоговые (вычисленные) значения Mt, м	Описание закрепления точки
	содержатся в Едином государственном реестре недвижимости		определены в результате выполнения комплексных кадастровых работ				
	X	Y	X	Y			
1	2	3	4	5	6	7	8
н3741У	—	—	379 510,38	1 371 253,05	Метод спутниковых геодезических измерений (определений)	$\sqrt{(0,06^2 + 0,08^2)} = 0,10$	—
н3740У	—	—	379 515,02	1 371 249,25			
н1812У	—	—	379 516,96	1 371 251,61			
н1811У	—	—	379 512,32	1 371 255,41			
н3741У	—	—	379 510,38	1 371 253,05			

**2. Сведения о частях границ уточняемого земельного участка с кадастровым номером** 63:01:0415007:612 :

Обозначение части границ		Горизонтальное проложение (S), м	Описание прохождения части границ	Сведения о согласовании местоположения границ (согласовано/спорное)
от т.	до т.			
1	2	3	4	5
н3741У	н3740У	6,00	—	согласовано
н3740У	н1812У	3,06		
н1812У	н1811У	6,00		
н1811У	н3741У	3,06		

**3. Сведения о характеристиках уточняемого земельного участка с кадастровым номером** 63:01:0415007:612 :

№ п/п	Наименование характеристики земельного участка	Значение характеристики
1	2	3
1	2	3

1	2	3
1.	Адрес земельного участка	—
1.1.	Сведения о местоположении земельного участка (при отсутствии адреса) в структурированном в соответствии с федеральной информационной адресной системой виде	Российская Федерация, Самарская область, Самара г, Куйбышевский р-н, Хасановская ул
1.2.	Дополнительные сведения о местоположении земельного участка	—
2.	Площадь земельного участка ± величина погрешности определения (вычисления) площади ( $P \pm \Delta P$ ), м <sup>2</sup>	18 ± 1,00
3.	Формула, примененная для вычисления предельной погрешности определения площади земельного участка, с подставленными значениями и итоговые (вычисленные) значения	$3,5*0,10*\sqrt{18} = 1$
4.	Площадь земельного участка согласно сведениям Единого государственного реестра недвижимости (Ркад), м <sup>2</sup>	18,00
5.	Оценка расхождения P и Ркад ( $P - P_{кад}$ ), м <sup>2</sup>	0
6.	Предельный минимальный и максимальный размеры земельного участка (Pмин и Pмакс), м <sup>2</sup>	— —
7.	Вид (виды) разрешенного использования	Гараж
7.1.	Дополнительные сведения об использовании земельного участка	—
8.	Кадастровый или иной государственный учетный номер (инвентарный) здания, сооружения, объекта незавершенного строительства, расположенного на земельном участке	63:01:0415007:1111
9.	Сведения о земельных участках (землях общего пользования, территории общего пользования), посредством которых обеспечивается доступ	Земли (земельные участки) общего пользования
10.	Иные сведения	—
<b>4. Пояснения к сведениям об уточняемом земельном участке с кадастровым номером</b>		<b>63:01:0415007:612</b> :
1.	—	—

**1. Сведения о характерных точках границ уточняемого земельного участка с кадастровым номером** 63:01:0415007:608 :  
 Система координат МСК-63, зона 1 Зона № 1

Обозначение характерных точек границ	Координаты, м				Метод определения координат	Формулы, примененные для расчета средней квадратической погрешности определения координат характерных точек границ (Mt), с подставленными в такие формулы значениями и итоговые (вычисленные) значения Mt, м	Описание закрепления точки
	содержатся в Едином государственном реестре недвижимости		определены в результате выполнения комплексных кадастровых работ				
	X	Y	X	Y			
1	2	3	4	5	6	7	8
н129У	—	—	379 382,43	1 371 230,65	Метод спутниковых геодезических измерений (определений)	$\sqrt{(0,06^2 + 0,08^2)} = 0,10$	—
3772	—	—	379 379,47	1 371 229,78			
н131У	—	—	379 381,09	1 371 224,28			
н3468У	—	—	379 384,05	1 371 225,15			
н3824У	—	—	379 383,98	1 371 225,38			
н129У	—	—	379 382,43	1 371 230,65			

**2. Сведения о частях границ уточняемого земельного участка с кадастровым номером** 63:01:0415007:608 :

Обозначение части границ		Горизонтальное проложение (S), м	Описание прохождения части границ	Сведения о согласовании местоположения границ (согласовано/спорное)
от т.	до т.			
1	2	3	4	5
н129У	3772	3,09	—	согласовано
3772	н131У	5,73		
н131У	н3468У	3,09		
н3468У	н3824У	0,24		
н3824У	н129У	5,49		

**3. Сведения о характеристиках уточняемого земельного участка с кадастровым номером** 63:01:0415007:608 :

№ п/п	Наименование характеристики земельного участка	Значение характеристики
1	2	3
1		

1	2	3
1.	Адрес земельного участка	Российская Федерация, Самарская область, Самара г, 0 тер, уч 6245
1.1.	Сведения о местоположении земельного участка (при отсутствии адреса) в структурированном в соответствии с федеральной информационной адресной системой виде	—
1.2.	Дополнительные сведения о местоположении земельного участка	—
2.	Площадь земельного участка ± величина погрешности определения (вычисления) площади ( $P \pm \Delta P$ ), м <sup>2</sup>	18 ± 1,00
3.	Формула, примененная для вычисления предельной погрешности определения площади земельного участка, с подставленными значениями и итоговые (вычисленные) значения	$3,5 * 0,10 * \sqrt{18} = 1$
4.	Площадь земельного участка согласно сведениям Единого государственного реестра недвижимости (Ркад), м <sup>2</sup>	18,00
5.	Оценка расхождения P и Ркад ( $P - P_{кад}$ ), м <sup>2</sup>	0
6.	Предельный минимальный и максимальный размеры земельного участка (Pмин и Pмакс), м <sup>2</sup>	— —
7.	Вид (виды) разрешенного использования	Гараж
7.1.	Дополнительные сведения об использовании земельного участка	—
8.	Кадастровый или иной государственный учетный номер (инвентарный) здания, сооружения, объекта незавершенного строительства, расположенного на земельном участке	—
9.	Сведения о земельных участках (землях общего пользования, территории общего пользования), посредством которых обеспечивается доступ	Земли (земельные участки) общего пользования
10.	Иные сведения	—
<b>4. Пояснения к сведениям об уточняемом земельном участке с кадастровым номером</b>		<b>63:01:0415007:608</b> :
1.	—	—

**1. Сведения о характерных точках границ уточняемого земельного участка с кадастровым номером** 63:01:0415007:607 :  
 Система координат МСК-63, зона 1 Зона № 1

Обозначение характерных точек границ	Координаты, м				Метод определения координат	Формулы, примененные для расчета средней квадратической погрешности определения координат характерных точек границ (Mt), с подставленными в такие формулы значениями и итоговые (вычисленные) значения Mt, м	Описание закрепления точки
	содержатся в Едином государственном реестре недвижимости		определены в результате выполнения комплексных кадастровых работ				
	X	Y	X	Y			
1	2	3	4	5	6	7	8
н3897У	—	—	379 497,99	1 371 261,17	Метод спутниковых геодезических измерений (определений)	$\sqrt{(0,06^2 + 0,08^2)} = 0,10$	—
н1796У	—	—	379 496,12	1 371 258,79			
н1797У	—	—	379 500,77	1 371 255,13			
н3898У	—	—	379 502,64	1 371 257,51			
н3897У	—	—	379 497,99	1 371 261,17			

**2. Сведения о частях границ уточняемого земельного участка с кадастровым номером** 63:01:0415007:607 :

Обозначение части границ		Горизонтальное проложение (S), м	Описание прохождения части границ	Сведения о согласовании местоположения границ (согласовано/спорное)
от т.	до т.			
1	2	3	4	5
н3897У	н1796У	3,03	—	согласовано
н1796У	н1797У	5,92		
н1797У	н3898У	3,03		
н3898У	н3897У	5,92		

**3. Сведения о характеристиках уточняемого земельного участка с кадастровым номером** 63:01:0415007:607 :

№ п/п	Наименование характеристики земельного участка	Значение характеристики
1	2	3
1	2	3

1	2	3
1.	Адрес земельного участка	Российская Федерация, Самарская область, Самара г, 0 тер, уч 6246
1.1.	Сведения о местоположении земельного участка (при отсутствии адреса) в структурированном в соответствии с федеральной информационной адресной системой виде	—
1.2.	Дополнительные сведения о местоположении земельного участка	—
2.	Площадь земельного участка ± величина погрешности определения (вычисления) площади ( $P \pm \Delta P$ ), м <sup>2</sup>	18 ± 1,00
3.	Формула, примененная для вычисления предельной погрешности определения площади земельного участка, с подставленными значениями и итоговые (вычисленные) значения	$3,5 * 0,10 * \sqrt{18} = 1$
4.	Площадь земельного участка согласно сведениям Единого государственного реестра недвижимости (Ркад), м <sup>2</sup>	18,00
5.	Оценка расхождения P и Ркад ( $P - P_{кад}$ ), м <sup>2</sup>	0
6.	Предельный минимальный и максимальный размеры земельного участка (Pмин и Pмакс), м <sup>2</sup>	— —
7.	Вид (виды) разрешенного использования	Гараж
7.1.	Дополнительные сведения об использовании земельного участка	—
8.	Кадастровый или иной государственный учетный номер (инвентарный) здания, сооружения, объекта незавершенного строительства, расположенного на земельном участке	63:01:0415007:1133
9.	Сведения о земельных участках (землях общего пользования, территории общего пользования), посредством которых обеспечивается доступ	Земли (земельные участки) общего пользования
10.	Иные сведения	—
<b>4. Пояснения к сведениям об уточняемом земельном участке с кадастровым номером</b>		<b>63:01:0415007:607</b> :
1.	—	—

**1. Сведения о характерных точках границ уточняемого земельного участка с кадастровым номером** 63:01:0415007:606 :  
 Система координат МСК-63, зона 1 Зона № 1

Обозначение характерных точек границ	Координаты, м				Метод определения координат	Формулы, примененные для расчета средней квадратической погрешности определения координат характерных точек границ (Mt), с подставленными в такие формулы значениями и итоговые (вычисленные) значения Mt, м	Описание закрепления точки
	содержатся в Едином государственном реестре недвижимости		определены в результате выполнения комплексных кадастровых работ				
	X	Y	X	Y			
1	2	3	4	5	6	7	8
н1815У	—	—	379 514,26	1 371 257,78	Метод спутниковых геодезических измерений (определений)	$\sqrt{(0,06^2 + 0,08^2)} = 0,10$	—
н1816У	—	—	379 518,90	1 371 253,98			
н2996О	—	—	379 520,96	1 371 256,50			
н1818У	—	—	379 516,20	1 371 260,15			
н1815У	—	—	379 514,26	1 371 257,78			

**2. Сведения о частях границ уточняемого земельного участка с кадастровым номером** 63:01:0415007:606 :

Обозначение части границ		Горизонтальное проложение (S), м	Описание прохождения части границ	Сведения о согласовании местоположения границ (согласовано/спорное)
от т.	до т.			
1	2	3	4	5
н1815У	н1816У	6,00	—	согласовано
н1816У	н2996О	3,25		
н2996О	н1818У	6,00		
н1818У	н1815У	3,06		

**3. Сведения о характеристиках уточняемого земельного участка с кадастровым номером** 63:01:0415007:606 :

№ п/п	Наименование характеристики земельного участка	Значение характеристики
1	2	3
1	2	3

1	2	3
1.	Адрес земельного участка	Самарская область, городской округ Самара, внутригородской район Куйбышевский, город Самара, территория 0, земельный участок 6247
1.1.	Сведения о местоположении земельного участка (при отсутствии адреса) в структурированном в соответствии с федеральной информационной адресной системой виде	—
1.2.	Дополнительные сведения о местоположении земельного участка	—
2.	Площадь земельного участка $\pm$ величина погрешности определения (вычисления) площади ( $P \pm \Delta P$ ), м <sup>2</sup>	19 $\pm$ 2,00
3.	Формула, примененная для вычисления предельной погрешности определения площади земельного участка, с подставленными значениями и итоговые (вычисленные) значения	$3,5 * 0,10 * \sqrt{19} = 2$
4.	Площадь земельного участка согласно сведениям Единого государственного реестра недвижимости (Ркад), м <sup>2</sup>	18,00
5.	Оценка расхождения Р и Ркад ( $P - P_{кад}$ ), м <sup>2</sup>	1
6.	Предельный минимальный и максимальный размеры земельного участка (Рмин и Рмакс), м <sup>2</sup>	— —
7.	Вид (виды) разрешенного использования	Гараж
7.1.	Дополнительные сведения об использовании земельного участка	—
8.	Кадастровый или иной государственный учетный номер (инвентарный) здания, сооружения, объекта незавершенного строительства, расположенного на земельном участке	63:01:0415007:1111
9.	Сведения о земельных участках (землях общего пользования, территории общего пользования), посредством которых обеспечивается доступ	Земли (земельные участки) общего пользования
10.	Иные сведения	—
<b>4. Пояснения к сведениям об уточняемом земельном участке с кадастровым номером</b>		<b>63:01:0415007:606</b> :
1.		—

**1. Сведения о характерных точках границ уточняемого земельного участка с кадастровым номером** 63:01:0415007:599 :  
 Система координат МСК-63, зона 1 Зона № 1

Обозначение характерных точек границ	Координаты, м				Метод определения координат	Формулы, примененные для расчета средней квадратической погрешности определения координат характерных точек границ (Mt), с подставленными в такие формулы значениями и итоговые (вычисленные) значения Mt, м	Описание закрепления точки
	содержатся в Едином государственном реестре недвижимости		определены в результате выполнения комплексных кадастровых работ				
	X	Y	X	Y			
1	2	3	4	5	6	7	8
н124У	—	—	379 394,62	1 371 250,09	Метод спутниковых геодезических измерений (определений)	$\sqrt{(0,06^2 + 0,08^2)} = 0,10$	—
н95У	—	—	379 393,06	1 371 255,73			
н98У	—	—	379 390,09	1 371 254,91			
н125У	—	—	379 391,66	1 371 249,27			
н124У	—	—	379 394,62	1 371 250,09			

**2. Сведения о частях границ уточняемого земельного участка с кадастровым номером** 63:01:0415007:599 :

Обозначение части границ		Горизонтальное проложение (S), м	Описание прохождения части границ	Сведения о согласовании местоположения границ (согласовано/спорное)
от т.	до т.			
1	2	3	4	5
н124У	н95У	5,85	—	согласовано
н95У	н98У	3,08		
н98У	н125У	5,85		
н125У	н124У	3,07		

**3. Сведения о характеристиках уточняемого земельного участка с кадастровым номером** 63:01:0415007:599 :

№ п/п	Наименование характеристики земельного участка	Значение характеристики
1	2	3
1		

1	2	3
1.	Адрес земельного участка	Российская Федерация, Самарская область, Самара г, 0 тер, уч 6226
1.1.	Сведения о местоположении земельного участка (при отсутствии адреса) в структурированном в соответствии с федеральной информационной адресной системой виде	—
1.2.	Дополнительные сведения о местоположении земельного участка	—
2.	Площадь земельного участка ± величина погрешности определения (вычисления) площади ( $P \pm \Delta P$ ), м <sup>2</sup>	18 ± 1,00
3.	Формула, примененная для вычисления предельной погрешности определения площади земельного участка, с подставленными значениями и итоговые (вычисленные) значения	$3,5 * 0,10 * \sqrt{18} = 1$
4.	Площадь земельного участка согласно сведениям Единого государственного реестра недвижимости (Ркад), м <sup>2</sup>	18,00
5.	Оценка расхождения P и Ркад (P - Ркад), м <sup>2</sup>	0
6.	Предельный минимальный и максимальный размеры земельного участка (Рмин и Рмакс), м <sup>2</sup>	— —
7.	Вид (виды) разрешенного использования	Гараж
7.1.	Дополнительные сведения об использовании земельного участка	—
8.	Кадастровый или иной государственный учетный номер (инвентарный) здания, сооружения, объекта незавершенного строительства, расположенного на земельном участке	—
9.	Сведения о земельных участках (землях общего пользования, территории общего пользования), посредством которых обеспечивается доступ	Земли (земельные участки) общего пользования
10.	Иные сведения	—
<b>4. Пояснения к сведениям об уточняемом земельном участке с кадастровым номером</b>		<b>63:01:0415007:599</b> :
1.	—	—

**1. Сведения о характерных точках границ уточняемого земельного участка с кадастровым номером** 63:01:0415007:594 :  
 Система координат МСК-63, зона 1 Зона № 1

Обозначение характерных точек границ	Координаты, м				Метод определения координат	Формулы, примененные для расчета средней квадратической погрешности определения координат характерных точек границ (Mt), с подставленными в такие формулы значениями и итоговые (вычисленные) значения Mt, м	Описание закрепления точки
	содержатся в Едином государственном реестре недвижимости		определены в результате выполнения комплексных кадастровых работ				
	X	Y	X	Y			
1	2	3	4	5	6	7	8
366	—	—	379 472,12	1 371 292,48	Метод спутниковых геодезических измерений (определений)	$\sqrt{(0,06^2 + 0,08^2)} = 0,10$	—
367	379 474,31	1 371 294,91	379 474,31	1 371 294,91			
368	—	—	379 470,11	1 371 298,69			
369	—	—	379 467,92	1 371 296,26			
366	—	—	379 472,12	1 371 292,48			

**2. Сведения о частях границ уточняемого земельного участка с кадастровым номером** 63:01:0415007:594 :

Обозначение части границ		Горизонтальное проложение (S), м	Описание прохождения части границ	Сведения о согласовании местоположения границ (согласовано/спорное)
от т.	до т.			
1	2	3	4	5
366	367	3,27	—	согласовано
367	368	5,65		
368	369	3,27		
369	366	5,65		

**3. Сведения о характеристиках уточняемого земельного участка с кадастровым номером** 63:01:0415007:594 :

№ п/п	Наименование характеристики земельного участка	Значение характеристики
1	2	3
1	2	3

1	2	3
1.	Адрес земельного участка	Самарская обл., г. Самара, Куйбышевский р-н, ГСК 401 по ул.Хасановской, гараж № 170
1.1.	Сведения о местоположении земельного участка (при отсутствии адреса) в структурированном в соответствии с федеральной информационной адресной системой виде	—
1.2.	Дополнительные сведения о местоположении земельного участка	—
2.	Площадь земельного участка ± величина погрешности определения (вычисления) площади ( $P \pm \Delta P$ ), м <sup>2</sup>	$0 \pm 0,00$
3.	Формула, примененная для вычисления предельной погрешности определения площади земельного участка, с подставленными значениями и итоговые (вычисленные) значения	$3,5*0,10*\sqrt{(0)} = 0$
4.	Площадь земельного участка согласно сведениям Единого государственного реестра недвижимости (Ркад), м <sup>2</sup>	18,00
5.	Оценка расхождения Р и Ркад ( $P - P_{кад}$ ), м <sup>2</sup>	18
6.	Предельный минимальный и максимальный размеры земельного участка (Рмин и Рмакс), м <sup>2</sup>	— —
7.	Вид (виды) разрешенного использования	Для строительства гаража
7.1.	Дополнительные сведения об использовании земельного участка	—
8.	Кадастровый или иной государственный учетный номер (инвентарный) здания, сооружения, объекта незавершенного строительства, расположенного на земельном участке	—
9.	Сведения о земельных участках (землях общего пользования, территории общего пользования), посредством которых обеспечивается доступ	Земли (земельные участки) общего пользования
10.	Иные сведения	—
<b>4. Пояснения к сведениям об уточняемом земельном участке с кадастровым номером</b>		<b>63:01:0415007:594</b> :
1.	—	—

**1. Сведения о характерных точках границ уточняемого земельного участка с кадастровым номером** 63:01:0415007:593 :  
 Система координат МСК-63, зона 1 Зона № 1

Обозначение характерных точек границ	Координаты, м				Метод определения координат	Формулы, примененные для расчета средней квадратической погрешности определения координат характерных точек границ (Mt), с подставленными в такие формулы значениями и итоговые (вычисленные) значения Mt, м	Описание закрепления точки
	содержатся в Едином государственном реестре недвижимости		определены в результате выполнения комплексных кадастровых работ				
	X	Y	X	Y			
1	2	3	4	5	6	7	8
н1150	—	—	379 398,70	1 371 219,70	Метод спутниковых геодезических измерений (определений)	$\sqrt{(0,06^2 + 0,08^2)} = 0,10$	—
н1160	—	—	379 400,31	1 371 213,85			
117	—	—	379 403,30	1 371 214,68			
н41120	—	—	379 401,63	1 371 220,51			
н1150	—	—	379 398,70	1 371 219,70			

**2. Сведения о частях границ уточняемого земельного участка с кадастровым номером** 63:01:0415007:593 :

Обозначение части границ		Горизонтальное проложение (S), м	Описание прохождения части границ	Сведения о согласовании местоположения границ (согласовано/спорное)
от т.	до т.			
1	2	3	4	5
н1150	н1160	6,07	—	согласовано
н1160	117	3,10		
117	н41120	6,06		
н41120	н1150	3,04		

**3. Сведения о характеристиках уточняемого земельного участка с кадастровым номером** 63:01:0415007:593 :

№ п/п	Наименование характеристики земельного участка	Значение характеристики
1	2	3
1		

1	2	3
1.	Адрес земельного участка	Российская Федерация, Самарская область, Самара г, 0 тер, уч 6457
1.1.	Сведения о местоположении земельного участка (при отсутствии адреса) в структурированном в соответствии с федеральной информационной адресной системой виде	—
1.2.	Дополнительные сведения о местоположении земельного участка	—
2.	Площадь земельного участка $\pm$ величина погрешности определения (вычисления) площади ( $P \pm \Delta P$ ), м <sup>2</sup>	19 $\pm$ 2,00
3.	Формула, примененная для вычисления предельной погрешности определения площади земельного участка, с подставленными значениями и итоговые (вычисленные) значения	$3,5 * 0,10 * \sqrt{19} = 2$
4.	Площадь земельного участка согласно сведениям Единого государственного реестра недвижимости (Ркад), м <sup>2</sup>	18,00
5.	Оценка расхождения P и Ркад (P - Ркад), м <sup>2</sup>	1
6.	Предельный минимальный и максимальный размеры земельного участка (Рмин и Рмакс), м <sup>2</sup>	— —
7.	Вид (виды) разрешенного использования	Гараж
7.1.	Дополнительные сведения об использовании земельного участка	—
8.	Кадастровый или иной государственный учетный номер (инвентарный) здания, сооружения, объекта незавершенного строительства, расположенного на земельном участке	63:01:0415007:1115
9.	Сведения о земельных участках (землях общего пользования, территории общего пользования), посредством которых обеспечивается доступ	Земли (земельные участки) общего пользования
10.	Иные сведения	—
<b>4. Пояснения к сведениям об уточняемом земельном участке с кадастровым номером</b>		<b>63:01:0415007:593</b> :
1.	—	—

**1. Сведения о характерных точках границ уточняемого земельного участка с кадастровым номером** 63:01:0415007:592 :  
 Система координат МСК-63, зона 1 Зона № 1

Обозначение характерных точек границ	Координаты, м				Метод определения координат	Формулы, примененные для расчета средней квадратической погрешности определения координат характерных точек границ (Mt), с подставленными в такие формулы значениями и итоговые (вычисленные) значения Mt, м	Описание закрепления точки
	содержатся в Едином государственном реестре недвижимости		определены в результате выполнения комплексных кадастровых работ				
	X	Y	X	Y			
1	2	3	4	5	6	7	8
н111У	—	—	379 433,79	1 371 245,00	Метод спутниковых геодезических измерений (определений)	$\sqrt{(0,06^2 + 0,08^2)} = 0,10$	—
н112У	—	—	379 435,17	1 371 239,34			
н3819У	—	—	379 438,20	1 371 240,08			
3816	—	—	379 436,76	1 371 245,75			
н111У	—	—	379 433,79	1 371 245,00			

**2. Сведения о частях границ уточняемого земельного участка с кадастровым номером** 63:01:0415007:592 :

Обозначение части границ		Горизонтальное проложение (S), м	Описание прохождения части границ	Сведения о согласовании местоположения границ (согласовано/спорное)
от т.	до т.			
1	2	3	4	5
н111У	н112У	5,83	—	согласовано
н112У	н3819У	3,12		
н3819У	3816	5,85		
3816	н111У	3,06		

**3. Сведения о характеристиках уточняемого земельного участка с кадастровым номером** 63:01:0415007:592 :

№ п/п	Наименование характеристики земельного участка	Значение характеристики
1	2	3
1		

1	2	3
1.	Адрес земельного участка	Самарская область, городской округ Самара, внутригородской район Куйбышевский, город Самара, территория 0, земельный участок 6274
1.1.	Сведения о местоположении земельного участка (при отсутствии адреса) в структурированном в соответствии с федеральной информационной адресной системой виде	—
1.2.	Дополнительные сведения о местоположении земельного участка	—
2.	Площадь земельного участка $\pm$ величина погрешности определения (вычисления) площади ( $P \pm \Delta P$ ), м <sup>2</sup>	18 $\pm$ 1,00
3.	Формула, примененная для вычисления предельной погрешности определения площади земельного участка, с подставленными значениями и итоговые (вычисленные) значения	$3,5 * 0,10 * \sqrt{18} = 1$
4.	Площадь земельного участка согласно сведениям Единого государственного реестра недвижимости (Ркад), м <sup>2</sup>	18,00
5.	Оценка расхождения P и Ркад ( $P - P_{кад}$ ), м <sup>2</sup>	0
6.	Предельный минимальный и максимальный размеры земельного участка (Рмин и Рмакс), м <sup>2</sup>	— —
7.	Вид (виды) разрешенного использования	Для строительства гаража
7.1.	Дополнительные сведения об использовании земельного участка	—
8.	Кадастровый или иной государственный учетный номер (инвентарный) здания, сооружения, объекта незавершенного строительства, расположенного на земельном участке	—
9.	Сведения о земельных участках (землях общего пользования, территории общего пользования), посредством которых обеспечивается доступ	Земли (земельные участки) общего пользования
10.	Иные сведения	—
<b>4. Пояснения к сведениям об уточняемом земельном участке с кадастровым номером</b>		<b>63:01:0415007:592</b> :
1.	—	—

**1. Сведения о характерных точках границ уточняемого земельного участка с кадастровым номером** 63:01:0415007:589 :  
 Система координат МСК-63, зона 1 Зона № 1

Обозначение характерных точек границ	Координаты, м				Метод определения координат	Формулы, примененные для расчета средней квадратической погрешности определения координат характерных точек границ (Mt), с подставленными в такие формулы значениями и итоговые (вычисленные) значения Mt, м	Описание закрепления точки
	содержатся в Едином государственном реестре недвижимости		определены в результате выполнения комплексных кадастровых работ				
	X	Y	X	Y			
1	2	3	4	5	6	7	8
3024	—	—	379 402,19	1 371 258,29	Метод спутниковых геодезических измерений (определений)	$\sqrt{(0,06^2 + 0,08^2)} = 0,10$	—
54	—	—	379 405,43	1 371 259,13			
н109У	—	—	379 404,04	1 371 264,47			
н110У	—	—	379 400,81	1 371 263,64			
3024	—	—	379 402,19	1 371 258,29			

**2. Сведения о частях границ уточняемого земельного участка с кадастровым номером** 63:01:0415007:589 :

Обозначение части границ		Горизонтальное проложение (S), м	Описание прохождения части границ	Сведения о согласовании местоположения границ (согласовано/спорное)
от т.	до т.			
1	2	3	4	5
3024	54	3,35	—	согласовано
54	н109У	5,52		
н109У	н110У	3,33		
н110У	3024	5,53		

**3. Сведения о характеристиках уточняемого земельного участка с кадастровым номером** 63:01:0415007:589 :

№ п/п	Наименование характеристики земельного участка	Значение характеристики
1	2	3
1		

1	2	3
1.	Адрес земельного участка	Самарская область, городской округ Самара, внутригородской район Куйбышевский, город Самара, территория 0, земельный участок 6163
1.1.	Сведения о местоположении земельного участка (при отсутствии адреса) в структурированном в соответствии с федеральной информационной адресной системой виде	—
1.2.	Дополнительные сведения о местоположении земельного участка	—
2.	Площадь земельного участка $\pm$ величина погрешности определения (вычисления) площади ( $P \pm \Delta P$ ), м <sup>2</sup>	18 $\pm$ 1,00
3.	Формула, примененная для вычисления предельной погрешности определения площади земельного участка, с подставленными значениями и итоговые (вычисленные) значения	$3,5*0,10*\sqrt{18} = 1$
4.	Площадь земельного участка согласно сведениям Единого государственного реестра недвижимости (Ркад), м <sup>2</sup>	18,00
5.	Оценка расхождения P и Ркад ( $P - P_{кад}$ ), м <sup>2</sup>	0
6.	Предельный минимальный и максимальный размеры земельного участка (Рмин и Рмакс), м <sup>2</sup>	— —
7.	Вид (виды) разрешенного использования	для строительства гаража
7.1.	Дополнительные сведения об использовании земельного участка	—
8.	Кадастровый или иной государственный учетный номер (инвентарный) здания, сооружения, объекта незавершенного строительства, расположенного на земельном участке	63:01:0415007:1948
9.	Сведения о земельных участках (землях общего пользования, территории общего пользования), посредством которых обеспечивается доступ	Земли (земельные участки) общего пользования
10.	Иные сведения	—
<b>4. Пояснения к сведениям об уточняемом земельном участке с кадастровым номером</b>		<b>63:01:0415007:589</b> :
1.	—	—

**1. Сведения о характерных точках границ уточняемого земельного участка с кадастровым номером** 63:01:0415007:585 :  
 Система координат МСК-63, зона 1 Зона № 1

Обозначение характерных точек границ	Координаты, м				Метод определения координат	Формулы, примененные для расчета средней квадратической погрешности определения координат характерных точек границ (Mt), с подставленными в такие формулы значениями и итоговые (вычисленные) значения Mt, м	Описание закрепления точки
	содержатся в Едином государственном реестре недвижимости		определены в результате выполнения комплексных кадастровых работ				
	X	Y	X	Y			
1	2	3	4	5	6	7	8
н3810У	—	—	379 381,24	1 371 252,46	Метод спутниковых геодезических измерений (определений)	$\sqrt{(0,06^2 + 0,08^2)} = 0,10$	—
н100У	—	—	379 379,49	1 371 258,79			
н3791У	—	—	379 376,46	1 371 257,96			
н3813У	—	—	379 376,65	1 371 257,27			
н3811У	—	—	379 378,21	1 371 251,63			
н3810У	—	—	379 381,24	1 371 252,46			

**2. Сведения о частях границ уточняемого земельного участка с кадастровым номером** 63:01:0415007:585 :

Обозначение части границ		Горизонтальное проложение (S), м	Описание прохождения части границ	Сведения о согласовании местоположения границ (согласовано/спорное)
от т.	до т.			
1	2	3	4	5
н3810У	н100У	6,57	—	согласовано
н100У	н3791У	3,14		
н3791У	н3813У	0,72		
н3813У	н3811У	5,85		
н3811У	н3810У	3,14		

**3. Сведения о характеристиках уточняемого земельного участка с кадастровым номером** 63:01:0415007:585 :

№ п/п	Наименование характеристики земельного участка	Значение характеристики
1	2	3
1		

1	2	3
1.	Адрес земельного участка	Российская Федерация, Самарская область, Самара г, 0 тер, уч 6459
1.1.	Сведения о местоположении земельного участка (при отсутствии адреса) в структурированном в соответствии с федеральной информационной адресной системой виде	—
1.2.	Дополнительные сведения о местоположении земельного участка	—
2.	Площадь земельного участка ± величина погрешности определения (вычисления) площади ( $P \pm \Delta P$ ), м <sup>2</sup>	21 ± 2,00
3.	Формула, примененная для вычисления предельной погрешности определения площади земельного участка, с подставленными значениями и итоговые (вычисленные) значения	$3,5 * 0,10 * \sqrt{21} = 2$
4.	Площадь земельного участка согласно сведениям Единого государственного реестра недвижимости (Ркад), м <sup>2</sup>	21,00
5.	Оценка расхождения P и Ркад ( $P - P_{кад}$ ), м <sup>2</sup>	0
6.	Предельный минимальный и максимальный размеры земельного участка (Рмин и Рмакс), м <sup>2</sup>	— —
7.	Вид (виды) разрешенного использования	Гараж
7.1.	Дополнительные сведения об использовании земельного участка	—
8.	Кадастровый или иной государственный учетный номер (инвентарный) здания, сооружения, объекта незавершенного строительства, расположенного на земельном участке	—
9.	Сведения о земельных участках (землях общего пользования, территории общего пользования), посредством которых обеспечивается доступ	Земли (земельные участки) общего пользования
10.	Иные сведения	—
<b>4. Пояснения к сведениям об уточняемом земельном участке с кадастровым номером</b>		<b>63:01:0415007:585</b> :
1.	—	—

**1. Сведения о характерных точках границ уточняемого земельного участка с кадастровым номером** 63:01:0415007:580 :  
 Система координат МСК-63, зона 1 Зона № 1

Обозначение характерных точек границ	Координаты, м				Метод определения координат	Формулы, примененные для расчета средней квадратической погрешности определения координат характерных точек границ (Mt), с подставленными в такие формулы значениями и итоговые (вычисленные) значения Mt, м	Описание закрепления точки
	содержатся в Едином государственном реестре недвижимости		определены в результате выполнения комплексных кадастровых работ				
	X	Y	X	Y			
1	2	3	4	5	6	7	8
н95У	—	—	379 393,06	1 371 255,73	Метод спутниковых геодезических измерений (определений)	$\sqrt{(0,06^2 + 0,08^2)} = 0,10$	—
н96У	—	—	379 391,45	1 371 261,52			
н97У	—	—	379 388,48	1 371 260,66			
н98У	—	—	379 390,09	1 371 254,91			
н95У	—	—	379 393,06	1 371 255,73			

**2. Сведения о частях границ уточняемого земельного участка с кадастровым номером** 63:01:0415007:580 :

Обозначение части границ		Горизонтальное проложение (S), м	Описание прохождения части границ	Сведения о согласовании местоположения границ (согласовано/спорное)
от т.	до т.			
1	2	3	4	5
н95У	н96У	6,01	—	согласовано
н96У	н97У	3,09		
н97У	н98У	5,97		
н98У	н95У	3,08		

**3. Сведения о характеристиках уточняемого земельного участка с кадастровым номером** 63:01:0415007:580 :

№ п/п	Наименование характеристики земельного участка	Значение характеристики
1	2	3
1	2	3

1	2	3
1.	Адрес земельного участка	Российская Федерация, Самарская область, Самара г, 0 тер, уч 6460
1.1.	Сведения о местоположении земельного участка (при отсутствии адреса) в структурированном в соответствии с федеральной информационной адресной системой виде	—
1.2.	Дополнительные сведения о местоположении земельного участка	—
2.	Площадь земельного участка ± величина погрешности определения (вычисления) площади ( $P \pm \Delta P$ ), м <sup>2</sup>	18 ± 1,00
3.	Формула, примененная для вычисления предельной погрешности определения площади земельного участка, с подставленными значениями и итоговые (вычисленные) значения	$3,5 * 0,10 * \sqrt{18} = 1$
4.	Площадь земельного участка согласно сведениям Единого государственного реестра недвижимости (Ркад), м <sup>2</sup>	18,00
5.	Оценка расхождения P и Ркад ( $P - P_{кад}$ ), м <sup>2</sup>	0
6.	Предельный минимальный и максимальный размеры земельного участка (Pмин и Pмакс), м <sup>2</sup>	— —
7.	Вид (виды) разрешенного использования	Гараж
7.1.	Дополнительные сведения об использовании земельного участка	—
8.	Кадастровый или иной государственный учетный номер (инвентарный) здания, сооружения, объекта незавершенного строительства, расположенного на земельном участке	—
9.	Сведения о земельных участках (землях общего пользования, территории общего пользования), посредством которых обеспечивается доступ	Земли (земельные участки) общего пользования
10.	Иные сведения	—
<b>4. Пояснения к сведениям об уточняемом земельном участке с кадастровым номером</b>		<b>63:01:0415007:580</b> :
1.	—	—

**1. Сведения о характерных точках границ уточняемого земельного участка с кадастровым номером** 63:01:0415007:577 :  
 Система координат МСК-63, зона 1 Зона № 1

Обозначение характерных точек границ	Координаты, м				Метод определения координат	Формулы, примененные для расчета средней квадратической погрешности определения координат характерных точек границ (Mt), с подставленными в такие формулы значениями и итоговые (вычисленные) значения Mt, м	Описание закрепления точки
	содержатся в Едином государственном реестре недвижимости		определены в результате выполнения комплексных кадастровых работ				
	X	Y	X	Y			
1	2	3	4	5	6	7	8
н3643У	—	—	379 455,64	1 371 303,11	Метод спутниковых геодезических измерений (определений)	$\sqrt{(0,06^2 + 0,08^2)} = 0,10$	—
н1440У	—	—	379 460,26	1 371 299,28			
н1444У	—	—	379 462,20	1 371 301,63	—	—	
н3747У	—	—	379 457,58	1 371 305,46	Метод спутниковых геодезических измерений (определений)	$\sqrt{(0,06^2 + 0,08^2)} = 0,10$	
н3643У	—	—	379 455,64	1 371 303,11			

**2. Сведения о частях границ уточняемого земельного участка с кадастровым номером** 63:01:0415007:577 :

Обозначение части границ		Горизонтальное проложение (S), м	Описание прохождения части границ	Сведения о согласовании местоположения границ (согласовано/спорное)
от т.	до т.			
1	2	3	4	5
н3643У	н1440У	6,00	—	согласовано
н1440У	н1444У	3,05		
н1444У	н3747У	6,00		
н3747У	н3643У	3,05		

**3. Сведения о характеристиках уточняемого земельного участка с кадастровым номером** 63:01:0415007:577 :

№ п/п	Наименование характеристики земельного участка	Значение характеристики
1	2	3
1	2	3

1	2	3
1.	Адрес земельного участка	Российская Федерация, Самарская область, Самара г, 0 тер, уч 6107
1.1.	Сведения о местоположении земельного участка (при отсутствии адреса) в структурированном в соответствии с федеральной информационной адресной системой виде	—
1.2.	Дополнительные сведения о местоположении земельного участка	—
2.	Площадь земельного участка ± величина погрешности определения (вычисления) площади ( $P \pm \Delta P$ ), м <sup>2</sup>	18 ± 1,00
3.	Формула, примененная для вычисления предельной погрешности определения площади земельного участка, с подставленными значениями и итоговые (вычисленные) значения	$3,5 * 0,10 * \sqrt{18} = 1$
4.	Площадь земельного участка согласно сведениям Единого государственного реестра недвижимости (Ркад), м <sup>2</sup>	18,00
5.	Оценка расхождения P и Ркад ( $P - P_{кад}$ ), м <sup>2</sup>	0
6.	Предельный минимальный и максимальный размеры земельного участка (Pмин и Pмакс), м <sup>2</sup>	— —
7.	Вид (виды) разрешенного использования	Гараж
7.1.	Дополнительные сведения об использовании земельного участка	—
8.	Кадастровый или иной государственный учетный номер (инвентарный) здания, сооружения, объекта незавершенного строительства, расположенного на земельном участке	63:01:0415007:1110
9.	Сведения о земельных участках (землях общего пользования, территории общего пользования), посредством которых обеспечивается доступ	Земли (земельные участки) общего пользования
10.	Иные сведения	—
<b>4. Пояснения к сведениям об уточняемом земельном участке с кадастровым номером</b>		<b>63:01:0415007:577</b> :
1.	—	—

**1. Сведения о характерных точках границ уточняемого земельного участка с кадастровым номером** 63:01:0415007:576 :  
 Система координат МСК-63, зона 1 Зона № 1

Обозначение характерных точек границ	Координаты, м				Метод определения координат	Формулы, примененные для расчета средней квадратической погрешности определения координат характерных точек границ (Mt), с подставленными в такие формулы значениями и итоговые (вычисленные) значения Mt, м	Описание закрепления точки
	содержатся в Едином государственном реестре недвижимости		определены в результате выполнения комплексных кадастровых работ				
	X	Y	X	Y			
1	2	3	4	5	6	7	8
н91У	—	—	379 376,79	1 371 245,17	Метод спутниковых геодезических измерений (определений)	$\sqrt{(0,06^2 + 0,08^2)} = 0,10$	—
н3688У	—	—	379 375,23	1 371 250,80			
н3687У	—	—	379 372,20	1 371 249,97			
н94У	—	—	379 373,76	1 371 244,33			
н91У	—	—	379 376,79	1 371 245,17			

**2. Сведения о частях границ уточняемого земельного участка с кадастровым номером** 63:01:0415007:576 :

Обозначение части границ		Горизонтальное проложение (S), м	Описание прохождения части границ	Сведения о согласовании местоположения границ (согласовано/спорное)
от т.	до т.			
1	2	3	4	5
н91У	н3688У	5,84	—	согласовано
н3688У	н3687У	3,14		
н3687У	н94У	5,85		
н94У	н91У	3,14		

**3. Сведения о характеристиках уточняемого земельного участка с кадастровым номером** 63:01:0415007:576 :

№ п/п	Наименование характеристики земельного участка	Значение характеристики
1	2	3
1		

1	2	3
1.	Адрес земельного участка	Самарская область, городской округ Самара, внутригородской район Куйбышевский, город Самара, территория 0, земельный участок 6248
1.1.	Сведения о местоположении земельного участка (при отсутствии адреса) в структурированном в соответствии с федеральной информационной адресной системой виде	—
1.2.	Дополнительные сведения о местоположении земельного участка	—
2.	Площадь земельного участка $\pm$ величина погрешности определения (вычисления) площади ( $P \pm \Delta P$ ), м <sup>2</sup>	18 $\pm$ 1,00
3.	Формула, примененная для вычисления предельной погрешности определения площади земельного участка, с подставленными значениями и итоговые (вычисленные) значения	$3,5*0,10*\sqrt{(18)} = 1$
4.	Площадь земельного участка согласно сведениям Единого государственного реестра недвижимости (Ркад), м <sup>2</sup>	18,00
5.	Оценка расхождения P и Ркад ( $P - P_{кад}$ ), м <sup>2</sup>	0
6.	Предельный минимальный и максимальный размеры земельного участка (Рмин и Рмакс), м <sup>2</sup>	— —
7.	Вид (виды) разрешенного использования	Гараж
7.1.	Дополнительные сведения об использовании земельного участка	—
8.	Кадастровый или иной государственный учетный номер (инвентарный) здания, сооружения, объекта незавершенного строительства, расположенного на земельном участке	63:01:0415007:1963
9.	Сведения о земельных участках (землях общего пользования, территории общего пользования), посредством которых обеспечивается доступ	Земли (земельные участки) общего пользования
10.	Иные сведения	—
<b>4. Пояснения к сведениям об уточняемом земельном участке с кадастровым номером</b>		<b>63:01:0415007:576</b> :
1.	—	—

**1. Сведения о характерных точках границ уточняемого земельного участка с кадастровым номером** 63:01:0415007:573 :  
 Система координат МСК-63, зона 1 Зона № 1

Обозначение характерных точек границ	Координаты, м				Метод определения координат	Формулы, примененные для расчета средней квадратической погрешности определения координат характерных точек границ (Mt), с подставленными в такие формулы значениями и итоговые (вычисленные) значения Mt, м	Описание закрепления точки
	содержатся в Едином государственном реестре недвижимости		определены в результате выполнения комплексных кадастровых работ				
	X	Y	X	Y			
1	2	3	4	5	6	7	8
н3900У	—	—	379 456,62	1 371 272,74	Метод спутниковых геодезических измерений (определений)	$\sqrt{(0,06^2 + 0,08^2)} = 0,10$	—
н1394У	—	—	379 452,19	1 371 276,23			
н3396У	—	—	379 450,26	1 371 273,78			
н3673У	—	—	379 454,70	1 371 270,29			
н3900У	—	—	379 456,62	1 371 272,74			

**2. Сведения о частях границ уточняемого земельного участка с кадастровым номером** 63:01:0415007:573 :

Обозначение части границ		Горизонтальное проложение (S), м	Описание прохождения части границ	Сведения о согласовании местоположения границ (согласовано/спорное)
от т.	до т.			
1	2	3	4	5
н3900У	н1394У	5,64	—	согласовано
н1394У	н3396У	3,12		
н3396У	н3673У	5,65		
н3673У	н3900У	3,11		

**3. Сведения о характеристиках уточняемого земельного участка с кадастровым номером** 63:01:0415007:573 :

№ п/п	Наименование характеристики земельного участка	Значение характеристики
1	2	3
1	2	3

1	2	3
1.	Адрес земельного участка	Российская Федерация, Самарская область, Самара г, 0 тер, уч 6249
1.1.	Сведения о местоположении земельного участка (при отсутствии адреса) в структурированном в соответствии с федеральной информационной адресной системой виде	—
1.2.	Дополнительные сведения о местоположении земельного участка	—
2.	Площадь земельного участка ± величина погрешности определения (вычисления) площади ( $P \pm \Delta P$ ), м <sup>2</sup>	18 ± 1,00
3.	Формула, примененная для вычисления предельной погрешности определения площади земельного участка, с подставленными значениями и итоговые (вычисленные) значения	$3,5 * 0,10 * \sqrt{18} = 1$
4.	Площадь земельного участка согласно сведениям Единого государственного реестра недвижимости (Ркад), м <sup>2</sup>	18,00
5.	Оценка расхождения Р и Ркад ( $P - P_{кад}$ ), м <sup>2</sup>	0
6.	Предельный минимальный и максимальный размеры земельного участка (Рмин и Рмакс), м <sup>2</sup>	— —
7.	Вид (виды) разрешенного использования	Гараж
7.1.	Дополнительные сведения об использовании земельного участка	—
8.	Кадастровый или иной государственный учетный номер (инвентарный) здания, сооружения, объекта незавершенного строительства, расположенного на земельном участке	63:01:0415007:1127
9.	Сведения о земельных участках (землях общего пользования, территории общего пользования), посредством которых обеспечивается доступ	Земли (земельные участки) общего пользования
10.	Иные сведения	—
<b>4. Пояснения к сведениям об уточняемом земельном участке с кадастровым номером</b>		<b>63:01:0415007:573</b> :
1.	—	—

**1. Сведения о характерных точках границ уточняемого земельного участка с кадастровым номером** 63:01:0415007:560 :  
 Система координат МСК-63, зона 1 Зона № 1

Обозначение характерных точек границ	Координаты, м				Метод определения координат	Формулы, примененные для расчета средней квадратической погрешности определения координат характерных точек границ (Mt), с подставленными в такие формулы значениями и итоговые (вычисленные) значения Mt, м	Описание закрепления точки
	содержатся в Едином государственном реестре недвижимости		определены в результате выполнения комплексных кадастровых работ				
	X	Y	X	Y			
1	2	3	4	5	6	7	8
н1771У	—	—	379 486,74	1 371 246,88	Метод спутниковых геодезических измерений (определений)	$\sqrt{(0,06^2 + 0,08^2)} = 0,10$	—
н1768У	—	—	379 484,89	1 371 244,53			
1779	—	—	379 489,37	1 371 240,99			
н1769У	—	—	379 489,51	1 371 240,88			
н1772У	—	—	379 491,37	1 371 243,23			
н1771У	—	—	379 486,74	1 371 246,88			

**2. Сведения о частях границ уточняемого земельного участка с кадастровым номером** 63:01:0415007:560 :

Обозначение части границ		Горизонтальное проложение (S), м	Описание прохождения части границ	Сведения о согласовании местоположения границ (согласовано/спорное)
от т.	до т.			
1	2	3	4	5
н1771У	н1768У	2,99	—	согласовано
н1768У	1779	5,71		
1779	н1769У	0,18		
н1769У	н1772У	3,00		
н1772У	н1771У	5,90		

**3. Сведения о характеристиках уточняемого земельного участка с кадастровым номером** 63:01:0415007:560 :

№ п/п	Наименование характеристики земельного участка	Значение характеристики
1	2	3
1		

1	2	3
1.	Адрес земельного участка	Российская Федерация, Самарская область, Самара г, 0 тер, уч 6184
1.1.	Сведения о местоположении земельного участка (при отсутствии адреса) в структурированном в соответствии с федеральной информационной адресной системой виде	—
1.2.	Дополнительные сведения о местоположении земельного участка	—
2.	Площадь земельного участка ± величина погрешности определения (вычисления) площади ( $P \pm \Delta P$ ), м <sup>2</sup>	18 ± 1,00
3.	Формула, примененная для вычисления предельной погрешности определения площади земельного участка, с подставленными значениями и итоговые (вычисленные) значения	$3,5 * 0,10 * \sqrt{18} = 1$
4.	Площадь земельного участка согласно сведениям Единого государственного реестра недвижимости (Ркад), м <sup>2</sup>	18,00
5.	Оценка расхождения P и Ркад ( $P - P_{кад}$ ), м <sup>2</sup>	0
6.	Предельный минимальный и максимальный размеры земельного участка (Рмин и Рмакс), м <sup>2</sup>	— —
7.	Вид (виды) разрешенного использования	Гараж
7.1.	Дополнительные сведения об использовании земельного участка	—
8.	Кадастровый или иной государственный учетный номер (инвентарный) здания, сооружения, объекта незавершенного строительства, расположенного на земельном участке	63:01:0415007:1133
9.	Сведения о земельных участках (землях общего пользования, территории общего пользования), посредством которых обеспечивается доступ	Земли (земельные участки) общего пользования
10.	Иные сведения	—
<b>4. Пояснения к сведениям об уточняемом земельном участке с кадастровым номером</b>		<b>63:01:0415007:560</b> :
1.	—	—

**1. Сведения о характерных точках границ уточняемого земельного участка с кадастровым номером** 63:01:0415007:554 :  
 Система координат МСК-63, зона 1 Зона № 1

Обозначение характерных точек границ	Координаты, м				Метод определения координат	Формулы, примененные для расчета средней квадратической погрешности определения координат характерных точек границ (Mt), с подставленными в такие формулы значениями и итоговые (вычисленные) значения Mt, м	Описание закрепления точки
	содержатся в Едином государственном реестре недвижимости		определены в результате выполнения комплексных кадастровых работ				
	X	Y	X	Y			
1	2	3	4	5	6	7	8
224	—	—	379 136,35	1 371 465,96	Метод спутниковых геодезических измерений (определений)	$\sqrt{(0,06^2 + 0,08^2)} = 0,10$	—
709	—	—	379 135,72	1 371 469,99			
226	—	—	379 131,24	1 371 469,28			
227	—	—	379 131,87	1 371 465,26			
224	—	—	379 136,35	1 371 465,96			

**2. Сведения о частях границ уточняемого земельного участка с кадастровым номером** 63:01:0415007:554 :

Обозначение части границ		Горизонтальное проложение (S), м	Описание прохождения части границ	Сведения о согласовании местоположения границ (согласовано/спорное)
от т.	до т.			
1	2	3	4	5
224	709	4,08	—	согласовано
709	226	4,54		
226	227	4,07		
227	224	4,53		

**3. Сведения о характеристиках уточняемого земельного участка с кадастровым номером** 63:01:0415007:554 :

№ п/п	Наименование характеристики земельного участка	Значение характеристики
1	2	3
1	2	3

1	2	3
1.	Адрес земельного участка	Российская Федерация, Самарская область, Самара г, 0 тер, уч 6183
1.1.	Сведения о местоположении земельного участка (при отсутствии адреса) в структурированном в соответствии с федеральной информационной адресной системой виде	—
1.2.	Дополнительные сведения о местоположении земельного участка	—
2.	Площадь земельного участка ± величина погрешности определения (вычисления) площади ( $P \pm \Delta P$ ), м <sup>2</sup>	$0 \pm 0,00$
3.	Формула, примененная для вычисления предельной погрешности определения площади земельного участка, с подставленными значениями и итоговые (вычисленные) значения	$3,5*0,10*\sqrt{(0)} = 0$
4.	Площадь земельного участка согласно сведениям Единого государственного реестра недвижимости (Ркад), м <sup>2</sup>	18,00
5.	Оценка расхождения Р и Ркад ( $P - P_{кад}$ ), м <sup>2</sup>	18
6.	Предельный минимальный и максимальный размеры земельного участка (Рмин и Рмакс), м <sup>2</sup>	— —
7.	Вид (виды) разрешенного использования	Гараж
7.1.	Дополнительные сведения об использовании земельного участка	—
8.	Кадастровый или иной государственный учетный номер (инвентарный) здания, сооружения, объекта незавершенного строительства, расположенного на земельном участке	—
9.	Сведения о земельных участках (землях общего пользования, территории общего пользования), посредством которых обеспечивается доступ	Земли (земельные участки) общего пользования
10.	Иные сведения	—
<b>4. Пояснения к сведениям об уточняемом земельном участке с кадастровым номером</b>		<b>63:01:0415007:554</b> :
1.	—	—

**1. Сведения о характерных точках границ уточняемого земельного участка с кадастровым номером** 63:01:0415007:547 :  
 Система координат МСК-63, зона 1 Зона № 1

Обозначение характерных точек границ	Координаты, м				Метод определения координат	Формулы, примененные для расчета средней квадратической погрешности определения координат характерных точек границ (Mt), с подставленными в такие формулы значениями и итоговые (вычисленные) значения Mt, м	Описание закрепления точки
	содержатся в Едином государственном реестре недвижимости		определены в результате выполнения комплексных кадастровых работ				
	X	Y	X	Y			
1	2	3	4	5	6	7	8
н72У	—	—	379 409,36	1 371 243,94	Метод спутниковых геодезических измерений (определений)	$\sqrt{(0,06^2 + 0,08^2)} = 0,10$	—
н3884У	—	—	379 410,84	1 371 238,58			
н3838У	—	—	379 414,04	1 371 239,45			
н56У	—	—	379 412,54	1 371 244,82			
н72У	—	—	379 409,36	1 371 243,94			

**2. Сведения о частях границ уточняемого земельного участка с кадастровым номером** 63:01:0415007:547 :

Обозначение части границ		Горизонтальное проложение (S), м	Описание прохождения части границ	Сведения о согласовании местоположения границ (согласовано/спорное)
от т.	до т.			
1	2	3	4	5
н72У	н3884У	5,56	—	согласовано
н3884У	н3838У	3,32		
н3838У	н56У	5,58		
н56У	н72У	3,30		

**3. Сведения о характеристиках уточняемого земельного участка с кадастровым номером** 63:01:0415007:547 :

№ п/п	Наименование характеристики земельного участка	Значение характеристики
1	2	3
1	2	3

1	2	3
1.	Адрес земельного участка	Самарская область, городской округ Самара, внутригородской район Куйбышевский, город Самара, территория 0, земельный участок 6453
1.1.	Сведения о местоположении земельного участка (при отсутствии адреса) в структурированном в соответствии с федеральной информационной адресной системой виде	—
1.2.	Дополнительные сведения о местоположении земельного участка	—
2.	Площадь земельного участка $\pm$ величина погрешности определения (вычисления) площади ( $P \pm \Delta P$ ), м <sup>2</sup>	18 $\pm$ 1,00
3.	Формула, примененная для вычисления предельной погрешности определения площади земельного участка, с подставленными значениями и итоговые (вычисленные) значения	$3,5 * 0,10 * \sqrt{18} = 1$
4.	Площадь земельного участка согласно сведениям Единого государственного реестра недвижимости (Ркад), м <sup>2</sup>	18,00
5.	Оценка расхождения P и Ркад ( $P - P_{кад}$ ), м <sup>2</sup>	0
6.	Предельный минимальный и максимальный размеры земельного участка (Рмин и Рмакс), м <sup>2</sup>	— —
7.	Вид (виды) разрешенного использования	Гараж
7.1.	Дополнительные сведения об использовании земельного участка	—
8.	Кадастровый или иной государственный учетный номер (инвентарный) здания, сооружения, объекта незавершенного строительства, расположенного на земельном участке	63:01:0415007:1920
9.	Сведения о земельных участках (землях общего пользования, территории общего пользования), посредством которых обеспечивается доступ	Земли (земельные участки) общего пользования
10.	Иные сведения	—
<b>4. Пояснения к сведениям об уточняемом земельном участке с кадастровым номером</b>		<b>63:01:0415007:547</b> :
1.	—	—

**1. Сведения о характерных точках границ уточняемого земельного участка с кадастровым номером** 63:01:0415007:539 :  
 Система координат МСК-63, зона 1 Зона № 1

Обозначение характерных точек границ	Координаты, м				Метод определения координат	Формулы, примененные для расчета средней квадратической погрешности определения координат характерных точек границ (Mt), с подставленными в такие формулы значениями и итоговые (вычисленные) значения Mt, м	Описание закрепления точки
	содержатся в Едином государственном реестре недвижимости		определены в результате выполнения комплексных кадастровых работ				
	X	Y	X	Y			
1	2	3	4	5	6	7	8
н73У	—	—	379 425,26	1 371 248,35	Метод спутниковых геодезических измерений (определений)	$\sqrt{(0,06^2 + 0,08^2)} = 0,10$	—
н74У	—	—	379 426,77	1 371 242,94			
н75У	—	—	379 429,90	1 371 243,80			
н76У	—	—	379 428,40	1 371 249,22			
н73У	—	—	379 425,26	1 371 248,35			

**2. Сведения о частях границ уточняемого земельного участка с кадастровым номером** 63:01:0415007:539 :

Обозначение части границ		Горизонтальное проложение (S), м	Описание прохождения части границ	Сведения о согласовании местоположения границ (согласовано/спорное)
от т.	до т.			
1	2	3	4	5
н73У	н74У	5,62	—	согласовано
н74У	н75У	3,25		
н75У	н76У	5,62		
н76У	н73У	3,26		

**3. Сведения о характеристиках уточняемого земельного участка с кадастровым номером** 63:01:0415007:539 :

№ п/п	Наименование характеристики земельного участка	Значение характеристики
1	2	3
1	2	3

1	2	3
1.	Адрес земельного участка	Самарская область, городской округ Самара, внутригородской район Куйбышевский, город Самара, территория 0, земельный участок 6323
1.1.	Сведения о местоположении земельного участка (при отсутствии адреса) в структурированном в соответствии с федеральной информационной адресной системой виде	—
1.2.	Дополнительные сведения о местоположении земельного участка	—
2.	Площадь земельного участка $\pm$ величина погрешности определения (вычисления) площади ( $P \pm \Delta P$ ), м <sup>2</sup>	18 $\pm$ 1,00
3.	Формула, примененная для вычисления предельной погрешности определения площади земельного участка, с подставленными значениями и итоговые (вычисленные) значения	$3,5*0,10*\sqrt{(18)} = 1$
4.	Площадь земельного участка согласно сведениям Единого государственного реестра недвижимости (Ркад), м <sup>2</sup>	18,00
5.	Оценка расхождения Р и Ркад ( $P - P_{кад}$ ), м <sup>2</sup>	0
6.	Предельный минимальный и максимальный размеры земельного участка (Рмин и Рмакс), м <sup>2</sup>	— —
7.	Вид (виды) разрешенного использования	Гараж
7.1.	Дополнительные сведения об использовании земельного участка	—
8.	Кадастровый или иной государственный учетный номер (инвентарный) здания, сооружения, объекта незавершенного строительства, расположенного на земельном участке	63:01:0415007:1947
9.	Сведения о земельных участках (землях общего пользования, территории общего пользования), посредством которых обеспечивается доступ	Земли (земельные участки) общего пользования
10.	Иные сведения	—
<b>4. Пояснения к сведениям об уточняемом земельном участке с кадастровым номером</b>		<b>63:01:0415007:539</b> :
1.	—	—

**1. Сведения о характерных точках границ уточняемого земельного участка с кадастровым номером** 63:01:0415007:536 :  
 Система координат МСК-63, зона 1 Зона № 1

Обозначение характерных точек границ	Координаты, м				Метод определения координат	Формулы, примененные для расчета средней квадратической погрешности определения координат характерных точек границ (Mt), с подставленными в такие формулы значениями и итоговые (вычисленные) значения Mt, м	Описание закрепления точки
	содержатся в Едином государственном реестре недвижимости		определены в результате выполнения комплексных кадастровых работ				
	X	Y	X	Y			
1	2	3	4	5	6	7	8
н3842У	—	—	379 501,73	1 371 265,92	Метод спутниковых геодезических измерений (определений)	$\sqrt{(0,06^2 + 0,08^2)} = 0,10$	—
н3507У	—	—	379 499,87	1 371 263,56			
н1801У	—	—	379 504,52	1 371 259,90			
н3843У	—	—	379 506,38	1 371 262,26			
н3842У	—	—	379 501,73	1 371 265,92			

**2. Сведения о частях границ уточняемого земельного участка с кадастровым номером** 63:01:0415007:536 :

Обозначение части границ		Горизонтальное проложение (S), м	Описание прохождения части границ	Сведения о согласовании местоположения границ (согласовано/спорное)
от т.	до т.			
1	2	3	4	5
н3842У	н3507У	3,00	—	согласовано
н3507У	н1801У	5,92		
н1801У	н3843У	3,00		
н3843У	н3842У	5,92		

**3. Сведения о характеристиках уточняемого земельного участка с кадастровым номером** 63:01:0415007:536 :

№ п/п	Наименование характеристики земельного участка	Значение характеристики
1	2	3
1	2	3

1	2	3
1.	Адрес земельного участка	Самарская область, городской округ Самара, внутригородской район Куйбышевский, город Самара, территория 0, земельный участок 6447
1.1.	Сведения о местоположении земельного участка (при отсутствии адреса) в структурированном в соответствии с федеральной информационной адресной системой виде	—
1.2.	Дополнительные сведения о местоположении земельного участка	—
2.	Площадь земельного участка $\pm$ величина погрешности определения (вычисления) площади ( $P \pm \Delta P$ ), м <sup>2</sup>	18 $\pm$ 1,00
3.	Формула, примененная для вычисления предельной погрешности определения площади земельного участка, с подставленными значениями и итоговые (вычисленные) значения	$3,5 * 0,10 * \sqrt{18} = 1$
4.	Площадь земельного участка согласно сведениям Единого государственного реестра недвижимости (Ркад), м <sup>2</sup>	18,00
5.	Оценка расхождения Р и Ркад ( $P - P_{кад}$ ), м <sup>2</sup>	0
6.	Предельный минимальный и максимальный размеры земельного участка (Рмин и Рмакс), м <sup>2</sup>	— —
7.	Вид (виды) разрешенного использования	Гараж
7.1.	Дополнительные сведения об использовании земельного участка	—
8.	Кадастровый или иной государственный учетный номер (инвентарный) здания, сооружения, объекта незавершенного строительства, расположенного на земельном участке	63:01:0415007:1940
9.	Сведения о земельных участках (землях общего пользования, территории общего пользования), посредством которых обеспечивается доступ	Земли (земельные участки) общего пользования
10.	Иные сведения	—
<b>4. Пояснения к сведениям об уточняемом земельном участке с кадастровым номером</b>		<b>63:01:0415007:536</b> :
1.	—	—

**1. Сведения о характерных точках границ уточняемого земельного участка с кадастровым номером** 63:01:0415007:534 :  
 Система координат МСК-63, зона 1 Зона № 1

Обозначение характерных точек границ	Координаты, м				Метод определения координат	Формулы, примененные для расчета средней квадратической погрешности определения координат характерных точек границ (Mt), с подставленными в такие формулы значениями и итоговые (вычисленные) значения Mt, м	Описание закрепления точки
	содержатся в Едином государственном реестре недвижимости		определены в результате выполнения комплексных кадастровых работ				
	X	Y	X	Y			
1	2	3	4	5	6	7	8
н1945У	—	—	379 384,54	1 371 303,19	Метод спутниковых геодезических измерений (определений)	$\sqrt{(0,06^2 + 0,08^2)} = 0,10$	—
н1932У	—	—	379 386,25	1 371 297,26			
н3991У	—	—	379 389,10	1 371 298,08			
н3992У	—	—	379 387,37	1 371 304,02			
н1945У	—	—	379 384,54	1 371 303,19			

**2. Сведения о частях границ уточняемого земельного участка с кадастровым номером** 63:01:0415007:534 :

Обозначение части границ		Горизонтальное проложение (S), м	Описание прохождения части границ	Сведения о согласовании местоположения границ (согласовано/спорное)
от т.	до т.			
1	2	3	4	5
н1945У	н1932У	6,17	—	согласовано
н1932У	н3991У	2,97		
н3991У	н3992У	6,19		
н3992У	н1945У	2,95		

**3. Сведения о характеристиках уточняемого земельного участка с кадастровым номером** 63:01:0415007:534 :

№ п/п	Наименование характеристики земельного участка	Значение характеристики
1	2	3
1	2	3

1	2	3
1.	Адрес земельного участка	Российская Федерация, Самарская область, Самара г, 0 тер, уч 6455
1.1.	Сведения о местоположении земельного участка (при отсутствии адреса) в структурированном в соответствии с федеральной информационной адресной системой виде	—
1.2.	Дополнительные сведения о местоположении земельного участка	—
2.	Площадь земельного участка ± величина погрешности определения (вычисления) площади ( $P \pm \Delta P$ ), м <sup>2</sup>	18 ± 1,00
3.	Формула, примененная для вычисления предельной погрешности определения площади земельного участка, с подставленными значениями и итоговые (вычисленные) значения	$3,5 * 0,10 * \sqrt{18} = 1$
4.	Площадь земельного участка согласно сведениям Единого государственного реестра недвижимости (Ркад), м <sup>2</sup>	18,00
5.	Оценка расхождения Р и Ркад ( $P - P_{кад}$ ), м <sup>2</sup>	0
6.	Предельный минимальный и максимальный размеры земельного участка (Рмин и Рмакс), м <sup>2</sup>	— —
7.	Вид (виды) разрешенного использования	Гараж
7.1.	Дополнительные сведения об использовании земельного участка	—
8.	Кадастровый или иной государственный учетный номер (инвентарный) здания, сооружения, объекта незавершенного строительства, расположенного на земельном участке	—
9.	Сведения о земельных участках (землях общего пользования, территории общего пользования), посредством которых обеспечивается доступ	Земли (земельные участки) общего пользования
10.	Иные сведения	—
<b>4. Пояснения к сведениям об уточняемом земельном участке с кадастровым номером</b>		<b>63:01:0415007:534</b> :
1.	—	—

**1. Сведения о характерных точках границ уточняемого земельного участка с кадастровым номером** 63:01:0415007:532 :  
 Система координат МСК-63, зона 1 Зона № 1

Обозначение характерных точек границ	Координаты, м				Метод определения координат	Формулы, примененные для расчета средней квадратической погрешности определения координат характерных точек границ (Mt), с подставленными в такие формулы значениями и итоговые (вычисленные) значения Mt, м	Описание закрепления точки
	содержатся в Едином государственном реестре недвижимости		определены в результате выполнения комплексных кадастровых работ				
	X	Y	X	Y			
1	2	3	4	5	6	7	8
н3636У	—	—	379 445,89	1 371 291,36	Метод спутниковых геодезических измерений (определений)	$\sqrt{(0,06^2 + 0,08^2)} = 0,10$	—
н3635У	—	—	379 450,51	1 371 287,53			
н1424У	—	—	379 452,45	1 371 289,87			
н1461У	—	—	379 447,83	1 371 293,70			
н3636У	—	—	379 445,89	1 371 291,36			

**2. Сведения о частях границ уточняемого земельного участка с кадастровым номером** 63:01:0415007:532 :

Обозначение части границ		Горизонтальное проложение (S), м	Описание прохождения части границ	Сведения о согласовании местоположения границ (согласовано/спорное)
от т.	до т.			
1	2	3	4	5
н3636У	н3635У	6,00	—	согласовано
н3635У	н1424У	3,04		
н1424У	н1461У	6,00		
н1461У	н3636У	3,04		

**3. Сведения о характеристиках уточняемого земельного участка с кадастровым номером** 63:01:0415007:532 :

№ п/п	Наименование характеристики земельного участка	Значение характеристики
1	2	3
1	2	3

1	2	3
1.	Адрес земельного участка	Самарская область, городской округ Самара, внутригородской район Куйбышевский, город Самара, территория 0, земельный участок 6266
1.1.	Сведения о местоположении земельного участка (при отсутствии адреса) в структурированном в соответствии с федеральной информационной адресной системой виде	—
1.2.	Дополнительные сведения о местоположении земельного участка	—
2.	Площадь земельного участка $\pm$ величина погрешности определения (вычисления) площади ( $P \pm \Delta P$ ), м <sup>2</sup>	18 $\pm$ 1,00
3.	Формула, примененная для вычисления предельной погрешности определения площади земельного участка, с подставленными значениями и итоговые (вычисленные) значения	$3,5*0,10*\sqrt{18} = 1$
4.	Площадь земельного участка согласно сведениям Единого государственного реестра недвижимости (Ркад), м <sup>2</sup>	18,00
5.	Оценка расхождения P и Ркад ( $P - P_{кад}$ ), м <sup>2</sup>	0
6.	Предельный минимальный и максимальный размеры земельного участка (Рмин и Рмакс), м <sup>2</sup>	— —
7.	Вид (виды) разрешенного использования	Гараж
7.1.	Дополнительные сведения об использовании земельного участка	—
8.	Кадастровый или иной государственный учетный номер (инвентарный) здания, сооружения, объекта незавершенного строительства, расположенного на земельном участке	63:01:0415007:1971
9.	Сведения о земельных участках (землях общего пользования, территории общего пользования), посредством которых обеспечивается доступ	Земли (земельные участки) общего пользования
10.	Иные сведения	—
<b>4. Пояснения к сведениям об уточняемом земельном участке с кадастровым номером</b>		<b>63:01:0415007:532</b> :
1.		—

**1. Сведения о характерных точках границ уточняемого земельного участка с кадастровым номером** 63:01:0415007:531 :  
 Система координат МСК-63, зона 1 Зона № 1

Обозначение характерных точек границ	Координаты, м				Метод определения координат	Формулы, примененные для расчета средней квадратической погрешности определения координат характерных точек границ (Mt), с подставленными в такие формулы значениями и итоговые (вычисленные) значения Mt, м	Описание закрепления точки
	содержатся в Едином государственном реестре недвижимости		определены в результате выполнения комплексных кадастровых работ				
	X	Y	X	Y			
1	2	3	4	5	6	7	8
н56У	—	—	379 412,54	1 371 244,82	Метод спутниковых геодезических измерений (определений)	$\sqrt{(0,06^2 + 0,08^2)} = 0,10$	—
н3838У	—	—	379 414,04	1 371 239,45			
н3399У	—	—	379 417,20	1 371 240,32			
н59У	—	—	379 415,71	1 371 245,70			
н56У	—	—	379 412,54	1 371 244,82			

**2. Сведения о частях границ уточняемого земельного участка с кадастровым номером** 63:01:0415007:531 :

Обозначение части границ		Горизонтальное проложение (S), м	Описание прохождения части границ	Сведения о согласовании местоположения границ (согласовано/спорное)
от т.	до т.			
1	2	3	4	5
н56У	н3838У	5,58	—	согласовано
н3838У	н3399У	3,28		
н3399У	н59У	5,58		
н59У	н56У	3,29		

**3. Сведения о характеристиках уточняемого земельного участка с кадастровым номером** 63:01:0415007:531 :

№ п/п	Наименование характеристики земельного участка	Значение характеристики
1	2	3
1	2	3

1	2	3
1.	Адрес земельного участка	Российская Федерация, Самарская область, Самара г, 0 тер, уч 6308
1.1.	Сведения о местоположении земельного участка (при отсутствии адреса) в структурированном в соответствии с федеральной информационной адресной системой виде	—
1.2.	Дополнительные сведения о местоположении земельного участка	—
2.	Площадь земельного участка $\pm$ величина погрешности определения (вычисления) площади ( $P \pm \Delta P$ ), м <sup>2</sup>	$18 \pm 1,00$
3.	Формула, примененная для вычисления предельной погрешности определения площади земельного участка, с подставленными значениями и итоговые (вычисленные) значения	$3,5*0,10*\sqrt{18} = 1$
4.	Площадь земельного участка согласно сведениям Единого государственного реестра недвижимости (Ркад), м <sup>2</sup>	18,00
5.	Оценка расхождения P и Ркад ( $P - P_{кад}$ ), м <sup>2</sup>	0
6.	Предельный минимальный и максимальный размеры земельного участка ( $P_{мин}$ и $P_{макс}$ ), м <sup>2</sup>	— —
7.	Вид (виды) разрешенного использования	для строительства гаража
7.1.	Дополнительные сведения об использовании земельного участка	—
8.	Кадастровый или иной государственный учетный номер (инвентарный) здания, сооружения, объекта незавершенного строительства, расположенного на земельном участке	—
9.	Сведения о земельных участках (землях общего пользования, территории общего пользования), посредством которых обеспечивается доступ	Земли (земельные участки) общего пользования
10.	Иные сведения	—
<b>4. Пояснения к сведениям об уточняемом земельном участке с кадастровым номером</b>		<b>63:01:0415007:531</b> :
1.	—	—

**1. Сведения о характерных точках границ уточняемого земельного участка с кадастровым номером** 63:01:0415007:511 :  
 Система координат МСК-63, зона 1 Зона № 1

Обозначение характерных точек границ	Координаты, м				Метод определения координат	Формулы, примененные для расчета средней квадратической погрешности определения координат характерных точек границ (Mt), с подставленными в такие формулы значениями и итоговые (вычисленные) значения Mt, м	Описание закрепления точки
	содержатся в Едином государственном реестре недвижимости		определены в результате выполнения комплексных кадастровых работ				
	X	Y	X	Y			
1	2	3	4	5	6	7	8
н4146У	—	—	379 392,39	1 371 217,96	Метод спутниковых геодезических измерений (определений)	$\sqrt{(0,06^2 + 0,08^2)} = 0,10$	—
н4145У	—	—	379 394,00	1 371 212,11			
н4110О	—	—	379 396,92	1 371 212,92			
н4109О	—	—	379 395,31	1 371 218,77			
н4146У	—	—	379 392,39	1 371 217,96			

**2. Сведения о частях границ уточняемого земельного участка с кадастровым номером** 63:01:0415007:511 :

Обозначение части границ		Горизонтальное проложение (S), м	Описание прохождения части границ	Сведения о согласовании местоположения границ (согласовано/спорное)
от т.	до т.			
1	2	3	4	5
н4146У	н4145У	6,07	—	согласовано
н4145У	н4110О	3,03		
н4110О	н4109О	6,07		
н4109О	н4146У	3,03		

**3. Сведения о характеристиках уточняемого земельного участка с кадастровым номером** 63:01:0415007:511 :

№ п/п	Наименование характеристики земельного участка	Значение характеристики
1	2	3
1	2	3

1	2	3
1.	Адрес земельного участка	Самарская область, городской округ Самара, внутригородской район Куйбышевский, город Самара, территория 0, земельный участок 6374
1.1.	Сведения о местоположении земельного участка (при отсутствии адреса) в структурированном в соответствии с федеральной информационной адресной системой виде	—
1.2.	Дополнительные сведения о местоположении земельного участка	—
2.	Площадь земельного участка $\pm$ величина погрешности определения (вычисления) площади ( $P \pm \Delta P$ ), м <sup>2</sup>	18 $\pm$ 1,00
3.	Формула, примененная для вычисления предельной погрешности определения площади земельного участка, с подставленными значениями и итоговые (вычисленные) значения	$3,5 * 0,10 * \sqrt{18} = 1$
4.	Площадь земельного участка согласно сведениям Единого государственного реестра недвижимости (Ркад), м <sup>2</sup>	18,00
5.	Оценка расхождения P и Ркад ( $P - P_{кад}$ ), м <sup>2</sup>	0
6.	Предельный минимальный и максимальный размеры земельного участка (Рмин и Рмакс), м <sup>2</sup>	— —
7.	Вид (виды) разрешенного использования	Гараж
7.1.	Дополнительные сведения об использовании земельного участка	—
8.	Кадастровый или иной государственный учетный номер (инвентарный) здания, сооружения, объекта незавершенного строительства, расположенного на земельном участке	63:01:0415007:1115
9.	Сведения о земельных участках (землях общего пользования, территории общего пользования), посредством которых обеспечивается доступ	Земли (земельные участки) общего пользования
10.	Иные сведения	—
<b>4. Пояснения к сведениям об уточняемом земельном участке с кадастровым номером</b>		<b>63:01:0415007:511</b> :
1.	—	—

**1. Сведения о характерных точках границ уточняемого земельного участка с кадастровым номером** 63:01:0415007:506 :  
 Система координат МСК-63, зона 1 Зона № 1

Обозначение характерных точек границ	Координаты, м				Метод определения координат	Формулы, примененные для расчета средней квадратической погрешности определения координат характерных точек границ (Mt), с подставленными в такие формулы значениями и итоговые (вычисленные) значения Mt, м	Описание закрепления точки
	содержатся в Едином государственном реестре недвижимости		определены в результате выполнения комплексных кадастровых работ				
	X	Y	X	Y			
1	2	3	4	5	6	7	8
177	—	—	379 122,92	1 371 511,87	Метод спутниковых геодезических измерений (определений)	$\sqrt{(0,06^2 + 0,08^2)} = 0,10$	—
178	—	—	379 128,50	1 371 512,77			
179	—	—	379 127,90	1 371 516,26			
180	—	—	379 122,37	1 371 515,29			
177	—	—	379 122,92	1 371 511,87			

**2. Сведения о частях границ уточняемого земельного участка с кадастровым номером** 63:01:0415007:506 :

Обозначение части границ		Горизонтальное проложение (S), м	Описание прохождения части границ	Сведения о согласовании местоположения границ (согласовано/спорное)
от т.	до т.			
1	2	3	4	5
177	178	5,65	—	согласовано
178	179	3,54		
179	180	5,61		
180	177	3,46		

**3. Сведения о характеристиках уточняемого земельного участка с кадастровым номером** 63:01:0415007:506 :

№ п/п	Наименование характеристики земельного участка	Значение характеристики
1	2	3

1	2	3
1.	Адрес земельного участка	Российская Федерация, Самарская область, Самара г, 0 тер, уч 6302
1.1.	Сведения о местоположении земельного участка (при отсутствии адреса) в структурированном в соответствии с федеральной информационной адресной системой виде	—
1.2.	Дополнительные сведения о местоположении земельного участка	—
2.	Площадь земельного участка ± величина погрешности определения (вычисления) площади ( $P \pm \Delta P$ ), м <sup>2</sup>	$0 \pm 0,00$
3.	Формула, примененная для вычисления предельной погрешности определения площади земельного участка, с подставленными значениями и итоговые (вычисленные) значения	$3,5*0,10*\sqrt{(0)} = 0$
4.	Площадь земельного участка согласно сведениям Единого государственного реестра недвижимости (Ркад), м <sup>2</sup>	18,00
5.	Оценка расхождения Р и Ркад ( $P - P_{кад}$ ), м <sup>2</sup>	18
6.	Предельный минимальный и максимальный размеры земельного участка (Рмин и Рмакс), м <sup>2</sup>	— —
7.	Вид (виды) разрешенного использования	Гараж
7.1.	Дополнительные сведения об использовании земельного участка	—
8.	Кадастровый или иной государственный учетный номер (инвентарный) здания, сооружения, объекта незавершенного строительства, расположенного на земельном участке	—
9.	Сведения о земельных участках (землях общего пользования, территории общего пользования), посредством которых обеспечивается доступ	Земли (земельные участки) общего пользования
10.	Иные сведения	—
<b>4. Пояснения к сведениям об уточняемом земельном участке с кадастровым номером</b>		<b>63:01:0415007:506</b> :
1.	—	—

**1. Сведения о характерных точках границ уточняемого земельного участка с кадастровым номером** 63:01:0415007:500 :  
 Система координат МСК-63, зона 1 Зона № 1

Обозначение характерных точек границ	Координаты, м				Метод определения координат	Формулы, примененные для расчета средней квадратической погрешности определения координат характерных точек границ (Mt), с подставленными в такие формулы значениями и итоговые (вычисленные) значения Mt, м	Описание закрепления точки
	содержатся в Едином государственном реестре недвижимости		определены в результате выполнения комплексных кадастровых работ				
	X	Y	X	Y			
1	2	3	4	5	6	7	8
149	—	—	379 125,65	1 371 561,78	Метод спутниковых геодезических измерений (определений)	$\sqrt{(0,06^2 + 0,08^2)} = 0,10$	—
150	—	—	379 120,61	1 371 561,06			
151	—	—	379 121,11	1 371 557,47			
152	—	—	379 126,15	1 371 558,18			
149	—	—	379 125,65	1 371 561,78			

**2. Сведения о частях границ уточняемого земельного участка с кадастровым номером** 63:01:0415007:500 :

Обозначение части границ		Горизонтальное проложение (S), м	Описание прохождения части границ	Сведения о согласовании местоположения границ (согласовано/спорное)
от т.	до т.			
1	2	3	4	5
149	150	5,09	—	согласовано
150	151	3,62		
151	152	5,09		
152	149	3,63		

**3. Сведения о характеристиках уточняемого земельного участка с кадастровым номером** 63:01:0415007:500 :

№ п/п	Наименование характеристики земельного участка	Значение характеристики
1	2	3
1	2	3

1	2	3
1.	Адрес земельного участка	—
1.1.	Сведения о местоположении земельного участка (при отсутствии адреса) в структурированном в соответствии с федеральной информационной адресной системой виде	Российская Федерация, Самарская область, Самара г, Куйбышевский р-н, Хасановская ул
1.2.	Дополнительные сведения о местоположении земельного участка	—
2.	Площадь земельного участка ± величина погрешности определения (вычисления) площади ( $P \pm \Delta P$ ), м <sup>2</sup>	$0 \pm 0,00$
3.	Формула, примененная для вычисления предельной погрешности определения площади земельного участка, с подставленными значениями и итоговые (вычисленные) значения	$3,5*0,10*\sqrt{(0)} = 0$
4.	Площадь земельного участка согласно сведениям Единого государственного реестра недвижимости (Ркад), м <sup>2</sup>	18,00
5.	Оценка расхождения Р и Ркад ( $P - P_{кад}$ ), м <sup>2</sup>	18
6.	Предельный минимальный и максимальный размеры земельного участка (Рмин и Рмакс), м <sup>2</sup>	— —
7.	Вид (виды) разрешенного использования	Гараж
7.1.	Дополнительные сведения об использовании земельного участка	—
8.	Кадастровый или иной государственный учетный номер (инвентарный) здания, сооружения, объекта незавершенного строительства, расположенного на земельном участке	—
9.	Сведения о земельных участках (землях общего пользования, территории общего пользования), посредством которых обеспечивается доступ	Земли (земельные участки) общего пользования
10.	Иные сведения	—
<b>4. Пояснения к сведениям об уточняемом земельном участке с кадастровым номером</b>		<b>63:01:0415007:500</b> :
1.	—	—

### Сведения об образуемых земельных участках

**1. Сведения о характерных точках границ образуемого земельного участка** \_\_\_\_\_ :

\_\_\_\_\_ обозначение земельного участка

Система координат \_\_\_\_\_

Зона № \_\_\_\_\_

Обозначение характерных точек границ	Координаты, м		Метод определения координат	Формулы, примененные для расчета средней квадратической погрешности определения координат характерных точек границ (Mt), с подставленными в такие формулы значениями и итоговые (вычисленные) значения Mt, м	Описание закрепления точки
	X	Y			
1	2	3	4	5	6

**2. Сведения о частях границ образуемого земельного участка** \_\_\_\_\_ :

\_\_\_\_\_ обозначение земельного участка

Обозначение части границ		Горизонтальное проложение (S), м	Описание прохождения части границ	Сведения о согласовании местоположения границ (согласовано/спорное)
от т.	до т.			
1	2	3	4	5

**3. Сведения о характеристиках образуемого земельного участка** \_\_\_\_\_ :

\_\_\_\_\_ обозначение земельного участка

№ п/п	Наименование характеристики земельного участка	Значение характеристики
1	2	3
1.	Адрес земельного участка	
1.1.	Сведения о местоположении земельного участка (при отсутствии адреса) в структурированном в соответствии с федеральной информационной адресной системой виде	
1.2.	Дополнительные сведения о местоположении земельного участка	
2.	Категория земель	
3.	Вид (виды) разрешенного использования	
3.1.	Дополнительные сведения об использовании земельного участка	
4.	Реестровый номер границ территориальной зоны или в случае отсутствия такого реестрового номера ее индивидуальное обозначение (вид, тип, номер, индекс)	
5.	Площадь земельного участка ± величина погрешности определения (вычисления) площади ( $P \pm \Delta P$ ), м <sup>2</sup>	

1	2	3
6.	Формула, примененная для вычисления предельной погрешности определения площади земельного участка, с подставленными значениями и итоговые (вычисленные) значения	
7.	Предельный минимальный и максимальный размеры земельного участка (Рмин) и (Рмакс), м <sup>2</sup>	
8.	Кадастровый или иной государственный учетный номер (инвентарный) объекта недвижимости, расположенного на образуемом земельном участке	
9.	Кадастровые номера исходных земельных участков	
9.1.	Кадастровый номер входящего в состав земельного участка, представляющего собой единое землепользование (номер контура многоконтурного земельного участка), преобразование которого осуществляется	
9.2.	Кадастровые номера земельных участков, исключаемых из состава измененного (исходного) земельного участка, представляющего собой единое землепользование	
9.3.	Кадастровый или иной государственный учетный номер (инвентарный) объекта недвижимости, расположенного на измененном земельном участке	
10.	Условный номер земельного участка	
11.	Учетный номер проекта межевания территории	
12.	Дополнительные сведения об образовании земельного участка	
13.	Сведения о земельных участках (землях общего пользования, территории общего пользования), посредством которых обеспечивается доступ	
14.	Иные сведения	
<b>4. Пояснения к сведениям об образуемом земельном участке</b> _____ : обозначение земельного участка		
1.		

**Сведения об уточняемых земельных участках, необходимые для исправления реестровых ошибок в сведениях о местоположении их границ**

**1. Сведения о характерных точках границ уточняемого земельного участка с кадастровым номером** 63:01:0415007:541 :

Система координат МСК-63, зона 1 Зона № 1

Обозначение характерных точек границ	Координаты, м				Метод определения координат	Формулы, примененные для расчета средней квадратической погрешности определения координат характерных точек границ (Mt), с подставленными в такие формулы значениями и итоговые (вычисленные) значения Mt, м	Описание закрепления точки
	содержатся в Едином государственном реестре недвижимости		определены в результате выполнения комплексных кадастровых работ				
	X	Y	X	Y			
1	2	3	4	5	6	7	8
185	379 118,49	1 371 539,36	—	—	Метод спутниковых геодезических измерений (определений)	0,30	Временный межевой знак
186	379 119,08	1 371 535,91	—	—			
187	379 124,65	1 371 536,84	—	—			
188	379 124,07	1 371 540,29	—	—			
189	—	—	379 403,64	1 371 252,61			
190	—	—	379 402,19	1 371 258,29	Метод спутниковых геодезических измерений (определений)	$\sqrt{(0,06^2 + 0,08^2)} = 0,10$	—
191	—	—	379 398,82	1 371 257,33			
192	—	—	379 400,25	1 371 251,75			
185	379 118,49	1 371 539,36	—	—		0,30	Временный межевой знак

**2. Сведения о частях границ уточняемого земельного участка с кадастровым номером** 63:01:0415007:541 :

Обозначение части границ		Горизонтальное проложение (S), м	Описание прохождения части границ	Сведения о согласовании местоположения границ (согласовано/спорное)
от т.	до т.			
1	2	3	4	5
189	190	5,86	—	согласовано

1	2	3	4	5
190	191	3,50	—	согласовано
191	192	5,76		
192	189	3,50		

**3. Сведения о характеристиках уточняемого земельного участка с кадастровым номером** 63:01:0415007:541 :

№ п/п	Наименование характеристики	Значение характеристики
1	2	3
1.	Адрес земельного участка	Российская Федерация, Самарская область, Самара г, 0 тер, уч 6458
1.1.	Сведения о местоположении земельного участка (при отсутствии адреса) в структурированном в соответствии с федеральной информационной адресной системой виде	—
1.2.	Дополнительные сведения о местоположении земельного участка	—
2.	Площадь земельного участка ± величина погрешности определения (вычисления) площади ( $P \pm \Delta P$ ), м <sup>2</sup>	0 ± 0,00
3.	Формула, примененная для вычисления предельной погрешности определения площади земельного участка, с подставленными значениями и итоговые (вычисленные) значения	$3,5*0,10*\sqrt{(0)} = 0$
4.	Площадь земельного участка согласно сведениям Единого государственного реестра недвижимости (Ркад), м <sup>2</sup>	20,00
5.	Оценка расхождения Р и Ркад ( $P - P_{кад}$ ), м <sup>2</sup>	20
6.	Предельный минимальный и максимальный размеры земельного участка (Рмин и Рмакс), м <sup>2</sup>	— —
7.	Кадастровый или иной государственный учетный номер (инвентарный) здания, сооружения, объекта незавершенного строительства, расположенного на земельном участке	—
8.	Вид (виды) разрешенного использования	для гаражного строительства
8.1.	Дополнительные сведения об использовании земельного участка	—
9.	Сведения о земельных участках (землях общего пользования, территории общего пользования), посредством которых обеспечивается доступ	Земли (земельные участки) общего пользования
10.	Иные сведения	—

**4. Пояснения к сведениям об уточняемом земельном участке с кадастровым номером** 63:01:0415007:541 :

1.	—
----	---

**1. Сведения о характерных точках границ уточняемого земельного участка с кадастровым номером** 63:01:0415007:1995 :  
 Система координат МСК-63, зона 1 Зона № 1

Обозначение характерных точек границ	Координаты, м				Метод определения координат	Формулы, примененные для расчета средней квадратической погрешности определения координат характерных точек границ (Mt), с подставленными в такие формулы значениями и итоговые (вычисленные) значения Mt, м	Описание закрепления точки
	содержатся в Едином государственном реестре недвижимости		определены в результате выполнения комплексных кадастровых работ				
	X	Y	X	Y			
1	2	3	4	5	6	7	8
1	379 127,73	1 371 483,11	—	—	Метод спутниковых геодезических измерений (определений)	0,10	—
2	379 133,86	1 371 484,15	—	—			
3	379 133,23	1 371 487,89	—	—			
4	379 127,10	1 371 486,85	—	—			
197	—	—	379 133,35	1 371 484,74		$\sqrt{(0,06^2 + 0,08^2)} = 0,10$	
198	—	—	379 132,71	1 371 488,40			
199	—	—	379 126,39	1 371 487,31			
200	—	—	379 127,01	1 371 483,71			
1	379 127,73	1 371 483,11	—	—		0,10	

**2. Сведения о частях границ уточняемого земельного участка с кадастровым номером** 63:01:0415007:1995 :

Обозначение части границ		Горизонтальное проложение (S), м	Описание прохождения части границ	Сведения о согласовании местоположения границ (согласовано/спорное)
от т.	до т.			
1	2	3	4	5
197	198	3,72	—	согласовано
198	199	6,41		

1	2	3	4	5
199	200	3,65	—	согласовано
200	197	6,42	—	

**3. Сведения о характеристиках уточняемого земельного участка с кадастровым номером** 63:01:0415007:1995 :

№ п/п	Наименование характеристики	Значение характеристики
1	2	3
1.	Адрес земельного участка	Российская Федерация, Самарская область, городской округ Самара, внутригородской район Куйбышевский, город Самара, территория 0, земельный участок 6281
1.1.	Сведения о местоположении земельного участка (при отсутствии адреса) в структурированном в соответствии с федеральной информационной адресной системой виде	—
1.2.	Дополнительные сведения о местоположении земельного участка	—
2.	Площадь земельного участка ± величина погрешности определения (вычисления) площади ( $P \pm \Delta P$ ), м <sup>2</sup>	$0 \pm 0,00$
3.	Формула, примененная для вычисления предельной погрешности определения площади земельного участка, с подставленными значениями и итоговые (вычисленные) значения	$3,5 * 0,10 * \sqrt{(0)} = 0$
4.	Площадь земельного участка согласно сведениям Единого государственного реестра недвижимости (Ркад), м <sup>2</sup>	24,00
5.	Оценка расхождения Р и Ркад ( $P - P_{кад}$ ), м <sup>2</sup>	24
6.	Предельный минимальный и максимальный размеры земельного участка (Рмин и Рмакс), м <sup>2</sup>	— —
7.	Кадастровый или иной государственный учетный номер (инвентарный) здания, сооружения, объекта незавершенного строительства, расположенного на земельном участке	—
8.	Вид (виды) разрешенного использования	для строительства индивидуальных гаражей
8.1.	Дополнительные сведения об использовании земельного участка	—
9.	Сведения о земельных участках (землях общего пользования, территории общего пользования), посредством которых обеспечивается доступ	Земли (земельные участки) общего пользования
10.	Иные сведения	—

**4. Пояснения к сведениям об уточняемом земельном участке с кадастровым номером** 63:01:0415007:1995 :

1.	—
----	---

**1. Сведения о характерных точках границ уточняемого земельного участка с кадастровым номером** 63:01:0415007:1649 :  
 Система координат МСК-63, зона 1 Зона № 1

Обозначение характерных точек границ	Координаты, м				Метод определения координат	Формулы, примененные для расчета средней квадратической погрешности определения координат характерных точек границ (Mt), с подставленными в такие формулы значениями и итоговые (вычисленные) значения Mt, м	Описание закрепления точки	
	содержатся в Едином государственном реестре недвижимости		определены в результате выполнения комплексных кадастровых работ					
	X	Y	X	Y				
1	2	3	4	5	6	7	8	
232	379 167,48	1 371 319,15	—	—	Метод спутниковых геодезических измерений (определений)	0,10	Закрепление отсутствует	
233	379 166,87	1 371 322,80	—	—				
234	379 160,80	1 371 321,77	—	—				
235	379 161,42	1 371 318,12	—	—				
270	—	—	379 160,35	1 371 322,69		$\sqrt{(0,06^2 + 0,08^2)} = 0,10$		
237	—	—	379 160,91	1 371 319,10				
238	—	—	379 167,15	1 371 320,05				
239	—	—	379 166,61	1 371 323,59				
232	379 167,48	1 371 319,15	—	—		0,10		Закрепление отсутствует

**2. Сведения о частях границ уточняемого земельного участка с кадастровым номером** 63:01:0415007:1649 :

Обозначение части границ		Горизонтальное проложение (S), м	Описание прохождения части границ	Сведения о согласовании местоположения границ (согласовано/спорное)
от т.	до т.			
1	2	3	4	5
270	237	3,63	—	согласовано
237	238	6,31		

1	2	3	4	5
238	239	3,58	—	согласовано
239	270	6,32		

**3. Сведения о характеристиках уточняемого земельного участка с кадастровым номером** 63:01:0415007:1649 :

№ п/п	Наименование характеристики	Значение характеристики
1	2	3
1.	Адрес земельного участка	Российская Федерация, Самарская область, городской округ Самара, внутригородской район Куйбышевский, город Самара, территория 0, земельный участок 6494
1.1.	Сведения о местоположении земельного участка (при отсутствии адреса) в структурированном в соответствии с федеральной информационной адресной системой виде	—
1.2.	Дополнительные сведения о местоположении земельного участка	—
2.	Площадь земельного участка ± величина погрешности определения (вычисления) площади ( $P \pm \Delta P$ ), м <sup>2</sup>	$0 \pm 0,00$
3.	Формула, примененная для вычисления предельной погрешности определения площади земельного участка, с подставленными значениями и итоговые (вычисленные) значения	$3,5*0,10*\sqrt{(0)} = 0$
4.	Площадь земельного участка согласно сведениям Единого государственного реестра недвижимости (Ркад), м <sup>2</sup>	23,00
5.	Оценка расхождения Р и Ркад ( $P - P_{кад}$ ), м <sup>2</sup>	23
6.	Предельный минимальный и максимальный размеры земельного участка (Рмин и Рмакс), м <sup>2</sup>	— —
7.	Кадастровый или иной государственный учетный номер (инвентарный) здания, сооружения, объекта незавершенного строительства, расположенного на земельном участке	—
8.	Вид (виды) разрешенного использования	занимаемого капитальным гаражом
8.1.	Дополнительные сведения об использовании земельного участка	—
9.	Сведения о земельных участках (землях общего пользования, территории общего пользования), посредством которых обеспечивается доступ	Земли (земельные участки) общего пользования
10.	Иные сведения	—

**4. Пояснения к сведениям об уточняемом земельном участке с кадастровым номером** 63:01:0415007:1649 :

1.	—
----	---

**1. Сведения о характерных точках границ уточняемого земельного участка с кадастровым номером** 63:01:0415007:1629 :  
 Система координат МСК-63, зона 1 Зона № 1

Обозначение характерных точек границ	Координаты, м				Метод определения координат	Формулы, примененные для расчета средней квадратической погрешности определения координат характерных точек границ (Mt), с подставленными в такие формулы значениями и итоговые (вычисленные) значения Mt, м	Описание закрепления точки
	содержатся в Едином государственном реестре недвижимости		определены в результате выполнения комплексных кадастровых работ				
	X	Y	X	Y			
1	2	3	4	5	6	7	8
240	379 165,44	1 371 331,25	—	—	Метод спутниковых геодезических измерений (определений)	—	—
241	379 164,93	1 371 334,86	—	—			
242	379 158,90	1 371 333,99	—	—			
243	379 159,42	1 371 330,38	—	—			
244	—	—	379 158,49	1 371 336,53			
245	—	—	379 159,04	1 371 333,01			
246	—	—	379 164,71	1 371 333,94			
247	—	—	379 164,12	1 371 337,46			
240	379 165,44	1 371 331,25	—	—			

**2. Сведения о частях границ уточняемого земельного участка с кадастровым номером** 63:01:0415007:1629 :

Обозначение части границ		Горизонтальное проложение (S), м	Описание прохождения части границ	Сведения о согласовании местоположения границ (согласовано/спорное)
от т.	до т.			
1	2	3	4	5
244	245	3,56	—	согласовано
245	246	5,75		

1	2	3	4	5
246	247	3,57	—	согласовано
247	244	5,71		

**3. Сведения о характеристиках уточняемого земельного участка с кадастровым номером** 63:01:0415007:1629 :

№ п/п	Наименование характеристики	Значение характеристики
1	2	3
1.	Адрес земельного участка	Российская Федерация, Самарская область, городской округ Самара, внутригородской район Куйбышевский, город Самара, территория 0, земельный участок 6478
1.1.	Сведения о местоположении земельного участка (при отсутствии адреса) в структурированном в соответствии с федеральной информационной адресной системой виде	—
1.2.	Дополнительные сведения о местоположении земельного участка	—
2.	Площадь земельного участка ± величина погрешности определения (вычисления) площади ( $P \pm \Delta P$ ), м <sup>2</sup>	$0 \pm 0,00$
3.	Формула, примененная для вычисления предельной погрешности определения площади земельного участка, с подставленными значениями и итоговые (вычисленные) значения	$3,5*0,10*\sqrt{(0)} = 0$
4.	Площадь земельного участка согласно сведениям Единого государственного реестра недвижимости (Ркад), м <sup>2</sup>	22,00
5.	Оценка расхождения Р и Ркад ( $P - P_{кад}$ ), м <sup>2</sup>	22
6.	Предельный минимальный и максимальный размеры земельного участка (Рмин и Рмакс), м <sup>2</sup>	— —
7.	Кадастровый или иной государственный учетный номер (инвентарный) здания, сооружения, объекта незавершенного строительства, расположенного на земельном участке	—
8.	Вид (виды) разрешенного использования	Занимаемый индивидуальным гаражом
8.1.	Дополнительные сведения об использовании земельного участка	—
9.	Сведения о земельных участках (землях общего пользования, территории общего пользования), посредством которых обеспечивается доступ	Земли (земельные участки) общего пользования
10.	Иные сведения	—

**4. Пояснения к сведениям об уточняемом земельном участке с кадастровым номером** 63:01:0415007:1629 :

1.	—
----	---

**1. Сведения о характерных точках границ уточняемого земельного участка с кадастровым номером** 63:01:0415007:751 :  
 Система координат МСК-63, зона 1 Зона № 1

Обозначение характерных точек границ	Координаты, м				Метод определения координат	Формулы, примененные для расчета средней квадратической погрешности определения координат характерных точек границ (Mt), с подставленными в такие формулы значениями и итоговые (вычисленные) значения Mt, м	Описание закрепления точки
	содержатся в Едином государственном реестре недвижимости		определены в результате выполнения комплексных кадастровых работ				
	X	Y	X	Y			
1	2	3	4	5	6	7	8
256	379 151,54	1 371 378,72	—	—	Метод спутниковых геодезических измерений (определений)	0,10	Временный межевой знак
257	379 156,68	1 371 379,59	—	—			
258	379 156,03	1 371 383,07	—	—			
259	379 151,00	1 371 382,31	—	—			
252	—	—	379 156,09	1 371 347,82	Метод спутниковых геодезических измерений (определений)	$\sqrt{(0,06^2 + 0,08^2)} = 0,10$	—
253	—	—	379 155,58	1 371 351,16			
646	—	—	379 150,19	1 371 350,38			
645	—	—	379 150,67	1 371 347,03			
256	379 151,54	1 371 378,72	—	—		0,10	Временный межевой знак

**2. Сведения о частях границ уточняемого земельного участка с кадастровым номером** 63:01:0415007:751 :

Обозначение части границ		Горизонтальное проложение (S), м	Описание прохождения части границ	Сведения о согласовании местоположения границ (согласовано/спорное)
от т.	до т.			
1	2	3	4	5
252	253	3,38	—	согласовано
253	646	5,45		

1	2	3	4	5
646	645	3,38	—	согласовано
645	252	5,48	—	

**3. Сведения о характеристиках уточняемого земельного участка с кадастровым номером** 63:01:0415007:751 :

№ п/п	Наименование характеристики	Значение характеристики
1	2	3
1.	Адрес земельного участка	Российская Федерация, Самарская область, Самара г, 0 тер, уч 6007
1.1.	Сведения о местоположении земельного участка (при отсутствии адреса) в структурированном в соответствии с федеральной информационной адресной системой виде	—
1.2.	Дополнительные сведения о местоположении земельного участка	—
2.	Площадь земельного участка ± величина погрешности определения (вычисления) площади ( $P \pm \Delta P$ ), м <sup>2</sup>	0 ± 0,00
3.	Формула, примененная для вычисления предельной погрешности определения площади земельного участка, с подставленными значениями и итоговые (вычисленные) значения	$3,5 * 0,10 * \sqrt{(0)} = 0$
4.	Площадь земельного участка согласно сведениям Единого государственного реестра недвижимости (Ркад), м <sup>2</sup>	18,00
5.	Оценка расхождения Р и Ркад ( $P - P_{кад}$ ), м <sup>2</sup>	18
6.	Предельный минимальный и максимальный размеры земельного участка (Рмин и Рмакс), м <sup>2</sup>	— —
7.	Кадастровый или иной государственный учетный номер (инвентарный) здания, сооружения, объекта незавершенного строительства, расположенного на земельном участке	—
8.	Вид (виды) разрешенного использования	для строительства индивидуальных гаражей
8.1.	Дополнительные сведения об использовании земельного участка	—
9.	Сведения о земельных участках (землях общего пользования, территории общего пользования), посредством которых обеспечивается доступ	Земли (земельные участки) общего пользования
10.	Иные сведения	—

**4. Пояснения к сведениям об уточняемом земельном участке с кадастровым номером** 63:01:0415007:751 :

1.	—
----	---

**1. Сведения о характерных точках границ уточняемого земельного участка с кадастровым номером** 63:01:0415007:1969 :  
 Система координат МСК-63, зона 1 Зона № 1

Обозначение характерных точек границ	Координаты, м				Метод определения координат	Формулы, примененные для расчета средней квадратической погрешности определения координат характерных точек границ (Mt), с подставленными в такие формулы значениями и итоговые (вычисленные) значения Mt, м	Описание закрепления точки
	содержатся в Едином государственном реестре недвижимости		определены в результате выполнения комплексных кадастровых работ				
	X	Y	X	Y			
1	2	3	4	5	6	7	8
1	379 158,57	1 371 369,43	—	—	Метод спутниковых геодезических измерений (определений)	0,10	—
2	379 158,02	1 371 372,73	—	—			
3	379 152,83	1 371 371,81	—	—			
4	379 153,32	1 371 368,51	—	—			
248	—	—	379 154,39	1 371 358,87		$\sqrt{(0,06^2 + 0,08^2)} = 0,10$	
249	—	—	379 153,88	1 371 362,16			
250	—	—	379 148,42	1 371 361,33			
251	—	—	379 148,91	1 371 358,04			
1	379 158,57	1 371 369,43	—	—		0,10	

**2. Сведения о частях границ уточняемого земельного участка с кадастровым номером** 63:01:0415007:1969 :

Обозначение части границ		Горизонтальное проложение (S), м	Описание прохождения части границ	Сведения о согласовании местоположения границ (согласовано/спорное)
от т.	до т.			
1	2	3	4	5
248	249	3,33	—	согласовано
249	250	5,52		

1	2	3	4	5
250	251	3,33	—	согласовано
251	248	5,54	—	

**3. Сведения о характеристиках уточняемого земельного участка с кадастровым номером** 63:01:0415007:1969 :

№ п/п	Наименование характеристики	Значение характеристики
1	2	3
1.	Адрес земельного участка	Российская Федерация, Самарская область, городской округ Самара, внутригородской район Куйбышевский, город Самара, территория 0, земельный участок 6303
1.1.	Сведения о местоположении земельного участка (при отсутствии адреса) в структурированном в соответствии с федеральной информационной адресной системой виде	—
1.2.	Дополнительные сведения о местоположении земельного участка	—
2.	Площадь земельного участка ± величина погрешности определения (вычисления) площади ( $P \pm \Delta P$ ), м <sup>2</sup>	$0 \pm 0,00$
3.	Формула, примененная для вычисления предельной погрешности определения площади земельного участка, с подставленными значениями и итоговые (вычисленные) значения	$3,5 * 0,10 * \sqrt{(0)} = 0$
4.	Площадь земельного участка согласно сведениям Единого государственного реестра недвижимости (Ркад), м <sup>2</sup>	18,00
5.	Оценка расхождения Р и Ркад ( $P - P_{кад}$ ), м <sup>2</sup>	18
6.	Предельный минимальный и максимальный размеры земельного участка (Рмин и Рмакс), м <sup>2</sup>	— —
7.	Кадастровый или иной государственный учетный номер (инвентарный) здания, сооружения, объекта незавершенного строительства, расположенного на земельном участке	—
8.	Вид (виды) разрешенного использования	под индивидуальный гараж
8.1.	Дополнительные сведения об использовании земельного участка	—
9.	Сведения о земельных участках (землях общего пользования, территории общего пользования), посредством которых обеспечивается доступ	Земли (земельные участки) общего пользования
10.	Иные сведения	—

**4. Пояснения к сведениям об уточняемом земельном участке с кадастровым номером** 63:01:0415007:1969 :

1.	—
----	---

**1. Сведения о характерных точках границ уточняемого земельного участка с кадастровым номером** 63:01:0415007:739 :  
 Система координат МСК-63, зона 1 Зона № 1

Обозначение характерных точек границ	Координаты, м				Метод определения координат	Формулы, примененные для расчета средней квадратической погрешности определения координат характерных точек границ (Mt), с подставленными в такие формулы значениями и итоговые (вычисленные) значения Mt, м	Описание закрепления точки
	содержатся в Едином государственном реестре недвижимости		определены в результате выполнения комплексных кадастровых работ				
	X	Y	X	Y			
1	2	3	4	5	6	7	8
260	379 144,14	1 371 391,35	—	—	Метод спутниковых геодезических измерений (определений)	0,30	Временный межевой знак
261	379 149,29	1 371 392,20	—	—			
262	379 148,67	1 371 395,95	—	—			
263	379 143,55	1 371 395,11	—	—			
264	—	—	379 163,62	1 371 299,02		$\sqrt{(0,06^2 + 0,08^2)} = 0,10$	—
265	—	—	379 163,02	1 371 302,90			
266	—	—	379 157,86	1 371 302,08			
267	—	—	379 158,48	1 371 298,20			
260	379 144,14	1 371 391,35	—	—		0,30	Временный межевой знак

**2. Сведения о частях границ уточняемого земельного участка с кадастровым номером** 63:01:0415007:739 :

Обозначение части границ		Горизонтальное проложение (S), м	Описание прохождения части границ	Сведения о согласовании местоположения границ (согласовано/спорное)
от т.	до т.			
1	2	3	4	5
264	265	3,93	—	согласовано
265	266	5,22		

1	2	3	4	5
266	267	3,93	—	согласовано
267	264	5,20	—	

**3. Сведения о характеристиках уточняемого земельного участка с кадастровым номером** 63:01:0415007:739 :

№ п/п	Наименование характеристики	Значение характеристики
1	2	3
1.	Адрес земельного участка	Российская Федерация, Самарская область, Самара г, 0 тер, уч 6477
1.1.	Сведения о местоположении земельного участка (при отсутствии адреса) в структурированном в соответствии с федеральной информационной адресной системой виде	—
1.2.	Дополнительные сведения о местоположении земельного участка	—
2.	Площадь земельного участка ± величина погрешности определения (вычисления) площади ( $P \pm \Delta P$ ), м <sup>2</sup>	0 ± 0,00
3.	Формула, примененная для вычисления предельной погрешности определения площади земельного участка, с подставленными значениями и итоговые (вычисленные) значения	$3,5 * 0,10 * \sqrt{(0)} = 0$
4.	Площадь земельного участка согласно сведениям Единого государственного реестра недвижимости (Ркад), м <sup>2</sup>	20,00
5.	Оценка расхождения Р и Ркад ( $P - P_{кад}$ ), м <sup>2</sup>	20
6.	Предельный минимальный и максимальный размеры земельного участка (Рмин и Рмакс), м <sup>2</sup>	— —
7.	Кадастровый или иной государственный учетный номер (инвентарный) здания, сооружения, объекта незавершенного строительства, расположенного на земельном участке	—
8.	Вид (виды) разрешенного использования	для строительства индивидуального гаража
8.1.	Дополнительные сведения об использовании земельного участка	—
9.	Сведения о земельных участках (землях общего пользования, территории общего пользования), посредством которых обеспечивается доступ	Земли (земельные участки) общего пользования
10.	Иные сведения	—

**4. Пояснения к сведениям об уточняемом земельном участке с кадастровым номером** 63:01:0415007:739 :

1.	—
----	---

**1. Сведения о характерных точках границ уточняемого земельного участка с кадастровым номером** 63:01:0415007:792 :  
 Система координат МСК-63, зона 1 Зона № 1

Обозначение характерных точек границ	Координаты, м				Метод определения координат	Формулы, примененные для расчета средней квадратической погрешности определения координат характерных точек границ (Mt), с подставленными в такие формулы значениями и итоговые (вычисленные) значения Mt, м	Описание закрепления точки
	содержатся в Едином государственном реестре недвижимости		определены в результате выполнения комплексных кадастровых работ				
	X	Y	X	Y			
1	2	3	4	5	6	7	8
268	379 140,71	1 371 417,24	—	—	Метод спутниковых геодезических измерений (определений)	0,30	Временный межевой знак
208	379 141,34	1 371 413,14	379 141,34	1 371 413,14		$\sqrt{(0,06^2 + 0,08^2)} = 0,10$	
207	379 146,07	1 371 413,93	379 146,07	1 371 413,93			
269	379 145,40	1 371 418,02	—	—		0,30	
270	—	—	379 160,35	1 371 322,69		$\sqrt{(0,06^2 + 0,08^2)} = 0,10$	—
271	—	—	379 159,79	1 371 326,25			
272	—	—	379 154,42	1 371 325,43			
273	—	—	379 154,95	1 371 321,86			
268	379 140,71	1 371 417,24	—	—		0,30	Временный межевой знак

**2. Сведения о частях границ уточняемого земельного участка с кадастровым номером** 63:01:0415007:792 :

Обозначение части границ		Горизонтальное проложение (S), м	Описание прохождения части границ	Сведения о согласовании местоположения границ (согласовано/спорное)
от т.	до т.			
1	2	3	4	5
270	271	3,60	—	согласовано
271	272	5,43		

1	2	3	4	5
272	273	3,61	—	согласовано
273	270	5,46	—	

**3. Сведения о характеристиках уточняемого земельного участка с кадастровым номером** 63:01:0415007:792 :

№ п/п	Наименование характеристики	Значение характеристики
1	2	3
1.	Адрес земельного участка	Российская Федерация, Самарская область, Самара г, 0 тер, уч 6343
1.1.	Сведения о местоположении земельного участка (при отсутствии адреса) в структурированном в соответствии с федеральной информационной адресной системой виде	—
1.2.	Дополнительные сведения о местоположении земельного участка	—
2.	Площадь земельного участка ± величина погрешности определения (вычисления) площади ( $P \pm \Delta P$ ), м <sup>2</sup>	0 ± 0,00
3.	Формула, примененная для вычисления предельной погрешности определения площади земельного участка, с подставленными значениями и итоговые (вычисленные) значения	$3,5 * 0,10 * \sqrt{(0)} = 0$
4.	Площадь земельного участка согласно сведениям Единого государственного реестра недвижимости (Ркад), м <sup>2</sup>	20,00
5.	Оценка расхождения Р и Ркад ( $P - P_{кад}$ ), м <sup>2</sup>	20
6.	Предельный минимальный и максимальный размеры земельного участка (Рмин и Рмакс), м <sup>2</sup>	— —
7.	Кадастровый или иной государственный учетный номер (инвентарный) здания, сооружения, объекта незавершенного строительства, расположенного на земельном участке	—
8.	Вид (виды) разрешенного использования	для строительства индивидуального гаража
8.1.	Дополнительные сведения об использовании земельного участка	—
9.	Сведения о земельных участках (землях общего пользования, территории общего пользования), посредством которых обеспечивается доступ	Земли (земельные участки) общего пользования
10.	Иные сведения	—

**4. Пояснения к сведениям об уточняемом земельном участке с кадастровым номером** 63:01:0415007:792 :

1.	—
----	---

**1. Сведения о характерных точках границ уточняемого земельного участка с кадастровым номером** 63:01:0415007:551 :  
 Система координат МСК-63, зона 1 Зона № 1

Обозначение характерных точек границ	Координаты, м				Метод определения координат	Формулы, примененные для расчета средней квадратической погрешности определения координат характерных точек границ (Mt), с подставленными в такие формулы значениями и итоговые (вычисленные) значения Mt, м	Описание закрепления точки
	содержатся в Едином государственном реестре недвижимости		определены в результате выполнения комплексных кадастровых работ				
	X	Y	X	Y			
1	2	3	4	5	6	7	8
278	379 125,71	1 371 497,81	—	—	Метод спутниковых геодезических измерений (определений)	0,30	Временный межевой знак
281	379 126,25	1 371 494,34	—	—			
280	379 131,84	1 371 495,25	—	—			
279	379 131,23	1 371 498,73	—	—			
274	—	—	379 130,32	1 371 502,23	Метод спутниковых геодезических измерений (определений)	$\sqrt{(0,06^2 + 0,08^2)} = 0,10$	—
275	—	—	379 124,85	1 371 501,32			
276	—	—	379 125,48	1 371 497,67			
277	—	—	379 130,95	1 371 498,61			
278	379 125,71	1 371 497,81	—	—		0,30	Временный межевой знак

**2. Сведения о частях границ уточняемого земельного участка с кадастровым номером** 63:01:0415007:551 :

Обозначение части границ		Горизонтальное проложение (S), м	Описание прохождения части границ	Сведения о согласовании местоположения границ (согласовано/спорное)
от т.	до т.			
1	2	3	4	5
274	275	5,55	—	согласовано
275	276	3,70		

1	2	3	4	5
276	277	5,55	—	согласовано
277	274	3,67	—	

**3. Сведения о характеристиках уточняемого земельного участка с кадастровым номером** 63:01:0415007:551 :

№ п/п	Наименование характеристики	Значение характеристики
1	2	3
1.	Адрес земельного участка	Российская Федерация, Самарская область, Самара г, 0 тер, уч 6483
1.1.	Сведения о местоположении земельного участка (при отсутствии адреса) в структурированном в соответствии с федеральной информационной адресной системой виде	—
1.2.	Дополнительные сведения о местоположении земельного участка	—
2.	Площадь земельного участка ± величина погрешности определения (вычисления) площади ( $P \pm \Delta P$ ), м <sup>2</sup>	$0 \pm 0,00$
3.	Формула, примененная для вычисления предельной погрешности определения площади земельного участка, с подставленными значениями и итоговые (вычисленные) значения	$3,5*0,10*\sqrt{(0)} = 0$
4.	Площадь земельного участка согласно сведениям Единого государственного реестра недвижимости (Ркад), м <sup>2</sup>	20,00
5.	Оценка расхождения Р и Ркад ( $P - P_{кад}$ ), м <sup>2</sup>	20
6.	Предельный минимальный и максимальный размеры земельного участка (Рмин и Рмакс), м <sup>2</sup>	— —
7.	Кадастровый или иной государственный учетный номер (инвентарный) здания, сооружения, объекта незавершенного строительства, расположенного на земельном участке	—
8.	Вид (виды) разрешенного использования	для строительства индивидуального гаража
8.1.	Дополнительные сведения об использовании земельного участка	—
9.	Сведения о земельных участках (землях общего пользования, территории общего пользования), посредством которых обеспечивается доступ	Земли (земельные участки) общего пользования
10.	Иные сведения	—

**4. Пояснения к сведениям об уточняемом земельном участке с кадастровым номером** 63:01:0415007:551 :

1.	—
----	---

**1. Сведения о характерных точках границ уточняемого земельного участка с кадастровым номером** 63:01:0415007:2239 :  
 Система координат МСК-63, зона 1 Зона № 1

Обозначение характерных точек границ	Координаты, м				Метод определения координат	Формулы, примененные для расчета средней квадратической погрешности определения координат характерных точек границ (Mt), с подставленными в такие формулы значениями и итоговые (вычисленные) значения Mt, м	Описание закрепления точки
	содержатся в Едином государственном реестре недвижимости		определены в результате выполнения комплексных кадастровых работ				
	X	Y	X	Y			
1	2	3	4	5	6	7	8
1	379 177,17	1 371 337,92	—	—	Метод спутниковых геодезических измерений (определений)	0,10	—
2	379 176,60	1 371 341,25	—	—			
3	379 171,25	1 371 340,38	—	—			
4	379 171,80	1 371 337,02	—	—			
282	—	—	379 146,53	1 371 410,68		$\sqrt{(0,06^2 + 0,08^2)} = 0,10$	
283	—	—	379 140,67	1 371 409,71			
284	—	—	379 141,18	1 371 406,66			
285	—	—	379 147,00	1 371 407,64			
1	379 177,17	1 371 337,92	—	—		0,10	

**2. Сведения о частях границ уточняемого земельного участка с кадастровым номером** 63:01:0415007:2239 :

Обозначение части границ		Горизонтальное проложение (S), м	Описание прохождения части границ	Сведения о согласовании местоположения границ (согласовано/спорное)
от т.	до т.			
1	2	3	4	5
282	283	5,94	—	согласовано
283	284	3,09		

1	2	3	4	5
284	285	5,90	—	согласовано
285	282	3,08	—	

**3. Сведения о характеристиках уточняемого земельного участка с кадастровым номером** 63:01:0415007:2239 :

№ п/п	Наименование характеристики	Значение характеристики
1	2	3
1.	Адрес земельного участка	—
1.1.	Сведения о местоположении земельного участка (при отсутствии адреса) в структурированном в соответствии с федеральной информационной адресной системой виде	443101, Российская Федерация, Самарская область, Куйбышевский р-н, Самара г, Хасановская ул, гараж 217
1.2.	Дополнительные сведения о местоположении земельного участка	—
2.	Площадь земельного участка ± величина погрешности определения (вычисления) площади ( $P \pm \Delta P$ ), м <sup>2</sup>	0 ± 0,00
3.	Формула, примененная для вычисления предельной погрешности определения площади земельного участка, с подставленными значениями и итоговые (вычисленные) значения	$3,5 * 0,10 * \sqrt{(0)} = 0$
4.	Площадь земельного участка согласно сведениям Единого государственного реестра недвижимости (Ркад), м <sup>2</sup>	18,00
5.	Оценка расхождения Р и Ркад ( $P - P_{кад}$ ), м <sup>2</sup>	18
6.	Предельный минимальный и максимальный размеры земельного участка (Рмин и Рмакс), м <sup>2</sup>	— —
7.	Кадастровый или иной государственный учетный номер (инвентарный) здания, сооружения, объекта незавершенного строительства, расположенного на земельном участке	—
8.	Вид (виды) разрешенного использования	для строительства индивидуальных гаражей
8.1.	Дополнительные сведения об использовании земельного участка	—
9.	Сведения о земельных участках (землях общего пользования, территории общего пользования), посредством которых обеспечивается доступ	Земли (земельные участки) общего пользования
10.	Иные сведения	—

**4. Пояснения к сведениям об уточняемом земельном участке с кадастровым номером** 63:01:0415007:2239 :

1.	—
----	---

**1. Сведения о характерных точках границ уточняемого земельного участка с кадастровым номером** 63:01:0415007:2253 :  
 Система координат МСК-63, зона 1 Зона № 1

Обозначение характерных точек границ	Координаты, м				Метод определения координат	Формулы, примененные для расчета средней квадратической погрешности определения координат характерных точек границ (Mt), с подставленными в такие формулы значениями и итоговые (вычисленные) значения Mt, м	Описание закрепления точки
	содержатся в Едином государственном реестре недвижимости		определены в результате выполнения комплексных кадастровых работ				
	X	Y	X	Y			
1	2	3	4	5	6	7	8
1	379 393,63	1 371 227,01	—	—	Метод спутниковых геодезических измерений (определений)	0,10	—
2	379 392,01	1 371 233,07	—	—			
3	379 388,83	1 371 232,24	—	—			
4	379 390,45	1 371 226,18	—	—			
294	379 391,81	1 371 233,33	379 391,81	1 371 233,33		$\sqrt{(0,06^2 + 0,08^2)} = 0,10$	
295	—	—	379 388,32	1 371 232,38			
296	—	—	379 389,72	1 371 226,82			
297	—	—	379 393,22	1 371 227,70			
1	379 393,63	1 371 227,01	—	—		0,10	

**2. Сведения о частях границ уточняемого земельного участка с кадастровым номером** 63:01:0415007:2253 :

Обозначение части границ		Горизонтальное проложение (S), м	Описание прохождения части границ	Сведения о согласовании местоположения границ (согласовано/спорное)
от т.	до т.			
1	2	3	4	5
294	295	3,62	—	согласовано
295	296	5,73		

1	2	3	4	5
296	297	3,61	—	согласовано
297	294	5,80	—	

**3. Сведения о характеристиках уточняемого земельного участка с кадастровым номером** 63:01:0415007:2253 :

№ п/п	Наименование характеристики	Значение характеристики
1	2	3
1.	Адрес земельного участка	—
1.1.	Сведения о местоположении земельного участка (при отсутствии адреса) в структурированном в соответствии с федеральной информационной адресной системой виде	Российская Федерация, Самарская область, Самара г, Хасановская ул
1.2.	Дополнительные сведения о местоположении земельного участка	—
2.	Площадь земельного участка ± величина погрешности определения (вычисления) площади ( $P \pm \Delta P$ ), м <sup>2</sup>	$0 \pm 0,00$
3.	Формула, примененная для вычисления предельной погрешности определения площади земельного участка, с подставленными значениями и итоговые (вычисленные) значения	$3,5*0,10*\sqrt{(0)} = 0$
4.	Площадь земельного участка согласно сведениям Единого государственного реестра недвижимости (Ркад), м <sup>2</sup>	21,00
5.	Оценка расхождения Р и Ркад ( $P - P_{кад}$ ), м <sup>2</sup>	21
6.	Предельный минимальный и максимальный размеры земельного участка (Рмин и Рмакс), м <sup>2</sup>	— —
7.	Кадастровый или иной государственный учетный номер (инвентарный) здания, сооружения, объекта незавершенного строительства, расположенного на земельном участке	—
8.	Вид (виды) разрешенного использования	Размещение гаражей для собственных нужд
8.1.	Дополнительные сведения об использовании земельного участка	—
9.	Сведения о земельных участках (землях общего пользования, территории общего пользования), посредством которых обеспечивается доступ	Земли (земельные участки) общего пользования
10.	Иные сведения	—

**4. Пояснения к сведениям об уточняемом земельном участке с кадастровым номером** 63:01:0415007:2253 :

1.	—
----	---

**1. Сведения о характерных точках границ уточняемого земельного участка с кадастровым номером** 63:01:0415007:5 :  
 Система координат МСК-63, зона 1 Зона № 1

Обозначение характерных точек границ	Координаты, м				Метод определения координат	Формулы, примененные для расчета средней квадратической погрешности определения координат характерных точек границ (Mt), с подставленными в такие формулы значениями и итоговые (вычисленные) значения Mt, м	Описание закрепления точки
	содержатся в Едином государственном реестре недвижимости		определены в результате выполнения комплексных кадастровых работ				
	X	Y	X	Y			
1	2	3	4	5	6	7	8
15	379 396,73	1 371 241,27	—	—	Метод спутниковых геодезических измерений (определений)	0,10	—
16	379 398,15	1 371 236,15	—	—			
17	379 401,45	1 371 237,07	—	—			
18	379 400,00	1 371 242,18	—	—			
580	379 399,32	1 371 241,76	379 399,32	1 371 241,76	—	—	—
579	379 396,40	1 371 240,92	379 396,40	1 371 240,92	—	—	—
486	—	—	379 398,02	1 371 235,27	Метод спутниковых геодезических измерений (определений)	$\sqrt{(0,06^2 + 0,08^2)} = 0,10$	—
485	—	—	379 400,94	1 371 236,10			
15	379 396,73	1 371 241,27	—	—			

**2. Сведения о частях границ уточняемого земельного участка с кадастровым номером** 63:01:0415007:5 :

Обозначение части границ		Горизонтальное проложение (S), м	Описание прохождения части границ	Сведения о согласовании местоположения границ (согласовано/спорное)
от т.	до т.			
1	2	3	4	5
580	579	3,04	—	согласовано
579	486	5,88		
486	485	3,04		
485	580	5,89		

3. Сведения о характеристиках уточняемого земельного участка с кадастровым номером		63:01:0415007:5
№ п/п	Наименование характеристики	Значение характеристики
1	2	3
1.	Адрес земельного участка	Российская Федерация, Самарская область, Самара г, 0 тер, уч 6350
1.1.	Сведения о местоположении земельного участка (при отсутствии адреса) в структурированном в соответствии с федеральной информационной адресной системой виде	—
1.2.	Дополнительные сведения о местоположении земельного участка	—
2.	Площадь земельного участка ± величина погрешности определения (вычисления) площади ( $P \pm \Delta P$ ), м <sup>2</sup>	0 ± 0,00
3.	Формула, примененная для вычисления предельной погрешности определения площади земельного участка, с подставленными значениями и итоговые (вычисленные) значения	$3,5*0,10*\sqrt{(0)} = 0$
4.	Площадь земельного участка согласно сведениям Единого государственного реестра недвижимости ( $R_{\text{кад}}$ ), м <sup>2</sup>	18,00
5.	Оценка расхождения $P$ и $R_{\text{кад}}$ ( $P - R_{\text{кад}}$ ), м <sup>2</sup>	18
6.	Предельный минимальный и максимальный размеры земельного участка ( $R_{\text{мин}}$ и $R_{\text{макс}}$ ), м <sup>2</sup>	— —
7.	Кадастровый или иной государственный учетный номер (инвентарный) здания, сооружения, объекта незавершенного строительства, расположенного на земельном участке	—
8.	Вид (виды) разрешенного использования	для гаражного строительства
8.1.	Дополнительные сведения об использовании земельного участка	—
9.	Сведения о земельных участках (землях общего пользования, территории общего пользования), посредством которых обеспечивается доступ	Земли (земельные участки) общего пользования
10.	Иные сведения	—
4. Пояснения к сведениям об уточняемом земельном участке с кадастровым номером		63:01:0415007:5
1.	—	—

**1. Сведения о характерных точках границ уточняемого земельного участка с кадастровым номером** 63:01:0415007:537 :  
 Система координат МСК-63, зона 1 Зона № 1

Обозначение характерных точек границ	Координаты, м				Метод определения координат	Формулы, примененные для расчета средней квадратической погрешности определения координат характерных точек границ (Mt), с подставленными в такие формулы значениями и итоговые (вычисленные) значения Mt, м	Описание закрепления точки
	содержатся в Едином государственном реестре недвижимости		определены в результате выполнения комплексных кадастровых работ				
	X	Y	X	Y			
1	2	3	4	5	6	7	8
423	379 410,59	1 371 239,00	—	—	Метод спутниковых геодезических измерений (определений)	—	—
424	379 409,40	1 371 243,67	—	—		—	
425	—	—	379 405,83	1 371 242,70		$\sqrt{(0,06^2 + 0,08^2)} = 0,10$	
426	379 406,98	1 371 237,99	—	—		—	
427	379 407,85	1 371 238,22	—	—		—	
428	—	—	379 407,21	1 371 237,86		—	
429	—	—	379 411,14	1 371 238,93		$\sqrt{(0,06^2 + 0,08^2)} = 0,10$	
430	—	—	379 409,91	1 371 243,27		—	
431	—	—	379 406,02	1 371 242,22		—	
423	379 410,59	1 371 239,00	—	—		—	

**2. Сведения о частях границ уточняемого земельного участка с кадастровым номером** 63:01:0415007:537 :

Обозначение части границ		Горизонтальное проложение (S), м	Описание прохождения части границ	Сведения о согласовании местоположения границ (согласовано/спорное)
от т.	до т.			
1	2	3	4	5

1	2	3	4	5
425	428	5,03	—	согласовано
428	429	4,07		
429	430	4,51		
430	431	4,03		
431	425	0,52		

**3. Сведения о характеристиках уточняемого земельного участка с кадастровым номером** 63:01:0415007:537 :

№ п/п	Наименование характеристики	Значение характеристики
1	2	3
1.	Адрес земельного участка	Самарская обл., г. Самара, Куйбышевский район, ул. Хасановская, ГСК 401, гараж № 56
1.1.	Сведения о местоположении земельного участка (при отсутствии адреса) в структурированном в соответствии с федеральной информационной адресной системой виде	—
1.2.	Дополнительные сведения о местоположении земельного участка	—
2.	Площадь земельного участка ± величина погрешности определения (вычисления) площади ( $P \pm \Delta P$ ), м <sup>2</sup>	$0 \pm 0,00$
3.	Формула, примененная для вычисления предельной погрешности определения площади земельного участка, с подставленными значениями и итоговые (вычисленные) значения	$3,5 * 0,10 * \sqrt{(0)} = 0$
4.	Площадь земельного участка согласно сведениям Единого государственного реестра недвижимости (Ркад), м <sup>2</sup>	18,00
5.	Оценка расхождения Р и Ркад ( $P - P_{кад}$ ), м <sup>2</sup>	18
6.	Предельный минимальный и максимальный размеры земельного участка ( $P_{мин}$ и $P_{макс}$ ), м <sup>2</sup>	— —
7.	Кадастровый или иной государственный учетный номер (инвентарный) здания, сооружения, объекта незавершенного строительства, расположенного на земельном участке	—
8.	Вид (виды) разрешенного использования	для строительства гаража
8.1.	Дополнительные сведения об использовании земельного участка	—
9.	Сведения о земельных участках (землях общего пользования, территории общего пользования), посредством которых обеспечивается доступ	Земли (земельные участки) общего пользования
10.	Иные сведения	—

**4. Пояснения к сведениям об уточняемом земельном участке с кадастровым номером** 63:01:0415007:537 :

1.				
----	--	--	--	--

**1. Сведения о характерных точках границ уточняемого земельного участка с кадастровым номером** 63:01:0415007:1 :  
Система координат МСК-63, зона 1 Зона № 1

Обозначение характерных точек границ	Координаты, м				Метод определения координат	Формулы, примененные для расчета средней квадратической погрешности определения координат характерных точек границ (Mt), с подставленными в такие формулы значениями и итоговые (вычисленные) значения Mt, м	Описание закрепления точки
	содержатся в Едином государственном реестре недвижимости		определены в результате выполнения комплексных кадастровых работ				
	X	Y	X	Y			
1	2	3	4	5	6	7	8
1	379 480,29	1 371 239,22	—	—	Метод спутниковых геодезических измерений (определений)	0,10	—
2	379 482,53	1 371 241,91	—	—			
3	379 482,27	1 371 242,11	—	—			
4	379 480,06	1 371 239,42	—	—			
730	—	—	379 478,13	1 371 236,99			
731	—	—	379 475,95	1 371 234,26	$\sqrt{(0,06^2 + 0,08^2)} = 0,10$	—	
735	—	—	379 476,25	1 371 234,02			
734	—	—	379 478,43	1 371 236,75			
1	379 480,29	1 371 239,22	—	—	0,10		

**2. Сведения о частях границ уточняемого земельного участка с кадастровым номером** 63:01:0415007:1 :

Обозначение части границ		Горизонтальное проложение (S), м	Описание прохождения части границ	Сведения о согласовании местоположения границ (согласовано/спорное)
от т.	до т.			
1	2	3	4	5
730	731	3,49	—	согласовано

1	2	3	4	5
731	735	0,38	—	согласовано
735	734	3,49		
734	730	0,38		

**3. Сведения о характеристиках уточняемого земельного участка с кадастровым номером** 63:01:0415007:1 :

№ п/п	Наименование характеристики	Значение характеристики
1	2	3
1.	Адрес земельного участка	Российская Федерация, Самарская область, Самара г, 0 тер, уч 6307
1.1.	Сведения о местоположении земельного участка (при отсутствии адреса) в структурированном в соответствии с федеральной информационной адресной системой виде	—
1.2.	Дополнительные сведения о местоположении земельного участка	—
2.	Площадь земельного участка ± величина погрешности определения (вычисления) площади ( $P \pm \Delta P$ ), м <sup>2</sup>	$0 \pm 1,00$
3.	Формула, примененная для вычисления предельной погрешности определения площади земельного участка, с подставленными значениями и итоговые (вычисленные) значения	$3,5 * 0,10 * \sqrt{(0)} = 0$
4.	Площадь земельного участка согласно сведениям Единого государственного реестра недвижимости (Ркад), м <sup>2</sup>	1,00
5.	Оценка расхождения Р и Ркад ( $P - P_{кад}$ ), м <sup>2</sup>	1
6.	Предельный минимальный и максимальный размеры земельного участка (Рмин и Рмакс), м <sup>2</sup>	— —
7.	Кадастровый или иной государственный учетный номер (инвентарный) здания, сооружения, объекта незавершенного строительства, расположенного на земельном участке	—
8.	Вид (виды) разрешенного использования	Под гаражное строительство
8.1.	Дополнительные сведения об использовании земельного участка	—
9.	Сведения о земельных участках (землях общего пользования, территории общего пользования), посредством которых обеспечивается доступ	Земли (земельные участки) общего пользования
10.	Иные сведения	—

**4. Пояснения к сведениям об уточняемом земельном участке с кадастровым номером** 63:01:0415007:1 :

1.	—
----	---

**1. Сведения о характерных точках границ уточняемого земельного участка с кадастровым номером** 63:01:0415007:9 :  
 Система координат МСК-63, зона 1 Зона № 1

Обозначение характерных точек границ	Координаты, м				Метод определения координат	Формулы, примененные для расчета средней квадратической погрешности определения координат характерных точек границ (Mt), с подставленными в такие формулы значениями и итоговые (вычисленные) значения Mt, м	Описание закрепления точки	
	содержатся в Едином государственном реестре недвижимости		определены в результате выполнения комплексных кадастровых работ					
	X	Y	X	Y				
1	2	3	4	5	6	7	8	
31	379 498,23	1 371 251,40	379 498,23	1 371 251,40	Метод спутниковых геодезических измерений (определений)	$\sqrt{(0,06^2 + 0,08^2)} = 0,10$	—	
32	379 499,97	1 371 253,70	—	—		0,10		
33	379 495,19	1 371 257,32	—	—				
34	379 493,38	1 371 254,92	—	—				
772	379 500,04	1 371 253,68	379 500,04	1 371 253,68		$\sqrt{(0,06^2 + 0,08^2)} = 0,10$		
773	379 495,89	1 371 257,14	379 495,89	1 371 257,14				
774	—	—	379 495,38	1 371 257,57				
775	—	—	379 493,43	1 371 255,21				
31	379 498,23	1 371 251,40	379 498,23	1 371 251,40				

**2. Сведения о частях границ уточняемого земельного участка с кадастровым номером** 63:01:0415007:9 :

Обозначение части границ		Горизонтальное проложение (S), м	Описание прохождения части границ	Сведения о согласовании местоположения границ (согласовано/спорное)
от т.	до т.			
1	2	3	4	5
31	772	2,91	—	согласовано
772	773	5,40		

1	2	3	4	5
773	774	0,67	—	согласовано
774	775	3,06		
775	31	6,13		

**3. Сведения о характеристиках уточняемого земельного участка с кадастровым номером** 63:01:0415007:9 :

№ п/п	Наименование характеристики	Значение характеристики
1	2	3
1.	Адрес земельного участка	Российская Федерация, Самарская область, Самара г, 0 тер, уч 6446
1.1.	Сведения о местоположении земельного участка (при отсутствии адреса) в структурированном в соответствии с федеральной информационной адресной системой виде	—
1.2.	Дополнительные сведения о местоположении земельного участка	—
2.	Площадь земельного участка ± величина погрешности определения (вычисления) площади ( $P \pm \Delta P$ ), м <sup>2</sup>	$0 \pm 0,00$
3.	Формула, примененная для вычисления предельной погрешности определения площади земельного участка, с подставленными значениями и итоговые (вычисленные) значения	$3,5*0,10*\sqrt{(0)} = 0$
4.	Площадь земельного участка согласно сведениям Единого государственного реестра недвижимости (Ркад), м <sup>2</sup>	18,00
5.	Оценка расхождения Р и Ркад ( $P - P_{кад}$ ), м <sup>2</sup>	18
6.	Предельный минимальный и максимальный размеры земельного участка (Рмин и Рмакс), м <sup>2</sup>	— —
7.	Кадастровый или иной государственный учетный номер (инвентарный) здания, сооружения, объекта незавершенного строительства, расположенного на земельном участке	—
8.	Вид (виды) разрешенного использования	занимаемый капитальным гаражом
8.1.	Дополнительные сведения об использовании земельного участка	—
9.	Сведения о земельных участках (землях общего пользования, территории общего пользования), посредством которых обеспечивается доступ	Земли (земельные участки) общего пользования
10.	Иные сведения	—

**4. Пояснения к сведениям об уточняемом земельном участке с кадастровым номером** 63:01:0415007:9 :

1.	—
----	---

**1. Сведения о характерных точках границ уточняемого земельного участка с кадастровым номером** 63:01:0415007:10 :  
 Система координат МСК-63, зона 1 Зона № 1

Обозначение характерных точек границ	Координаты, м				Метод определения координат	Формулы, примененные для расчета средней квадратической погрешности определения координат характерных точек границ (Mt), с подставленными в такие формулы значениями и итоговые (вычисленные) значения Mt, м	Описание закрепления точки
	содержатся в Едином государственном реестре недвижимости		определены в результате выполнения комплексных кадастровых работ				
	X	Y	X	Y			
1	2	3	4	5	6	7	8
35	379 483,00	1 371 242,12	—	—	Метод спутниковых геодезических измерений (определений)	0,10	—
36	379 487,38	1 371 238,49	—	—			
37	379 489,37	1 371 240,99	—	—			
38	379 484,80	1 371 244,60	—	—			
780	—	—	379 489,49	1 371 241,70		$\sqrt{(0,06^2 + 0,08^2)} = 0,10$	
781	—	—	379 485,16	1 371 245,51			
782	—	—	379 483,02	1 371 243,07			
783	—	—	379 487,48	1 371 239,31			
35	379 483,00	1 371 242,12	—	—		0,10	

**2. Сведения о частях границ уточняемого земельного участка с кадастровым номером** 63:01:0415007:10 :

Обозначение части границ		Горизонтальное проложение (S), м	Описание прохождения части границ	Сведения о согласовании местоположения границ (согласовано/спорное)
от т.	до т.			
1	2	3	4	5
780	781	5,77	—	согласовано
781	782	3,25		

1	2	3	4	5
782	783	5,83	—	согласовано
783	780	3,12	—	

**3. Сведения о характеристиках уточняемого земельного участка с кадастровым номером** 63:01:0415007:10 :

№ п/п	Наименование характеристики	Значение характеристики
1	2	3
1.	Адрес земельного участка	Российская Федерация, Самарская область, Самара г, 0 тер, уч 6443
1.1.	Сведения о местоположении земельного участка (при отсутствии адреса) в структурированном в соответствии с федеральной информационной адресной системой виде	—
1.2.	Дополнительные сведения о местоположении земельного участка	—
2.	Площадь земельного участка ± величина погрешности определения (вычисления) площади ( $P \pm \Delta P$ ), м <sup>2</sup>	$0 \pm 0,00$
3.	Формула, примененная для вычисления предельной погрешности определения площади земельного участка, с подставленными значениями и итоговые (вычисленные) значения	$3,5*0,10*\sqrt{(0)} = 0$
4.	Площадь земельного участка согласно сведениям Единого государственного реестра недвижимости (Ркад), м <sup>2</sup>	18,00
5.	Оценка расхождения Р и Ркад ( $P - P_{кад}$ ), м <sup>2</sup>	18
6.	Предельный минимальный и максимальный размеры земельного участка (Рмин и Рмакс), м <sup>2</sup>	— —
7.	Кадастровый или иной государственный учетный номер (инвентарный) здания, сооружения, объекта незавершенного строительства, расположенного на земельном участке	—
8.	Вид (виды) разрешенного использования	Для строительства гаража
8.1.	Дополнительные сведения об использовании земельного участка	—
9.	Сведения о земельных участках (землях общего пользования, территории общего пользования), посредством которых обеспечивается доступ	Земли (земельные участки) общего пользования
10.	Иные сведения	—

**4. Пояснения к сведениям об уточняемом земельном участке с кадастровым номером** 63:01:0415007:10 :

1.	—
----	---

**1. Сведения о характерных точках границ уточняемого земельного участка с кадастровым номером** 63:01:0415007:516 :  
 Система координат МСК-63, зона 1 Зона № 1

Обозначение характерных точек границ	Координаты, м				Метод определения координат	Формулы, примененные для расчета средней квадратической погрешности определения координат характерных точек границ (Mt), с подставленными в такие формулы значениями и итоговые (вычисленные) значения Mt, м	Описание закрепления точки
	содержатся в Едином государственном реестре недвижимости		определены в результате выполнения комплексных кадастровых работ				
	X	Y	X	Y			
1	2	3	4	5	6	7	8
67	379 401,41	1 371 236,51	—	—	Метод спутниковых геодезических измерений (определений)	0,30	—
68	379 402,88	1 371 230,94	—	—			
69	379 405,90	1 371 231,77	—	—			
64	379 404,43	1 371 237,32	—	—			
420	—	—	379 404,08	1 371 236,96		$\sqrt{(0,06^2 + 0,08^2)} = 0,10$	
299	—	—	379 400,94	1 371 236,09			
488	—	—	379 402,57	1 371 230,35			
789	—	—	379 405,67	1 371 231,23			
67	379 401,41	1 371 236,51	—	—		0,30	

**2. Сведения о частях границ уточняемого земельного участка с кадастровым номером** 63:01:0415007:516 :

Обозначение части границ		Горизонтальное проложение (S), м	Описание прохождения части границ	Сведения о согласовании местоположения границ (согласовано/спорное)
от т.	до т.			
1	2	3	4	5
420	299	3,26	—	согласовано
299	488	5,97		

1	2	3	4	5
488	789	3,22	—	согласовано
789	420	5,95		

**3. Сведения о характеристиках уточняемого земельного участка с кадастровым номером** 63:01:0415007:516 :

№ п/п	Наименование характеристики	Значение характеристики
1	2	3
1.	Адрес земельного участка	Российская Федерация, Самарская область, Самара г, 0 тер, уч 6045
1.1.	Сведения о местоположении земельного участка (при отсутствии адреса) в структурированном в соответствии с федеральной информационной адресной системой виде	—
1.2.	Дополнительные сведения о местоположении земельного участка	—
2.	Площадь земельного участка ± величина погрешности определения (вычисления) площади ( $P \pm \Delta P$ ), м <sup>2</sup>	$0 \pm 0,00$
3.	Формула, примененная для вычисления предельной погрешности определения площади земельного участка, с подставленными значениями и итоговые (вычисленные) значения	$3,5*0,10*\sqrt{(0)} = 0$
4.	Площадь земельного участка согласно сведениям Единого государственного реестра недвижимости (Ркад), м <sup>2</sup>	18,00
5.	Оценка расхождения Р и Ркад ( $P - P_{кад}$ ), м <sup>2</sup>	18
6.	Предельный минимальный и максимальный размеры земельного участка (Рмин и Рмакс), м <sup>2</sup>	— —
7.	Кадастровый или иной государственный учетный номер (инвентарный) здания, сооружения, объекта незавершенного строительства, расположенного на земельном участке	—
8.	Вид (виды) разрешенного использования	под гаражное строительство
8.1.	Дополнительные сведения об использовании земельного участка	—
9.	Сведения о земельных участках (землях общего пользования, территории общего пользования), посредством которых обеспечивается доступ	Земли (земельные участки) общего пользования
10.	Иные сведения	—

**4. Пояснения к сведениям об уточняемом земельном участке с кадастровым номером** 63:01:0415007:516 :

1.	—
----	---

**1. Сведения о характерных точках границ уточняемого земельного участка с кадастровым номером** 63:01:0415007:595 :  
 Система координат МСК-63, зона 1 Зона № 1

Обозначение характерных точек границ	Координаты, м				Метод определения координат	Формулы, примененные для расчета средней квадратической погрешности определения координат характерных точек границ (Mt), с подставленными в такие формулы значениями и итоговые (вычисленные) значения Mt, м	Описание закрепления точки
	содержатся в Едином государственном реестре недвижимости		определены в результате выполнения комплексных кадастровых работ				
	X	Y	X	Y			
1	2	3	4	5	6	7	8
64	379 404,43	1 371 237,32	—	—	Метод спутниковых геодезических измерений (определений)	0,30	—
65	379 405,74	1 371 232,37	—	—			
66	379 409,14	1 371 233,32	—	—			
63	379 407,85	1 371 238,22	—	—			
428	—	—	379 407,21	1 371 237,86		$\sqrt{(0,06^2 + 0,08^2)} = 0,10$	
420	—	—	379 404,08	1 371 236,96			
789	—	—	379 405,67	1 371 231,23			
790	—	—	379 408,86	1 371 232,11			
64	379 404,43	1 371 237,32	—	—		0,30	

**2. Сведения о частях границ уточняемого земельного участка с кадастровым номером** 63:01:0415007:595 :

Обозначение части границ		Горизонтальное проложение (S), м	Описание прохождения части границ	Сведения о согласовании местоположения границ (согласовано/спорное)
от т.	до т.			
1	2	3	4	5
428	420	3,26	—	согласовано
420	789	5,95		

1	2	3	4	5
789	790	3,31	—	согласовано
790	428	5,98	—	

**3. Сведения о характеристиках уточняемого земельного участка с кадастровым номером** 63:01:0415007:595 :

№ п/п	Наименование характеристики	Значение характеристики
1	2	3
1.	Адрес земельного участка	Российская Федерация, Самарская область, Самара г, 0 тер, уч 6376
1.1.	Сведения о местоположении земельного участка (при отсутствии адреса) в структурированном в соответствии с федеральной информационной адресной системой виде	—
1.2.	Дополнительные сведения о местоположении земельного участка	—
2.	Площадь земельного участка ± величина погрешности определения (вычисления) площади ( $P \pm \Delta P$ ), м <sup>2</sup>	$0 \pm 0,00$
3.	Формула, примененная для вычисления предельной погрешности определения площади земельного участка, с подставленными значениями и итоговые (вычисленные) значения	$3,5*0,10*\sqrt{(0)} = 0$
4.	Площадь земельного участка согласно сведениям Единого государственного реестра недвижимости (Ркад), м <sup>2</sup>	18,00
5.	Оценка расхождения Р и Ркад ( $P - P_{кад}$ ), м <sup>2</sup>	18
6.	Предельный минимальный и максимальный размеры земельного участка (Рмин и Рмакс), м <sup>2</sup>	— —
7.	Кадастровый или иной государственный учетный номер (инвентарный) здания, сооружения, объекта незавершенного строительства, расположенного на земельном участке	—
8.	Вид (виды) разрешенного использования	под гаражное строительство
8.1.	Дополнительные сведения об использовании земельного участка	—
9.	Сведения о земельных участках (землях общего пользования, территории общего пользования), посредством которых обеспечивается доступ	Земли (земельные участки) общего пользования
10.	Иные сведения	—

**4. Пояснения к сведениям об уточняемом земельном участке с кадастровым номером** 63:01:0415007:595 :

1.	—
----	---

**Описание местоположения здания, сооружения, объекта незавершенного строительства на земельном участке**

**1. Сведения о характерных точках контура объекта недвижимости с кадастровым номером \_\_\_\_\_ :**

Система координат \_\_\_\_\_ Зона № \_\_\_\_\_

Обозначение характерных точек границ	Содержатся в Едином государственном реестре недвижимости			Определены в ходе выполнения комплексных кадастровых работ			Метод определения координат	Формулы, примененные для расчета средней квадратической погрешности определения координат характерных точек (Mt), м, с подставленными в такие формулы значениями и итоговые (вычисленные) значения Mt, м
	координаты, м		Радиус, м	координаты, м		Радиус, м		
	X	Y	R	X	Y	R		
1	2	3	4	5	6	7	8	9

**2. Сведения о характеристиках объекта недвижимости с кадастровым номером \_\_\_\_\_ 63:01:0415007:1105 \_\_\_\_\_ :**

№ п/п	Наименование характеристики	Значение характеристики
1	2	3
1.	Вид объекта недвижимости	Здание
2.	Ранее присвоенный государственный учетный номер (инвентарный) здания, сооружения, объекта незавершенного строительства	—
3.	Кадастровый номер земельного участка (земельных участков), в границах которого (которых) расположены здание, сооружение, объект незавершенного строительства	—
4.	Уникальный учетный номер кадастрового квартала, в границах которого расположены здание, сооружение, объект незавершенного строительства	63:01:0415007
5.	Адрес здания, сооружения, объекта незавершенного строительства	—
5.1.	Сведения о местоположении здания, сооружения, объекта незавершенного строительства (при отсутствии адреса) в структурированном в соответствии с федеральной информационной адресной системой виде	Российская Федерация, Самарская область, Самара г, Куйбышевский р-н, Хасановская ул
5.2.	Дополнительные сведения о местоположении	—
6.	Иные сведения	—

**3. Пояснения к сведениям об объекте недвижимости с кадастровым номером \_\_\_\_\_ 63:01:0415007:1105 \_\_\_\_\_ :**

1.	—
----	---

**1. Сведения о характерных точках контура объекта недвижимости с кадастровым номером** 63:01:0415007:1169 :

Система координат		МСК-63, зона 1					Зона № 1	
Обозначение характерных точек границ	Содержатся в Едином государственном реестре недвижимости			Определены в ходе выполнения комплексных кадастровых работ			Метод определения координат	Формулы, примененные для расчета средней квадратической погрешности определения координат характерных точек (Mt), м, с подставленными в такие формулы значениями и итоговые (вычисленные) значения Mt, м
	координаты, м		Радиус, м	координаты, м		Радиус, м		
	X	Y	R	X	Y	R		
1	2	3	4	5	6	7	8	9
н30160	—	—	—	379 147,55	1 371 480,02	—	Метод спутниковых геодезических измерений (определений)	$\sqrt{(0,06^2 + 0,08^2)}$
н30170	—	—	—	379 152,65	1 371 480,88	—		
н30180	—	—	—	379 152,02	1 371 484,65	—		
н30190	—	—	—	379 146,91	1 371 483,80	—		
н30160	—	—	—	379 147,55	1 371 480,02	—		

**2. Сведения о характеристиках объекта недвижимости с кадастровым номером** 63:01:0415007:1169 :

№ п/п	Наименование характеристики	Значение характеристики
1	2	3
1.	Вид объекта недвижимости	Здание
2.	Ранее присвоенный государственный учетный номер (инвентарный) здания, сооружения, объекта незавершенного строительства	—
3.	Кадастровый номер земельного участка (земельных участков), в границах которого (которых) расположены здание, сооружение, объект незавершенного строительства	—
4.	Уникальный учетный номер кадастрового квартала, в границах которого расположены здание, сооружение, объект незавершенного строительства	63:01:0415007

1	2	3
5.	Адрес здания, сооружения, объекта незавершенного строительства	—
5.1.	Сведения о местоположении здания, сооружения, объекта незавершенного строительства (при отсутствии адреса) в структурированном в соответствии с федеральной информационной адресной системой виде	Российская Федерация, Самарская область, Самара г, Хасановская ул
5.2.	Дополнительные сведения о местоположении	—
6.	Иные сведения	—

**3. Пояснения к сведениям об объекте недвижимости с кадастровым номером** 63:01:0415007:1169 :

1.	—
----	---

**1. Сведения о характерных точках контура объекта недвижимости с кадастровым номером** 63:01:0415007:1173 :

Система координат	<u>МСК-63, зона 1</u>	Зона №	<u>1</u>
-------------------	-----------------------	--------	----------

Обозначение характерных точек границ	Содержатся в Едином государственном реестре недвижимости			Определены в ходе выполнения комплексных кадастровых работ			Метод определения координат	Формулы, примененные для расчета средней квадратической погрешности определения координат характерных точек (Mt), м, с подставленными в такие формулы значениями и итоговые (вычисленные) значения Mt, м
	координаты, м		Радиус, м	координаты, м		Радиус, м		
	X	Y	R	X	Y	R		
1	2	3	4	5	6	7	8	9
н30290	—	—	—	379 124,07	1 371 540,27	—	Метод спутниковых геодезических измерений (определений)	$\sqrt{(0,06^2 + 0,08^2)}$
н30300	—	—	—	379 123,50	1 371 543,76	—		
н30310	—	—	—	379 117,64	1 371 542,81	—		
н30320	—	—	—	379 118,21	1 371 539,32	—		
н30290	—	—	—	379 124,07	1 371 540,27	—		

**2. Сведения о характеристиках объекта недвижимости с кадастровым номером** 63:01:0415007:1173 :

№ п/п	Наименование характеристики	Значение характеристики
1	2	3
1.	Вид объекта недвижимости	Здание

1	2	3
2.	Ранее присвоенный государственный учетный номер (инвентарный) здания, сооружения, объекта незавершенного строительства	—
3.	Кадастровый номер земельного участка (земельных участков), в границах которого (которых) расположены здание, сооружение, объект незавершенного строительства	—
4.	Уникальный учетный номер кадастрового квартала, в границах которого расположены здание, сооружение, объект незавершенного строительства	63:01:0415007
5.	Адрес здания, сооружения, объекта незавершенного строительства	—
5.1.	Сведения о местоположении здания, сооружения, объекта незавершенного строительства (при отсутствии адреса) в структурированном в соответствии с федеральной информационной адресной системой виде	Российская Федерация, Самарская область, Самара г, Хасановская ул
5.2.	Дополнительные сведения о местоположении	—
6.	Иные сведения	—

**3. Пояснения к сведениям об объекте недвижимости с кадастровым номером 63:01:0415007:1173 :**

1.	—
----	---

**1. Сведения о характерных точках контура объекта недвижимости с кадастровым номером 63:01:0415007:1190 :**

Система координат		МСК-63, зона 1					Зона № <u>1</u>	
Обозначение характерных точек границ	Содержатся в Едином государственном реестре недвижимости			Определены в ходе выполнения комплексных кадастровых работ			Метод определения координат	Формулы, примененные для расчета средней квадратической погрешности определения координат характерных точек (Mt), м, с подставленными в такие формулы значениями и итоговые (вычисленные) значения Mt, м
	координаты, м		Радиус, м	координаты, м		Радиус, м		
	X	Y	R	X	Y	R		
1	2	3	4	5	6	7	8	9
н30410	—	—	—	379 136,82	1 371 433,09	—	Метод спутниковых геодезических измерений (определений)	$\sqrt{(0,06^2 + 0,08^2)}$
н30420	—	—	—	379 142,12	1 371 433,95	—		
н43370	—	—	—	379 141,53	1 371 437,61	—		

1	2	3	4	5	6	7	8	9
н43360	—	—	—	379 136,24	1 371 436,75	—	Метод спутниковых геодезических измерений (определений)	$\sqrt{(0,06^2 + 0,08^2)}$
н30410	—	—	—	379 136,82	1 371 433,09	—		

**2. Сведения о характеристиках объекта недвижимости с кадастровым номером** 63:01:0415007:1190 :

№ п/п	Наименование характеристики	Значение характеристики
1	2	3
1.	Вид объекта недвижимости	Здание
2.	Ранее присвоенный государственный учетный номер (инвентарный) здания, сооружения, объекта незавершенного строительства	—
3.	Кадастровый номер земельного участка (земельных участков), в границах которого (которых) расположены здание, сооружение, объект незавершенного строительства	—
4.	Уникальный учетный номер кадастрового квартала, в границах которого расположены здание, сооружение, объект незавершенного строительства	63:01:0415007
5.	Адрес здания, сооружения, объекта незавершенного строительства	—
5.1.	Сведения о местоположении здания, сооружения, объекта незавершенного строительства (при отсутствии адреса) в структурированном в соответствии с федеральной информационной адресной системой виде	Российская Федерация, Самарская область, Самара г, Хасановская ул
5.2.	Дополнительные сведения о местоположении	—
6.	Иные сведения	—

**3. Пояснения к сведениям об объекте недвижимости с кадастровым номером** 63:01:0415007:1190 :

1.	—
----	---

**1. Сведения о характерных точках контура объекта недвижимости с кадастровым номером** 63:01:0415007:1640 :

Система координат		МСК-63, зона 1					Зона № <u>1</u>	
Обозначение характерных точек границ	Содержатся в Едином государственном реестре недвижимости			Определены в ходе выполнения комплексных кадастровых работ			Метод определения координат	Формулы, примененные для расчета средней квадратической погрешности определения координат характерных точек (Mt), м, с подставленными в такие формулы значениями и итоговые (вычисленные) значения Mt, м
	координаты, м		Радиус, м	координаты, м		Радиус, м		
	X	Y	R	X	Y	R		
1	2	3	4	5	6	7	8	9
н30540	—	—	—	379 126,25	1 371 494,34	—	Метод спутниковых геодезических измерений (определений)	$\sqrt{(0,06^2 + 0,08^2)}$
н30550	—	—	—	379 131,84	1 371 495,25	—		
н30560	—	—	—	379 131,23	1 371 498,73	—		
н30570	—	—	—	379 125,71	1 371 497,81	—		
н30540	—	—	—	379 126,25	1 371 494,34	—		

**2. Сведения о характеристиках объекта недвижимости с кадастровым номером** 63:01:0415007:1640 :

№ п/п	Наименование характеристики	Значение характеристики
1	2	3
1.	Вид объекта недвижимости	Здание
2.	Ранее присвоенный государственный учетный номер (инвентарный) здания, сооружения, объекта незавершенного строительства	—
3.	Кадастровый номер земельного участка (земельных участков), в границах которого (которых) расположены здание, сооружение, объект незавершенного строительства	—
4.	Уникальный учетный номер кадастрового квартала, в границах которого расположены здание, сооружение, объект незавершенного строительства	63:01:0415007

1	2	3
5.	Адрес здания, сооружения, объекта незавершенного строительства	—
5.1.	Сведения о местоположении здания, сооружения, объекта незавершенного строительства (при отсутствии адреса) в структурированном в соответствии с федеральной информационной адресной системой виде	Российская Федерация, Самарская область, Самара г, Хасановская ул
5.2.	Дополнительные сведения о местоположении	—
6.	Иные сведения	—

**3. Пояснения к сведениям об объекте недвижимости с кадастровым номером** 63:01:0415007:1640 :

1.	—
----	---

**1. Сведения о характерных точках контура объекта недвижимости с кадастровым номером** 63:01:0415007:1674 :

Система координат	<u>МСК-63, зона 1</u>	Зона №	<u>1</u>
-------------------	-----------------------	--------	----------

Обозначение характерных точек границ	Содержатся в Едином государственном реестре недвижимости			Определены в ходе выполнения комплексных кадастровых работ			Метод определения координат	Формулы, примененные для расчета средней квадратической погрешности определения координат характерных точек (Mt), м, с подставленными в такие формулы значениями и итоговые (вычисленные) значения Mt, м
	координаты, м		Радиус, м	координаты, м		Радиус, м		
	X	Y	R	X	Y	R		
1	2	3	4	5	6	7	8	9
н30580	—	—	—	379 137,66	1 371 429,33	—	Метод спутниковых геодезических измерений (определений)	$\sqrt{(0,06^2 + 0,08^2)}$
н30590	—	—	—	379 142,74	1 371 430,16	—		
н30600	—	—	—	379 142,12	1 371 433,95	—		
н30610	—	—	—	379 137,04	1 371 433,13	—		
н30580	—	—	—	379 137,66	1 371 429,33	—		

**2. Сведения о характеристиках объекта недвижимости с кадастровым номером** 63:01:0415007:1674 :

№ п/п	Наименование характеристики	Значение характеристики
1	2	3
1.	Вид объекта недвижимости	Здание

1	2	3
2.	Ранее присвоенный государственный учетный номер (инвентарный) здания, сооружения, объекта незавершенного строительства	—
3.	Кадастровый номер земельного участка (земельных участков), в границах которого (которых) расположены здание, сооружение, объект незавершенного строительства	—
4.	Уникальный учетный номер кадастрового квартала, в границах которого расположены здание, сооружение, объект незавершенного строительства	63:01:0415007
5.	Адрес здания, сооружения, объекта незавершенного строительства	—
5.1.	Сведения о местоположении здания, сооружения, объекта незавершенного строительства (при отсутствии адреса) в структурированном в соответствии с федеральной информационной адресной системой виде	Российская Федерация, Самарская область, Самара г, Куйбышевский р-н, Хасановская ул, ГСК -404, гараж № 45
5.2.	Дополнительные сведения о местоположении	—
6.	Иные сведения	—

**3. Пояснения к сведениям об объекте недвижимости с кадастровым номером** 63:01:0415007:1674 :

1.	—
----	---

**1. Сведения о характерных точках контура объекта недвижимости с кадастровым номером** 63:01:0415007:1189 :

Система координат		МСК-63, зона 1					Зона № 1	
Обозначение характерных точек границ	Содержатся в Едином государственном реестре недвижимости			Определены в ходе выполнения комплексных кадастровых работ			Метод определения координат	Формулы, примененные для расчета средней квадратической погрешности определения координат характерных точек (Mt), м, с подставленными в такие формулы значениями и итоговые (вычисленные) значения Mt, м
	координаты, м		Радиус, м	координаты, м		Радиус, м		
	X	Y	R	X	Y	R		
1	2	3	4	5	6	7	8	9
н4434О	379 159,40	1 371 299,43	—	379 159,40	1 371 299,43	—	—	—
4433	379 164,45	1 371 300,28	—	379 164,45	1 371 300,28	—		
н3039О	—	—	—	379 163,79	1 371 304,19	—	Метод спутниковых геодезических измерений (определений)	$\sqrt{(0,06^2 + 0,08^2)}$
н4431О	379 158,74	1 371 303,34	—	379 158,74	1 371 303,34	—	—	—



1	2	3	4	5	6	7	8	9
н30450	—	—	—	379 119,00	1 371 536,22	—	Метод спутниковых геодезических измерений (определений)	$\sqrt{(0,06^2 + 0,08^2)}$
н30460	—	—	—	379 124,58	1 371 537,13	—		
н30470	—	—	—	379 124,07	1 371 540,29	—		
н30480	—	—	—	379 118,49	1 371 539,36	—		
н30450	—	—	—	379 119,00	1 371 536,22	—		

**2. Сведения о характеристиках объекта недвижимости с кадастровым номером** 63:01:0415007:1191 :

№ п/п	Наименование характеристики	Значение характеристики
1	2	3
1.	Вид объекта недвижимости	Здание
2.	Ранее присвоенный государственный учетный номер (инвентарный) здания, сооружения, объекта незавершенного строительства	—
3.	Кадастровый номер земельного участка (земельных участков), в границах которого (которых) расположены здание, сооружение, объект незавершенного строительства	—
4.	Уникальный учетный номер кадастрового квартала, в границах которого расположены здание, сооружение, объект незавершенного строительства	63:01:0415007
5.	Адрес здания, сооружения, объекта незавершенного строительства	—
5.1.	Сведения о местоположении здания, сооружения, объекта незавершенного строительства (при отсутствии адреса) в структурированном в соответствии с федеральной информационной адресной системой виде	Российская Федерация, Самарская область, Самара г, Хасановская ул
5.2.	Дополнительные сведения о местоположении	—
6.	Иные сведения	—

**3. Пояснения к сведениям об объекте недвижимости с кадастровым номером** 63:01:0415007:1191 :

1.	—
----	---

**1. Сведения о характерных точках контура объекта недвижимости с кадастровым номером** 63:01:0415007:1195 :

Система координат		МСК-63, зона 1					Зона № 1	
Обозначение характерных точек границ	Содержатся в Едином государственном реестре недвижимости			Определены в ходе выполнения комплексных кадастровых работ			Метод определения координат	Формулы, примененные для расчета средней квадратической погрешности определения координат характерных точек (Mt), м, с подставленными в такие формулы значениями и итоговые (вычисленные) значения Mt, м
	координаты, м		Радиус, м	координаты, м		Радиус, м		
	X	Y	R	X	Y	R		
1	2	3	4	5	6	7	8	9
н30490	—	—	—	379 122,47	1 371 517,23	—	Метод спутниковых геодезических измерений (определений)	$\sqrt{(0,06^2 + 0,08^2)}$
н30500	—	—	—	379 127,99	1 371 518,15	—		
н30510	—	—	—	379 127,45	1 371 521,39	—		
н30530	—	—	—	379 127,01	1 371 521,32	—		
н30520	—	—	—	379 121,93	1 371 520,47	—		
н30490	—	—	—	379 122,47	1 371 517,23	—		

**2. Сведения о характеристиках объекта недвижимости с кадастровым номером** 63:01:0415007:1195 :

№ п/п	Наименование характеристики	Значение характеристики
1	2	3
1.	Вид объекта недвижимости	Здание
2.	Ранее присвоенный государственный учетный номер (инвентарный) здания, сооружения, объекта незавершенного строительства	—
3.	Кадастровый номер земельного участка (земельных участков), в границах которого (которых) расположены здание, сооружение, объект незавершенного строительства	—
4.	Уникальный учетный номер кадастрового квартала, в границах которого расположены здание, сооружение, объект незавершенного строительства	63:01:0415007

1	2	3
5.	Адрес здания, сооружения, объекта незавершенного строительства	—
5.1.	Сведения о местоположении здания, сооружения, объекта незавершенного строительства (при отсутствии адреса) в структурированном в соответствии с федеральной информационной адресной системой виде	Российская Федерация, Самарская область, Самара г, Хасановская ул
5.2.	Дополнительные сведения о местоположении	—
6.	Иные сведения	—

**3. Пояснения к сведениям об объекте недвижимости с кадастровым номером 63:01:0415007:1195 :**

1.	—
----	---

**1. Сведения о характерных точках контура объекта недвижимости с кадастровым номером 63:01:0415007:1179 :**

Система координат	<u>МСК-63, зона 1</u>	Зона № <u>1</u>
-------------------	-----------------------	-----------------

Обозначение характерных точек границ	Содержатся в Едином государственном реестре недвижимости			Определены в ходе выполнения комплексных кадастровых работ			Метод определения координат	Формулы, примененные для расчета средней квадратической погрешности определения координат характерных точек (Mt), м, с подставленными в такие формулы значениями и итоговые (вычисленные) значения Mt, м
	координаты, м		Радиус, м	координаты, м		Радиус, м		
	X	Y	R	X	Y	R		
1	2	3	4	5	6	7	8	9
н44300	379 155,77	1 371 320,92	—	379 155,77	1 371 320,92	—	—	—
н44290	379 160,80	1 371 321,77	—	379 160,80	1 371 321,77	—		
н30350	—	—	—	379 160,29	1 371 325,30	—	Метод спутниковых геодезических измерений (определений)	$\sqrt{(0,06^2 + 0,08^2)}$
н30360	—	—	—	379 155,17	1 371 324,48	—		
н44300	379 155,77	1 371 320,92	—	379 155,77	1 371 320,92	—	—	—

**2. Сведения о характеристиках объекта недвижимости с кадастровым номером 63:01:0415007:1179 :**

№ п/п	Наименование характеристики	Значение характеристики
1	2	3
1.	Вид объекта недвижимости	Здание

1	2	3
2.	Ранее присвоенный государственный учетный номер (инвентарный) здания, сооружения, объекта незавершенного строительства	—
3.	Кадастровый номер земельного участка (земельных участков), в границах которого (которых) расположены здание, сооружение, объект незавершенного строительства	—
4.	Уникальный учетный номер кадастрового квартала, в границах которого расположены здание, сооружение, объект незавершенного строительства	63:01:0415007
5.	Адрес здания, сооружения, объекта незавершенного строительства	—
5.1.	Сведения о местоположении здания, сооружения, объекта незавершенного строительства (при отсутствии адреса) в структурированном в соответствии с федеральной информационной адресной системой виде	Российская Федерация, Самарская область, Самара г, Хасановская ул
5.2.	Дополнительные сведения о местоположении	—
6.	Иные сведения	—
<b>3. Пояснения к сведениям об объекте недвижимости с кадастровым номером <u>63:01:0415007:1179</u> :</b>		
1.	—	

**Сведения о зданиях, сооружениях, объектах незавершенного строительства,  
необходимые для исправления реестровых ошибок в сведениях об описании их местоположения**

**1. Сведения о характерных точках контура** \_\_\_\_\_  
 вид объекта недвижимости (здание, сооружение, объект незавершенного строительства)  
 с кадастровым номером \_\_\_\_\_ :

Система координат \_\_\_\_\_ Зона № \_\_\_\_\_

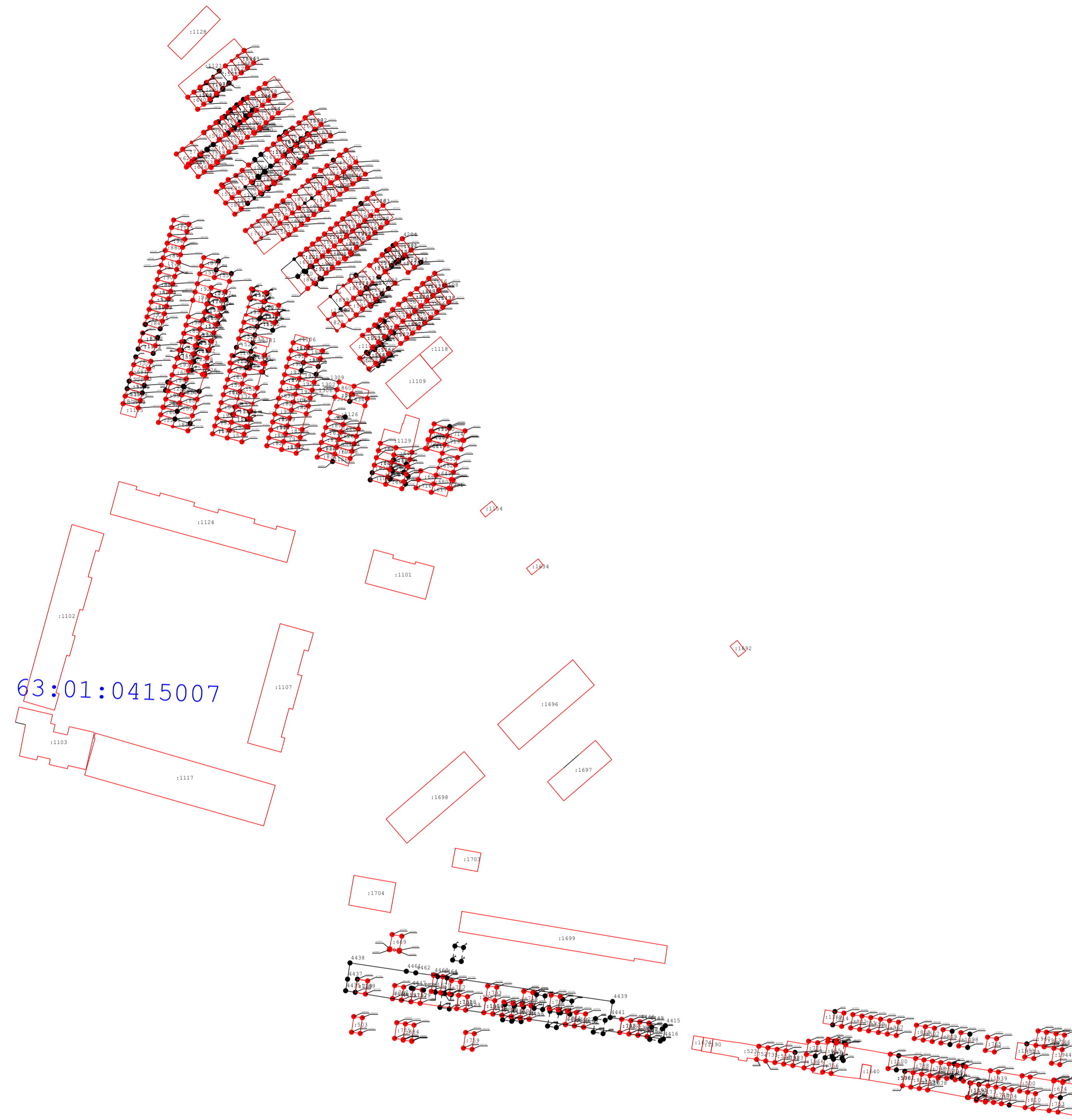
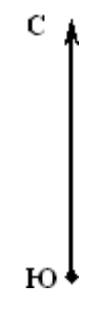
Обозначение характерных точек границ	Содержатся в Едином государственном реестре недвижимости			Определены в ходе выполнения комплексных кадастровых работ			Метод определения координат	Формулы, примененные для расчета средней квадратической погрешности определения координат характерных точек (Mt), м, с подставленными в такие формулы значениями и итоговые (вычисленные) значения Mt, м
	координаты, м		Радиус, м	координаты, м		Радиус, м		
	X	Y	R	X	Y	R		
1	2	3	4	5	6	7	8	9

**2. Иные сведения об объекте недвижимости с кадастровым номером** \_\_\_\_\_ :

1. \_\_\_\_\_

**3. Пояснения к сведениям об объекте недвижимости с кадастровым номером** \_\_\_\_\_ :

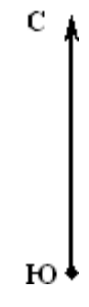
1. \_\_\_\_\_



Масштаб 1:1 200

Условные обозначения:

- 5 - Прекращающая существование точка, сведения о которой позволяют однозначно определить ее местоположение
- н6 - Образующая точка, сведения о которой позволяют однозначно определить ее местоположение
- 7 - Существующая точка, имеющиеся в ГКН сведения о которой позволяют однозначно определить ее местоположение
- - Существующая часть границы, имеющиеся в ГКН сведения о которой достаточны для определения ее местоположения
- - Новь образованная часть границы, сведения о которой достаточны для определения ее местоположения
- - - - - Существующая часть границы, имеющиеся в ГКН сведения о которой не достаточны для определения ее местоположения
- и154у • - Обозначение новых характерных точек границ земельных участков
- н660 • - Обозначение новых характерных точек контура объектов капитального строительства
- 41 • - Обозначение характерных точек границ земельных участков и объектов капитального строительства прекращающих свое существование
- : 1092 - Номера земельных участков и объектов капитального строительства в кадастровом квартале
- - - - - Граница кадастрового квартала
- 63:03:0212019 - Обозначение номера кадастрового квартала




Сухая Самарка, сигн., 25.000 м, 46, 6/№

Свинуха, пир., 6.300 м, 2, 8209

ТЭЦ, геознак на зд., 2.000 м, 98, 6/№

63:01:0415007



- Условные обозначения:**
- 5 - Прекращающая существование точка, сведения о которой позволяют однозначно определить ее местоположение
  - 6 - Образующая точка, сведения о которой позволяют однозначно определить ее местоположение
  - 7 - Существующая точка, имеющиеся в ГКН сведения о которой позволяют однозначно определить ее местоположение
  - - Существующая часть границы, имеющиеся в ГКН сведения о которой достаточны для определения ее местоположения
  - - вновь образованная часть границы, сведения о которой достаточны для определения ее местоположения
  - - - - - Существующая часть границы, имеющиеся в ГКН сведения о которой не достаточны для определения ее местоположения
  - н154у - Обозначение новых характерных точек границ земельных участков
  - н660 - Обозначение новых характерных точек контура объектов капитального строительства
  - 41 - Обозначение характерных точек границ земельных участков и объектов капитального строительства прекращающих свое существование
  - :1092 - Номера земельных участков и объектов капитального строительства в кадастровом квартале
  - - Граница кадастрового квартала
  - 63:03:0212019 - Обозначение номера кадастрового квартала
  - △ - Пункт государственной геодезической сети
  - ← - Направления геодезических построений при определении координат характерных точек границ земельного участка