

ИНДИВИДУАЛЬНЫЙ ПРЕДПРИНИМАТЕЛЬ НЕСТЕРЕНКО КРИСТИНА АЛЕКСЕЕВНА

Заказчик: Министерство транспорта и автомобильных дорог Самарской области
Подрядчик: Индивидуальный предприниматель Нестеренко Кристина Алексеевна
Договор: № 28-25/64 от 03.07.2025

**Документации по планировке территории
в целях строительства автомобильной дороги общего пользования
регионального значения в Самарской области, расположенной
в границах городского округа Самара, ул. Авроры
(от Московского шоссе до ул. Ново-Садовой)**

**ОСНОВНАЯ ЧАСТЬ
ПРОЕКТА МЕЖЕВАНИЯ ТЕРРИТОРИИ**

Том 3
Разделы 1, 2

Самара 2025 г.

ИНДИВИДУАЛЬНЫЙ ПРЕДПРИНИМАТЕЛЬ НЕСТЕРЕНКО КРИСТИНА АЛЕКСЕЕВНА

Заказчик: Министерство транспорта и автомобильных дорог Самарской области
Подрядчик: Индивидуальный предприниматель Нестеренко Кристина Алексеевна
Договор: № 28-25/64 от 03.07.2025

**Документации по планировке территории
в целях строительства автомобильной дороги общего пользования
регионального значения в Самарской области, расположенной
в границах городского округа Самара, ул. Авроры
(от Московского шоссе до ул. Ново-Садовой)**

ОСНОВНАЯ ЧАСТЬ ПРОЕКТА МЕЖЕВАНИЯ ТЕРРИТОРИИ

Том 3
Разделы 1, 2



К.А. Нестеренко

Самара 2025 г.

СОСТАВ ДОКУМЕНТАЦИИ ПО ПЛАНИРОВКЕ ТЕРРИТОРИИ

Обозначение	Наименование	Шифр
Том 1. Основная часть проекта планировки территории		
	«Проект планировки территории. Графическая часть».	ОЧ.ППТ.ГЧ
	«Проект планировки территории. Положение о размещении линейных объектов».	ОЧ.ППТ.ТЧ
Том 2. Материалы по обоснованию проекта планировки территории		
	«Материалы по обоснованию проекта планировки территории. Графическая часть».	МО.ППТ.ГЧ
	«Материалы по обоснованию проекта планировки территории. Пояснительная записка».	МО.ППТ.ТЧ
Том 3. Основная часть проекта межевания территории		
	«Проект межевания территории. Графическая часть».	ОЧ.ПМТ.ГЧ
	«Проект межевания территории. Текстовая часть».	ОЧ.ПМТ.ТЧ
Том 4. Материалы по обоснованию проекта межевания территории		
	«Материалы по обоснованию проекта межевания территории. Графическая часть».	МО.ПМТ.ГЧ
	«Материалы по обоснованию проекта межевания территории. Пояснительная записка».	МО.ПМТ.ТЧ

СОДЕРЖАНИЕ

Раздел 1. Графическая часть	4
Раздел 2. Проект межевания территории в целях строительства автомобильной дороги общего пользования регионального значения в Самарской области, расположенной в границах городского округа Самара, ул. Авроры (от Московского шоссе до ул. Ново-Садовой)	10
Таблица 1. Перечень образуемых земельных участков, расположенных в границах зоны планируемого размещения (полосы отвода) автомобильной дороги общего пользования регионального значения в Самарской области, расположенной в границах городского округа Самара, ул. Авроры (от Московского шоссе до ул. Ново-Садовой), в том числе в отношении которых предполагается резервирование и (или) изъятие для государственных нужд Самарской области	12
Таблица 2. Ведомость земельных участков, подлежащих образованию путем объединения	59
Таблица 3. Перечень земельных участков, расположенных в границах зоны планируемого размещения линейных объектов, подлежащих реконструкции в связи с изменением их местоположения, в том числе подлежащих образованию путем раздела и изъятию для государственных нужд Самарской области в целях размещения объектов трубопроводного транспорта и энергетики	64
Таблица 4. Перечень публичных сервитутов	68
Таблица 5. Перечень зданий, строений, сооружений, подлежащих сносу, а также инженерных коммуникаций, расположенных в границах зоны планируемого размещения (полосы отвода) автомобильной дороги общего пользования регионального значения в Самарской области, расположенной в границах городского округа Самара, ул. Авроры (от Московского шоссе до ул. Ново-Садовой)	87
Приложение 1.	97
Приложение 2.	104
Приложение 3.	201

Раздел 1. Графическая часть

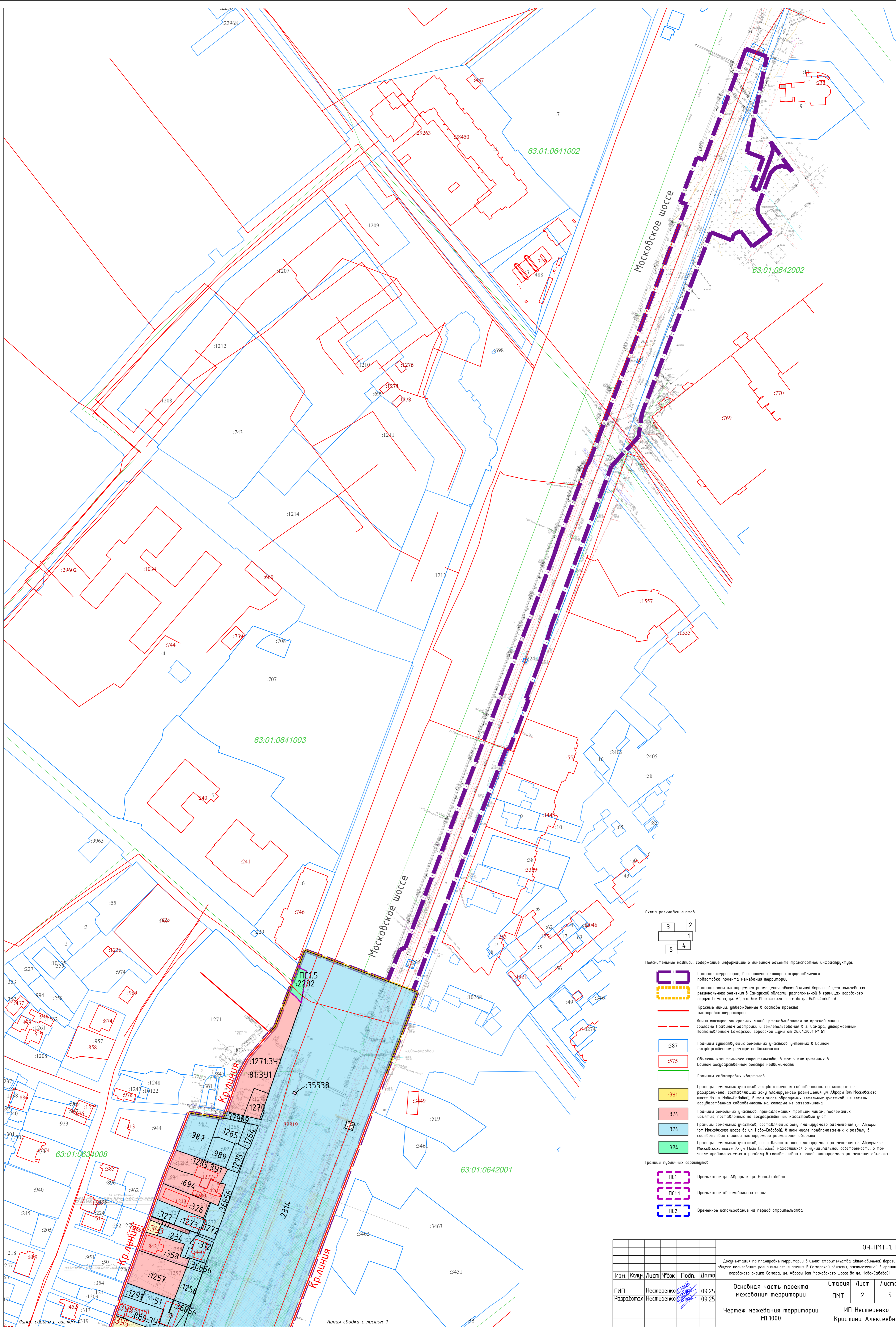
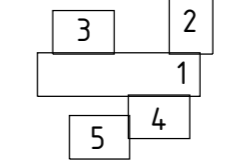


Схема раскладки листов



Пояснительные надписи, содержащие информацию о линейном объекте транспортной инфраструктуры

- Граница территории, в отношении которой осуществляется подготовка проекта межевания территории
 - Границы зоны планировочного размещения автомобильной дорожки общего пользования регионального значения в Самарской области, расположенной в границах городского округа Самара, ул. Авроры от Московского шоссе до ул. Ново-Савойной
 - Красные линии, утвержденные в составе проекта планировки территории
 - Линия отступа от красных линий устанавливается по красной линии, согласно Приказу застройки и землепользования в г. Самара, утвержденным Постановлением Самарской городской Думы от 26.04.2001 № 61
 - :587 Границы существующих земельных участков, учтенных в Едином государственном реестре недвижимости
 - :575 Объекты капитального строительства, в том числе учтенных в Едином государственном реестре недвижимости
 - Границы кадастровых кварталов
 - :391 Границы земельных участков государственная собственность на которые не разграничена, составляющих зону планировочного размещения ул. Авроры от Московского шоссе до ул. Ново-Савойной, в том числе образующих земельных участков, из земель государственная собственность на которые не разграничена
 - :374 Границы земельных участков, принадлежащих третьим лицам, подлежащих изъятию, поставленных на государственный кадастровый учет
 - :374 Границы земельных участков, составляющих зону планировочного размещения ул. Авроры от Московского шоссе до ул. Ново-Савойной, в том числе предполагаемых к разделу в соответствии с зоной планировочного размещения объекта
 - :374 Границы земельных участков, составляющих зону планировочного размещения ул. Авроры от Московского шоссе до ул. Ново-Савойной, находящихся в муниципальной собственности, в том числе предполагаемых к разделу в соответствии с зоной планировочного размещения объекта
- Границы публичных сервитутов
- ПС1 Примыкание ул. Авроры к ул. Ново-Савойной
 - ПС11 Примыкание автомобильных дорог
 - ПС2 Временное использование на период строительства

					ОЧ-ПМТ-1. ГЧ				
					Документация по планировке территории в целях строительства автомобильной дорожки общего пользования регионального значения в Самарской области, расположенной в границах городского округа Самара, ул. Авроры от Московского шоссе до ул. Ново-Савойной				
Изм.	Копия	Лист	№ док.	Подп.	Дата	Основная часть проекта межевания территории	Стадия	Лист	Листов
					09.25		ПМТ	2	5
					09.25				
					Чертеж межевания территории М1:1000			ИП Нестеренко Кристина Алексеевна	

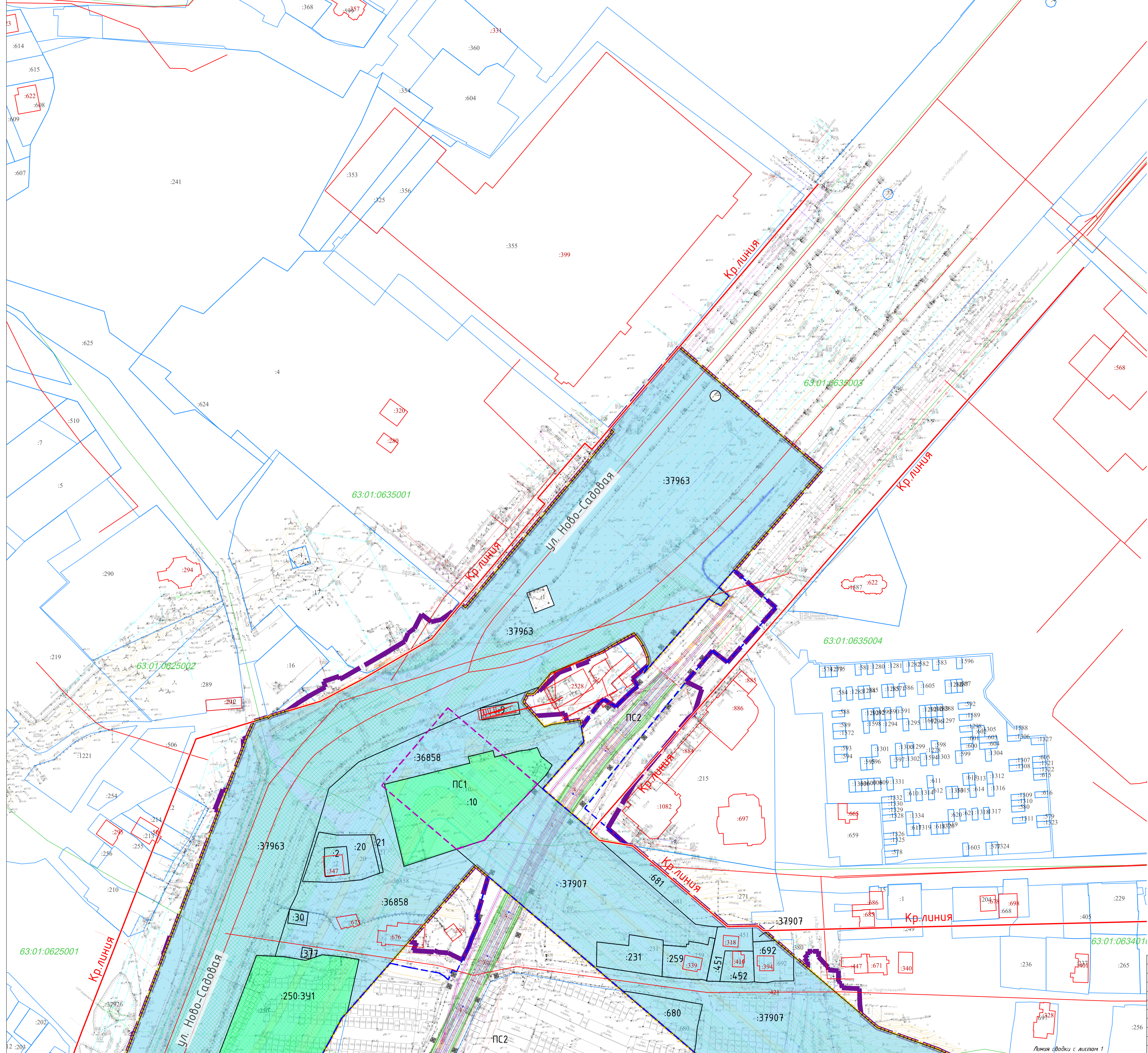
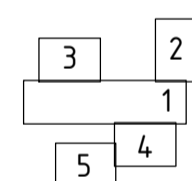


Схема раскладки листов



Пояснительные надписи, содержащие информацию о линейном объекте транспортной инфраструктуры

- Граница территории, в отношении которой осуществляется подготовка проекта межевания территории
- Граница зоны планируемого размещения автомобильной дороги общего пользования регионального значения в Самарской области, расположенной в границах городского округа Самара, ул. Авроры (от Московского шоссе до ул. Ново-Савойя)
- Красные линии, утвержденные в составе проекта планировки территории
- Линия отступа от красных линий устанавливается по красной линии, согласно Правилам застройки и землепользования в г. Самара, утвержденным Постановлением Самарской городской Думы от 26.04.2001 № 61
- Границы существующих земельных участков, учтенных в Едином государственном реестре недвижимости
- Объекты капитального строительства, в том числе учтенных в Едином государственном реестре недвижимости
- Границы кадастровых кварталов
- Границы земельных участков государственной собственности на которые не разграничена, составляющих зону планируемого размещения ул. Авроры (от Московского шоссе до ул. Ново-Савойя), в том числе образующих земельных участков, из земель государственной собственности на которые не разграничена
- Границы земельных участков, принадлежащих третьим лицам, подлежащих изъятию, поставленных на государственный кадастровый учет
- Границы земельных участков, составляющих зону планируемого размещения ул. Авроры (от Московского шоссе до ул. Ново-Савойя), в том числе предлагаемых к разделу в соответствии с зоной планируемого размещения объекта
- Границы земельных участков, составляющих зону планируемого размещения ул. Авроры (от Московского шоссе до ул. Ново-Савойя), находящихся в муниципальной собственности, в том числе предлагаемых к разделу в соответствии с зоной планируемого размещения объекта

Границы публичных сервитутов

- Примыкание ул. Авроры к ул. Ново-Савойя
- Примыкание автомобильных дорог
- Временное использование на период строительства

						ОЧ-ПМТ-1. ГЧ			
						Документация по планировке территории в целях строительства автомобильной дороги общего пользования регионального значения в Самарской области, расположенной в границах городского округа Самара, ул. Авроры (от Московского шоссе до ул. Ново-Савойя)			
Изм.	Кол.	Лист	№ док.	Подп.	Дата	Основная часть проекта межевания территории	Стадия	Лист	Листов
ГИП		Нестеренко			09.25		Чертеж межевания территории М:1000	ПМТ	3
Разработал		Нестеренко			09.25				
								ИП Нестеренко Кристина Алексеевна	

Линия совдвки с листом 1

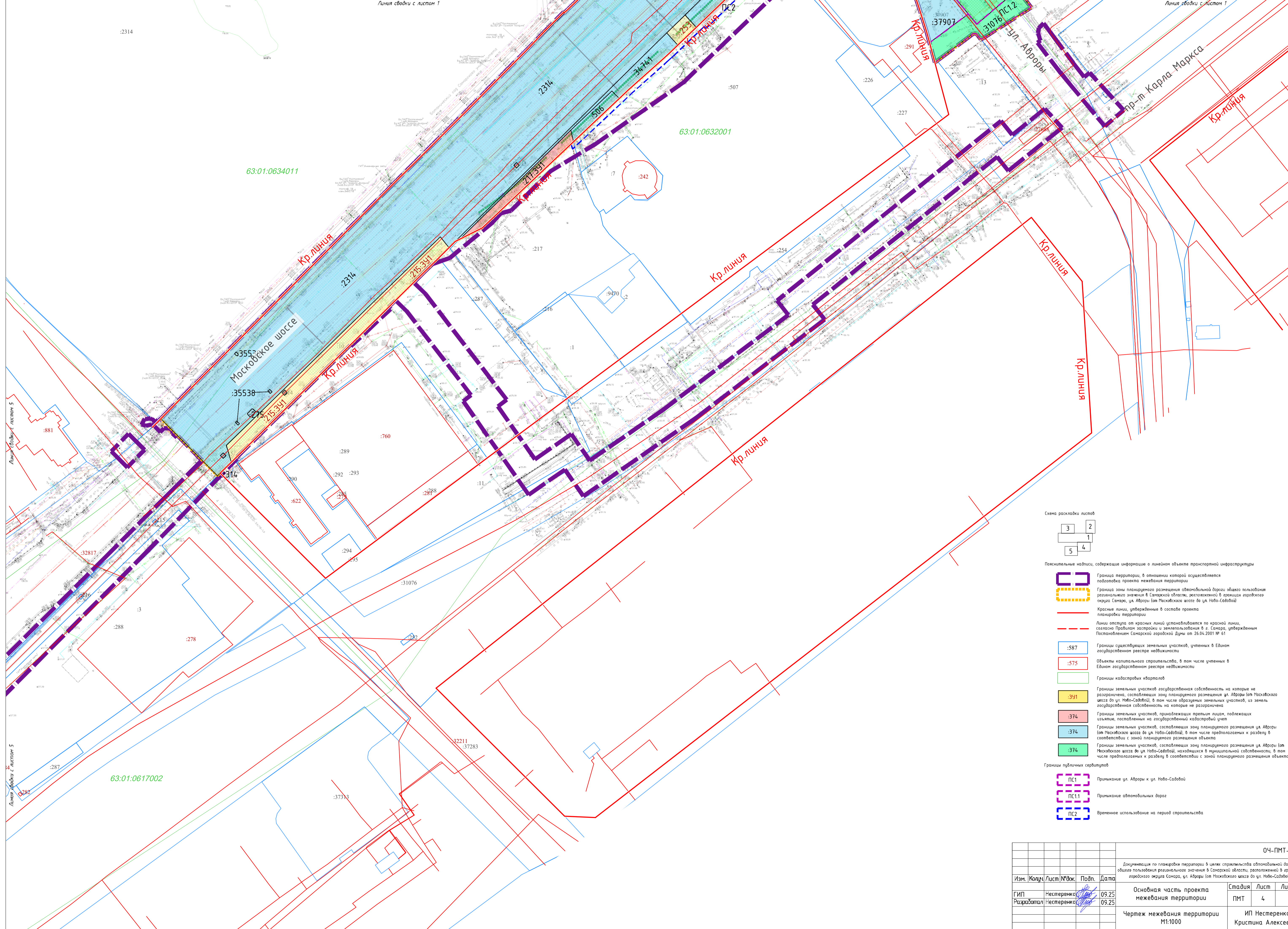
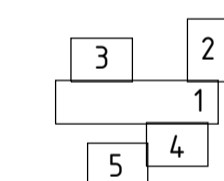


Схема раскладки листов



Пояснительные надписи, содержащие информацию о линейном объекте транспортной инфраструктуры

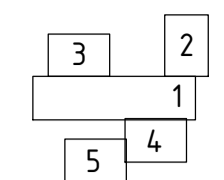
- Граница территории, в отношении которой осуществляется подготовка проекта межевания территории
- Граница зоны планируемого размещения автомобильной дороги общего пользования регионального значения в Самарской области, расположенной в границах городского округа Самара, ул. Авроры (от Московского шоссе до ул. Ново-Савойей)
- Красные линии, утвержденные в составе проекта планировки территории
- Линии отступа от красных линий устанавливаются по красной линии, согласно Правилам застройки и землепользования в г. Самара, утвержденным Постановлением Самарской городской Думы от 26.04.2001 № 61
- Границы существующих земельных участков, учтенных в Едином государственном реестре недвижимости
- Объекты капитального строительства, в том числе учтенных в Едином государственном реестре недвижимости
- Границы кадастровых кварталов
- Границы земельных участков государственной собственности на которые не разграничена, составляющих зону планируемого размещения ул. Авроры (от Московского шоссе до ул. Ново-Савойей), в том числе образующих земельных участков, из земель государственной собственности на которые не разграничена
- Границы земельных участков, принадлежащих третьим лицам, подлежащих изъятию, поставленных на государственный кадастровый учет
- Границы земельных участков, составляющих зону планируемого размещения ул. Авроры (от Московского шоссе до ул. Ново-Савойей), в том числе предлагаемых к разделу в соответствии с зоной планируемого размещения объекта
- Границы земельных участков, составляющих зону планируемого размещения ул. Авроры (от Московского шоссе до ул. Ново-Савойей), находящихся в муниципальной собственности, в том числе предлагаемых к разделу в соответствии с зоной планируемого размещения объекта

Границы публичных сервитутов

- Примыкание ул. Авроры к ул. Ново-Савойей
- Примыкание автомобильных дорог
- Временное использование на период строительства

						ОЧ-ПМТ-1. ГЧ			
						Документация по планировке территории в целях строительства автомобильной дороги общего пользования регионального значения в Самарской области, расположенной в границах городского округа Самара, ул. Авроры (от Московского шоссе до ул. Ново-Савойей)			
Изм.	Кол.	Лист	№ док.	Подп.	Дата	Основная часть проекта межевания территории	Стадия	Лист	Листов
ГИП		Нестеренко			09.25		ПМТ	4	5
Разработал		Нестеренко			09.25	Чертеж межевания территории М1:1000	ИП Нестеренко Кристина Алексеевна		

Схема раскладки листов

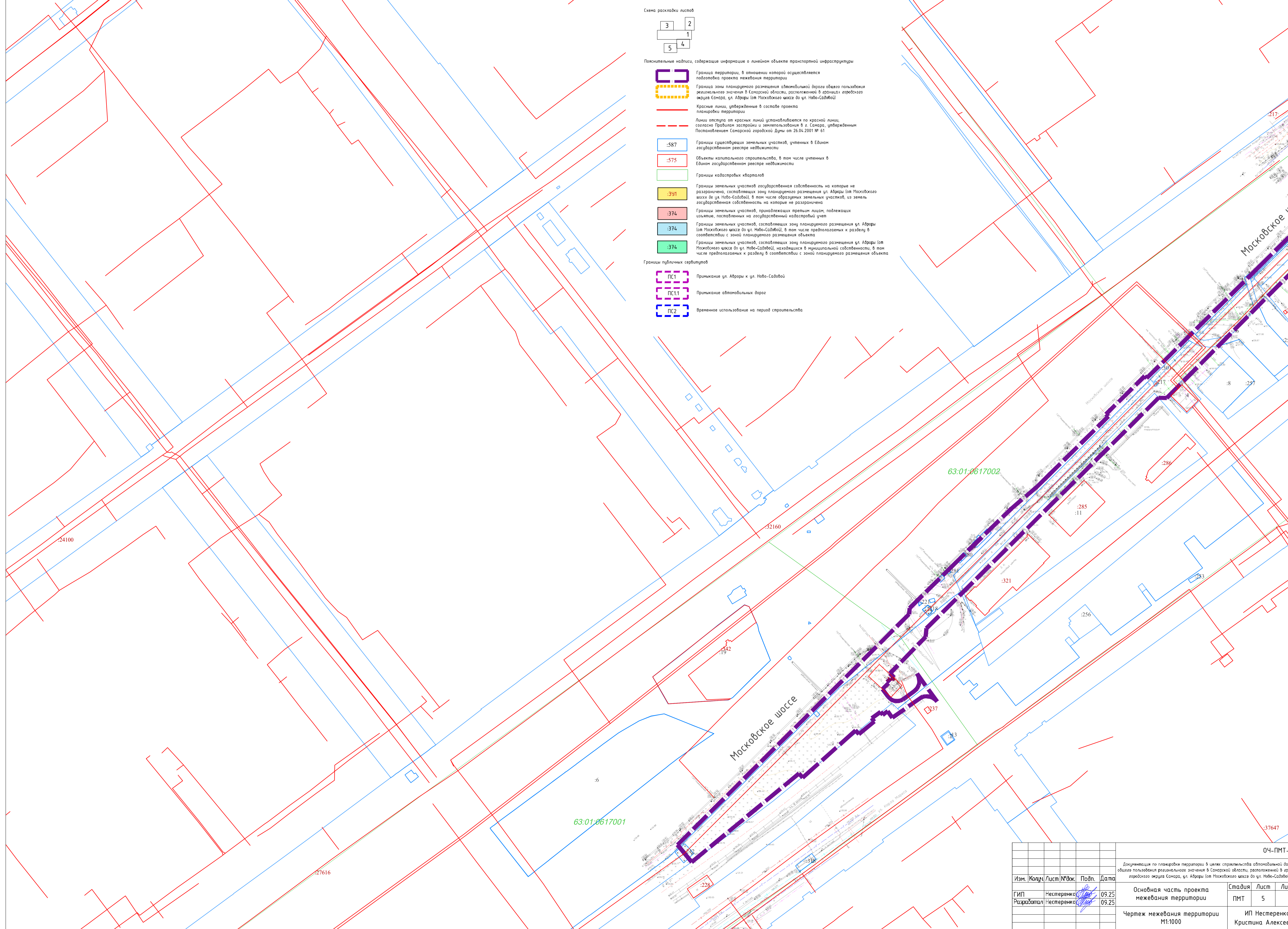


Пояснительные надписи, содержащие информацию о линейном объекте транспортной инфраструктуры

- Граница территории, в отношении которой осуществляется подготовка проекта межевания территории
- Граница зоны планируемого размещения автомобильной дороги общего пользования регионального значения в Самарской области, расположенной в границах городского округа Самара, ул. Авроры (от Московского шоссе до ул. Ново-Савойей)
- Красные линии, утвержденные в составе проекта планировки территории
- Линии отступа от красных линий устанавливаются по красной линии, согласно Правилам застройки и землепользования в г. Самара, утвержденным Постановлением Самарской городской Думы от 26.04.2001 № 61
- Границы существующих земельных участков, учтенных в Едином государственном реестре недвижимости
- Объекты капитального строительства, в том числе учтенных в Едином государственном реестре недвижимости
- Границы кадастровых кварталов
- Границы земельных участков государственная собственность на которые не разграничена, составляющих зону планируемого размещения ул. Авроры (от Московского шоссе до ул. Ново-Савойей), в том числе образующих земельных участков, из земель государственная собственность на которые не разграничена
- Границы земельных участков, принадлежащих третьим лицам, подлежащих изъятию, поставленных на государственный кадастровый учет
- Границы земельных участков, составляющих зону планируемого размещения ул. Авроры (от Московского шоссе до ул. Ново-Савойей), в том числе предполагаемых к разделу в соответствии с зоной планируемого размещения объекта
- Границы земельных участков, составляющих зону планируемого размещения ул. Авроры (от Московского шоссе до ул. Ново-Савойей), находящихся в муниципальной собственности, в том числе предполагаемых к разделу в соответствии с зоной планируемого размещения объекта

Границы публичных сервитутов

- Примыкание ул. Авроры к ул. Ново-Савойей
- Примыкание автомобильных дорог
- Временное использование на период строительства



						ОЧ-ПМТ-1. ГЧ			
						Документация по планировке территории в целях строительства автомобильной дороги общего пользования регионального значения в Самарской области, расположенной в границах городского округа Самара, ул. Авроры (от Московского шоссе до ул. Ново-Савойей)			
Изм.	Кол-во	Лист	№ док.	Подп.	Дата	Основная часть проекта межевания территории	Стадия	Лист	Листов
ГИП		Нестеренко			09.25		ПМТ	5	5
Разработал		Нестеренко			09.25	Чертеж межевания территории М1:1000		ИП Нестеренко Кристина Алексеевна	

**Раздел 2. Проект межевания территории
в целях строительства автомобильной дороги общего пользования
регионального значения в Самарской области, расположенной
в границах городского округа Самара, ул. Авроры
(от Московского шоссе до ул. Ново-Садовой)**

Общие положения

Строительство автомобильной дороги общего пользования регионального значения в Самарской области, расположенной в границах городского округа Самара, ул. Авроры (от Московского шоссе до ул. Ново-Садовой), предложенное в настоящем проекте планировки территории, разработано в соответствии с общими принципами, отраженными в схеме территориального планирования Самарской области, утвержденной постановлением Правительства Самарской области от 13.12.2007 № 261.

Проект межевания территории подготовлен на основании приказа министерства транспорта и автомобильных дорог Самарской области от 26.06.2025 № 168 «О подготовке документации по планировке территории в целях строительства автомобильной дороги общего пользования регионального значения в Самарской области, расположенной в границах городского округа Самара, ул. Авроры (от Московского шоссе до ул. Ново-Садовой)» в соответствии с Градостроительным кодексом Российской Федерации, Постановлением Правительства Российской Федерации от 12.05.2017 № 564 «Об утверждении Положения о составе и содержании документации по планировке территории, предусматривающей размещение одного или нескольких линейных объектов», Государственной программой Самарской области «Развитие транспортной системы Самарской области (2014 – 2025 годы)», утвержденной постановлением Правительства Самарской области от 27.09.2013 № 677.

В административном отношении территория размещения автомобильной дороги в границах Октябрьского внутригородского района города Самары Самарской области. Площадь зоны планируемого размещения объекта (полосы отвода) – 310 880 кв.м.

Подготовка настоящего проекта межевания территории осуществляется для определения местоположения границ, образуемых и изменяемых земельных участков.

Образуемые земельные участки постоянного отвода, перечисленные в таблице 1 настоящего проекта межевания территории, отнесены к территории общего пользования.

Способ образования земельных участков «образование из земель, находящихся в государственной или муниципальной собственности» далее по тексту будет указан как «образование».

Способ образования земельных участков «раздел земельного участка с сохранением исходного земельного в измененных границах» далее по тексту будет указан как «раздел».

Настоящий проект межевания территории является основанием для проведения соответствующих кадастровых работ и внесения сведений об образуемых, изменяемых земельных участках в Единый государственный реестр недвижимости.

Таблица 1. Перечень образуемых земельных участков, расположенных в границах зоны планируемого размещения (полосы отвода) автомобильной дороги общего пользования регионального значения в Самарской области, расположенной в границах городского округа Самара, ул. Авроры (от Московского шоссе до ул. Ново-Садовой), в том числе в отношении которых предполагается резервирование и (или) изъятие для государственных нужд Самарской области

№ п/п	№ на чертеже	Кадастровый номер исходного земельного участка	Адрес исходного земельного участка	Вид собственности	Категория исходного земельного участка	Вид разрешенного использования исходного земельного участка	Площадь исходного земельного участка/ уточненная, кв.м	Способ образования	Площадь образуемого/ существующего земельного участка, кв.м	Описание местоположения образуемого/ существующего земельного участка	Условный номер образуемого земельного участка/ кадастровый номер существующего земельного участка
								Категория образуемого/существующего земельного участка «Земли населённых пунктов»			
								Вид разрешенного использования образуемого/существующего земельного участка «Земельные участки (территории) общего пользования»			
1	:275	63:01:0632001:275	Самарская область, г. Самара, Октябрьский район, Московское шоссе / ул. Врубеля	Государственная субъекта РФ (СО ПБП)	Земли населенных пунктов	Общее пользование территории	13,0	Образованный	14,0	Самарская область, г. Самара, Октябрьский район, Московское шоссе	63:01:0632001:275
2	:506	63:01:0632001:506	Самарская область, г. Самара, Октябрьский район, Московское шоссе	Государственная субъекта РФ (СО ПБП)	Земли населенных пунктов	Земельные участки (территории) общего пользования	244,0	Образованный	244,0	Самарская область, г. Самара, Октябрьский район, Московское шоссе	63:01:0632001:506
3	:508	63:01:0632001:508	Самарская область, г. Самара, Октябрьский район, Московское шоссе	Государственная субъекта РФ (СО ПБП)	Земли населенных пунктов	Земельные участки (территории) общего пользования	243,0	Образованный	243,0	Самарская область, г. Самара, Октябрьский район, Московское шоссе	63:01:0632001:508
4	:510	63:01:0632001:510	Самарская область, г. Самара, Октябрьский район, Московское шоссе	Государственная субъекта РФ (СО ПБП)	Земли населенных пунктов	Земельные участки (территории) общего пользования	75,0	Образованный	75,0	Самарская область, г. Самара, Октябрьский район, Московское шоссе	63:01:0632001:510

№ п/п	№ на чертеже	Кадастровый номер исходного земельного участка	Адрес исходного земельного участка	Вид собственности	Категория исходного земельного участка	Вид разрешенного использования исходного земельного участка	Площадь исходного земельного участка/ уточненная, кв.м	Способ образования	Площадь образуемого/ существующего земельного участка, кв.м	Описание местоположения образуемого/ существующего земельного участка	Условный номер образуемого земельного участка/ кадастровый номер существующего земельного участка
5	:247	63:01:0643001:247	Самарская область, г. Самара, Октябрьский район, ул. Авроры, у дома № 211 "А"	Государственная субъекта РФ (СО ПБП)	Земли населенных пунктов	Общее пользование территории	20,0	Образованный	20,0	Самарская область, г. Самара, Октябрьский район, Московское шоссе	63:01:0643001:247
6	:315	63:01:0643001:315	Самарская область, г. Самара, Октябрьский район, Московское шоссе (ост. "Центральный автовокзал")	Государственная субъекта РФ (СО ПБП)	Земли населенных пунктов	Общее пользование территории	15,0	Образованный	15,0	Самарская область, г. Самара, Октябрьский район, Московское шоссе	63:01:0643001:315
7	:343	63:01:0643001:343	Самарская область, г. Самара, р-н Октябрьский, автомобильная дорога Московское шоссе	Государственная субъекта РФ (СО ПБП)	Земли населенных пунктов	Земельные участки (территории) общего пользования	238,0	Образованный	238,0	Самарская область, г. Самара, Октябрьский район, Московское шоссе	63:01:0643001:343
8	:1217	63:01:0634008:1217	Самарская область, город Самара, автомобильная дорога Московское шоссе	Государственная субъекта РФ (СО ПБП)	Земли населенных пунктов	Земельные участки (территории) общего пользования	175,0	Образованный	175,0	Самарская область, г. Самара, Октябрьский район, Московское шоссе	63:01:0634008:1217
9	:1221	63:01:0634008:1221	Самарская область, г. Самара, Октябрьский район, автомобильная дорога Московское шоссе	Государственная субъекта РФ (СО ПБП)	Земли населенных пунктов	Земельные участки (территории) общего пользования	216,0	Образованный	216,0	Самарская область, г. Самара, Октябрьский район, Московское шоссе	63:01:0634008:1221

№ п/п	№ на чертеже	Кадастровый номер исходного земельного участка	Адрес исходного земельного участка	Вид собственности	Категория исходного земельного участка	Вид разрешенного использования исходного земельного участка	Площадь исходного земельного участка/ уточненная, кв.м	Способ образования	Площадь образуемого/ существующего земельного участка, кв.м	Описание местоположения образуемого/ существующего земельного участка	Условный номер образуемого земельного участка/ кадастровый номер существующего земельного участка
10	:1223	63:01:0634008:1223	Самарская область, г. Самара, Октябрьский район, автомобильная дорога Московское шоссе	Государственная субъекта РФ (СО ПБП)	Земли населенных пунктов	Земельные участки (территории) общего пользования	1440,0	Образованный	1440,0	Самарская область, г. Самара, Октябрьский район, Московское шоссе	63:01:0634008:1223
11	:1224	63:01:0634008:1224	Самарская область, г. Самара, ш. Московское, д. 66	Государственная субъекта РФ (СО ПБП)	Земли населенных пунктов	земельные участки (территории) общего пользования	325,0	Образованный	325,0	Самарская область, г. Самара, Октябрьский район, Московское шоссе	63:01:0634008:1224
12	:1225	63:01:0634008:1225	Самарская область, г. Самара, автомобильная дорога Московское шоссе	Государственная субъекта РФ (СО ПБП)	Земли населенных пунктов	Земельные участки (территории) общего пользования	170,0	Образованный	170,0	Самарская область, г. Самара, Октябрьский район, Московское шоссе	63:01:0634008:1225
13	:1226	63:01:0634008:1226	Самарская область, г. Самара, Октябрьский район, Московское шоссе, д. 64	Государственная субъекта РФ (СО ПБП)	Земли населенных пунктов	земельные участки (территории) общего пользования	166,0	Образованный	166,0	Самарская область, г. Самара, Октябрьский район, Московское шоссе	63:01:0634008:1226
14	:1227	63:01:0634008:1227	Самарская область, г. Самара, Октябрьский район, Московское шоссе	Государственная субъекта РФ (СО ПБП)	Земли населенных пунктов	Земельные участки (территории) общего пользования	105,0	Образованный	105,0	Самарская область, г. Самара, Октябрьский район, Московское шоссе	63:01:0634008:1227

№ п/п	№ на чертеже	Кадастровый номер исходного земельного участка	Адрес исходного земельного участка	Вид собственности	Категория исходного земельного участка	Вид разрешенного использования исходного земельного участка	Площадь исходного земельного участка/ уточненная, кв.м	Способ образования	Площадь образуемого/ существующего земельного участка, кв.м	Описание местоположения образуемого/ существующего земельного участка	Условный номер образуемого земельного участка/ кадастровый номер существующего земельного участка
15	:1231	63:01:0634008:1231	Самарская область, г. Самара, Октябрьский район, автомобильная дорога Московское шоссе	Государственная субъекта РФ (СО ПБП)	Земли населенных пунктов	Земельные участки (территории) общего пользования	19,0	Образованный	19,0	Самарская область, г. Самара, Октябрьский район, Московское шоссе	63:01:0634008:1231
16	:1235	63:01:0634008:1235	Самарская область, г. Самара, Октябрьский район, автомобильная дорога Московское шоссе	Государственная субъекта РФ (СО ПБП)	Земли населенных пунктов	Земельные участки (территории) общего пользования	190,0	Образованный	190,0	Самарская область, г. Самара, Октябрьский район, Московское шоссе	63:01:0634008:1235
17	:1243	63:01:0634008:1243	Самарская область, г. Самара, Октябрьский район, автомобильная дорога Московское шоссе	Государственная субъекта РФ (СО ПБП)	Земли населенных пунктов	Земельные участки (территории) общего пользования	43,0	Образованный	43,0	Самарская область, г. Самара, Октябрьский район, Московское шоссе	63:01:0634008:1243
18	:1244	63:01:0634008:1244	Самарская область, г. Самара, Октябрьский район, Московское шоссе	Государственная субъекта РФ (СО ПБП)	Земли населенных пунктов	земельные участки (территории) общего пользования	119,0	Образованный	119,0	Самарская область, г. Самара, Октябрьский район, Московское шоссе	63:01:0634008:1244
19	:1245	63:01:0634008:1245	Самарская область, г. Самара, Октябрьский район, Московское шоссе	Государственная субъекта РФ (СО ПБП)	Земли населенных пунктов	Земельные участки (территории) общего пользования	4,0	Образованный	4,0	Самарская область, г. Самара, Октябрьский район, Московское шоссе	63:01:0634008:1245

№ п/п	№ на чертеже	Кадастровый номер исходного земельного участка	Адрес исходного земельного участка	Вид собственности	Категория исходного земельного участка	Вид разрешенного использования исходного земельного участка	Площадь исходного земельного участка/ уточненная, кв.м	Способ образования	Площадь образуемого/ существующего земельного участка, кв.м	Описание местоположения образуемого/ существующего земельного участка	Условный номер образуемого земельного участка/ кадастровый номер существующего земельного участка
20	:1246	63:01:0634008:1246	Самарская область, г. Самара, Октябрьский район, автомобильная дорога Московское шоссе	Государственная субъекта РФ (СО ПБП)	Земли населенных пунктов	Земельные участки (территории) общего пользования	28,0	Образованный	28,0	Самарская область, г. Самара, Октябрьский район, Московское шоссе	63:01:0634008:1246
21	:1256	63:01:0634008:1256	Российская Федерация, Самарская область, город Самара, Октябрьский район, Московское шоссе	Государственная субъекта РФ (СО ПБП)	Земли населенных пунктов	Земельные участки (территории) общего пользования	241,0	Образованный	241,0	Самарская область, г. Самара, Октябрьский район, Московское шоссе	63:01:0634008:1256
22	:1264	63:01:0634008:1264	Самарская область, г Самара, ш Московское	Государственная субъекта РФ (СО ПБП)	Земли населенных пунктов	Земельные участки (территории) общего пользования	118,0	Образованный	118,0	Самарская область, г. Самара, Октябрьский район, Московское шоссе	63:01:0634008:1264
23	:1265	63:01:0634008:1265	Самарская область, г Самара, ш Московское	Государственная субъекта РФ (СО ПБП)	Земли населенных пунктов	земельные участки (территории) общего пользования	225,0	Образованный	225,0	Самарская область, г. Самара, Октябрьский район, Московское шоссе	63:01:0634008:1265
24	:1272	63:01:0634008:1272	Самарская область, г Самара, ш Московское	Государственная субъекта РФ (СО ПБП)	Земли населенных пунктов	Земельные участки (территории) общего пользования	5,0	Образованный	5,0	Самарская область, г. Самара, Октябрьский район, Московское шоссе	63:01:0634008:1272

№ п/п	№ на чертеже	Кадастровый номер исходного земельного участка	Адрес исходного земельного участка	Вид собственности	Категория исходного земельного участка	Вид разрешенного использования исходного земельного участка	Площадь исходного земельного участка/ уточненная, кв.м	Способ образования	Площадь образуемого/ существующего земельного участка, кв.м	Описание местоположения образуемого/ существующего земельного участка	Условный номер образуемого земельного участка/ кадастровый номер существующего земельного участка
25	:1273	63:01:0634008:1273	Самарская область, г Самара, ш Московское	Государственная субъекта РФ (СО ПБП)	Земли населенных пунктов	земельные участки (территории) общего пользования	170,0	Образованный	170,0	Самарская область, г. Самара, Октябрьский район, Московское шоссе	63:01:0634008:1273
26	:1286	63:01:0634008:1286	Самарская область, г. Самара, Октябрьский район, Московское шоссе	Государственная субъекта РФ (СО ПБП)	Земли населенных пунктов	Земельные участки (территории) общего пользования	153,0	Образованный	153,0	Самарская область, г. Самара, Октябрьский район, Московское шоссе	63:01:0634008:1286
27	:1287	63:01:0634008:1287	Самарская область, г. Самара, Октябрьский район, ул. Авроры	Государственная субъекта РФ (СО ПБП)	Земли населенных пунктов	Земельные участки (территории) общего пользования	196,0	Образованный	196,0	Самарская область, г. Самара, Октябрьский район, Московское шоссе	63:01:0634008:1287
28	:1288	63:01:0634008:1288	Самарская область, г. Самара, Октябрьский район, ул. Авроры	Государственная субъекта РФ (СО ПБП)	Земли населенных пунктов	Земельные участки (территории) общего пользования	268,0	Образованный	265,0	Самарская область, г. Самара, Октябрьский район, Московское шоссе	63:01:0634008:1288
29	:1289	63:01:0634008:1289	Самарская область, г. Самара, Октябрьский район, ул. Авроры	Государственная субъекта РФ (СО ПБП)	Земли населенных пунктов	Земельные участки (территории) общего пользования	249,0	Образованный	249,0	Самарская область, г. Самара, Октябрьский район, Московское шоссе	63:01:0634008:1289
30	:1290	63:01:0634008:1290	Российская Федерация, Самарская область, г. Самара, Октябрьский район, ул. Авроры	Государственная субъекта РФ (СО ПБП)	Земли населенных пунктов	Земельные участки (территории) общего пользования	186,0	Образованный	186,0	Самарская область, г. Самара, Октябрьский район, Московское шоссе	63:01:0634008:1290

№ п/п	№ на чертеже	Кадастровый номер исходного земельного участка	Адрес исходного земельного участка	Вид собственности	Категория исходного земельного участка	Вид разрешенного использования исходного земельного участка	Площадь исходного земельного участка/ уточненная, кв.м	Способ образования	Площадь образуемого/ существующего земельного участка, кв.м	Описание местоположения образуемого/ существующего земельного участка	Условный номер образуемого земельного участка/ кадастровый номер существующего земельного участка
31	:1291	63:01:0634008:1291	Самарская область, г. Самара, Октябрьский район, Московское шоссе	Государственная субъекта РФ (СО ПБП)	Земли населенных пунктов	Земельные участки (территории) общего пользования	106,0	Образованный	106,0	Самарская область, г. Самара, Октябрьский район, Московское шоссе	63:01:0634008:1291
32	:1292	63:01:0634008:1292	Самарская область, г. Самара, ул. Волгодонская	Государственная субъекта РФ (СО ПБП)	Земли населенных пунктов	Земельные участки (территории) общего пользования	70,0	Образованный	70,0	Самарская область, г. Самара, Октябрьский район, Московское шоссе	63:01:0634008:1292
33	:1293	63:01:0634008:1293	Самарская область, г. Самара, Октябрьский район, Московское шоссе	Государственная субъекта РФ (СО ПБП)	Земли населенных пунктов	Земельные участки (территории) общего пользования	598,0	Образованный	597,0	Самарская область, г. Самара, Октябрьский район, Московское шоссе	63:01:0634008:1293
34	:1294	63:01:0634008:1294	Самарская область, г. Самара, ш Московское	Государственная субъекта РФ (СО ПБП)	Земли населенных пунктов	Земельные участки (территории) общего пользования	333,0	Образованный	333,0	Самарская область, г. Самара, Октябрьский район, Московское шоссе	63:01:0634008:1294
35	:1295	63:01:0634008:1295	Самарская область, г. Самара, Октябрьский район, Московское шоссе	Государственная субъекта РФ (СО ПБП)	Земли населенных пунктов	Земельные участки (территории) общего пользования	144,0	Образованный	144,0	Самарская область, г. Самара, Октябрьский район, Московское шоссе	63:01:0634008:1295

№ п/п	№ на чертеже	Кадастровый номер исходного земельного участка	Адрес исходного земельного участка	Вид собственности	Категория исходного земельного участка	Вид разрешенного использования исходного земельного участка	Площадь исходного земельного участка/ уточненная, кв.м	Способ образования	Площадь образуемого/ существующего земельного участка, кв.м	Описание местоположения образуемого/ существующего земельного участка	Условный номер образуемого земельного участка/ кадастровый номер существующего земельного участка
36	:1296	63:01:0634008:1296	Российская Федерация, Самарская область, г. Самара, Октябрьский район, Московское шоссе	Государственная субъекта РФ (СО ПБП)	Земли населенных пунктов	Земельные участки (территории) общего пользования	125,0	Образованный	125,0	Самарская область, г. Самара, Октябрьский район, Московское шоссе	63:01:0634008:1296
37	:234	63:01:0634008:234	Самарская обл., г. Самара, р-н Октябрьский, ш. Московское, д. 90-1	Государственная субъекта РФ (СО ПБП)	Земли населенных пунктов	Земельные участки (территории) общего пользования	200,0	Образованный	200,0	Самарская область, г. Самара, Октябрьский район, Московское шоссе	63:01:0634008:234
38	:312	63:01:0634008:312	Самарская обл., г. Самара, Октябрьский район, Московское шоссе, дом 90, кв.3	Государственная субъекта РФ (СО ПБП)	Земли населенных пунктов	Земельные участки (территории) общего пользования	187,0	Образованный	187,0	Самарская область, г. Самара, Октябрьский район, Московское шоссе	63:01:0634008:312
39	:327	63:01:0634008:327	Самарская область, г. Самара, Октябрьский район, Московское шоссе, д. 92	Государственная субъекта РФ (СО ПБП)	Земли населенных пунктов	земельные участки (территории) общего пользования	175,0	Образованный	175,0	Самарская область, г. Самара, Октябрьский район, Московское шоссе	63:01:0634008:327
40	:347	63:01:0634008:347	Самарская область, г. Самара, Октябрьский район, Московское шоссе, д. 64 А	Государственная субъекта РФ (СО ПБП)	Земли населенных пунктов	Земельные участки (территории) общего пользования	222,0	Образованный	222,0	Самарская область, г. Самара, Октябрьский район, Московское шоссе	63:01:0634008:347

№ п/п	№ на чертеже	Кадастровый номер исходного земельного участка	Адрес исходного земельного участка	Вид собственности	Категория исходного земельного участка	Вид разрешенного использования исходного земельного участка	Площадь исходного земельного участка/ уточненная, кв.м	Способ образования	Площадь образуемого/ существующего земельного участка, кв.м	Описание местоположения образуемого/ существующего земельного участка	Условный номер образуемого земельного участка/ кадастровый номер существующего земельного участка
41	:42	63:01:0634008:42	Российская Федерация, Самарская обл., г. Самара, р-н Октябрьский, ш. Московское, д. 66	Государственная субъекта РФ (СО ПБП)	Земли населенных пунктов	Земельные участки (территории) общего пользования	9,0	Образованный	9,0	Самарская область, г. Самара, Октябрьский район, Московское шоссе	63:01:0634008:42
42	:45	63:01:0634008:45	Самарская обл., г. Самара, Октябрьский р-н, шос. Московское, дом 82, квартира 1	Государственная субъекта РФ (СО ПБП)	Земли населенных пунктов	Земельные участки (территории) общего пользования	210,0	Образованный	209,0	Самарская область, г. Самара, Октябрьский район, Московское шоссе	63:01:0634008:45
43	:51	63:01:0634008:51	Самарская обл., г. Самара, р-н Октябрьский, ш. Московское, д. 86-1	Государственная субъекта РФ (СО ПБП)	Земли населенных пунктов	Земельные участки (территории) общего пользования	200,0	Образованный	200,0	Самарская область, г. Самара, Октябрьский район, Московское шоссе	63:01:0634008:51
44	:75	63:01:0634008:75	Российская Федерация, Самарская обл., г. Самара - Московское шоссе - д. 78А-78/36	Государственная субъекта РФ (СО ПБП)	Земли населенных пунктов	Земельные участки (территории) общего пользования	12,0	Образованный	12,0	Самарская область, г. Самара, Октябрьский район, Московское шоссе	63:01:0634008:75
45	:78	63:01:0634008:78	Самарская область, г. Самара, р-н Октябрьский, ш. Московское, д. 68-70	Государственная субъекта РФ (СО ПБП)	Земли населенных пунктов	под индивидуальный жилой дом	185,0	Образованный	185,0	Самарская область, г. Самара, Октябрьский район, Московское шоссе	63:01:0634008:78
46	:8	63:01:0634008:8	Самарская обл., г. Самара, р-н Октябрьский, ш. Московское, д. 78	Государственная субъекта РФ (СО ПБП)	Земли населенных пунктов	Для индивидуального жилищного строительства	404,0	Образованный	404,0	Самарская область, г. Самара, Октябрьский район, Московское шоссе	63:01:0634008:8

№ п/п	№ на чертеже	Кадастровый номер исходного земельного участка	Адрес исходного земельного участка	Вид собственности	Категория исходного земельного участка	Вид разрешенного использования исходного земельного участка	Площадь исходного земельного участка/ уточненная, кв.м	Способ образования	Площадь образуемого/ существующего земельного участка, кв.м	Описание местоположения образуемого/ существующего земельного участка	Условный номер образуемого земельного участка/ кадастровый номер существующего земельного участка
47	:880:ЗУ1	63:01:0634008:880	Самарская область, г. Самара, Октябрьский район, Московское шоссе, 86	Государственная субъекта РФ (СО ПБП)	Земли населенных пунктов	земельные участки (территории) общего пользования	408,0	Раздел	401,0	Самарская область, г. Самара, Октябрьский район, Московское шоссе	63:01:0634008:880:ЗУ1
48	:942	63:01:0634008:942	Самарская область, г. Самара, Октябрьский, ш. Московское, д. 68-70	Государственная субъекта РФ (СО ПБП)	Земли населенных пунктов	Земельные участки (территории) общего пользования	323,0	Образованный	323,0	Самарская область, г. Самара, Октябрьский район, Московское шоссе	63:01:0634008:942
49	:987	63:01:0634008:987	Самарская область, г. Самара, Октябрьский, ул. Волгодонская	Государственная субъекта РФ (СО ПБП)	Земли населенных пунктов	земельные участки (территории) общего пользования	518,0	Образованный	518,0	Самарская область, г. Самара, Октябрьский район, Московское шоссе	63:01:0634008:987
50	:989	63:01:0634008:989	Самарская область, г. Самара, Октябрьский, ш. Московское	Государственная субъекта РФ (СО ПБП)	Земли населенных пунктов	земельные участки (территории) общего пользования	234,0	Образованный	234,0	Самарская область, г. Самара, Октябрьский район, Московское шоссе	63:01:0634008:989
51	:995	63:01:0634008:995	Самарская область, г. Самара, Октябрьский район, автомобильная дорога Московское шоссе	Государственная субъекта РФ (СО ПБП)	Земли населенных пунктов	Земельные участки (территории) общего пользования	788,0	Образованный	788,0	Самарская область, г. Самара, Октябрьский район, Московское шоссе	63:01:0634008:995

№ п/п	№ на чертеже	Кадастровый номер исходного земельного участка	Адрес исходного земельного участка	Вид собственности	Категория исходного земельного участка	Вид разрешенного использования исходного земельного участка	Площадь исходного земельного участка/ уточненная, кв.м	Способ образования	Площадь образуемого/ существующего земельного участка, кв.м	Описание местоположения образуемого/ существующего земельного участка	Условный номер образуемого земельного участка/ кадастровый номер существующего земельного участка
52	:2314	63:01:0000000:2314	Самарская область, г. Самара, Октябрьский район, от ул. Мичурина до АЗС № 115 "ЮКОС"	Государственная субъекта РФ (СО ПБП)	Земли населенных пунктов	занимаемый дорогой общего пользования Самарской области	333212,0	Образованный	83158,0	Самарская область, г. Самара, Октябрьский район, Московское шоссе	63:01:0000000:2314
53	:34741	63:01:0000000:34741	Самарская область, г. Самара, Октябрьский район, автомобильная дорога Московское шоссе	Государственная субъекта РФ (СО ПБП)	Земли населенных пунктов	Земельные участки (территории) общего пользования	2232,0	Образованный	2191,0	Самарская область, г. Самара, Октябрьский район, Московское шоссе	63:01:0000000:34741
54	:35538	63:01:0000000:35538	Самарская область, г. Самара, Октябрьский район, Московское шоссе, (от ул. Мичурина до а/д Подъезд к г. Самара от М-5 "Урал")	Государственная субъекта РФ (СО ПБП)	Земли населенных пунктов	Земельные участки (территории) общего пользования	9889,0	Образованный	32,0	Самарская область, г. Самара, Октябрьский район, Московское шоссе	63:01:0000000:35538
55	:36856	63:01:0000000:36856	Самарская область, г. Самара, Октябрьский район, Московское шоссе	Государственная субъекта РФ (СО ПБП)	Земли населенных пунктов	Земельные участки (территории) общего пользования	804,0	Образованный	804,0	Самарская область, г. Самара, Октябрьский район, Московское шоссе	63:01:0000000:36856
56	:37909	63:01:0000000:37909	Российская Федерация, Самарская область, г. Самара, Октябрьский район, Московское шоссе.	Государственная субъекта РФ (СО ПБП)	Земли населенных пунктов	Земельные участки (территории) общего пользования	545,0	Образованный	503,0	Самарская область, г. Самара, Октябрьский район, Московское шоссе	63:01:0000000:37909

№ п/п	№ на чертеже	Кадастровый номер исходного земельного участка	Адрес исходного земельного участка	Вид собственности	Категория исходного земельного участка	Вид разрешенного использования исходного земельного участка	Площадь исходного земельного участка/ уточненная, кв.м	Способ образования	Площадь образуемого/ существующего земельного участка, кв.м	Описание местоположения образуемого/ существующего земельного участка	Условный номер образуемого земельного участка/ кадастровый номер существующего земельного участка
57	:1119	63:01:0634009:1119	Самарская область, г. Самара, Октябрьский район, автомобильная дорога Московское шоссе	Государственная субъекта РФ (СО ПБП)	Земли населенных пунктов	Земельные участки (территории) общего пользования	43,0	Образованный	43,0	Самарская область, г. Самара, Октябрьский район, Московское шоссе	63:01:0634009:1119
58	:794	63:01:0634009:794	Самарская область, г. Самара, Октябрьский район, ул. Днепростроевская, участок № 5А	Государственная субъекта РФ (СО ПБП)	Земли населенных пунктов	земельные участки (территории) общего пользования	750,0	Образованный	750,0	Самарская область, г. Самара, Октябрьский район, ул. Авроры	63:01:0634009:794
59	:804	63:01:0634009:804	Самарская область, г. Самара, Октябрьский район, ул. Мичурина, между земельными участками № 186 и № 188	Государственная субъекта РФ (СО ПБП)	Земли населенных пунктов	земельные участки (территории) общего пользования	229,0	Образованный	229,0	Самарская область, г. Самара, Октябрьский район, ул. Авроры	63:01:0634009:804
60	:809	63:01:0634009:809	Самарская область, г. Самара, Октябрьский район, ул. Волгодонская, участок № 4а	Государственная субъекта РФ (СО ПБП)	Земли населенных пунктов	земельные участки (территории) общего пользования	395,0	Образованный	396,0	Самарская область, г. Самара, Октябрьский район, ул. Авроры	63:01:0634009:809
61	:818	63:01:0634009:818	Самарская область, г. Самара, Октябрьский район, ул. Днепростроевская, дом 1	Государственная субъекта РФ (СО ПБП)	Земли населенных пунктов	земельные участки (территории) общего пользования	537,0	Образованный	537,0	Самарская область, г. Самара, Октябрьский район, ул. Авроры	63:01:0634009:818

№ п/п	№ на чертеже	Кадастровый номер исходного земельного участка	Адрес исходного земельного участка	Вид собственности	Категория исходного земельного участка	Вид разрешенного использования исходного земельного участка	Площадь исходного земельного участка/ уточненная, кв.м	Способ образования	Площадь образуемого/ существующего земельного участка, кв.м	Описание местоположения образуемого/ существующего земельного участка	Условный номер образуемого земельного участка/ кадастровый номер существующего земельного участка
62	:827	63:01:0634009:827	Самарская область, г. Самара, Октябрьский район, ул. Вологодская, д. 2	Государственная субъекта РФ (СО ПБП)	Земли населенных пунктов	земельные участки (территории) общего пользования	940,0	Образованный	940,0	Самарская область, г. Самара, Октябрьский район, ул. Авроры	63:01:0634009:827
63	:835	63:01:0634009:835	Самарская область, г. Самара, Октябрьский район, ул. Днепростроевская, д. 5	Государственная субъекта РФ (СО ПБП)	Земли населенных пунктов	земельные участки (территории) общего пользования	633,0	Образованный	633,0	Самарская область, г. Самара, Октябрьский район, ул. Авроры	63:01:0634009:835
64	:837	63:01:0634009:837	Самарская область, г. Самара, Октябрьский район, ул. Днепростроевская, д. 5а	Государственная субъекта РФ (СО ПБП)	Земли населенных пунктов	земельные участки (территории) общего пользования	632,0	Образованный	632,0	Самарская область, г. Самара, Октябрьский район, ул. Авроры	63:01:0634009:837
65	:841:3У1	63:01:0634009:841	Самарская область, г. Самара, Октябрьский район, ул. Ботанический овраг, 17	Государственная субъекта РФ (СО ПБП)	Земли населенных пунктов	земельные участки (территории) общего пользования	381,0	Раздел	362,0	Самарская область, г. Самара, Октябрьский район, ул. Авроры	63:01:0634009:841:3У1
66	:852	63:01:0634009:852	Самарская область, г. Самара, Октябрьский район, ул. Волгодонская, 2	Государственная субъекта РФ (СО ПБП)	Земли населенных пунктов	земельные участки (территории) общего пользования	1177,0	Образованный	1177,0	Самарская область, г. Самара, Октябрьский район, ул. Авроры	63:01:0634009:852
67	:853	63:01:0634009:853	Самарская область, г. Самара, Октябрьский район, Ботанический Овраг, д. 1	Государственная субъекта РФ (СО ПБП)	Земли населенных пунктов	земельные участки (территории) общего пользования	767,0	Образованный	767,0	Самарская область, г. Самара, Октябрьский район, ул. Авроры	63:01:0634009:853

№ п/п	№ на чертеже	Кадастровый номер исходного земельного участка	Адрес исходного земельного участка	Вид собственности	Категория исходного земельного участка	Вид разрешенного использования исходного земельного участка	Площадь исходного земельного участка/ уточненная, кв.м	Способ образования	Площадь образуемого/ существующего земельного участка, кв.м	Описание местоположения образуемого/ существующего земельного участка	Условный номер образуемого земельного участка/ кадастровый номер существующего земельного участка
68	:881	63:01:0634009:881	Самарская область, г. Самара, Октябрьский район, тер. Ботанический Овраг, д. 9-1	Государственная субъекта РФ (СО ПБП)	Земли населенных пунктов	земельные участки (территории) общего пользования	274,0	Образованный	274,0	Самарская область, г. Самара, Октябрьский район, ул. Авроры	63:01:0634009:881
69	:1165	63:01:0634009:1165	Самарская область, г. Самара, Октябрьский район, ул. Авроры	Государственная субъекта РФ (СО ПБП)	Земли населенных пунктов	Земельные участки (территории) общего пользования	4,0	Образованный	4,0	Самарская область, г. Самара, Октябрьский район, ул. Авроры	63:01:0634009:1165
70	:1167	63:01:0634009:1167	Самарская область, г. Самара, ул. Авроры	Государственная субъекта РФ (СО ПБП)	Земли населенных пунктов	Земельные участки (территории) общего пользования	40,0	Образованный	40,0	Самарская область, г. Самара, Октябрьский район, ул. Авроры	63:01:0634009:1167
71	:1173	63:01:0634009:1173	Самарская область, г. Самара, ул. Волгодонская, д. 4а, кв. 1	Государственная субъекта РФ (СО ПБП)	Земли населенных пунктов	земельные участки (территории) общего пользования	147,0	Образованный	147,0	Самарская область, г. Самара, Октябрьский район, ул. Авроры	63:01:0634009:1173
72	:1176	63:01:0634009:1176	Самарская область, г. Самара, ул. Донбасская, д. 5	Государственная субъекта РФ (СО ПБП)	Земли населенных пунктов	Земельные участки (территории) общего пользования	150,0	Образованный	150,0	Самарская область, г. Самара, Октябрьский район, ул. Авроры	63:01:0634009:1176
73	:1178	63:01:0634009:1178	Самарская область, г. Самара, пер. Ботанический, д. 19	Государственная субъекта РФ (СО ПБП)	Земли населенных пунктов	под жилым домом с приусадебным участком	276,0	Образованный	276,0	Самарская область, г. Самара, Октябрьский район, ул. Авроры	63:01:0634009:1178

№ п/п	№ на чертеже	Кадастровый номер исходного земельного участка	Адрес исходного земельного участка	Вид собственности	Категория исходного земельного участка	Вид разрешенного использования исходного земельного участка	Площадь исходного земельного участка/ уточненная, кв.м	Способ образования	Площадь образуемого/ существующего земельного участка, кв.м	Описание местоположения образуемого/ существующего земельного участка	Условный номер образуемого земельного участка/ кадастровый номер существующего земельного участка
74	:1190	63:01:0634009:1190	Самарская область, г. Самара, Октябрьский район, ул. Авроры	Государственная субъекта РФ (СО ПБП)	Земли населенных пунктов	Земельные участки (территории) общего пользования	583,0	Образованный	583,0	Самарская область, г. Самара, Октябрьский район, ул. Авроры	63:01:0634009:1190
75	:556	63:01:0643001:556	Самарская область, г. Самара, Октябрьский район, ул. Авроры	Государственная субъекта РФ (СО ПБП)	Земли населенных пунктов	Земельные участки (территории) общего пользования	206,0	Образованный	206,0	Самарская область, г. Самара, Октябрьский район, ул. Авроры	63:01:0643001:556
76	:1195	63:01:0634009:1195	Самарская область, г. Самара, Октябрьский район, ул. Авроры	Государственная субъекта РФ (СО ПБП)	Земли населенных пунктов	Земельные участки (территории) общего пользования	511,0	Образованный	511,0	Самарская область, г. Самара, Октябрьский район, ул. Авроры	63:01:0634009:1195
77	:557	63:01:0643001:557	Самарская область, город Самара, Октябрьский район, улица Авроры	Государственная субъекта РФ (СО ПБП)	Земли населенных пунктов	Земельные участки (территории) общего пользования	588,0	Образованный	588,0	Самарская область, г. Самара, Октябрьский район, ул. Авроры	63:01:0643001:557
78	:1196	63:01:0634009:1196	Самарская область, г. Самара, Октябрьский район, ул. Авроры	Государственная субъекта РФ (СО ПБП)	Земли населенных пунктов	Земельные участки (территории) общего пользования	258,0	Образованный	258,0	Самарская область, г. Самара, Октябрьский район, ул. Авроры	63:01:0634009:1196
79	:558	63:01:0643001:558	Самарская область, г. Самара, Октябрьский район, ул. Авроры	Государственная субъекта РФ (СО ПБП)	Земли населенных пунктов	Земельные участки (территории) общего пользования	282,0	Образованный	282,0	Самарская область, г. Самара, Октябрьский район, ул. Авроры	63:01:0643001:558
80	:1197	63:01:0634009:1197	Самарская область, г. Самара, Октябрьский район, ул. Авроры	Государственная субъекта РФ (СО ПБП)	Земли населенных пунктов	Земельные участки (территории) общего пользования	172,0	Образованный	172,0	Самарская область, г. Самара, Октябрьский район, ул. Авроры	63:01:0634009:1197

№ п/п	№ на чертеже	Кадастровый номер исходного земельного участка	Адрес исходного земельного участка	Вид собственности	Категория исходного земельного участка	Вид разрешенного использования исходного земельного участка	Площадь исходного земельного участка/ уточненная, кв.м	Способ образования	Площадь образуемого/ существующего земельного участка, кв.м	Описание местоположения образуемого/ существующего земельного участка	Условный номер образуемого земельного участка/ кадастровый номер существующего земельного участка
81	:559	63:01:0643001:559	Самарская область, г. Самара, Октябрьский район, ул. Авроры	Государственная субъекта РФ (СО ПБП)	Земли населенных пунктов	Земельные участки (территории) общего пользования	42,0	Образованный	42,0	Самарская область, г. Самара, Октябрьский район, ул. Авроры	63:01:0643001:559
82	:1198	63:01:0634009:1198	Самарская область, г. Самара, Октябрьский район, ул. Авроры	Государственная субъекта РФ (СО ПБП)	Земли населенных пунктов	Земельные участки (территории) общего пользования	185,0	Образованный	185,0	Самарская область, г. Самара, Октябрьский район, ул. Авроры	63:01:0634009:1198
83	:560	63:01:0643001:560	Самарская область, г. Самара, Октябрьский район, ул. Авроры	Государственная субъекта РФ (СО ПБП)	Земли населенных пунктов	Земельные участки (территории) общего пользования	246,0	Образованный	246,0	Самарская область, г. Самара, Октябрьский район, ул. Авроры	63:01:0643001:560
84	:1199	63:01:0634009:1199	Самарская область, г. Самара, Октябрьский район, ул. Авроры	Государственная субъекта РФ (СО ПБП)	Земли населенных пунктов	Земельные участки (территории) общего пользования	397,0	Образованный	397,0	Самарская область, г. Самара, Октябрьский район, ул. Авроры	63:01:0634009:1199
85	:1200	63:01:0634009:1200	Самарская область, г. Самара, Октябрьский район, ул. Авроры	Государственная субъекта РФ (СО ПБП)	Земли населенных пунктов	Земельные участки (территории) общего пользования	202,0	Образованный	202,0	Самарская область, г. Самара, Октябрьский район, ул. Авроры	63:01:0634009:1200
86	:1201	63:01:0634009:1201	Самарская область, г. Самара, Октябрьский район, ул. Авроры	Государственная субъекта РФ (СО ПБП)	Земли населенных пунктов	Земельные участки (территории) общего пользования	218,0	Образованный	218,0	Самарская область, г. Самара, Октябрьский район, ул. Авроры	63:01:0634009:1201
87	:1202	63:01:0634009:1202	Самарская область, г. Самара, Октябрьский район, ул. Авроры	Государственная субъекта РФ (СО ПБП)	Земли населенных пунктов	Земельные участки (территории) общего пользования	264,0	Образованный	264,0	Самарская область, г. Самара, Октябрьский район, ул. Авроры	63:01:0634009:1202

№ п/п	№ на чертеже	Кадастровый номер исходного земельного участка	Адрес исходного земельного участка	Вид собственности	Категория исходного земельного участка	Вид разрешенного использования исходного земельного участка	Площадь исходного земельного участка/ уточненная, кв.м	Способ образования	Площадь образуемого/ существующего земельного участка, кв.м	Описание местоположения образуемого/ существующего земельного участка	Условный номер образуемого земельного участка/ кадастровый номер существующего земельного участка
88	:1203	63:01:0634009:1203	Самарская область, г Самара, ул Авроры	Государственная субъекта РФ (СО ПБП)	Земли населенных пунктов	Земельные участки (территории) общего пользования	72,0	Образованный	72,0	Самарская область, г. Самара, Октябрьский район, ул. Авроры	63:01:0634009:1203
89	:1204	63:01:0634009:1204	Российская Федерация, Самарская область, городской округ Самара, внутригородской район Октябрьский, город Самара, улица Авроры	Государственная субъекта РФ (СО ПБП)	Земли населенных пунктов	Земельные участки (территории) общего пользования	497,0	Образованный	497,0	Самарская область, г. Самара, Октябрьский район, ул. Авроры	63:01:0634009:1204
90	:1205	63:01:0634009:1205	Российская Федерация, Самарская область, г. Самара, Октябрьский район, ул. Авроры	Государственная субъекта РФ (СО ПБП)	Земли населенных пунктов	Земельные участки (территории) общего пользования	318,0	Образованный	318,0	Самарская область, г. Самара, Октябрьский район, ул. Авроры	63:01:0634009:1205
91	:1206	63:01:0634009:1206	Самарская область, г. Самара, Октябрьский район, ул. Авроры	Государственная субъекта РФ (СО ПБП)	Земли населенных пунктов	Земельные участки (территории) общего пользования	813,0	Образованный	813,0	Самарская область, г. Самара, Октябрьский район, ул. Авроры	63:01:0634009:1206
92	:1207	63:01:0634009:1207	Самарская область, г. Самара, Октябрьский район, ул. Авроры	Государственная субъекта РФ (СО ПБП)	Земли населенных пунктов	Земельные участки (территории) общего пользования	52,0	Образованный	52,0	Самарская область, г. Самара, Октябрьский район, ул. Авроры	63:01:0634009:1207

№ п/п	№ на чертеже	Кадастровый номер исходного земельного участка	Адрес исходного земельного участка	Вид собственности	Категория исходного земельного участка	Вид разрешенного использования исходного земельного участка	Площадь исходного земельного участка/ уточненная, кв.м	Способ образования	Площадь образуемого/ существующего земельного участка, кв.м	Описание местоположения образуемого/ существующего земельного участка	Условный номер образуемого земельного участка/ кадастровый номер существующего земельного участка
93	:1208	63:01:0634009:1208	Российская Федерация, Самарская область, г. Самара, Октябрьский район, ул. Авроры	Государственная субъекта РФ (СО ПБП)	Земли населенных пунктов	Земельные участки (территории) общего пользования	480,0	Образованный	480,0	Самарская область, г. Самара, Октябрьский район, ул. Авроры	63:01:0634009:1208
94	:1209	63:01:0634009:1209	Российская Федерация, Самарская область, г. Самара, Октябрьский район, ул. Авроры	Государственная субъекта РФ (СО ПБП)	Земли населенных пунктов	Земельные участки (территории) общего пользования	617,0	Образованный	617,0	Самарская область, г. Самара, Октябрьский район, ул. Авроры	63:01:0634009:1209
95	:1210	63:01:0634009:1210	Самарская область, г. Самара, Октябрьский район, ул. Авроры	Государственная субъекта РФ (СО ПБП)	Земли населенных пунктов	Земельные участки (территории) общего пользования	15,0	Образованный	15,0	Самарская область, г. Самара, Октябрьский район, ул. Авроры	63:01:0634009:1210
96	:1211	63:01:0634009:1211	Самарская область, г. Самара, Октябрьский район, ул. Авроры	Государственная субъекта РФ (СО ПБП)	Земли населенных пунктов	Земельные участки (территории) общего пользования	367,0	Образованный	367,0	Самарская область, г. Самара, Октябрьский район, ул. Авроры	63:01:0634009:1211
97	:1212	63:01:0634009:1212	Самарская область, г. Самара, Октябрьский район, ул. Авроры	Государственная субъекта РФ (СО ПБП)	Земли населенных пунктов	Земельные участки (территории) общего пользования	133,0	Образованный	133,0	Самарская область, г. Самара, Октябрьский район, ул. Авроры	63:01:0634009:1212
98	:1213	63:01:0634009:1213	Самарская область, г. Самара, Октябрьский район, ул. Авроры	Государственная субъекта РФ (СО ПБП)	Земли населенных пунктов	Земельные участки (территории) общего пользования	885,0	Образованный	885,0	Самарская область, г. Самара, Октябрьский район, ул. Авроры	63:01:0634009:1213

№ п/п	№ на чертеже	Кадастровый номер исходного земельного участка	Адрес исходного земельного участка	Вид собственности	Категория исходного земельного участка	Вид разрешенного использования исходного земельного участка	Площадь исходного земельного участка/ уточненная, кв.м	Способ образования	Площадь образуемого/ существующего земельного участка, кв.м	Описание местоположения образуемого/ существующего земельного участка	Условный номер образуемого земельного участка/ кадастровый номер существующего земельного участка
99	:1214	63:01:0634009:1214	Самарская область, г. Самара, Октябрьский район, ул. Авроры	Государственная субъекта РФ (СО ПБП)	Земли населенных пунктов	Земельные участки (территории) общего пользования	339,0	Образованный	339,0	Самарская область, г. Самара, Октябрьский район, ул. Авроры	63:01:0634009:1214
100	:1215	63:01:0634009:1215	Российская Федерация, Самарская область, городской округ Самара, внутригородской район Октябрьский, город Самара, улица Авроры	Государственная субъекта РФ (СО ПБП)	Земли населенных пунктов	Земельные участки (территории) общего пользования	245,0	Образованный	245,0	Самарская область, г. Самара, Октябрьский район, ул. Авроры	63:01:0634009:1215
101	:1216	63:01:0634009:1216	Российская Федерация, Самарская область, городской округ Самара, внутригородской район Октябрьский, город Самара, улица Авроры	Государственная субъекта РФ (СО ПБП)	Земли населенных пунктов	Земельные участки (территории) общего пользования	134,0	Образованный	134,0	Самарская область, г. Самара, Октябрьский район, ул. Авроры	63:01:0634009:1216
102	:1217	63:01:0634009:1217	Российская Федерация, Самарская область, городской округ Самара, внутригородской район Октябрьский, город Самара, улица Авроры	Государственная субъекта РФ (СО ПБП)	Земли населенных пунктов	Земельные участки (территории) общего пользования	194,0	Образованный	194,0	Самарская область, г. Самара, Октябрьский район, ул. Авроры	63:01:0634009:1217

№ п/п	№ на чертеже	Кадастровый номер исходного земельного участка	Адрес исходного земельного участка	Вид собственности	Категория исходного земельного участка	Вид разрешенного использования исходного земельного участка	Площадь исходного земельного участка/ уточненная, кв.м	Способ образования	Площадь образуемого/ существующего земельного участка, кв.м	Описание местоположения образуемого/ существующего земельного участка	Условный номер образуемого земельного участка/ кадастровый номер существующего земельного участка
103	:1218	63:01:0634009:1218	Самарская область, г. Самара, Октябрьский район, ул. Авроры	Государственная субъекта РФ (СО ПБП)	Земли населенных пунктов	Земельные участки (территории) общего пользования	581,0	Образованный	581,0	Самарская область, г. Самара, Октябрьский район, ул. Авроры	63:01:0634009:1218
104	:1219	63:01:0634009:1219	Российская Федерация, Самарская область, городской округ Самара, внутригородской район Октябрьский, город Самара, улица Авроры	Государственная субъекта РФ (СО ПБП)	Земли населенных пунктов	Земельные участки (территории) общего пользования	263,0	Образованный	263,0	Самарская область, г. Самара, Октябрьский район, ул. Авроры	63:01:0634009:1219
105	:1220	63:01:0634009:1220	Самарская область, г. Самара, Октябрьский район, ул. Авроры	Государственная субъекта РФ (СО ПБП)	Земли населенных пунктов	Земельные участки (территории) общего пользования	364,0	Образованный	364,0	Самарская область, г. Самара, Октябрьский район, ул. Авроры	63:01:0634009:1220
106	:1221	63:01:0634009:1221	Самарская область, г. Самара, Октябрьский район	Государственная субъекта РФ (СО ПБП)	Земли населенных пунктов	Земельные участки (территории) общего пользования	310,0	Образованный	310,0	Самарская область, г. Самара, Октябрьский район, ул. Авроры	63:01:0634009:1221
107	:1222	63:01:0634009:1222	Самарская область, г. Самара, Октябрьский район	Государственная субъекта РФ (СО ПБП)	Земли населенных пунктов	Земельные участки (территории) общего пользования	89,0	Образованный	89,0	Самарская область, г. Самара, Октябрьский район, ул. Авроры	63:01:0634009:1222
108	:1223	63:01:0634009:1223	Самарская область, г. Самара, Октябрьский район	Государственная субъекта РФ (СО ПБП)	Земли населенных пунктов	Земельные участки (территории) общего пользования	399,0	Образованный	399,0	Самарская область, г. Самара, Октябрьский район, ул. Авроры	63:01:0634009:1223

№ п/п	№ на чертеже	Кадастровый номер исходного земельного участка	Адрес исходного земельного участка	Вид собственности	Категория исходного земельного участка	Вид разрешенного использования исходного земельного участка	Площадь исходного земельного участка/ уточненная, кв.м	Способ образования	Площадь образуемого/ существующего земельного участка, кв.м	Описание местоположения образуемого/ существующего земельного участка	Условный номер образуемого земельного участка/ кадастровый номер существующего земельного участка
109	:1224	63:01:0634009:1224	Самарская область, г. Самара, Октябрьский район, ул. Авроры	Государственная субъекта РФ (СО ПБП)	Земли населенных пунктов	Земельные участки (территории) общего пользования	35,0	Образованный	35,0	Самарская область, г. Самара, Октябрьский район, ул. Авроры	63:01:0634009:1224
110	:1225	63:01:0634009:1225	Российская Федерация, Самарская область, городской округ Самара, внутригородской район Октябрьский, город Самара, улица Врубеля, дом 6	Государственная субъекта РФ (СО ПБП)	Земли населенных пунктов	Земельные участки (территории) общего пользования	570,0	Образованный	570,0	Самарская область, г. Самара, Октябрьский район, ул. Авроры	63:01:0634009:1225
111	:1226	63:01:0634009:1226	Самарская область, г. Самара, Октябрьский район, ул. Авроры	Государственная субъекта РФ (СО ПБП)	Земли населенных пунктов	Земельные участки (территории) общего пользования	562,0	Образованный	562,0	Самарская область, г. Самара, Октябрьский район, ул. Авроры	63:01:0634009:1226
112	:1227	63:01:0634009:1227	Самарская область, городской округ Самара, внутригородской район Октябрьский, город Самара, улица Авроры	Государственная субъекта РФ (СО ПБП)	Земли населенных пунктов	Земельные участки (территории) общего пользования	419,0	Образованный	419,0	Самарская область, г. Самара, Октябрьский район, ул. Авроры	63:01:0634009:1227
113	:1228	63:01:0634009:1228	Самарская область, г. Самара, Октябрьский район, ул. Авроры	Государственная субъекта РФ (СО ПБП)	Земли населенных пунктов	Земельные участки (территории) общего пользования	70,0	Образованный	70,0	Самарская область, г. Самара, Октябрьский район, ул. Авроры	63:01:0634009:1228

№ п/п	№ на чертеже	Кадастровый номер исходного земельного участка	Адрес исходного земельного участка	Вид собственности	Категория исходного земельного участка	Вид разрешенного использования исходного земельного участка	Площадь исходного земельного участка/ уточненная, кв.м	Способ образования	Площадь образуемого/ существующего земельного участка, кв.м	Описание местоположения образуемого/ существующего земельного участка	Условный номер образуемого земельного участка/ кадастровый номер существующего земельного участка
114	:1229	63:01:0634009:1229	Самарская область, г. Самара, Октябрьский район, ул. Авроры	Государственная субъекта РФ (СО ПБП)	Земли населенных пунктов	Земельные участки (территории) общего пользования	369,0	Образованный	369,0	Самарская область, г. Самара, Октябрьский район, ул. Авроры	63:01:0634009:1229
115	:1230	63:01:0634009:1230	Самарская область, г. Самара, Октябрьский район, ул. Авроры	Государственная субъекта РФ (СО ПБП)	Земли населенных пунктов	Земельные участки (территории) общего пользования	217,0	Образованный	217,0	Самарская область, г. Самара, Октябрьский район, ул. Авроры	63:01:0634009:1230
116	:1231	63:01:0634009:1231	Самарская область, г. Самара, Октябрьский район, ул. Авроры	Государственная субъекта РФ (СО ПБП)	Земли населенных пунктов	Земельные участки (территории) общего пользования	166,0	Образованный	166,0	Самарская область, г. Самара, Октябрьский район, ул. Авроры	63:01:0634009:1231
117	:1232	63:01:0634009:1232	Самарская область, г. Самара, Октябрьский район, ул. Авроры	Государственная субъекта РФ (СО ПБП)	Земли населенных пунктов	Земельные участки (территории) общего пользования	1183,0	Образованный	1183,0	Самарская область, г. Самара, Октябрьский район, ул. Авроры	63:01:0634009:1232
118	:1233	63:01:0634009:1233	Самарская область, г. Самара, Октябрьский район, ул. Авроры	Государственная субъекта РФ (СО ПБП)	Земли населенных пунктов	Земельные участки (территории) общего пользования	780,0	Образованный	780,0	Самарская область, г. Самара, Октябрьский район, ул. Авроры	63:01:0634009:1233
119	:1234	63:01:0634009:1234	Самарская область, г. Самара, Октябрьский район, ул. Авроры	Государственная субъекта РФ (СО ПБП)	Земли населенных пунктов	Земельные участки (территории) общего пользования	377,0	Образованный	377,0	Самарская область, г. Самара, Октябрьский район, ул. Авроры	63:01:0634009:1234

№ п/п	№ на чертеже	Кадастровый номер исходного земельного участка	Адрес исходного земельного участка	Вид собственности	Категория исходного земельного участка	Вид разрешенного использования исходного земельного участка	Площадь исходного земельного участка/ уточненная, кв.м	Способ образования	Площадь образуемого/ существующего земельного участка, кв.м	Описание местоположения образуемого/ существующего земельного участка	Условный номер образуемого земельного участка/ кадастровый номер существующего земельного участка
120	:1245	63:01:0634009:1245	Российская Федерация, Самарская область, г. Самара, Октябрьский район, ул. Авроры	Государственная субъекта РФ (СО ПБП)	Земли населенных пунктов	Земельные участки (территории) общего пользования	428,0	Образованный	428,0	Самарская область, г. Самара, Октябрьский район, ул. Авроры	63:01:0634009:1245
121	:1246	63:01:0634009:1246	Российская Федерация, Самарская область, г. Самара, Октябрьский район, ул. Авроры	Государственная субъекта РФ (СО ПБП)	Земли населенных пунктов	Земельные участки (территории) общего пользования	777,0	Образованный	777,0	Самарская область, г. Самара, Октябрьский район, ул. Авроры	63:01:0634009:1246
122	:1247	63:01:0634009:1247	Российская Федерация, Самарская область, г. Самара, Октябрьский район, ул. Авроры	Государственная субъекта РФ (СО ПБП)	Земли населенных пунктов	Земельные участки (территории) общего пользования	141,0	Образованный	141,0	Самарская область, г. Самара, Октябрьский район, ул. Авроры	63:01:0634009:1247
123	:1248	63:01:0634009:1248	Российская Федерация, Самарская область, г. Самара, Октябрьский район, ул. Авроры	Государственная субъекта РФ (СО ПБП)	Земли населенных пунктов	Земельные участки (территории) общего пользования	237,0	Образованный	237,0	Самарская область, г. Самара, Октябрьский район, ул. Авроры	63:01:0634009:1248
124	:1250	63:01:0634009:1250	Самарская область, г. Самара, Октябрьский район, ул. Авроры	Государственная субъекта РФ (СО ПБП)	Земли населенных пунктов	Земельные участки (территории) общего пользования	81,0	Образованный	81,0	Самарская область, г. Самара, Октябрьский район, ул. Авроры	63:01:0634009:1250

№ п/п	№ на чертеже	Кадастровый номер исходного земельного участка	Адрес исходного земельного участка	Вид собственности	Категория исходного земельного участка	Вид разрешенного использования исходного земельного участка	Площадь исходного земельного участка/ уточненная, кв.м	Способ образования	Площадь образуемого/ существующего земельного участка, кв.м	Описание местоположения образуемого/ существующего земельного участка	Условный номер образуемого земельного участка/ кадастровый номер существующего земельного участка
125	:1251	63:01:0634009:1251	Самарская область, г. Самара, Октябрьский район, ул. Авроры	Государственная субъекта РФ (СО ПБП)	Земли населенных пунктов	Земельные участки (территории) общего пользования	5,0	Образованный	5,0	Самарская область, г. Самара, Октябрьский район, ул. Авроры	63:01:0634009:1251
126	:1252	63:01:0634009:1252	Российская Федерация, Самарская область, г. Самара, Октябрьский район, ул. Авроры	Государственная субъекта РФ (СО ПБП)	Земли населенных пунктов	Земельные участки (территории) общего пользования	312,0	Образованный	312,0	Самарская область, г. Самара, Октябрьский район, ул. Авроры	63:01:0634009:1252
127	:1253	63:01:0634009:1253	Самарская область, г. Самара, Октябрьский район, ул. Авроры	Государственная субъекта РФ (СО ПБП)	Земли населенных пунктов	Земельные участки (территории) общего пользования	693,0	Образованный	693,0	Самарская область, г. Самара, Октябрьский район, ул. Авроры	63:01:0634009:1253
128	:203	63:01:0634009:203	Самарская область, г. Самара, ул. Днепростроевская, д. 7	Государственная субъекта РФ (СО ПБП)	Земли населенных пунктов	земельные участки (территории) общего пользования	500,0	Образованный	500,0	Самарская область, г. Самара, Октябрьский район, ул. Авроры	63:01:0634009:203
129	:216	63:01:0634009:216	Самарская обл., г. Самара, Октябрьский район, ул. Врубеля, д.8	Государственная субъекта РФ (СО ПБП)	Земли населенных пунктов	земельные участки (территории) общего пользования	95,0	Образованный	95,0	Самарская область, г. Самара, Октябрьский район, ул. Авроры	63:01:0634009:216
130	:225	63:01:0634009:225	Самарская обл., г. Самара, Октябрьский р-н, ул. Донбасская, д.3	Государственная субъекта РФ (СО ПБП)	Земли населенных пунктов	земельные участки (территории) общего пользования	200,0	Образованный	200,0	Самарская область, г. Самара, Октябрьский район, ул. Авроры	63:01:0634009:225

№ п/п	№ на чертеже	Кадастровый номер исходного земельного участка	Адрес исходного земельного участка	Вид собственности	Категория исходного земельного участка	Вид разрешенного использования исходного земельного участка	Площадь исходного земельного участка/ уточненная, кв.м	Способ образования	Площадь образуемого/ существующего земельного участка, кв.м	Описание местоположения образуемого/ существующего земельного участка	Условный номер образуемого земельного участка/ кадастровый номер существующего земельного участка
131	:228	63:01:0634009:228	Самарская область, г. Самара, Октябрьский район, ул. Врубеля, дом 2	Государственная субъекта РФ (СО ПБП)	Земли населенных пунктов	земельные участки (территории) общего пользования	270,0	Образованный	270,0	Самарская область, г. Самара, Октябрьский район, ул. Авроры	63:01:0634009:228
132	:237	63:01:0634009:237	Самарская область, г. Самара, Октябрьский район, ул. Мичурина, дом 182-1	Государственная субъекта РФ (СО ПБП)	Земли населенных пунктов	земельные участки (территории) общего пользования	200,0	Образованный	200,0	Самарская область, г. Самара, Октябрьский район, ул. Авроры	63:01:0634009:237
133	:238	63:01:0634009:238	Самарская обл., г. Самара, Октябрьский район, ул. Днепростроевская, д.3а-1	Государственная субъекта РФ (СО ПБП)	Земли населенных пунктов	земельные участки (территории) общего пользования	200,0	Образованный	200,0	Самарская область, г. Самара, Октябрьский район, ул. Авроры	63:01:0634009:238
134	:241	63:01:0634009:241	Самарская обл., г. Самара, Октябрьский р-н, ул. Днепростроевская, 3 а	Государственная субъекта РФ (СО ПБП)	Земли населенных пунктов	земельные участки (территории) общего пользования	376,0	Образованный	376,0	Самарская область, г. Самара, Октябрьский район, ул. Авроры	63:01:0634009:241
135	:297	63:01:0634009:297	Российская Федерация, Самарская область, г. Самара, р-н Октябрьский, пер. Ботанический, д. 23	Государственная субъекта РФ (СО ПБП)	Земли населенных пунктов	земельные участки (территории) общего пользования	471,0	Образованный	471,0	Самарская область, г. Самара, Октябрьский район, ул. Авроры	63:01:0634009:297
136	:299	63:01:0634009:299	Самарская обл., г. Самара, Октябрьский район, ул. Волгодонская, 5	Государственная субъекта РФ (СО ПБП)	Земли населенных пунктов	земельные участки (территории) общего пользования	941,0	Образованный	942,0	Самарская область, г. Самара, Октябрьский район, ул. Авроры	63:01:0634009:299

№ п/п	№ на чертеже	Кадастровый номер исходного земельного участка	Адрес исходного земельного участка	Вид собственности	Категория исходного земельного участка	Вид разрешенного использования исходного земельного участка	Площадь исходного земельного участка/ уточненная, кв.м	Способ образования	Площадь образуемого/ существующего земельного участка, кв.м	Описание местоположения образуемого/ существующего земельного участка	Условный номер образуемого земельного участка/ кадастровый номер существующего земельного участка
137	:303	63:01:0634009:303	Самарская область, г. Самара, р-н Октябрьский, ул. Днепростроевская, д. 7	Государственная субъекта РФ (СО ПБП)	Земли населенных пунктов	земельные участки (территории) общего пользования	312,0	Образованный	312,0	Самарская область, г. Самара, Октябрьский район, ул. Авроры	63:01:0634009:303
138	:311	63:01:0634009:311	Самарская область, г. Самара, Октябрьский район, ул. Мичурина, №182-1	Государственная субъекта РФ (СО ПБП)	Земли населенных пунктов	земельные участки (территории) общего пользования	679,0	Образованный	679,0	Самарская область, г. Самара, Октябрьский район, ул. Авроры	63:01:0634009:311
139	:37907	63:01:0000000:37907	Российская Федерация, Самарская область, г. Самара, Октябрьский район, ул. Авроры.	Государственная субъекта РФ (СО ПБП)	Земли населенных пунктов	Земельные участки (территории) общего пользования	65758,0	Образованный	65758,0	Самарская область, г. Самара, Октябрьский район, ул. Авроры	63:01:0000000:37907
140	:331	63:01:0634009:331	Самарская область, г. Самара, Октябрьский район, ул. Врубеля, дом 2	Государственная субъекта РФ (СО ПБП)	Земли населенных пунктов	земельные участки (территории) общего пользования	249,0	Образованный	250,0	Самарская область, г. Самара, Октябрьский район, ул. Авроры	63:01:0634009:331
141	:332	63:01:0634009:332	Самарская обл, г. Самара, Октябрьский район, ул. Врубеля, № 4	Государственная субъекта РФ (СО ПБП)	Земли населенных пунктов	земельные участки (территории) общего пользования	730,0	Образованный	730,0	Самарская область, г. Самара, Октябрьский район, ул. Авроры	63:01:0634009:332
142	:334	63:01:0634009:334	Самарская обл, г Самара, р-н Октябрьский, ул Врубеля, дом 10	Государственная субъекта РФ (СО ПБП)	Земли населенных пунктов	земельные участки (территории) общего пользования	816,0	Образованный	816,0	Самарская область, г. Самара, Октябрьский район, ул. Авроры	63:01:0634009:334

№ п/п	№ на чертеже	Кадастровый номер исходного земельного участка	Адрес исходного земельного участка	Вид собственности	Категория исходного земельного участка	Вид разрешенного использования исходного земельного участка	Площадь исходного земельного участка/ уточненная, кв.м	Способ образования	Площадь образуемого/ существующего земельного участка, кв.м	Описание местоположения образуемого/ существующего земельного участка	Условный номер образуемого земельного участка/ кадастровый номер существующего земельного участка
143	:340	63:01:0634009:340	Самарская область, г. Самара, Октябрьский район, ул. Ботанический овраг, дом 3	Государственная субъекта РФ (СО ПБП)	Земли населенных пунктов	земельные участки (территории) общего пользования	676,0	Образованный	676,0	Самарская область, г. Самара, Октябрьский район, ул. Авроры	63:01:0634009:340
144	:341	63:01:0634009:341	Самарская обл., г. Самара, Октябрьский район, ул. Ботанический овраг дом 6	Государственная субъекта РФ (СО ПБП)	Земли населенных пунктов	земельные участки (территории) общего пользования	433,0	Образованный	433,0	Самарская область, г. Самара, Октябрьский район, ул. Авроры	63:01:0634009:341
145	:343	63:01:0634009:343	Самарская область, г. Самара, Октябрьский район, ул. Ботанический овраг, дом 7	Государственная субъекта РФ (СО ПБП)	Земли населенных пунктов	земельные участки (территории) общего пользования	420,0	Образованный	420,0	Самарская область, г. Самара, Октябрьский район, ул. Авроры	63:01:0634009:343
146	:346:3У1	63:01:0634009:346	Российская Федерация, Самарская обл, г Самара, р-н Октябрьский, ул Ботанический овраг, дом 15	Государственная субъекта РФ (СО ПБП)	Земли населенных пунктов	Земельные участки (территории) общего пользования	383,0	Раздел	379,0	Самарская область, г. Самара, Октябрьский район, ул. Авроры	63:01:0634009:346:3У1
147	:351	63:01:0634009:351	Самарская область, г. Самара, р-н Октябрьский, ул. Волгодонская, д. 1, кв. 1	Государственная субъекта РФ (СО ПБП)	Земли населенных пунктов	земельные участки (территории) общего пользования	527,0	Образованный	528,0	Самарская область, г. Самара, Октябрьский район, ул. Авроры	63:01:0634009:351
148	:354	63:01:0634009:356 (63:01:0634009:354)	Самарская область, г. Самара, Октябрьский район, ул. Донбасская, дом 4.	Государственная субъекта РФ (СО ПБП)	Земли населенных пунктов	Земли населенных пунктов	754,0 (173,6)	Образованный	173,0	Самарская область, г. Самара, Октябрьский район, ул. Авроры	63:01:0634009:356 (63:01:0634009:354)

№ п/п	№ на чертеже	Кадастровый номер исходного земельного участка	Адрес исходного земельного участка	Вид собственности	Категория исходного земельного участка	Вид разрешенного использования исходного земельного участка	Площадь исходного земельного участка/ уточненная, кв.м	Способ образования	Площадь образуемого/ существующего земельного участка, кв.м	Описание местоположения образуемого/ существующего земельного участка	Условный номер образуемого земельного участка/ кадастровый номер существующего земельного участка
149	:355	63:01:0634009:356 (63:01:0634009:355)	Самарская область, г. Самара, Октябрьский район, ул. Донбасская, дом 4.	Государственная субъекта РФ (СО ПБП)	Земли населенных пунктов	Земли населенных пунктов	754,0 (580,6)	Образованный	581,0	Самарская область, г. Самара, Октябрьский район, ул. Авроры	63:01:0634009:356 (63:01:0634009:355)
150	:36	63:01:0634009:36	Самарская область, г. Самара, р-н Октябрьский, пер. Ботанический, д. 23	Государственная субъекта РФ (СО ПБП)	Земли населенных пунктов	земельные участки (территории) общего пользования	129,0	Образованный	129,0	Самарская область, г. Самара, Октябрьский район, ул. Авроры	63:01:0634009:36
151	:366	63:01:0634009:366	Самарская обл., Самарская область, г. Самара, Октябрьский район, Ботанический переулок, дом 47	Государственная субъекта РФ (СО ПБП)	Земли населенных пунктов	земельные участки (территории) общего пользования	200,0	Образованный	200,0	Самарская область, г. Самара, Октябрьский район, ул. Авроры	63:01:0634009:366
152	:370	63:01:0634009:370	Самарская область, г. Самара, Октябрьский район, Московское шоссе/ ул. Авроры	Государственная субъекта РФ (СО ПБП)	Земли населенных пунктов	земельные участки (территории) общего пользования	16,0	Образованный	16,0	Самарская область, г. Самара, Октябрьский район, ул. Авроры	63:01:0634009:370
153	:378	63:01:0634009:378	Самарская область, г. Самара, Октябрьский район, Московское шоссе, 44	Государственная субъекта РФ (СО ПБП)	Земли населенных пунктов	Земельные участки (территории) общего пользования	155,0	Образованный	155,0	Самарская область, г. Самара, Октябрьский район, ул. Авроры	63:01:0634009:378
154	:400	63:01:0634009:400	Самарская область, г. Самара, Октябрьский район, ул. Мичурина, д. 190	Государственная субъекта РФ (СО ПБП)	Земли населенных пунктов	земельные участки (территории) общего пользования	342,0	Образованный	342,0	Самарская область, г. Самара, Октябрьский район, ул. Авроры	63:01:0634009:400

№ п/п	№ на чертеже	Кадастровый номер исходного земельного участка	Адрес исходного земельного участка	Вид собственности	Категория исходного земельного участка	Вид разрешенного использования исходного земельного участка	Площадь исходного земельного участка/ уточненная, кв.м	Способ образования	Площадь образуемого/ существующего земельного участка, кв.м	Описание местоположения образуемого/ существующего земельного участка	Условный номер образуемого земельного участка/ кадастровый номер существующего земельного участка
155	:402	63:01:0634009:402	Самарская область, г. Самара, Октябрьский район, ул. Врубеля, д. 2	Государственная субъекта РФ (СО ПБП)	Земли населенных пунктов	земельные участки (территории) общего пользования	500,0	Образованный	500,0	Самарская область, г. Самара, Октябрьский район, ул. Авроры	63:01:0634009:402
156	:404	63:01:0634009:404	Самарская обл., Самарская область, г. Самара, Октябрьский район, ул. Донбасская, д. 1	Государственная субъекта РФ (СО ПБП)	Земли населенных пунктов	земельные участки (территории) общего пользования	1450,0	Образованный	1450,0	Самарская область, г. Самара, Октябрьский район, ул. Авроры	63:01:0634009:404
157	:47	63:01:0634009:47	Самарская обл., г. Самара, р-н Октябрьский, ул. Мичурина, д. 184	Государственная субъекта РФ (СО ПБП)	Земли населенных пунктов	земельные участки (территории) общего пользования	900,0	Образованный	900,0	Самарская область, г. Самара, Октябрьский район, ул. Авроры	63:01:0634009:47
158	:48	63:01:0634009:48	Самарская область, г. Самара, р-н Октябрьский, ул. Волгодонская, д. 3	Государственная субъекта РФ (СО ПБП)	Земли населенных пунктов	земельные участки (территории) общего пользования	1412,0	Образованный	1411,0	Самарская область, г. Самара, Октябрьский район, ул. Авроры	63:01:0634009:48
159	:617	63:01:0634009:617	Самарская область, г. Самара, Октябрьский район, ул. Донбасская, дом 3 "а"	Государственная субъекта РФ (СО ПБП)	Земли населенных пунктов	земельные участки (территории) общего пользования	511,0	Образованный	511,0	Самарская область, г. Самара, Октябрьский район, ул. Авроры	63:01:0634009:617
160	:635	63:01:0634009:635	Самарская область, г. Самара, Октябрьский район, ул. Днепростроевская, д. 1	Государственная субъекта РФ (СО ПБП)	Земли населенных пунктов	земельные участки (территории) общего пользования	842,0	Образованный	842,0	Самарская область, г. Самара, Октябрьский район, ул. Авроры	63:01:0634009:635

№ п/п	№ на чертеже	Кадастровый номер исходного земельного участка	Адрес исходного земельного участка	Вид собственности	Категория исходного земельного участка	Вид разрешенного использования исходного земельного участка	Площадь исходного земельного участка/ уточненная, кв.м	Способ образования	Площадь образуемого/ существующего земельного участка, кв.м	Описание местоположения образуемого/ существующего земельного участка	Условный номер образуемого земельного участка/ кадастровый номер существующего земельного участка
161	:647:3У1	63:01:0634009:647	Самарская область, г. Самара, Октябрьский район, ул. Донбасская, 6-8 кв. 1	Государственная субъекта РФ (СО ПБП)	Земли населенных пунктов	Земельные участки (территории) общего пользования	200,0	Раздел	198,0	Самарская область, г. Самара, Октябрьский район, ул. Авроры	63:01:0634009:647:3У1
162	:780	63:01:0634009:780	Самарская область, г. Самара, Октябрьский район, ул. Ботанический овраг, д. 6	Государственная субъекта РФ (СО ПБП)	Земли населенных пунктов	земельные участки (территории) общего пользования	362,0	Образованный	362,0	Самарская область, г. Самара, Октябрьский район, ул. Авроры	63:01:0634009:780
163	:793	63:01:0634009:793	Самарская область, г. Самара, Октябрьский район, ул. Днепростроевская, участок № 5	Государственная субъекта РФ (СО ПБП)	Земли населенных пунктов	земельные участки (территории) общего пользования	750,0	Образованный	750,0	Самарская область, г. Самара, Октябрьский район, ул. Авроры	63:01:0634009:793
164	:1121:3У1	63:01:0634009:1121	Самарская область, г. Самара, Октябрьский район, пер. Ботанический, Сад-огород, участок № 37	Государственная субъекта РФ (СО)	Земли населенных пунктов	под строительство индивидуального жилого дома	142,0	Раздел	16,0	Самарская область, г. Самара, Октябрьский район, ул. Авроры	63:01:0634009:1121:3У1
165	:231	63:01:0634010:231	Самарская область, г. Самара, Октябрьский район, ул. Подпольщиков, дом 2-а	Государственная субъекта РФ (СО ПБП)	Земли населенных пунктов	земельные участки (территории) общего пользования	623,0	Образованный	623,0	Самарская область, г. Самара, Октябрьский район, ул. Авроры	63:01:0634010:231
166	:259	63:01:0634010:259	Самарская обл., г. Самара, Октябрьский район, ул. Подпольщиков, д. № 4	Государственная субъекта РФ (СО ПБП)	Земли населенных пунктов	земельные участки (территории) общего пользования	510,0	Образованный	510,0	Самарская область, г. Самара, Октябрьский район, ул. Авроры	63:01:0634010:259

№ п/п	№ на чертеже	Кадастровый номер исходного земельного участка	Адрес исходного земельного участка	Вид собственности	Категория исходного земельного участка	Вид разрешенного использования исходного земельного участка	Площадь исходного земельного участка/ уточненная, кв.м	Способ образования	Площадь образуемого/ существующего земельного участка, кв.м	Описание местоположения образуемого/ существующего земельного участка	Условный номер образуемого земельного участка/ кадастровый номер существующего земельного участка
167	:451	63:01:0634010:451	Самарская область, г. Самара, Октябрьский, ул. Подпольщиков	Государственная субъекта РФ (СО ПБП)	Земли населенных пунктов	земельные участки (территории) общего пользования	403,0	Образованный	403,0	Самарская область, г. Самара, Октябрьский район, ул. Авроры	63:01:0634010:451
168	:452	63:01:0634010:452	Самарская область, г. Самара, Октябрьский, ул. Подпольщиков	Государственная субъекта РФ (СО ПБП)	Земли населенных пунктов	земельные участки (территории) общего пользования	299,0	Образованный	299,0	Самарская область, г. Самара, Октябрьский район, ул. Авроры	63:01:0634010:452
169	:680	63:01:0634010:680	Самарская область, г. Самара, Октябрьский район, ул. Авроры	Государственная субъекта РФ (СО ПБП)	Земли населенных пунктов	Земельные участки (территории) общего пользования	598,0	Образованный	598,0	Самарская область, г. Самара, Октябрьский район, ул. Авроры	63:01:0634010:680
170	:681	63:01:0634010:681	Российская Федерация, Самарская область, город Самара, Октябрьский район, в границах улиц ул Ново-Садовой, Подпольщиков, Кольцевой, Читинского переулка	Государственная субъекта РФ (СО ПБП)	Земли населенных пунктов	земельные участки (территории) общего пользования	713,0	Образованный	713,0	Самарская область, г. Самара, Октябрьский район, ул. Авроры	63:01:0634010:681
171	:692	63:01:0634010:692	Самарская область, г. Самара, Октябрьский район, ул. Авроры	Государственная субъекта РФ (СО ПБП)	Земли населенных пунктов	Земельные участки (территории) общего пользования	452,0	Образованный	452,0	Самарская область, г. Самара, Октябрьский район, ул. Авроры	63:01:0634010:692
172	:3045	63:01:0000000:3045	Самарская область, г. Самара, Октябрьский р-н, Ботанический овраг, д.1	Государственная субъекта РФ (СО ПБП)	Земли населенных пунктов	земельные участки (территории) общего пользования	67,0	Образованный	67,0	Самарская область, г. Самара, Октябрьский район, ул. Авроры	63:01:0000000:3045

№ п/п	№ на чертеже	Кадастровый номер исходного земельного участка	Адрес исходного земельного участка	Вид собственности	Категория исходного земельного участка	Вид разрешенного использования исходного земельного участка	Площадь исходного земельного участка/ уточненная, кв.м	Способ образования	Площадь образуемого/ существующего земельного участка, кв.м	Описание местоположения образуемого/ существующего земельного участка	Условный номер образуемого земельного участка/ кадастровый номер существующего земельного участка
173	:37906	63:01:0000000:37906	Российская Федерация, Самарская область, г Самара, ул Авроры	Государственная субъекта РФ (СО ПБП)	Земли населенных пунктов	Земельные участки (территории) общего пользования	816,0	Образованный	816,0	Самарская область, г. Самара, Октябрьский район, ул. Авроры	63:01:0000000:37906
174	:9972	63:01:0000000:9972	Самарская обл., г. Самара, Октябрьский р-н, ул. Донбасская, д 3А	Государственная субъекта РФ (СО ПБП)	Земли населенных пунктов	земельные участки (территории) общего пользования	97,0	Образованный	97,0	Самарская область, г. Самара, Октябрьский район, ул. Авроры	63:01:0000000:9972
175	:9973	63:01:0000000:9973	Самарская обл., г. Самара, Октябрьский р-н, ул. Донбасская, д.3А	Государственная субъекта РФ (СО ПБП)	Земли населенных пунктов	земельные участки (территории) общего пользования	48,0	Образованный	48,0	Самарская область, г. Самара, Октябрьский район, ул. Авроры	63:01:0000000:9973
176	:207	63:01:0601001:207	Самарская область, г. Самара, Октябрьский район, ул. Донбасская, 3	Государственная субъекта РФ (СО ПБП)	Земли населенных пунктов	земельные участки (территории) общего пользования	207,0	Образованный	207,0	Самарская область, г. Самара, Октябрьский район, ул. Авроры	63:01:0601001:207
177	:1181	63:01:0608002:1181	Самарская область, г. Самара, Октябрьский район, улица Мичурина, участок № 186	Государственная субъекта РФ (СО ПБП)	Земли населенных пунктов	Земельные участки (территории) общего пользования	900,0	Образованный	900,0	Самарская область, г. Самара, Октябрьский район, ул. Авроры	63:01:0608002:1181
178	:268	63:01:0625001:268	Самарская область, г. Самара, Октябрьский район, Постников овраг, 251	Государственная субъекта РФ (СО ПБП)	Земли населенных пунктов	земельные участки (территории) общего пользования	1201,0	Образованный	1202,0	Самарская область, г. Самара, Октябрьский район, ул. Авроры	63:01:0625001:268

№ п/п	№ на чертеже	Кадастровый номер исходного земельного участка	Адрес исходного земельного участка	Вид собственности	Категория исходного земельного участка	Вид разрешенного использования исходного земельного участка	Площадь исходного земельного участка/ уточненная, кв.м	Способ образования	Площадь образуемого/ существующего земельного участка, кв.м	Описание местоположения образуемого/ существующего земельного участка	Условный номер образуемого земельного участка/ кадастровый номер существующего земельного участка
179	:1122:3У1	63:01:0634009:1122	Самарская область, г. Самара, Октябрьский район, пер. Ботанический, Сад-огород, участок № 37	Государственная субъекта РФ (СО ПБП)	Земли населенных пунктов	под строительство индивидуального жилого дома	24,0	Раздел	2,0	Самарская область, г. Самара, Октябрьский район, ул. Авроры	63:01:0634009:1122:3У1
180	:1123:3У1	63:01:0634009:1123	Самарская область, г. Самара, Октябрьский район, пер. Ботанический, Сад-огород, участок № 37	Государственная субъекта РФ (СО ПБП)	Земли населенных пунктов	под строительство индивидуального жилого дома	146,0	Раздел	120,0	Самарская область, г. Самара, Октябрьский район, ул. Авроры	63:01:0634009:1123:3У1
181	:1131:3У1	63:01:0634009:1131	Самарская область, г. Самара, Октябрьский район, ул. Днепростроевская	Государственная субъекта РФ (СО ПБП)	Земли населенных пунктов	для индивидуального жилищного строительства	129,0	Раздел	84,0	Самарская область, г. Самара, Октябрьский район, ул. Авроры	63:01:0634009:1131:3У1
182	:1133	63:01:0634009:1133	Самарская область, г. Самара, Октябрьский район, ул. Авроры	Государственная субъекта РФ (СО ПБП)	Земли населенных пунктов	Земельные участки (территории) общего пользования	35,0	Образованный	35,0	Самарская область, г. Самара, Октябрьский район, ул. Авроры	63:01:0634009:1133
183	:1139	63:01:0634009:1139	Самарская область, г. Самара, Октябрьский район, Ботанический Овраг, д. 9, кв. 2	Государственная субъекта РФ (СО ПБП)	Земли населенных пунктов	земельные участки (территории) общего пользования	194,0	Образованный	194,0	Самарская область, г. Самара, Октябрьский район, ул. Авроры	63:01:0634009:1139
184	:1152	63:01:0634009:1152	Самарская область, г. Самара, Октябрьский район, ул. Авроры	Государственная субъекта РФ (СО ПБП)	Земли населенных пунктов	Земельные участки (территории) общего пользования	42,0	Образованный	42,0	Самарская область, г. Самара, Октябрьский район, ул. Авроры	63:01:0634009:1152

№ п/п	№ на чертеже	Кадастровый номер исходного земельного участка	Адрес исходного земельного участка	Вид собственности	Категория исходного земельного участка	Вид разрешенного использования исходного земельного участка	Площадь исходного земельного участка/ уточненная, кв.м	Способ образования	Площадь образуемого/ существующего земельного участка, кв.м	Описание местоположения образуемого/ существующего земельного участка	Условный номер образуемого земельного участка/ кадастровый номер существующего земельного участка
185	:1154	63:01:0634009:1154	Самарская область, г. Самара, Октябрьский район, ул. Авроры	Государственная субъекта РФ (СО ПБП)	Земли населенных пунктов	Земельные участки (территории) общего пользования	69,0	Образованный	69,0	Самарская область, г. Самара, Октябрьский район, ул. Авроры	63:01:0634009:1154
186	:1181	63:01:0634009:1181	Российская Федерация, Самарская область, г. Самара, ул. Ботанический овраг, д.13	Государственная субъекта РФ (СО ПБП)	Земли населенных пунктов	Для индивидуального жилого дома	365,0	Образованный	365,0	Самарская область, г. Самара, Октябрьский район, ул. Авроры	63:01:0634009:1181
187	:1156	63:01:0634009:1156	Самарская область, город Самара, Октябрьский район, Ботанический овраг, д.17	Государственная субъекта РФ (СО ПБП)	Земли населенных пунктов	земельные участки (территории) общего пользования	611,0	Образованный	611,0	Самарская область, г. Самара, Октябрьский район, ул. Авроры	63:01:0634009:1156
188	:1157	63:01:0634009:1157	Самарская область, г. Самара, Октябрьский район, ул. Авроры	Государственная субъекта РФ (СО ПБП)	Земли населенных пунктов	Земельные участки (территории) общего пользования	173,0	Образованный	173,0	Самарская область, г. Самара, Октябрьский район, ул. Авроры	63:01:0634009:1157
189	:1162	63:01:0634009:1162	Самарская область, г. Самара, ул. Донбасская, д. 3	Государственная субъекта РФ (СО ПБП)	Земли населенных пунктов	земельные участки (территории) общего пользования	95,0	Образованный	95,0	Самарская область, г. Самара, Октябрьский район, ул. Авроры	63:01:0634009:1162
190	:1163	63:01:0634009:1163	Самарская область, г. Самара, ул. Авроры	Государственная субъекта РФ (СО ПБП)	Земли населенных пунктов	Земельные участки (территории) общего пользования	184,0	Образованный	184,0	Самарская область, г. Самара, Октябрьский район, ул. Авроры	63:01:0634009:1163

№ п/п	№ на чертеже	Кадастровый номер исходного земельного участка	Адрес исходного земельного участка	Вид собственности	Категория исходного земельного участка	Вид разрешенного использования исходного земельного участка	Площадь исходного земельного участка/ уточненная, кв.м	Способ образования	Площадь образуемого/ существующего земельного участка, кв.м	Описание местоположения образуемого/ существующего земельного участка	Условный номер образуемого земельного участка/ кадастровый номер существующего земельного участка
191	:3950	63:01:0624002:3950	Российская Федерация, Самарская область, г.Самара, Октябрьский внутригородской район, ул.Ново-Садовая	Государственная субъекта РФ (СО ПБП)	Земли населенных пунктов	Земельные участки (территории) общего пользования	3441,1	Образованный	412,0	Самарская область, г. Самара, Октябрьский район, ул. Ново-Садовая	63:01:0624002:3950
192	:9	63:01:0635003:9	Самарская обл, г Самара, р-н Октябрьский, ул. Ново-Садовая (в районе Оврага Подпольщиков)	Государственная субъекта РФ (СО ПБП)	Земли населенных пунктов	Земельные участки (территории) общего пользования	141,0	Образованный	141,0	Самарская область, г. Самара, Октябрьский район, ул. Ново-Садовая	63:01:0635003:9
193	:36858	63:01:0000000:36858	Самарская область, г. Самара, Октябрьский район, ул.Ново-Садовая	Государственная субъекта РФ (СО ПБП)	Земли населенных пунктов	Земельные участки (территории) общего пользования	9133,0	Образованный	9133,0	Самарская область, г. Самара, Октябрьский район, ул. Ново-Садовая	63:01:0000000:36858
194	:37963	63:01:0000000:37963	Российская Федерация, Самарская область, г.Самара, Октябрьский внутригородской район, ул.Ново-Садовая	Государственная субъекта РФ (СО ПБП)	Земли населенных пунктов	Земельные участки (территории) общего пользования	263642,0	Образованный	43126,0	Самарская область, г. Самара, Октябрьский район, ул. Ново-Садовая	63:01:0000000:37963
195	:2	63:01:0634010:2	Самарская область, г. Самара, р-н Октябрьский, ул. Кольцевая, д. 2	Государственная субъекта РФ (СО ПБП)	Земли населенных пунктов	земельные участки (территории) общего пользования	200,0	Образованный	200,0	Самарская область, г. Самара, Октябрьский район, ул. Ново-Садовая	63:01:0634010:2
196	:20	63:01:0634010:20	Самарская обл., г. Самара - ул. Кольцевая - дом 2	Государственная субъекта РФ (СО ПБП)	Земли населенных пунктов	земельные участки (территории) общего пользования	715,0	Образованный	715,0	Самарская область, г. Самара, Октябрьский район, ул. Ново-Садовая	63:01:0634010:20

№ п/п	№ на чертеже	Кадастровый номер исходного земельного участка	Адрес исходного земельного участка	Вид собственности	Категория исходного земельного участка	Вид разрешенного использования исходного земельного участка	Площадь исходного земельного участка/ уточненная, кв.м	Способ образования	Площадь образуемого/ существующего земельного участка, кв.м	Описание местоположения образуемого/ существующего земельного участка	Условный номер образуемого земельного участка/ кадастровый номер существующего земельного участка
197	:21	63:01:0634010:21	Российская Федерация, Самарская обл., г. Самара - ул. Кольцевая - дом 2	Государственная субъекта РФ (СО ПБП)	Земли населенных пунктов	Земельные участки (территории) общего пользования	46,0	Образованный	46,0	Самарская область, г. Самара, Октябрьский район, ул. Ново-Садовая	63:01:0634010:21
198	:30	63:01:0634010:30	Российская Федерация, Самарская область, г. Самара, Октябрьский район, ул. Ново-Садовая (Постников овраг)	Государственная субъекта РФ (СО ПБП)	Земли населенных пунктов	земельные участки (территории) общего пользования	80,0	Образованный	80,0	Самарская область, г. Самара, Октябрьский район, ул. Ново-Садовая	63:01:0634010:30
199	:377	63:01:0634010:377	Самарская область, г. Самара, Октябрьский район, улица Ново-Садовая (Постников Овраг)	Государственная субъекта РФ (СО ПБП)	Земли населенных пунктов	земельные участки (территории) общего пользования	30,0	Образованный	30,0	Самарская область, г. Самара, Октябрьский район, ул. Ново-Садовая	63:01:0634010:377
200	:9975	63:01:0000000:9975	Самарская обл., г. Самара, Октябрьский р-н, Московское шоссе, дом 40 "А", кв. 1.	Частная собственность	Земли населенных пунктов	для индивидуального жилищного строительства	200,0	Образованный	200,0	Самарская область, г. Самара, Октябрьский район, ул. Авроры	63:01:0000000:9975
201	:9976	63:01:0000000:9976	Самарская обл., г. Самара, Октябрьский р-н, Московское шоссе, дом 40 "А", кв. 2	Частная собственность	Земли населенных пунктов	для индивидуального жилищного строительства	200,0	Образованный	200,0	Самарская область, г. Самара, Октябрьский район, ул. Авроры	63:01:0000000:9976
202	:9977	63:01:0000000:9977	Самарская обл., г. Самара, Октябрьский р-н, Московское шоссе, дом 40 "А", кв. 1.	Частная собственность	Земли населенных пунктов	Для индивидуального жилищного строительства	143,0	Образованный	143,0	Самарская область, г. Самара, Октябрьский район, ул. Авроры	63:01:0000000:9977

№ п/п	№ на чертеже	Кадастровый номер исходного земельного участка	Адрес исходного земельного участка	Вид собственности	Категория исходного земельного участка	Вид разрешенного использования исходного земельного участка	Площадь исходного земельного участка/ уточненная, кв.м	Способ образования	Площадь образуемого/ существующего земельного участка, кв.м	Описание местоположения образуемого/ существующего земельного участка	Условный номер образуемого земельного участка/ кадастровый номер существующего земельного участка
203	:9978	63:01:0000000:9978	Самарская обл., г. Самара, Октябрьский р-н, Московское шоссе, дом 40 "А", кв. 2	Частная собственность	Земли населенных пунктов	для индивидуального жилищного строительства	57,0	Образованный	57,0	Самарская область, г. Самара, Октябрьский район, ул. Авроры	63:01:0000000:9978
204	:1174	63:01:0634009:1174	Российская Федерация, Самарская область, г Самара, ул Волгодонская, д 4а	Государственная субъекта РФ, Частная собственность	Земли населенных пунктов	под индивидуальное жилищное строительство	1116,0	Образованный	1116,0	Самарская область, г. Самара, Октябрьский район, ул. Авроры	63:01:0634009:1174
205	:1254	63:01:0634009:1254	Российская Федерация, Самарская область, г Самара, ул Днепростроевская, д 2	Частная собственность	Земли населенных пунктов	под индивидуальное жилищное строительство	1758,0	Образованный	1758,0	Самарская область, г. Самара, Октябрьский район, ул. Авроры	63:01:0634009:1254
206	:232	63:01:0634009:232	Самарская обл., г. Самара, Октябрьский район, ул. Днепростроевская, дом 3	Частная собственность	Земли населенных пунктов	Индивидуальное жилищное строительство	99,0	Образованный	99,0	Самарская область, г. Самара, Октябрьский район, ул. Авроры	63:01:0634009:232
207	:233	63:01:0634009:233	Самарская область, г. Самара, р-н Октябрьский, пер. Ботанический, д. 41	Частная собственность	Земли населенных пунктов	Под индивидуальное жилищное строительство	84,0	Образованный	84,0	Самарская область, г. Самара, Октябрьский район, ул. Авроры	63:01:0634009:233
208	:353:3У1	63:01:0634009:353	Самарская обл., г. Самара, Октябрьский район, Ботанический пер., дом 39	Частная собственность	Земли населенных пунктов	индивидуальное жилищное строительство	250,0	Раздел	212,0	Самарская область, г. Самара, Октябрьский район, ул. Авроры	63:01:0634009:353:3У1

№ п/п	№ на чертеже	Кадастровый номер исходного земельного участка	Адрес исходного земельного участка	Вид собственности	Категория исходного земельного участка	Вид разрешенного использования исходного земельного участка	Площадь исходного земельного участка/ уточненная, кв.м	Способ образования	Площадь образуемого/ существующего земельного участка, кв.м	Описание местоположения образуемого/ существующего земельного участка	Условный номер образуемого земельного участка/ кадастровый номер существующего земельного участка
209	:37	63:01:0634009:37	Самарская обл, г. Самара, р-н Октябрьский, ул. Волгодонская, д. 1	Частная собственность	Земли населенных пунктов	Для индивидуального жилищного строительства	198,0	Образованный	198,0	Самарская область, г. Самара, Октябрьский район, ул. Авроры	63:01:0634009:37
210	:395	63:01:0634009:395	Самарская область, г. Самара, Октябрьский район, Ботанический переулок, д. 39	Частная собственность	Земли населенных пунктов	под индивидуальное жилищное строительство	150,0	Образованный	150,0	Самарская область, г. Самара, Октябрьский район, ул. Авроры	63:01:0634009:395
211	:1118	63:01:0634009:1118	Самарская область, г. Самара, Октябрьский район, ш. Московское, д. 50	Частная собственность	Земли населенных пунктов	под индивидуальное жилищное строительство	954,0	Образованный	954,0	Самарская область, г. Самара, Октябрьский район, Московское шоссе	63:01:0634009:1118
212	*:367	63:01:0634009:367	Самарская область, г. Самара, Октябрьский район, Московское шоссе/Ботанический пер., дом 50/101	Частная собственность	Земли населенных пунктов	Объекты гаражного назначения	617,0	Образованный	617,0	Самарская область, г. Самара, Октябрьский район, Московское шоссе	63:01:0634009:367
213	*:1116	63:01:0634009:1116 (63:01:0634009:367)	Самарская область, г. Самара, Октябрьский район, Московское шоссе/Ботанический пер., дом 50/101	Частная собственность	Земли населенных пунктов	Объекты гаражного назначения	300,0	Образованный	300,0	Самарская область, г. Самара, Октябрьский район, Московское шоссе	63:01:0634009:1116

№ п/п	№ на чертеже	Кадастровый номер исходного земельного участка	Адрес исходного земельного участка	Вид собственности	Категория исходного земельного участка	Вид разрешенного использования исходного земельного участка	Площадь исходного земельного участка/ уточненная, кв.м	Способ образования	Площадь образуемого/ существующего земельного участка, кв.м	Описание местоположения образуемого/ существующего земельного участка	Условный номер образуемого земельного участка/ кадастровый номер существующего земельного участка
214	*:1117	63:01:0634009:1117 (63:01:0634009:367)	Самарская область, г. Самара, Октябрьский район, автомобильная дорога Московское шоссе	Частная собственность	Земли населенных пунктов	Земельные участки (территории) общего пользования	317,0	Образованный	317,0	Самарская область, г. Самара, Октябрьский район, Московское шоссе	63:01:0634009:1117
215	:217:3У1	63:01:0632001:217	Самарская область, г. Самара, Октябрьский район, Московское шоссе, д. 35 А	Частная собственность	Земли населенных пунктов	АЗС-29	6700,93	Раздел	483,0	Самарская область, г. Самара, Октябрьский район, Московское шоссе	63:01:0632001:217:3У1
216	*:8:3У1	63:01:0643001:8	Самарская обл., г. Самара, Московское шоссе, кв-л № 462, в районе ЦАВ	Частная собственность	Земли населенных пунктов	под торгово-офисное здание и автостоянку	4741,0	Раздел	1602,0	Самарская область, г. Самара, Октябрьский район, Московское шоссе	63:01:0643001:8:3У1
217	*:554	63:01:0643001:554 (63:01:0643001:8)	Самарская область, город Самара, Октябрьский район, автомобильная дорога Московское шоссе	Частная собственность	Земли населенных пунктов	Земельные участки (территории) общего пользования	1602,0	Образованный	1602,0	Самарская область, г. Самара, Октябрьский район, Московское шоссе	63:01:0643001:554
218	:10117	63:01:0000000:10117	Самарская область, г. Самара, Октябрьский р-н, Московское шоссе, д.80, кв. 1	Частная собственность	Земли населенных пунктов	для индивидуального жилищного строительства	123,0	Образованный	123,0	Самарская область, г. Самара, Октябрьский район, Московское шоссе	63:01:0000000:10117

№ п/п	№ на чертеже	Кадастровый номер исходного земельного участка	Адрес исходного земельного участка	Вид собственности	Категория исходного земельного участка	Вид разрешенного использования исходного земельного участка	Площадь исходного земельного участка/ уточненная, кв.м	Способ образования	Площадь образуемого/ существующего земельного участка, кв.м	Описание местоположения образуемого/ существующего земельного участка	Условный номер образуемого земельного участка/ кадастровый номер существующего земельного участка
219	:10126	63:01:0000000:10126	Самарская область, г. Самара, Октябрьский р-н, Московское шоссе, д.84	Частная собственность	Земли населенных пунктов	для индивидуального жилищного строительства	400,0	Образованный	400,0	Самарская область, г. Самара, Октябрьский район, Московское шоссе	63:01:0000000:10126
220	:1216	63:01:0634008:1216	Самарская область, город Самара, шоссе Московское	Частная собственность	Земли населенных пунктов	Коммунальное обслуживание	61,0	Образованный	61,0	Самарская область, г. Самара, Октябрьский район, Московское шоссе	63:01:0634008:1216
221	:1220	63:01:0634008:1220	Самарская область, г. Самара, Московское шоссе, д. 74	Частная собственность	Земли населенных пунктов	Для индивидуального жилищного строительства	234,0	Образованный	234,0	Самарская область, г. Самара, Октябрьский район, Московское шоссе	63:01:0634008:1220
222	:1222	63:01:0634008:1222	Самарская область, г. Самара, Октябрьский район, Московское шоссе	Частная собственность	Земли населенных пунктов	для индивидуального жилищного строительства	2460,0	Образованный	2460,0	Самарская область, г. Самара, Октябрьский район, Московское шоссе	63:01:0634008:1222
223	:1230	63:01:0634008:1230	Самарская область, г. Самара, Октябрьский район, Московское шоссе, д. 72, кв. 2	Частная собственность	Земли населенных пунктов	Для индивидуального жилищного строительства	157,0	Образованный	157,0	Самарская область, г. Самара, Октябрьский район, Московское шоссе	63:01:0634008:1230
224	:1247	63:01:0634008:1247	Самарская область, г. Самара, Октябрьский район, ш. Московское	Частная собственность	Земли населенных пунктов	для индивидуального жилищного строительства	173,0	Образованный	173,0	Самарская область, г. Самара, Октябрьский район, Московское шоссе	63:01:0634008:1247

№ п/п	№ на чертеже	Кадастровый номер исходного земельного участка	Адрес исходного земельного участка	Вид собственности	Категория исходного земельного участка	Вид разрешенного использования исходного земельного участка	Площадь исходного земельного участка/ уточненная, кв.м	Способ образования	Площадь образуемого/ существующего земельного участка, кв.м	Описание местоположения образуемого/ существующего земельного участка	Условный номер образуемого земельного участка/ кадастровый номер существующего земельного участка
225	:1257	63:01:0634008:1257	Российская Федерация, Самарская область, город Самара, Октябрьский район, Московское шоссе	Государственная субъекта РФ (СО ПБП)	Земли населенных пунктов	Административные здания организаций, обеспечивающих предоставление коммунальных услуг	712,0	Образованный	712,0	Самарская область, г. Самара, Октябрьский район, Московское шоссе	63:01:0634008:1257
226	:1285:3У1	63:01:0634008:1285	Российская Федерация, Самарская область, г. Самара, Октябрьский район, Московское шоссе, д. 94	Частная собственность	Земли населенных пунктов	Для индивидуального жилищного строительства	421,0	Раздел	416,0	Самарская область, г. Самара, Октябрьский район, Московское шоссе	63:01:0634008:1285:3У1
227	:311	63:01:0634008:311	Самарская обл., г. Самара, Октябрьский р-н, Московское шоссе, дом 90, кв. 3	Государственная субъекта РФ (СО ПБП)	Земли населенных пунктов	под индивидуальное жилищное строительство	65,0	Образованный	65,0	Самарская область, г. Самара, Октябрьский район, Московское шоссе	63:01:0634008:311
228	:326	63:01:0634008:326	Самарская область, г. Самара, Октябрьский район, Московское шоссе, д. 92	Частная собственность	Земли населенных пунктов	под индивидуальное жилищное строительство	350,0	Образованный	350,0	Самарская область, г. Самара, Октябрьский район, Московское шоссе	63:01:0634008:326
229	:358	63:01:0634008:358	Самарская область, г. Самара, Октябрьский район, Московское шоссе, дом 90	Частная собственность	Земли населенных пунктов	для индивидуального жилищного строительства	362,0	Образованный	362,0	Самарская область, г. Самара, Октябрьский район, Московское шоссе	63:01:0634008:358

№ п/п	№ на чертеже	Кадастровый номер исходного земельного участка	Адрес исходного земельного участка	Вид собственности	Категория исходного земельного участка	Вид разрешенного использования исходного земельного участка	Площадь исходного земельного участка/ уточненная, кв.м	Способ образования	Площадь образуемого/ существующего земельного участка, кв.м	Описание местоположения образуемого/ существующего земельного участка	Условный номер образуемого земельного участка/ кадастровый номер существующего земельного участка
230	:694	63:01:0634008:694	Самарская область, г. Самара, Октябрьский район, Московское шоссе, 94	Частная собственность	Земли населенных пунктов	под жилым домом с приусадебным участком	440,0	Образованный	440,0	Самарская область, г. Самара, Октябрьский район, Московское шоссе	63:01:0634008:694
231	*:81:3У1	63:01:0634008:81	Самарская область, г. Самара, Октябрьский район, Московское шоссе, участок № 100	Частная собственность	Земли населенных пунктов	для размещения офисного центра	7291,0	Раздел	1340,0	Самарская область, г. Самара, Октябрьский район, Московское шоссе	63:01:0634008:81:3У1
232	*:1271:3У1	63:01:0634008:1271 (63:01:0634008:81)	Самарская область, г. Самара, Октябрьский район, Московское шоссе, участок № 100.	Частная собственность	Земли населенных пунктов	Для размещения офисного центра	7113,0	Раздел	1161,0	Самарская область, г. Самара, Октябрьский район, Московское шоссе	63:01:0634008:1271:3У1
233	*:1270	63:01:0634008:1270 (63:01:0634008:81)	Самарская область, г. Самара, Октябрьский район, Московское шоссе, участок № 100.	Частная собственность	Земли населенных пунктов	Земельные участки (территории) общего пользования	179,0	Образованный	179,0	Самарская область, г. Самара, Октябрьский район, Московское шоссе	63:01:0634008:1270
234	:949	63:01:0634008:949	Самарская область, г. Самара, Октябрьский, ш. Московское	Частная собственность	Земли населенных пунктов	Блокированная жилая застройка	254,0	Образованный	254,0	Самарская область, г. Самара, Октябрьский район, Московское шоссе	63:01:0634008:949

№ п/п	№ на чертеже	Кадастровый номер исходного земельного участка	Адрес исходного земельного участка	Вид собственности	Категория исходного земельного участка	Вид разрешенного использования исходного земельного участка	Площадь исходного земельного участка/ уточненная, кв.м	Способ образования	Площадь образуемого/ существующего земельного участка, кв.м	Описание местоположения образуемого/ существующего земельного участка	Условный номер образуемого земельного участка/ кадастровый номер существующего земельного участка
235	:950	63:01:0634008:950	Самарская область, городской округ Самара, Октябрьский внутригородской район, город Самара, Московское шоссе, земельный участок 78а	Частная собственность	Земли населенных пунктов	Блокированная жилая застройка	221,0	Образованный	221,0	Самарская область, г. Самара, Октябрьский район, Московское шоссе	63:01:0634008:950
236	:996	63:01:0634008:996	Российская Федерация, Самарская область, город Самара, район Октябрьский, шоссе Московское	Частная собственность	Земли населенных пунктов	Объекты придорожного сервиса	349,0	Образованный	349,0	Самарская область, г. Самара, Октябрьский район, Московское шоссе	63:01:0634008:996
237	:307	63:01:0634009:307	Российская Федерация, Самарская область, г. Самара, р-н Октябрьский, пер. Ботанический, д. 41	Неограниченная государственная собственность	Земли населенных пунктов	Приусадебный земельный участок	387,0	Образованный	387,0	Самарская область, г. Самара, Октябрьский район, ул. Авроры	63:01:0634009:307
238	:243	63:01:0643001:243	Российская Федерация, Самарская область, г. Самара, Октябрьский район, ул. Авроры, (напротив д. № 207, четная сторона)/Московское шоссе	Неограниченная государственная собственность	Земли населенных пунктов	для использования под временный киоск	3,0	Образованный	3,0	Самарская область, г. Самара, Октябрьский район, ул. Авроры	63:01:0643001:243

№ п/п	№ на чертеже	Кадастровый номер исходного земельного участка	Адрес исходного земельного участка	Вид собственности	Категория исходного земельного участка	Вид разрешенного использования исходного земельного участка	Площадь исходного земельного участка/ уточненная, кв.м	Способ образования	Площадь образуемого/ существующего земельного участка, кв.м	Описание местоположения образуемого/ существующего земельного участка	Условный номер образуемого земельного участка/ кадастровый номер существующего земельного участка
239	:ЗУ1			Неразграниченная государственная собственность				Образование	398,0	Самарская область, г. Самара, Октябрьский район, ул. Авроры	63:01:0000000:ЗУ1
240	:ЗУ2			Неразграниченная государственная собственность				Образование	231,0	Самарская область, г. Самара, Октябрьский район, ул. Авроры	63:01:0634009:ЗУ2
241	:215:ЗУ1	63:01:0000000:215	Российская Федерация, Самарская область, г. Самара, Октябрьский район, Четвертый проезд, 57	Неразграниченная государственная собственность	Земли населенных пунктов	для осуществления хозяйственной деятельности и эксплуатации объектов недвижимости, принадлежащих ООО "Волга" и размещенных на смежном земельном участке	6303,60	Раздел	1742,0	Самарская область, г. Самара, Октябрьский район, Московское шоссе	63:01:0000000:215:ЗУ1
242	:253	63:01:0632001:253	Российская Федерация, Самарская область, город Самара, Октябрьский район, Московское шоссе, у дома № 15	Неразграниченная государственная собственность	Земли населенных пунктов	под размещение временного выставочного зала без укладки фундамента	167,0	Образованный	167,0	Самарская область, г. Самара, Октябрьский район, Московское шоссе	63:01:0632001:253
243	:ЗУ4			Неразграниченная государственная собственность				Образование	300,0	Самарская область, г. Самара, Октябрьский район, Московское шоссе	63:01:0634008:ЗУ4

№ п/п	№ на чертеже	Кадастровый номер исходного земельного участка	Адрес исходного земельного участка	Вид собственности	Категория исходного земельного участка	Вид разрешенного использования исходного земельного участка	Площадь исходного земельного участка/ уточненная, кв.м	Способ образования	Площадь образуемого/ существующего земельного участка, кв.м	Описание местоположения образуемого/ существующего земельного участка	Условный номер образуемого земельного участка/ кадастровый номер существующего земельного участка
244	:3У3			Неразграничен ая государственная собственность				Образование	137,0	Самарская область, г. Самара, Октябрьский район, Московское шоссе	63:01:0634008:3У3
245	:3У5			Неразграничен ая государственная собственность				Образование	278,0	Самарская область, г. Самара, Октябрьский район, Московское шоссе	63:01:0634008:3У5
246	:2282	63:01:0000000:2282	Самарская область, г. Самара, Октябрьский район, ул. Потапова (в границах ул. Ново-Садовая и Московского шоссе)	Муниципальная собственность	Земли населенных пунктов	занимаемого объектом дорожного хозяйства - улица Потапова	13602,0	Образованный/ Публичный сервитут	132,0	Самарская область, г. Самара, Октябрьский район, Московское шоссе	63:01:0000000:2282
247	:36911	63:01:0000000:36911	Самарская область, г. Самара, Октябрьский район, переулок Восточный	Муниципальная собственность	Земли населенных пунктов	Занимаемый объектом дорожного хозяйства - переулок Восточный	2108,0	Образованный/ Публичный сервитут	253,0	Самарская область, г. Самара, Октябрьский район, Московское шоссе	63:01:0000000:36911
248	:29484	63:01:0000000:29484	Самарская область, г. Самара, Октябрьский, Советский, Железнодорожный районы, ул. Авроры	Муниципальная собственность	Земли населенных пунктов	занимаемого объектом дорожного хозяйства-улицы Авроры	121176,0	Образованный/ Публичный сервитут	2444,0	Самарская область, г. Самара, Октябрьский район, ул. Авроры	63:01:0000000:29484

№ п/п	№ на чертеже	Кадастровый номер исходного земельного участка	Адрес исходного земельного участка	Вид собственности	Категория исходного земельного участка	Вид разрешенного использования исходного земельного участка	Площадь исходного земельного участка/ уточненная, кв.м	Способ образования	Площадь образуемого/ существующего земельного участка, кв.м	Описание местоположения образуемого/ существующего земельного участка	Условный номер образуемого земельного участка/ кадастровый номер существующего земельного участка
249	:37171	63:01:0000000:37171	Самарская область, город Самара, Октябрьский район, улица Донбасская	Муниципальная собственность	Земли населенных пунктов	занимаемый объектом дорожного хозяйства - улица Донбасская	6378,0	Образованный/ Публичный сервитут	646,0	Самарская область, г. Самара, Октябрьский район, ул. Авроры	63:01:0000000:37171
250	:31076	63:01:0000000:31076	Самарская область, г. Самара, Октябрьский	Муниципальная собственность	Земли населенных пунктов	Общее пользование территории	143573,0	Образованный/ Публичный сервитут	832,0	Самарская область, г. Самара, Октябрьский район, ул. Авроры	63:01:0000000:31076
251	:1142	63:01:0634009:1142	Самарская область, г. Самара, Октябрьский район, ул. Авроры	Муниципальная собственность	Земли населенных пунктов	Земельные участки (территории) общего пользования	7589,0	Образованный/ Публичный сервитут	129,0	Самарская область, г. Самара, Октябрьский район, ул. Авроры	63:01:0634009:1142
252	:1143	63:01:0634009:1143	Самарская область, город Самара, Октябрьский район, улица Авроры	Муниципальная собственность	Земли населенных пунктов	Земельные участки (территории) общего пользования	251,0	Образованный/ Публичный сервитут	251,0	Самарская область, г. Самара, Октябрьский район, ул. Авроры	63:01:0634009:1143
253	:1142:3У1	63:01:0634009:1142	Самарская область, г. Самара, Октябрьский район, ул. Авроры	Муниципальная собственность	Земли населенных пунктов	Земельные участки (территории) общего пользования	7589,0	Раздел	7459,0	Самарская область, г. Самара, Октябрьский район, ул. Авроры	63:01:0634009:1142:3У1
254	:250:3У1	63:01:0634010:250	Самарская обл, г Самара, Октябрьский р-н, ул.Ново-Садовая в Постниковом овраге, автостоянка № 2	Муниципальная собственность	Земли населенных пунктов	под гаражную (металлические гаражи) автомобильную стоянку	6854,0	Раздел	6201,0	Самарская область, г. Самара, Октябрьский район, ул. Ново-Садовая	63:01:0634010:250:3У1

№ п/п	№ на чертеже	Кадастровый номер исходного земельного участка	Адрес исходного земельного участка	Вид собственности	Категория исходного земельного участка	Вид разрешенного использования исходного земельного участка	Площадь исходного земельного участка/ уточненная, кв.м	Способ образования	Площадь образуемого/ существующего земельного участка, кв.м	Описание местоположения образуемого/ существующего земельного участка	Условный номер образуемого земельного участка/ кадастровый номер существующего земельного участка
255	:10	63:01:0635003:10	Самарская обл., г. Самара, Октябрьский р-н, ул. Ново-Садовая/ ул. Подпольщиков, участок б/н	Муниципальная собственность	Земли населенных пунктов	предоставленный под автостоянку	3401,0	Образованный/ Публичный сервитут	3401,0	Самарская область, г. Самара, Октябрьский район, ул. Ново-Садовая	63:01:0635003:10
256	:449	63:01:0634010:449	Самарская область, г. Самара, Октябрьский район, Ботанический переулок, дом 41, кв. 1	Частная собственность	Земли населенных пунктов	Под индивидуальное жилищное строительство	49	Образованный	49	Самарская область, г. Самара, Октябрьский район, ул. Авроры	63:01:0634010:449
ИТОГО ВСЕГО									310 880		

:367 земельный участок с кадастровым номером 63:01:0634009:367 разделен на 63:01:0634009:1116 (:1116) и 63:01:0634009:1117 (*:1117). Право собственности на образованные участки не зарегистрировано, в связи с чем, в сведениях ЕГРН присутствует наложение границ указанных земельных участков.

:8:3У1 земельный участок с кадастровым номером 63:01:0643001:8 разделен на 63:01:0643001:554 (:554) и 63:01:0643001:555. Право собственности на образованные участки не зарегистрировано, в связи с чем, в сведениях ЕГРН присутствует наложение границ указанных земельных участков.

:81:3У1 земельный участок с кадастровым номером 63:01:0634008:81 разделен на 63:01:0634008:1271 (:1271) и 63:01:0634008:1270 (*:1270). Право собственности на образованные участки не зарегистрировано, в связи с чем, в сведениях ЕГРН присутствует наложение границ указанных земельных участков.

Таблица 2. Ведомость земельных участков, подлежащих образованию путем объединения

№ п/п	№	Условный номер образуемого участка	Площадь образуемого земельного участка, кв.м	Адрес образуемого земельного участка	Категория образуемого земельного участка	Вид разрешенного использования образуемого земельного участка	№ на чертеже	Условные/ Кадастровые номера из которых образован земельный участок
1	01	63:01:0000000:3У1	118 126,0	Самарская область, г. Самара, Октябрьский район, ул. Авроры	Земли населенных пунктов	Земельные участки (территории) общего пользования	:231 :259 :451 :452 :680 :681 :692 :3045 :37906 :9972 :9973 :207 :1181 :268 :1122:3У1 :1123:3У1 :1131:3У1 :1133 :1139 :1152 :1154 :1156 :1157 :1162 :1163 :1165 :1167 :1173 :1176 :1178 :1190 :1195 :1196 :1197 :1198 :1199 :1200 :1201 :1202 :1203 :1204 :1205 :1206 :1207 :1208 :1209	63:01:0634010:231 63:01:0634010:259 63:01:0634010:451 63:01:0634010:452 63:01:0634010:680 63:01:0634010:681 63:01:0634010:692 63:01:0000000:3045 63:01:0000000:37906 63:01:0000000:9972 63:01:0000000:9973 63:01:0601001:207 63:01:0608002:1181 63:01:0625001:268 63:01:0634009:1122:3У1 63:01:0634009:1123:3У1 63:01:0634009:1131:3У1 63:01:0634009:1133 63:01:0634009:1139 63:01:0634009:1152 63:01:0634009:1154 63:01:0634009:1156 63:01:0634009:1157 63:01:0634009:1162 63:01:0634009:1163 63:01:0634009:1165 63:01:0634009:1167 63:01:0634009:1173 63:01:0634009:1176 63:01:0634009:1178 63:01:0634009:1190 63:01:0634009:1195 63:01:0634009:1196 63:01:0634009:1197 63:01:0634009:1198 63:01:0634009:1199 63:01:0634009:1200 63:01:0634009:1201 63:01:0634009:1202 63:01:0634009:1203 63:01:0634009:1204 63:01:0634009:1205 63:01:0634009:1206 63:01:0634009:1207 63:01:0634009:1208 63:01:0634009:1209

№ п/п	№	Условный номер образуемого участка	Площадь образуемого земельного участка, кв.м	Адрес образуемого земельного участка	Категория образуемого земельного участка	Вид разрешенного использования образуемого земельного участка	№ на чертеже	Условные/ Кадастровые номера из которых образован земельный участок
							:1210	63:01:0634009:1210
							:1211	63:01:0634009:1211
							:1212	63:01:0634009:1212
							:1213	63:01:0634009:1213
							:1214	63:01:0634009:1214
							:1215	63:01:0634009:1215
							:1216	63:01:0634009:1216
							:1217	63:01:0634009:1217
							:1218	63:01:0634009:1218
							:1219	63:01:0634009:1219
							:1220	63:01:0634009:1220
							:1221	63:01:0634009:1221
							:1222	63:01:0634009:1222
							:1223	63:01:0634009:1223
							:1224	63:01:0634009:1224
							:1225	63:01:0634009:1225
							:1226	63:01:0634009:1226
							:1227	63:01:0634009:1227
							:1228	63:01:0634009:1228
							:1229	63:01:0634009:1229
							:1230	63:01:0634009:1230
							:1231	63:01:0634009:1231
							:1232	63:01:0634009:1232
							:1233	63:01:0634009:1233
							:1234	63:01:0634009:1234
							:1245	63:01:0634009:1245
							:1246	63:01:0634009:1246
							:1247	63:01:0634009:1247
							:1248	63:01:0634009:1248
							:1250	63:01:0634009:1250
							:1251	63:01:0634009:1251
							:1252	63:01:0634009:1252
							:1253	63:01:0634009:1253
							:203	63:01:0634009:203
							:216	63:01:0634009:216
							:225	63:01:0634009:225
							:228	63:01:0634009:228
							:237	63:01:0634009:237
							:238	63:01:0634009:238
							:241	63:01:0634009:241
							:297	63:01:0634009:297
							:299	63:01:0634009:299
							:303	63:01:0634009:303
							:311	63:01:0634009:311
							:331	63:01:0634009:331
							:332	63:01:0634009:332
							:334	63:01:0634009:334
							:340	63:01:0634009:340
							:341	63:01:0634009:341

№ п/п	№	Условный номер образуемого участка	Площадь образуемого земельного участка, кв.м	Адрес образуемого земельного участка	Категория образуемого земельного участка	Вид разрешенного использования образуемого земельного участка	№ на чертеже	Условные/ Кадастровые номера из которых образован земельный участок
							:343 :346:3У1 :351 :354 :355 :36 :366 :378 :400 :402 :404 :47 :48 :617 :635 :647:3У1 :780 :793 :794 :804 :809 :818 :827 :835 :837 :841:3У1 :852 :853 :881 :556 :557 :558 :559 :560 :37907 :1121:3У1 :1181 :3У1	63:01:0634009:343 63:01:0634009:346:3У1 63:01:0634009:351 63:01:0634009:354 63:01:0634009:355 63:01:0634009:36 63:01:0634009:366 63:01:0634009:378 63:01:0634009:400 63:01:0634009:402 63:01:0634009:404 63:01:0634009:47 63:01:0634009:48 63:01:0634009:617 63:01:0634009:635 63:01:0634009:647:3У1 63:01:0634009:780 63:01:0634009:793 63:01:0634009:794 63:01:0634009:804 63:01:0634009:809 63:01:0634009:818 63:01:0634009:827 63:01:0634009:835 63:01:0634009:837 63:01:0634009:841:3У1 63:01:0634009:852 63:01:0634009:853 63:01:0634009:881 63:01:0643001:556 63:01:0643001:557 63:01:0643001:558 63:01:0643001:559 63:01:0643001:560 63:01:0000000:37907 63:01:0634009:1121:3У1 63:01:0634009:1181 63:01:0000000:3У1
2	О2	63:01:0000000:3У1	8 587,0	Самарская область, г. Самара, Октябрьский район, Московское шоссе	Земли населенных пунктов	Земельные участки (территории) общего пользования	:1224 :1225 :1226 :1227 :1235 :1243 :1244 :1245 :1264 :1265 :1272	63:01:0634008:1224 63:01:0634008:1225 63:01:0634008:1226 63:01:0634008:1227 63:01:0634008:1235 63:01:0634008:1243 63:01:0634008:1244 63:01:0634008:1245 63:01:0634008:1264 63:01:0634008:1265 63:01:0634008:1272

№ п/п	№	Условный номер образуемого участка	Площадь образуемого земельного участка, кв.м	Адрес образуемого земельного участка	Категория образуемого земельного участка	Вид разрешенного использования образуемого земельного участка	№ на чертеже	Условные/ Кадастровые номера из которых образован земельный участок
							:1273 :1286 :1287 :1288 :1289 :1290 :1291 :1292 :1293 :1294 :1295 :1296 :234 :327 :347 :42 :45 :51 :75 :78 :8 :880:3У1 :942 :987 :989 :995 :37909 :3У3	63:01:0634008:1273 63:01:0634008:1286 63:01:0634008:1287 63:01:0634008:1288 63:01:0634008:1289 63:01:0634008:1290 63:01:0634008:1291 63:01:0634008:1292 63:01:0634008:1293 63:01:0634008:1294 63:01:0634008:1295 63:01:0634008:1296 63:01:0634008:234 63:01:0634008:327 63:01:0634008:347 63:01:0634008:42 63:01:0634008:45 63:01:0634008:51 63:01:0634008:75 63:01:0634008:78 63:01:0634008:8 63:01:0634008:880:3У1 63:01:0634008:942 63:01:0634008:987 63:01:0634008:989 63:01:0634008:995 63:01:0000000:37909 63:01:0634008:3У3
3	О3	63:01:0000000:3У1	10 346,0	Самарская область, г. Самара, Октябрьский район, ул. Ново-Садовая	Земли населенных пунктов	Земельные участки (территории) общего пользования	:2 :20 :21 :30 :377 :9 :36858	63:01:0634010:2 63:01:0634010:20 63:01:0634010:21 63:01:0634010:30 63:01:0634010:377 63:01:0635003:9 63:01:0000000:36858
4	О4	63:01:0632001:3У1	318,0	Самарская область, г. Самара, Октябрьский район, Московское шоссе	Земли населенных пунктов	Земельные участки (территории) общего пользования	:508 :510	63:01:0632001:508 63:01:0632001:510
2 этап объединения								
5	О5	63:01:0000000:3У1	130 489,0	Самарская область, г. Самара, Октябрьский район, ул. Авроры	Земли населенных пунктов	Земельные участки (территории) общего пользования	:370 :9975 :9976 :9977 :9978 :1174 :1254 :232 :233	63:01:0634009:370 63:01:0000000:9975 63:01:0000000:9976 63:01:0000000:9977 63:01:0000000:9978 63:01:0634009:1174 63:01:0634009:1254 63:01:0634009:232 63:01:0634009:233

№ п/п	№	Условный номер образуемого участка	Площадь образуемого земельного участка, кв.м	Адрес образуемого земельного участка	Категория образуемого земельного участка	Вид разрешенного использования образуемого земельного участка	№ на чертеже	Условные/ Кадастровые номера из которых образован земельный участок
							:353:3У1 :37 :395 :307 :243 :3У2 :449 О1 :1142:3У1	63:01:0634009:353:3У1 63:01:0634009:37 63:01:0634009:395 63:01:0634009:307 63:01:0643001:243 63:01:0634009:3У2 63:01:0634010:449 63:01:0000000:3У1 63:01:0634009:1142:3У1
6	О6	63:01:0000000:3У1	20 667,0	Самарская область, г. Самара, Октябрьский район, Московское шоссе	Земли населенных пунктов	Земельные участки (территории) общего пользования	:10117 :10126 :1116 :1117 :1118 :1119 :1216 :1217 :1220 :1221 :1222 :1223 :1230 :1231 :1246 :1247 :1256 :1257 :1285:3У1 :311 :312 :326 :358 :367 :36856 :694 :949 :950 :996 :3У4 :3У5 О2	63:01:0000000:10117 63:01:0000000:10126 63:01:0634009:1116 63:01:0634009:1117 63:01:0634009:1118 63:01:0634009:1119 63:01:0634008:1216 63:01:0634008:1217 63:01:0634008:1220 63:01:0634008:1221 63:01:0634008:1222 63:01:0634008:1223 63:01:0634008:1230 63:01:0634008:1231 63:01:0634008:1246 63:01:0634008:1247 63:01:0634008:1256 63:01:0634008:1257 63:01:0634008:1285:3У1 63:01:0634008:311 63:01:0634008:312 63:01:0634008:326 63:01:0634008:358 63:01:0634009:367 63:01:0000000:36856 63:01:0634008:694 63:01:0634008:949 63:01:0634008:950 63:01:0634008:996 63:01:0634008:3У4 63:01:0634008:3У5 63:01:0000000:3У1
7	О7	63:01:0000000:3У1	13 748,0	Самарская область, г. Самара, Октябрьский район, ул. Ново-Садовая	Земли населенных пунктов	Земельные участки (территории) общего пользования	О3 :10	63:01:0000000:3У1 63:01:0635003:10
8	О8	63:01:0632001:3У1	727,0	Самарская область, г. Самара, Октябрьский район, Московское шоссе	Земли населенных пунктов	Земельные участки (территории) общего пользования	:217:3У1 :506	63:01:0632001:217:3У1 63:01:0632001:506

Таблица 3. Перечень земельных участков, расположенных в границах зоны планируемого размещения линейных объектов, подлежащих реконструкции в связи с изменением их местоположения, в том числе подлежащих образованию путем раздела и изъятию для государственных нужд Самарской области в целях размещения объектов трубопроводного транспорта и энергетики

№ п/п	№ на чертеже	Кадастровый номер исходного земельного участка	Адрес исходного земельного участка	Вид собственности	Вид разрешенного использования исходного земельного участка	Площадь исходного земельного участка/ уточненная, кв.м	Способ образования	Площадь образуемого/ существующего земельного участка, кв.м	Вид разрешенного использования образуемого земельного участка	Описание местоположения образуемого/ существующего земельного участка	Условный номер образуемого земельного участка
Категория образуемого/существующего земельного участка «Земли населённых пунктов»											
1	:214	63:01:0000000:477 (63:01:0632001:214)	Российская Федерация, Самарская обл., г. Самара, ЛЭП(ВЛ)-110 кВ "Сем-1,2,4", Сем-1,4 отп. на ПС Северная, Сем-2 отп. на ПС Т.Колок, Сем-2,4 отп. на КЗАТЭ, Сем-1,4 отп. на 4 ГПЗ	Неразграниченная государственная собственность	Для размещения ЛЭП(ВЛ)-110 кВ	5,5	Образованный	5,0	Для размещения ЛЭП(ВЛ)-110 кВ	Российская Федерация, Самарская обл., г. Самара, ЛЭП(ВЛ)-110 кВ "Сем-1,2,4", Сем-1,4 отп. на ПС Северная, Сем-2 отп. на ПС Т.Колок, Сем-2,4 отп. на КЗАТЭ, Сем-1,4 отп. на 4 ГПЗ	63:01:0000000:477 (63:01:0632001:214)
2	:215	63:01:0000000:477 (63:01:0632001:215)	Российская Федерация, Самарская обл., г. Самара, ЛЭП(ВЛ)-110 кВ "Сем-1,2,4", Сем-1,4 отп. на ПС Северная, Сем-2 отп. на ПС Т.Колок, Сем-2,4 отп. на КЗАТЭ, Сем-1,4 отп. на 4 ГПЗ	Неразграниченная государственная собственность	Для размещения ЛЭП(ВЛ)-110 кВ	5,5	Образованный	5,0	Для размещения ЛЭП(ВЛ)-110 кВ	Российская Федерация, Самарская обл., г. Самара, ЛЭП(ВЛ)-110 кВ "Сем-1,2,4", Сем-1,4 отп. на ПС Северная, Сем-2 отп. на ПС Т.Колок, Сем-2,4 отп. на КЗАТЭ, Сем-1,4 отп. на 4 ГПЗ	63:01:0000000:477 (63:01:0632001:215)
3	:201	63:01:0000000:477 (63:01:0643002:201)	Российская Федерация, Самарская обл., г. Самара, ЛЭП(ВЛ)-110 кВ "Сем-1,2,4", Сем-1,4 отп. на ПС Северная, Сем-2 отп. на ПС Т.Колок, Сем-2,4 отп. на КЗАТЭ, Сем-1,4 отп. на 4 ГПЗ	Неразграниченная государственная собственность	Для размещения ЛЭП(ВЛ)-110 кВ	5,5	Образованный	5,0	Для размещения ЛЭП(ВЛ)-110 кВ	Российская Федерация, Самарская обл., г. Самара, ЛЭП(ВЛ)-110 кВ "Сем-1,2,4", Сем-1,4 отп. на ПС Северная, Сем-2 отп. на ПС Т.Колок, Сем-2,4 отп. на КЗАТЭ, Сем-1,4 отп. на 4 ГПЗ	63:01:0000000:477 (63:01:0643002:201)

№ п/п	№ на чертеже	Кадастровый номер исходного земельного участка	Адрес исходного земельного участка	Вид собственности	Вид разрешенного использования исходного земельного участка	Площадь исходного земельного участка/ уточненная, кв.м	Способ образования	Площадь образуемого/ существующего земельного участка, кв.м	Вид разрешенного использования земельного участка	Описание местоположения образуемого/ существующего земельного участка	Условный номер образуемого земельного участка
Категория образуемого/существующего земельного участка «Земли населённых пунктов»											
4	:239	63:01:0000000:477 (63:01:0643001:239)	Российская Федерация, Самарская обл., г. Самара, ЛЭП(ВЛ)-110 кВ "Сем-1,2,4", Сем-1,4 отп. на ПС Северная, Сем-2 отп. на ПС Т.Колок, Сем-2,4 отп. на КЗАТЭ, Сем-1,4 отп. на 4 ГПЗ	Неограниченная государственная собственность	Для размещения ЛЭП(ВЛ)-110 кВ	5,5	Образованный	5,0	Для размещения ЛЭП(ВЛ)-110 кВ	Российская Федерация, Самарская обл., г. Самара, ЛЭП(ВЛ)-110 кВ "Сем-1,2,4", Сем-1,4 отп. на ПС Северная, Сем-2 отп. на ПС Т.Колок, Сем-2,4 отп. на КЗАТЭ, Сем-1,4 отп. на 4 ГПЗ	63:01:0000000:477 (63:01:0643001:239)
5	:240	63:01:0000000:477 (63:01:0643001:240)	Российская Федерация, Самарская обл., г. Самара, ЛЭП(ВЛ)-110 кВ "Сем-1,2,4", Сем-1,4 отп. на ПС Северная, Сем-2 отп. на ПС Т.Колок, Сем-2,4 отп. на КЗАТЭ, Сем-1,4 отп. на 4 ГПЗ	Неограниченная государственная собственность	Для размещения ЛЭП(ВЛ)-110 кВ	5,5	Образованный	6,0	Для размещения ЛЭП(ВЛ)-110 кВ	Российская Федерация, Самарская обл., г. Самара, ЛЭП(ВЛ)-110 кВ "Сем-1,2,4", Сем-1,4 отп. на ПС Северная, Сем-2 отп. на ПС Т.Колок, Сем-2,4 отп. на КЗАТЭ, Сем-1,4 отп. на 4 ГПЗ	63:01:0000000:477 (63:01:0643001:240)
6	:241	63:01:0000000:477 (63:01:0643001:241)	Российская Федерация, Самарская обл., г. Самара, ЛЭП(ВЛ)-110 кВ "Сем-1,2,4", Сем-1,4 отп. на ПС Северная, Сем-2 отп. на ПС Т.Колок, Сем-2,4 отп. на КЗАТЭ, Сем-1,4 отп. на 4 ГПЗ	Неограниченная государственная собственность	Для размещения ЛЭП(ВЛ)-110 кВ	70	Образованный	70,0	Для размещения ЛЭП(ВЛ)-110 кВ	Российская Федерация, Самарская обл., г. Самара, ЛЭП(ВЛ)-110 кВ "Сем-1,2,4", Сем-1,4 отп. на ПС Северная, Сем-2 отп. на ПС Т.Колок, Сем-2,4 отп. на КЗАТЭ, Сем-1,4 отп. на 4 ГПЗ	63:01:0000000:477 (63:01:0643001:241)
7	:226	63:01:0000000:477 (63:01:0642001:226)	Российская Федерация, Самарская обл., г. Самара, ЛЭП(ВЛ)-110 кВ "Сем-1,2,4", Сем-1,4 отп. на ПС Северная, Сем-2 отп. на ПС Т.Колок, Сем-2,4 отп. на КЗАТЭ, Сем-1,4 отп. на 4 ГПЗ	Неограниченная государственная собственность	Для размещения ЛЭП(ВЛ)-110 кВ	24,3	Образованный	24,0	Для размещения ЛЭП(ВЛ)-110 кВ	Российская Федерация, Самарская обл., г. Самара, ЛЭП(ВЛ)-110 кВ "Сем-1,2,4", Сем-1,4 отп. на ПС Северная, Сем-2 отп. на ПС Т.Колок, Сем-2,4 отп. на КЗАТЭ, Сем-1,4 отп. на 4 ГПЗ	63:01:0000000:477 (63:01:0642001:226)

№ п/п	№ на чертеже	Кадастровый номер исходного земельного участка	Адрес исходного земельного участка	Вид собственности	Вид разрешенного использования исходного земельного участка	Площадь исходного земельного участка/ уточненная, кв.м	Способ образования	Площадь образуемого/ существующего земельного участка, кв.м	Вид разрешенного использования земельного участка	Описание местоположения образуемого/ существующего земельного участка	Условный номер образуемого земельного участка
Категория образуемого/существующего земельного участка «Земли населённых пунктов»											
8	:211	63:01:0000000:477 (63:01:0632001:211)	Российская Федерация, Самарская обл., г. Самара, ЛЭП(ВЛ)-110 кВ "Сем-1,2,4", Сем-1,4 отп. на ПС Северная, Сем-2 отп. на ПС Т.Колок, Сем-2,4 отп. на КЗАТЭ, Сем-1,4 отп. на 4 ГПЗ	Неограниченная государственная собственность	Для размещения ЛЭП(ВЛ)-110 кВ	5,5	Образованный	5,0	Для размещения ЛЭП(ВЛ)-110 кВ	Российская Федерация, Самарская обл., г. Самара, ЛЭП(ВЛ)-110 кВ "Сем-1,2,4", Сем-1,4 отп. на ПС Северная, Сем-2 отп. на ПС Т.Колок, Сем-2,4 отп. на КЗАТЭ, Сем-1,4 отп. на 4 ГПЗ	63:01:0000000:477 (63:01:0632001:211)
9	:212	63:01:0000000:477 (63:01:0632001:212)	Российская Федерация, Самарская обл., г. Самара, ЛЭП(ВЛ)-110 кВ "Сем-1,2,4", Сем-1,4 отп. на ПС Северная, Сем-2 отп. на ПС Т.Колок, Сем-2,4 отп. на КЗАТЭ, Сем-1,4 отп. на 4 ГПЗ	Неограниченная государственная собственность	Для размещения ЛЭП(ВЛ)-110 кВ	70	Образованный	70,0	Для размещения ЛЭП(ВЛ)-110 кВ	Российская Федерация, Самарская обл., г. Самара, ЛЭП(ВЛ)-110 кВ "Сем-1,2,4", Сем-1,4 отп. на ПС Северная, Сем-2 отп. на ПС Т.Колок, Сем-2,4 отп. на КЗАТЭ, Сем-1,4 отп. на 4 ГПЗ	63:01:0000000:477 (63:01:0632001:212)
10	:213	63:01:0000000:477 (63:01:0632001:213)	Российская Федерация, Самарская обл., г. Самара, ЛЭП(ВЛ)-110 кВ "Сем-1,2,4", Сем-1,4 отп. на ПС Северная, Сем-2 отп. на ПС Т.Колок, Сем-2,4 отп. на КЗАТЭ, Сем-1,4 отп. на 4 ГПЗ	Неограниченная государственная собственность	Для размещения ЛЭП(ВЛ)-110 кВ	5,5	Образованный	5,0	Для размещения ЛЭП(ВЛ)-110 кВ	Российская Федерация, Самарская обл., г. Самара, ЛЭП(ВЛ)-110 кВ "Сем-1,2,4", Сем-1,4 отп. на ПС Северная, Сем-2 отп. на ПС Т.Колок, Сем-2,4 отп. на КЗАТЭ, Сем-1,4 отп. на 4 ГПЗ	63:01:0000000:477 (63:01:0632001:213)
11	:1	63:01:0000000:3 (63:01:0635003:1)	Российская Федерация, Самарская область, г. Самара, Промышленный р-н	Неограниченная государственная собственность	Под трассу ВЛ-110 кВ	139,1	Образованный	139,0	Под трассу ВЛ-110 кВ	Российская Федерация, Самарская область, г. Самара, Промышленный р-н	63:01:0000000:3 (63:01:0635003:1)

№ п/п	№ на чертеже	Кадастровый номер исходного земельного участка	Адрес исходного земельного участка	Вид собственности	Вид разрешенного использования исходного земельного участка	Площадь исходного земельного участка/ уточненная, кв.м	Способ образования	Площадь образуемого/ существующего земельного участка, кв.м	Вид разрешенного использования образуемого земельного участка	Описание местоположения образуемого/ существующего земельного участка	Условный номер образуемого земельного участка
Категория образуемого/существующего земельного участка «Земли населённых пунктов»											
12	:2	63:01:0000000:3 (63:01:0635003:2)	Российская Федерация, Самарская область, г. Самара, Промышленный р-н	Неограниченная государственная собственность	Под трассу ВЛ-110 кВ	28,26	Образованный	27,0	Под трассу ВЛ-110 кВ	Российская Федерация, Самарская область, г. Самара, Промышленный р-н	63:01:0000000:3 (63:01:0635003:2)

Таблица 4. Перечень публичных сервитутов

№ п/п	№ на чертеже	Кадастровый/условный номер земельного участка, в отношении которого устанавливается публичный сервитут	Площадь устанавливаемого публичного сервитута, кв.м	Цель установления публичного сервитута
1	ПС1	63:01:0635003:10 63:01:0000000:36858 63:01:0000000:37963	3 531,0	Пересечение автомобильных дорог (ул. Ново-Садовая) (пп. 3 п. 1 ст. 39.37 ЗК РФ)
2	ПС1.1	63:01:0000000:29484	2 444,0	Пересечение автомобильных дорог (ул. Авроры) (пп. 3 п. 1 ст. 39.37 ЗК РФ)
3	ПС1.2	63:01:0000000:31076	832,0	Пересечение автомобильных дорог (ул. Карла Маркса) (пп. 3 п. 1 ст. 39.37 ЗК РФ)
4	ПС1.3	63:01:0000000:36911	253,0	Пересечение автомобильных дорог (переулок Восточный) (пп. 3 п. 1 ст. 39.37 ЗК РФ)
5	ПС1.4	63:01:0634009:1142 63:01:0000000:37909	501,0	Пересечение автомобильных дорог (переулок Ботанический) (пп. 3 п. 1 ст. 39.37 ЗК РФ)
6	ПС1.5	63:01:0000000:2282	132,0	Пересечение автомобильных дорог (ул. Потапова) (пп. 3 п. 1 ст. 39.37 ЗК РФ)
7	ПС1.6	63:01:0634009:1143 63:01:0000000:37907	260,0	Пересечение автомобильных дорог (ул. Врубеля) (пп. 3 п. 1 ст. 39.37 ЗК РФ)
8	ПС1.7	63:01:0000000:37171	646,0	Пересечение автомобильных дорог (ул. Донбасская) (пп. 3 п. 1 ст. 39.37 ЗК РФ)
9	ПС1.8	63:01:0000000:37907	658,0	Пересечение автомобильных дорог (ул. Волгодонская) (пп. 3 п. 1 ст. 39.37 ЗК РФ)
10	ПС1.9	63:01:0000000:37907	274,0	Пересечение автомобильных дорог (ул. Днепростроевская) (пп. 3 п. 1 ст. 39.37 ЗК РФ)
11	ПС1.10	63:01:0624002:3950 63:01:0000000:37963	590,0	Пересечение автомобильных дорог (ул. Проезд № 1 (от ул. Ново-Садовой до ул. Лейтенанта Шмидта)) (пп. 3 п. 1 ст. 39.37 ЗК РФ)
12	ПС2	Земли государственная собственность на которые не разграничена 63:01:0643001:318 63:01:0643001:317 63:01:0643001:209 63:01:0635004:215 63:01:0635003:8 63:01:0634010:28 63:01:0634010:250 63:01:0634010:247 63:01:0634009:645 63:01:0634009:49 63:01:0634009:333 63:01:0634009:1180 63:01:0634009:1172 63:01:0632001:511 63:01:0632001:509 63:01:0632001:507	45 686,0	Временное использование на период строительства (пп. 2 п. 1 ст. 39.37 ЗК РФ)

№ п/п	№ на чертеже	Кадастровый/условный номер земельного участка, в отношении которого устанавливается публичный сервитут	Площадь устанавливаемого публичного сервитута, кв.м	Цель установления публичного сервитута
		63:01:0632001:3 63:01:0632001:217 63:01:0000000:37963 63:01:0000000:32564		
13	ПСЗ	Земли государственная собственность на которые не разграничена 63:01:0643001:8 63:01:0643001:555 63:01:0643001:554 63:01:0635003:10 63:01:0635001:17 63:01:0634011:214 63:01:0634009:647 63:01:0634009:645 63:01:0634009:404 63:01:0634009:378 63:01:0634009:370 63:01:0634009:367 63:01:0634009:355 63:01:0634009:333 63:01:0634009:332 63:01:0634009:311 63:01:0634009:28 63:01:0634009:210 63:01:0634009:1252 63:01:0634009:1233 63:01:0634009:1225 63:01:0634009:1221 63:01:0634009:1217 63:01:0634009:1206 63:01:0634009:1195 63:01:0634009:1180 63:01:0634009:1172 63:01:0634009:1167 63:01:0634009:1163 63:01:0634009:1143 63:01:0634009:1142 63:01:0634009:1119 63:01:0634009:1117 63:01:0634008:995 63:01:0634008:942 63:01:0634008:880 63:01:0634008:8 63:01:0634008:78 63:01:0634008:51	22 623,0	Сети электроснабжение (КЛ) (пп. 1 п. 1 ст. 39.37 ЗК РФ)

№ п/п	№ на чертеже	Кадастровый/условный номер земельного участка, в отношении которого устанавливается публичный сервитут	Площадь устанавливаемого публичного сервитута, кв.м	Цель установления публичного сервитута
		63:01:0634008:347 63:01:0634008:1246 63:01:0634008:1245 63:01:0634008:1243 63:01:0634008:1235 63:01:0634008:1231 63:01:0634008:1227 63:01:0634008:1225 63:01:0634008:1223 63:01:0634008:1221 63:01:0634008:1217 63:01:0632001:510 63:01:0632001:508 63:01:0632001:507 63:01:0632001:506 63:01:0632001:253 63:01:0632001:217 63:01:0624002:3950 63:01:0000000:38100 63:01:0000000:37963 63:01:0000000:37926 63:01:0000000:37907 63:01:0000000:37171 63:01:0000000:36858 63:01:0000000:36856 63:01:0000000:35538 63:01:0000000:34741 63:01:0000000:32564 63:01:0000000:2314		
14	ПС4	Земли государственная собственность на которые не разграничена 63:01:0643001:8 63:01:0643001:558 63:01:0643001:557 63:01:0643001:556 63:01:0643001:555 63:01:0643001:554 63:01:0643001:5 63:01:0643001:343 63:01:0643001:325 63:01:0643001:324 63:01:0643001:318 63:01:0643001:247 63:01:0643001:243 63:01:0635001:17 63:01:0634010:28 63:01:0634010:250 63:01:0634009:367	10 295,0	Сети связи (пп. 1 п. 1 ст. 39.37 ЗК РФ)

№ п/п	№ на чертеже	Кадастровый/условный номер земельного участка, в отношении которого устанавливается публичный сервитут	Площадь устанавливаемого публичного сервитута, кв.м	Цель установления публичного сервитута
		63:01:0634009:1142 63:01:0634009:1119 63:01:0634009:1117 63:01:0634008:995 63:01:0634008:942 63:01:0634008:8 63:01:0634008:78 63:01:0634008:42 63:01:0634008:347 63:01:0634008:312 63:01:0634008:1256 63:01:0634008:1246 63:01:0634008:1243 63:01:0634008:1235 63:01:0634008:1231 63:01:0634008:1227 63:01:0634008:1225 63:01:0634008:1224 63:01:0634008:1223 63:01:0634008:1221 63:01:0634008:1217 63:01:0626001:526 63:01:0624002:3950 63:01:0622003:7 63:01:0622003:1534 63:01:0000000:38100 63:01:0000000:37963 63:01:0000000:37926 63:01:0000000:37909 63:01:0000000:37907 63:01:0000000:36858 63:01:0000000:36856 63:01:0000000:34741 63:01:0000000:31076 63:01:0000000:29484 63:01:0000000:2314		
15	ПС5	Земли государственная собственность на которые не разграничена 63:01:0643002:201 63:01:0643001:8 63:01:0643001:559 63:01:0643001:558 63:01:0643001:557 63:01:0643001:556 63:01:0643001:554 63:01:0643001:5 63:01:0643001:343 63:01:0643001:325	52 691,0	Наружное освещение (пп. 1 п. 1 ст. 39.37 ЗК РФ)

№ п/п	№ на чертеже	Кадастровый/условный номер земельного участка, в отношении которого устанавливается публичный сервитут	Площадь устанавливаемого публичного сервитута, кв.м	Цель установления публичного сервитута
		63:01:0643001:324 63:01:0643001:318 63:01:0643001:247 63:01:0643001:243 63:01:0643001:240 63:01:0643001:239 63:01:0635003:10 63:01:0634010:680 63:01:0634010:452 63:01:0634010:451 63:01:0634010:30 63:01:0634010:259 63:01:0634010:250 63:01:0634010:231 63:01:0634010:21 63:01:0634010:20 63:01:0634010:2 63:01:0634009:881 63:01:0634009:853 63:01:0634009:852 63:01:0634009:841 63:01:0634009:837 63:01:0634009:835 63:01:0634009:827 63:01:0634009:818 63:01:0634009:804 63:01:0634009:794 63:01:0634009:793 63:01:0634009:780 63:01:0634009:775 63:01:0634009:635 63:01:0634009:617 63:01:0634009:48 63:01:0634009:47 63:01:0634009:404 63:01:0634009:402 63:01:0634009:400 63:01:0634009:378 63:01:0634009:370 63:01:0634009:37 63:01:0634009:367 63:01:0634009:355 63:01:0634009:346 63:01:0634009:343 63:01:0634009:341 63:01:0634009:340 63:01:0634009:334 63:01:0634009:332		

№ п/п	№ на чертеже	Кадастровый/условный номер земельного участка, в отношении которого устанавливается публичный сервитут	Площадь устанавливаемого публичного сервитута, кв.м	Цель установления публичного сервитута
		63:01:0634009:331 63:01:0634009:311 63:01:0634009:307 63:01:0634009:299 63:01:0634009:237 63:01:0634009:228 63:01:0634009:216 63:01:0634009:1254 63:01:0634009:1247 63:01:0634009:1246 63:01:0634009:1245 63:01:0634009:1234 63:01:0634009:1233 63:01:0634009:1232 63:01:0634009:1227 63:01:0634009:1226 63:01:0634009:1225 63:01:0634009:1217 63:01:0634009:1213 63:01:0634009:1211 63:01:0634009:1209 63:01:0634009:1206 63:01:0634009:1205 63:01:0634009:1199 63:01:0634009:1181 63:01:0634009:1178 63:01:0634009:1174 63:01:0634009:1156 63:01:0634009:1142 63:01:0634009:1139 63:01:0634009:1119 63:01:0634009:1117 63:01:0634008:995 63:01:0634008:942 63:01:0634008:8 63:01:0634008:347 63:01:0634008:1227 63:01:0634008:1225 63:01:0634008:1223 63:01:0634008:1221 63:01:0634008:1217 63:01:0632001:510 63:01:0632001:508 63:01:0632001:506 63:01:0632001:275 63:01:0632001:253 63:01:0632001:217 63:01:0632001:10		

№ п/п	№ на чертеже	Кадастровый/условный номер земельного участка, в отношении которого устанавливается публичный сервитут	Площадь устанавливаемого публичного сервитута, кв.м	Цель установления публичного сервитута
		63:01:0625001:268 63:01:0624002:3950 63:01:0608002:1181 63:01:0000000:9978 63:01:0000000:9977 63:01:0000000:9976 63:01:0000000:9975 63:01:0000000:9973 63:01:0000000:9972 63:01:0000000:37963 63:01:0000000:37907 63:01:0000000:37906 63:01:0000000:37171 63:01:0000000:36858 63:01:0000000:35538 63:01:0000000:34741 63:01:0000000:31076 63:01:0000000:29484 63:01:0000000:2314		
16	ПС6	Земли государственная собственность на которые не разграничена 63:01:0643002:201 63:01:0643001:8 63:01:0643001:559 63:01:0643001:558 63:01:0643001:557 63:01:0643001:555 63:01:0643001:554 63:01:0643001:5 63:01:0643001:343 63:01:0643001:325 63:01:0643001:324 63:01:0643001:247 63:01:0643001:241 63:01:0643001:240 63:01:0643001:239 63:01:0642002:9 63:01:0642002:7 63:01:0642002:5 63:01:0642002:4 63:01:0642002:3 63:01:0642001:58 63:01:0642001:226 63:01:0642001:225 63:01:0642001:224 63:01:0632001:511 63:01:0632001:509 63:01:0632001:507	50 576,0	Сети электроснабжения (ЛЭП 110 кВ) (пп. 1 п. 1 ст. 39.37 ЗК РФ)

№ п/п	№ на чертеже	Кадастровый/условный номер земельного участка, в отношении которого устанавливается публичный сервитут	Площадь устанавливаемого публичного сервитута, кв.м	Цель установления публичного сервитута
		63:01:0632001:506 63:01:0632001:293 63:01:0632001:292 63:01:0632001:287 63:01:0632001:275 63:01:0632001:217 63:01:0632001:215 63:01:0632001:214 63:01:0632001:213 63:01:0632001:212 63:01:0632001:211 63:01:0632001:10 63:01:0617002:6 63:01:0617002:501 63:01:0617002:4 63:01:0617002:3 63:01:0617002:288 63:01:0617002:281 63:01:0617002:280 63:01:0617002:258 63:01:0617002:221 63:01:0617002:218 63:01:0617002:217 63:01:0617002:216 63:01:0617002:215 63:01:0617002:11 63:01:0617001:242 63:01:0000000:37907 63:01:0000000:36856 63:01:0000000:35538 63:01:0000000:34741 63:01:0000000:32564 63:01:0000000:31076 63:01:0000000:29484 63:01:0000000:2314		
17	ПС7	Земли государственная собственность на которые не разграничена 63:01:0642002:7 63:01:0000000:2314 63:01:0000000:31076 63:01:0000000:35538	1 630,0	Сети электроснабжения (ЛЭП 110 кВ) (пп. 1 п. 1 ст. 39.37 ЗК РФ)
18	ПС8	Земли государственная собственность на которые не разграничена 63:01:0643002:201 63:01:0643001:8 63:01:0643001:554	66 957,0	Сети канализации (ливневая) (пп. 1 п. 1 ст. 39.37 ЗК РФ)

№ п/п	№ на чертеже	Кадастровый/условный номер земельного участка, в отношении которого устанавливается публичный сервитут	Площадь устанавливаемого публичного сервитута, кв.м	Цель установления публичного сервитута
		63:01:0643001:5 63:01:0643001:343 63:01:0643001:247 63:01:0643001:240 63:01:0643001:239 63:01:0635003:9 63:01:0635003:10 63:01:0634010:680 63:01:0634010:377 63:01:0634010:30 63:01:0634010:28 63:01:0634010:259 63:01:0634010:250 63:01:0634010:231 63:01:0634010:21 63:01:0634010:20 63:01:0634010:2 63:01:0634009:881 63:01:0634009:852 63:01:0634009:841 63:01:0634009:837 63:01:0634009:835 63:01:0634009:827 63:01:0634009:818 63:01:0634009:804 63:01:0634009:794 63:01:0634009:793 63:01:0634009:780 63:01:0634009:775 63:01:0634009:635 63:01:0634009:48 63:01:0634009:47 63:01:0634009:404 63:01:0634009:402 63:01:0634009:400 63:01:0634009:370 63:01:0634009:37 63:01:0634009:367 63:01:0634009:351 63:01:0634009:346 63:01:0634009:343 63:01:0634009:341 63:01:0634009:340 63:01:0634009:334 63:01:0634009:332 63:01:0634009:331 63:01:0634009:311 63:01:0634009:237		

№ п/п	№ на чертеже	Кадастровый/условный номер земельного участка, в отношении которого устанавливается публичный сервитут	Площадь устанавливаемого публичного сервитута, кв.м	Цель установления публичного сервитута
		63:01:0634009:228 63:01:0634009:216 63:01:0634009:1254 63:01:0634009:1247 63:01:0634009:1246 63:01:0634009:1233 63:01:0634009:1232 63:01:0634009:1227 63:01:0634009:1225 63:01:0634009:1217 63:01:0634009:1213 63:01:0634009:1211 63:01:0634009:1206 63:01:0634009:1174 63:01:0634009:1156 63:01:0634009:1142 63:01:0634009:1139 63:01:0634009:1119 63:01:0634009:1117 63:01:0634008:995 63:01:0634008:942 63:01:0634008:8 63:01:0634008:347 63:01:0634008:1246 63:01:0634008:1243 63:01:0634008:1235 63:01:0634008:1231 63:01:0634008:1227 63:01:0634008:1225 63:01:0634008:1223 63:01:0634008:1221 63:01:0634008:1217 63:01:0632001:511 63:01:0632001:510 63:01:0632001:509 63:01:0632001:508 63:01:0632001:507 63:01:0632001:506 63:01:0632001:253 63:01:0632001:217 63:01:0632001:10 63:01:0624002:3950 63:01:0608002:1181 63:01:0000000:9978 63:01:0000000:9977 63:01:0000000:9976 63:01:0000000:9975 63:01:0000000:37963		

№ п/п	№ на чертеже	Кадастровый/условный номер земельного участка, в отношении которого устанавливается публичный сервитут	Площадь устанавливаемого публичного сервитута, кв.м	Цель установления публичного сервитута
		63:01:0000000:37926 63:01:0000000:37907 63:01:0000000:37906 63:01:0000000:36858 63:01:0000000:36856 63:01:0000000:35538 63:01:0000000:34741 63:01:0000000:29484 63:01:0000000:2314		
19	ПС9	Земли государственная собственность на которые не разграничена 63:01:0643001:8 63:01:0643001:555 63:01:0643001:554 63:01:0643001:5 63:01:0643001:343 63:01:0643001:321 63:01:0643001:247 63:01:0643001:239 63:01:0635004:215 63:01:0635003:7 63:01:0635001:17 63:01:0634010:692 63:01:0634010:681 63:01:0634010:680 63:01:0634010:452 63:01:0634010:377 63:01:0634010:30 63:01:0634010:28 63:01:0634010:250 63:01:0634009:852 63:01:0634009:837 63:01:0634009:835 63:01:0634009:818 63:01:0634009:805 63:01:0634009:635 63:01:0634009:48 63:01:0634009:370 63:01:0634009:37 63:01:0634009:367 63:01:0634009:351 63:01:0634009:299 63:01:0634009:1204 63:01:0634009:1142 63:01:0634009:1119 63:01:0634009:1117 63:01:0634008:995 63:01:0634008:942	34 769,0	Сети канализации (пп. 1 п. 1 ст. 39.37 ЗК РФ)

№ п/п	№ на чертеже	Кадастровый/условный номер земельного участка, в отношении которого устанавливается публичный сервитут	Площадь устанавливаемого публичного сервитута, кв.м	Цель установления публичного сервитута
		63:01:0634008:8 63:01:0634008:78 63:01:0634008:42 63:01:0634008:347 63:01:0634008:1246 63:01:0634008:1231 63:01:0634008:1227 63:01:0634008:1225 63:01:0634008:1223 63:01:0634008:1221 63:01:0634008:1217 63:01:0632001:217 63:01:0632001:213 63:01:0626001:549 63:01:0624002:74 63:01:0624002:3950 63:01:0000000:38100 63:01:0000000:37963 63:01:0000000:37926 63:01:0000000:37907 63:01:0000000:36858 63:01:0000000:35538 63:01:0000000:34741 63:01:0000000:2314		
20	ПС10	Земли государственная собственность на которые не разграничена 63:01:0643001:244 63:01:0634010:692 63:01:0634010:28 63:01:0634010:250 63:01:0634010:20 63:01:0634010:2 63:01:0634009:881 63:01:0634009:852 63:01:0634009:836 63:01:0634009:829 63:01:0634009:827 63:01:0634009:809 63:01:0634009:804 63:01:0634009:780 63:01:0634009:647 63:01:0634009:620 63:01:0634009:617 63:01:0634009:47 63:01:0634009:404 63:01:0634009:355 63:01:0634009:343 63:01:0634009:340	26 783,0	Сети газоснабжения (пп. 1 п. 1 ст. 39.37 ЗК РФ)

№ п/п	№ на чертеже	Кадастровый/условный номер земельного участка, в отношении которого устанавливается публичный сервитут	Площадь устанавливаемого публичного сервитута, кв.м	Цель установления публичного сервитута
		63:01:0634009:311 63:01:0634009:300 63:01:0634009:28 63:01:0634009:237 63:01:0634009:20 63:01:0634009:1252 63:01:0634009:1224 63:01:0634009:1221 63:01:0634009:1216 63:01:0634009:1214 63:01:0634009:1212 63:01:0634009:1198 63:01:0634009:1195 63:01:0634009:1181 63:01:0634009:1174 63:01:0634009:1173 63:01:0634009:1168 63:01:0634009:1167 63:01:0634009:1164 63:01:0634009:1163 63:01:0634009:1142 63:01:0634009:1139 63:01:0632001:292 63:01:0632001:13 63:01:0632001:11 63:01:0632001:10 63:01:0608002:1181 63:01:0000000:9977 63:01:0000000:9976 63:01:0000000:9975 63:01:0000000:9968 63:01:0000000:9507 63:01:0000000:37963 63:01:0000000:37907 63:01:0000000:37171 63:01:0000000:36858 63:01:0000000:36856 63:01:0000000:35538 63:01:0000000:32564 63:01:0000000:31076 63:01:0000000:30302 63:01:0000000:2314 63:01:0000000:10002	38 771,0	Сети водопровода (пп. 1 п. 1 ст. 39.37 ЗК РФ)
21	ПС11	Земли государственная собственность на которые не разграничена 63:01:0643002:201 63:01:0643001:8 63:01:0643001:560	38 771,0	Сети водопровода (пп. 1 п. 1 ст. 39.37 ЗК РФ)

№ п/п	№ на чертеже	Кадастровый/условный номер земельного участка, в отношении которого устанавливается публичный сервитут	Площадь устанавливаемого публичного сервитута, кв.м	Цель установления публичного сервитута
		63:01:0643001:558 63:01:0643001:557 63:01:0643001:554 63:01:0643001:5 63:01:0643001:343 63:01:0643001:325 63:01:0643001:324 63:01:0643001:315 63:01:0643001:247 63:01:0643001:241 63:01:0643001:240 63:01:0643001:239 63:01:0635003:9 63:01:0635003:7 63:01:0635003:10 63:01:0634010:692 63:01:0634010:30 63:01:0634010:28 63:01:0634010:250 63:01:0634009:852 63:01:0634009:829 63:01:0634009:827 63:01:0634009:809 63:01:0634009:805 63:01:0634009:48 63:01:0634009:402 63:01:0634009:37 63:01:0634009:299 63:01:0634009:20 63:01:0634009:1216 63:01:0634009:1212 63:01:0634009:1204 63:01:0634009:1198 63:01:0634009:1174 63:01:0634009:1143 63:01:0634009:1142 63:01:0634008:995 63:01:0634008:942 63:01:0634008:8 63:01:0634008:42 63:01:0634008:1256 63:01:0634008:1243 63:01:0634008:1235 63:01:0634008:1227 63:01:0634008:1225 63:01:0634008:1223 63:01:0634008:1222 63:01:0634008:1221		

№ п/п	№ на чертеже	Кадастровый/условный номер земельного участка, в отношении которого устанавливается публичный сервитут	Площадь устанавливаемого публичного сервитута, кв.м	Цель установления публичного сервитута
		63:01:0634008:1217 63:01:0632001:511 63:01:0632001:510 63:01:0632001:509 63:01:0632001:508 63:01:0632001:507 63:01:0632001:506 63:01:0632001:253 63:01:0632001:217 63:01:0632001:212 63:01:0626001:549 63:01:0000000:37963 63:01:0000000:37926 63:01:0000000:37909 63:01:0000000:37907 63:01:0000000:37906 63:01:0000000:36858 63:01:0000000:36856 63:01:0000000:35538 63:01:0000000:34741 63:01:0000000:32564 63:01:0000000:2314 63:01:0000000:2213		
22	ПС12	Земли государственная собственность на которые не разграничена 63:01:0643002:201 63:01:0643001:8 63:01:0643001:558 63:01:0643001:557 63:01:0643001:556 63:01:0643001:554 63:01:0643001:5 63:01:0643001:343 63:01:0643001:325 63:01:0643001:324 63:01:0643001:321 63:01:0643001:318 63:01:0643001:247 63:01:0643001:243 63:01:0643001:240 63:01:0643001:239 63:01:0642001:226 63:01:0635003:7 63:01:0635003:10 63:01:0635001:17 63:01:0634011:214 63:01:0634010:692 63:01:0634010:452	100 776,0	Зона демонтажа инженерных коммуникаций (пп. 1 п. 1 ст. 39.37 ЗК РФ)

№ п/п	№ на чертеже	Кадастровый/условный номер земельного участка, в отношении которого устанавливается публичный сервитут	Площадь устанавливаемого публичного сервитута, кв.м	Цель установления публичного сервитута
		63:01:0634010:451 63:01:0634010:377 63:01:0634010:28 63:01:0634010:259 63:01:0634010:250 63:01:0634010:231 63:01:0634009:881 63:01:0634009:867 63:01:0634009:863 63:01:0634009:853 63:01:0634009:852 63:01:0634009:842 63:01:0634009:841 63:01:0634009:837 63:01:0634009:836 63:01:0634009:835 63:01:0634009:832 63:01:0634009:829 63:01:0634009:827 63:01:0634009:818 63:01:0634009:812 63:01:0634009:811 63:01:0634009:809 63:01:0634009:805 63:01:0634009:804 63:01:0634009:801 63:01:0634009:794 63:01:0634009:793 63:01:0634009:782 63:01:0634009:780 63:01:0634009:647 63:01:0634009:645 63:01:0634009:635 63:01:0634009:617 63:01:0634009:49 63:01:0634009:48 63:01:0634009:47 63:01:0634009:404 63:01:0634009:402 63:01:0634009:400 63:01:0634009:385 63:01:0634009:378 63:01:0634009:37 63:01:0634009:367 63:01:0634009:362 63:01:0634009:355 63:01:0634009:354 63:01:0634009:351		

№ п/п	№ на чертеже	Кадастровый/условный номер земельного участка, в отношении которого устанавливается публичный сервитут	Площадь устанавливаемого публичного сервитута, кв.м	Цель установления публичного сервитута
		63:01:0634009:346		
		63:01:0634009:343		
		63:01:0634009:341		
		63:01:0634009:340		
		63:01:0634009:334		
		63:01:0634009:333		
		63:01:0634009:332		
		63:01:0634009:331		
		63:01:0634009:328		
		63:01:0634009:326		
		63:01:0634009:311		
		63:01:0634009:307		
		63:01:0634009:303		
		63:01:0634009:299		
		63:01:0634009:297		
		63:01:0634009:28		
		63:01:0634009:241		
		63:01:0634009:238		
		63:01:0634009:235		
		63:01:0634009:225		
		63:01:0634009:216		
		63:01:0634009:210		
		63:01:0634009:204		
		63:01:0634009:203		
		63:01:0634009:20		
		63:01:0634009:1253		
		63:01:0634009:1252		
		63:01:0634009:1251		
		63:01:0634009:1250		
		63:01:0634009:1247		
		63:01:0634009:1246		
		63:01:0634009:1233		
		63:01:0634009:1232		
		63:01:0634009:1228		
		63:01:0634009:1225		
		63:01:0634009:1224		
		63:01:0634009:1221		
		63:01:0634009:1220		
		63:01:0634009:1219		
		63:01:0634009:1217		
		63:01:0634009:1216		
		63:01:0634009:1214		
		63:01:0634009:1213		
		63:01:0634009:1212		
		63:01:0634009:1209		
		63:01:0634009:1208		
		63:01:0634009:1206		
		63:01:0634009:1205		

№ п/п	№ на чертеже	Кадастровый/условный номер земельного участка, в отношении которого устанавливается публичный сервитут	Площадь устанавливаемого публичного сервитута, кв.м	Цель установления публичного сервитута
		63:01:0634009:1204 63:01:0634009:1203 63:01:0634009:1199 63:01:0634009:1198 63:01:0634009:1195 63:01:0634009:1190 63:01:0634009:1186 63:01:0634009:1183 63:01:0634009:1181 63:01:0634009:1180 63:01:0634009:1174 63:01:0634009:1172 63:01:0634009:1168 63:01:0634009:1167 63:01:0634009:1166 63:01:0634009:1165 63:01:0634009:1164 63:01:0634009:1163 63:01:0634009:1162 63:01:0634009:1143 63:01:0634009:1142 63:01:0634009:1139 63:01:0634009:1134 63:01:0634009:1131 63:01:0634009:1119 63:01:0634009:1118 63:01:0634009:1117 63:01:0634009:1116 63:01:0634008:995 63:01:0634008:942 63:01:0634008:8 63:01:0634008:51 63:01:0634008:42 63:01:0634008:347 63:01:0634008:312 63:01:0634008:311 63:01:0634008:234 63:01:0634008:1273 63:01:0634008:1257 63:01:0634008:1256 63:01:0634008:1243 63:01:0634008:1235 63:01:0634008:1227 63:01:0634008:1225 63:01:0634008:1223 63:01:0634008:1222 63:01:0634008:1217 63:01:0632001:511		

№ п/п	№ на чертеже	Кадастровый/условный номер земельного участка, в отношении которого устанавливается публичный сервитут	Площадь устанавливаемого публичного сервитута, кв.м	Цель установления публичного сервитута
		63:01:0632001:510 63:01:0632001:509 63:01:0632001:508 63:01:0632001:507 63:01:0632001:506 63:01:0632001:253 63:01:0632001:217 63:01:0632001:213 63:01:0632001:211 63:01:0632001:10 63:01:0626001:549 63:01:0625001:268 63:01:0624002:3950 63:01:0608002:1181 63:01:0601001:207 63:01:0000000:9977 63:01:0000000:9976 63:01:0000000:9975 63:01:0000000:9972 63:01:0000000:9968 63:01:0000000:9507 63:01:0000000:38100 63:01:0000000:37963 63:01:0000000:37926 63:01:0000000:37909 63:01:0000000:37907 63:01:0000000:37906 63:01:0000000:37171 63:01:0000000:36858 63:01:0000000:36856 63:01:0000000:35538 63:01:0000000:34741 63:01:0000000:32564 63:01:0000000:31076 63:01:0000000:3045 63:01:0000000:29484 63:01:0000000:2314 63:01:0000000:2213 63:01:0000000:10126		

Таблица 5. Перечень зданий, строений, сооружений, подлежащих сносу, а также инженерных коммуникаций, расположенных в границах зоны планируемого размещения (полосы отвода) автомобильной дороги общего пользования регионального значения в Самарской области, расположенной в границах городского округа Самара, ул. Авроры (от Московского шоссе до ул. Ново-Садовой)

№ п/п	Кадастровый номер ОКС	Площадь/протяженность, кв.м/м	Адрес	Назначение	Наименование	Кадастровые номера на которых расположен ОКС
1	63:01:0000000:32985	474,0	Российская Федерация, Самарская область, г. Самара, Октябрьский район, от ул. Ивана Булкина, до Московское шоссе.	иное сооружение (объект инженерной инфраструктуры)	Дождевой коллектор	-
2	63:01:0000000:32003	322,0	Самарская область, г. Самара, Октябрьский район, по Ботаническому пер., от Московского шоссе до ул. Донбасская.	иное сооружение (объект инженерной инфраструктуры)	Сети дождевой канализации	-
3	63:01:0000000:32814	1 448,0	Самарская область, г. Самара, Октябрьский район, по ул. Авроры, от ул. Дыбенко до Московского шоссе.	иное сооружение (объект инженерной инфраструктуры)	Сети дождевой канализации	-
4	63:01:0000000:32817	1 689,0	Самарская область, г. Самара, Октябрьский район, по Московскому шоссе, от ул. Авроры до ул. Революционная.	иное сооружение (объект инженерной инфраструктуры)	Сети дождевой канализации	-
5	63:01:0000000:32819	1 720,0	Самарская область, г. Самара, Октябрьский район, по Московскому шоссе, от ул. Советской Армии до Ботанического пер.	иное сооружение (объект инженерной инфраструктуры)	Сети дождевой канализации	-
6	63:01:0000000:29600	670,0	Самарская область, г Самара, р-н Октябрьский, ул Волгодонская	иное сооружение (объект дорожного хозяйства)	Объект дорожного хозяйства - улица Волгодонская	-
7	63:01:0000000:29603	504,0	Самарская область, г Самара, р-н Октябрьский, ул Донбасская	иное сооружение (объект дорожного хозяйства)	Объект дорожного хозяйства - улица Донбасская	-
8	63:01:0000000:29615	531,0	Самарская область, г Самара, р-н Октябрьский, ул Днепростроевская	иное сооружение (объект дорожного хозяйства)	Объект дорожного хозяйства - улица Днепростроевская	-
9	63:01:0634010:421	538,0	Самарская область, г Самара, р-н Октябрьский, ул Подпольщиков	иное сооружение (объект дорожного хозяйства)	Объект дорожного хозяйства - ул. Подпольщиков	-
10	Б/Н	114,0	Самарская область, г. Самара, Октябрьский район, Московское шоссе, 76	Разрушенный дом 76	Разрушенный дом 76	63:01:0634008:1217, 63:01:0634008:1216, 63:01:0634008:996
11	63:01:0000000:23012	1 435,0	Самарская область, г.Самара, Октябрьский район, Ботанический переулок	Объект дорожного хозяйства	Объект дорожного хозяйства -перулок Ботанический	-
12	63:01:0255009:1132	188,3	Самарская область, г Самара, ш Московское, д 44	Нежилое здание	Пункт технического обслуживания автомобилей	63:01:0634009:378

№ п/п	Кадастровый номер ОКС	Площадь/протяженность, кв.м/м	Адрес	Назначение	Наименование	Кадастровые номера на которых расположен ОКС
13	63:01:0622090:636	25,0	Самарская область, Октябрьский р-н, г.Самара, Ботанический переулок, д.39	Нежилое здание	Хозяйственное строение или сооружение (строение или сооружение вспомогательного использования) - баня	63:01:0634009:395
14	63:01:0612002:676	380,6	Самарская область, г.Самара, Октябрьский р-н, ул.Ново-Садовая, д.199	Нежилое здание	Нежилое здание (административное здание)	63:01:0000000:36858
15	63:01:0612002:675	99,8	Самарская область, г.Самара, Октябрьский р-н, ул.Ново-Садовая, д.199	Нежилое	Нежилое здание (гараж)	63:01:0000000:36858
16	63:01:0634009:1127	5,0	Самарская область, г. Самара, Октябрьский район, тер Ботанический Овраг, д 1	Нежилое	Хозяйственная постройка	63:01:0634009:853
17	63:01:0634009:1128	14,7	Самарская область, г. Самара, Октябрьский район, Ботанический Овраг, д. 1	Нежилое	Хозяйственная постройка (баня)	63:01:0634009:853
18	63:01:0634009:1146	11,3	Самарская область, г. Самара, р-н Октябрьский, ул. Волгодонская, д. 1	Нежилое	Летняя кухня	63:01:0634009:37
19	63:01:0634009:1147	20,8	Самарская область, г. Самара, Октябрьский район, ул. Волгодонская, участок № 4а	Нежилое	Летняя кухня	63:01:0634009:809
20	63:01:0634009:1149	13,6	Российская Федерация, Самарская область, г. Самара, Октябрьский район, ул. Волгодонская, участок № 4а	Нежилое	Сарай	63:01:0634009:809
21	63:01:0634009:1185	35,6	Самарская область, г.Самара, Октябрьский район, ул.Врубеля,д.12	Нежилое	Хозблок	63:01:0634009:1246
22	63:01:0634009:764	227,6	Самарская область, г. Самара, Октябрьский район, Московское шоссе/Ботанический переулок, дом 50/101	Нежилое	Гараж	63:01:0634009:1116, 63:01:0634009:1117, 63:01:0634009:367
23	63:01:0634009:858	13,0	Самарская область, г. Самара, Октябрьский район, ул. Ботанический Овраг, д. 15	Нежилое	Баня	63:01:0634009:346
24	63:01:0612002:2528	121,7	Российская Федерация, Самарская область, г. Самара, Октябрьский район, ул. Ново-Садовая, д.187а	Нежилое	Автозаправочная станция стационарного типа	63:01:0000000:36858, 63:01:0635003:7, 63:01:0635003:8, 63:01:0635003:9
25	63:01:0634008:1215	33,8	Российская Федерация, Самарская область, городской округ Самара, внутригородской район Октябрьский, Московское шоссе, дом №86	Нежилое	Баня	63:01:0634008:880
26	63:01:0634008:1280	7,2	Самарская область, г.Самара, Октябрьский район, Московское шоссе, 94	Нежилое	Баня	63:01:0634008:694
27	63:01:0000000:23999	-	Самарская область, городской округ Самара, г.Самара, Октябрьский, Советский районы, улица Авроры	Иное сооружение (объект дорожного хозяйства-улица Авроры)	Объект дорожного хозяйства - улица Авроры	-

№ п/п	Кадастровый номер ОКС	Площадь/протяженность, кв.м/м	Адрес	Назначение	Наименование	Кадастровые номера на которых расположен ОКС
28	63:01:0000000:27599	-	Самарская область, городской округ Самара, г. Самара, Октябрьский район, улица Врубеля	Иное сооружение (объект дорожного хозяйства - улица Врубеля)	Сооружения	-
29	63:01:0000000:27818	-	Самарская область, городской округ Самара, г. Самара, Октябрьский район, переулок Восточный	Иное сооружение (объект дорожного хозяйства - переулок Восточный)	Сооружение	-
30	63:01:0634008:1301	47,7	Самарская область, Самарская область, г. Самара, район Октябрьский, Московское шоссе, д. 78 А-78/36	Жилой дом	Жилой дом блокированной застройки	63:01:0634008:949
31	63:01:0634008:1302	63,0	Самарская область, Самарская область, г. Самара, район Октябрьский, Московское шоссе, д. 78 А-78/36	Жилой дом	Жилой дом блокированной застройки	63:01:0634008:949
32	63:01:0634008:366	243,6	Самарская область, городской округ Самара, Октябрьский внутригородской район, город Самара, Московское шоссе, дом 78а	Жилой дом	объект индивидуального жилищного строительства	63:01:0634008:8, 63:01:0634008:950
33	63:01:0634008:426	50,3	Российская Федерация, Самарская область, г. Самара, Октябрьский р-н, Московское шоссе, д.94	Жилой дом	Объект индивидуального жилищного строительства	63:01:0634008:1285, 63:01:0634008:694
34	63:01:0634008:811	69,9	Самарская область, г Самара, р-н Октябрьский, ш Московское, д 82	Жилой дом	Жилой дом	63:01:0634008:1235, 63:01:0634008:1243, 63:01:0634008:1245, 63:01:0634008:1294
35	63:01:0255009:986	37,0	Российская Федерация, Самарская область, г. Самара, Октябрьский р-н, Московское шоссе, д.80	Жилой дом	объект индивидуального жилищного строительства	63:01:0634008:995
36	63:01:0634008:425	94,3	Российская Федерация, Самарская область, г. Самара, Октябрьский р-н, Московское шоссе, д.84	Жилой дом	Жилой дом	63:01:0634008:995, 63:01:0000000:36856
37	63:01:0634007:610	198,8	Самарская область, г. Самара, р-н Октябрьский, ул. Донбасская, д. 4	Жилой дом	объект индивидуального жилищного строительства	63:01:0634009:1252, 63:01:0634009:354
38	63:01:0634008:383	78,3	Самарская обл., г. Самара, р-н Октябрьский, шоссе Московское/ пер. Ботанический, д. 50/101	Жилой дом	Объект индивидуального жилищного строительства	63:01:0634009:1118
39	63:01:0634009:1107	31,7	Самарская обл., г. Самара, Октябрьский р-н, ул. Донбасская, д.3 - 3 "Б"	Жилой дом	жилой дом блокированной застройки	63:01:0000000:9989, 63:01:0634009:782, 63:01:0634009:1207
40	63:01:0634009:1125	73,6	Самарская область, г. Самара, Ботанический пер., д. 13	Жилой дом	Жилой дом блокированной застройки	63:01:0634009:1215, 63:01:0634009:1231, 63:01:0634009:1124
41	63:01:0634009:1129	61,5	Самарская область, г. Самара, Октябрьский район, Ботанический переулок, дом 31	Жилой дом	Жилой дом блокированной застройки	63:01:0634009:1205
42	63:01:0634009:1135	40,1	Самарская область, г. Самара, ул. Донбасская, д. 3, кв. 2	Жилой дом	жилой дом блокированной застройки с отдельным входом	63:01:0634009:1162
43	63:01:0634009:1141	264,9	Самарская область, г. Самара, Октябрьский р-н, Ботанический	Жилой дом	Часть жилого дома блокированной застройки	63:01:0634009:1214, 63:01:0634009:801

№ п/п	Кадастровый номер ОКС	Площадь/протяженность, кв.м/м	Адрес	Назначение	Наименование	Кадастровые номера на которых расположен ОКС
			переулок, д. 47			
44	63:01:0634009:1150	222,9	Самарская область, г. Самара, Октябрьский р-н, Ботанический пер., д.33	Жилой дом	Жилой дом	63:01:0634009:1222, 63:01:0000000:10006
45	63:01:0634009:1151	79,8	Самарская область, г Самара, ул Днепростроевская, д 4	Жилой дом	часть жилого дома	63:01:0634009:1253
46	63:01:0634009:1161	50,3	Самарская область, г.Самара, Октябрьский р-н, ул.Днепростроевская, д.3	Жилой дом	Блок жилого дома	63:01:0634009:1203, 63:01:0634009:842
47	63:01:0634009:1170	50,4	Самарская область, г .Самара, Октябрьский район, ул. Волгодонская, д.5, кв.1	Жилой дом	Жилой дом блокированной застройки	63:01:0634009:299
48	63:01:0634009:1175	109,3	Самарская область, г. Самара, Октябрьский р-н, ул.Волгодонская, д.4а	Жилой дом	Жилой дом блокированной застройки	63:01:0634009:1174
49	63:01:0634009:1182	101,9	443086 Самарская область, г Самара, ул Ботанический Овраг, д 13	Жилой дом	Жилой дом	63:01:0634009:1181
50	63:01:0634009:1189	31,3	Самарская область, г.Самара, Октябрьский район, Ботанический переулок, д.19	Жилой дом	Жилой дом блокированной застройки	63:01:0634009:1248
51	63:01:0634009:1191	45,2	Самарская область, г.Самара, Октябрьский район, Ботанический переулок, д.19	Жилой дом	Жилой дом блокированной застройки	63:01:0634009:1178
52	63:01:0634008:812	44,6	Самарская область, г. Самара, Октябрьский р-н, Московское шоссе, д.74	Жилой дом	Жилой дом	63:01:0634008:1220, 63:01:0634008:1247, 63:01:0000000:34741, 63:01:0634008:1221, 63:01:0634008:1246
53	63:01:0634009:434	29,2	Российская Федерация, Самарская область, г.Самара, Октябрьский р-н, пер.Ботанический, д.21	Жилой дом	Жилой дом	63:01:0634009:1213
54	63:01:0634008:522	165,4	Самарская область, г. Самара, ш. Московское, д. 86	Жилой дом	Жилой дом	63:01:0634008:880, 63:01:0000000:36856, 63:01:0634008:51
55	63:01:0634009:463	89,5	Самарская область, г.Самара, Октябрьский р-н, ул.Волгодонская, д.1	Жилой дом	Жилой дом	63:01:0634009:37, 63:01:0000000:37907
56	63:01:0634009:432	72,3	Самарская область, г.Самара, Октябрьский р-н, ул.Волгодонская, д.2	Жилой дом	Индивидуальный жилой дом	63:01:0634009:827
57	63:01:0634009:523	95,5	Самарская область, г. Самара, р-н Октябрьский, ул. Волгодонская, д. 4а	Жилой дом	объект индивидуального жилищного строительства	63:01:0634009:809, 63:01:0634009:1174
58	63:01:0634009:481	71,5	Самарская область, г.Самара, Октябрьский р-н, ул.Врубеля, д.12	Жилой дом	Жилой дом	63:01:0634009:1246
59	63:01:0634009:486	275,2	Самарская область, г. Самара, район Октябрьский, ул. Волгодонская, д. 4	Жилой дом	Объект индивидуального жилищного строительства	63:01:0634009:1216, 63:01:0634009:20, 63:01:0000000:10002, 63:01:0634009:1198
60	63:01:0634009:498	44,2	Самарская область, г.Самара, Октябрьский район, переулок	Жилой дом	Объект индивидуального жилищного строительства	63:01:0634009:1199

№ п/п	Кадастровый номер ОКС	Площадь/протяженность, кв.м/м	Адрес	Назначение	Наименование	Кадастровые номера на которых расположен ОКС
			Ботанический, д.27			
61	63:01:0634009:474	72,5	Самарская область, г. Самара, Октябрьский район, ул. Днепростроевская, д.5	Жилой дом	объект индивидуального жилищного строительства	63:01:0634009:793, 63:01:0634009:794
62	63:01:0634009:469	99,7	Российская Федерация, Самарская область, г.Самара, Октябрьский р-н, ул.Днепростроевская, д.1	Жилой дом	Жилой дом	63:01:0000000:37907, 63:01:0634009:635, 63:01:0634009:818
63	63:01:0601002:220	72,3	Самарская область, г. Самара, р-н Октябрьский, ул. Днепростроевская, д. 4	Жилой дом	Объект индивидуального жилищного строительства	63:01:0601002:210
64	63:01:0634007:529	136,5	Самарская область, г. Самара, ул. Донбасская, д. 3а	Жилой дом	Жилой дом	63:01:0634009:617, 63:01:0000000:9972, 63:01:0000000:9973, 63:01:0634009:404
65	63:01:0634009:554	67,7	Самарская область, г. Самара, Октябрьский р-н, ул. Донбасская, д. 4а	Жилой дом	Жилой дом	63:01:0634009:836
66	63:01:0601002:260	148,3	Российская Федерация, Самарская область, г. Самара, Октябрьский район, ул. Днепростроевская, д. № 4	Жилой дом	Жилой дом	63:01:0634009:1253, 63:01:0634009:1254, 63:01:0000000:37907, 63:01:0634009:1196
67	63:01:0634009:522	70,0	Самарская область, г.Самара, Октябрьский р-н, ул.Донбасская, д.3-3б	Жилой дом	Объект индивидуального жилищного строительства	63:01:0634009:1220, 63:01:0634009:225, 63:01:0000000:37907
68	63:01:0634009:504	99,6	Самарская область, г. Самара, Октябрьский район, пер. Ботанический, д.11	Жилой дом	Жилой дом	63:01:0634009:1201, 63:01:0634009:324
69	63:01:0634009:566	54,9	Самарская область, г.Самара, Октябрьский р-н, ул.Донбасская, д.1	Жилой дом	Объект индивидуального жилищного строительства	63:01:0634009:404
70	63:01:0634009:569	46,9	Самарская область, г. Самара, Октябрьский район, ул.Ботанический Овраг, д.6	Жилой дом	объект индивидуального жилищного строительства	63:01:0634009:780
71	63:01:0634009:527	104,5	Российская Федерация, Самарская область, г. Самара, Октябрьский район, переулок Ботанический, д.47	Жилой дом	Жилой дом	63:01:0634009:230, 63:01:0634009:801, 63:01:0634009:263, 63:01:0634009:366
72	63:01:0634009:670	93,6	Самарская область, г. Самара, р-н Октябрьский, пер. Ботанический, д. 41	Жилой дом	Жилой дом	63:01:0634009:233, 63:01:0634009:307, 63:01:0000000:37907
73	63:01:0634009:575	116,1	Самарская область, г. Самара, пер. Ботанический, д. 39	Жилой дом	Жилой дом	63:01:0634009:353, 63:01:0000000:37907
74	63:01:0634009:650	135,6	Российская Федерация, Самарская область, г. Самара, Октябрьский район, ул. Волгодонская, дом 5	Жилой дом	Жилой дом	63:01:0634009:1204, 63:01:0634009:805
75	63:01:0634009:659	114,9	Самарская область, г. Самара, р-н Октябрьский, тер. Ботанический Овраг, д. 1	Жилой дом	Жилой дом	63:01:0000000:3045, 63:01:0634009:853
76	63:01:0634009:666	59,5	Самарская область, г. Самара, р-н Октябрьский, пер. Ботанический, д. 35	Жилой дом	Жилой дом	63:01:0634009:4

№ п/п	Кадастровый номер ОКС	Площадь/протяженность, кв.м/м	Адрес	Назначение	Наименование	Кадастровые номера на которых расположен ОКС
77	63:01:0634009:665	29,1	Самарская область, г. Самара, р-н Октябрьский, пер. Ботанический, д. 33	Жилой дом	Жилой дом	63:01:0000000:10006, 63:01:0634009:1219, 63:01:0634009:1222, 63:01:0634009:1226, 63:01:0000000:37907
78	63:01:0634009:693	84,2	Самарская область, г. Самара, р-н Октябрьский, пер. Ботанический, д. 29	Жилой дом	Жилой дом	63:01:0634009:1
79	63:01:0634009:692	50,4	Самарская область, г. Самара, р-н Октябрьский, пер. Ботанический, д. 25	Жилой дом	Жилой дом	63:01:0634009:328
80	63:01:0634009:664	105,7	Самарская область, г. Самара, р-н Октябрьский, пер. Ботанический, д. 23	Жилой дом	Жилой дом	63:01:0634009:297, 63:01:0634009:36
81	63:01:0634008:842	252,3	Самарская область, г. Самара, Октябрьский р-н, Московское шоссе, д.90	Жилой дом	Жилой дом	63:01:0634008:358
82	63:01:0634009:505	119,2	Российская Федерация, Самарская область, г. Самара, Октябрьский р-н, пер. Ботанический, д. 13	Жилой дом	Жилой дом	63:01:0634009:1231
83	63:01:0634009:532	66,9	Российская Федерация, Самарская область, г. Самара, р-н Октябрьский, пер. Ботанический, д. 15	Жилой дом	объект индивидуального жилищного строительства	63:01:0634009:396
84	63:01:0634009:660	49,0	Самарская область, г. Самара, р-н Октябрьский, тер. Ботанический Овраг, д. 17	Жилой дом	Жилой дом	63:01:0634009:346, 63:01:0634009:841
85	63:01:0330001:1688	67,9	Самарская область, г. Самара, Октябрьский р-н, Ботанический овраг, д. 15	Жилой дом	Жилой дом	63:01:0634009:346, 63:01:0634009:841, 63:01:0000000:37907
86	63:01:0634009:662	45,0	Самарская область, г. Самара, р-н Октябрьский, тер. Ботанический Овраг, д. 7, кв. 1	Жилой дом	Жилой дом	63:01:0634009:343
87	63:01:0634009:710	114,6	Самарская область, г. Самара, Октябрьский р-н, ул. Мичурина, д. 190	Жилой дом	Жилой дом	63:01:0634009:400, 63:01:0000000:37907
88	63:01:0634009:708	43,6	Самарская область, г. Самара, Октябрьский р-н, п. Рабочий, ул. Мичурина, д. 184	Жилой дом	Жилой дом	63:01:0634009:47
89	63:01:0634009:410	155,7	Самарская область, г. Самара, р-н Октябрьский, ул. Мичурина, д. 182	Жилой дом	Жилой дом	63:01:0634009:237, 63:01:0634009:311, 63:01:0634009:28
90	63:01:0634009:526	114,9	Самарская область, г. Самара, Октябрьский район, ул. Мичурина, д. 182	Жилой дом	Жилой дом	63:01:0634009:311, 63:01:0634009:28
91	63:01:0634009:479	57,6	Самарская область, г. Самара, Октябрьский район, ул. Врубеля, д. 14	Жилой дом	Жилой дом	63:01:0634009:210
92	63:01:0634010:318	42,3	Самарская область, г. Самара, Октябрьский р-н, ул. Подпольщиков, д. 6	Жилой дом	объект индивидуального жилищного строительства	63:01:0634010:451
93	63:01:0634009:514	45,3	Самарская область, г. Самара, Октябрьский р-н, ул. Врубеля, д. 10	Жилой дом	объект индивидуального жилищного строительства	63:01:0634009:334

№ п/п	Кадастровый номер ОКС	Площадь/протяженность, кв.м/м	Адрес	Назначение	Наименование	Кадастровые номера на которых расположен ОКС
94	63:01:0634009:515	59,6	Самарская область, г.Самара, Октябрьский р-н, ул.Врубеля, д.8	Жилой дом	Жилой дом	63:01:0634009:216, 63:01:0634009:1172
95	63:01:0634009:509	46,0	Российская Федерация, Самарская область, г.Самара, Октябрьский р-н, ул.Врубеля, д.6	Жилой дом	Жилой дом	63:01:0634009:333
96	63:01:0624003:406	64,3	Самарская область, г. Самара, Октябрьский район, ул. Овраг Постников, д. 251	Жилой дом	объект индивидуального жилищного строительства	63:01:0625001:268
97	63:01:0625001:296	72,4	Самарская обл., г. Самара, Октябрьский р-н, Постников овраг, 251	Жилой дом	объект индивидуального жилищного строительства	63:01:0625001:268, 63:01:0634009:1190
98	63:01:0634009:488	33,9	Самарская область, г.Самара, Октябрьский р-н, ул.Врубеля, д.4	Жилой дом	Жилой дом	63:01:0634009:332
99	63:01:0634009:468	56,0	Самарская область, г Самара, р-н Октябрьский, улица Врубеля, д.2	Жилой дом	Жилой дом	63:01:0634009:402
100	63:01:0634009:713	262,5	Самарская область, г. Самара, Октябрьский р-н, ул. Врубеля, д.2	Жилой дом	Жилой дом	63:01:0634009:1232, 63:01:0634009:228, 63:01:0634009:331
101	63:01:0634010:394	57,4	Самарская область, г. Самара, Октябрьский р-н, ул. Подпольщиков, д.8	Жилой дом	Жилой дом	63:01:0634010:380
102	63:01:0634010:339	42,3	Самарская область, г. Самара, ул. Подпольщиков, д. 4	Жилой дом	Жилой дом	63:01:0634010:259
103	63:01:0634010:347	17,8	Самарская область, г. Самара, ул. Кольцевая, д. 2	Жилой дом	Жилой дом	63:01:0634010:20, 63:01:0634010:2
104	63:01:0634008:814	87,6	Самарская область, г. Самара, р-н Октябрьский, ул. Днепростроевская, д. 3а	Жилой дом	Жилой дом	63:01:0634009:241
105	63:01:0634009:658	45,7	Самарская область, г. Самара, р-н Октябрьский, тер. Ботанический Овраг, д. 9-1	Жилой дом	Жилой дом	63:01:0634009:780, 63:01:0634009:881, 63:01:0634009:1139
106	63:01:0634009:663	55,8	Самарская область, г. Самара, р-н Октябрьский, тер. Ботанический Овраг, д. 9	Жилой дом	Жилой дом	63:01:0634009:1139
107	63:01:0634009:816	55,0	Самарская область, г. Самара, Октябрьский, пер. Ботанический, д. 17	Жилой дом	Часть жилого дома	63:01:0634009:1208, 63:01:0634009:326
108	63:01:0634009:828	31,4	Российская Федерация, Самарская область, г. Самара, Октябрьский район, переулок Ботанический, дом 17	Жилой дом	Часть жилого дома	63:01:0634009:1208, 63:01:0634009:326
109	63:01:0634009:872	50,2	Самарская область, г. Самара, Октябрьский, пер. Ботанический, д. 31	Жилой дом	Жилой дом блокированной застройки	63:01:0634009:1219
110	63:01:0634009:878	23,3	Самарская область, г.Самара, Октябрьский р-н, пер.Ботанический, д.37	Жилой дом	Жилой дом блокированной застройки	63:01:0634009:1120, 63:01:0634009:1197
111	63:01:0634009:879	39,4	Самарская область, г.Самара, Октябрьский р-н, пер.Ботанический, д.37	Жилой дом	Жилой дом блокированной застройки	63:01:0634009:1120, 63:01:0634009:1197
112	63:01:0255005:762	390,6	Российская Федерация, Самарская область, г Самара, ш Московское, д 84	Жилой дом	жилой дом	63:01:0000000:10126

№ п/п	Кадастровый номер ОКС	Площадь/протяженность, кв.м/м	Адрес	Назначение	Наименование	Кадастровые номера на которых расположен ОКС
113	63:01:0634008:1210	123,6	Российская Федерация, Самарская область, городской округ Самара, Октябрьский внутригородской район, город Самара, Московское шоссе, дом № 86 а	Жилой дом	Жилой дом	63:01:0634008:880
114	63:01:0634008:1213	215,7	Самарская область, г. Самара, Октябрьский район, ул. Московское шоссе, д. 92	Жилой дом	Жилой дом	63:01:0634008:326
115	63:01:0634008:1250	53,2	Самарская область, г. Самара, Октябрьский район, Московское шоссе/Восточный пер., д. 78-78а/36	Жилой дом	Жилой дом	63:01:0634008:8
116	63:01:0634008:1277	77,6	Самарская область, г. Самара, Октябрьский р-н, Московское шоссе, д.94	Жилой дом	Жилой дом	63:01:0634008:1285
117	63:01:0634008:440	100,4	Самарская область, г. Самара, Октябрьский р-н, Московское шоссе, д.90	Жилое	объект индивидуального жилищного строительства	63:01:0634008:312
118	Б/Н	38,0	Самарская область, г. Самара, Октябрьский район, Московское шоссе, д. 72	Жилое	Жилой дом	63:01:0634008:1231, 63:01:0000000:34741
119	Б/Н	140,0	Самарская область, г. Самара, Октябрьский р-н, Московское шоссе, д.80	Жилое	Жилой дом	63:01:0634008:1293, 63:01:0634008:995
120	63:01:0634008:362	59,7	Самарская область, г. Самара, Октябрьский р-н, Московское шоссе, д.64	Жилое	Жилой дом	63:01:0000000:34741, 63:01:0634008:1225, 63:01:0634008:1227, 63:01:0634008:42
121	63:01:0610002:318	56,4	Самарская область, г Самара, р-н Октябрьский, шоссе Московское, д.64а	Жилое	Жилой дом	63:01:0634008:1224, 63:01:0634008:347
122	63:01:0213002:1476	116,6	Самарская область, г. Самара, Октябрьский р-н, Московское шоссе, дом 68-70	Жилое	Жилой дом, состоящий из двух строений	63:01:0634008:1286, 63:01:0634008:1287, 63:01:0634008:78, 63:01:0634008:942, 63:01:0000000:34741
123	63:01:0634008:434	263,2	Самарская область, г Самара, р-н Октябрьский, шоссе Московское, д.72	Жилое	объект индивидуального жилищного строительства	63:01:0634008:1230, 63:01:0634008:1231, 63:01:0634008:1288, 63:01:0000000:34741
124	Б/Н	43,0	Самарская область, г. Самара, Октябрьский район, Московское шоссе, д. 72	Жилое	Жилой дом	-
125	Б/Н	46,0	Самарская область, г. Самара, Московское шоссе, д. 74	Жилое	Жилой дом	63:01:0634008:1220
126	63:01:0634009:411	223,2	Самарская область, г. Самара, Октябрьский район, ул. Мичурина, д. 186	Жилое	объект индивидуального жилищного строительства	63:01:0608002:1181
127	63:01:0634009:460	21,2	Самарская обл., г. Самара, Октябрьский район, ул. Ботанический овраг, д. 6	Жилое	Жилой дом	63:01:0634009:341
128	63:01:0634009:465	106,0	Самарская область, г. Самара, Октябрьский р-н, ул. Волгодонская, д.3	Жилое	Объект индивидуального жилищного строительства	63:01:0634009:48

№ п/п	Кадастровый номер ОКС	Площадь/протяженность, кв.м/м	Адрес	Назначение	Наименование	Кадастровые номера на которых расположен ОКС
129	Б/Н	69,0	Самарская область, г.Самара, Октябрьский район, Московское шоссе, д. 92	Жилое	Жилой дом	63:01:0000000:36856, 63:01:0634008:1272, 63:01:0634008:1273, 63:01:0000000:37909
130	63:01:0634009:547	66,3	Самарская область, г. Самара, р-н Октябрьский, ул. Ботанический Овраг, д. 3	Жилое	объект индивидуального жилищного строительства	63:01:0634009:340, 63:01:0000000:37907
131	63:01:0634009:579	25,8	Самарская область, г. Самара, Октябрьский, тер. Ботанический Овраг, д. 6	Жилое	Жилой дом	63:01:0634009:341
132	63:01:0634009:574 (63:01:0634009:427)	-	Самарская область, г. Самара, ул. Днепростроевская, д. 3	Жилое	Жилой дом	-
133	63:01:0634009:641	52,8	Самарская обл., г.Самара, Октябрьский район, Московское шоссе, д.40а	Жилое	Жилой дом	63:01:0000000:9975, 63:01:0000000:9978
134	63:01:0634009:654	175,9	Самарская область, г. Самара, р-н Октябрьский, ул. Ботанический Овраг, д. 3	Жилое	Здание	63:01:0634009:340, 63:01:0000000:37907
135	63:01:0634010:410	29,9	Самарская область, г. Самара, Октябрьский район, ул. Подпольщиков, д. 6	Жилое	Жилой дом	63:01:0634010:452
136	63:01:0634009:661	91,7	Самарская область, г. Самара, р-н Октябрьский, тер. Ботанический Овраг, д. 17	Жилое	Жилой дом	63:01:0634009:1156
137	63:01:0634009:821	48,8	Самарская обл., г.Самара, Октябрьский р-н, ул.Днепростроевская, д.3а	Жилое	Жилой дом блокированной застройки	63:01:0634009:238, 63:01:0634009:241
138	63:01:0634009:844	43,4	Самарская область, г. Самара, Октябрьский, ул. Волгодонская, д. 2	Жилое	Жилой дом	63:01:0634009:852
139	63:01:0634009:850	67,1	Самарская область, г. Самара, ул. Донбасская, д. 6-8	Жилое	часть жилого дома блокированной застройки	63:01:0634009:647, 63:01:0634009:1163, 63:01:0634009:1167
140	63:01:0634009:880	21,9	Самарская область, г.Самара, Октябрьский р-н, пер.Ботанический, д.37	Жилое	Жилой дом блокированной застройки	63:01:0634009:1123
141	63:01:0634009:885	82,9	Самарская область, г. Самара, Октябрьский район, ул. Донбасская, д.3, литера А,А1	Жилое	жилой дом блокированной застройки	63:01:0634009:1220, 63:01:0000000:37907, 63:01:0601001:207
142	63:01:0634009:886	37,7	Самарская область, г. Самара, Октябрьский, ул. Донбасская, д. 6-8	Жилое	Жилой дом блокированной застройки	63:01:0634009:1167, 63:01:0634009:1168
143	63:01:0000000:35506	10 224,0	Самарская область, г.о. Самара	7.8. Сооружения связи	Сооружение связи в г.о.Самара от кабельного колодца № 126 ПАО Ростелеком"	-
144	63:01:0000000:35510	10 642,0	Самарская область, г.о. Самара	7.8. Сооружения связи	Сооружение связи в г.о.Самара от кабельного колодца № 126 ПАО Ростелеком"	-

№ п/п	Кадастровый номер ОКС	Площадь/протяженность, кв.м/м	Адрес	Назначение	Наименование	Кадастровые номера на которых расположен ОКС
145	63:01:0624002:3959	437,0	Российская Федерация, Самарская область, городской округ Самара, внутригородской район Октябрьский, город Самара	7.4. Сооружения дорожного транспорта	Автомобильная дорога Проезд № 1 (от ул. Ново-Садовой до ул. Лейтенанта Шмидта)	-
146	63:01:0000000:38069	9 441,0	Российская Федерация, Самарская область, городской округ Самара, внутригородской район Ленинский, внутригородской район Октябрьский, внутригородской район Промышленный, город Самара, ул. Ново-Садовая	7.4. Сооружения дорожного транспорта	Автомобильная дорога ул. Ново-Садовая (от ул. Полевой до пр. Кирова)	-
147	63:01:0000000:34716	100 476,0	Российская Федерация, Самарская область, г. Самара, Октябрьский район	10.3. Сооружения канализации	ПТК_2_К_Октябрьский	-
148	63:01:0000000:34746	100 774,0	Российская Федерация, Самарская область, г. Самара, Октябрьский район	10. Сооружения коммунального хозяйства	ПТК_2_В_Октябрьский	-
149	63:01:0000000:24703	34 740,0	Самарская обл., г. Самара, Кировский р-н, Промышленный р-н, Октябрьский р-н	1.1. сооружения электроэнергетики	Электросетевой комплекс ЛЭП-110 кВ Сем-1,2,3,4 с отп. на ПС Т.Колок, ПС Северная, ПС 4 ГПЗ, ПС КЗАТЭ	-
150	63:01:0643001:335	934,0	Российская Федерация, Самарская область, г. Самара, Октябрьский район, улица Авроры, дом 207	(иное) Автовокзал на 1500 пассажиров. Дождевая канализация	Автовокзал на 1500 пассажиров. Дождевая канализация	-
151	63:01:0613002:1288	1241,7	Самарская область, г. Самара, р-н Октябрьский, ул. Ново-Садовая, б/н	Сооружение	Автостоянка №2 в том числе: двухэтажное помещение охраны (литера А,А1а) площадью 23,00 кв.м., замощение площадью 1241,70 кв.м	63:01:0634010:250

Приложение 1. Перечень координат характерных точек границ территории, применительно к которой осуществляется подготовка проекта межевания территории в целях строительства автомобильной дороги общего пользования регионального значения в Самарской области, расположенной в границах городского округа Самара, ул. Авроры (от Московского шоссе до ул. Ново-Садовой)

Зона планируемого размещения

S = 311 246,0 кв.м.

Номер точки	Координаты (м)	
	X	Y
1	389572,77	1376691,79
2	389721,2	1376838,88
3	389732,85	1376850,57
4	389744,52	1376862,27
5	389756,12	1376873,95
6	389767,96	1376885,74
7	389779,82	1376897,45
8	389791,63	1376909,12
9	389803,54	1376920,86
10	389815,52	1376932,44
11	389827,46	1376944,3
12	389827,12	1376944,61
13	389827,49	1376945,08
14	389828,77	1376946,41
15	389837,7	1376955,63
16	389850,88	1376969,31
17	389851,3	1376969,74
18	389851,41	1376969,63
19	389854,26	1376972,61
20	389862,96	1376981,51
21	389874,67	1376993,12
22	389884,15	1377002,47
23	389893,27	1377011,82
24	389900,49	1377019,02
25	389909,55	1377028,43
26	389915,46	1377034,31
27	389922,34	1377041,38
28	389928,33	1377047,33
29	389936,53	1377046,44
30	389941,08	1377045,94
31	389943,08	1377045,73
32	389947,05	1377045,31
33	389948,38	1377045,25
34	389955,19	1377044,99
35	389960,01	1377044,8
36	389967,15	1377044,52
37	389967,36	1377044,32
38	389964,32	1377042,75
39	390132,1	1376887,89
40	390139,74	1376880,53
41	390168,43	1376849,58
42	390185,16	1376828,84
43	390196,93	1376814,24
44	390221,96	1376776,37
45	390242,67	1376736,69
46	390255,24	1376708,9
47	390265,32	1376678,26
48	390275,76	1376634,34
49	390278,63	1376612,08
50	390282,26	1376583,95
51	390286,37	1376533,86
52	390285,37	1376488,9
53	390283,59	1376457,27
54	390289,19	1376437,98
55	390282,04	1376410,53
56	390280,66	1376405
57	390279,54	1376385,15
58	390279,07	1376377,07
59	390283,95	1376312,6
60	390279,56	1376295,16

Номер точки	Координаты (м)	
	X	Y
61	390268,21	1376280,59
62	390268,09	1376280,32
63	390265,33	1376277,12
64	390257,18	1376266,72
65	390252,15	1376260,13
66	390241,6	1376246,65
67	390219,72	1376218,82
68	390218,52	1376217,22
69	390217,52	1376215,87
70	390214,84	1376212,29
71	390212,22	1376209,34
72	390195,38	1376187,79
73	390192,3	1376183,87
74	390189,69	1376180,51
75	390186,78	1376176,42
76	390249,96	1376126,4
77	390256,22	1376131,74
78	390277,47	1376109,22
79	390289,74	1376092,44
80	390524,42	1375817,28
81	390439,75	1375743,18
82	390434,33	1375740,31
83	390426,94	1375736,33
84	390419,44	1375732,18
85	390411,86	1375727,8
86	390404,23	1375723,15
87	390396,59	1375718,18
88	390388,99	1375712,84
89	390381,49	1375707,08
90	390375,01	1375701,76
91	390367,22	1375694,24
92	390359,4	1375686,24
93	390350,83	1375676,37
94	390342,17	1375664,97
95	390334,83	1375653,58
96	390330,04	1375645,27
97	390325,77	1375637,25
98	390323,46	1375632,44
99	390321,97	1375627,75
100	390319,02	1375622,08
101	390317,18	1375617,31
102	390320,81	1375558,8
103	390326,72	1375539,34
104	390336,06	1375386,05
105	390356,75	1375387,31
106	390349,62	1375502,37
107	390360,77	1375503,04
108	390359	1375528,21
109	390358,91	1375529,47
110	390358,84	1375530,46
111	390357,18	1375564,86
112	390357,08	1375566,83
113	390357,11	1375568,64
114	390357,37	1375570,51
115	390357,76	1375571,99
116	390358,12	1375572,9
117	390370,26	1375587,68
118	390375,12	1375581,26
119	390380,7	1375586,46
120	390381,95	1375587,63
121	390377,37	1375596,32
122	390391,25	1375613,21
123	390597,4	1375691,92
124	390604,24	1375694,99
125	390604,54	1375695,98
126	390606,45	1375702,31
127	390605,6	1375702,53
128	390606,97	1375704
129	390610,42	1375715,4
130	390610,57	1375715,91
131	390612,91	1375723,63
132	390615,27	1375731,42

Зона планируемого размещения

S = 311 246,0 кв.м.

Номер точки	Координаты (м)	
	X	Y
133	390616,77	1375734,31
134	390617,16	1375735,04
135	390618,2	1375737,04
136	390626,7	1375753,35
137	390627,55	1375754,82
138	390630,06	1375759,12
139	390637,19	1375771,37
140	390638,38	1375773,95
141	390640,77	1375777,52
142	390649,8	1375793,02
143	390651,6	1375794,53
144	390655,11	1375797,48
145	390656,65	1375798,77
146	390663,41	1375804,43
147	390669,02	1375809,12
148	390666,81	1375811,77
149	390764,39	1375893,77
150	390766,18	1375891,59
151	390770,41	1375895,13
152	390811	1375929,83
153	390743,2	1376008,66
154	390680,24	1375953,65
155	390678,22	1375951,89
156	390673,43	1375957,5
157	390668,09	1375952,98
158	390671,83	1375946,3
159	390670,8	1375945,39
160	390668,53	1375943,41
161	390667,03	1375942,09
162	390666,18	1375941,35
163	390630,84	1375910,46
164	390635,49	1375912,97
165	390635,89	1375913,14
166	390636,3	1375913,23
167	390636,67	1375913,26
168	390638,5	1375913,13
169	390641,22	1375912,29
170	390642,88	1375911,65
171	390644,91	1375910,75
172	390647,48	1375909,33
173	390649,17	1375908,23
174	390650,96	1375906,9
175	390653,2	1375904,98
176	390647,27	1375894,16
177	390642,7	1375887,05
178	390630,88	1375858,91
179	390620,7	1375850,4
180	390619,66	1375849,38
181	390619,27	1375848,1
182	390619,38	1375846,91
183	390619,92	1375845,95
184	390614,66	1375843,52
185	390601	1375855,39
186	390602,38	1375859,23
187	390604,78	1375875,27
188	390592,89	1375877,2
189	390566,85	1375854,42
190	390543,7	1375881,56
191	390542,81	1375880,79
192	390538,34	1375885,84
193	390535,24	1375904,26
194	390490,58	1375956,64
195	390490,9	1375970,34
196	390490,97	1375973,46
197	390488,38	1375976,5
198	390434,72	1376039,41
199	390422,67	1376073,01
200	390393,75	1376133,86
201	390389,45	1376139,01
202	390342,2	1376186,96
203	390335,55	1376187,72
204	390334,67	1376198,76

Зона планируемого размещения

S = 311 246,0 кв.м.

Номер точки	Координаты (м)	
	X	Y
205	390328,59	1376198,41
206	390326,22	1376198,26
207	390328,48	1376221,61
208	390333,99	1376243,57
209	390336,78	1376251,73
210	390339,95	1376257,8
211	390342,91	1376263,08
212	390345,85	1376268,86
213	390348,68	1376274,8
214	390351,14	1376280,79
215	390351,53	1376281,95
216	390352,83	1376285,85
217	390354,54	1376291,51
218	390356,36	1376298,29
219	390356,92	1376300,34
220	390358,29	1376305,37
221	390359,91	1376311,38
222	390361,11	1376314,99
223	390362,56	1376317,72
224	390364,21	1376320,91
225	390366,3	1376325,25
226	390367,92	1376328,88
227	390369,69	1376332,81
228	390372,48	1376341,65
229	390375,56	1376352,59
230	390378,05	1376362,79
231	390380,58	1376374,28
232	390382,67	1376385,63
233	390385,18	1376401,8
234	390386,3	1376417,51
235	390386,57	1376419,58
236	390387,15	1376430,82
237	390387,46	1376440,79
238	390387,36	1376450,98
239	390387,1	1376459,7
240	390386,62	1376468,19
241	390385,52	1376480,99
242	390384,04	1376493,53
243	390382,25	1376505,81
244	390380,21	1376517,84
245	390378	1376529,63
246	390377,14	1376533,89
247	390375,67	1376541,17
248	390374,58	1376546,33
249	390373,27	1376552,49
250	390372,78	1376554,79
251	390371,59	1376560,2
252	390370,88	1376563,59
253	390370,58	1376564,97
254	390370,17	1376566,87
255	390367,07	1376581,18
256	390364,52	1376592,92
257	390355,23	1376635,76
258	390353,84	1376642,12
259	390350,99	1376655,24
260	390347,48	1376671,42
261	390345,58	1376680,11
262	390345,37	1376681,07
263	390345,07	1376682,49
264	390343,27	1376690,58
265	390343,05	1376691,59
266	390342,08	1376695,83
267	390341,82	1376696,99
268	390339,89	1376705,34
269	390337,03	1376716,9
270	390333,9	1376728,69
271	390333,17	1376731,21
272	390330,88	1376739,08
273	390330,44	1376740,61
274	390326,59	1376752,64
275	390322,62	1376763,81
276	390322,29	1376764,73

Номер точки	Координаты (м)	
	X	Y
277	390321,64	1376766,38
278	390317,1	1376777,97
279	390316,69	1376778,86
280	390316,29	1376779,76
281	390310,95	1376791,52
282	390309,91	1376793,61
283	390306,08	1376801,2
284	390304,05	1376805,23
285	390295,9	1376819,96
286	390288,69	1376833,18
287	390281,16	1376845,85
288	390273,55	1376857,51
289	390265,96	1376867,58
290	390257,44	1376878,26
291	390248,61	1376889,26
292	390239,74	1376898,8
293	390231,24	1376906,49
294	390230,33	1376907,65
295	390234,89	1376912,79
296	390228,05	1376918,29
297	390207,27	1376934,93
298	390194,88	1376944,87
299	390178,33	1376958,14
300	390174,69	1376961,93
301	390162,08	1376975,06
302	390153,49	1376984
303	390138,94	1376999,15
304	390127,7	1377010,85
305	390119,93	1377018,95
306	390088,53	1377051,62
307	390084,43	1377055,89
308	390079,8	1377060,76
309	390081,63	1377086,04
310	390086,32	1377085,79
311	390104,95	1377097,8
312	390115,73	1377105,42
313	390135,61	1377120,2
314	390138,55	1377116,97
315	390141,9	1377113,45
316	390144,26	1377110,85
317	390152,72	1377114,64
318	390160,59	1377118,16
319	390164,4	1377119,86
320	390175,05	1377122,79
321	390186,24	1377127,28
322	390191,74	1377128,68
323	390196,42	1377130,73
324	390199,14	1377131,98
325	390205,65	1377134,95
326	390207,65	1377135,87
327	390209,22	1377136,24
328	390217,68	1377139,69
329	390226,56	1377143,46
330	390227,86	1377144,01
331	390231,82	1377145,59
332	390234,77	1377146,71
333	390237,14	1377147,57
334	390247,69	1377151,53
335	390249,35	1377151,97
336	390257,85	1377155,28
337	390265,38	1377157,72
338	390270,97	1377159,26
339	390279,51	1377162,67
340	390289,1	1377166,93
341	390291,89	1377167,7
342	390297,25	1377169,7
343	390298,79	1377170,25
344	390308,83	1377173,99
345	390316,28	1377177,52
346	390322,12	1377178,16
347	390332,58	1377182,48
348	390341,1	1377184,15

Зона планируемого размещения

S = 311 246,0 кв.м.

Номер точки	Координаты (м)	
	X	Y
349	390365,21	1377192,13
350	390366,02	1377194,64
351	390378,06	1377197,86
352	390382,87	1377199,98
353	390386,67	1377201,64
354	390391,35	1377203,46
355	390396,82	1377206,35
356	390400,33	1377207,85
357	390405,9	1377210,12
358	390406,25	1377210,27
359	390421,03	1377215,19
360	390422,19	1377215,58
361	390446,9	1377223,94
362	390447,54	1377224,17
363	390458,78	1377228,32
364	390469,56	1377232,16
365	390481,48	1377236,7
366	390487,41	1377238,78
367	390489,69	1377239,58
368	390489,98	1377239,72
369	390500,41	1377243,32
370	390510,61	1377246,85
371	390521,39	1377250,79
372	390531,65	1377255,16
373	390536,79	1377257,04
374	390540,31	1377258,33
375	390550,13	1377262,14
376	390553,68	1377263,53
377	390554,72	1377263,99
378	390551,6	1377283,28
379	390551,2	1377285,77
380	390555,6	1377287,42
381	390578,38	1377295,24
382	390589,08	1377301,02
383	390609,39	1377318,62
384	390648	1377333,58
385	390657,16	1377337,18
386	390630,73	1377407,89
387	390611,74	1377400,75
388	390597,93	1377395,41
389	390596,08	1377394,69
390	390588,62	1377391,81
391	390582,99	1377389,63
392	390579,52	1377388,28
393	390561,92	1377381,64
394	390495,5	1377356,61
395	390493,61	1377355,9
396	390490,99	1377354,91
397	390488,1	1377353,82
398	390481,1	1377351,18
399	390477,94	1377349,99
400	390379,5	1377312,88
401	390369,59	1377309,15
402	390367,52	1377308,36
403	390362,37	1377306,42
404	390360,41	1377305,68
405	390357,78	1377304,69
406	390355,75	1377303,92
407	390301,33	1377283,41
408	390297,81	1377282,08
409	390265,12	1377269,76
410	390168,94	1377233,51
411	390156,32	1377228,74
412	390151,07	1377226,77
413	390106,3	1377209,9
414	390102,04	1377208,29
415	390095,27	1377205,74
416	390072,69	1377197,22
417	390070,81	1377196,51
418	390026,13	1377179,67
419	390023,03	1377181,63
420	390018,37	1377184,58

Зона планируемого размещения

S = 311 246,0 кв.м.

Номер точки	Координаты (м)	
	X	Y
421	390009,72	1377193,7
422	389999,42	1377201,32
423	389989,12	1377206,5
424	389979,76	1377209,56
425	389973,04	1377210,79
426	389958,04	1377210,97
427	389948,45	1377209,55
428	389939,58	1377207,15
429	389930,39	1377203,49
430	389923,49	1377199,87
431	389917,42	1377195,95
432	389911,21	1377191,1
433	389907,05	1377187,28
434	389902,01	1377182,12
435	389899,25	1377184,26
436	389844,76	1377226,6
437	389830,49	1377237,37
438	389811,57	1377207,7
439	389810,63	1377205,81
440	389814,05	1377203,1
441	389814,22	1377201,16
442	389797,05	1377178,41
443	389796	1377177,02
444	389815,39	1377171,85
445	389835,59	1377165,41
446	389853,08	1377159,81
447	389873,29	1377144,87
448	389890,93	1377118,59
449	389889,73	1377101,7
450	389866,23	1377077,35
451	389843,8	1377054,11
452	389802,17	1377010,98
453	389798,52	1377006,95
454	389779,03	1376985,07
455	389692,33	1376893,18
456	389683,8	1376876,34
457	389673,58	1376865,96
458	389665,95	1376858,25
459	389545,42	1376735,99
460	389542,08	1376732,6
461	389538,55	1376729,02
462	389537,76	1376728,21
463	389536,85	1376727,28
1	389572,77	1376691,79

Приложение 2. Перечень координат характерных точек образуемых земельных участков, расположенных в границах зоны планируемого размещения автомобильной дороги общего пользования регионального значения в Самарской области, расположенной в границах городского округа Самара, ул. Авроры (от Московского шоссе до ул. Ново-Садовой), в том числе в отношении которых предполагается резервирование и (или) изъятие для государственных нужд

:9975		
63:01:0000000:9975		
Площадь: 200 м ²		
Обозначение характерных точек границ	Координаты, м	
	X	Y
1	390023,91	1377022,50
2	390023,08	1377023,55
3	390019,48	1377020,62
4	390019,10	1377021,10
5	390010,92	1377030,79
6	390022,11	1377039,86
7	390026,22	1377034,80
8	390026,85	1377034,07
9	390030,14	1377029,66
10	390030,72	1377028,36
1	390023,91	1377022,50

:9976		
63:01:0000000:9976		
Площадь: 200 м ²		
Обозначение характерных точек границ	Координаты, м	
	X	Y
1	390046,12	1377037,82
2	390032,25	1377026,49
3	390030,72	1377028,36
4	390036,52	1377033,35
5	390031,90	1377039,53
6	390026,22	1377034,80
7	390022,11	1377039,86
8	390039,16	1377047,51
1	390046,12	1377037,82

:9977		
63:01:0000000:9977		
Площадь: 143 м ²		
Обозначение характерных точек границ	Координаты, м	
	X	Y
1	390019,10	1377021,10
2	390013,82	1377016,08
3	390002,88	1377028,30
4	390007,29	1377032,18
5	390022,11	1377039,86
6	390010,92	1377030,79
1	390019,10	1377021,10

:9978		
63:01:0000000:9978		
Площадь: 57 м ²		
Обозначение характерных точек границ	Координаты, м	
	X	Y
1	390036,52	1377033,35
2	390030,72	1377028,36
3	390030,14	1377029,66
4	390026,85	1377034,07
5	390026,22	1377034,80
6	390031,90	1377039,53
1	390036,52	1377033,35

:1118		
63:01:0634009:1118		
Площадь: 954 м ²		
Обозначение характерных точек границ	Координаты, м	
	X	Y
1	390119,60	1377108,65
2	390112,82	1377103,75
3	390097,07	1377093,79
4	390087,20	1377087,56
5	390083,49	1377088,10
6	390086,15	1377102,89
7	390087,06	1377107,14
8	390087,84	1377109,36
9	390089,16	1377123,53
10	390097,26	1377126,58
11	390107,99	1377114,54
12	390109,27	1377113,38
13	390110,30	1377113,38
14	390118,62	1377121,55
15	390117,96	1377122,22
16	390125,33	1377129,78
17	390126,85	1377131,23
18	390135,61	1377120,20
1	390119,60	1377108,65

:1174		
63:01:0634009:1174		
Площадь: 1116 м ²		
Обозначение характерных точек границ	Координаты, м	
	X	Y
1	390098,51	1376978,39
2	390122,41	1376961,69
3	390120,49	1376958,86
4	390124,61	1376956,21
5	390127,82	1376952,35
6	390132,66	1376951,01
7	390135,42	1376949,22
8	390142,38	1376948,02
9	390149,61	1376946,69
10	390150,97	1376956,24
11	390148,55	1376960,81
12	390150,34	1376970,95
13	390145,50	1376971,82
14	390140,42	1376973,12
15	390127,64	1376982,50
16	390123,22	1376977,27
17	390114,58	1376984,89
18	390115,55	1376985,90
19	390120,77	1376991,70
20	390120,90	1376991,90
21	390115,51	1376996,76
1	390098,51	1376978,39

:1254		
63:01:0634009:1254		
Площадь: 1758 м ²		
Обозначение характерных точек границ	Координаты, м	
	X	Y
1	390211,02	1376872,61
2	390221,87	1376884,92
3	390236,47	1376873,36
4	390236,21	1376873,01
5	390240,32	1376869,86
6	390269,58	1376845,91
7	390264,10	1376836,27
8	390260,97	1376832,53
9	390260,60	1376832,83
10	390250,73	1376823,71
11	390235,95	1376835,43
12	390213,59	1376851,75
13	390213,16	1376862,54
14	390215,59	1376865,90
1	390211,02	1376872,61

:232		
63:01:0634009:232		
Площадь: 99 м ²		
Обозначение характерных точек границ	Координаты, м	
	X	Y
1	390216,29	1376925,01
2	390201,14	1376938,38
3	390198,55	1376934,99
4	390199,39	1376934,28
5	390207,71	1376927,24
6	390210,52	1376925,15
7	390209,63	1376923,95
8	390212,65	1376920,96
1	390216,29	1376925,01
9	390206,54	1376925,32
10	390203,57	1376928,32
11	390201,55	1376926,31
12	390204,53	1376923,32
9	390206,54	1376925,32

:233		
63:01:0634009:233		
Площадь: 84 м ²		
Обозначение характерных точек границ	Координаты, м	
	X	Y
1	390349,79	1376616,32
2	390345,59	1376613,94
3	390342,72	1376618,95
4	390341,47	1376621,11
5	390347,97	1376624,36
6	390350,49	1376624,69
7	390351,36	1376623,16
8	390352,74	1376623,92
9	390355,14	1376619,35
1	390349,79	1376616,32

:353:3У1		
63:01:0634009:353:3У1		
Площадь: 212 м ²		
Обозначение характерных точек границ	Координаты, м	
	X	Y
1	390348,76	1376596,23
2	390364,52	1376592,93
3	390367,08	1376581,17
4	390349,21	1376582,40
1	390348,76	1376596,23

:367		
63:01:0634009:367		
Площадь: 617 м ²		
Обозначение характерных точек границ	Координаты, м	
	X	Y
1	390125,33	1377129,78
2	390117,96	1377122,22
3	390118,62	1377121,55
4	390110,30	1377113,38
5	390109,27	1377113,38
6	390107,99	1377114,54
7	390103,73	1377119,32
8	390095,41	1377132,14
9	390092,73	1377136,26
10	390096,53	1377138,83
11	390098,18	1377139,94
12	390110,16	1377148,01
13	390114,16	1377145,02
14	390118,23	1377141,97
15	390120,69	1377135,87
16	390121,17	1377136,35
17	390121,94	1377135,48
18	390123,89	1377133,29
19	390123,08	1377132,53
1	390125,33	1377129,78

:37		
63:01:0634009:37		
Площадь: 198 м ²		
Обозначение характерных точек границ	Координаты, м	
	X	Y
1	390068,59	1376960,83
2	390072,00	1376961,35
3	390075,06	1376965,06
4	390081,69	1376972,03
5	390078,22	1376978,05
6	390074,98	1376980,95
7	390062,27	1376967,01
1	390068,59	1376960,83

:395		
63:01:0634009:395		
Площадь: 150 м ²		
Обозначение характерных точек границ	Координаты, м	
	X	Y
1	390349,21	1376582,40
2	390348,76	1376596,23
3	390346,03	1376596,80
4	390344,03	1376596,93
5	390344,18	1376593,63
6	390336,50	1376593,50
7	390336,86	1376582,64
8	390346,32	1376582,60
1	390349,21	1376582,40

:217:3У1		
63:01:0632001:217:3У1		
Площадь: 483 м ²		
Обозначение характерных точек границ	Координаты, м	
	X	Y
1	389685,16	1376879,03
2	389692,33	1376893,18
3	389746,42	1376950,51
4	389749,44	1376949,76
5	389753,58	1376948,79
6	389745,05	1376940,15
7	389732,75	1376927,62
8	389686,45	1376880,35
1	389685,16	1376879,03

:8:3У1		
63:01:0643001:8:3У1		
Площадь: 1602 м ²		
Обозначение характерных точек границ	Координаты, м	
	X	Y
1	390168,97	1377233,52
2	390265,08	1377269,75
3	390264,95	1377268,56
4	390262,03	1377259,89
5	390259,03	1377252,26
6	390256,69	1377248,66
7	390174,66	1377217,82
1	390168,97	1377233,52
8	390213,59	1377241,39
9	390214,43	1377239,19
10	390216,62	1377240,04
11	390215,77	1377242,22
8	390213,59	1377241,39

:10117		
63:01:0000000:10117		
Площадь: 123 м ²		
Обозначение характерных точек границ	Координаты, м	
	X	Y
1	390386,67	1377201,64
2	390382,87	1377199,98
3	390377,38	1377215,93
4	390373,05	1377228,23
5	390372,31	1377230,32
6	390375,72	1377231,61
7	390376,49	1377229,48
8	390381,06	1377217,20

:10117		
63:01:0000000:10117		
Площадь: 123 м ²		
Обозначение характерных точек границ	Координаты, м	
	X	Y
9	390382,49	1377212,53
1	390386,67	1377201,64

:10126		
63:01:0000000:10126		
Площадь: 400 м ²		
Обозначение характерных точек границ	Координаты, м	
	X	Y
1	390411,34	1377244,38
2	390395,76	1377238,55
3	390405,72	1377210,64
4	390416,67	1377214,22
5	390413,40	1377224,84
6	390410,31	1377234,10
7	390414,45	1377235,70
1	390411,34	1377244,38

:1216		
63:01:0634008:1216		
Площадь: 61 м ²		
Обозначение характерных точек границ	Координаты, м	
	X	Y
1	390334,44	1377183,27
2	390333,57	1377182,90
3	390332,58	1377182,48
4	390322,49	1377211,15
5	390311,54	1377206,90
6	390311,37	1377207,34
7	390323,93	1377212,08
8	390327,16	1377203,22
1	390334,44	1377183,27

:1220		
63:01:0634008:1220		
Площадь: 234 м ²		
Обозначение характерных точек границ	Координаты, м	
	X	Y
1	390297,40	1377169,76
2	390291,89	1377167,70
3	390287,77	1377178,56
4	390285,02	1377185,87
5	390284,65	1377186,89
6	390281,38	1377195,76
7	390281,29	1377196,00
8	390288,78	1377198,82
9	390288,82	1377198,70
10	390293,76	1377184,79
11	390295,20	1377180,67
12	390298,78	1377170,25
1	390297,40	1377169,76

:1222		
63:01:0634008:1222		
Площадь: 2460 м ²		
Обозначение характерных точек границ	Координаты, м	
	X	Y
1	390217,68	1377139,69
2	390209,22	1377136,24
3	390207,65	1377135,87
4	390205,65	1377134,95
5	390199,14	1377131,98
6	390196,42	1377130,73
7	390191,74	1377128,68
8	390186,24	1377127,28
9	390181,32	1377125,31
10	390175,05	1377122,79
11	390172,11	1377129,15
12	390161,97	1377125,29
13	390164,38	1377119,90
14	390161,61	1377118,66
15	390152,69	1377114,68

:1222		
63:01:0634008:1222		
Площадь: 2460 м ²		
Обозначение характерных точек границ	Координаты, м	
	X	Y
16	390142,22	1377131,01
17	390140,20	1377133,29
18	390135,09	1377139,98
19	390134,02	1377140,44
20	390173,21	1377155,23
21	390215,99	1377171,36
22	390216,66	1377169,47
23	390226,56	1377143,46
1	390217,68	1377139,69

:1230		
63:01:0634008:1230		
Площадь: 157 м ²		
Обозначение характерных точек границ	Координаты, м	
	X	Y
1	390275,58	1377178,35
2	390273,41	1377177,60
3	390272,03	1377181,56
4	390264,75	1377178,88
5	390261,14	1377188,40
6	390271,93	1377192,46
7	390272,15	1377192,00
8	390274,54	1377192,77
9	390275,66	1377189,57
10	390276,29	1377189,84
11	390278,63	1377183,55
12	390274,19	1377182,37
1	390275,58	1377178,35

:1247		
63:01:0634008:1247		
Площадь: 173 м ²		
Обозначение характерных точек границ	Координаты, м	
	X	Y
1	390305,07	1377190,37
2	390293,38	1377185,87
3	390288,82	1377198,70
4	390288,78	1377198,82
5	390298,05	1377202,32
6	390300,66	1377203,30
1	390305,07	1377190,37

:1257		
63:01:0634008:1257		
Площадь: 712 м ²		
Обозначение характерных точек границ	Координаты, м	
	X	Y
1	390468,23	1377231,92
2	390458,37	1377228,65
3	390458,50	1377228,23
4	390447,84	1377224,28
5	390443,31	1377236,70
6	390436,90	1377254,26
7	390436,76	1377254,63
8	390457,70	1377262,53
1	390468,23	1377231,92

:1285:3У1		
63:01:0634008:1285:3У1		
Площадь: 416 м ²		
Обозначение характерных точек границ	Координаты, м	
	X	Y
1	390506,86	1377275,27
2	390512,63	1377277,72
3	390510,72	1377282,52
4	390510,29	1377283,61
5	390510,30	1377283,95
6	390519,32	1377288,53
7	390519,91	1377286,97
8	390524,88	1377273,77
9	390526,38	1377269,77

:1285:3Y1		
63:01:0634008:1285:3Y1		
Площадь: 416 м ²		
Обозначение характерных точек границ	Координаты, м	
	X	Y
10	390531,65	1377255,16
11	390521,39	1377250,79
12	390517,90	1377259,31
13	390515,51	1377266,92
14	390513,37	1377272,35
15	390509,80	1377270,93
16	390508,72	1377270,51
17	390507,39	1377274,02
1	390506,86	1377275,27

:311		
63:01:0634008:311		
Площадь: 65 м ²		
Обозначение характерных точек границ	Координаты, м	
	X	Y
1	390480,55	1377264,56
2	390478,21	1377263,74
3	390487,41	1377238,78
4	390489,69	1377239,58
1	390480,55	1377264,56

:326		
63:01:0634008:326		
Площадь: 350 м ²		
Обозначение характерных точек границ	Координаты, м	
	X	Y
1	390500,41	1377243,32
2	390510,61	1377246,85
3	390498,37	1377277,29
4	390488,39	1377273,23
1	390500,41	1377243,32

:358		
63:01:0634008:358		
Площадь: 362 м ²		
Обозначение характерных точек границ	Координаты, м	
	X	Y
1	390479,86	1377236,22
2	390475,00	1377251,71
3	390472,00	1377261,29
4	390464,17	1377258,52
5	390462,47	1377264,32
6	390457,70	1377262,53
7	390463,13	1377247,05
8	390468,36	1377232,10
1	390479,86	1377236,22

:694		
63:01:0634008:694		
Площадь: 440 м ²		
Обозначение характерных точек границ	Координаты, м	
	X	Y
1	390521,39	1377250,79
2	390517,90	1377259,31
3	390515,51	1377266,92
4	390513,37	1377272,35
5	390509,80	1377270,93
6	390508,72	1377270,51
7	390507,39	1377274,02
8	390506,86	1377275,27
9	390512,63	1377277,72
10	390510,72	1377282,52
11	390510,29	1377283,61
12	390510,30	1377285,26
13	390509,66	1377287,05
14	390496,30	1377282,42
15	390498,19	1377277,81
16	390499,61	1377274,48
17	390500,84	1377271,51
18	390502,44	1377267,47
19	390503,20	1377265,46

:694		
63:01:0634008:694		
Площадь: 440 м ²		
Обозначение характерных точек границ	Координаты, м	
	X	Y
20	390510,61	1377246,85
1	390521,39	1377250,79

:81:3У1		
63:01:0634008:81:3У1		
Площадь: 1340 м ²		
Обозначение характерных точек границ	Координаты, м	
	X	Y
1	390550,70	1377308,69
2	390556,30	1377310,61
3	390577,40	1377317,80
4	390579,45	1377318,50
5	390583,92	1377320,28
6	390600,63	1377326,41
7	390600,70	1377326,58
8	390619,90	1377333,24
9	390624,13	1377334,84
10	390626,05	1377333,00
11	390627,85	1377331,42
12	390631,34	1377327,12
13	390609,39	1377318,62
14	390589,08	1377301,02
15	390578,38	1377295,24
16	390555,60	1377287,42
17	390554,50	1377291,81
18	390553,00	1377298,47
19	390552,08	1377302,56
20	390551,13	1377306,76
1	390550,70	1377308,69

:949		
63:01:0634008:949		
Площадь: 254 м ²		
Обозначение характерных точек границ	Координаты, м	
	X	Y
1	390365,12	1377192,29
2	390362,86	1377199,25
3	390354,32	1377196,19
4	390353,87	1377197,31
5	390351,90	1377202,14
6	390348,76	1377201,09
7	390344,70	1377199,59
8	390338,67	1377197,47
9	390342,69	1377185,17
1	390365,12	1377192,29

:950		
63:01:0634008:950		
Площадь: 221 м ²		
Обозначение характерных точек границ	Координаты, м	
	X	Y
1	390351,90	1377202,14
2	390348,76	1377201,09
3	390344,70	1377199,59
4	390338,67	1377197,47
5	390338,30	1377198,62
6	390338,62	1377198,76
7	390336,00	1377205,19
8	390336,14	1377205,85
9	390336,02	1377206,28
10	390336,37	1377205,34
11	390336,04	1377206,88
12	390336,17	1377207,46
13	390336,43	1377207,74
14	390336,72	1377207,94
15	390334,50	1377214,06
16	390334,31	1377214,73
17	390343,10	1377218,19
18	390344,62	1377214,54
19	390346,58	1377215,25
1	390351,90	1377202,14

:996		
63:01:0634008:996		
Площадь: 349 м ²		
Обозначение характерных точек границ	Координаты, м	
	X	Y
1	390332,58	1377182,48
2	390322,49	1377211,15
3	390311,54	1377206,90
4	390314,61	1377198,68
5	390321,69	1377179,73
6	390322,12	1377178,16
1	390332,58	1377182,48

:1271:3У1		
63:01:0634008:1271:3У1		
Площадь: 1161 м ²		
Обозначение характерных точек границ	Координаты, м	
	X	Y
1	390552,99	1377298,48
2	390570,25	1377304,98
3	390566,78	1377314,19
4	390577,40	1377317,80
5	390579,45	1377318,50
6	390583,92	1377320,28
7	390600,63	1377326,41
8	390600,70	1377326,58
9	390619,90	1377333,24
10	390624,13	1377334,84
11	390626,05	1377333,00
12	390627,85	1377331,42
13	390631,34	1377327,12
14	390609,39	1377318,62
15	390589,08	1377301,02
16	390578,38	1377295,24
17	390555,60	1377287,42
18	390554,50	1377291,81
1	390552,99	1377298,48

:1270		
63:01:0634008:1270		
Площадь: 179 м ²		
Обозначение характерных точек границ	Координаты, м	
	X	Y
1	390570,25	1377304,98
2	390552,99	1377298,48
3	390552,08	1377302,56
4	390551,13	1377306,76
5	390550,70	1377308,69
6	390556,30	1377310,61
7	390566,78	1377314,19
1	390570,25	1377304,98

:554		
63:01:0643001:554		
Площадь: 1602 м ²		
Обозначение характерных точек границ	Координаты, м	
	X	Y
1	390256,69	1377248,66
2	390174,66	1377217,82
3	390168,97	1377233,52
4	390265,08	1377269,75
5	390264,95	1377268,56
6	390262,03	1377259,89
7	390259,03	1377252,26
1	390256,69	1377248,66
8	390216,62	1377240,04
9	390215,77	1377242,22
10	390213,59	1377241,39
11	390214,43	1377239,19
8	390216,62	1377240,04

:1116		
63:01:0634009:1116		
Площадь: 300 м ²		
Обозначение характерных точек границ	Координаты, м	
	X	Y
1	390118,62	1377121,55
2	390110,30	1377113,38
3	390109,27	1377113,38
4	390107,99	1377114,54
5	390103,73	1377119,32
6	390098,67	1377127,11
7	390121,67	1377135,79
8	390121,94	1377135,48
9	390123,89	1377133,29
10	390123,08	1377132,53
11	390125,33	1377129,78
12	390117,96	1377122,22
1	390118,62	1377121,55

:1117		
63:01:0634009:1117		
Площадь: 317 м ²		
Обозначение характерных точек границ	Координаты, м	
	X	Y
1	390121,67	1377135,79
2	390098,67	1377127,11
3	390095,41	1377132,14
4	390092,73	1377136,26
5	390096,53	1377138,83
6	390098,18	1377139,94
7	390110,16	1377148,01
8	390114,16	1377145,02
9	390118,23	1377141,97
10	390120,69	1377135,87
11	390121,17	1377136,35
1	390121,67	1377135,79

:1211		
63:01:0634009:1211		
Площадь: 367 м ²		
Обозначение характерных точек границ	Координаты, м	
	X	Y
1	390346,36	1376371,82
2	390341,83	1376373,60
3	390333,09	1376375,63
4	390327,85	1376376,27
5	390329,16	1376380,70
6	390330,69	1376390,71
7	390347,77	1376386,26
1	390346,36	1376371,82
8	390352,21	1376361,22
9	390349,53	1376361,56
10	390347,26	1376361,86
11	390347,93	1376367,08
12	390352,18	1376366,55
8	390352,21	1376361,22
13	390360,87	1376370,49
14	390355,27	1376370,89
15	390355,57	1376375,09
16	390361,17	1376374,68
13	390360,87	1376370,49
17	390379,73	1376370,41
18	390377,36	1376370,61
19	390372,66	1376371,01
20	390373,30	1376378,78
21	390378,88	1376378,32
22	390379,10	1376378,98
23	390381,40	1376378,71
24	390380,58	1376374,28
17	390379,73	1376370,41
25	390378,91	1376366,67
26	390377,80	1376366,77
27	390378,09	1376369,85
28	390379,58	1376369,72
25	390378,91	1376366,67

:1212		
63:01:0634009:1212		
Площадь: 133 м ²		
Обозначение характерных точек границ	Координаты, м	
	X	Y
1	390132,57	1376992,00
2	390129,58	1376994,10
3	390126,94	1376990,89
4	390117,21	1376998,90
5	390118,09	1376999,84
6	390121,35	1377003,48
7	390121,60	1377003,75
8	390121,70	1377003,68
9	390121,91	1377003,49
10	390121,34	1377002,79
1	390132,57	1376992,00
11	390160,51	1376972,43
12	390159,58	1376970,92
13	390153,36	1376976,67
14	390149,32	1376979,85
15	390153,49	1376984,00
16	390162,08	1376975,06
11	390160,51	1376972,43

:1224		
63:01:0634009:1224		
Площадь: 35 м ²		
Обозначение характерных точек границ	Координаты, м	
	X	Y
1	390341,83	1376696,99
2	390339,72	1376695,09
3	390335,10	1376700,30
4	390339,89	1376705,34
1	390341,83	1376696,99

:1225		
63:01:0634009:1225		
Площадь: 570 м ²		
Обозначение характерных точек границ	Координаты, м	
	X	Y
1	390330,28	1376085,21
2	390319,69	1376075,03
3	390315,57	1376071,08
4	390312,54	1376068,18
5	390311,52	1376066,91
6	390303,10	1376076,78
7	390307,22	1376081,36
8	390318,22	1376090,77
9	390326,77	1376099,58
10	390335,47	1376106,71
11	390336,05	1376107,19
12	390343,56	1376096,07
13	390343,12	1376095,73
14	390340,42	1376093,59
1	390330,28	1376085,21

:1226		
63:01:0634009:1226		
Площадь: 562 м ²		
Обозначение характерных точек границ	Координаты, м	
	X	Y
1	390382,36	1376505,08
2	390377,20	1376505,02
3	390377,20	1376504,22
4	390367,83	1376503,96
5	390339,93	1376503,18
6	390334,70	1376507,65
7	390334,63	1376516,56
8	390344,64	1376517,01
9	390371,38	1376519,31
10	390373,32	1376512,07
11	390373,29	1376510,78
12	390373,37	1376507,83
13	390373,87	1376507,86
14	390381,87	1376508,04
15	390382,25	1376505,81

:1226		
63:01:0634009:1226		
Площадь: 562 м ²		
Обозначение характерных точек границ	Координаты, м	
	X	Y
1	390382,36	1376505,08

:1227		
63:01:0634009:1227		
Площадь: 419 м ²		
Обозначение характерных точек границ	Координаты, м	
	X	Y
1	390357,48	1376526,98
2	390348,38	1376526,75
3	390335,88	1376526,44
4	390332,74	1376543,89
5	390346,07	1376545,79
6	390353,98	1376546,77
7	390355,30	1376546,79
8	390355,34	1376546,43
1	390357,48	1376526,98

:1228		
63:01:0634009:1228		
Площадь: 70 м ²		
Обозначение характерных точек границ	Координаты, м	
	X	Y
1	390292,01	1376093,22
2	390290,42	1376091,63
3	390289,74	1376092,44
4	390277,47	1376109,22
5	390281,16	1376113,73
6	390283,81	1376107,27
7	390281,52	1376106,01
8	390289,51	1376098,60
1	390292,01	1376093,22

:1229		
63:01:0634009:1229		
Площадь: 369 м ²		
Обозначение характерных точек границ	Координаты, м	
	X	Y
1	390292,00	1376814,14
2	390287,69	1376817,53
3	390264,10	1376836,27
4	390269,65	1376846,03
5	390292,13	1376826,89
6	390295,90	1376819,96
7	390296,16	1376819,48
1	390292,00	1376814,14

:1230		
63:01:0634009:1230		
Площадь: 217 м ²		
Обозначение характерных точек границ	Координаты, м	
	X	Y
1	390352,47	1376168,34
2	390346,70	1376167,42
3	390339,61	1376164,41
4	390334,20	1376166,61
5	390331,81	1376175,21
6	390341,32	1376178,39
7	390350,64	1376178,39
8	390352,17	1376176,84
9	390351,73	1376175,92
1	390352,47	1376168,34

:1231		
63:01:0634009:1231		
Площадь: 166 м ²		
Обозначение характерных точек границ	Координаты, м	
	X	Y
1	390366,30	1376325,25
2	390365,28	1376323,11
3	390353,46	1376323,84
4	390350,49	1376323,83

:1231		
63:01:0634009:1231		
Площадь: 166 м ²		
Обозначение характерных точек границ	Координаты, м	
	X	У
5	390350,96	1376333,79
6	390355,13	1376333,59
7	390369,69	1376332,82
8	390367,92	1376328,88
1	390366,30	1376325,25

:1232		
63:01:0634009:1232		
Площадь: 1183 м ²		
Обозначение характерных точек границ	Координаты, м	
	X	У
1	390398,19	1376056,89
2	390394,68	1376059,40
3	390382,20	1376060,84
4	390380,01	1376063,10
5	390377,86	1376063,29
6	390377,74	1376065,33
7	390369,34	1376064,54
8	390367,00	1376069,88
9	390367,08	1376075,29
10	390365,98	1376078,76
11	390360,89	1376080,41
12	390356,51	1376077,82
13	390350,25	1376087,18
14	390352,22	1376087,81
15	390361,20	1376089,03
16	390363,55	1376089,46
17	390368,53	1376090,36
18	390371,37	1376091,08
19	390371,06	1376095,53
20	390371,69	1376096,25
21	390389,31	1376100,32
22	390392,00	1376096,25
23	390394,20	1376085,65
24	390394,76	1376081,95
25	390397,84	1376082,45
26	390400,66	1376062,82
1	390398,19	1376056,89

:1233		
63:01:0634009:1233		
Площадь: 780 м ²		
Обозначение характерных точек границ	Координаты, м	
	X	У
1	390318,22	1376090,77
2	390307,22	1376081,36
3	390303,10	1376076,78
4	390290,42	1376091,63
5	390292,01	1376093,22
6	390305,92	1376106,97
7	390324,11	1376122,01
8	390328,25	1376117,36
9	390335,47	1376106,71
10	390326,77	1376099,58
1	390318,22	1376090,77
11	390312,70	1376094,84
12	390310,04	1376097,59
13	390311,36	1376098,87
14	390307,20	1376103,19
15	390298,71	1376094,97
16	390303,64	1376089,89
17	390307,35	1376093,49
18	390309,26	1376091,51
11	390312,70	1376094,84

:1234		
63:01:0634009:1234		
Площадь: 377 м ²		
Обозначение характерных точек границ	Координаты, м	
	X	У
1	390362,71	1376456,11

:1234		
63:01:0634009:1234		
Площадь: 377 м ²		
Обозначение характерных точек границ	Координаты, м	
	X	Y
2	390348,87	1376453,55
3	390346,73	1376453,74
4	390346,09	1376474,21
5	390347,39	1376474,23
6	390347,07	1376480,04
7	390349,39	1376480,26
8	390349,47	1376479,40
9	390356,62	1376479,98
10	390360,11	1376480,36
1	390362,71	1376456,11

:1245		
63:01:0634009:1245		
Площадь: 428 м ²		
Обозначение характерных точек границ	Координаты, м	
	X	Y
1	390387,41	1376446,08
2	390385,00	1376446,33
3	390366,92	1376447,25
4	390359,54	1376447,01
5	390348,38	1376445,79
6	390345,15	1376445,80
7	390345,15	1376453,54
8	390346,73	1376453,74
9	390348,87	1376453,55
10	390362,71	1376456,11
11	390387,05	1376460,63
12	390387,10	1376459,70
13	390387,36	1376450,98
1	390387,41	1376446,08

:1246		
63:01:0634009:1246		
Площадь: 777 м ²		
Обозначение характерных точек границ	Координаты, м	
	X	Y
1	390294,80	1376120,67
2	390292,01	1376120,07
3	390292,53	1376118,43
4	390281,16	1376113,73
5	390277,47	1376109,22
6	390264,70	1376122,75
7	390265,65	1376123,91
8	390272,15	1376130,06
9	390273,04	1376130,46
10	390282,23	1376139,85
11	390282,95	1376139,15
12	390290,66	1376147,85
13	390292,42	1376149,81
14	390306,14	1376133,04
15	390295,96	1376123,27
1	390294,80	1376120,67

:1247		
63:01:0634009:1247		
Площадь: 141 м ²		
Обозначение характерных точек границ	Координаты, м	
	X	Y
1	390310,73	1376137,44
2	390306,14	1376133,04
3	390292,42	1376149,81
4	390298,56	1376153,55
5	390300,41	1376151,06
1	390310,73	1376137,44

:1248		
63:01:0634009:1248		
Площадь: 237 м ²		
Обозначение характерных точек границ	Координаты, м	
	X	Y
1	390381,40	1376378,71

:1248		
63:01:0634009:1248		
Площадь: 237 м ²		
Обозначение характерных точек границ	Координаты, м	
	X	Y
2	390379,10	1376378,98
3	390378,88	1376378,32
4	390373,30	1376378,78
5	390365,49	1376379,43
6	390364,94	1376372,85
7	390361,06	1376373,12
8	390361,17	1376374,68
9	390355,57	1376375,09
10	390353,52	1376375,26
11	390354,01	1376386,29
12	390355,89	1376386,31
13	390366,10	1376385,77
14	390370,92	1376385,53
15	390370,92	1376385,40
16	390378,72	1376384,16
17	390382,36	1376383,93
1	390381,40	1376378,71

:1250		
63:01:0634009:1250		
Площадь: 81 м ²		
Обозначение характерных точек границ	Координаты, м	
	X	Y
1	390355,62	1376623,80
2	390354,53	1376624,46
3	390352,74	1376625,62
4	390349,31	1376627,17
5	390348,45	1376626,83
6	390347,35	1376626,59
7	390340,45	1376625,13
8	390338,15	1376630,10
9	390339,73	1376630,05
10	390342,25	1376629,47
11	390349,04	1376628,89
12	390350,64	1376630,08
13	390352,48	1376631,79
14	390355,41	1376634,97
15	390357,09	1376627,20
1	390355,62	1376623,80

:1251		
63:01:0634009:1251		
Площадь: 5 м ²		
Обозначение характерных точек границ	Координаты, м	
	X	Y
1	390357,95	1376623,22
2	390357,01	1376623,25
3	390355,57	1376623,70
4	390355,62	1376623,80
5	390357,09	1376627,20
1	390357,95	1376623,22

:1252		
63:01:0634009:1252		
Площадь: 312 м ²		
Обозначение характерных точек границ	Координаты, м	
	X	Y
1	390330,13	1376728,58
2	390315,57	1376740,71
3	390314,84	1376739,92
4	390313,33	1376738,45
5	390311,71	1376739,17
6	390293,86	1376753,73
7	390294,99	1376755,03
8	390298,88	1376751,43
9	390304,77	1376746,56
10	390309,54	1376752,22
11	390312,07	1376749,97
12	390314,56	1376752,89
13	390314,64	1376753,23
14	390324,87	1376744,88

:1252		
63:01:0634009:1252		
Площадь: 312 м ²		
Обозначение характерных точек границ	Координаты, м	
	X	Y
15	390330,70	1376739,25
16	390330,88	1376739,08
17	390333,03	1376731,70
1	390330,13	1376728,58

:1253		
63:01:0634009:1253		
Площадь: 693 м ²		
Обозначение характерных точек границ	Координаты, м	
	X	Y
1	390269,65	1376846,03
2	390265,36	1376849,63
3	390252,03	1376860,88
4	390240,79	1376870,12
5	390236,82	1376873,04
6	390237,35	1376873,76
7	390232,33	1376877,40
8	390225,34	1376882,95
9	390231,83	1376891,88
10	390230,65	1376892,85
11	390231,49	1376892,20
12	390233,50	1376895,07
13	390236,09	1376892,88
14	390236,22	1376893,06
15	390242,09	1376888,43
16	390239,35	1376884,95
17	390238,98	1376885,22
18	390237,35	1376883,00
19	390238,94	1376881,83
20	390238,62	1376881,39
21	390243,81	1376877,57
22	390246,30	1376875,80
23	390243,68	1376872,79
24	390249,33	1376867,54
25	390256,08	1376874,75
26	390260,19	1376870,90
27	390261,87	1376872,70
28	390265,96	1376867,58
29	390273,55	1376857,51
30	390275,96	1376853,81
1	390269,65	1376846,03
31	390230,56	1376892,92
32	390226,27	1376897,11
33	390229,91	1376902,85
34	390232,25	1376905,20
35	390236,44	1376901,04
36	390233,72	1376898,13
31	390230,56	1376892,92

:203		
63:01:0634009:203		
Площадь: 500 м ²		
Обозначение характерных точек границ	Координаты, м	
	X	Y
1	390189,36	1376939,93
2	390158,16	1376964,90
3	390157,74	1376942,41
4	390174,86	1376933,82
5	390175,58	1376934,51
6	390180,05	1376931,58
1	390189,36	1376939,93

:216		
63:01:0634009:216		
Площадь: 95 м ²		
Обозначение характерных точек границ	Координаты, м	
	X	Y
1	390309,26	1376091,51
2	390312,70	1376094,84
3	390310,04	1376097,59
4	390311,36	1376098,87

:216		
63:01:0634009:216		
Площадь: 95 м ²		
Обозначение характерных точек границ	Координаты, м	
	X	Y
5	390307,20	1376103,19
6	390298,71	1376094,97
7	390303,64	1376089,89
8	390307,35	1376093,49
1	390309,26	1376091,51

:225		
63:01:0634009:225		
Площадь: 200 м ²		
Обозначение характерных точек границ	Координаты, м	
	X	Y
1	390293,89	1376788,12
2	390285,52	1376794,89
3	390282,02	1376797,85
4	390284,28	1376800,55
5	390283,89	1376800,85
6	390289,59	1376807,85
7	390293,29	1376805,03
8	390302,03	1376798,03
1	390293,89	1376788,12

:228		
63:01:0634009:228		
Площадь: 270 м ²		
Обозначение характерных точек границ	Координаты, м	
	X	Y
1	390378,59	1376049,98
2	390377,74	1376065,33
3	390369,34	1376064,54
4	390367,00	1376069,88
5	390367,08	1376075,29
6	390363,18	1376074,51
7	390365,11	1376070,21
8	390369,57	1376057,52
9	390364,82	1376055,97
10	390363,83	1376058,43
11	390359,34	1376057,05
12	390358,79	1376055,90
13	390352,81	1376048,51
14	390362,58	1376046,40
15	390362,97	1376051,13
1	390378,59	1376049,98

:237		
63:01:0634009:237		
Площадь: 200 м ²		
Обозначение характерных точек границ	Координаты, м	
	X	Y
1	390245,85	1376153,57
2	390257,39	1376168,17
3	390248,25	1376175,28
4	390246,54	1376173,14
5	390241,84	1376167,27
6	390240,68	1376165,70
7	390242,41	1376164,20
8	390238,64	1376159,62
9	390241,15	1376157,52
1	390245,85	1376153,57

:238		
63:01:0634009:238		
Площадь: 200 м ²		
Обозначение характерных точек границ	Координаты, м	
	X	Y
1	390209,52	1376895,08
2	390218,94	1376906,83
3	390216,99	1376908,38
4	390213,42	1376911,20
5	390209,84	1376914,04
6	390209,05	1376914,67
7	390202,95	1376906,94

:238		
63:01:0634009:238		
Площадь: 200 м ²		
Обозначение характерных точек границ	Координаты, м	
	X	У
8	390199,14	1376909,84
9	390196,61	1376906,52
10	390197,64	1376905,88
11	390203,60	1376901,15
1	390209,52	1376895,08

:241		
63:01:0634009:241		
Площадь: 376 м ²		
Обозначение характерных точек границ	Координаты, м	
	X	У
1	390221,52	1376909,81
2	390219,06	1376906,73
3	390218,94	1376906,83
4	390216,99	1376908,38
5	390213,42	1376911,20
6	390209,84	1376914,04
7	390209,05	1376914,67
8	390202,95	1376906,94
9	390199,14	1376909,84
10	390197,29	1376907,41
11	390191,60	1376911,94
12	390190,88	1376914,06
13	390192,58	1376922,27
14	390190,62	1376924,56
15	390193,91	1376928,32
16	390195,84	1376931,59
17	390199,72	1376928,86
18	390199,37	1376928,50
19	390204,53	1376923,32
20	390212,90	1376918,81
21	390220,70	1376912,93
22	390221,74	1376911,94
23	390222,28	1376910,98
1	390221,52	1376909,81

:297		
63:01:0634009:297		
Площадь: 471 м ²		
Обозначение характерных точек границ	Координаты, м	
	X	У
1	390385,18	1376401,80
2	390386,30	1376417,51
3	390386,57	1376419,58
4	390384,59	1376419,85
5	390384,52	1376419,35
6	390352,93	1376421,89
7	390351,62	1376403,57
8	390370,42	1376402,89
9	390370,55	1376402,53
1	390385,18	1376401,80
10	390377,01	1376402,70
11	390377,24	1376405,94
12	390381,22	1376405,66
13	390382,06	1376417,47
14	390373,88	1376418,04
15	390373,45	1376411,93
16	390371,50	1376412,06
17	390371,34	1376409,82
18	390373,29	1376409,68
19	390373,15	1376407,68
20	390370,26	1376407,88
21	390369,93	1376403,20
10	390377,01	1376402,70

:299		
63:01:0634009:299		
Площадь: 942 м ²		
Обозначение характерных точек границ	Координаты, м	
	X	У
1	390116,99	1377014,00

:299		
63:01:0634009:299		
Площадь: 942 м ²		
Обозначение характерных точек границ	Координаты, м	
	X	Y
2	390116,03	1377014,86
3	390114,83	1377015,96
4	390113,35	1377017,29
5	390112,95	1377017,62
6	390106,98	1377022,51
7	390105,47	1377023,74
8	390105,03	1377023,20
9	390101,58	1377026,20
10	390099,56	1377028,00
11	390093,76	1377033,17
12	390086,97	1377035,58
13	390079,80	1377016,86
14	390094,89	1376986,37
15	390108,38	1377003,03
1	390116,99	1377014,00

:343		
63:01:0643001:343		
Площадь: 238 м ²		
Обозначение характерных точек границ	Координаты, м	
	X	Y
1	390108,28	1377187,16
2	390108,18	1377187,43
3	390105,80	1377189,15
4	390104,95	1377189,91
5	390104,24	1377190,55
6	390102,39	1377194,14
7	390101,59	1377196,89
8	390095,50	1377187,72
9	390094,32	1377185,95
10	390090,84	1377180,71
11	390090,87	1377180,41
12	390082,71	1377177,44
13	390084,95	1377180,04
14	390086,90	1377182,94
15	390093,36	1377192,54
16	390095,37	1377195,53
17	390096,42	1377198,73
18	390096,11	1377202,86
19	390095,30	1377205,75
20	390102,01	1377208,28
21	390103,12	1377205,46
22	390107,50	1377194,42
23	390109,12	1377192,04
24	390109,67	1377191,66
25	390111,77	1377190,20
26	390115,18	1377189,73
1	390108,28	1377187,16

:556		
63:01:0643001:556		
Площадь: 206 м ²		
Обозначение характерных точек границ	Координаты, м	
	X	Y
1	389892,10	1377185,20
2	389876,11	1377198,05
3	389868,30	1377204,33
4	389840,22	1377226,91
5	389841,69	1377228,92
6	389844,76	1377226,60
7	389894,13	1377188,24
1	389892,10	1377185,20

:557		
63:01:0643001:557		
Площадь: 588 м ²		
Обозначение характерных точек границ	Координаты, м	
	X	Y
1	389952,36	1377201,03
2	389946,27	1377201,38
3	389918,76	1377183,80

:557		
63:01:0643001:557		
Площадь: 588 м ²		
Обозначение характерных точек границ	Координаты, м	
	X	Y
4	389904,87	1377174,91
5	389901,83	1377177,35
6	389898,74	1377179,85
7	389892,10	1377185,20
8	389894,13	1377188,24
9	389899,25	1377184,26
10	389902,01	1377182,12
11	389907,05	1377187,28
12	389911,21	1377191,10
13	389917,42	1377195,95
14	389923,49	1377199,87
15	389930,39	1377203,49
16	389939,58	1377207,15
17	389948,45	1377209,55
18	389951,32	1377209,97
1	389952,36	1377201,03

:558		
63:01:0643001:558		
Площадь: 282 м ²		
Обозначение характерных точек границ	Координаты, м	
	X	Y
1	390023,03	1377181,63
2	390019,68	1377180,32
3	390015,83	1377182,90
4	390015,69	1377182,99
5	390008,90	1377187,53
6	389992,24	1377198,70
7	389980,93	1377199,35
8	389979,97	1377201,12
9	389979,03	1377207,63
10	389979,35	1377209,64
11	389979,76	1377209,56
12	389989,12	1377206,50
13	389999,42	1377201,32
14	390009,72	1377193,70
15	390018,37	1377184,58
1	390023,03	1377181,63

:3950		
63:01:0624002:3950		
Площадь: 412 м ²		
Обозначение характерных точек границ	Координаты, м	
	X	Y
1	390350,25	1375564,49
2	390357,18	1375564,86
3	390358,84	1375530,46
4	390358,91	1375529,47
5	390359,00	1375528,21
6	390360,77	1375503,04
7	390354,12	1375502,64
8	390353,73	1375508,22
9	390352,54	1375527,52
1	390350,25	1375564,49

:1290		
63:01:0634008:1290		
Площадь: 186 м ²		
Обозначение характерных точек границ	Координаты, м	
	X	Y
1	390317,61	1377190,65
2	390307,78	1377186,96
3	390301,67	1377203,68
4	390311,37	1377207,34
5	390311,54	1377206,90
6	390314,61	1377198,68
1	390317,61	1377190,65

:1291		
63:01:0634008:1291		
Площадь: 106 м ²		

Обозначение характерных точек границ	Координаты, м	
	X	Y
1	390446,90	1377223,94
2	390439,93	1377221,58
3	390438,65	1377225,35
4	390435,82	1377233,55
5	390443,31	1377236,70
6	390447,83	1377224,28
7	390447,54	1377224,17
1	390446,90	1377223,94

:1292		
63:01:0634008:1292		
Площадь: 70 м ²		
Обозначение характерных точек границ	Координаты, м	
	X	Y
1	390175,05	1377122,79
2	390164,40	1377119,86
3	390164,38	1377119,90
4	390161,97	1377125,29
5	390172,11	1377129,15
1	390175,05	1377122,79

:1293		
63:01:0634008:1293		
Площадь: 597 м ²		
Обозначение характерных точек границ	Координаты, м	
	X	Y
1	390382,87	1377199,98
2	390377,38	1377215,93
3	390373,05	1377228,23
4	390372,31	1377230,32
5	390354,50	1377223,61
6	390355,83	1377219,89
7	390360,75	1377206,76
8	390362,31	1377203,62
9	390363,14	1377201,25
10	390362,85	1377201,14
11	390365,68	1377193,59
12	390366,02	1377194,64
13	390378,06	1377197,86
1	390382,87	1377199,98

:1294		
63:01:0634008:1294		
Площадь: 333 м ²		
Обозначение характерных точек границ	Координаты, м	
	X	Y
1	390396,28	1377206,07
2	390396,82	1377206,35
3	390391,35	1377203,46
4	390386,67	1377201,64
5	390382,49	1377212,53
6	390381,06	1377217,20
7	390376,49	1377229,48
8	390375,72	1377231,61
9	390377,41	1377232,25
10	390383,97	1377234,73
11	390386,55	1377235,70
12	390389,70	1377226,38
13	390387,63	1377225,65
14	390389,12	1377221,52
15	390389,88	1377221,80
1	390396,28	1377206,07

:1295		
63:01:0634008:1295		
Площадь: 144 м ²		
Обозначение характерных точек границ	Координаты, м	
	X	Y
1	390535,38	1377292,92
2	390528,25	1377290,12
3	390519,91	1377286,97
4	390519,32	1377288,53
5	390517,01	1377294,70
6	390528,16	1377299,48

:1295		
63:01:0634008:1295		
Площадь: 144 м ²		
Обозначение характерных точек границ	Координаты, м	
	X	Y
7	390532,03	1377301,10
8	390534,99	1377294,99
9	390535,90	1377293,12
1	390535,38	1377292,92

:1296		
63:01:0634008:1296		
Площадь: 125 м ²		
Обозначение характерных точек границ	Координаты, м	
	X	Y
1	390321,69	1377179,73
2	390316,28	1377177,52
3	390311,97	1377175,48
4	390307,78	1377186,96
5	390317,61	1377190,65
1	390321,69	1377179,73

:234		
63:01:0634008:234		
Площадь: 200 м ²		
Обозначение характерных точек границ	Координаты, м	
	X	Y
1	390484,51	1377246,64
2	390478,80	1377244,58
3	390477,40	1377244,07
4	390475,18	1377251,15
5	390472,00	1377261,29
6	390464,17	1377258,52
7	390462,47	1377264,32
8	390463,20	1377264,60
9	390464,18	1377261,64
10	390469,90	1377263,84
11	390469,26	1377265,97
12	390471,65	1377266,94
13	390472,58	1377264,54
14	390475,95	1377267,57
15	390477,60	1377269,05
16	390477,27	1377269,91
17	390478,53	1377270,39
18	390480,55	1377264,56
19	390478,21	1377263,74
1	390484,51	1377246,64

:312		
63:01:0634008:312		
Площадь: 187 м ²		
Обозначение характерных точек границ	Координаты, м	
	X	Y
1	390473,18	1377279,55
2	390459,92	1377274,54
3	390464,18	1377261,64
4	390469,90	1377263,84
5	390469,25	1377265,97
6	390471,65	1377266,94
7	390472,58	1377264,54
8	390477,60	1377269,05
1	390473,18	1377279,55

:327		
63:01:0634008:327		
Площадь: 175 м ²		
Обозначение характерных точек границ	Координаты, м	
	X	Y
1	390494,26	1377258,63
2	390500,41	1377243,32
3	390489,98	1377239,72
4	390484,42	1377254,58
1	390494,26	1377258,63

:347		
63:01:0634008:347		
Площадь: 222 м ²		

Обозначение характерных точек границ	Координаты, м	
	X	Y
1	390237,14	1377147,57
2	390236,94	1377148,00
3	390236,72	1377148,59
4	390235,00	1377153,22
5	390230,23	1377165,98
6	390228,56	1377171,48
7	390228,23	1377172,07
8	390227,01	1377175,37
9	390226,51	1377176,86
10	390225,13	1377180,57
11	390216,77	1377177,57
12	390218,04	1377174,23
13	390217,28	1377173,94
14	390218,02	1377171,96
15	390218,22	1377171,46
16	390218,60	1377170,43
17	390222,26	1377171,79
18	390229,11	1377153,34
19	390231,82	1377145,59
20	390234,77	1377146,71
1	390237,14	1377147,57

:42		
63:01:0634008:42		
Площадь: 9 м ²		
Обозначение характерных точек границ	Координаты, м	
	X	Y
1	390230,65	1377193,62
2	390230,30	1377194,35
3	390221,28	1377190,98
4	390221,63	1377190,23
5	390221,74	1377189,97
1	390230,65	1377193,62

:45		
63:01:0634008:45		
Площадь: 209 м ²		
Обозначение характерных точек границ	Координаты, м	
	X	Y
1	390395,56	1377239,10
2	390387,44	1377236,04
3	390388,65	1377232,26
4	390390,32	1377232,76
5	390391,68	1377228,99
6	390393,40	1377229,52
7	390394,98	1377224,60
8	390393,19	1377223,72
9	390400,33	1377207,85
10	390405,90	1377210,12
1	390395,56	1377239,10

:51		
63:01:0634008:51		
Площадь: 200 м ²		
Обозначение характерных точек границ	Координаты, м	
	X	Y
1	390420,29	1377250,35
2	390420,90	1377248,66
3	390422,17	1377245,07
4	390423,14	1377245,44
5	390430,67	1377248,24
6	390433,73	1377239,59
7	390435,82	1377233,55
8	390443,31	1377236,70
9	390436,90	1377254,26
10	390428,78	1377251,24
11	390428,12	1377253,33
1	390420,29	1377250,35

:75		
63:01:0634008:75		
Площадь: 12 м ²		
Обозначение характерных точек границ	Координаты, м	
	X	Y

:75		
63:01:0634008:75		
Площадь: 12 м ²		
Обозначение характерных точек границ	Координаты, м	
	X	Y
1	390342,69	1377185,17
2	390342,11	1377184,99
3	390337,26	1377198,17
4	390338,30	1377198,62
1	390342,69	1377185,17

:78		
63:01:0634008:78		
Площадь: 185 м ²		
Обозначение характерных точек границ	Координаты, м	
	X	Y
1	390252,59	1377153,23
2	390253,18	1377153,45
3	390257,76	1377155,80
4	390255,47	1377160,40
5	390254,29	1377164,15
6	390251,80	1377171,52
7	390248,70	1377179,46
8	390246,60	1377185,04
9	390240,00	1377182,78
10	390241,97	1377176,86
11	390242,72	1377177,10
12	390243,10	1377176,01
13	390244,40	1377176,46
14	390244,85	1377175,16
15	390246,53	1377175,74
16	390247,48	1377172,97
17	390244,78	1377172,05
18	390246,17	1377167,92
19	390246,78	1377167,90
1	390252,59	1377153,23

:8		
63:01:0634008:8		
Площадь: 404 м ²		
Обозначение характерных точек границ	Координаты, м	
	X	Y
1	390363,14	1377201,25
2	390360,09	1377200,03
3	390355,50	1377198,02
4	390353,87	1377197,31
5	390351,90	1377202,14
6	390346,58	1377215,25
7	390344,62	1377214,54
8	390344,18	1377215,60
9	390343,10	1377218,19
10	390334,31	1377214,73
11	390332,39	1377213,97
12	390329,06	1377223,98
13	390342,20	1377229,09
14	390345,57	1377220,55
15	390354,13	1377223,93
16	390355,64	1377219,82
17	390358,04	1377213,30
18	390360,32	1377207,62
19	390362,31	1377203,62
1	390363,14	1377201,25

:880:3У1		
63:01:0634008:880:3У1		
Площадь: 401 м ²		
Обозначение характерных точек границ	Координаты, м	
	X	Y
1	390416,92	1377247,17
2	390420,90	1377248,66
3	390422,17	1377245,07
4	390423,14	1377245,44
5	390430,67	1377248,24
6	390433,73	1377239,59
7	390438,65	1377225,35
8	390439,93	1377221,58

:880:ЗУ1		
63:01:0634008:880:ЗУ1		
Площадь: 401 м ²		
Обозначение характерных точек границ	Координаты, м	
	X	У
9	390427,24	1377217,28
10	390425,53	1377222,02
11	390426,03	1377222,21
12	390424,44	1377225,71
13	390424,08	1377225,66
14	390422,80	1377228,92
15	390417,93	1377242,37
1	390416,92	1377247,17

:942		
63:01:0634008:942		
Площадь: 323 м ²		
Обозначение характерных точек границ	Координаты, м	
	X	У
1	390250,84	1377202,46
2	390241,68	1377198,85
3	390244,16	1377192,23
4	390246,25	1377186,07
5	390249,93	1377187,33
6	390250,81	1377184,65
7	390255,22	1377186,17
8	390257,35	1377187,01
9	390251,98	1377201,96
1	390250,84	1377202,46
10	390254,79	1377178,48
11	390261,83	1377156,58
12	390265,38	1377157,72
13	390268,43	1377158,94
14	390260,97	1377180,60
10	390254,79	1377178,48

:987		
63:01:0634008:987		
Площадь: 518 м ²		
Обозначение характерных точек границ	Координаты, м	
	X	У
1	390550,13	1377262,14
2	390543,55	1377259,67
3	390540,31	1377258,33
4	390536,79	1377257,04
5	390531,65	1377255,16
6	390526,38	1377269,77
7	390524,88	1377273,77
8	390538,98	1377278,78
9	390551,60	1377283,28
10	390554,72	1377263,99
11	390553,68	1377263,53
1	390550,13	1377262,14

:989		
63:01:0634008:989		
Площадь: 234 м ²		
Обозначение характерных точек границ	Координаты, м	
	X	У
1	390538,98	1377278,78
2	390524,88	1377273,77
3	390519,91	1377286,97
4	390528,25	1377290,12
5	390535,38	1377292,92
6	390535,44	1377292,77
7	390539,01	1377283,37
8	390539,10	1377279,89
1	390538,98	1377278,78

:995		
63:01:0634008:995		
Площадь: 788 м ²		
Обозначение характерных точек границ	Координаты, м	
	X	У
1	390436,35	1377266,04
2	390433,08	1377264,62

:995		
63:01:0634008:995		
Площадь: 788 м ²		
Обозначение характерных точек границ	Координаты, м	
	X	Y
3	390395,56	1377239,10
4	390391,54	1377250,35
5	390388,41	1377249,01
6	390388,27	1377249,40
7	390388,21	1377249,59
8	390391,40	1377250,73
9	390415,41	1377259,33
10	390418,24	1377260,33
11	390421,05	1377261,25
12	390430,53	1377264,33
13	390436,20	1377266,18
14	390451,01	1377271,47
15	390455,01	1377272,89
16	390459,88	1377274,56
17	390454,24	1377272,55
1	390436,35	1377266,04
18	390377,41	1377232,25
19	390354,50	1377223,61
20	390354,35	1377224,02
21	390345,57	1377220,55
22	390342,20	1377229,09
23	390329,06	1377223,98
24	390332,00	1377215,13
25	390331,88	1377215,08
26	390327,74	1377227,36
27	390335,69	1377230,91
28	390350,16	1377235,79
29	390371,34	1377243,55
30	390373,22	1377244,22
31	390373,29	1377244,02
32	390377,16	1377232,97
18	390377,41	1377232,25

:2314		
63:01:0000000:2314		
Площадь: 83158 м ²		
Обозначение характерных точек границ	Координаты, м	
	X	Y
1	389536,85	1376727,28
2	389537,76	1376728,21
3	389538,55	1376729,02
4	389542,08	1376732,60
5	389545,42	1376735,99
6	389545,67	1376735,92
7	389547,32	1376735,42
8	389552,52	1376733,86
9	389556,04	1376732,80
10	389582,79	1376760,27
11	389583,64	1376761,14
12	389686,78	1376867,01
13	389685,92	1376867,71
14	389680,01	1376872,49
15	389683,81	1376876,37
16	389701,39	1376894,19
17	389705,64	1376898,49
18	389715,26	1376908,26
19	389719,58	1376912,64
20	389747,27	1376940,73
21	389748,66	1376942,13
22	389750,98	1376944,49
23	389752,88	1376946,42
24	389808,88	1377003,21
25	389813,53	1377007,92
26	389814,73	1377009,14
27	389816,15	1377010,59
28	389823,94	1377018,49
29	389825,34	1377019,91
30	389860,54	1377055,61
31	389865,64	1377060,78
32	389872,82	1377068,01
33	389888,46	1377083,88

:2314		
63:01:0000000:2314		
Площадь: 83158 м ²		
Обозначение характерных точек границ	Координаты, м	
	X	Y
34	389888,63	1377086,31
35	389889,30	1377095,69
36	389889,93	1377104,44
37	389890,96	1377118,60
38	389885,10	1377127,32
39	389880,22	1377134,59
40	389879,59	1377135,56
41	389879,49	1377135,97
42	389880,58	1377137,62
43	389883,87	1377142,68
44	389886,71	1377147,04
45	389886,82	1377147,21
46	389887,85	1377148,77
47	389891,65	1377154,62
48	389893,36	1377157,24
49	389894,03	1377158,26
50	389897,15	1377163,05
51	389898,35	1377164,88
52	389901,04	1377169,01
53	389903,12	1377172,19
54	389903,23	1377172,37
55	389903,77	1377173,20
56	389904,87	1377174,87
57	389919,73	1377184,37
58	389920,14	1377184,64
59	389920,75	1377185,04
60	389927,17	1377189,13
61	389946,28	1377201,35
62	389992,23	1377198,67
63	390008,65	1377187,68
64	390013,43	1377184,48
65	390015,76	1377182,91
66	390019,00	1377180,74
67	390019,68	1377180,29
68	390022,62	1377178,35
69	390025,79	1377179,54
70	390070,81	1377196,51
71	390072,69	1377197,22
72	390095,27	1377205,74
73	390096,08	1377202,85
74	390096,39	1377198,73
75	390095,34	1377195,54
76	390093,06	1377192,15
77	390092,57	1377191,41
78	390090,61	1377188,51
79	390088,84	1377185,87
80	390087,66	1377184,13
81	390087,29	1377183,58
82	390084,93	1377180,06
83	390082,61	1377177,37
84	390090,90	1377180,39
85	390090,87	1377180,70
86	390094,82	1377186,63
87	390095,07	1377187,01
88	390095,23	1377187,27
89	390096,21	1377188,74
90	390097,95	1377191,36
91	390099,87	1377194,26
92	390101,58	1377196,82
93	390102,08	1377195,12
94	390102,36	1377194,13
95	390102,81	1377193,26
96	390103,65	1377191,64
97	390104,22	1377190,53
98	390104,62	1377190,17
99	390105,05	1377189,78
100	390105,78	1377189,13
101	390108,16	1377187,41
102	390108,26	1377187,12
103	390115,30	1377189,74
104	390111,78	1377190,23

:2314		
63:01:0000000:2314		
Площадь: 83158 м ²		
Обозначение характерных точек границ	Координаты, м	
	X	Y
105	390109,42	1377191,87
106	390109,14	1377192,06
107	390108,91	1377192,40
108	390108,21	1377193,42
109	390107,52	1377194,42
110	390107,30	1377195,00
111	390106,56	1377196,86
112	390103,10	1377205,59
113	390102,42	1377207,34
114	390102,04	1377208,29
115	390106,30	1377209,90
116	390151,07	1377226,77
117	390156,32	1377228,74
118	390168,94	1377233,51
119	390169,01	1377233,31
120	390169,69	1377231,42
121	390169,96	1377230,68
122	390171,95	1377225,21
123	390173,06	1377222,14
124	390174,19	1377219,04
125	390174,36	1377218,55
126	390174,51	1377218,17
127	390174,64	1377217,78
128	390175,05	1377217,93
129	390251,65	1377246,73
130	390256,71	1377248,64
131	390257,09	1377249,23
132	390257,48	1377249,83
133	390257,64	1377250,06
134	390259,06	1377252,24
135	390259,88	1377254,34
136	390262,06	1377259,88
137	390262,31	1377260,60
138	390264,28	1377266,46
139	390264,98	1377268,55
140	390265,12	1377269,76
141	390297,81	1377282,08
142	390301,33	1377283,41
143	390355,75	1377303,92
144	390357,78	1377304,69
145	390360,41	1377305,68
146	390362,37	1377306,42
147	390367,52	1377308,36
148	390369,59	1377309,15
149	390379,50	1377312,88
150	390477,94	1377349,99
151	390481,10	1377351,18
152	390488,10	1377353,82
153	390490,99	1377354,91
154	390493,61	1377355,90
155	390495,50	1377356,61
156	390561,92	1377381,64
157	390579,52	1377388,28
158	390582,99	1377389,63
159	390588,62	1377391,81
160	390596,08	1377394,69
161	390597,93	1377395,41
162	390611,74	1377400,75
163	390630,73	1377407,89
164	390657,16	1377337,18
165	390656,47	1377336,91
166	390647,98	1377333,61
167	390646,00	1377334,14
168	390644,85	1377336,61
169	390644,20	1377338,03
170	390643,76	1377337,95
171	390642,37	1377337,73
172	390635,13	1377336,61
173	390628,33	1377335,54
174	390624,03	1377334,88
175	390623,03	1377334,49

:2314		
63:01:0000000:2314		
Площадь: 83158 м ²		
Обозначение характерных точек границ	Координаты, м	
	X	Y
176	390600,68	1377326,60
177	390600,61	1377326,43
178	390584,84	1377320,66
179	390583,91	1377320,31
180	390579,44	1377318,53
181	390578,98	1377318,37
182	390556,32	1377310,65
183	390556,00	1377311,53
184	390550,43	1377309,71
185	390552,97	1377298,47
186	390549,08	1377297,01
187	390547,07	1377306,30
188	390546,55	1377307,74
189	390532,91	1377302,28
190	390532,04	1377301,14
191	390528,16	1377299,48
192	390512,18	1377294,07
193	390474,83	1377280,16
194	390478,53	1377270,39
195	390477,27	1377269,91
196	390473,20	1377279,59
197	390460,85	1377274,93
198	390459,88	1377274,56
199	390455,01	1377272,89
200	390451,01	1377271,47
201	390436,20	1377266,18
202	390430,53	1377264,33
203	390421,05	1377261,25
204	390418,24	1377260,33
205	390415,41	1377259,33
206	390371,34	1377243,55
207	390350,16	1377235,79
208	390335,69	1377230,91
209	390327,74	1377227,36
210	390331,88	1377215,08
211	390330,92	1377214,72
212	390330,32	1377214,49
213	390329,19	1377214,06
214	390323,96	1377212,09
215	390319,55	1377224,19
216	390317,50	1377223,46
217	390306,74	1377219,68
218	390292,27	1377215,83
219	390274,97	1377210,25
220	390250,84	1377202,46
221	390230,32	1377194,39
222	390221,24	1377191,00
223	390218,58	1377189,83
224	390210,69	1377186,35
225	390199,27	1377182,05
226	390193,49	1377179,82
227	390183,14	1377175,94
228	390167,98	1377170,77
229	390165,76	1377169,92
230	390165,81	1377169,74
231	390165,29	1377169,55
232	390156,84	1377166,52
233	390156,98	1377166,15
234	390153,69	1377164,95
235	390153,55	1377165,32
236	390146,71	1377162,78
237	390146,58	1377163,16
238	390127,37	1377154,74
239	390126,74	1377153,12
240	390127,25	1377150,70
241	390128,31	1377148,32
242	390128,63	1377147,61
243	390128,88	1377147,07
244	390131,21	1377143,45
245	390133,82	1377140,50
246	390133,98	1377140,43

:2314		
63:01:0000000:2314		
Площадь: 83158 м ²		
Обозначение характерных точек границ	Координаты, м	
	X	Y
247	390132,99	1377140,05
248	390123,91	1377136,64
249	390121,70	1377135,80
250	390121,18	1377136,39
251	390120,70	1377135,92
252	390118,26	1377141,99
253	390116,27	1377143,47
254	390110,16	1377148,05
255	390096,51	1377138,85
256	390092,69	1377136,27
257	390095,67	1377131,67
258	390098,64	1377127,10
259	390097,29	1377126,59
260	390093,75	1377130,57
261	390090,15	1377134,61
262	390089,13	1377123,52
263	390077,92	1377119,29
264	390071,83	1377116,99
265	390071,59	1377117,81
266	390069,06	1377117,07
267	390068,75	1377118,11
268	390067,15	1377117,64
269	390067,44	1377116,60
270	390064,87	1377115,86
271	390065,02	1377115,34
272	390063,71	1377115,03
273	390063,94	1377114,01
274	390041,49	1377097,93
275	390022,54	1377077,26
276	390011,00	1377067,84
277	390010,67	1377067,57
278	390007,78	1377065,22
279	390006,74	1377064,68
280	390003,93	1377063,25
281	389999,89	1377061,19
282	389998,13	1377060,29
283	389995,39	1377058,90
284	389989,68	1377056,00
285	389977,68	1377049,88
286	389974,35	1377048,18
287	389972,10	1377047,05
288	389969,42	1377045,68
289	389967,15	1377044,52
290	389960,01	1377044,80
291	389955,19	1377044,99
292	389948,38	1377045,25
293	389947,01	1377045,31
294	389943,08	1377045,73
295	389941,08	1377045,94
296	389936,53	1377046,44
297	389928,33	1377047,33
298	389922,34	1377041,38
299	389915,46	1377034,31
300	389909,55	1377028,43
301	389900,49	1377019,02
302	389893,27	1377011,82
303	389884,15	1377002,47
304	389874,67	1376993,12
305	389862,96	1376981,51
306	389854,26	1376972,61
307	389853,21	1376971,52
308	389851,41	1376969,67
309	389851,30	1376969,78
310	389836,51	1376954,43
311	389833,00	1376950,95
312	389831,58	1376949,53
313	389803,47	1376921,54
314	389796,32	1376914,41
315	389725,54	1376843,94
316	389721,30	1376839,72
317	389572,75	1376691,81

:2314		
63:01:0000000:2314		
Площадь: 83158 м ²		
Обозначение характерных точек границ	Координаты, м	
	X	Y
1	389536,85	1376727,28
318	389547,85	1376730,86
319	389548,70	1376730,02
320	389549,56	1376729,19
321	389550,35	1376729,98
322	389551,25	1376730,88
323	389550,40	1376731,73
324	389549,53	1376732,58
325	389549,14	1376732,18
326	389548,25	1376731,28
318	389547,85	1376730,86
327	389568,73	1376740,22
328	389569,70	1376739,15
329	389570,34	1376738,45
330	389571,21	1376739,34
331	389570,56	1376740,06
332	389570,16	1376740,49
333	389569,59	1376741,11
327	389568,73	1376740,22
334	389573,74	1376747,77
335	389574,83	1376746,77
336	389575,59	1376746,06
337	389575,74	1376746,09
338	389575,99	1376746,14
339	389578,79	1376748,91
340	389578,80	1376749,18
341	389578,82	1376749,41
342	389578,16	1376750,15
343	389577,05	1376751,38
334	389573,74	1376747,77
344	389588,50	1376760,38
345	389589,05	1376759,87
346	389589,25	1376759,66
347	389589,98	1376758,96
348	389591,06	1376760,08
349	389590,35	1376760,77
350	389590,10	1376761,00
351	389589,58	1376761,51
344	389588,50	1376760,38
352	389612,20	1376739,87
353	389612,27	1376739,39
354	389612,30	1376739,13
355	389612,95	1376738,42
356	389613,37	1376737,95
357	389614,53	1376738,98
358	389614,06	1376739,51
359	389613,46	1376740,18
360	389613,13	1376740,26
361	389612,74	1376740,36
352	389612,20	1376739,87
362	389729,91	1376914,78
363	389730,97	1376913,76
364	389731,64	1376913,12
365	389733,31	1376914,82
366	389732,66	1376915,47
367	389731,60	1376916,51
362	389729,91	1376914,78
368	389882,17	1377071,58
369	389888,18	1377065,40
370	389894,06	1377071,24
371	389888,27	1377077,34
368	389882,17	1377071,58
372	389926,37	1377107,96
373	389927,95	1377106,16
374	389929,75	1377107,73
375	389928,18	1377109,53
372	389926,37	1377107,96
376	389957,53	1377051,12
377	389957,58	1377050,82
378	389957,71	1377050,03
379	389960,51	1377050,43

:2314		
63:01:0000000:2314		
Площадь: 83158 м ²		
Обозначение характерных точек границ	Координаты, м	
	X	Y
380	389962,63	1377050,74
381	389962,55	1377051,17
382	389962,44	1377051,85
383	389959,98	1377051,49
376	389957,53	1377051,12
384	389972,01	1377152,62
385	389976,46	1377145,36
386	389983,61	1377149,60
387	389979,39	1377156,84
384	389972,01	1377152,62
388	390030,35	1377172,31
389	390031,22	1377170,06
390	390033,47	1377170,92
391	390032,61	1377173,18
388	390030,35	1377172,31
392	390153,24	1377221,39
393	390154,25	1377218,17
394	390154,75	1377216,58
395	390158,58	1377217,86
396	390158,00	1377219,67
397	390157,07	1377222,64
392	390153,24	1377221,39
398	390169,78	1377215,48
399	390170,22	1377214,07
400	390170,81	1377213,64
401	390171,60	1377213,89
402	390171,81	1377214,59
403	390171,37	1377216,00
398	390169,78	1377215,48
404	390178,73	1377218,82
405	390179,12	1377217,87
406	390179,81	1377216,21
407	390180,25	1377215,94
408	390183,97	1377217,48
409	390184,08	1377217,98
410	390183,47	1377219,50
411	390183,02	1377220,58
404	390178,73	1377218,82
412	390203,69	1377194,22
413	390203,85	1377193,76
414	390204,22	1377192,62
415	390204,36	1377192,20
416	390205,85	1377192,68
417	390205,70	1377193,13
418	390205,32	1377194,28
419	390205,17	1377194,74
420	390204,58	1377195,16
421	390203,89	1377194,96
412	390203,69	1377194,22
422	390226,92	1377200,82
423	390227,06	1377200,26
424	390227,51	1377198,53
425	390228,74	1377198,85
426	390228,26	1377200,64
427	390228,13	1377201,14
422	390226,92	1377200,82
428	390375,98	1377302,28
429	390376,83	1377300,09
430	390379,01	1377300,94
431	390378,17	1377303,12
428	390375,98	1377302,28
432	390543,65	1377367,03
433	390545,12	1377362,09
434	390549,73	1377363,59
435	390548,22	1377368,52
432	390543,65	1377367,03
436	390566,38	1377330,92
437	390566,42	1377330,80
438	390566,58	1377330,41
439	390566,85	1377329,69
440	390566,95	1377329,43

:2314		
63:01:0000000:2314		
Площадь: 83158 м ²		
Обозначение характерных точек границ	Координаты, м	
	X	У
441	390568,41	1377329,98
442	390568,33	1377330,17
443	390568,03	1377330,96
444	390567,91	1377331,28
445	390567,83	1377331,47
446	390567,22	1377331,90
447	390566,53	1377331,64
436	390566,38	1377330,92

:34741		
63:01:0000000:34741		
Площадь: 2191 м ²		
Обозначение характерных точек границ	Координаты, м	
	X	У
1	389683,81	1376876,37
2	389685,16	1376879,03
3	389686,45	1376880,35
4	389732,75	1376927,62
5	389745,05	1376940,15
6	389753,58	1376948,79
7	389778,13	1376974,51
8	389773,65	1376979,03
9	389798,52	1377006,95
10	389802,17	1377010,98
11	389806,92	1377015,89
12	389814,47	1377008,89
13	389813,53	1377007,92
14	389808,88	1377003,21
15	389752,88	1376946,42
16	389750,98	1376944,49
17	389748,66	1376942,13
18	389747,27	1376940,73
19	389719,58	1376912,64
20	389715,26	1376908,26
21	389705,64	1376898,49
22	389701,39	1376894,19
1	389683,81	1376876,37
23	389818,08	1377027,45
24	389843,80	1377054,11
25	389866,23	1377077,35
26	389867,68	1377075,32
27	389872,82	1377068,06
28	389865,64	1377060,78
29	389860,54	1377055,61
30	389825,77	1377020,35
23	389818,08	1377027,45
31	390165,76	1377169,92
32	390167,98	1377170,77
33	390183,14	1377175,94
34	390165,81	1377169,74
31	390165,76	1377169,92
35	390211,44	1377186,68
36	390212,99	1377187,36
37	390216,77	1377177,57
38	390218,04	1377174,23
39	390217,28	1377173,94
40	390217,96	1377172,11
41	390215,99	1377171,36
42	390214,81	1377174,71
43	390215,33	1377175,64
35	390211,44	1377186,68
44	390213,21	1377187,46
45	390218,58	1377189,83
46	390221,28	1377190,98
47	390221,63	1377190,23
48	390221,74	1377189,97
49	390223,14	1377186,69
50	390226,72	1377176,75
51	390227,10	1377175,56
52	390226,97	1377175,51
53	390226,51	1377176,86

:34741		
63:01:0000000:34741		
Площадь: 2191 м ²		
Обозначение характерных точек границ	Координаты, м	
	X	Y
54	390225,13	1377180,57
55	390221,64	1377189,93
56	390221,35	1377190,72
44	390213,21	1377187,46
57	390230,30	1377194,35
58	390241,68	1377198,85
59	390244,16	1377192,23
60	390246,25	1377186,07
61	390249,93	1377187,33
62	390250,81	1377184,65
63	390255,22	1377186,17
64	390247,31	1377183,18
65	390246,60	1377185,04
66	390240,00	1377182,78
67	390240,69	1377180,68
68	390237,46	1377179,46
69	390234,61	1377186,99
70	390232,16	1377193,93
71	390230,65	1377193,62
57	390230,30	1377194,35
72	390250,84	1377202,46
73	390274,97	1377210,25
74	390292,27	1377215,83
75	390306,74	1377219,68
76	390311,37	1377207,34
77	390300,66	1377203,30
78	390298,05	1377202,32
79	390297,03	1377204,97
80	390295,46	1377209,19
81	390294,97	1377210,57
82	390293,00	1377215,08
83	390289,71	1377213,87
84	390284,00	1377211,65
85	390276,59	1377208,72
86	390281,29	1377196,00
87	390271,93	1377192,46
88	390270,77	1377194,88
89	390266,01	1377193,31
90	390265,07	1377192,98
91	390265,88	1377190,62
92	390261,00	1377188,79
93	390261,14	1377188,40
94	390257,35	1377187,01
95	390251,98	1377201,96
72	390250,84	1377202,46

:35538		
63:01:0000000:35538		
Площадь: 32 м ²		
Обозначение характерных точек границ	Координаты, м	
	X	Y
1	389547,85	1376730,86
2	389548,25	1376731,28
3	389549,14	1376732,18
4	389549,53	1376732,58
5	389550,40	1376731,73
6	389551,25	1376730,88
7	389550,35	1376729,98
8	389549,56	1376729,19
9	389548,70	1376730,02
1	389547,85	1376730,86
10	389547,89	1376730,86
11	389549,56	1376729,23
12	389551,21	1376730,88
13	389549,53	1376732,54
10	389547,89	1376730,86
14	389568,73	1376740,22
15	389569,59	1376741,11
16	389570,16	1376740,49
17	389570,56	1376740,06
18	389571,21	1376739,34

:35538		
63:01:0000000:35538		
Площадь: 32 м ²		
Обозначение характерных точек границ	Координаты, м	
	X	Y
19	389570,34	1376738,45
20	389569,70	1376739,15
14	389568,73	1376740,22
21	389588,50	1376760,38
22	389589,58	1376761,51
23	389590,10	1376761,00
24	389590,35	1376760,77
25	389591,06	1376760,08
26	389589,98	1376758,96
27	389589,25	1376759,66
28	389589,05	1376759,87
21	389588,50	1376760,38
29	389612,20	1376739,87
30	389612,74	1376740,36
31	389613,13	1376740,26
32	389613,46	1376740,18
33	389614,06	1376739,51
34	389614,53	1376738,98
35	389613,37	1376737,95
36	389612,95	1376738,42
37	389612,30	1376739,13
38	389612,27	1376739,39
29	389612,20	1376739,87
39	389729,91	1376914,78
40	389731,60	1376916,51
41	389732,66	1376915,47
42	389733,31	1376914,82
43	389731,64	1376913,12
44	389730,97	1376913,76
39	389729,91	1376914,78
45	389729,95	1376914,78
46	389731,64	1376913,16
47	389733,27	1376914,82
48	389731,60	1376916,47
45	389729,95	1376914,78
49	389882,17	1377071,58
50	389888,27	1377077,34
51	389894,06	1377071,24
52	389888,18	1377065,40
49	389882,17	1377071,58
53	389882,21	1377071,58
54	389888,18	1377065,44
55	389894,02	1377071,24
56	389888,27	1377077,30
53	389882,21	1377071,58
57	389926,37	1377107,96
58	389928,18	1377109,53
59	389929,75	1377107,73
60	389927,95	1377106,16
57	389926,37	1377107,96
61	389926,41	1377107,96
62	389927,95	1377106,20
63	389929,71	1377107,73
64	389928,18	1377109,49
61	389926,41	1377107,96
65	389957,53	1377051,12
66	389959,98	1377051,49
67	389962,44	1377051,85
68	389962,55	1377051,17
69	389962,63	1377050,74
70	389960,51	1377050,43
71	389957,71	1377050,03
72	389957,58	1377050,82
65	389957,53	1377051,12
73	389972,01	1377152,62
74	389979,39	1377156,84
75	389983,61	1377149,60
76	389976,46	1377145,36
73	389972,01	1377152,62
77	389972,05	1377152,61
78	389976,47	1377145,40

:35538		
63:01:0000000:35538		
Площадь: 32 м ²		
Обозначение характерных точек границ	Координаты, м	
	X	Y
79	389983,57	1377149,62
80	389979,38	1377156,80
77	389972,05	1377152,61
81	390030,35	1377172,31
82	390032,61	1377173,18
83	390033,47	1377170,92
84	390031,22	1377170,06
81	390030,35	1377172,31
85	390030,39	1377172,29
86	390031,24	1377170,10
87	390033,43	1377170,95
88	390032,59	1377173,14
85	390030,39	1377172,29
89	390169,78	1377215,48
90	390171,37	1377216,00
91	390171,81	1377214,59
92	390171,60	1377213,89
93	390170,81	1377213,64
94	390170,22	1377214,07
89	390169,78	1377215,48
95	390203,69	1377194,22
96	390203,89	1377194,96
97	390204,58	1377195,16
98	390205,17	1377194,74
99	390205,32	1377194,28
100	390205,70	1377193,13
101	390205,85	1377192,68
102	390204,36	1377192,20
103	390204,22	1377192,62
104	390203,85	1377193,76
95	390203,69	1377194,22
105	390226,92	1377200,82
106	390228,13	1377201,14
107	390228,26	1377200,64
108	390228,74	1377198,85
109	390227,51	1377198,53
110	390227,06	1377200,26
105	390226,92	1377200,82
111	390543,65	1377367,03
112	390548,22	1377368,52
113	390549,73	1377363,59
114	390545,12	1377362,09
111	390543,65	1377367,03
115	390543,69	1377367,01
116	390545,14	1377362,13
117	390549,69	1377363,61
118	390548,20	1377368,48
115	390543,69	1377367,01
119	390566,38	1377330,92
120	390566,53	1377331,64
121	390567,22	1377331,90
122	390567,83	1377331,47
123	390567,91	1377331,28
124	390568,03	1377330,96
125	390568,33	1377330,17
126	390568,41	1377329,98
127	390566,95	1377329,43
128	390566,85	1377329,69
129	390566,58	1377330,41
130	390566,42	1377330,80
119	390566,38	1377330,92

:36856		
63:01:0000000:36856		
Площадь: 804 м ²		
Обозначение характерных точек границ	Координаты, м	
	X	Y
1	389836,51	1376954,43
2	389828,77	1376946,41
3	389827,49	1376945,08
4	389827,12	1376944,61

:36856		
63:01:0000000:36856		
Площадь: 804 м ²		
Обозначение характерных точек границ	Координаты, м	
	X	Y
5	389827,46	1376944,30
6	389815,52	1376932,44
7	389803,54	1376920,86
8	389791,63	1376909,12
9	389779,82	1376897,45
10	389767,96	1376885,74
11	389756,12	1376873,95
12	389744,52	1376862,27
13	389732,85	1376850,57
14	389721,20	1376838,88
15	389572,76	1376691,81
16	389721,30	1376839,72
17	389725,54	1376843,94
18	389796,32	1376914,41
19	389803,47	1376921,54
20	389831,58	1376949,53
21	389833,00	1376950,95
1	389836,51	1376954,43
22	390026,13	1377179,67
23	390025,79	1377179,54
24	390022,62	1377178,35
25	390019,68	1377180,29
26	390023,03	1377181,63
22	390026,13	1377179,67
27	390373,29	1377244,02
28	390373,22	1377244,22
29	390388,21	1377249,59
30	390388,27	1377249,40
31	390383,68	1377247,79
32	390380,63	1377246,65
27	390373,29	1377244,02
33	390395,56	1377239,10
34	390433,08	1377264,62
35	390436,76	1377254,63
36	390428,67	1377251,59
37	390428,12	1377253,33
38	390420,29	1377250,35
39	390420,90	1377248,66
40	390416,92	1377247,17
33	390395,56	1377239,10
41	390457,70	1377262,53
42	390454,24	1377272,55
43	390459,88	1377274,56
44	390463,20	1377264,60
41	390457,70	1377262,53
45	390478,53	1377270,39
46	390474,83	1377280,16
47	390512,18	1377294,07
48	390528,16	1377299,48
49	390517,01	1377294,70
50	390519,32	1377288,53
51	390510,30	1377283,95
52	390510,30	1377285,26
53	390509,66	1377287,05
54	390496,30	1377282,42
55	390498,19	1377277,81
56	390487,68	1377273,84
57	390487,34	1377274,71
58	390481,76	1377272,53
59	390482,07	1377271,72
45	390478,53	1377270,39
60	390550,70	1377308,69
61	390550,43	1377309,71
62	390556,00	1377311,53
63	390556,32	1377310,65
60	390550,70	1377308,69

:2		
63:01:0634010:2		
Площадь: 200 м ²		
Обозначение характерных точек границ	Координаты, м	
	X	Y
1	390534,17	1375733,77
2	390534,90	1375745,88
3	390528,68	1375746,54
4	390519,81	1375747,37
5	390518,88	1375739,30
6	390518,68	1375739,32
7	390518,21	1375734,20
8	390523,26	1375733,74
9	390523,28	1375733,94
10	390525,21	1375733,79
1	390534,17	1375733,77

:20		
63:01:0634010:20		
Площадь: 715 м ²		
Обозначение характерных точек границ	Координаты, м	
	X	Y
1	390516,44	1375754,10
2	390515,54	1375743,80
3	390515,20	1375739,74
4	390515,18	1375734,91
5	390515,67	1375721,60
6	390525,37	1375724,99
7	390542,83	1375730,63
8	390541,57	1375738,59
9	390541,26	1375740,84
10	390541,30	1375759,23
11	390520,15	1375764,42
1	390516,44	1375754,10
12	390534,17	1375733,77
13	390534,90	1375745,88
14	390528,68	1375746,54
15	390519,81	1375747,37
16	390518,88	1375739,30
17	390518,68	1375739,32
18	390518,21	1375734,20
19	390523,26	1375733,74
20	390523,28	1375733,94
21	390525,21	1375733,79
12	390534,17	1375733,77

:21		
63:01:0634010:21		
Площадь: 46 м ²		
Обозначение характерных точек границ	Координаты, м	
	X	Y
1	390541,31	1375761,47
2	390541,30	1375759,23
3	390520,15	1375764,42
4	390520,80	1375766,25
5	390528,77	1375764,58
1	390541,31	1375761,47

:231		
63:01:0634010:231		
Площадь: 623 м ²		
Обозначение характерных точек границ	Координаты, м	
	X	Y
1	390482,13	1375884,46
2	390480,01	1375902,08
3	390486,12	1375902,38
4	390483,06	1375921,19
5	390480,35	1375921,09
6	390463,06	1375920,52
7	390468,63	1375884,26
1	390482,13	1375884,46

:259		
63:01:0634010:259		
Площадь: 510 м ²		
Обозначение характерных точек границ	Координаты, м	
	X	Y
1	390460,86	1375945,10
2	390461,38	1375941,96
3	390461,07	1375941,36
4	390462,07	1375927,84
5	390463,06	1375920,53
6	390463,64	1375920,55
7	390480,35	1375921,10
8	390479,34	1375933,77
9	390480,98	1375934,01
10	390480,80	1375935,20
11	390482,41	1375935,42
12	390481,30	1375942,83
13	390480,46	1375945,86
14	390484,61	1375946,71
15	390483,97	1375949,82
16	390479,83	1375948,97
17	390467,17	1375946,39
1	390460,86	1375945,10

:30		
63:01:0634010:30		
Площадь: 80 м ²		
Обозначение характерных точек границ	Координаты, м	
	X	Y
1	390500,16	1375714,43
2	390498,61	1375724,75
3	390491,03	1375723,74
4	390492,55	1375713,39
1	390500,16	1375714,43

:377		
63:01:0634010:377		
Площадь: 30 м ²		
Обозначение характерных точек границ	Координаты, м	
	X	Y
1	390479,26	1375721,55
2	390478,41	1375726,83
3	390472,87	1375725,94
4	390473,71	1375720,66
1	390479,26	1375721,55

:451		
63:01:0634010:451		
Площадь: 403 м ²		
Обозначение характерных точек границ	Координаты, м	
	X	Y
1	390477,01	1375970,94
2	390477,20	1375955,33
3	390460,23	1375952,46
4	390460,46	1375945,02
5	390460,86	1375945,11
6	390483,97	1375949,85
7	390490,45	1375951,17
8	390490,90	1375970,34
9	390482,13	1375970,72
1	390477,01	1375970,94

:452		
63:01:0634010:452		
Площадь: 299 м ²		
Обозначение характерных точек границ	Координаты, м	
	X	Y
1	390460,23	1375952,46
2	390477,20	1375955,33
3	390477,01	1375970,94
4	390460,03	1375971,68
5	390459,75	1375967,23
1	390460,23	1375952,46

:680		
63:01:0634010:680		
Площадь: 598 м ²		
Обозначение характерных точек границ	Координаты, м	
	X	Y
1	390455,06	1375898,61
2	390421,10	1375938,42
3	390426,43	1375939,18
4	390434,64	1375940,01
5	390444,88	1375942,32
6	390447,49	1375942,76
7	390453,22	1375910,95
1	390455,06	1375898,61

:681		
63:01:0634010:681		
Площадь: 713 м ²		
Обозначение характерных точек границ	Координаты, м	
	X	Y
1	390538,34	1375885,84
2	390535,24	1375904,26
3	390490,58	1375956,64
4	390490,45	1375951,17
5	390490,99	1375945,66
6	390491,86	1375938,94
7	390536,60	1375887,82
1	390538,34	1375885,84

:692		
63:01:0634010:692		
Площадь: 452 м ²		
Обозначение характерных точек границ	Координаты, м	
	X	Y
1	390482,13	1375970,72
2	390460,03	1375971,68
3	390459,72	1375974,11
4	390459,66	1375978,32
5	390460,40	1375982,60
6	390460,60	1375993,48
7	390464,26	1375993,31
8	390472,99	1375993,27
9	390474,08	1375993,27
10	390482,94	1375982,88
11	390482,84	1375981,87
1	390482,13	1375970,72

:3045		
63:01:0000000:3045		
Площадь: 67 м ²		
Обозначение характерных точек границ	Координаты, м	
	X	Y
1	390310,95	1376156,58
2	390320,48	1376159,59
3	390318,40	1376166,17
4	390310,21	1376163,58
5	390310,68	1376162,05
6	390309,34	1376161,63
1	390310,95	1376156,58

:37906		
63:01:0000000:37906		
Площадь: 816 м ²		
Обозначение характерных точек границ	Координаты, м	
	X	Y
1	390394,56	1376030,36
2	390369,98	1376036,20
3	390371,86	1376044,47
4	390357,62	1376045,91
5	390343,91	1376042,30
6	390358,79	1376055,90
7	390352,81	1376048,51
8	390362,58	1376046,40
9	390362,97	1376051,13
10	390378,59	1376049,98
11	390377,86	1376063,29
12	390380,01	1376063,10

:37906		
63:01:0000000:37906		
Площадь: 816 м ²		
Обозначение характерных точек границ	Координаты, м	
	X	Y
13	390382,20	1376060,84
14	390394,68	1376059,40
15	390398,19	1376056,89
16	390399,13	1376053,00
17	390401,52	1376046,73
18	390402,77	1376041,46
1	390394,56	1376030,36

:9972		
63:01:0000000:9972		
Площадь: 97 м ²		
Обозначение характерных точек границ	Координаты, м	
	X	Y
1	390265,15	1376805,27
2	390262,91	1376802,60
3	390259,46	1376805,35
4	390257,12	1376807,32
5	390259,34	1376809,97
6	390257,92	1376811,18
7	390264,59	1376819,01
8	390268,35	1376815,88
9	390267,45	1376814,78
10	390268,21	1376814,10
11	390267,40	1376813,15
12	390266,52	1376812,14
13	390265,74	1376812,73
14	390264,87	1376811,70
15	390266,60	1376810,25
16	390265,60	1376809,07
17	390267,19	1376807,73
1	390265,15	1376805,27

:9973		
63:01:0000000:9973		
Площадь: 48 м ²		
Обозначение характерных точек границ	Координаты, м	
	X	Y
1	390257,92	1376811,18
2	390254,36	1376814,19
3	390261,02	1376821,99
4	390261,41	1376821,67
5	390264,59	1376819,01
1	390257,92	1376811,18

:207		
63:01:0601001:207		
Площадь: 207 м ²		
Обозначение характерных точек границ	Координаты, м	
	X	Y
1	390297,91	1376779,26
2	390297,64	1376779,48
3	390289,29	1376786,28
4	390273,11	1376798,95
5	390274,24	1376800,32
6	390275,32	1376801,61
7	390291,19	1376788,67
8	390299,98	1376781,48
1	390297,91	1376779,26
9	390281,78	1376798,27
10	390277,64	1376801,64
11	390276,81	1376806,35
12	390273,13	1376809,30
13	390275,83	1376812,55
14	390282,26	1376807,24
15	390285,48	1376811,19
16	390289,59	1376807,85
9	390281,78	1376798,27

:1181		
63:01:0608002:1181		
Площадь: 900 м ²		
Обозначение характерных точек границ	Координаты, м	
	X	Y
1	390290,70	1376175,25
2	390302,43	1376191,50
3	390296,82	1376195,25
4	390288,74	1376202,69
5	390280,10	1376210,96
6	390273,03	1376215,71
7	390267,70	1376219,10
8	390255,61	1376202,88
9	390269,65	1376192,41
10	390272,69	1376190,29
11	390283,48	1376181,08
1	390290,70	1376175,25

:268		
63:01:0625001:268		
Площадь: 1202 м ²		
Обозначение характерных точек границ	Координаты, м	
	X	Y
1	390371,37	1376091,08
2	390370,90	1376097,81
3	390371,21	1376097,83
4	390370,43	1376108,13
5	390367,55	1376107,91
6	390367,12	1376110,40
7	390365,62	1376113,81
8	390365,24	1376114,55
9	390361,16	1376122,62
10	390354,43	1376134,97
11	390353,12	1376134,37
12	390346,63	1376131,43
13	390340,66	1376125,47
14	390328,25	1376117,36
15	390335,47	1376106,71
16	390336,05	1376107,19
17	390343,56	1376096,07
18	390343,12	1376095,73
19	390350,25	1376087,18
20	390352,22	1376087,81
21	390361,20	1376089,03
22	390363,55	1376089,46
23	390368,53	1376090,36
1	390371,37	1376091,08

:1119		
63:01:0634009:1119		
Площадь: 43 м ²		
Обозначение характерных точек границ	Координаты, м	
	X	Y
1	390097,26	1377126,58
2	390089,16	1377123,53
3	390089,24	1377124,36
4	390090,17	1377134,54
5	390096,73	1377127,18
1	390097,26	1377126,58

:1122:3У1		
63:01:0634009:1122:3У1		
Площадь: 2 м ²		
Обозначение характерных точек границ	Координаты, м	
	X	Y
1	390370,58	1376564,97
2	390370,88	1376563,59
3	390371,59	1376560,20
4	390370,96	1376560,19
1	390370,58	1376564,97

:1123:3У1		
63:01:0634009:1123:3У1		
Площадь: 120 м ²		
Обозначение характерных точек границ	Координаты, м	
	X	У
1	390357,06	1376566,62
2	390367,06	1376566,78
3	390368,02	1376566,79
4	390368,41	1376560,07
5	390370,96	1376560,19
6	390371,59	1376560,20
7	390372,78	1376554,78
8	390369,92	1376554,57
9	390370,00	1376553,44
10	390368,54	1376553,32
11	390365,37	1376553,08
12	390365,14	1376556,07
13	390366,22	1376556,15
14	390366,03	1376558,66
15	390357,17	1376560,32
1	390357,06	1376566,62

:1131:3У1		
63:01:0634009:1131:3У1		
Площадь: 84 м ²		
Обозначение характерных точек границ	Координаты, м	
	X	У
1	390230,56	1376892,92
2	390233,72	1376898,13
3	390236,44	1376901,04
4	390237,41	1376900,04
5	390241,86	1376896,53
6	390248,61	1376889,26
7	390249,72	1376887,87
8	390244,64	1376891,87
9	390242,09	1376888,43
10	390236,22	1376893,06
11	390236,09	1376892,88
12	390233,50	1376895,07
13	390231,49	1376892,20
1	390230,56	1376892,92

:1133		
63:01:0634009:1133		
Площадь: 35 м ²		
Обозначение характерных точек границ	Координаты, м	
	X	У
1	390178,33	1376958,14
2	390160,51	1376972,43
3	390162,08	1376975,06
1	390178,33	1376958,14

:1139		
63:01:0634009:1139		
Площадь: 194 м ²		
Обозначение характерных точек границ	Координаты, м	
	X	У
1	390300,90	1376290,68
2	390297,05	1376291,31
3	390293,37	1376290,71
4	390287,16	1376290,99
5	390287,17	1376291,42
6	390284,50	1376291,47
7	390281,89	1376291,64
8	390280,79	1376291,28
9	390279,96	1376290,86
10	390277,45	1376289,13
11	390273,47	1376284,37
12	390273,84	1376284,10
13	390282,11	1376283,22
14	390284,62	1376282,95
15	390284,57	1376282,78
16	390294,29	1376282,53
17	390295,66	1376282,53
18	390298,14	1376282,31
19	390298,34	1376284,10

:1139		
63:01:0634009:1139		
Площадь: 194 м ²		
Обозначение характерных точек границ	Координаты, м	
	X	Y
20	390299,55	1376283,94
1	390300,90	1376290,68

:1152		
63:01:0634009:1152		
Площадь: 42 м ²		
Обозначение характерных точек границ	Координаты, м	
	X	Y
1	390323,77	1376228,75
2	390318,03	1376227,59
3	390316,60	1376234,07
4	390323,65	1376235,27
5	390323,43	1376232,18
1	390323,77	1376228,75

:1154		
63:01:0634009:1154		
Площадь: 69 м ²		
Обозначение характерных точек границ	Координаты, м	
	X	Y
1	390323,65	1376235,27
2	390316,60	1376234,07
3	390316,07	1376243,22
4	390321,66	1376245,13
5	390322,42	1376245,62
6	390323,05	1376245,36
1	390323,65	1376235,27

:1156		
63:01:0634009:1156		
Площадь: 611 м ²		
Обозначение характерных точек границ	Координаты, м	
	X	Y
1	390318,41	1376319,94
2	390317,83	1376328,18
3	390318,50	1376330,77
4	390315,92	1376340,25
5	390312,59	1376348,37
6	390307,73	1376351,22
7	390306,41	1376355,88
8	390305,58	1376357,41
9	390301,92	1376360,58
10	390298,92	1376360,88
11	390293,86	1376350,69
12	390293,38	1376345,42
13	390292,03	1376340,17
14	390292,33	1376335,99
15	390297,52	1376335,41
16	390299,57	1376336,39
17	390301,37	1376335,39
18	390305,00	1376331,39
19	390308,12	1376325,53
20	390307,80	1376319,45
21	390314,95	1376319,13
1	390318,41	1376319,94

:1157		
63:01:0634009:1157		
Площадь: 173 м ²		
Обозначение характерных точек границ	Координаты, м	
	X	Y
1	390351,53	1376281,95
2	390350,37	1376283,87
3	390343,98	1376284,45
4	390345,02	1376301,26
5	390356,92	1376300,34
6	390356,36	1376298,29
7	390354,54	1376291,51
8	390352,83	1376285,85
1	390351,53	1376281,95

:1162		
63:01:0634009:1162		
Площадь: 95 м ²		
Обозначение характерных точек границ	Координаты, м	
	X	Y
1	390282,26	1376807,24
2	390285,48	1376811,19
3	390278,00	1376817,46
4	390276,53	1376815,83
5	390274,76	1376813,42
6	390275,83	1376812,55
1	390282,26	1376807,24
7	390275,47	1376801,90
8	390273,71	1376802,96
9	390275,90	1376805,60
10	390271,65	1376809,19
11	390270,97	1376808,54
12	390269,03	1376805,48
13	390268,21	1376804,34
14	390268,19	1376803,19
15	390269,19	1376802,03
16	390273,11	1376798,95
17	390274,24	1376800,32
18	390275,32	1376801,61
7	390275,47	1376801,90

:1163		
63:01:0634009:1163		
Площадь: 184 м ²		
Обозначение характерных точек границ	Координаты, м	
	X	Y
1	390330,88	1376739,08
2	390330,70	1376739,25
3	390324,87	1376744,88
4	390314,64	1376753,23
5	390311,72	1376755,72
6	390307,80	1376759,18
7	390310,76	1376762,58
8	390316,85	1376757,19
9	390322,62	1376763,81
10	390326,59	1376752,64
11	390330,44	1376740,61
1	390330,88	1376739,08

:303		
63:01:0634009:303		
Площадь: 312 м ²		
Обозначение характерных точек границ	Координаты, м	
	X	Y
1	390194,88	1376944,87
2	390160,51	1376972,43
3	390158,23	1376968,66
4	390158,16	1376964,90
5	390189,36	1376939,93
1	390194,88	1376944,87

:311		
63:01:0634009:311		
Площадь: 679 м ²		
Обозначение характерных точек границ	Координаты, м	
	X	Y
1	390245,42	1376139,31
2	390269,38	1376163,36
3	390257,07	1376173,93
4	390245,05	1376185,27
5	390244,51	1376185,75
6	390243,21	1376186,93
7	390233,43	1376174,15
8	390235,16	1376172,93
9	390235,59	1376172,64
10	390239,19	1376169,44
11	390241,84	1376167,27
12	390246,54	1376173,14
13	390248,25	1376175,28
14	390257,39	1376168,17
15	390245,85	1376153,57

:311		
63:01:0634009:311		
Площадь: 679 м ²		
Обозначение характерных точек границ	Координаты, м	
	X	Y
16	390241,15	1376157,52
17	390238,64	1376159,62
18	390231,76	1376152,62
1	390245,42	1376139,31

:331		
63:01:0634009:331		
Площадь: 250 м ²		
Обозначение характерных точек границ	Координаты, м	
	X	Y
1	390369,57	1376057,52
2	390365,11	1376070,21
3	390363,18	1376074,51
4	390367,08	1376075,29
5	390365,98	1376078,76
6	390360,89	1376080,41
7	390352,17	1376075,25
8	390358,79	1376055,90
9	390359,34	1376057,05
10	390363,83	1376058,43
11	390364,82	1376055,97
1	390369,57	1376057,52

:332		
63:01:0634009:332		
Площадь: 730 м ²		
Обозначение характерных точек границ	Координаты, м	
	X	Y
1	390312,52	1376068,15
2	390328,34	1376054,56
3	390341,33	1376067,57
4	390343,51	1376069,75
5	390349,38	1376073,31
6	390352,99	1376075,75
7	390340,42	1376093,59
8	390330,28	1376085,21
9	390319,69	1376075,03
10	390315,57	1376071,08
1	390312,52	1376068,15

:334		
63:01:0634009:334		
Площадь: 816 м ²		
Обозначение характерных точек границ	Координаты, м	
	X	Y
1	390305,92	1376106,97
2	390324,11	1376122,01
3	390310,73	1376137,44
4	390306,14	1376133,04
5	390295,96	1376123,27
6	390294,80	1376120,67
7	390292,01	1376120,07
8	390292,53	1376118,43
9	390281,16	1376113,73
10	390283,81	1376107,27
11	390281,52	1376106,01
12	390289,51	1376098,60
13	390292,01	1376093,22
1	390305,92	1376106,97

:340		
63:01:0634009:340		
Площадь: 676 м ²		
Обозначение характерных точек границ	Координаты, м	
	X	Y
1	390320,20	1376254,25
2	390310,24	1376252,90
3	390306,75	1376252,90
4	390304,99	1376252,86
5	390300,93	1376252,49
6	390296,62	1376251,99

:340		
63:01:0634009:340		
Площадь: 676 м ²		
Обозначение характерных точек границ	Координаты, м	
	X	Y
7	390295,46	1376251,75
8	390292,37	1376251,11
9	390291,69	1376254,88
10	390290,62	1376254,70
11	390286,05	1376253,82
12	390273,26	1376250,90
13	390268,37	1376250,16
14	390267,90	1376250,00
15	390269,91	1376234,49
16	390270,65	1376234,56
17	390270,67	1376234,84
18	390279,87	1376236,11
19	390279,74	1376237,32
20	390289,32	1376240,03
21	390295,75	1376241,56
22	390302,94	1376241,58
23	390303,05	1376241,23
24	390306,03	1376241,29
25	390316,07	1376243,22
26	390321,66	1376245,13
27	390322,42	1376245,62
28	390323,05	1376245,36
29	390324,76	1376250,13
30	390322,50	1376250,93
31	390320,44	1376250,83
1	390320,20	1376254,25

:341		
63:01:0634009:341		
Площадь: 433 м ²		
Обозначение характерных точек границ	Координаты, м	
	X	Y
1	390267,90	1376250,00
2	390268,37	1376250,16
3	390273,26	1376250,90
4	390286,05	1376253,82
5	390290,62	1376254,70
6	390291,69	1376254,88
7	390292,37	1376251,11
8	390295,46	1376251,75
9	390296,62	1376251,99
10	390300,93	1376252,49
11	390304,99	1376252,86
12	390306,75	1376252,90
13	390310,24	1376252,90
14	390320,20	1376254,25
15	390325,43	1376254,87
16	390324,79	1376257,18
17	390325,68	1376257,34
18	390325,51	1376258,20
19	390324,03	1376257,94
20	390323,22	1376265,03
21	390321,93	1376264,91
22	390308,52	1376262,59
23	390305,11	1376262,27
24	390299,44	1376261,35
25	390295,04	1376260,84
26	390293,02	1376259,90
27	390267,09	1376254,99
1	390267,90	1376250,00

:343		
63:01:0634009:343		
Площадь: 420 м ²		
Обозначение характерных точек границ	Координаты, м	
	X	Y
1	390293,02	1376259,90
2	390293,55	1376266,32
3	390296,12	1376271,29
4	390296,03	1376272,46
5	390287,37	1376272,99

:343		
63:01:0634009:343		
Площадь: 420 м ²		
Обозначение характерных точек границ	Координаты, м	
	X	У
6	390274,65	1376272,36
7	390266,36	1376269,69
8	390266,44	1376262,67
9	390264,57	1376262,29
10	390264,71	1376259,19
11	390265,58	1376254,71
1	390293,02	1376259,90

:346:ЗУ1		
63:01:0634009:346:ЗУ1		
Площадь: 379 м ²		
Обозначение характерных точек границ	Координаты, м	
	X	У
1	390283,53	1376318,15
2	390284,83	1376318,62
3	390289,21	1376318,19
4	390292,00	1376318,35
5	390292,40	1376318,24
6	390292,30	1376317,35
7	390294,75	1376317,03
8	390296,95	1376316,26
9	390303,11	1376315,50
10	390303,18	1376315,91
11	390303,42	1376315,88
12	390309,02	1376317,47
13	390316,28	1376317,50
14	390316,39	1376315,23
15	390315,54	1376303,95
16	390313,51	1376302,95
17	390312,54	1376295,14
18	390311,06	1376295,29
19	390311,28	1376301,86
20	390305,98	1376302,19
21	390304,93	1376303,13
22	390301,81	1376305,22
23	390299,90	1376306,79
24	390289,33	1376308,30
25	390286,06	1376309,81
26	390285,03	1376310,18
27	390284,15	1376314,57
28	390283,69	1376316,02
1	390283,53	1376318,15

:351		
63:01:0634009:351		
Площадь: 528 м ²		
Обозначение характерных точек границ	Координаты, м	
	X	У
1	390053,93	1376975,33
2	390061,32	1376981,50
3	390061,21	1376981,65
4	390057,44	1376986,44
5	390059,99	1376988,45
6	390038,52	1377013,05
7	390027,67	1377001,65
8	390053,78	1376975,47
1	390053,93	1376975,33

:354		
63:01:0634009:354		
Площадь: 173 м ²		
Обозначение характерных точек границ	Координаты, м	
	X	У
1	390294,38	1376755,60
2	390298,88	1376751,43
3	390304,77	1376746,56
4	390309,54	1376752,22
5	390312,07	1376749,97
6	390314,56	1376752,89
7	390314,64	1376753,23
8	390311,72	1376755,72

:354		
63:01:0634009:354		
Площадь: 173 м ²		
Обозначение характерных точек границ	Координаты, м	
	X	Y
9	390301,86	1376764,40
1	390294,38	1376755,60

:355		
63:01:0634009:355		
Площадь: 581 м ²		
Обозначение характерных точек границ	Координаты, м	
	X	Y
1	390319,34	1376715,85
2	390330,15	1376727,50
3	390314,84	1376739,92
4	390313,33	1376738,45
5	390311,71	1376739,17
6	390293,39	1376754,11
7	390290,11	1376749,35
8	390289,53	1376746,06
9	390290,07	1376742,28
1	390319,34	1376715,85

:36		
63:01:0634009:36		
Площадь: 129 м ²		
Обозначение характерных точек границ	Координаты, м	
	X	Y
1	390381,22	1376405,66
2	390382,06	1376417,47
3	390373,88	1376418,04
4	390373,45	1376411,93
5	390371,50	1376412,06
6	390371,34	1376409,82
7	390373,29	1376409,68
8	390373,15	1376407,68
9	390370,26	1376407,88
10	390369,93	1376403,20
11	390377,01	1376402,70
12	390377,24	1376405,94
1	390381,22	1376405,66

:366		
63:01:0634009:366		
Площадь: 200 м ²		
Обозначение характерных точек границ	Координаты, м	
	X	Y
1	390335,31	1376653,27
2	390332,82	1376650,73
3	390333,98	1376645,59
4	390335,50	1376638,98
5	390335,54	1376638,78
6	390349,90	1376642,21
7	390349,76	1376643,08
8	390350,45	1376643,88
9	390352,66	1376645,74
10	390351,16	1376647,46
11	390351,46	1376647,72
12	390347,48	1376652,27
1	390335,31	1376653,27

:370		
63:01:0634009:370		
Площадь: 16 м ²		
Обозначение характерных точек границ	Координаты, м	
	X	Y
1	390016,51	1377069,15
2	390011,69	1377065,16
3	390010,84	1377066,20
4	390015,65	1377070,18
5	390020,00	1377073,79
6	390020,86	1377072,75
1	390016,51	1377069,15

:378		
63:01:0634009:378		
Площадь: 155 м ²		
Обозначение характерных точек границ	Координаты, м	
	X	Y
1	390066,19	1377104,19
2	390079,10	1377107,00
3	390078,15	1377111,22
4	390080,06	1377111,65
5	390079,21	1377115,35
6	390077,30	1377114,82
7	390076,59	1377118,01
8	390063,75	1377115,01
1	390066,19	1377104,19

:400		
63:01:0634009:400		
Площадь: 342 м ²		
Обозначение характерных точек границ	Координаты, м	
	X	Y
1	390276,88	1376230,49
2	390278,61	1376230,00
3	390280,17	1376227,88
4	390281,88	1376226,78
5	390284,28	1376225,25
6	390303,72	1376222,36
7	390304,46	1376238,82
8	390298,93	1376239,44
9	390291,40	1376238,64
10	390282,58	1376236,01
11	390279,70	1376234,98
12	390277,77	1376231,96
1	390276,88	1376230,49

:402		
63:01:0634009:402		
Площадь: 500 м ²		
Обозначение характерных точек границ	Координаты, м	
	X	Y
1	390358,79	1376055,90
2	390352,18	1376075,20
3	390349,38	1376073,31
4	390343,51	1376069,75
5	390341,33	1376067,57
6	390329,73	1376055,93
7	390343,91	1376042,30
1	390358,79	1376055,90

:404		
63:01:0634009:404		
Площадь: 1450 м ²		
Обозначение характерных точек границ	Координаты, м	
	X	Y
1	390287,03	1376766,84
2	390295,25	1376777,08
3	390263,05	1376802,45
4	390262,14	1376803,18
5	390247,14	1376815,20
6	390242,84	1376810,16
7	390235,53	1376803,71
8	390241,16	1376792,81
9	390244,56	1376789,93
10	390247,69	1376785,42
11	390278,20	1376756,43
1	390287,03	1376766,84

:47		
63:01:0634009:47		
Площадь: 900 м ²		
Обозначение характерных точек границ	Координаты, м	
	X	Y
1	390245,05	1376185,27
2	390257,07	1376173,93
3	390269,38	1376163,36
4	390278,53	1376155,48
5	390282,65	1376160,79

:47		
63:01:0634009:47		
Площадь: 900 м ²		
Обозначение характерных точек границ	Координаты, м	
	X	Y
6	390290,28	1376170,97
7	390257,15	1376201,54
1	390245,05	1376185,27

:48		
63:01:0634009:48		
Площадь: 1411 м ²		
Обозначение характерных точек границ	Координаты, м	
	X	Y
1	390081,48	1376972,39
2	390094,89	1376986,36
3	390093,34	1376989,51
4	390078,39	1377019,72
5	390069,51	1377044,99
6	390048,80	1377024,37
7	390068,61	1376990,92
8	390069,19	1376990,11
9	390070,21	1376987,81
10	390075,38	1376982,76
11	390074,68	1376982,17
12	390076,97	1376979,74
13	390078,27	1376978,36
1	390081,48	1376972,39

:617		
63:01:0634009:617		
Площадь: 511 м ²		
Обозначение характерных точек границ	Координаты, м	
	X	Y
1	390295,51	1376776,88
2	390297,64	1376779,48
3	390289,29	1376786,28
4	390275,41	1376797,15
5	390275,37	1376797,12
6	390267,43	1376803,34
7	390269,03	1376805,48
8	390268,83	1376806,11
9	390270,12	1376808,62
10	390271,15	1376809,90
11	390278,00	1376817,46
12	390260,35	1376831,79
13	390260,96	1376832,54
14	390260,60	1376832,83
15	390244,09	1376817,58
16	390247,15	1376815,22
17	390251,86	1376811,43
18	390257,12	1376807,32
19	390259,34	1376809,97
20	390254,36	1376814,19
21	390261,02	1376821,99
22	390261,41	1376821,67
23	390268,35	1376815,88
24	390267,45	1376814,78
25	390268,21	1376814,10
26	390267,40	1376813,15
27	390266,52	1376812,14
28	390265,74	1376812,73
29	390264,87	1376811,70
30	390266,60	1376810,25
31	390265,60	1376809,07
32	390267,19	1376807,73
33	390265,15	1376805,27
34	390262,91	1376802,60
35	390293,10	1376778,89
1	390295,51	1376776,88

:635		
63:01:0634009:635		
Площадь: 842 м ²		
Обозначение характерных точек границ	Координаты, м	
	X	Y
1	390203,75	1376890,73
2	390197,48	1376896,15
3	390187,64	1376905,10
4	390173,04	1376884,86
5	390160,58	1376867,59
6	390170,31	1376858,31
7	390172,63	1376858,96
8	390186,08	1376872,45
9	390197,88	1376884,25
10	390200,17	1376886,77
1	390203,75	1376890,73

:647:ЗУ1		
63:01:0634009:647:ЗУ1		
Площадь: 198 м ²		
Обозначение характерных точек границ	Координаты, м	
	X	Y
1	390301,76	1376764,53
2	390311,71	1376775,45
3	390312,16	1376775,07
4	390316,53	1376771,39
5	390316,38	1376771,21
6	390320,74	1376767,38
7	390320,64	1376767,27
8	390321,64	1376766,38
9	390322,29	1376764,73
10	390322,62	1376763,81
11	390316,85	1376757,19
12	390310,76	1376762,58
13	390307,80	1376759,18
14	390301,86	1376764,40
1	390301,76	1376764,53

:780		
63:01:0634009:780		
Площадь: 362 м ²		
Обозначение характерных точек границ	Координаты, м	
	X	Y
1	390308,52	1376262,59
2	390321,93	1376264,91
3	390323,22	1376265,03
4	390322,18	1376270,48
5	390321,56	1376270,77
6	390309,70	1376275,15
7	390302,89	1376275,79
8	390300,57	1376274,61
9	390294,24	1376274,35
10	390284,63	1376274,34
11	390275,80	1376273,86
12	390266,94	1376271,74
13	390266,36	1376269,69
14	390274,65	1376272,36
15	390287,37	1376272,99
16	390296,03	1376272,46
17	390296,12	1376271,29
18	390293,55	1376266,32
19	390293,02	1376259,90
20	390295,04	1376260,84
21	390299,44	1376261,35
22	390305,11	1376262,27
1	390308,52	1376262,59

:793		
63:01:0634009:793		
Площадь: 750 м ²		
Обозначение характерных точек границ	Координаты, м	
	X	Y
1	390157,14	1376904,02
2	390154,89	1376901,11
3	390134,68	1376916,49
4	390157,74	1376942,41

:793		
63:01:0634009:793		
Площадь: 750 м ²		
Обозначение характерных точек границ	Координаты, м	
	X	Y
5	390174,86	1376933,82
6	390164,45	1376920,02
7	390163,94	1376919,47
8	390161,25	1376916,15
9	390158,56	1376913,14
10	390156,68	1376910,96
11	390158,07	1376909,66
12	390155,41	1376905,40
1	390157,14	1376904,02

:36858		
63:01:0000000:36858		
Площадь: 9133 м ²		
Обозначение характерных точек границ	Координаты, м	
	X	Y
1	390358,53	1375652,09
2	390318,51	1375619,76
3	390321,73	1375559,13
4	390321,94	1375555,25
5	390320,81	1375558,80
6	390317,18	1375617,31
7	390319,02	1375622,08
8	390321,97	1375627,75
9	390323,46	1375632,44
10	390325,77	1375637,25
11	390330,04	1375645,27
12	390334,83	1375653,58
13	390342,17	1375664,97
14	390350,83	1375676,37
1	390358,53	1375652,09
15	390394,43	1375706,62
16	390389,33	1375705,04
17	390386,88	1375709,79
18	390381,49	1375707,08
19	390388,99	1375712,84
20	390395,48	1375717,40
15	390394,43	1375706,62
21	390567,15	1375736,25
22	390565,52	1375735,75
23	390562,01	1375734,68
24	390558,71	1375733,68
25	390557,54	1375733,33
26	390518,10	1375721,37
27	390508,51	1375718,45
28	390500,16	1375714,43
29	390498,61	1375724,75
30	390491,03	1375723,74
31	390492,55	1375713,39
32	390500,03	1375714,41
33	390492,50	1375712,04
34	390488,78	1375710,89
35	390488,08	1375710,68
36	390479,05	1375707,90
37	390478,37	1375707,69
38	390474,23	1375706,42
39	390474,00	1375711,33
40	390471,94	1375723,16
41	390472,84	1375725,86
42	390473,71	1375720,66
43	390479,26	1375721,55
44	390478,41	1375726,83
45	390472,88	1375725,98
46	390475,05	1375732,51
47	390473,85	1375744,45
48	390472,45	1375752,90
49	390443,42	1375746,40
50	390524,42	1375817,28
51	390533,40	1375806,74
52	390523,98	1375777,80
53	390569,35	1375766,93
54	390581,04	1375814,10

:36858		
63:01:0000000:36858		
Площадь: 9133 м ²		
Обозначение характерных точек границ	Координаты, м	
	X	Y
55	390582,44	1375813,75
56	390584,64	1375813,21
57	390587,99	1375826,96
58	390585,81	1375827,52
59	390584,40	1375827,88
60	390587,80	1375841,82
61	390588,47	1375847,30
62	390589,56	1375851,43
63	390584,79	1375853,54
64	390579,96	1375859,67
65	390574,63	1375856,46
66	390569,36	1375851,48
67	390566,85	1375854,42
68	390592,89	1375877,20
69	390604,78	1375875,27
70	390602,38	1375859,23
71	390601,00	1375855,39
72	390614,66	1375843,52
73	390619,92	1375845,95
74	390619,38	1375846,91
75	390619,27	1375848,10
76	390619,66	1375849,38
77	390620,70	1375850,40
78	390623,05	1375852,37
79	390622,41	1375850,54
80	390621,04	1375846,71
81	390611,53	1375820,07
82	390614,90	1375840,65
83	390608,33	1375841,94
84	390604,89	1375820,99
85	390611,53	1375819,96
86	390606,34	1375808,25
87	390604,22	1375803,48
88	390587,94	1375766,77
89	390585,38	1375760,99
90	390581,70	1375752,70
91	390578,46	1375749,03
92	390577,78	1375748,26
93	390576,36	1375746,66
94	390575,04	1375745,17
21	390567,15	1375736,25
95	390542,83	1375730,63
96	390541,57	1375738,59
97	390541,26	1375740,84
98	390541,30	1375759,23
99	390541,31	1375761,47
100	390528,77	1375764,58
101	390520,80	1375766,25
102	390520,15	1375764,42
103	390516,44	1375754,10
104	390515,54	1375743,80
105	390515,20	1375739,74
106	390515,18	1375734,91
107	390515,67	1375721,60
108	390525,37	1375724,99
95	390542,83	1375730,63
109	390671,83	1375946,30
110	390668,09	1375952,98
111	390673,43	1375957,50
112	390678,22	1375951,89
113	390672,30	1375946,71
109	390671,83	1375946,30

:37907		
63:01:0000000:37907		
Площадь: 65758 м ²		
Обозначение характерных точек границ	Координаты, м	
	X	Y
1	389879,59	1377135,56
2	389873,29	1377144,87
3	389853,08	1377159,81

:37907		
63:01:0000000:37907		
Площадь: 65758 м ²		
Обозначение характерных точек границ	Координаты, м	
	X	Y
4	389835,59	1377165,41
5	389815,39	1377171,85
6	389808,39	1377173,72
7	389826,45	1377197,99
8	389870,73	1377161,55
9	389886,82	1377147,21
10	389886,71	1377147,04
11	389883,87	1377142,68
12	389880,58	1377137,62
13	389879,49	1377135,97
1	389879,59	1377135,56
14	389904,87	1377174,87
15	389897,44	1377178,35
16	389864,50	1377202,69
17	389842,87	1377220,08
18	389845,05	1377223,02
19	389868,30	1377204,33
20	389876,11	1377198,05
21	389892,10	1377185,20
22	389898,74	1377179,85
23	389901,83	1377177,35
14	389904,87	1377174,87
24	389856,79	1377210,24
25	389858,01	1377211,82
26	389856,83	1377212,74
27	389855,60	1377211,16
24	389856,79	1377210,24
28	390002,88	1377028,30
29	390000,99	1377030,40
30	390022,11	1377039,86
31	390007,29	1377032,18
28	390002,88	1377028,30
32	390276,58	1376755,49
33	390232,75	1376800,45
34	390160,59	1376866,71
35	390068,16	1376960,66
36	390026,57	1377001,84
37	390013,82	1377016,08
38	390019,10	1377021,10
39	390019,48	1377020,62
40	390023,08	1377023,55
41	390023,91	1377022,50
42	390030,72	1377028,36
43	390032,25	1377026,49
44	390046,12	1377037,82
45	390039,16	1377047,51
46	390060,28	1377056,98
47	390063,94	1377113,91
48	390066,19	1377104,19
49	390079,10	1377107,00
50	390078,15	1377111,22
51	390080,06	1377111,65
52	390079,21	1377115,35
53	390077,30	1377114,82
54	390076,59	1377118,01
55	390065,02	1377115,34
56	390064,87	1377115,86
57	390067,44	1377116,60
58	390067,15	1377117,64
59	390068,75	1377118,11
60	390069,06	1377117,07
61	390071,59	1377117,81
62	390071,83	1377116,99
63	390077,92	1377119,29
64	390089,16	1377123,53
65	390087,84	1377109,36
66	390087,06	1377107,14
67	390086,15	1377102,89
68	390083,49	1377088,10
69	390087,20	1377087,56
70	390097,07	1377093,79

:37907		
63:01:0000000:37907		
Площадь: 65758 м ²		
Обозначение характерных точек границ	Координаты, м	
	X	Y
71	390112,82	1377103,75
72	390119,60	1377108,65
73	390135,61	1377120,20
74	390115,73	1377105,42
75	390104,95	1377097,80
76	390086,32	1377085,79
77	390081,63	1377086,04
78	390079,80	1377060,76
79	390084,43	1377055,89
80	390078,50	1377052,36
81	390074,45	1377049,41
82	390073,68	1377048,72
83	390085,76	1377037,08
84	390093,76	1377033,17
85	390086,97	1377035,58
86	390079,80	1377016,88
87	390078,39	1377019,72
88	390069,51	1377044,99
89	390048,80	1377024,37
90	390068,61	1376990,92
91	390069,19	1376990,11
92	390070,21	1376987,81
93	390075,38	1376982,76
94	390074,68	1376982,17
95	390076,97	1376979,74
96	390078,27	1376978,36
97	390081,38	1376972,57
98	390078,22	1376978,05
99	390074,98	1376980,95
100	390062,27	1376967,01
101	390068,59	1376960,83
102	390072,00	1376961,35
103	390075,06	1376965,06
104	390081,69	1376972,03
105	390081,49	1376972,39
106	390094,89	1376986,36
107	390108,38	1377003,03
108	390116,99	1377014,00
109	390116,35	1377014,58
110	390119,94	1377018,95
111	390127,70	1377010,86
112	390124,09	1377006,54
113	390122,20	1377004,29
114	390121,70	1377003,68
115	390121,60	1377003,75
116	390121,35	1377003,48
117	390118,09	1376999,84
118	390117,21	1376998,90
119	390115,51	1376996,76
120	390098,51	1376978,39
121	390087,30	1376966,09
122	390086,35	1376964,48
123	390084,47	1376962,22
124	390083,45	1376961,32
125	390081,14	1376958,69
126	390080,78	1376958,11
127	390076,00	1376952,93
128	390080,38	1376948,47
129	390085,20	1376943,65
130	390116,14	1376912,02
131	390118,42	1376910,68
132	390120,64	1376912,76
133	390123,09	1376904,88
134	390133,34	1376895,02
135	390141,90	1376886,79
136	390144,51	1376885,87
137	390158,09	1376870,43
138	390160,58	1376867,59
139	390170,31	1376858,31
140	390172,63	1376858,96
141	390186,08	1376872,45

:37907		
63:01:0000000:37907		
Площадь: 65758 м ²		
Обозначение характерных точек границ	Координаты, м	
	X	Y
142	390197,88	1376884,25
143	390200,17	1376886,77
144	390203,75	1376890,73
145	390197,48	1376896,15
146	390198,18	1376897,11
147	390204,58	1376891,34
148	390208,54	1376895,84
149	390195,80	1376907,12
150	390190,03	1376911,38
151	390189,65	1376913,80
152	390191,75	1376922,32
153	390190,47	1376924,39
154	390190,62	1376924,56
155	390192,58	1376922,27
156	390190,88	1376914,06
157	390191,60	1376911,94
158	390197,28	1376907,41
159	390196,61	1376906,52
160	390197,64	1376905,88
161	390203,60	1376901,15
162	390209,52	1376895,08
163	390218,94	1376906,83
164	390219,06	1376906,73
165	390221,52	1376909,81
166	390222,28	1376910,98
167	390226,25	1376916,32
168	390228,06	1376918,29
169	390234,89	1376912,79
170	390230,33	1376907,65
171	390231,24	1376906,49
172	390239,74	1376898,80
173	390241,86	1376896,53
174	390237,41	1376900,04
175	390236,44	1376901,04
176	390232,25	1376905,20
177	390229,91	1376902,85
178	390226,27	1376897,11
179	390230,56	1376892,92
180	390231,83	1376891,88
181	390225,34	1376882,95
182	390232,33	1376877,40
183	390237,35	1376873,76
184	390236,82	1376873,04
185	390240,79	1376870,12
186	390252,03	1376860,88
187	390265,36	1376849,63
188	390269,56	1376846,10
189	390269,58	1376845,91
190	390240,32	1376869,86
191	390236,21	1376873,01
192	390236,47	1376873,36
193	390221,87	1376884,92
194	390211,02	1376872,61
195	390215,59	1376865,90
196	390213,16	1376862,54
197	390213,59	1376851,75
198	390235,95	1376835,43
199	390250,72	1376823,71
200	390244,09	1376817,58
201	390247,14	1376815,20
202	390242,84	1376810,16
203	390235,53	1376803,71
204	390241,16	1376792,81
205	390244,56	1376789,93
206	390247,69	1376785,42
207	390278,20	1376756,43
32	390276,58	1376755,49
208	390053,93	1376975,33
209	390061,32	1376981,50
210	390061,21	1376981,65
211	390057,44	1376986,44

:37907		
63:01:0000000:37907		
Площадь: 65758 м ²		
Обозначение характерных точек границ	Координаты, м	
	X	Y
212	390059,99	1376988,45
213	390038,52	1377013,05
214	390027,67	1377001,65
215	390053,78	1376975,47
208	390053,93	1376975,33
216	390103,71	1377119,35
217	390097,29	1377126,59
218	390098,64	1377127,10
216	390103,71	1377119,35
219	390149,50	1376946,69
220	390142,44	1376945,38
221	390133,32	1376947,34
222	390125,92	1376951,31
223	390119,12	1376955,75
224	390114,85	1376959,41
225	390098,59	1376978,32
226	390122,41	1376961,69
227	390120,49	1376958,86
228	390124,61	1376956,21
229	390127,82	1376952,35
230	390132,66	1376951,01
231	390135,42	1376949,22
232	390142,38	1376948,02
219	390149,50	1376946,69
233	390157,74	1376942,41
234	390149,61	1376946,69
235	390150,97	1376956,24
236	390148,55	1376960,81
237	390148,75	1376961,93
238	390158,08	1376961,08
233	390157,74	1376942,41
239	390538,44	1375822,20
240	390533,40	1375806,74
241	390524,42	1375817,28
242	390455,06	1375898,61
243	390453,22	1375910,95
244	390447,49	1375942,76
245	390444,88	1375942,32
246	390434,64	1375940,01
247	390426,43	1375939,18
248	390421,10	1375938,42
249	390336,86	1376037,19
250	390350,03	1376035,86
251	390343,91	1376042,30
252	390357,62	1376045,91
253	390371,86	1376044,47
254	390369,98	1376036,20
255	390394,56	1376030,36
256	390402,77	1376041,46
257	390401,52	1376046,73
258	390399,13	1376053,00
259	390398,19	1376056,89
260	390400,66	1376062,82
261	390397,84	1376082,45
262	390394,76	1376081,95
263	390394,20	1376085,65
264	390392,00	1376096,25
265	390389,31	1376100,32
266	390371,69	1376096,25
267	390371,06	1376095,53
268	390370,90	1376097,81
269	390371,21	1376097,83
270	390370,43	1376108,13
271	390367,55	1376107,91
272	390367,32	1376109,25
273	390381,51	1376117,68
274	390378,62	1376123,77
275	390379,50	1376132,04
276	390385,58	1376134,55
277	390380,19	1376137,31
278	390377,56	1376140,64

:37907		
63:01:0000000:37907		
Площадь: 65758 м ²		
Обозначение характерных точек границ	Координаты, м	
	X	Y
279	390374,55	1376140,64
280	390369,84	1376142,77
281	390368,21	1376144,84
282	390361,61	1376140,94
283	390362,18	1376139,91
284	390354,43	1376134,97
285	390353,12	1376134,37
286	390346,63	1376131,43
287	390340,66	1376125,47
288	390328,25	1376117,36
289	390324,11	1376122,01
290	390310,73	1376137,44
291	390300,41	1376151,06
292	390300,33	1376151,17
293	390312,16	1376156,11
294	390313,22	1376156,26
295	390321,87	1376157,71
296	390322,24	1376160,18
297	390319,98	1376167,26
298	390318,83	1376175,45
299	390318,09	1376186,63
300	390315,63	1376188,81
301	390312,84	1376190,34
302	390308,53	1376191,93
303	390304,90	1376194,05
304	390299,02	1376197,97
305	390290,99	1376205,37
306	390282,11	1376213,83
307	390274,95	1376218,63
308	390273,99	1376219,31
309	390276,66	1376222,90
310	390272,68	1376225,85
311	390270,40	1376222,53
312	390267,70	1376219,10
313	390255,61	1376202,88
314	390269,65	1376192,41
315	390272,69	1376190,29
316	390283,48	1376181,08
317	390290,70	1376175,25
318	390302,43	1376191,50
319	390303,25	1376190,96
320	390307,15	1376188,71
321	390311,54	1376187,08
322	390314,16	1376185,64
323	390314,85	1376185,32
324	390308,00	1376182,53
325	390305,86	1376180,07
326	390302,50	1376177,81
327	390292,41	1376173,25
328	390290,28	1376170,97
329	390257,15	1376201,54
330	390245,05	1376185,27
331	390244,51	1376185,75
332	390243,21	1376186,93
333	390233,43	1376174,15
334	390232,22	1376175,02
335	390226,32	1376166,82
336	390224,56	1376164,36
337	390224,84	1376163,66
338	390221,23	1376158,46
339	390220,41	1376158,91
340	390216,20	1376153,21
341	390216,42	1376152,95
342	390186,78	1376176,42
343	390189,69	1376180,51
344	390192,30	1376183,87
345	390195,38	1376187,79
346	390212,22	1376209,34
347	390214,84	1376212,29
348	390217,52	1376215,87
349	390218,52	1376217,22

:37907		
63:01:0000000:37907		
Площадь: 65758 м ²		
Обозначение характерных точек границ	Координаты, м	
	X	Y
350	390219,72	1376218,82
351	390241,60	1376246,65
352	390252,15	1376260,13
353	390257,18	1376266,72
354	390265,33	1376277,12
355	390268,09	1376280,32
356	390268,21	1376280,59
357	390276,47	1376291,19
358	390277,87	1376292,99
359	390280,79	1376291,28
360	390279,96	1376290,86
361	390277,45	1376289,13
362	390273,47	1376284,37
363	390273,84	1376284,10
364	390268,36	1376276,09
365	390267,31	1376274,30
366	390266,94	1376271,74
367	390266,36	1376269,69
368	390266,44	1376262,67
369	390264,57	1376262,29
370	390264,71	1376259,19
371	390265,58	1376254,71
372	390267,09	1376254,99
373	390267,90	1376250,00
374	390269,91	1376234,49
375	390270,65	1376234,56
376	390270,67	1376234,84
377	390279,87	1376236,11
378	390279,74	1376237,32
379	390289,32	1376240,03
380	390295,75	1376241,56
381	390302,94	1376241,58
382	390303,05	1376241,23
383	390306,03	1376241,29
384	390316,07	1376243,22
385	390316,60	1376234,07
386	390318,03	1376227,59
387	390323,77	1376228,75
388	390323,43	1376232,18
389	390323,65	1376235,27
390	390323,05	1376245,36
391	390324,76	1376250,13
392	390322,50	1376250,93
393	390320,44	1376250,83
394	390320,20	1376254,25
395	390325,43	1376254,87
396	390324,79	1376257,18
397	390325,68	1376257,34
398	390325,51	1376258,20
399	390324,03	1376257,94
400	390323,22	1376265,03
401	390322,18	1376270,48
402	390321,56	1376270,77
403	390309,70	1376275,15
404	390302,89	1376275,79
405	390300,57	1376274,61
406	390300,81	1376274,74
407	390300,90	1376281,49
408	390298,89	1376281,59
409	390294,31	1376281,74
410	390294,31	1376282,25
411	390294,29	1376282,53
412	390295,66	1376282,53
413	390298,14	1376282,31
414	390298,34	1376284,10
415	390299,55	1376283,94
416	390300,90	1376290,68
417	390303,61	1376301,35
418	390299,90	1376306,79
419	390301,81	1376305,22
420	390304,93	1376303,13

:37907		
63:01:0000000:37907		
Площадь: 65758 м ²		
Обозначение характерных точек границ	Координаты, м	
	X	Y
421	390305,98	1376302,19
422	390311,28	1376301,86
423	390311,06	1376295,29
424	390312,54	1376295,14
425	390313,51	1376302,95
426	390315,54	1376303,95
427	390316,39	1376315,23
428	390316,28	1376317,50
429	390309,02	1376317,47
430	390303,42	1376315,88
431	390303,19	1376315,91
432	390304,51	1376323,58
433	390301,37	1376335,39
434	390305,00	1376331,39
435	390308,12	1376325,53
436	390307,80	1376319,45
437	390314,95	1376319,13
438	390318,41	1376319,94
439	390317,83	1376328,18
440	390318,50	1376330,77
441	390315,92	1376340,25
442	390312,59	1376348,37
443	390307,73	1376351,22
444	390306,41	1376355,88
445	390305,58	1376357,41
446	390301,92	1376360,58
447	390298,92	1376360,88
448	390293,86	1376350,69
449	390293,38	1376345,42
450	390292,03	1376340,17
451	390292,33	1376335,99
452	390282,32	1376334,05
453	390279,07	1376377,07
454	390279,54	1376385,15
455	390280,66	1376405,00
456	390282,04	1376410,53
457	390289,19	1376437,98
458	390283,59	1376457,27
459	390285,37	1376488,90
460	390286,37	1376533,86
461	390282,26	1376583,95
462	390278,63	1376612,08
463	390275,76	1376634,34
464	390265,32	1376678,26
465	390255,24	1376708,90
466	390242,67	1376736,69
467	390221,96	1376776,37
468	390196,93	1376814,24
469	390185,16	1376828,84
470	390168,43	1376849,58
471	390175,91	1376840,31
472	390345,37	1376681,07
473	390345,58	1376680,11
474	390335,16	1376675,93
475	390335,31	1376653,27
476	390332,82	1376650,73
477	390333,98	1376645,59
478	390335,50	1376638,98
479	390335,54	1376638,78
480	390337,50	1376630,12
481	390338,15	1376630,10
482	390340,45	1376625,13
483	390340,19	1376625,07
484	390339,04	1376627,41
485	390337,49	1376627,39
486	390321,26	1376627,10
487	390321,32	1376618,18
488	390320,83	1376607,72
489	390325,47	1376608,88
490	390326,47	1376609,14
491	390326,65	1376604,76

:37907		
63:01:0000000:37907		
Площадь: 65758 м ²		
Обозначение характерных точек границ	Координаты, м	
	X	Y
492	390327,76	1376603,35
493	390337,41	1376604,94
494	390346,91	1376604,74
495	390347,12	1376603,48
496	390351,33	1376604,32
497	390351,18	1376605,13
498	390355,67	1376606,22
499	390354,21	1376610,87
500	390359,74	1376615,00
501	390364,52	1376592,93
502	390348,76	1376596,23
503	390346,03	1376596,80
504	390344,03	1376596,93
505	390344,18	1376593,63
506	390336,50	1376593,50
507	390336,86	1376582,64
508	390346,32	1376582,60
509	390349,21	1376582,40
510	390367,08	1376581,17
511	390370,17	1376566,88
512	390368,02	1376566,79
513	390367,06	1376566,78
514	390357,06	1376566,62
515	390357,17	1376560,32
516	390357,33	1376546,48
517	390355,34	1376546,43
518	390355,30	1376546,79
519	390353,98	1376546,77
520	390346,07	1376545,79
521	390332,74	1376543,89
522	390335,88	1376526,44
523	390348,38	1376526,75
524	390357,48	1376526,98
525	390357,55	1376526,30
526	390375,65	1376526,73
527	390375,89	1376514,86
528	390380,71	1376514,90
529	390380,92	1376513,70
530	390373,69	1376513,38
531	390373,87	1376507,86
532	390373,37	1376507,83
533	390373,29	1376510,78
534	390373,32	1376512,07
535	390371,38	1376519,31
536	390344,64	1376517,01
537	390334,63	1376516,56
538	390334,70	1376507,65
539	390339,93	1376503,18
540	390367,83	1376503,95
541	390368,31	1376491,02
542	390367,79	1376490,99
543	390365,19	1376492,42
544	390359,33	1376492,21
545	390348,40	1376491,17
546	390349,39	1376480,26
547	390347,07	1376480,04
548	390347,39	1376474,23
549	390346,09	1376474,21
550	390346,73	1376453,74
551	390345,15	1376453,54
552	390345,15	1376445,80
553	390348,38	1376445,79
554	390347,18	1376436,59
555	390347,28	1376436,58
556	390346,20	1376423,81
557	390346,06	1376422,45
558	390352,93	1376421,89
559	390351,62	1376403,57
560	390349,53	1376403,64
561	390348,76	1376403,14
562	390329,63	1376403,65

:37907		
63:01:0000000:37907		
Площадь: 65758 м ²		
Обозначение характерных точек границ	Координаты, м	
	X	Y
563	390330,61	1376396,21
564	390330,91	1376392,15
565	390330,69	1376390,71
566	390329,16	1376380,70
567	390327,85	1376376,27
568	390333,09	1376375,63
569	390341,83	1376373,60
570	390346,36	1376371,82
571	390355,27	1376370,89
572	390360,87	1376370,49
573	390363,39	1376370,32
574	390363,57	1376368,82
575	390372,72	1376368,39
576	390377,36	1376370,61
577	390379,73	1376370,41
578	390379,58	1376369,72
579	390378,09	1376369,85
580	390377,80	1376366,77
581	390376,89	1376366,99
582	390372,92	1376367,38
583	390362,66	1376367,86
584	390362,49	1376369,30
585	390355,00	1376369,91
586	390349,39	1376370,60
587	390348,93	1376366,96
588	390347,93	1376367,08
589	390348,39	1376370,72
590	390347,29	1376370,85
591	390345,97	1376370,90
592	390341,53	1376372,64
593	390332,91	1376374,64
594	390326,88	1376375,38
595	390326,69	1376369,74
596	390347,83	1376367,10
597	390347,26	1376361,86
598	390349,53	1376361,56
599	390348,95	1376350,55
600	390356,69	1376350,22
601	390355,13	1376333,59
602	390350,96	1376333,79
603	390350,49	1376323,83
604	390332,44	1376323,75
605	390332,44	1376316,65
606	390343,47	1376315,99
607	390345,02	1376301,26
608	390343,98	1376284,45
609	390350,37	1376283,87
610	390351,53	1376281,95
611	390351,14	1376280,79
612	390348,68	1376274,80
613	390345,85	1376268,86
614	390342,91	1376263,08
615	390339,95	1376257,80
616	390336,78	1376251,73
617	390333,99	1376243,57
618	390328,48	1376221,61
619	390326,22	1376198,26
620	390328,59	1376198,41
621	390334,67	1376198,76
622	390335,55	1376187,72
623	390342,20	1376186,96
624	390350,64	1376178,39
625	390341,32	1376178,39
626	390331,81	1376175,21
627	390334,20	1376166,61
628	390339,61	1376164,41
629	390346,70	1376167,42
630	390352,47	1376168,34
631	390351,73	1376175,92
632	390352,17	1376176,84
633	390389,45	1376139,01

:37907		
63:01:0000000:37907		
Площадь: 65758 м ²		
Обозначение характерных точек границ	Координаты, м	
	X	Y
634	390393,75	1376133,86
635	390422,67	1376073,01
636	390434,72	1376039,41
637	390474,08	1375993,27
638	390472,99	1375993,27
639	390464,26	1375993,31
640	390460,60	1375993,48
641	390460,40	1375982,60
642	390459,66	1375978,32
643	390459,72	1375974,11
644	390460,03	1375971,68
645	390459,75	1375967,23
646	390460,23	1375952,46
647	390460,46	1375945,02
648	390460,86	1375945,10
649	390461,38	1375941,96
650	390461,07	1375941,36
651	390462,07	1375927,84
652	390463,06	1375920,52
653	390468,63	1375884,26
654	390482,13	1375884,46
655	390480,01	1375902,08
656	390486,12	1375902,38
657	390483,06	1375921,19
658	390480,35	1375921,10
659	390479,34	1375933,77
660	390480,98	1375934,01
661	390480,80	1375935,20
662	390482,41	1375935,42
663	390481,30	1375942,83
664	390480,46	1375945,86
665	390484,61	1375946,71
666	390483,97	1375949,85
667	390490,45	1375951,17
668	390490,99	1375945,66
669	390491,86	1375938,94
670	390536,60	1375887,82
671	390538,34	1375885,84
672	390542,81	1375880,79
673	390543,70	1375881,56
674	390566,85	1375854,42
675	390569,36	1375851,48
239	390538,44	1375822,20
676	390251,21	1376248,86
677	390253,46	1376254,47
678	390250,09	1376255,83
679	390247,84	1376250,21
676	390251,21	1376248,86
680	390303,72	1376222,36
681	390304,46	1376238,82
682	390298,93	1376239,44
683	390291,40	1376238,64
684	390282,58	1376236,01
685	390279,70	1376234,98
686	390277,77	1376231,96
687	390276,88	1376230,49
688	390278,61	1376230,00
689	390280,17	1376227,88
690	390281,88	1376226,78
691	390284,28	1376225,25
680	390303,72	1376222,36
692	390195,72	1376943,16
693	390194,34	1376944,38
694	390194,88	1376944,87
695	390196,18	1376943,84
692	390195,72	1376943,16
696	390273,11	1376798,95
697	390267,43	1376803,34
698	390268,21	1376804,34
699	390268,19	1376803,19
700	390269,19	1376802,03

:37907		
63:01:0000000:37907		
Площадь: 65758 м ²		
Обозначение характерных точек границ	Координаты, м	
	X	Y
696	390273,11	1376798,95
701	390299,62	1376781,78
702	390291,19	1376788,67
703	390275,32	1376801,61
704	390275,47	1376801,90
705	390273,71	1376802,96
706	390275,90	1376805,60
707	390271,65	1376809,19
708	390270,97	1376808,54
709	390269,03	1376805,48
710	390268,83	1376806,11
711	390270,12	1376808,62
712	390271,15	1376809,90
713	390276,53	1376815,83
714	390274,76	1376813,42
715	390275,83	1376812,55
716	390273,13	1376809,30
717	390276,81	1376806,35
718	390277,64	1376801,64
719	390281,78	1376798,27
720	390283,89	1376800,85
721	390284,28	1376800,55
722	390282,02	1376797,85
723	390285,52	1376794,89
724	390293,89	1376788,12
725	390302,03	1376798,03
726	390303,48	1376796,88
727	390308,82	1376792,30
728	390302,54	1376785,23
701	390299,62	1376781,78
729	390291,72	1376827,24
730	390269,65	1376846,03
731	390275,96	1376853,81
732	390276,26	1376853,35
733	390269,85	1376846,03
729	390291,72	1376827,24
734	390292,86	1376150,08
735	390292,42	1376149,81
736	390280,56	1376158,09
737	390282,65	1376160,79
734	390292,86	1376150,08
738	390282,95	1376139,15
739	390282,23	1376139,85
740	390285,51	1376143,20
741	390292,34	1376149,73
742	390290,66	1376147,85
738	390282,95	1376139,15
743	390291,98	1376318,35
744	390289,21	1376318,19
745	390284,83	1376318,62
746	390283,53	1376318,15
747	390283,44	1376319,34
748	390285,09	1376319,70
749	390289,14	1376319,12
743	390291,98	1376318,35
750	390285,03	1376310,18
751	390283,51	1376310,88
752	390283,95	1376312,60
753	390283,69	1376316,02
754	390284,15	1376314,57
750	390285,03	1376310,18
755	390287,69	1376767,66
756	390295,25	1376777,08
757	390295,51	1376776,88
755	390287,69	1376767,66
758	390343,27	1376690,58
759	390334,62	1376699,88
760	390288,20	1376743,57
761	390290,11	1376749,35
762	390289,53	1376746,06
763	390290,07	1376742,28

:37907		
63:01:0000000:37907		
Площадь: 65758 м ²		
Обозначение характерных точек границ	Координаты, м	
	X	Y
764	390319,33	1376715,85
765	390319,07	1376715,56
766	390322,73	1376711,91
767	390333,85	1376701,89
768	390335,10	1376700,30
769	390339,72	1376695,09
770	390341,83	1376696,99
771	390342,08	1376695,83
772	390340,40	1376694,29
773	390343,05	1376691,59
758	390343,27	1376690,58
774	390294,70	1376317,04
775	390292,30	1376317,35
776	390292,40	1376318,23
777	390293,17	1376318,03
778	390293,33	1376317,52
774	390294,70	1376317,04
779	390309,44	1376793,04
780	390309,91	1376793,60
781	390309,90	1376793,50
782	390309,61	1376793,14
779	390309,44	1376793,04
783	390316,69	1376778,86
784	390316,03	1376779,46
785	390316,29	1376779,76
783	390316,69	1376778,86
786	390349,04	1376628,89
787	390342,25	1376629,47
788	390339,73	1376630,05
789	390349,53	1376629,78
790	390352,23	1376632,62
791	390353,90	1376634,36
792	390355,24	1376635,76
793	390355,41	1376634,97
794	390352,48	1376631,79
795	390350,64	1376630,08
786	390349,04	1376628,89
796	390356,51	1376077,82
797	390352,99	1376075,75
798	390340,42	1376093,59
799	390343,12	1376095,72
800	390350,25	1376087,18
796	390356,51	1376077,82
801	390353,52	1376375,26
802	390346,77	1376375,93
803	390347,77	1376386,26
804	390354,01	1376386,29
801	390353,52	1376375,26
805	390354,99	1376619,64
806	390352,74	1376623,92
807	390353,16	1376624,89
808	390349,39	1376627,03
809	390348,45	1376626,83
810	390349,31	1376627,17
811	390352,74	1376625,62
812	390354,53	1376624,46
813	390355,62	1376623,80
814	390355,57	1376623,70
815	390357,01	1376623,25
816	390357,95	1376623,22
817	390358,29	1376621,66
805	390354,99	1376619,64
818	390384,98	1376446,03
819	390375,56	1376446,33
820	390348,49	1376445,80
821	390359,54	1376447,01
822	390366,92	1376447,25
823	390385,00	1376446,33
818	390384,98	1376446,03
824	390382,47	1376504,36
825	390377,20	1376504,22

:37907		
63:01:0000000:37907		
Площадь: 65758 м ²		
Обозначение характерных точек границ	Координаты, м	
	X	Y
826	390377,20	1376505,02
827	390382,36	1376505,08
824	390382,47	1376504,36
828	390490,90	1375970,34
829	390482,13	1375970,72
830	390482,84	1375981,87
831	390482,94	1375982,88
832	390488,38	1375976,50
833	390490,97	1375973,46
828	390490,90	1375970,34

:37909		
63:01:0000000:37909		
Площадь: 503 м ²		
Обозначение характерных точек границ	Координаты, м	
	X	Y
1	390164,40	1377119,86
2	390160,59	1377118,16
3	390152,72	1377114,64
4	390144,26	1377110,85
5	390141,90	1377113,45
6	390138,55	1377116,97
7	390135,61	1377120,20
8	390126,85	1377131,23
9	390125,33	1377129,78
10	390123,08	1377132,53
11	390123,89	1377133,29
12	390121,94	1377135,48
13	390121,70	1377135,80
14	390123,91	1377136,64
15	390132,99	1377140,05
16	390133,98	1377140,43
17	390135,09	1377139,98
18	390140,20	1377133,29
19	390142,22	1377131,01
20	390152,69	1377114,68
21	390161,61	1377118,66
22	390164,38	1377119,90
1	390164,40	1377119,86
23	390218,60	1377170,43
24	390216,59	1377169,67
25	390215,99	1377171,36
26	390217,96	1377172,11
27	390218,02	1377171,96
28	390218,22	1377171,46
23	390218,60	1377170,43
29	390228,23	1377172,07
30	390227,01	1377175,37
31	390226,97	1377175,51
32	390227,10	1377175,56
29	390228,23	1377172,07
33	390247,43	1377151,44
34	390237,14	1377147,57
35	390236,94	1377148,00
36	390247,33	1377151,71
33	390247,43	1377151,44
37	390258,00	1377155,33
38	390257,85	1377155,28
39	390253,30	1377153,51
40	390257,76	1377155,80
37	390258,00	1377155,33
41	390270,97	1377159,26
42	390265,38	1377157,72
43	390268,43	1377158,94
41	390270,97	1377159,26
44	390322,12	1377178,16
45	390316,28	1377177,52
46	390321,69	1377179,73
44	390322,12	1377178,16
47	390338,62	1377198,76
48	390338,30	1377198,62

:37909		
63:01:0000000:37909		
Площадь: 503 м ²		
Обозначение характерных точек границ	Координаты, м	
	X	Y
49	390337,40	1377198,24
50	390331,88	1377215,08
51	390332,00	1377215,13
52	390332,39	1377213,97
53	390334,31	1377214,73
54	390334,50	1377214,06
55	390336,72	1377207,94
56	390336,43	1377207,74
57	390336,17	1377207,46
58	390336,04	1377206,88
59	390336,37	1377205,34
60	390336,02	1377206,28
61	390336,14	1377205,85
62	390336,00	1377205,19
47	390338,62	1377198,76
63	390365,21	1377192,13
64	390341,93	1377184,43
65	390338,75	1377194,12
66	390342,11	1377184,99
67	390342,69	1377185,17
68	390365,12	1377192,29
63	390365,21	1377192,13
69	390436,90	1377254,26
70	390428,78	1377251,24
71	390428,67	1377251,59
72	390436,76	1377254,63
69	390436,90	1377254,26
73	390469,56	1377232,16
74	390458,78	1377228,32
75	390458,50	1377228,23
76	390458,37	1377228,65
77	390468,23	1377231,92
78	390457,70	1377262,53
79	390463,13	1377247,05
80	390468,36	1377232,10
81	390469,45	1377232,49
73	390469,56	1377232,16
82	390482,46	1377270,74
83	390478,89	1377269,37
84	390478,53	1377270,39
85	390482,07	1377271,72
82	390482,46	1377270,74
86	390489,98	1377239,72
87	390489,69	1377239,58
88	390480,55	1377264,56
89	390478,92	1377269,27
90	390484,42	1377254,58
86	390489,98	1377239,72
91	390510,61	1377246,85
92	390498,37	1377277,29
93	390488,39	1377273,23
94	390487,98	1377273,07
95	390487,68	1377273,84
96	390498,19	1377277,81
97	390499,61	1377274,48
98	390500,84	1377271,51
99	390502,44	1377267,47
100	390503,20	1377265,46
91	390510,61	1377246,85
101	390540,31	1377258,33
102	390543,55	1377259,67
103	390550,13	1377262,14
101	390540,31	1377258,33
104	390551,20	1377285,77
105	390551,07	1377287,01
106	390551,23	1377287,05
107	390549,08	1377297,01
108	390552,97	1377298,47
109	390554,50	1377291,81
110	390555,59	1377287,42
104	390551,20	1377285,77

:37963		
63:01:0000000:37963		
Площадь: 43126 м ²		
Обозначение характерных точек границ	Координаты, м	
	X	Y
1	390318,51	1375619,76
2	390358,53	1375652,09
3	390360,80	1375652,96
4	390364,57	1375654,38
5	390376,63	1375658,96
6	390474,62	1375696,09
7	390474,23	1375706,42
8	390478,37	1375707,69
9	390479,05	1375707,90
10	390488,08	1375710,68
11	390488,78	1375710,89
12	390492,50	1375712,04
13	390500,19	1375714,41
14	390508,51	1375718,45
15	390518,10	1375721,37
16	390557,54	1375733,33
17	390558,71	1375733,68
18	390562,01	1375734,68
19	390565,52	1375735,75
20	390567,15	1375736,25
21	390575,04	1375745,17
22	390576,36	1375746,66
23	390577,78	1375748,26
24	390578,46	1375749,03
25	390581,70	1375752,70
26	390585,38	1375760,99
27	390587,94	1375766,77
28	390604,22	1375803,48
29	390606,34	1375808,25
30	390611,53	1375819,96
31	390621,04	1375846,71
32	390622,41	1375850,54
33	390623,05	1375852,37
34	390630,80	1375858,84
35	390630,90	1375858,89
36	390633,35	1375864,73
37	390642,78	1375887,18
38	390647,27	1375894,16
39	390653,20	1375904,98
40	390650,96	1375906,90
41	390649,17	1375908,23
42	390647,48	1375909,33
43	390644,91	1375910,75
44	390642,88	1375911,65
45	390641,22	1375912,29
46	390638,50	1375913,13
47	390636,67	1375913,26
48	390636,30	1375913,23
49	390635,89	1375913,14
50	390635,49	1375912,97
51	390630,84	1375910,46
52	390666,18	1375941,35
53	390667,03	1375942,09
54	390668,53	1375943,41
55	390670,80	1375945,39
56	390672,30	1375946,71
57	390680,24	1375953,65
58	390743,20	1376008,66
59	390811,00	1375929,83
60	390770,41	1375895,13
61	390766,18	1375891,59
62	390764,39	1375893,77
63	390666,81	1375811,77
64	390669,02	1375809,12
65	390663,41	1375804,43
66	390656,65	1375798,77
67	390655,11	1375797,48
68	390651,60	1375794,53
69	390649,80	1375793,02
70	390640,77	1375777,52

:37963		
63:01:0000000:37963		
Площадь: 43126 м ²		
Обозначение характерных точек границ	Координаты, м	
	X	Y
71	390638,38	1375773,95
72	390637,19	1375771,37
73	390630,06	1375759,12
74	390627,55	1375754,82
75	390626,70	1375753,35
76	390618,20	1375737,04
77	390617,16	1375735,04
78	390616,77	1375734,31
79	390615,27	1375731,42
80	390612,91	1375723,63
81	390610,57	1375715,91
82	390610,42	1375715,40
83	390606,97	1375704,00
84	390605,60	1375702,53
85	390606,45	1375702,31
86	390604,54	1375695,98
87	390604,24	1375694,99
88	390597,40	1375691,92
89	390391,25	1375613,21
90	390377,37	1375596,32
91	390381,95	1375587,63
92	390381,65	1375587,35
93	390380,70	1375586,46
94	390375,12	1375581,26
95	390370,26	1375587,68
96	390358,12	1375572,90
97	390357,76	1375571,99
98	390357,37	1375570,51
99	390357,11	1375568,64
100	390357,08	1375566,83
101	390357,18	1375564,86
102	390350,25	1375564,49
103	390352,54	1375527,52
104	390353,73	1375508,22
105	390354,12	1375502,64
106	390349,62	1375502,37
107	390356,75	1375387,31
108	390336,06	1375386,05
109	390326,72	1375539,34
110	390321,94	1375555,09
111	390321,94	1375555,25
112	390321,73	1375559,13
1	390318,51	1375619,76
113	390664,15	1375849,91
114	390675,13	1375845,63
115	390679,44	1375856,58
116	390668,45	1375860,89
113	390664,15	1375849,91
117	390781,16	1375949,99
118	390781,54	1375948,48
119	390782,62	1375947,36
120	390784,12	1375946,94
121	390785,62	1375947,32
122	390786,74	1375948,40
123	390787,16	1375949,90
124	390786,79	1375951,40
125	390785,70	1375952,52
126	390784,21	1375952,94
127	390782,70	1375952,56
128	390781,59	1375951,48
117	390781,16	1375949,99

:1121:3У1		
63:01:0634009:1121:3У1		
Площадь: 16 м ²		
Обозначение характерных точек границ	Координаты, м	
	X	Y
1	390368,02	1376566,79
2	390370,17	1376566,88
3	390370,58	1376564,97
4	390370,96	1376560,19

:1121:3Y1		
63:01:0634009:1121:3Y1		
Площадь: 16 м ²		
Обозначение характерных точек границ	Координаты, м	
	X	Y
5	390368,41	1376560,07
1	390368,02	1376566,79

:1181		
63:01:0634009:1181		
Площадь: 365 м ²		
Обозначение характерных точек границ	Координаты, м	
	X	Y
1	390300,90	1376290,68
2	390297,05	1376291,31
3	390293,37	1376290,71
4	390287,16	1376290,99
5	390287,17	1376291,42
6	390284,50	1376291,47
7	390281,89	1376291,64
8	390280,79	1376291,28
9	390277,87	1376292,99
10	390279,56	1376295,16
11	390283,51	1376310,88
12	390285,03	1376310,18
13	390286,06	1376309,81
14	390289,33	1376308,30
15	390299,90	1376306,79
16	390303,61	1376301,35
1	390300,90	1376290,68

:1165		
63:01:0634009:1165		
Площадь: 4 м ²		
Обозначение характерных точек границ	Координаты, м	
	X	Y
1	390343,05	1376691,59
2	390340,40	1376694,29
3	390342,08	1376695,83
1	390343,05	1376691,59

:1167		
63:01:0634009:1167		
Площадь: 40 м ²		
Обозначение характерных точек границ	Координаты, м	
	X	Y
1	390321,64	1376766,38
2	390320,64	1376767,27
3	390320,74	1376767,38
4	390316,38	1376771,21
5	390316,53	1376771,39
6	390312,16	1376775,07
7	390313,34	1376776,42
8	390316,02	1376779,46
9	390316,69	1376778,86
10	390317,10	1376777,97
1	390321,64	1376766,38

:1173		
63:01:0634009:1173		
Площадь: 147 м ²		
Обозначение характерных точек границ	Координаты, м	
	X	Y
1	390145,50	1376971,82
2	390149,32	1376979,85
3	390153,36	1376976,67
4	390159,58	1376970,92
5	390158,23	1376968,66
6	390158,16	1376964,90
7	390158,08	1376961,08
8	390148,75	1376961,93
9	390150,34	1376970,95
1	390145,50	1376971,82

:1176		
63:01:0634009:1176		
Площадь: 150 м ²		
Обозначение характерных точек границ	Координаты, м	
	X	Y
1	390292,13	1376826,89
2	390269,85	1376846,03
3	390276,26	1376853,35
4	390281,16	1376845,85
5	390288,69	1376833,18
1	390292,13	1376826,89

:1178		
63:01:0634009:1178		
Площадь: 276 м ²		
Обозначение характерных точек границ	Координаты, м	
	X	Y
1	390377,36	1376370,61
2	390372,66	1376371,01
3	390373,30	1376378,78
4	390365,49	1376379,43
5	390364,94	1376372,85
6	390361,06	1376373,12
7	390360,88	1376370,50
8	390363,39	1376370,32
9	390363,57	1376368,82
10	390372,72	1376368,39
1	390377,36	1376370,61
11	390362,66	1376367,86
12	390362,49	1376369,30
13	390355,00	1376369,91
14	390349,39	1376370,60
15	390348,93	1376366,96
16	390352,18	1376366,55
17	390352,17	1376367,05
18	390356,41	1376367,95
19	390358,27	1376368,06
11	390362,66	1376367,86
20	390348,39	1376370,72
21	390347,29	1376370,85
22	390345,97	1376370,90
23	390341,53	1376372,64
24	390332,91	1376374,64
25	390326,88	1376375,38
26	390326,69	1376369,74
27	390347,92	1376367,09
20	390348,39	1376370,72
28	390355,27	1376370,90
29	390355,57	1376375,09
30	390353,52	1376375,26
31	390346,77	1376375,93
32	390346,37	1376371,83
28	390355,27	1376370,90

:1190		
63:01:0634009:1190		
Площадь: 583 м ²		
Обозначение характерных точек границ	Координаты, м	
	X	Y
1	390381,51	1376117,68
2	390367,32	1376109,25
3	390367,12	1376110,40
4	390365,62	1376113,81
5	390365,24	1376114,55
6	390361,16	1376122,62
7	390354,43	1376134,97
8	390362,18	1376139,91
9	390361,61	1376140,94
10	390368,21	1376144,84
11	390369,84	1376142,77
12	390374,55	1376140,64
13	390377,56	1376140,64
14	390380,19	1376137,31
15	390385,58	1376134,55
16	390379,50	1376132,04
17	390378,62	1376123,77

:1190		
63:01:0634009:1190		
Площадь: 583 м ²		
Обозначение характерных точек границ	Координаты, м	
	X	Y
1	390381,51	1376117,68

:1195		
63:01:0634009:1195		
Площадь: 511 м ²		
Обозначение характерных точек границ	Координаты, м	
	X	Y
1	390245,42	1376139,31
2	390240,17	1376134,15
3	390216,42	1376152,95
4	390216,20	1376153,21
5	390220,41	1376158,91
6	390221,23	1376158,46
7	390224,84	1376163,66
8	390224,56	1376164,36
9	390226,32	1376166,82
10	390232,22	1376175,02
11	390233,43	1376174,15
12	390235,16	1376172,93
13	390235,59	1376172,64
14	390239,19	1376169,44
15	390241,84	1376167,27
16	390240,68	1376165,70
17	390242,41	1376164,20
18	390238,64	1376159,62
19	390231,76	1376152,62
1	390245,42	1376139,31

:1196		
63:01:0634009:1196		
Площадь: 258 м ²		
Обозначение характерных точек границ	Координаты, м	
	X	Y
1	390260,19	1376870,90
2	390256,08	1376874,75
3	390249,33	1376867,54
4	390243,68	1376872,79
5	390246,30	1376875,80
6	390243,81	1376877,57
7	390238,62	1376881,39
8	390238,94	1376881,83
9	390237,35	1376883,00
10	390238,98	1376885,22
11	390239,35	1376884,95
12	390242,09	1376888,43
13	390244,64	1376891,87
14	390249,72	1376887,87
15	390257,44	1376878,26
16	390261,87	1376872,70
1	390260,19	1376870,90

:1197		
63:01:0634009:1197		
Площадь: 172 м ²		
Обозначение характерных точек границ	Координаты, м	
	X	Y
1	390374,58	1376546,34
2	390367,66	1376546,17
3	390357,33	1376546,48
4	390357,17	1376560,32
5	390366,03	1376558,66
6	390366,22	1376556,15
7	390365,14	1376556,07
8	390365,37	1376553,08
9	390368,54	1376553,32
10	390370,00	1376553,44
11	390369,92	1376554,57
12	390372,78	1376554,78
13	390373,27	1376552,49
1	390374,58	1376546,34

:1198		
63:01:0634009:1198		
Площадь: 185 м ²		
Обозначение характерных точек границ	Координаты, м	
	X	Y
1	390153,49	1376984,00
2	390149,32	1376979,85
3	390134,27	1376990,80
4	390132,57	1376992,00
5	390121,34	1377002,79
6	390121,91	1377003,49
7	390129,64	1376997,37
8	390134,49	1376993,65
9	390138,94	1376999,15
1	390153,49	1376984,00

:1199		
63:01:0634009:1199		
Площадь: 397 м ²		
Обозначение характерных точек границ	Координаты, м	
	X	Y
1	390387,29	1376435,06
2	390384,24	1376435,09
3	390374,70	1376435,56
4	390371,23	1376436,61
5	390348,62	1376436,46
6	390347,28	1376436,58
7	390347,18	1376436,59
8	390348,38	1376445,79
9	390375,56	1376446,33
10	390384,98	1376446,03
11	390385,00	1376446,33
12	390387,41	1376446,08
13	390387,46	1376440,79
1	390387,29	1376435,06

:1200		
63:01:0634009:1200		
Площадь: 202 м ²		
Обозначение характерных точек границ	Координаты, м	
	X	Y
1	390352,23	1376632,62
2	390349,53	1376629,78
3	390337,50	1376630,12
4	390335,54	1376638,78
5	390349,90	1376642,21
6	390349,76	1376643,08
7	390350,45	1376643,88
8	390352,66	1376645,74
9	390351,16	1376647,46
10	390351,46	1376647,72
11	390347,48	1376652,27
12	390350,99	1376655,24
13	390353,84	1376642,12
14	390352,77	1376641,22
15	390351,87	1376640,66
16	390351,02	1376640,93
17	390353,90	1376634,36
1	390352,23	1376632,62

:1201		
63:01:0634009:1201		
Площадь: 218 м ²		
Обозначение характерных точек границ	Координаты, м	
	X	Y
1	390356,92	1376300,34
2	390345,02	1376301,26
3	390343,47	1376315,99
4	390351,15	1376315,50
5	390358,38	1376315,05
6	390358,41	1376315,69
7	390361,35	1376315,44
8	390361,11	1376314,99
9	390359,91	1376311,38
10	390358,29	1376305,37
1	390356,92	1376300,34

:1202		
63:01:0634009:1202		
Площадь: 264 м ²		
Обозначение характерных точек границ	Координаты, м	
	X	Y
1	390369,69	1376332,82
2	390355,13	1376333,59
3	390356,69	1376350,22
4	390374,37	1376348,34
5	390372,48	1376341,65
1	390369,69	1376332,82

:1203		
63:01:0634009:1203		
Площадь: 72 м ²		
Обозначение характерных точек границ	Координаты, м	
	X	Y
1	390226,25	1376916,32
2	390222,96	1376919,20
3	390217,86	1376923,63
4	390195,72	1376943,16
5	390196,18	1376943,84
6	390207,27	1376934,93
7	390228,06	1376918,29
1	390226,25	1376916,32

:1204		
63:01:0634009:1204		
Площадь: 497 м ²		
Обозначение характерных точек границ	Координаты, м	
	X	Y
1	390116,35	1377014,58
2	390116,03	1377014,86
3	390114,83	1377015,96
4	390113,35	1377017,29
5	390112,95	1377017,62
6	390106,98	1377022,51
7	390105,47	1377023,74
8	390105,03	1377023,20
9	390101,58	1377026,20
10	390099,56	1377028,00
11	390093,76	1377033,17
12	390085,76	1377037,08
13	390073,68	1377048,72
14	390074,45	1377049,41
15	390078,50	1377052,36
16	390084,43	1377055,89
17	390088,53	1377051,62
18	390119,94	1377018,95
1	390116,35	1377014,58

:1205		
63:01:0634009:1205		
Площадь: 318 м ²		
Обозначение характерных точек границ	Координаты, м	
	X	Y
1	390385,35	1376482,43
2	390383,21	1376482,22
3	390381,67	1376482,09
4	390368,37	1376481,16
5	390366,47	1376481,05
6	390360,11	1376480,36
7	390356,62	1376479,98
8	390349,47	1376479,40
9	390349,39	1376480,26
10	390348,40	1376491,17
11	390359,33	1376492,21
12	390365,19	1376492,42
13	390367,79	1376490,99
14	390368,31	1376491,02
15	390373,19	1376491,30
16	390373,35	1376489,51
17	390374,17	1376489,58
18	390374,44	1376486,41
19	390374,87	1376484,68

:1205		
63:01:0634009:1205		
Площадь: 318 м ²		
Обозначение характерных точек границ	Координаты, м	
	X	Y
20	390381,42	1376485,11
21	390382,82	1376485,81
22	390384,92	1376486,05
1	390385,35	1376482,43

:1206		
63:01:0634009:1206		
Площадь: 813 м ²		
Обозначение характерных точек границ	Координаты, м	
	X	Y
1	390282,23	1376139,85
2	390273,04	1376130,46
3	390272,15	1376130,06
4	390265,65	1376123,91
5	390264,70	1376122,75
6	390256,22	1376131,74
7	390249,96	1376126,40
8	390247,05	1376128,70
9	390269,10	1376137,77
10	390265,85	1376147,03
11	390249,34	1376140,96
12	390251,71	1376134,31
13	390250,96	1376133,24
14	390245,56	1376129,88
15	390240,17	1376134,15
16	390245,42	1376139,31
17	390269,38	1376163,36
18	390278,53	1376155,48
19	390280,56	1376158,09
20	390292,42	1376149,81
21	390285,51	1376143,20
1	390282,23	1376139,85

:1207		
63:01:0634009:1207		
Площадь: 52 м ²		
Обозначение характерных точек границ	Координаты, м	
	X	Y
1	390303,45	1376806,32
2	390302,59	1376807,09
3	390301,86	1376806,34
4	390292,00	1376814,14
5	390296,16	1376819,48
1	390303,45	1376806,32

:1208		
63:01:0634009:1208		
Площадь: 480 м ²		
Обозначение характерных точек границ	Координаты, м	
	X	Y
1	390374,37	1376348,34
2	390356,69	1376350,22
3	390348,95	1376350,55
4	390349,53	1376361,56
5	390352,21	1376361,22
6	390352,18	1376366,55
7	390352,17	1376367,05
8	390356,41	1376367,95
9	390358,27	1376368,06
10	390372,92	1376367,38
11	390376,89	1376366,99
12	390377,80	1376366,77
13	390378,91	1376366,67
14	390378,05	1376362,79
15	390375,56	1376352,59
1	390374,37	1376348,34

:1209		
63:01:0634009:1209		
Площадь: 617 м ²		
Обозначение характерных точек границ	Координаты, м	
	X	Y
1	390386,57	1376419,58
2	390384,59	1376419,85
3	390384,52	1376419,35
4	390352,93	1376421,89
5	390346,06	1376422,45
6	390346,20	1376423,81
7	390347,28	1376436,58
8	390348,62	1376436,46
9	390371,23	1376436,61
10	390374,70	1376435,56
11	390384,24	1376435,09
12	390387,29	1376435,06
13	390387,15	1376430,82
1	390386,57	1376419,58

:1210		
63:01:0634009:1210		
Площадь: 15 м ²		
Обозначение характерных точек границ	Координаты, м	
	X	Y
1	390353,90	1376634,36
2	390351,02	1376640,93
3	390351,87	1376640,66
4	390352,77	1376641,22
5	390353,84	1376642,12
6	390355,24	1376635,76
1	390353,90	1376634,36

:1213		
63:01:0634009:1213		
Площадь: 885 м ²		
Обозначение характерных точек границ	Координаты, м	
	X	Y
1	390382,36	1376383,93
2	390378,72	1376384,16
3	390370,92	1376385,40
4	390370,92	1376385,53
5	390366,10	1376385,77
6	390355,89	1376386,31
7	390347,77	1376386,26
8	390330,69	1376390,71
9	390330,91	1376392,15
10	390330,61	1376396,21
11	390329,63	1376403,65
12	390348,76	1376403,14
13	390349,53	1376403,64
14	390351,62	1376403,57
15	390370,42	1376402,89
16	390370,55	1376402,53
17	390385,18	1376401,79
18	390382,67	1376385,63
1	390382,36	1376383,93

:1214		
63:01:0634009:1214		
Площадь: 339 м ²		
Обозначение характерных точек границ	Координаты, м	
	X	Y
1	390350,99	1376655,24
2	390347,48	1376652,27
3	390335,31	1376653,27
4	390335,16	1376675,93
5	390345,58	1376680,11
6	390347,48	1376671,42
1	390350,99	1376655,24

:1215		
63:01:0634009:1215		
Площадь: 245 м ²		
Обозначение характерных точек границ	Координаты, м	
	X	Y
1	390362,56	1376317,72
2	390361,35	1376315,44
3	390358,41	1376315,69
4	390358,38	1376315,05
5	390351,15	1376315,50
6	390343,47	1376315,99
7	390332,44	1376316,65
8	390332,44	1376323,75
9	390350,49	1376323,83
10	390353,46	1376323,84
11	390365,28	1376323,11
12	390364,21	1376320,91
1	390362,56	1376317,72

:1216		
63:01:0634009:1216		
Площадь: 134 м ²		
Обозначение характерных точек границ	Координаты, м	
	X	Y
1	390134,49	1376993,65
2	390129,64	1376997,37
3	390121,91	1377003,49
4	390121,70	1377003,68
5	390122,20	1377004,29
6	390124,09	1377006,54
7	390127,70	1377010,86
8	390138,94	1376999,15
1	390134,49	1376993,65

:1217		
63:01:0634009:1217		
Площадь: 194 м ²		
Обозначение характерных точек границ	Координаты, м	
	X	Y
1	390269,10	1376137,77
2	390247,05	1376128,70
3	390245,56	1376129,88
4	390250,96	1376133,24
5	390251,71	1376134,31
6	390249,34	1376140,96
7	390265,85	1376147,03
1	390269,10	1376137,77

:1218		
63:01:0634009:1218		
Площадь: 581 м ²		
Обозначение характерных точек границ	Координаты, м	
	X	Y
1	390387,05	1376460,63
2	390362,71	1376456,11
3	390360,11	1376480,36
4	390366,47	1376481,05
5	390368,37	1376481,16
6	390381,67	1376482,09
7	390383,21	1376482,22
8	390385,35	1376482,43
9	390385,52	1376480,99
10	390386,62	1376468,19
1	390387,05	1376460,63

:1219		
63:01:0634009:1219		
Площадь: 263 м ²		
Обозначение характерных точек границ	Координаты, м	
	X	Y
1	390384,92	1376486,05
2	390382,82	1376485,81
3	390381,42	1376485,11
4	390376,52	1376484,79
5	390374,87	1376484,68
6	390374,44	1376486,41

:1219		
63:01:0634009:1219		
Площадь: 263 м ²		
Обозначение характерных точек границ	Координаты, м	
	X	Y
7	390374,17	1376489,58
8	390373,35	1376489,51
9	390373,19	1376491,30
10	390368,31	1376491,02
11	390367,83	1376503,96
12	390377,20	1376504,22
13	390382,47	1376504,36
14	390384,04	1376493,53
1	390384,92	1376486,05

:1220		
63:01:0634009:1220		
Площадь: 364 м ²		
Обозначение характерных точек границ	Координаты, м	
	X	Y
1	390309,44	1376793,04
2	390308,82	1376792,30
3	390303,48	1376796,88
4	390302,03	1376798,03
5	390293,29	1376805,03
6	390289,59	1376807,85
7	390285,48	1376811,19
8	390278,00	1376817,46
9	390260,35	1376831,79
10	390264,10	1376836,27
11	390287,69	1376817,53
12	390301,86	1376806,34
13	390302,59	1376807,09
14	390303,45	1376806,32
15	390304,05	1376805,23
16	390306,08	1376801,20
17	390309,91	1376793,60
1	390309,44	1376793,04

:1221		
63:01:0634009:1221		
Площадь: 310 м ²		
Обозначение характерных точек границ	Координаты, м	
	X	Y
1	390335,10	1376700,30
2	390333,85	1376701,89
3	390322,73	1376711,91
4	390319,07	1376715,56
5	390319,33	1376715,85
6	390330,15	1376727,50
7	390333,17	1376731,21
8	390333,90	1376728,69
9	390337,03	1376716,90
10	390339,89	1376705,34
1	390335,10	1376700,30

:1222		
63:01:0634009:1222		
Площадь: 89 м ²		
Обозначение характерных точек границ	Координаты, м	
	X	Y
1	390381,87	1376508,04
2	390373,87	1376507,86
3	390373,69	1376513,38
4	390380,92	1376513,70
1	390381,87	1376508,04
5	390380,71	1376514,90
6	390375,89	1376514,86
7	390375,65	1376526,73
8	390378,53	1376526,78
9	390380,21	1376517,84
5	390380,71	1376514,90

:1223		
63:01:0634009:1223		
Площадь: 399 м ²		
Обозначение характерных точек границ	Координаты, м	
	X	Y
1	390378,53	1376526,78
2	390375,65	1376526,73
3	390357,55	1376526,30
4	390357,48	1376526,98
5	390355,34	1376546,43
6	390357,33	1376546,48
7	390367,66	1376546,17
8	390374,58	1376546,34
9	390375,67	1376541,17
10	390377,14	1376533,89
11	390378,00	1376529,63
1	390378,53	1376526,78

:794		
63:01:0634009:794		
Площадь: 750 м ²		
Обозначение характерных точек границ	Координаты, м	
	X	Y
1	390178,51	1376906,54
2	390169,18	1376890,24
3	390154,89	1376901,11
4	390157,14	1376904,02
5	390155,41	1376905,40
6	390158,07	1376909,66
7	390156,68	1376910,96
8	390158,56	1376913,14
9	390161,25	1376916,15
10	390163,94	1376919,47
11	390164,45	1376920,02
12	390174,86	1376933,82
13	390175,58	1376934,51
14	390190,06	1376925,04
15	390183,78	1376915,58
1	390178,51	1376906,54

:804		
63:01:0634009:804		
Площадь: 229 м ²		
Обозначение характерных точек границ	Координаты, м	
	X	Y
1	390318,09	1376186,63
2	390315,63	1376188,81
3	390312,84	1376190,34
4	390308,53	1376191,93
5	390304,90	1376194,05
6	390299,02	1376197,97
7	390290,99	1376205,37
8	390282,11	1376213,83
9	390274,95	1376218,63
10	390273,99	1376219,31
11	390276,66	1376222,90
12	390272,68	1376225,85
13	390270,40	1376222,53
14	390267,70	1376219,10
15	390273,03	1376215,71
16	390280,10	1376210,96
17	390288,74	1376202,69
18	390296,82	1376195,25
19	390303,25	1376190,96
20	390307,15	1376188,71
21	390311,54	1376187,08
22	390314,16	1376185,64
23	390314,85	1376185,32
1	390318,09	1376186,63

:809		
63:01:0634009:809		
Площадь: 396 м ²		
Обозначение характерных точек границ	Координаты, м	
	X	Y
1	390145,50	1376971,82
2	390140,42	1376973,12
3	390127,64	1376982,50
4	390123,22	1376977,27
5	390114,58	1376984,89
6	390115,55	1376985,90
7	390120,77	1376991,70
8	390120,90	1376991,90
9	390115,51	1376996,76
10	390117,21	1376998,90
11	390126,94	1376990,89
12	390129,58	1376994,10
13	390134,27	1376990,80
14	390149,32	1376979,85
1	390145,50	1376971,82

:818		
63:01:0634009:818		
Площадь: 537 м ²		
Обозначение характерных точек границ	Координаты, м	
	X	Y
1	390204,58	1376891,34
2	390198,18	1376897,11
3	390197,48	1376896,15
4	390187,64	1376905,10
5	390173,04	1376884,86
6	390160,58	1376867,59
7	390158,09	1376870,43
8	390169,18	1376890,24
9	390178,51	1376906,54
10	390183,78	1376915,58
11	390190,06	1376925,04
12	390191,75	1376922,32
13	390189,65	1376913,80
14	390190,03	1376911,38
15	390195,80	1376907,12
16	390208,54	1376895,84
1	390204,58	1376891,34

:827		
63:01:0634009:827		
Площадь: 940 м ²		
Обозначение характерных точек границ	Координаты, м	
	X	Y
1	390140,46	1376935,86
2	390137,67	1376932,56
3	390135,39	1376929,86
4	390132,60	1376926,63
5	390087,30	1376966,09
6	390098,51	1376978,39
7	390114,85	1376959,41
8	390119,12	1376955,75
9	390125,92	1376951,31
10	390133,32	1376947,34
11	390142,44	1376945,38
12	390149,61	1376946,69
1	390140,46	1376935,86

:835		
63:01:0634009:835		
Площадь: 633 м ²		
Обозначение характерных точек границ	Координаты, м	
	X	Y
1	390145,33	1376908,38
2	390133,34	1376895,02
3	390123,09	1376904,88
4	390120,64	1376912,76
5	390132,60	1376926,63
6	390135,39	1376929,86
7	390137,67	1376932,56
8	390140,46	1376935,86

:835		
63:01:0634009:835		
Площадь: 633 м ²		
Обозначение характерных точек границ	Координаты, м	
	X	Y
9	390149,61	1376946,69
10	390157,74	1376942,41
11	390134,68	1376916,49
1	390145,33	1376908,38

:837		
63:01:0634009:837		
Площадь: 632 м ²		
Обозначение характерных точек границ	Координаты, м	
	X	Y
1	390158,09	1376870,43
2	390144,51	1376885,87
3	390141,90	1376886,79
4	390133,34	1376895,02
5	390145,33	1376908,38
6	390154,89	1376901,11
7	390169,18	1376890,24
1	390158,09	1376870,43

:841:3У1		
63:01:0634009:841:3У1		
Площадь: 362 м ²		
Обозначение характерных точек границ	Координаты, м	
	X	Y
1	390282,32	1376334,05
2	390292,33	1376335,99
3	390297,52	1376335,41
4	390299,57	1376336,39
5	390301,37	1376335,39
6	390304,51	1376323,58
7	390303,11	1376315,50
8	390296,95	1376316,26
9	390293,33	1376317,52
10	390293,17	1376318,03
11	390289,14	1376319,12
12	390285,09	1376319,70
13	390283,44	1376319,34
1	390282,32	1376334,05

:852		
63:01:0634009:852		
Площадь: 1177 м ²		
Обозначение характерных точек границ	Координаты, м	
	X	Y
1	390120,64	1376912,76
2	390118,42	1376910,68
3	390116,14	1376912,02
4	390085,20	1376943,65
5	390080,38	1376948,47
6	390076,00	1376952,93
7	390080,78	1376958,11
8	390081,14	1376958,69
9	390083,45	1376961,32
10	390084,47	1376962,22
11	390086,35	1376964,48
12	390087,30	1376966,09
13	390132,60	1376926,63
1	390120,64	1376912,76

:853		
63:01:0634009:853		
Площадь: 767 м ²		
Обозначение характерных точек границ	Координаты, м	
	X	Y
1	390321,87	1376157,71
2	390322,24	1376160,18
3	390319,98	1376167,26
4	390318,83	1376175,45
5	390318,09	1376186,63
6	390314,85	1376185,32
7	390308,00	1376182,53

:853		
63:01:0634009:853		
Площадь: 767 м ²		
Обозначение характерных точек границ	Координаты, м	
	X	Y
8	390305,86	1376180,07
9	390302,50	1376177,81
10	390292,41	1376173,25
11	390290,28	1376170,97
12	390282,65	1376160,79
13	390292,86	1376150,08
14	390298,56	1376153,55
15	390300,33	1376151,17
16	390312,16	1376156,11
17	390313,22	1376156,26
1	390321,87	1376157,71
18	390320,48	1376159,59
19	390318,40	1376166,17
20	390310,21	1376163,58
21	390310,68	1376162,05
22	390309,34	1376161,63
23	390310,95	1376156,58
18	390320,48	1376159,59

:881		
63:01:0634009:881		
Площадь: 274 м ²		
Обозначение характерных точек границ	Координаты, м	
	X	Y
1	390294,24	1376274,35
2	390300,57	1376274,61
3	390300,81	1376274,74
4	390300,90	1376281,49
5	390298,89	1376281,59
6	390294,31	1376281,74
7	390294,31	1376282,25
8	390294,29	1376282,53
9	390284,57	1376282,78
10	390284,62	1376282,95
11	390282,11	1376283,22
12	390273,84	1376284,10
13	390268,36	1376276,09
14	390267,31	1376274,30
15	390266,94	1376271,74
16	390275,80	1376273,86
17	390284,63	1376274,34
1	390294,24	1376274,35

:275		
63:01:0632001:275		
Площадь: 14 м ²		
Обозначение характерных точек границ	Координаты, м	
	X	Y
1	389575,59	1376746,06
2	389575,99	1376746,14
3	389578,79	1376748,91
4	389578,82	1376749,41
5	389577,05	1376751,38
6	389573,74	1376747,77
1	389575,59	1376746,06

:506		
63:01:0632001:506		
Площадь: 244 м ²		
Обозначение характерных точек границ	Координаты, м	
	X	Y
1	389778,13	1376974,51
2	389753,58	1376948,79
3	389749,44	1376949,76
4	389746,42	1376950,51
5	389779,03	1376985,07
6	389773,65	1376979,03
1	389778,13	1376974,51

:508		
63:01:0632001:508		
Площадь: 243 м ²		
Обозначение характерных точек границ	Координаты, м	
	X	Y
1	389888,43	1377083,89
2	389878,42	1377073,75
3	389869,95	1377081,21
4	389889,71	1377101,68
1	389888,43	1377083,89

:510		
63:01:0632001:510		
Площадь: 75 м ²		
Обозначение характерных точек границ	Координаты, м	
	X	Y
1	389872,82	1377068,06
2	389867,68	1377075,32
3	389866,24	1377077,36
4	389869,94	1377081,20
5	389878,42	1377073,75
1	389872,82	1377068,06

:247		
63:01:0643001:247		
Площадь: 20 м ²		
Обозначение характерных точек границ	Координаты, м	
	X	Y
1	390153,26	1377221,38
2	390154,77	1377216,60
3	390158,57	1377217,86
4	390157,06	1377222,62
1	390153,26	1377221,38

:315		
63:01:0643001:315		
Площадь: 15 м ²		
Обозначение характерных точек границ	Координаты, м	
	X	Y
1	390183,97	1377217,48
2	390180,25	1377215,94
3	390179,81	1377216,21
4	390178,73	1377218,82
5	390183,02	1377220,58
6	390184,08	1377217,98
1	390183,97	1377217,48

:559		
63:01:0643001:559		
Площадь: 42 м ²		
Обозначение характерных точек границ	Координаты, м	
	X	Y
1	389980,93	1377199,35
2	389976,26	1377199,62
3	389975,04	1377207,57
4	389975,43	1377210,35
5	389979,35	1377209,64
6	389979,03	1377207,63
7	389979,97	1377201,12
1	389980,93	1377199,35

:560		
63:01:0643001:560		
Площадь: 246 м ²		
Обозначение характерных точек границ	Координаты, м	
	X	Y
1	389976,26	1377199,62
2	389952,36	1377201,03
3	389951,32	1377209,97
4	389958,04	1377210,97
5	389973,04	1377210,79
6	389975,43	1377210,35
7	389975,04	1377207,57
1	389976,26	1377199,62

:9		
63:01:0635003:9		
Площадь: 141 м ²		
Обозначение характерных точек границ	Координаты, м	
	X	Y
1	390604,89	1375820,99
2	390611,51	1375819,99
3	390614,90	1375840,65
4	390608,33	1375841,94
1	390604,89	1375820,99

:1217		
63:01:0634008:1217		
Площадь: 175 м ²		
Обозначение характерных точек границ	Координаты, м	
	X	Y
1	390323,93	1377212,08
2	390311,37	1377207,34
3	390306,78	1377219,66
4	390319,53	1377224,15
1	390323,93	1377212,08

:1221		
63:01:0634008:1221		
Площадь: 216 м ²		
Обозначение характерных точек границ	Координаты, м	
	X	Y
1	390288,78	1377198,82
2	390281,29	1377196,00
3	390276,59	1377208,72
4	390284,00	1377211,65
5	390289,71	1377213,87
6	390293,00	1377215,08
7	390294,97	1377210,57
8	390295,46	1377209,19
9	390297,03	1377204,97
10	390287,90	1377201,45
1	390288,78	1377198,82

:1223		
63:01:0634008:1223		
Площадь: 1440 м ²		
Обозначение характерных точек границ	Координаты, м	
	X	Y
1	390215,99	1377171,36
2	390173,21	1377155,23
3	390134,02	1377140,44
4	390133,84	1377140,52
5	390131,23	1377143,47
6	390128,91	1377147,08
7	390127,28	1377150,71
8	390126,77	1377153,12
9	390127,39	1377154,72
10	390136,09	1377158,53
11	390146,56	1377163,12
12	390146,70	1377162,74
13	390153,53	1377165,28
14	390153,67	1377164,91
15	390157,02	1377166,13
16	390156,88	1377166,50
17	390165,31	1377169,52
18	390183,15	1377175,91
19	390193,50	1377179,79
20	390195,06	1377180,40
21	390199,31	1377182,03
22	390210,67	1377186,31
1	390215,99	1377171,36

:1224		
63:01:0634008:1224		
Площадь: 325 м ²		
Обозначение характерных точек границ	Координаты, м	
	X	Y
1	390247,33	1377151,71
2	390236,94	1377148,00
3	390236,72	1377148,59

:1224		
63:01:0634008:1224		
Площадь: 325 м ²		
Обозначение характерных точек границ	Координаты, м	
	X	Y
4	390235,00	1377153,22
5	390230,23	1377165,98
6	390228,56	1377171,48
7	390228,23	1377172,07
8	390227,10	1377175,56
9	390237,46	1377179,46
10	390238,12	1377177,71
11	390239,65	1377172,76
12	390241,64	1377167,11
1	390247,33	1377151,71

:1225		
63:01:0634008:1225		
Площадь: 170 м ²		
Обозначение характерных точек границ	Координаты, м	
	X	Y
1	390237,46	1377179,46
2	390227,10	1377175,56
3	390226,72	1377176,75
4	390223,14	1377186,69
5	390221,74	1377189,97
6	390230,65	1377193,62
7	390232,16	1377193,93
8	390234,61	1377186,99
1	390237,46	1377179,46

:1226		
63:01:0634008:1226		
Площадь: 166 м ²		
Обозначение характерных точек границ	Координаты, м	
	X	Y
1	390231,82	1377145,59
2	390227,86	1377144,01
3	390226,56	1377143,46
4	390216,66	1377169,47
5	390216,59	1377169,67
6	390218,60	1377170,43
7	390222,26	1377171,79
8	390229,11	1377153,34
1	390231,82	1377145,59

:1227		
63:01:0634008:1227		
Площадь: 105 м ²		
Обозначение характерных точек границ	Координаты, м	
	X	Y
1	390215,33	1377175,64
2	390214,80	1377174,70
3	390210,67	1377186,31
4	390211,44	1377186,68
1	390215,33	1377175,64
5	390225,13	1377180,57
6	390216,77	1377177,57
7	390212,99	1377187,37
8	390221,35	1377190,72
9	390221,64	1377189,93
5	390225,13	1377180,57

:1231		
63:01:0634008:1231		
Площадь: 19 м ²		
Обозначение характерных точек границ	Координаты, м	
	X	Y
1	390271,93	1377192,46
2	390261,14	1377188,40
3	390261,00	1377188,79
4	390265,88	1377190,62
5	390265,07	1377192,98
6	390266,01	1377193,31
7	390270,77	1377194,88
1	390271,93	1377192,46

:1235		
63:01:0634008:1235		
Площадь: 190 м ²		
Обозначение характерных точек границ	Координаты, м	
	X	Y
1	390383,86	1377235,08
2	390379,27	1377233,68
3	390377,16	1377232,97
4	390373,29	1377244,02
5	390380,63	1377246,65
6	390381,07	1377245,21
7	390382,33	1377241,10
8	390382,05	1377241,01
1	390383,86	1377235,08
9	390395,56	1377239,10
10	390387,44	1377236,04
11	390383,68	1377247,79
12	390388,27	1377249,40
13	390388,41	1377249,01
14	390391,54	1377250,35
9	390395,56	1377239,10

:1243		
63:01:0634008:1243		
Площадь: 43 м ²		
Обозначение характерных точек границ	Координаты, м	
	X	Y
1	390387,44	1377236,04
2	390386,55	1377235,70
3	390383,97	1377234,73
4	390383,86	1377235,08
5	390382,05	1377241,01
6	390382,33	1377241,10
7	390381,07	1377245,21
8	390380,63	1377246,65
9	390383,68	1377247,79
1	390387,44	1377236,04

:1244		
63:01:0634008:1244		
Площадь: 119 м ²		
Обозначение характерных точек границ	Координаты, м	
	X	Y
1	390400,33	1377207,85
2	390396,82	1377206,35
3	390396,28	1377206,07
4	390389,88	1377221,80
5	390389,12	1377221,52
6	390387,63	1377225,65
7	390389,70	1377226,38
8	390386,55	1377235,70
9	390387,44	1377236,04
10	390388,65	1377232,26
11	390390,32	1377232,76
12	390391,68	1377228,99
13	390393,40	1377229,52
14	390394,98	1377224,60
15	390393,19	1377223,72
1	390400,33	1377207,85

:1245		
63:01:0634008:1245		
Площадь: 4 м ²		
Обозначение характерных точек границ	Координаты, м	
	X	Y
1	390383,97	1377234,73
2	390377,41	1377232,25
3	390377,16	1377232,97
4	390379,27	1377233,68
5	390383,86	1377235,08
1	390383,97	1377234,73

:1246		
63:01:0634008:1246		
Площадь: 28 м ²		
Обозначение характерных точек границ	Координаты, м	
	X	Y
1	390298,05	1377202,32
2	390288,78	1377198,82
3	390287,90	1377201,45
4	390297,03	1377204,97
1	390298,05	1377202,32

:1256		
63:01:0634008:1256		
Площадь: 241 м ²		
Обозначение характерных точек границ	Координаты, м	
	X	Y
1	390457,70	1377262,53
2	390436,76	1377254,63
3	390433,08	1377264,62
4	390436,35	1377266,04
5	390454,24	1377272,55
1	390457,70	1377262,53

:1264		
63:01:0634008:1264		
Площадь: 118 м ²		
Обозначение характерных точек границ	Координаты, м	
	X	Y
1	390548,45	1377299,88
2	390534,99	1377294,99
3	390532,03	1377301,10
4	390532,91	1377302,28
5	390546,55	1377307,74
6	390547,07	1377306,30
1	390548,45	1377299,88

:1265		
63:01:0634008:1265		
Площадь: 225 м ²		
Обозначение характерных точек границ	Координаты, м	
	X	Y
1	390551,60	1377283,28
2	390538,98	1377278,78
3	390539,10	1377279,89
4	390539,01	1377283,37
5	390535,44	1377292,77
6	390535,38	1377292,92
7	390535,90	1377293,12
8	390534,99	1377294,99
9	390548,45	1377299,88
10	390549,08	1377297,01
11	390551,23	1377287,05
12	390551,07	1377287,01
13	390551,20	1377285,77
1	390551,60	1377283,28

:1272		
63:01:0634008:1272		
Площадь: 5 м ²		
Обозначение характерных точек границ	Координаты, м	
	X	Y
1	390487,68	1377273,84
2	390482,07	1377271,72
3	390481,76	1377272,53
4	390487,34	1377274,71
1	390487,68	1377273,84

:1273		
63:01:0634008:1273		
Площадь: 170 м ²		
Обозначение характерных точек границ	Координаты, м	
	X	Y
1	390494,26	1377258,63
2	390484,42	1377254,58
3	390478,89	1377269,37
4	390482,46	1377270,74

:1273		
63:01:0634008:1273		
Площадь: 170 м ²		
Обозначение характерных точек границ	Координаты, м	
	X	Y
5	390482,07	1377271,72
6	390487,68	1377273,84
7	390487,98	1377273,07
8	390488,39	1377273,23
1	390494,26	1377258,63

:1286		
63:01:0634008:1286		
Площадь: 153 м ²		
Обозначение характерных точек границ	Координаты, м	
	X	Y
1	390252,58	1377153,23
2	390249,35	1377151,97
3	390247,69	1377151,53
4	390247,43	1377151,44
5	390247,33	1377151,71
6	390241,64	1377167,11
7	390239,65	1377172,76
8	390238,12	1377177,71
9	390237,46	1377179,46
10	390240,69	1377180,68
11	390241,97	1377176,86
12	390242,72	1377177,10
13	390243,10	1377176,01
14	390244,40	1377176,46
15	390244,85	1377175,16
16	390246,53	1377175,74
17	390247,48	1377172,97
18	390244,78	1377172,05
19	390246,17	1377167,92
20	390246,78	1377167,90
1	390252,58	1377153,23

:1287		
63:01:0634008:1287		
Площадь: 196 м ²		
Обозначение характерных точек границ	Координаты, м	
	X	Y
1	390261,83	1377156,58
2	390258,00	1377155,33
3	390257,76	1377155,80
4	390255,47	1377160,40
5	390254,29	1377164,15
6	390251,80	1377171,52
7	390248,70	1377179,46
8	390247,31	1377183,18
9	390255,22	1377186,17
10	390257,35	1377187,01
11	390258,55	1377187,45
12	390260,97	1377180,60
13	390254,79	1377178,48
1	390261,83	1377156,58

:1288		
63:01:0634008:1288		
Площадь: 265 м ²		
Обозначение характерных точек границ	Координаты, м	
	X	Y
1	390279,51	1377162,67
2	390270,97	1377159,26
3	390268,43	1377158,94
4	390260,97	1377180,60
5	390258,55	1377187,45
6	390261,14	1377188,40
7	390264,75	1377178,88
8	390272,03	1377181,56
9	390273,41	1377177,60
10	390274,06	1377177,83
11	390279,66	1377163,36
12	390279,98	1377162,88
1	390279,51	1377162,67

:1289		
63:01:0634008:1289		
Площадь: 249 м ²		
Обозначение характерных точек границ	Координаты, м	
	X	Y
1	390308,83	1377173,99
2	390298,78	1377170,25
3	390295,20	1377180,67
4	390293,76	1377184,79
5	390293,38	1377185,87
6	390305,07	1377190,37
7	390300,66	1377203,30
8	390301,67	1377203,68
9	390307,78	1377186,96
10	390311,97	1377175,48
1	390308,83	1377173,99

:250:ЗУ1		
63:01:0634010:250:ЗУ1		
Площадь: 6201 м ²		
Обозначение характерных точек границ	Координаты, м	
	X	Y
1	390350,83	1375676,37
2	390359,40	1375686,24
3	390367,22	1375694,24
4	390375,01	1375701,76
5	390381,47	1375707,07
6	390386,88	1375709,79
7	390389,33	1375705,04
8	390394,43	1375706,62
9	390395,48	1375717,40
10	390396,59	1375718,18
11	390404,23	1375723,15
12	390411,86	1375727,80
13	390419,44	1375732,18
14	390426,94	1375736,33
15	390434,33	1375740,31
16	390439,75	1375743,18
17	390443,42	1375746,40
18	390472,45	1375752,90
19	390473,85	1375744,45
20	390475,05	1375732,51
21	390471,94	1375723,16
22	390474,00	1375711,33
23	390474,62	1375696,09
24	390358,55	1375652,13
1	390350,83	1375676,37

:10		
63:01:0635003:10		
Площадь: 3401 м ²		
Обозначение характерных точек границ	Координаты, м	
	X	Y
1	390569,35	1375766,93
2	390581,04	1375814,10
3	390582,44	1375813,75
4	390584,64	1375813,21
5	390587,99	1375826,96
6	390585,81	1375827,52
7	390584,40	1375827,88
8	390587,80	1375841,82
9	390588,47	1375847,30
10	390589,56	1375851,43
11	390584,79	1375853,54
12	390579,96	1375859,67
13	390574,63	1375856,46
14	390538,44	1375822,20
15	390523,98	1375777,80
1	390569,35	1375766,93

:2282		
63:01:0000000:2282		
Площадь: 132 м ²		
Обозначение характерных точек границ	Координаты, м	
	X	Y
1	390624,13	1377334,84
2	390644,18	1377337,98
3	390645,98	1377334,11
4	390648,00	1377333,58
5	390631,35	1377327,12
6	390627,85	1377331,42
7	390626,05	1377333,00
1	390624,13	1377334,84

:29484		
63:01:0000000:29484		
Площадь: 2444 м ²		
Обозначение характерных точек границ	Координаты, м	
	X	Y
1	389820,04	1377203,27
2	389837,84	1377224,11
3	389864,50	1377202,69
4	389897,44	1377178,35
5	389904,87	1377174,87
6	389903,77	1377173,20
7	389903,23	1377172,37
8	389903,12	1377172,19
9	389901,04	1377169,01
10	389898,35	1377164,88
11	389897,15	1377163,05
12	389894,03	1377158,26
13	389893,36	1377157,24
14	389891,65	1377154,62
15	389887,85	1377148,77
16	389886,82	1377147,21
17	389870,73	1377161,55
1	389820,04	1377203,27

:36911		
63:01:0000000:36911:3У1		
Площадь: 253 м ²		
Обозначение характерных точек границ	Координаты, м	
	X	Y
1	390323,96	1377212,09
2	390329,19	1377214,06
3	390330,32	1377214,49
4	390330,92	1377214,72
5	390331,88	1377215,08
6	390337,40	1377198,24
7	390337,26	1377198,17
8	390338,75	1377194,12
9	390341,93	1377184,43
10	390341,10	1377184,15
11	390332,58	1377182,48
12	390333,57	1377182,90
13	390334,44	1377183,27
14	390327,16	1377203,22
1	390323,96	1377212,09

:37171		
63:01:0000000:37171		
Площадь: 646 м ²		
Обозначение характерных точек границ	Координаты, м	
	X	Y
1	390276,58	1376755,49
2	390278,20	1376756,43
3	390287,03	1376766,84
4	390287,64	1376767,60
5	390295,51	1376776,88
6	390297,64	1376779,48
7	390297,91	1376779,26
8	390299,98	1376781,48
9	390299,62	1376781,78
10	390302,54	1376785,23
11	390308,82	1376792,30
12	390309,28	1376792,85

:37171		
63:01:0000000:37171		
Площадь: 646 м ²		
Обозначение характерных точек границ	Координаты, м	
	X	Y
13	390309,44	1376793,04
14	390309,61	1376793,14
15	390309,95	1376793,55
16	390310,95	1376791,52
17	390315,73	1376781,02
18	390315,54	1376780,80
19	390316,01	1376780,38
20	390316,29	1376779,76
21	390316,02	1376779,46
22	390313,34	1376776,42
23	390312,16	1376775,07
24	390311,71	1376775,45
25	390301,76	1376764,53
26	390301,86	1376764,40
27	390294,38	1376755,60
28	390294,99	1376755,03
29	390293,86	1376753,73
30	390293,39	1376754,11
31	390290,11	1376749,35
32	390288,20	1376743,57
1	390276,58	1376755,49

:31076		
63:01:0000000:31076		
Площадь: 832 м ²		
Обозначение характерных точек границ	Координаты, м	
	X	Y
1	389796,00	1377177,02
2	389797,05	1377178,41
3	389814,22	1377201,16
4	389814,05	1377203,10
5	389810,63	1377205,81
6	389811,57	1377207,70
7	389830,49	1377237,37
8	389841,69	1377228,92
9	389840,22	1377226,91
10	389845,05	1377223,02
11	389842,87	1377220,08
12	389837,84	1377224,11
13	389820,04	1377203,27
14	389826,45	1377197,99
15	389808,39	1377173,72
1	389796,00	1377177,02

:1142		
63:01:0634009:1142		
Площадь: 129 м ²		
Обозначение характерных точек границ	Координаты, м	
	X	Y
1	390326,43	1376698,87
2	390331,03	1376703,25
3	390334,62	1376699,88
4	390343,27	1376690,58
5	390345,07	1376682,49
6	390345,37	1376681,07
1	390326,43	1376698,87

:1143		
63:01:0634009:1143		
Площадь: 251 м ²		
Обозначение характерных точек границ	Координаты, м	
	X	Y
1	390350,03	1376035,86
2	390336,86	1376037,19
3	390311,52	1376066,91
4	390312,52	1376068,15
5	390328,34	1376054,56
6	390329,73	1376055,93
7	390343,91	1376042,30
1	390350,03	1376035,86

:1142:3У1		
63:01:0634009:1142:3У1		
Площадь: 7459 м ²		
Обозначение характерных точек границ	Координаты, м	
	X	Y
1	389964,32	1377042,75
2	390007,79	1377065,18
3	390022,59	1377077,22
4	390041,58	1377097,88
5	390063,94	1377113,91
6	390060,28	1377056,98
7	390000,99	1377030,40
8	390026,57	1377001,84
9	390068,16	1376960,66
10	390160,59	1376866,71
11	390232,75	1376800,45
12	390288,20	1376743,57
13	390331,03	1376703,25
14	390326,43	1376698,87
15	390175,91	1376840,31
16	390168,43	1376849,58
17	390139,74	1376880,53
18	390132,10	1376887,89
1	389964,32	1377042,75
19	390010,83	1377066,20
20	390011,69	1377065,15
21	390020,87	1377072,75
22	390020,00	1377073,80
19	390010,83	1377066,20

:307		
63:01:0634009:307		
Площадь: 387 м ²		
Обозначение характерных точек границ	Координаты, м	
	X	Y
1	390345,59	1376613,94
2	390335,18	1376611,45
3	390325,47	1376608,88
4	390320,83	1376607,72
5	390321,32	1376618,18
6	390321,26	1376627,10
7	390337,49	1376627,39
8	390339,04	1376627,41
9	390340,19	1376625,07
10	390347,35	1376626,59
11	390349,39	1376627,03
12	390353,16	1376624,89
13	390352,74	1376623,92
14	390351,36	1376623,16
15	390350,49	1376624,69
16	390347,97	1376624,36
17	390341,47	1376621,11
18	390342,72	1376618,95
1	390345,59	1376613,94

:215:3У1		
63:01:0000000:215:3У1		
Площадь: 1742 м ²		
Обозначение характерных точек границ	Координаты, м	
	X	Y
1	389545,44	1376736,02
2	389665,30	1376857,59
3	389680,01	1376872,45
4	389686,74	1376867,01
5	389556,03	1376732,83
1	389545,44	1376736,02
6	389587,37	1376769,34
7	389589,11	1376767,79
8	389590,67	1376769,53
9	389588,92	1376771,09
6	389587,37	1376769,34

:253		
63:01:0632001:253		
Площадь: 167 м ²		
Обозначение характерных точек границ	Координаты, м	
	X	У
1	389814,47	1377008,89
2	389825,77	1377020,35
3	389818,08	1377027,45
4	389806,92	1377015,89
1	389814,47	1377008,89

:243		
63:01:0643001:243		
Площадь: 3 м ²		
Обозначение характерных точек границ	Координаты, м	
	X	У
1	389855,60	1377211,16
2	389856,79	1377210,24
3	389858,01	1377211,82
4	389856,83	1377212,74
1	389855,60	1377211,16

:ЗУ1		
63:01:0000000:ЗУ1		
Площадь: 398 м ²		
Обозначение характерных точек границ	Координаты, м	
	X	У
1	390180,05	1376931,58
2	390189,36	1376939,93
3	390194,34	1376944,38
4	390195,72	1376943,16
5	390201,14	1376938,38
6	390198,55	1376934,99
7	390199,39	1376934,28
8	390207,71	1376927,24
9	390210,52	1376925,15
10	390209,63	1376923,95
11	390212,65	1376920,96
12	390216,29	1376925,01
13	390217,86	1376923,63
14	390222,96	1376919,20
15	390226,25	1376916,32
16	390222,28	1376910,98
17	390221,74	1376911,94
18	390220,70	1376912,93
19	390212,90	1376918,81
20	390204,53	1376923,32
21	390206,54	1376925,32
22	390203,57	1376928,32
23	390201,55	1376926,31
24	390199,37	1376928,50
25	390199,72	1376928,86
26	390195,84	1376931,59
27	390193,91	1376928,32
28	390190,62	1376924,56
29	390190,47	1376924,39
30	390190,06	1376925,04
1	390180,05	1376931,58
31	390247,84	1376250,21
32	390250,09	1376255,83
33	390253,46	1376254,47
34	390251,21	1376248,86
31	390247,84	1376250,21
35	390314,84	1376739,92
36	390315,57	1376740,71
37	390330,13	1376728,58
38	390333,03	1376731,70
39	390333,17	1376731,21
40	390330,15	1376727,50
35	390314,84	1376739,92
41	390347,26	1376361,86
42	390347,83	1376367,10
43	390347,93	1376367,08
41	390347,26	1376361,86

:ЗУ2		
63:01:0634009:ЗУ2		
Площадь: 231 м ²		
Обозначение характерных точек границ	Координаты, м	
	X	Y
1	390326,47	1376609,14
2	390335,18	1376611,45
3	390345,59	1376613,94
4	390349,79	1376616,32
5	390350,64	1376616,80
6	390353,30	1376612,47
7	390354,01	1376611,32
8	390359,63	1376615,51
9	390359,74	1376615,00
10	390354,21	1376610,87
11	390355,67	1376606,22
12	390351,18	1376605,13
13	390351,33	1376604,32
14	390347,12	1376603,48
15	390346,91	1376604,74
16	390337,41	1376604,94
17	390327,76	1376603,35
18	390326,65	1376604,76
1	390326,47	1376609,14

:ЗУ3		
63:01:0634008:ЗУ3		
Площадь: 137 м ²		
Обозначение характерных точек границ	Координаты, м	
	X	Y
1	390279,66	1377163,36
2	390287,23	1377166,10
3	390279,98	1377162,88
1	390279,66	1377163,36
4	390280,90	1377195,85
5	390281,29	1377196,00
6	390281,38	1377195,76
7	390284,65	1377186,89
8	390285,02	1377185,87
9	390287,77	1377178,56
10	390291,89	1377167,70
11	390290,73	1377167,38
4	390280,90	1377195,85
12	390353,87	1377197,31
13	390355,50	1377198,02
14	390360,09	1377200,03
15	390362,85	1377201,13
16	390365,68	1377193,59
17	390365,21	1377192,13
18	390365,12	1377192,29
19	390362,86	1377199,25
20	390354,32	1377196,19
12	390353,87	1377197,31
21	390354,13	1377223,93
22	390354,35	1377224,02
23	390354,50	1377223,61
24	390355,83	1377219,89
25	390360,75	1377206,76
26	390360,32	1377207,62
27	390358,04	1377213,30
28	390355,64	1377219,82
21	390354,13	1377223,93
29	390395,56	1377239,10
30	390406,78	1377243,33
31	390406,94	1377242,92
32	390407,00	1377242,76
33	390395,76	1377238,55
29	390395,56	1377239,10
34	390405,72	1377210,64
35	390416,67	1377214,22
36	390413,40	1377224,84
37	390410,31	1377234,10
38	390410,55	1377234,19
39	390416,41	1377216,03
40	390417,32	1377213,95
41	390406,25	1377210,27

:ЗУ3		
63:01:0634008:ЗУ3		
Площадь: 137 м ²		
Обозначение характерных точек границ	Координаты, м	
	X	Y
42	390405,90	1377210,12
34	390405,72	1377210,64
43	390411,46	1377244,06
44	390411,62	1377244,12
45	390414,35	1377236,03
46	390414,45	1377235,70
43	390411,46	1377244,06
47	390416,75	1377247,10
48	390416,92	1377247,17
49	390417,20	1377245,83
47	390416,75	1377247,10
50	390424,29	1377225,68
51	390424,44	1377225,71
52	390426,03	1377222,21
53	390425,53	1377222,02
50	390424,29	1377225,68
54	390469,45	1377232,49
55	390479,86	1377236,22
56	390477,40	1377244,07
57	390478,80	1377244,58
58	390484,51	1377246,64
59	390487,41	1377238,78
60	390481,48	1377236,70
61	390469,56	1377232,16
54	390469,45	1377232,49

:ЗУ4		
63:01:0634008:ЗУ4		
Площадь: 300 м ²		
Обозначение характерных точек границ	Координаты, м	
	X	Y
1	390287,23	1377166,10
2	390289,10	1377166,93
3	390290,73	1377167,38
4	390280,90	1377195,85
5	390271,93	1377192,46
6	390272,15	1377192,00
7	390274,54	1377192,77
8	390275,66	1377189,57
9	390276,29	1377189,84
10	390278,63	1377183,55
11	390274,19	1377182,37
12	390275,58	1377178,35
13	390274,06	1377177,83
14	390279,66	1377163,36
1	390287,23	1377166,10

:ЗУ5		
63:01:0634008:ЗУ5		
Площадь: 278 м ²		
Обозначение характерных точек границ	Координаты, м	
	X	Y
1	390406,78	1377243,33
2	390416,75	1377247,10
3	390417,20	1377245,83
4	390417,93	1377242,37
5	390422,80	1377228,92
6	390424,08	1377225,66
7	390424,29	1377225,68
8	390425,53	1377222,02
9	390427,23	1377217,28
10	390422,19	1377215,58
11	390421,03	1377215,19
12	390417,32	1377213,95
13	390416,41	1377216,03
14	390410,55	1377234,19
15	390414,45	1377235,70
16	390414,35	1377236,03
17	390411,62	1377244,12
18	390411,46	1377244,06
19	390411,34	1377244,38

200

:3У5		
63:01:0634008:3У5		
Площадь: 278 м ²		
Обозначение характерных точек границ	Координаты, м	
	X	У
20	390407,00	1377242,76
21	390406,94	1377242,92
1	390406,78	1377243,33

:449		
63:01:0634010:449		
Площадь: 49 м ²		
Обозначение характерных точек границ	Координаты, м	
	X	У
1	390350,64	1376616,80
2	390355,14	1376619,35
3	390354,99	1376619,64
4	390358,29	1376621,66
5	390359,63	1376615,51
6	390354,01	1376611,32
7	390353,30	1376612,47
1	390350,64	1376616,80

Приложение 3. Перечень координат поворотных точек публичных сервитутов

ПС1		
Пересечение автомобильных дорог (ул. Ново-Садовая)		
Площадь: 3531 м ²		
Обозначение характерных точек границ	Координаты, м	
	X	Y
1	390533,41	1375806,74
2	390538,44	1375822,20
3	390569,36	1375851,47
4	390611,57	1375801,99
5	390568,66	1375765,39
1	390533,41	1375806,74

ПС2		
Временное использование на период строительства		
Площадь: 45686 м ²		
Обозначение характерных точек границ	Координаты, м	
	X	Y
1	389741,74	1376949,90
2	389776,82	1376987,10
3	389796,29	1377008,95
4	389799,98	1377013,03
5	389818,63	1377032,43
6	389817,45	1377033,61
7	389888,62	1377107,42
8	389890,14	1377107,49
9	389889,73	1377101,70
10	389869,94	1377081,20
11	389866,23	1377077,35
12	389843,80	1377054,11
13	389802,17	1377010,98
14	389798,52	1377006,95
15	389779,03	1376985,07
16	389744,90	1376948,90
1	389741,74	1376949,90
17	389841,69	1377228,92
18	389842,82	1377230,47
19	389922,38	1377339,64
20	389954,61	1377313,77
21	389904,37	1377245,42
22	389922,55	1377230,82
23	389894,13	1377188,24
24	389844,76	1377226,60
17	389841,69	1377228,92
25	390118,67	1377217,17
26	390136,34	1377223,75
27	390136,81	1377223,41
28	390137,35	1377224,13
29	390148,26	1377228,20
30	390149,08	1377226,02
31	390119,53	1377214,88
25	390118,67	1377217,17
32	390250,00	1376126,43
33	390256,22	1376131,74
34	390277,47	1376109,22
35	390289,74	1376092,44
36	390518,37	1375824,36
37	390495,65	1375817,86
38	390493,28	1375819,19
39	390483,71	1375814,99
40	390479,43	1375813,60
41	390465,55	1375806,76
42	390466,51	1375804,38
43	390461,21	1375802,23
44	390463,21	1375799,91
45	390464,89	1375797,15
46	390468,02	1375780,90
47	390470,35	1375769,96
48	390439,75	1375743,18
49	390434,33	1375740,31
50	390426,94	1375736,33
51	390419,44	1375732,18
52	390411,86	1375727,80
53	390404,23	1375723,15

ПС2		
Временное использование на период строительства		
Площадь: 45686 м ²		
Обозначение характерных точек границ	Координаты, м	
	X	Y
54	390396,59	1375718,18
55	390395,04	1375717,09
56	390393,78	1375716,26
57	390396,41	1375745,59
58	390397,39	1375757,16
59	390398,54	1375770,72
60	390399,02	1375777,42
61	390373,61	1375766,44
62	390366,76	1375780,56
63	390378,76	1375786,38
64	390373,04	1375799,73
65	390371,68	1375802,25
66	390355,35	1375844,80
67	390312,32	1375917,01
68	390287,84	1376042,18
32	390250,00	1376126,43
69	390535,81	1375900,87
70	390556,07	1375877,72
71	390592,14	1375905,94
72	390629,30	1375936,51
73	390643,21	1375948,32
74	390636,77	1375956,67
75	390667,02	1375983,41
76	390687,83	1375960,29
77	390680,24	1375953,65
78	390678,22	1375951,89
79	390673,43	1375957,50
80	390668,09	1375952,98
81	390671,83	1375946,30
82	390670,80	1375945,39
83	390668,53	1375943,41
84	390667,03	1375942,09
85	390666,18	1375941,35
86	390630,84	1375910,46
87	390635,22	1375912,82
88	390632,67	1375909,82
89	390627,66	1375904,11
90	390626,03	1375905,51
91	390623,50	1375907,02
92	390621,13	1375903,99
93	390613,95	1375896,53
94	390612,19	1375895,03
95	390616,33	1375888,33
96	390614,67	1375886,07
97	390601,02	1375875,88
98	390592,89	1375877,20
99	390566,85	1375854,42
100	390543,70	1375881,56
101	390542,81	1375880,79
102	390538,34	1375885,84
69	390535,81	1375900,87

ПС1.1		
Пересечение автомобильных дорог (ул. Авроры)		
Площадь: 2444 м ²		
Обозначение характерных точек границ	Координаты, м	
	X	Y
1	389820,04	1377203,27
2	389837,84	1377224,11
3	389864,50	1377202,69
4	389897,44	1377178,35
5	389904,87	1377174,87
6	389903,77	1377173,20
7	389903,23	1377172,37
8	389903,12	1377172,19
9	389901,04	1377169,01
10	389898,35	1377164,88
11	389897,15	1377163,05
12	389894,03	1377158,26
13	389893,36	1377157,24
14	389891,65	1377154,62

ПС1.1		
Пересечение автомобильных дорог (ул. Авроры)		
Площадь: 2444 м ²		
Обозначение характерных точек границ	Координаты, м	
	X	Y
15	389887,85	1377148,77
16	389886,82	1377147,21
17	389870,73	1377161,55
1	389820,04	1377203,27

ПС1.2		
Пересечение автомобильных дорог (ул. Карла Маркса)		
Площадь: 832 м ²		
Обозначение характерных точек границ	Координаты, м	
	X	Y
1	389796,00	1377177,02
2	389797,05	1377178,41
3	389814,22	1377201,16
4	389814,05	1377203,10
5	389810,63	1377205,81
6	389811,57	1377207,70
7	389830,49	1377237,37
8	389841,68	1377228,92
9	389840,22	1377226,91
10	389845,05	1377223,02
11	389842,87	1377220,08
12	389837,84	1377224,11
13	389820,04	1377203,27
14	389826,45	1377197,99
15	389808,39	1377173,72
1	389796,00	1377177,02

ПС1.3		
Пересечение автомобильных дорог (переулок Восточный)		
Площадь: 253 м ²		
Обозначение характерных точек границ	Координаты, м	
	X	Y
1	390323,96	1377212,09
2	390329,19	1377214,06
3	390330,32	1377214,49
4	390330,92	1377214,72
5	390331,88	1377215,08
6	390337,40	1377198,24
7	390337,26	1377198,17
8	390338,75	1377194,12
9	390341,92	1377184,43
10	390341,10	1377184,15
11	390332,58	1377182,48
12	390333,57	1377182,90
13	390334,44	1377183,27
14	390327,16	1377203,22
1	390323,96	1377212,09

ПС1.4		
Пересечение автомобильных дорог (переулок Ботанический)		
Площадь: 501 м ²		
Обозначение характерных точек границ	Координаты, м	
	X	Y
1	390121,70	1377135,80
2	390123,91	1377136,64
3	390132,99	1377140,05
4	390133,98	1377140,43
5	390135,09	1377139,98
6	390140,20	1377133,29
7	390142,22	1377131,01
8	390152,71	1377114,64
9	390144,26	1377110,85
10	390141,90	1377113,45
11	390138,55	1377116,97
12	390135,61	1377120,20
13	390126,85	1377131,23
14	390125,33	1377129,78
15	390123,08	1377132,53
16	390123,89	1377133,29
17	390121,94	1377135,48
1	390121,70	1377135,80

ПС1.4		
Пересечение автомобильных дорог (переулок Ботанический)		
Площадь: 501 м ²		
Обозначение характерных точек границ	Координаты, м	
	X	Y
18	390326,43	1376698,87
19	390331,03	1376703,25
20	390334,62	1376699,88
21	390343,27	1376690,58
22	390345,07	1376682,49
23	390345,37	1376681,07
18	390326,43	1376698,87

ПС1.5		
Пересечение автомобильных дорог (ул. Потапова)		
Площадь: 132 м ²		
Обозначение характерных точек границ	Координаты, м	
	X	Y
1	390624,13	1377334,84
2	390644,18	1377337,98
3	390645,98	1377334,11
4	390648,00	1377333,58
5	390631,35	1377327,13
6	390627,85	1377331,42
7	390626,05	1377333,00
1	390624,13	1377334,84

ПС1.6		
Пересечение автомобильных дорог (ул. Врубеля)		
Площадь: 260 м ²		
Обозначение характерных точек границ	Координаты, м	
	X	Y
1	390311,52	1376066,91
2	390312,52	1376068,15
3	390328,34	1376054,56
4	390329,73	1376055,93
5	390343,91	1376042,30
6	390350,03	1376035,86
7	390338,26	1376035,55
8	390336,86	1376037,19
1	390311,52	1376066,91

ПС1.7		
Пересечение автомобильных дорог (ул. Донбасская)		
Площадь: 646 м ²		
Обозначение характерных точек границ	Координаты, м	
	X	Y
1	390276,58	1376755,49
2	390278,20	1376756,43
3	390287,03	1376766,84
4	390295,51	1376776,88
5	390297,64	1376779,48
6	390297,91	1376779,26
7	390299,98	1376781,48
8	390299,62	1376781,78
9	390302,54	1376785,23
10	390308,82	1376792,30
11	390309,44	1376793,04
12	390309,61	1376793,14
13	390309,95	1376793,55
14	390310,95	1376791,52
15	390315,73	1376781,02
16	390315,54	1376780,80
17	390316,01	1376780,38
18	390316,29	1376779,77
19	390316,02	1376779,46
20	390313,34	1376776,42
21	390312,16	1376775,08
22	390311,71	1376775,45
23	390301,76	1376764,53
24	390301,86	1376764,40
25	390294,38	1376755,60
26	390294,99	1376755,03
27	390293,86	1376753,73
28	390293,39	1376754,11
29	390290,11	1376749,35

ПС1.7		
Пересечение автомобильных дорог (ул. Донбасская)		
Площадь: 646 м ²		
Обозначение характерных точек границ	Координаты, м	
	X	Y
30	390288,20	1376743,57
1	390276,58	1376755,49

ПС1.8		
Пересечение автомобильных дорог (ул. Волгодонская)		
Площадь: 658 м ²		
Обозначение характерных точек границ	Координаты, м	
	X	Y
1	390072,94	1376962,48
2	390075,06	1376965,06
3	390081,69	1376972,03
4	390081,49	1376972,39
5	390094,89	1376986,36
6	390108,38	1377003,03
7	390116,99	1377014,00
8	390116,35	1377014,58
9	390119,94	1377018,95
10	390127,70	1377010,86
11	390124,09	1377006,54
12	390122,20	1377004,29
13	390121,70	1377003,68
14	390121,60	1377003,75
15	390121,35	1377003,48
16	390118,09	1376999,84
17	390117,21	1376998,90
18	390115,51	1376996,76
19	390098,51	1376978,39
20	390087,30	1376966,09
21	390086,35	1376964,48
22	390084,47	1376962,22
23	390083,45	1376961,32
24	390081,14	1376958,69
25	390080,78	1376958,11
26	390079,29	1376956,50
1	390072,94	1376962,48

ПС1.9		
Пересечение автомобильных дорог (ул. Днепростроевская)		
Площадь: 274 м ²		
Обозначение характерных точек границ	Координаты, м	
	X	Y
1	390209,74	1376895,35
2	390218,94	1376906,83
3	390219,06	1376906,73
4	390221,52	1376909,81
5	390222,28	1376910,98
6	390226,25	1376916,32
7	390228,06	1376918,29
8	390234,89	1376912,79
9	390230,33	1376907,65
10	390227,85	1376902,67
11	390225,91	1376899,90
12	390224,79	1376897,77
13	390221,19	1376890,24
1	390209,74	1376895,35

ПС1.10		
Пересечение автомобильных дорог (ул. Проезд № 1 (от ул. Ново-Садовой до ул. Лейтенанта Шмидта))		
Площадь: 590 м ²		
Обозначение характерных точек границ	Координаты, м	
	X	Y
1	390350,25	1375564,49
2	390343,79	1375585,37
3	390345,46	1375589,02
4	390348,04	1375594,45
5	390357,18	1375564,86
6	390358,84	1375530,46
7	390358,91	1375529,47
8	390359,00	1375528,21
9	390360,77	1375503,04
10	390354,12	1375502,64

ПС1.10		
Пересечение автомобильных дорог (ул. Проезд № 1 (от ул. Ново-Садовой до ул. Лейтенанта Шмидта))		
Площадь: 590 м ²		
Обозначение характерных точек границ	Координаты, м	
	X	Y
11	390353,73	1375508,22
12	390352,54	1375527,52
1	390350,25	1375564,49

ПС11		
Сети водопровода		
Площадь: 38771 м ²		
Обозначение характерных точек границ	Координаты, м	
	X	Y
1	389560,94	1376701,81
2	389599,06	1376740,26
3	389683,04	1376825,40
4	389693,55	1376822,78
5	389711,80	1376841,17
6	389730,34	1376859,45
7	389775,33	1376904,83
8	389781,37	1376898,99
9	389779,82	1376897,45
10	389767,96	1376885,74
11	389756,12	1376873,95
12	389744,52	1376862,27
13	389732,85	1376850,57
14	389721,20	1376838,88
15	389691,48	1376809,43
16	389682,67	1376811,98
17	389620,88	1376749,85
18	389623,02	1376747,73
19	389606,61	1376731,63
20	389592,42	1376719,23
21	389576,59	1376703,51
22	389569,91	1376699,88
23	389568,36	1376698,42
24	389563,48	1376699,10
1	389560,94	1376701,81
25	389736,77	1376932,28
26	389751,73	1376948,34
27	389744,79	1376954,75
28	389750,12	1376960,49
29	389751,97	1376965,17
30	389791,04	1377007,81
31	389787,02	1377015,54
32	389806,44	1377040,37
33	389888,80	1377123,45
34	389888,19	1377134,23
35	389894,68	1377141,04
36	389897,93	1377130,27
37	389898,52	1377119,77
38	389862,68	1377083,61
39	389866,48	1377080,24
40	389823,62	1377036,11
41	389828,86	1377031,11
42	389838,63	1377040,98
43	389860,49	1377062,62
44	389894,23	1377095,01
45	389889,10	1377106,79
46	389900,81	1377117,29
47	389905,15	1377092,37
48	389866,57	1377055,26
49	389845,64	1377034,57
50	389749,45	1376932,65
51	389758,97	1376923,65
52	389752,59	1376917,26
53	389737,12	1376931,95
25	389736,77	1376932,28
54	389898,18	1377153,31
55	389901,95	1377161,07
56	389912,53	1377157,67
57	389908,05	1377149,07
58	389902,97	1377149,50
54	389898,18	1377153,31
59	389911,72	1377180,09

ПС11		
Сети водопровода		
Площадь: 38771 м ²		
Обозначение характерных точек границ	Координаты, м	
	X	Y
60	389918,85	1377193,89
61	389950,56	1377199,53
62	389944,29	1377186,70
63	389936,75	1377181,90
64	389918,30	1377180,05
59	389911,72	1377180,09
65	389916,75	1377118,48
66	389917,06	1377129,37
67	389918,13	1377135,01
68	389929,97	1377157,61
69	389932,25	1377158,80
70	389970,36	1377171,41
71	389985,44	1377167,74
72	389988,05	1377166,51
73	390008,01	1377173,53
74	389984,18	1377192,59
75	389982,88	1377194,02
76	389980,16	1377203,65
77	389991,51	1377205,30
78	389997,72	1377202,18
79	390015,15	1377187,17
80	390018,37	1377184,58
81	390024,61	1377180,63
82	390026,59	1377171,80
83	390096,90	1377198,05
84	390240,48	1377251,49
85	390300,25	1377273,96
86	390302,42	1377274,83
87	390297,75	1377287,49
88	390309,42	1377291,80
89	390314,22	1377279,10
90	390349,89	1377292,21
91	390378,91	1377303,22
92	390375,91	1377311,52
93	390380,58	1377313,30
94	390383,67	1377305,02
95	390395,48	1377309,50
96	390463,77	1377330,54
97	390540,20	1377359,17
98	390565,29	1377337,92
99	390554,25	1377332,75
100	390537,96	1377346,63
101	390466,97	1377321,06
102	390432,49	1377310,44
103	390423,87	1377307,79
104	390398,58	1377299,99
105	390353,37	1377282,83
106	390303,70	1377264,58
107	390243,98	1377242,12
108	390100,39	1377188,68
109	390031,09	1377162,81
110	390019,04	1377158,09
111	390009,60	1377165,61
112	389985,58	1377157,16
113	389981,48	1377155,82
114	389972,81	1377156,69
115	389944,41	1377147,09
116	389916,77	1377118,14
65	389916,75	1377118,48
117	389956,97	1377187,20
118	389958,83	1377200,60
119	389966,81	1377201,75
120	389967,02	1377200,28
121	389970,84	1377187,06
122	389970,71	1377187,06
117	389956,97	1377187,20
123	390061,65	1376958,54
124	390072,60	1376971,02
125	390080,46	1376980,09
126	390094,02	1376994,11
127	390121,33	1377021,04

ПС11		
Сети водопровода		
Площадь: 38771 м ²		
Обозначение характерных точек границ	Координаты, м	
	X	Y
128	390122,51	1377021,50
129	390130,79	1377014,42
130	390129,80	1377013,24
131	390133,42	1377010,32
132	390130,23	1377007,35
133	390105,28	1376982,74
134	390091,24	1376968,80
135	390084,36	1376962,61
136	390073,07	1376949,51
123	390061,65	1376958,54
137	390126,20	1377156,20
138	390221,67	1377191,66
139	390302,93	1377222,43
140	390319,11	1377228,48
141	390315,31	1377238,48
142	390327,63	1377243,16
143	390332,37	1377230,78
144	390371,43	1377244,89
145	390401,33	1377256,17
146	390438,08	1377270,68
147	390432,95	1377283,79
148	390441,37	1377286,98
149	390446,20	1377274,19
150	390454,30	1377278,56
151	390459,73	1377269,57
152	390453,49	1377265,63
153	390433,23	1377257,83
154	390432,90	1377258,71
155	390419,47	1377253,60
156	390419,84	1377252,63
157	390375,08	1377235,42
158	390336,01	1377221,27
159	390323,47	1377216,73
160	390322,76	1377218,67
161	390306,63	1377212,60
162	390225,36	1377181,82
163	390136,81	1377148,94
164	390136,97	1377141,56
165	390129,46	1377134,22
166	390126,47	1377137,67
137	390126,20	1377156,20
167	390314,85	1376030,61
168	390326,13	1376040,35
169	390342,25	1376054,25
170	390392,65	1375995,81
171	390435,48	1376032,44
172	390470,57	1375990,94
173	390396,46	1375927,26
174	390323,91	1376011,40
175	390328,35	1376015,23
176	390328,62	1376017,95
177	390327,83	1376021,38
178	390323,39	1376020,73
167	390314,85	1376030,61
179	390319,26	1375631,87
180	390325,49	1375634,45
181	390346,09	1375617,59
182	390337,17	1375605,56
183	390320,11	1375619,59
179	390319,26	1375631,87
184	390332,61	1375674,34
185	390340,86	1375683,05
186	390352,32	1375672,47
187	390344,06	1375663,76
184	390332,61	1375674,34
188	390358,92	1375592,03
189	390390,46	1375643,16
190	390450,45	1375665,45
191	390498,67	1375683,70
192	390469,59	1375757,95
193	390477,70	1375761,82

ПС11		
Сети водопровода		
Площадь: 38771 м ²		
Обозначение характерных точек границ	Координаты, м	
	X	Y
194	390507,06	1375686,94
195	390546,21	1375702,06
196	390572,16	1375738,91
197	390550,01	1375790,02
198	390588,37	1375824,87
199	390591,22	1375866,46
200	390592,09	1375870,38
201	390608,69	1375866,73
202	390608,37	1375865,26
203	390608,08	1375863,80
204	390607,14	1375850,06
205	390606,40	1375838,75
206	390605,00	1375818,27
207	390613,60	1375814,28
208	390607,68	1375798,21
209	390592,80	1375805,45
210	390573,10	1375787,34
211	390587,63	1375752,92
212	390582,33	1375745,58
213	390585,98	1375737,22
214	390561,71	1375703,76
215	390557,17	1375695,77
216	390481,63	1375667,01
217	390484,20	1375659,17
218	390473,25	1375655,16
219	390470,41	1375662,66
220	390458,94	1375658,16
221	390411,90	1375639,60
222	390400,34	1375633,51
223	390379,40	1375598,96
224	390370,23	1375584,09
188	390358,92	1375592,03
225	390630,49	1375788,64
226	390635,92	1375799,34
227	390646,62	1375793,92
228	390641,19	1375783,21
225	390630,49	1375788,64

ПС10		
Сети газоснабжения		
Площадь: 26783 м ²		
Обозначение характерных точек границ	Координаты, м	
	X	Y
1	389524,20	1376956,67
2	389573,04	1377026,99
3	389634,94	1377107,87
4	389644,23	1377100,49
5	389736,88	1377216,03
6	389728,14	1377223,05
7	389755,09	1377256,70
8	389767,04	1377245,93
9	389750,64	1377225,51
10	389759,38	1377218,49
11	389646,75	1377078,05
12	389637,74	1377085,21
13	389578,59	1377006,94
14	389546,47	1376960,68
15	389563,09	1376949,14
16	389547,26	1376926,29
17	389580,47	1376903,11
18	389584,66	1376908,57
19	389650,80	1376857,82
20	389658,14	1376850,31
21	389646,92	1376838,93
22	389640,16	1376845,82
23	389587,52	1376886,21
24	389583,69	1376881,35
25	389525,07	1376922,35
26	389540,84	1376945,12
1	389524,20	1376956,67
27	389542,24	1376670,75

ПС10		
Сети газоснабжения		
Площадь: 26783 м ²		
Обозначение характерных точек границ	Координаты, м	
	X	Y
28	389553,22	1376681,62
29	389563,34	1376671,51
30	389552,31	1376660,79
27	389542,24	1376670,75
31	389566,15	1376689,75
32	389573,13	1376696,92
33	389569,34	1376700,78
34	389621,90	1376753,40
35	389674,67	1376805,19
36	389677,75	1376808,20
37	389688,59	1376819,14
38	389694,74	1376812,66
39	389572,77	1376691,79
40	389568,44	1376687,42
31	389566,15	1376689,75
41	389756,00	1377283,57
42	389766,13	1377295,34
43	389789,59	1377274,01
44	389786,90	1377270,63
45	389795,55	1377263,52
46	389789,50	1377255,98
47	389780,79	1377262,96
41	389756,00	1377283,57
48	389999,66	1377033,81
49	390059,43	1377091,77
50	390063,59	1377085,32
51	390062,81	1377078,27
52	390008,01	1377025,19
48	389999,66	1377033,81
53	390077,04	1376938,72
54	390084,52	1376946,57
55	390095,20	1376936,09
56	390144,80	1376983,73
57	390121,30	1377007,16
58	390127,27	1377013,90
59	390157,68	1376983,62
60	390095,07	1376923,56
61	390080,49	1376937,92
62	390079,26	1376936,67
53	390077,04	1376938,72
63	390202,85	1376807,33
64	390221,35	1376819,52
65	390243,12	1376786,56
66	390229,28	1376777,34
67	390241,33	1376756,38
68	390253,04	1376735,68
69	390267,02	1376713,22
70	390264,70	1376704,93
71	390258,14	1376705,04
72	390254,16	1376711,29
73	390249,96	1376720,58
74	390252,85	1376722,52
75	390237,41	1376748,92
76	390236,46	1376748,60
77	390221,96	1376776,37
63	390202,85	1376807,33
78	390224,17	1376142,76
79	390283,91	1376194,78
80	390280,21	1376213,87
81	390247,06	1376243,84
82	390252,50	1376250,97
83	390260,97	1376262,03
84	390274,34	1376285,36
85	390278,65	1376293,99
86	390279,56	1376295,16
87	390280,47	1376297,66
88	390283,76	1376309,38
89	390292,42	1376306,94
90	390288,90	1376294,41
91	390282,15	1376280,88
92	390268,48	1376257,04

ПС10		
Сети газоснабжения		
Площадь: 26783 м ²		
Обозначение характерных точек границ	Координаты, м	
	X	Y
93	390259,23	1376244,94
94	390288,47	1376218,56
95	390293,70	1376191,36
96	390230,73	1376136,59
78	390224,17	1376142,76
97	390257,93	1376767,16
98	390313,05	1376783,47
99	390312,19	1376786,42
100	390316,00	1376787,56
101	390318,45	1376779,34
102	390317,40	1376779,03
103	390326,20	1376746,85
104	390327,55	1376740,57
105	390331,76	1376741,90
106	390332,96	1376738,09
107	390328,40	1376736,65
108	390334,81	1376706,58
109	390341,74	1376708,02
110	390342,58	1376704,09
111	390335,63	1376702,66
112	390341,12	1376676,34
113	390332,40	1376674,12
114	390317,47	1376744,66
115	390310,08	1376771,63
116	390261,61	1376757,30
97	390257,93	1376767,16
117	390317,78	1376025,54
118	390327,70	1376035,82
119	390401,20	1375947,82
120	390457,05	1375995,70
121	390455,16	1376018,03
122	390466,20	1376018,09
123	390466,67	1376012,49
124	390468,77	1376011,37
125	390471,24	1375982,24
126	390401,43	1375922,67
127	390325,86	1376012,83
128	390329,17	1376017,62
129	390327,83	1376021,38
130	390323,39	1376020,73
117	390317,78	1376025,54
131	390319,30	1375609,06
132	390319,93	1375620,00
133	390324,50	1375633,28
134	390330,68	1375648,53
135	390339,12	1375665,68
136	390342,65	1375671,02
137	390360,97	1375695,55
138	390411,25	1375670,01
139	390412,78	1375665,99
140	390405,38	1375662,92
141	390363,64	1375684,13
142	390350,00	1375665,86
143	390346,92	1375661,20
144	390338,88	1375644,86
145	390332,91	1375630,13
146	390329,51	1375620,27
147	390326,66	1375609,86
148	390328,80	1375608,89
149	390327,22	1375605,40
150	390322,87	1375607,37
131	390319,30	1375609,06
151	390492,68	1375778,36
152	390503,78	1375782,93
153	390528,52	1375722,89
154	390501,44	1375708,49
155	390499,51	1375720,92
156	390513,30	1375728,33
151	390492,68	1375778,36
157	390548,49	1375729,12
158	390558,40	1375734,81

ПС10		
Сети газоснабжения		
Площадь: 26783 м ²		
Обозначение характерных точек границ	Координаты, м	
	X	Y
159	390563,70	1375755,24
160	390588,83	1375769,15
161	390593,19	1375761,27
162	390571,45	1375749,24
163	390566,17	1375728,89
164	390553,04	1375721,35
157	390548,49	1375729,12
165	390628,43	1375785,35
166	390639,04	1375791,22
167	390645,00	1375801,49
168	390644,35	1375805,27
169	390653,21	1375806,80
170	390654,42	1375799,80
171	390645,57	1375784,55
172	390632,80	1375777,48
165	390628,43	1375785,35
173	390640,09	1375829,93
174	390661,98	1375869,45
175	390668,86	1375879,59
176	390667,89	1375880,68
177	390674,66	1375886,62
178	390680,21	1375880,30
179	390669,65	1375864,73
180	390649,49	1375828,34
181	390650,51	1375822,47
182	390641,64	1375820,93
173	390640,09	1375829,93

ПС12		
Зона демонтажа инженерных коммуникаций		
Площадь: 100776 м ²		
Обозначение характерных точек границ	Координаты, м	
	X	Y
1	389561,77	1376702,32
2	389587,82	1376728,58
3	389623,94	1376764,98
4	389666,23	1376807,61
5	389667,85	1376809,24
6	389652,36	1376823,83
7	389647,07	1376828,40
8	389655,20	1376836,08
9	389677,46	1376859,16
10	389675,86	1376861,13
11	389678,95	1376863,81
12	389680,27	1376862,14
13	389689,68	1376872,11
14	389690,53	1376872,90
15	389683,38	1376880,20
16	389730,92	1376929,27
17	389739,70	1376921,23
18	389752,44	1376934,05
19	389746,86	1376939,54
20	389743,24	1376940,64
21	389744,80	1376946,00
22	389739,26	1376947,27
23	389744,16	1376958,46
24	389752,13	1376956,63
25	389756,78	1376955,83
26	389808,94	1377011,04
27	389835,88	1377042,86
28	389834,75	1377044,04
29	389818,19	1377029,57
30	389800,72	1377012,71
31	389792,39	1377020,02
32	389808,20	1377035,24
33	389809,32	1377037,06
34	389819,01	1377045,77
35	389860,38	1377087,47
36	389876,33	1377102,73
37	389885,80	1377093,37
38	389901,92	1377109,37

ПС12		
Зона демонтажа инженерных коммуникаций		
Площадь: 100776 м ²		
Обозначение характерных точек границ	Координаты, м	
	X	Y
39	389891,13	1377105,78
40	389889,56	1377134,05
41	389895,87	1377134,61
42	389896,79	1377113,92
43	389901,24	1377115,46
44	389902,49	1377109,94
45	389903,09	1377110,53
46	389905,95	1377109,16
47	389913,56	1377116,61
48	389912,06	1377121,36
49	389917,71	1377131,90
50	389917,50	1377132,17
51	389918,79	1377137,29
52	389899,21	1377152,41
53	389902,11	1377156,19
54	389897,24	1377160,09
55	389902,94	1377167,21
56	389900,18	1377169,50
57	389890,13	1377177,66
58	389887,79	1377179,22
59	389883,75	1377182,33
60	389875,79	1377188,61
61	389862,22	1377199,49
62	389846,44	1377211,72
63	389830,66	1377223,95
64	389827,52	1377226,36
65	389831,15	1377231,14
66	389835,42	1377227,85
67	389838,08	1377231,30
68	389843,53	1377227,09
69	389872,48	1377203,64
70	389884,81	1377193,93
71	389890,29	1377189,51
72	389893,65	1377187,27
73	389901,32	1377181,52
74	389902,03	1377180,93
75	389940,18	1377206,75
76	389943,32	1377201,63
77	389906,86	1377176,96
78	389930,89	1377157,46
79	389937,84	1377151,54
80	389941,19	1377154,77
81	389960,90	1377168,34
82	389959,55	1377171,83
83	389955,53	1377182,71
84	389964,90	1377186,21
85	389970,40	1377171,71
86	389973,66	1377171,68
87	389979,33	1377170,45
88	389979,50	1377170,43
89	390000,87	1377177,82
90	390001,99	1377178,46
91	390018,05	1377184,87
92	390018,60	1377183,97
93	390021,47	1377185,05
94	390026,61	1377175,35
95	390011,67	1377169,62
96	389974,71	1377155,50
97	389950,36	1377140,89
98	389957,27	1377135,01
99	389967,55	1377121,97
100	389961,17	1377117,28
101	389972,42	1377108,62
102	389973,12	1377109,04
103	390014,35	1377133,41
104	390039,30	1377143,79
105	390039,92	1377144,04
106	390023,60	1377169,53
107	390034,30	1377173,58
108	390038,35	1377171,12
109	390096,26	1377193,48

ПС12		
Зона демонтажа инженерных коммуникаций		
Площадь: 100776 м ²		
Обозначение характерных точек границ	Координаты, м	
	X	Y
110	390090,40	1377206,87
111	390097,73	1377210,08
112	390103,73	1377196,36
113	390106,42	1377197,40
114	390101,41	1377208,53
115	390113,30	1377214,40
116	390114,89	1377211,13
117	390184,56	1377238,72
118	390253,10	1377264,88
119	390301,87	1377282,95
120	390345,31	1377299,12
121	390348,45	1377290,75
122	390373,58	1377300,46
123	390377,29	1377301,74
124	390376,19	1377304,42
125	390364,40	1377312,19
126	390355,91	1377321,34
127	390362,14	1377323,43
128	390368,30	1377316,80
129	390381,04	1377308,41
130	390379,43	1377312,80
131	390388,87	1377316,42
132	390392,50	1377306,92
133	390443,15	1377324,15
134	390467,92	1377332,44
135	390482,22	1377339,01
136	390495,20	1377344,69
137	390514,79	1377352,60
138	390530,77	1377359,05
139	390545,60	1377364,88
140	390547,79	1377359,29
141	390537,69	1377355,33
142	390530,31	1377352,42
143	390510,13	1377344,09
144	390491,08	1377336,57
145	390470,11	1377326,84
146	390419,04	1377309,51
147	390400,18	1377303,14
148	390394,67	1377301,27
149	390395,91	1377298,04
150	390405,45	1377301,60
151	390411,29	1377286,15
152	390422,35	1377290,32
153	390442,59	1377297,94
154	390436,79	1377313,21
155	390447,30	1377316,65
156	390452,89	1377301,82
157	390492,02	1377316,56
158	390485,64	1377332,30
159	390495,85	1377336,39
160	390502,31	1377320,44
161	390556,70	1377340,92
162	390559,53	1377333,43
163	390505,32	1377313,02
164	390506,67	1377309,67
165	390496,31	1377305,97
166	390495,02	1377309,14
167	390471,38	1377300,24
168	390474,65	1377291,48
169	390505,58	1377302,45
170	390508,35	1377294,41
171	390491,79	1377288,06
172	390480,51	1377283,76
173	390468,25	1377279,09
174	390461,09	1377276,29
175	390462,39	1377274,46
176	390454,24	1377270,41
177	390452,47	1377272,91
178	390442,27	1377268,92
179	390429,36	1377263,86
180	390428,96	1377263,71

ПС12		
Зона демонтажа инженерных коммуникаций		
Площадь: 100776 м ²		
Обозначение характерных точек границ	Координаты, м	
	X	Y
181	390430,27	1377260,58
182	390424,63	1377258,51
183	390423,32	1377261,63
184	390410,31	1377256,82
185	390402,65	1377254,11
186	390406,46	1377242,91
187	390405,69	1377242,64
188	390406,02	1377241,59
189	390399,84	1377239,47
190	390395,31	1377251,52
191	390374,69	1377244,23
192	390350,40	1377235,58
193	390327,72	1377227,64
194	390331,22	1377217,90
195	390322,69	1377214,47
196	390319,18	1377224,62
197	390288,91	1377213,98
198	390258,93	1377203,45
199	390260,11	1377199,75
200	390263,76	1377190,29
201	390258,16	1377188,13
202	390254,45	1377197,75
203	390253,26	1377201,47
204	390232,48	1377194,16
205	390214,04	1377187,25
206	390219,76	1377172,48
207	390214,16	1377170,32
208	390208,36	1377185,12
209	390198,52	1377181,43
210	390172,40	1377171,53
211	390134,41	1377157,16
212	390138,78	1377147,41
213	390132,34	1377144,56
214	390134,05	1377142,44
215	390128,47	1377136,85
216	390121,05	1377145,81
217	390090,91	1377128,60
218	390089,55	1377120,67
219	390092,55	1377121,93
220	390100,90	1377124,83
221	390104,02	1377119,73
222	390102,99	1377118,96
223	390088,24	1377113,06
224	390087,89	1377110,97
225	390087,52	1377110,86
226	390087,34	1377103,40
227	390066,46	1377098,69
228	390064,69	1377093,04
229	390059,86	1377079,63
230	390049,45	1377050,00
231	390007,68	1377031,59
232	390005,49	1377030,87
233	390003,25	1377030,13
234	390006,55	1377026,61
235	390011,24	1377021,94
236	390020,42	1377029,05
237	390023,90	1377024,17
238	390015,52	1377017,68
239	390042,51	1376990,84
240	390068,90	1376965,20
241	390071,14	1376965,92
242	390068,42	1376968,27
243	390071,62	1376971,92
244	390072,60	1376971,02
245	390073,38	1376971,94
246	390081,01	1376980,90
247	390082,22	1376982,15
248	390082,74	1376982,74
249	390085,87	1376985,91
250	390087,23	1376982,76
251	390108,38	1377007,81

ПС12		
Зона демонтажа инженерных коммуникаций		
Площадь: 100776 м ²		
Обозначение характерных точек границ	Координаты, м	
	X	Y
252	390106,37	1377009,47
253	390110,02	1377013,90
254	390112,07	1377012,18
255	390115,14	1377015,82
256	390114,08	1377017,90
257	390120,23	1377025,63
258	390122,15	1377024,13
259	390122,74	1377024,82
260	390132,52	1377016,48
261	390127,58	1377010,60
262	390128,38	1377009,89
263	390122,27	1377002,96
264	390116,43	1376995,85
265	390106,63	1376985,53
266	390105,72	1376984,56
267	390096,86	1376974,01
268	390093,86	1376970,40
269	390096,75	1376967,66
270	390095,21	1376965,92
271	390092,04	1376961,56
272	390088,59	1376964,07
273	390080,31	1376954,11
274	390096,42	1376938,46
275	390100,53	1376934,79
276	390122,13	1376913,49
277	390168,14	1376871,11
278	390194,29	1376848,31
279	390187,06	1376840,02
280	390165,35	1376858,95
281	390162,22	1376856,30
282	390147,23	1376872,45
283	390139,74	1376880,53
284	390132,10	1376887,89
285	390053,69	1376960,27
286	390057,06	1376961,36
287	390034,79	1376983,00
288	389998,65	1377018,95
289	389993,65	1377024,30
290	389988,13	1377020,78
291	389964,32	1377042,75
292	389967,36	1377044,32
293	389967,15	1377044,52
294	389960,01	1377044,80
295	389958,02	1377044,88
296	389950,32	1377046,26
297	389948,18	1377048,04
298	389947,35	1377048,08
299	389946,80	1377047,44
300	389945,95	1377048,14
301	389942,03	1377048,25
302	389942,07	1377048,80
303	389939,63	1377046,10
304	389935,19	1377046,66
305	389929,96	1377050,30
306	389937,91	1377059,08
307	389939,37	1377060,67
308	389934,58	1377064,95
309	389929,23	1377059,99
310	389911,46	1377043,50
311	389903,26	1377035,90
312	389900,85	1377033,46
313	389877,36	1377009,06
314	389839,25	1376970,64
315	389840,82	1376968,85
316	389832,30	1376961,73
317	389831,42	1376962,75
318	389800,64	1376931,73
319	389801,56	1376930,77
320	389799,01	1376928,15
321	389805,34	1376922,60
322	389803,54	1376920,86

ПС12		
Зона демонтажа инженерных коммуникаций		
Площадь: 100776 м ²		
Обозначение характерных точек границ	Координаты, м	
	X	Y
323	389798,89	1376916,28
324	389791,63	1376922,64
325	389754,34	1376885,06
326	389755,42	1376883,96
327	389748,98	1376877,67
328	389748,00	1376878,67
329	389721,29	1376851,75
330	389722,48	1376850,69
331	389716,00	1376844,52
332	389715,00	1376845,40
333	389708,51	1376838,86
334	389681,46	1376811,60
335	389682,33	1376810,78
336	389674,31	1376803,15
337	389673,67	1376803,75
338	389671,91	1376801,97
339	389629,61	1376759,34
340	389593,50	1376722,94
341	389567,45	1376696,68
1	389561,77	1376702,32
342	389564,41	1376691,43
343	389584,35	1376711,12
344	389612,26	1376738,16
345	389656,44	1376781,44
346	389675,75	1376800,20
347	389693,19	1376817,61
348	389696,44	1376814,35
349	389572,77	1376691,79
350	389568,44	1376687,42
342	389564,41	1376691,43
351	389663,31	1376828,64
352	389675,62	1376817,08
353	389702,83	1376844,50
354	389709,00	1376850,72
355	389695,78	1376862,43
356	389688,13	1376854,38
357	389689,47	1376853,19
358	389686,60	1376850,41
359	389685,34	1376851,46
351	389663,31	1376828,64
360	389702,22	1376868,75
361	389715,31	1376857,08
362	389742,40	1376884,39
363	389730,55	1376896,49
364	389719,37	1376885,56
365	389720,30	1376884,58
366	389714,27	1376878,08
367	389712,99	1376879,17
360	389702,22	1376868,75
368	389736,92	1376902,85
369	389748,74	1376890,78
370	389785,60	1376927,92
371	389784,05	1376929,28
372	389773,20	1376937,94
373	389776,04	1376941,39
374	389775,21	1376942,25
375	389771,46	1376937,81
376	389764,27	1376930,62
368	389736,92	1376902,85
377	389755,88	1376943,21
378	389758,63	1376940,46
379	389762,48	1376944,36
380	389761,65	1376945,78
381	389758,56	1376942,49
377	389755,88	1376943,21
382	389764,62	1376948,93
383	389765,30	1376947,55
384	389769,28	1376952,27
385	389806,00	1376988,21
386	389811,60	1376992,82
387	389809,79	1376996,89

ПС12		
Зона демонтажа инженерных коммуникаций		
Площадь: 100776 м ²		
Обозначение характерных точек границ	Координаты, м	
	X	Y
382	389764,62	1376948,93
388	389782,93	1376950,22
389	389795,11	1376937,51
390	389826,19	1376968,84
391	389816,81	1376979,75
392	389811,66	1376978,36
388	389782,93	1376950,22
393	389789,82	1377255,62
394	389791,06	1377257,22
395	389795,94	1377263,53
396	389814,52	1377249,44
397	389808,40	1377241,30
393	389789,82	1377255,62
398	389816,79	1377004,33
399	389819,16	1376998,82
400	389848,22	1377028,78
401	389843,01	1377032,84
398	389816,79	1377004,33
402	389824,07	1376987,99
403	389833,97	1376976,68
404	389869,36	1377012,35
405	389856,99	1377021,96
406	389856,07	1377021,07
402	389824,07	1376987,99
407	389849,43	1377039,25
408	389854,79	1377035,09
409	389874,95	1377054,42
410	389868,30	1377058,08
407	389849,43	1377039,25
411	389863,57	1377028,28
412	389875,70	1377018,87
413	389894,69	1377038,32
414	389884,02	1377047,94
411	389863,57	1377028,28
415	389875,55	1377066,49
416	389900,03	1377043,82
417	389906,02	1377049,37
418	389923,79	1377065,86
419	389928,59	1377070,31
420	389927,95	1377070,88
421	389922,14	1377089,34
422	389913,21	1377089,43
423	389901,08	1377088,76
424	389881,81	1377072,60
415	389875,55	1377066,49
425	389929,92	1377100,24
426	389954,76	1377099,96
427	389947,67	1377108,26
428	389944,82	1377106,12
429	389945,18	1377105,64
430	389940,65	1377102,02
431	389934,31	1377110,30
425	389929,92	1377100,24
432	389931,54	1377089,25
433	389935,42	1377076,65
434	389939,67	1377080,59
435	389948,99	1377089,08
432	389931,54	1377089,25
436	389941,13	1377071,03
437	389945,39	1377067,23
438	389949,42	1377071,62
439	389946,33	1377074,92
440	389949,41	1377078,41
441	389949,29	1377078,53
442	389945,09	1377074,70
436	389941,13	1377071,03
443	389953,38	1377061,31
444	389955,94	1377058,47
445	389958,52	1377058,92
446	389960,93	1377056,75
447	389963,06	1377057,02

ПС12		
Зона демонтажа инженерных коммуникаций		
Площадь: 100776 м ²		
Обозначение характерных точек границ	Координаты, м	
	X	Y
448	389956,18	1377064,38
443	389953,38	1377061,31
449	389966,79	1377069,14
450	389976,26	1377059,01
451	389982,59	1377060,03
452	390000,24	1377067,29
453	390008,17	1377073,19
454	390020,00	1377086,17
455	390022,62	1377091,68
456	390030,34	1377111,71
457	390025,42	1377120,18
458	390019,34	1377117,42
459	390013,06	1377113,91
460	390015,46	1377108,88
461	389987,87	1377096,28
462	389990,86	1377092,50
463	389998,08	1377097,53
464	390007,99	1377103,59
465	390011,44	1377098,46
466	390001,65	1377092,69
467	389977,64	1377076,10
468	389977,56	1377076,03
469	389978,55	1377074,41
470	389975,22	1377073,89
471	389975,13	1377073,80
472	389974,36	1377073,74
473	389970,83	1377071,08
474	389969,21	1377072,47
449	389966,79	1377069,14
475	389982,28	1377052,57
476	389998,78	1377034,92
477	390006,44	1377037,60
478	390044,71	1377054,47
479	390055,14	1377084,33
480	390058,86	1377094,73
481	390061,77	1377103,66
482	390079,54	1377107,77
483	390079,99	1377108,50
484	390078,11	1377107,91
485	390075,49	1377118,65
486	390078,18	1377119,48
487	390080,95	1377135,61
488	390095,99	1377144,18
489	390082,34	1377140,02
490	390044,01	1377118,30
491	390042,04	1377117,09
492	390037,27	1377103,85
493	390035,04	1377094,11
494	390031,24	1377089,67
495	390019,18	1377075,61
496	390004,54	1377059,88
497	389986,10	1377053,73
475	389982,28	1377052,57
498	390045,13	1377166,98
499	390046,87	1377165,92
500	390054,67	1377149,99
501	390061,33	1377152,67
502	390060,35	1377157,17
503	390070,92	1377159,65
504	390071,84	1377156,90
505	390085,93	1377162,58
506	390106,20	1377170,76
507	390098,71	1377187,87
498	390045,13	1377166,98
508	390065,25	1377139,79
509	390067,15	1377140,46
510	390067,08	1377140,63
508	390065,25	1377139,79
511	390106,17	1377190,78
512	390113,64	1377173,71
513	390116,57	1377174,83

ПС12		
Зона демонтажа инженерных коммуникаций		
Площадь: 100776 м ²		
Обозначение характерных точек границ	Координаты, м	
	X	Y
514	390108,91	1377191,85
511	390106,17	1377190,78
515	390117,39	1377195,16
516	390118,36	1377193,00
517	390126,18	1377196,18
518	390133,31	1377181,21
519	390141,65	1377184,37
520	390201,05	1377206,80
521	390255,39	1377227,27
522	390247,14	1377245,25
523	390223,35	1377236,49
524	390129,36	1377199,82
515	390117,39	1377195,16
525	390125,06	1377153,59
526	390125,11	1377153,50
527	390127,50	1377150,55
528	390125,97	1377153,94
525	390125,06	1377153,59
529	390160,87	1376923,63
530	390196,88	1376964,43
531	390201,37	1376960,46
532	390165,37	1376919,66
529	390160,87	1376923,63
533	390184,47	1376180,21
534	390185,98	1376181,37
535	390188,05	1376179,79
536	390190,26	1376182,50
537	390190,64	1376181,96
538	390190,75	1376181,88
539	390192,30	1376183,87
540	390195,38	1376187,79
541	390212,22	1376209,34
542	390214,84	1376212,29
543	390217,52	1376215,87
544	390218,52	1376217,22
545	390219,72	1376218,82
546	390241,60	1376246,65
547	390252,15	1376260,13
548	390253,86	1376262,36
549	390256,63	1376260,14
550	390259,57	1376264,12
551	390272,09	1376285,41
552	390279,56	1376295,16
553	390283,95	1376312,60
554	390283,78	1376314,95
555	390286,84	1376325,90
556	390294,79	1376323,70
557	390294,10	1376319,81
558	390291,90	1376320,37
559	390286,02	1376294,83
560	390288,07	1376294,39
561	390287,28	1376290,69
562	390284,67	1376290,67
563	390284,61	1376286,06
564	390284,64	1376282,60
565	390284,69	1376280,83
566	390284,67	1376278,76
567	390284,62	1376274,20
568	390278,86	1376274,12
569	390281,07	1376244,86
570	390283,07	1376245,45
571	390287,42	1376246,73
572	390288,74	1376239,99
573	390281,81	1376237,84
574	390282,10	1376234,60
575	390281,61	1376233,93
576	390289,30	1376232,63
577	390289,34	1376225,02
578	390277,43	1376228,49
579	390270,12	1376218,88
580	390272,06	1376217,27

ПС12		
Зона демонтажа инженерных коммуникаций		
Площадь: 100776 м ²		
Обозначение характерных точек границ	Координаты, м	
	X	Y
581	390264,89	1376207,24
582	390255,81	1376198,38
583	390257,57	1376196,98
584	390257,39	1376196,72
585	390253,64	1376192,04
586	390251,31	1376193,98
587	390250,58	1376193,22
588	390236,50	1376174,19
589	390237,13	1376173,76
590	390227,39	1376161,88
591	390221,78	1376154,40
592	390241,32	1376135,14
593	390248,35	1376142,30
594	390250,09	1376141,30
595	390252,71	1376134,42
596	390262,44	1376138,10
597	390263,57	1376135,05
598	390278,91	1376151,08
599	390283,77	1376151,12
600	390288,07	1376155,25
601	390301,02	1376163,47
602	390302,91	1376160,66
603	390309,49	1376163,96
604	390309,99	1376161,80
605	390311,09	1376157,89
606	390312,21	1376158,14
607	390313,34	1376155,86
608	390300,00	1376148,94
609	390298,18	1376151,00
610	390293,66	1376148,14
611	390286,68	1376141,42
612	390281,30	1376137,39
613	390276,05	1376131,82
614	390263,72	1376119,03
615	390258,92	1376114,42
616	390265,02	1376109,21
617	390278,09	1376119,98
618	390284,83	1376105,18
619	390280,01	1376101,05
620	390286,80	1376095,28
621	390301,34	1376111,02
622	390308,11	1376103,51
623	390298,88	1376094,48
624	390299,94	1376093,39
625	390294,94	1376088,04
626	390296,87	1376086,34
627	390302,14	1376091,13
628	390306,15	1376086,68
629	390301,40	1376082,35
630	390311,35	1376073,59
631	390312,38	1376072,68
632	390313,85	1376075,13
633	390314,51	1376074,38
634	390315,20	1376073,65
635	390316,88	1376075,29
636	390317,69	1376074,39
637	390318,69	1376075,44
638	390340,66	1376074,26
639	390341,94	1376072,21
640	390349,65	1376073,90
641	390354,81	1376079,77
642	390346,41	1376104,31
643	390347,34	1376104,66
644	390365,70	1376114,22
645	390366,58	1376114,62
646	390369,63	1376108,65
647	390355,09	1376100,96
648	390356,13	1376097,97
649	390358,56	1376089,82
650	390362,82	1376079,01
651	390359,75	1376080,25

ПС12		
Зона демонтажа инженерных коммуникаций		
Площадь: 100776 м ²		
Обозначение характерных точек границ	Координаты, м	
	X	Y
652	390358,52	1376077,18
653	390361,03	1376076,33
654	390357,87	1376068,54
655	390354,15	1376066,14
656	390354,46	1376064,71
657	390351,68	1376064,11
658	390351,53	1376064,43
659	390344,70	1376061,25
660	390345,03	1376060,57
661	390326,46	1376057,04
662	390326,86	1376056,70
663	390339,25	1376046,18
664	390338,67	1376045,67
665	390342,08	1376042,87
666	390352,74	1376041,27
667	390356,06	1376042,44
668	390447,44	1376029,92
669	390456,26	1376029,68
670	390456,72	1376020,02
671	390458,98	1376019,81
672	390459,04	1376018,70
673	390460,45	1376018,70
674	390460,47	1376009,65
675	390468,29	1376009,41
676	390468,27	1376007,09
677	390476,96	1376007,10
678	390476,93	1376001,10
679	390468,20	1376001,06
680	390467,81	1375966,54
681	390478,97	1375965,24
682	390477,87	1375957,32
683	390463,63	1375958,90
684	390464,32	1375951,13
685	390470,49	1375888,50
686	390470,68	1375887,86
687	390456,89	1375884,21
688	390456,46	1375887,01
689	390450,04	1375949,80
690	390447,02	1375985,83
691	390406,20	1375979,75
692	390410,05	1375932,43
693	390397,09	1375931,38
694	390393,00	1375981,71
695	390373,37	1375985,16
696	390369,39	1375985,14
697	390367,09	1375984,97
698	390367,08	1375985,12
699	390366,10	1375985,12
700	390364,85	1375986,65
701	390351,28	1375989,04
702	390348,24	1375990,41
703	390353,48	1375994,74
704	390356,86	1375994,15
705	390344,39	1375999,50
706	390347,54	1376006,85
707	390354,50	1376003,87
708	390336,07	1376018,17
709	390321,15	1376033,30
710	390332,16	1376043,38
711	390317,85	1376055,41
712	390315,50	1376054,96
713	390303,89	1376065,51
714	390287,67	1376079,88
715	390284,75	1376075,93
716	390275,90	1376082,46
717	390279,35	1376087,14
718	390264,47	1376099,91
719	390259,23	1376104,45
720	390259,68	1376104,81
721	390253,97	1376109,70
722	390246,29	1376119,70

ПС12		
Зона демонтажа инженерных коммуникаций		
Площадь: 100776 м ²		
Обозначение характерных точек границ	Координаты, м	
	X	Y
723	390244,83	1376119,12
724	390239,36	1376123,65
725	390235,09	1376128,79
726	390236,75	1376130,49
727	390228,97	1376138,21
728	390214,85	1376151,88
729	390212,28	1376154,39
730	390212,02	1376154,13
731	390205,38	1376161,14
732	390201,36	1376165,07
733	390186,23	1376177,90
533	390184,47	1376180,21
734	390186,26	1377187,36
735	390187,01	1377185,86
736	390188,06	1377186,24
737	390201,30	1377191,13
738	390214,73	1377196,03
739	390225,62	1377200,01
740	390243,66	1377207,62
741	390251,22	1377210,42
742	390226,63	1377202,23
734	390186,26	1377187,36
743	390195,66	1376912,16
744	390195,70	1376913,06
745	390196,16	1376918,35
746	390208,80	1376913,40
747	390206,56	1376910,94
748	390205,12	1376908,32
743	390195,66	1376912,16
749	390198,15	1376884,36
750	390227,21	1376920,85
751	390228,40	1376922,17
752	390231,88	1376917,08
753	390203,11	1376880,98
749	390198,15	1376884,36
754	390223,50	1376773,42
755	390245,45	1376787,02
756	390254,41	1376778,15
757	390267,93	1376764,82
758	390276,89	1376756,21
759	390281,09	1376761,36
760	390279,67	1376762,62
761	390287,44	1376771,78
762	390288,87	1376773,48
763	390288,73	1376775,06
764	390287,45	1376775,56
765	390288,56	1376777,04
766	390288,16	1376781,67
767	390263,27	1376802,27
768	390266,91	1376806,72
769	390264,92	1376808,43
770	390266,16	1376810,13
771	390274,16	1376821,06
772	390278,10	1376818,03
773	390277,01	1376816,54
774	390277,89	1376815,80
775	390272,67	1376809,54
776	390277,16	1376805,56
777	390278,75	1376804,24
778	390277,14	1376802,11
779	390298,17	1376784,55
780	390301,65	1376788,65
781	390298,27	1376789,35
782	390303,30	1376796,53
783	390307,55	1376795,60
784	390308,09	1376796,23
785	390307,25	1376802,64
786	390308,43	1376801,60
787	390310,62	1376804,40
788	390312,87	1376805,57
789	390314,67	1376794,04

ПС12		
Зона демонтажа инженерных коммуникаций		
Площадь: 100776 м ²		
Обозначение характерных точек границ	Координаты, м	
	X	Y
790	390316,21	1376793,70
791	390318,56	1376790,25
792	390315,91	1376787,36
793	390318,64	1376772,36
794	390316,73	1376772,01
795	390313,86	1376768,75
796	390315,19	1376767,56
797	390311,13	1376762,34
798	390321,94	1376752,89
799	390318,46	1376748,62
800	390305,47	1376759,01
801	390302,21	1376754,95
802	390298,83	1376757,78
803	390309,09	1376742,36
804	390310,38	1376741,37
805	390318,29	1376740,78
806	390319,58	1376734,67
807	390313,92	1376735,09
808	390327,35	1376714,89
809	390329,09	1376728,30
810	390335,63	1376735,43
811	390339,98	1376731,30
812	390334,80	1376725,64
813	390333,52	1376715,80
814	390329,54	1376711,59
815	390336,29	1376701,43
816	390353,85	1376681,99
817	390333,03	1376672,22
818	390331,72	1376647,62
819	390325,72	1376647,85
820	390326,96	1376671,19
821	390328,63	1376671,54
822	390327,78	1376676,39
823	390334,07	1376679,34
824	390329,02	1376686,72
825	390324,11	1376681,59
826	390314,77	1376689,57
827	390320,56	1376699,08
828	390320,43	1376699,27
829	390317,00	1376699,31
830	390314,93	1376702,15
831	390312,20	1376706,03
832	390310,23	1376708,80
833	390311,59	1376710,05
834	390309,45	1376712,26
835	390286,58	1376732,62
836	390285,94	1376731,92
837	390284,55	1376730,38
838	390279,17	1376735,59
839	390280,44	1376736,86
840	390277,45	1376739,53
841	390270,11	1376732,18
842	390266,61	1376729,65
843	390260,05	1376732,52
844	390266,23	1376736,79
845	390273,13	1376743,69
846	390273,56	1376744,21
847	390269,82	1376747,54
848	390272,44	1376750,75
849	390256,91	1376766,93
850	390230,40	1376760,21
851	390227,55	1376765,67
852	390252,20	1376771,93
853	390244,59	1376779,44
854	390226,28	1376768,10
754	390223,50	1376773,42
855	390231,50	1376904,70
856	390236,27	1376910,17
857	390239,48	1376905,10
858	390237,92	1376903,35
859	390244,40	1376897,60

ПС12		
Зона демонтажа инженерных коммуникаций		
Площадь: 100776 м ²		
Обозначение характерных точек границ	Координаты, м	
	X	Y
860	390242,91	1376895,59
861	390239,87	1376891,02
862	390232,48	1376896,31
863	390235,82	1376900,97
855	390231,50	1376904,70
864	390235,83	1376193,09
865	390244,98	1376202,53
866	390253,79	1376228,35
864	390235,83	1376193,09
867	390248,27	1376724,33
868	390257,29	1376730,61
869	390260,03	1376724,90
870	390254,99	1376721,26
871	390262,46	1376709,57
872	390257,46	1376706,15
873	390254,16	1376711,29
867	390248,27	1376724,33
874	390257,48	1377249,05
875	390265,56	1377231,10
876	390285,93	1377238,77
877	390311,96	1377248,58
878	390356,85	1377265,54
879	390392,70	1377279,12
880	390386,79	1377293,66
881	390385,11	1377298,03
882	390375,67	1377294,84
883	390366,08	1377290,97
884	390342,84	1377282,07
885	390324,34	1377275,19
886	390309,85	1377269,82
887	390280,85	1377257,81
888	390282,79	1377252,69
889	390277,18	1377250,57
890	390275,27	1377255,60
874	390257,48	1377249,05
891	390259,99	1376257,46
892	390266,13	1376252,57
893	390263,61	1376247,62
894	390270,33	1376244,27
895	390263,47	1376224,42
896	390265,51	1376222,71
897	390267,56	1376225,40
898	390275,08	1376234,89
899	390274,64	1376239,03
900	390271,07	1376275,50
901	390268,66	1376270,89
902	390262,64	1376260,92
891	390259,99	1376257,46
903	390260,85	1376185,58
904	390264,30	1376189,90
905	390268,86	1376186,77
906	390270,88	1376180,40
907	390263,25	1376177,99
903	390260,85	1376185,58
908	390268,85	1377223,79
909	390271,41	1377218,13
910	390274,73	1377219,43
911	390287,22	1377224,06
912	390285,99	1377227,30
913	390291,32	1377230,17
914	390293,42	1377224,64
915	390313,57	1377231,95
916	390312,19	1377237,30
917	390311,50	1377239,86
918	390288,75	1377231,29
908	390268,85	1377223,79
919	390289,96	1376748,26
920	390293,31	1376740,00
921	390296,21	1376736,10
922	390299,97	1376732,76
923	390318,89	1376716,75

ПС12		
Зона демонтажа инженерных коммуникаций		
Площадь: 100776 м ²		
Обозначение характерных точек границ	Координаты, м	
	X	Y
924	390304,66	1376738,18
925	390290,51	1376748,96
919	390289,96	1376748,26
926	390299,08	1376306,94
927	390301,02	1376314,69
928	390326,06	1376311,03
929	390325,86	1376298,93
930	390301,01	1376302,80
926	390299,08	1376306,94
931	390308,02	1376636,69
932	390308,51	1376639,38
933	390311,19	1376638,67
934	390316,62	1376638,77
935	390317,60	1376618,36
936	390311,68	1376617,38
937	390311,29	1376632,81
938	390309,26	1376636,59
931	390308,02	1376636,69
939	390317,20	1376068,41
940	390318,66	1376067,12
941	390326,61	1376068,86
942	390317,95	1376069,42
939	390317,20	1376068,41
943	390317,92	1375630,36
944	390325,00	1375633,27
945	390325,26	1375635,02
946	390330,89	1375637,27
947	390331,00	1375643,99
948	390318,96	1375643,63
949	390318,50	1375659,72
950	390338,07	1375660,97
951	390340,76	1375654,60
952	390347,98	1375653,34
953	390342,34	1375674,93
954	390351,18	1375677,91
955	390358,16	1375651,63
956	390369,48	1375655,96
957	390368,30	1375659,73
958	390407,48	1375676,23
959	390409,10	1375671,90
960	390442,34	1375684,96
961	390464,33	1375693,88
962	390474,97	1375698,30
963	390476,77	1375701,24
964	390473,34	1375726,06
965	390468,38	1375778,24
966	390481,73	1375784,70
967	390484,26	1375761,83
968	390484,41	1375761,85
969	390486,44	1375742,01
970	390488,02	1375727,72
971	390490,56	1375704,73
972	390501,80	1375709,31
973	390497,68	1375730,93
974	390494,53	1375730,39
975	390493,97	1375730,30
976	390493,18	1375737,26
977	390495,77	1375737,65
978	390495,62	1375740,12
979	390497,58	1375751,30
980	390491,99	1375753,46
981	390495,42	1375764,13
982	390491,31	1375763,86
983	390490,69	1375774,02
984	390492,65	1375774,40
985	390491,65	1375785,70
986	390504,69	1375786,04
987	390503,23	1375768,56
988	390500,28	1375757,05
989	390504,22	1375755,34
990	390502,01	1375738,87

ПС12		
Зона демонтажа инженерных коммуникаций		
Площадь: 100776 м ²		
Обозначение характерных точек границ	Координаты, м	
	X	Y
991	390508,21	1375711,92
992	390519,51	1375716,52
993	390547,38	1375727,63
994	390559,16	1375742,06
995	390563,56	1375763,85
996	390567,26	1375763,38
997	390574,91	1375792,24
998	390577,39	1375804,13
999	390575,31	1375804,82
1000	390577,21	1375810,52
1001	390578,62	1375810,05
1002	390591,22	1375870,48
1003	390605,91	1375867,43
1004	390603,55	1375856,50
1005	390604,52	1375856,36
1006	390602,39	1375844,45
1007	390597,36	1375816,47
1008	390608,16	1375814,40
1009	390606,23	1375805,02
1010	390611,52	1375803,25
1011	390628,70	1375857,11
1012	390637,21	1375879,83
1013	390645,63	1375876,67
1014	390638,03	1375856,36
1015	390640,58	1375855,84
1016	390639,41	1375851,97
1017	390636,69	1375852,54
1018	390620,05	1375800,38
1019	390624,71	1375798,81
1020	390641,75	1375800,55
1021	390644,60	1375798,90
1022	390651,76	1375808,05
1023	390660,97	1375817,37
1024	390665,90	1375813,95
1025	390660,50	1375808,41
1026	390664,73	1375804,59
1027	390656,62	1375792,79
1028	390660,57	1375791,09
1029	390663,40	1375787,48
1030	390656,66	1375784,07
1031	390651,80	1375786,16
1032	390646,86	1375778,08
1033	390638,15	1375764,42
1034	390624,79	1375740,94
1035	390612,33	1375718,96
1036	390595,75	1375695,02
1037	390568,99	1375689,94
1038	390541,79	1375679,94
1039	390533,95	1375676,89
1040	390535,40	1375671,55
1041	390526,71	1375669,19
1042	390525,51	1375673,61
1043	390497,29	1375662,63
1044	390471,51	1375652,42
1045	390435,86	1375638,25
1046	390408,20	1375626,56
1047	390400,26	1375624,00
1048	390396,51	1375622,83
1049	390378,04	1375607,93
1050	390376,82	1375605,50
1051	390381,40	1375593,59
1052	390372,18	1375590,31
1053	390368,60	1375599,75
1054	390368,26	1375597,43
1055	390371,02	1375589,73
1056	390370,59	1375589,54
1057	390375,02	1375579,15
1058	390355,73	1375571,28
1059	390357,66	1375547,08
1060	390358,42	1375537,79
1061	390359,18	1375524,21

ПС12		
Зона демонтажа инженерных коммуникаций		
Площадь: 100776 м ²		
Обозначение характерных точек границ	Координаты, м	
	X	Y
1062	390366,51	1375415,40
1063	390358,53	1375414,85
1064	390351,47	1375518,01
1065	390350,94	1375517,98
1066	390351,14	1375513,94
1067	390351,61	1375505,90
1068	390343,75	1375505,45
1069	390343,15	1375513,52
1070	390341,34	1375556,34
1071	390348,39	1375556,16
1072	390347,35	1375572,69
1073	390347,24	1375574,80
1074	390347,93	1375574,86
1075	390347,69	1375580,56
1076	390354,12	1375591,24
1077	390344,35	1375614,78
1078	390343,25	1375613,22
1079	390334,39	1375614,65
1080	390329,47	1375604,35
1081	390327,42	1375605,29
1082	390327,30	1375604,61
1083	390319,87	1375606,10
1084	390319,95	1375608,75
1085	390319,30	1375609,06
1086	390320,03	1375611,02
1087	390320,09	1375613,06
1088	390321,64	1375614,90
1089	390322,54	1375616,89
1090	390323,18	1375621,17
1091	390321,49	1375620,48
943	390317,92	1375630,36
1092	390321,16	1377243,50
1093	390322,17	1377241,10
1094	390394,55	1377267,95
1095	390404,96	1377271,69
1096	390403,78	1377274,76
1097	390401,14	1377273,77
1098	390359,68	1377258,06
1092	390321,16	1377243,50
1099	390332,95	1376690,83
1100	390333,28	1376690,39
1101	390339,09	1376681,69
1102	390343,97	1376683,98
1103	390335,44	1376693,43
1099	390332,95	1376690,83
1104	390337,09	1375620,29
1105	390342,42	1375619,43
1106	390339,75	1375625,86
1104	390337,09	1375620,29
1107	390343,65	1376036,47
1108	390344,77	1376035,57
1109	390356,20	1376031,25
1110	390368,33	1376029,41
1111	390374,34	1376028,96
1112	390378,18	1376027,92
1113	390384,62	1376026,95
1114	390398,07	1376025,60
1115	390441,10	1376021,51
1116	390377,17	1376031,27
1117	390351,66	1376035,37
1107	390343,65	1376036,47
1118	390346,95	1376629,13
1119	390349,86	1376630,02
1120	390357,12	1376632,77
1121	390364,43	1376628,01
1122	390364,90	1376625,67
1123	390360,55	1376622,90
1124	390355,96	1376620,23
1125	390353,39	1376624,42
1126	390351,94	1376623,73
1127	390351,06	1376625,15

ПС12		
Зона демонтажа инженерных коммуникаций		
Площадь: 100776 м ²		
Обозначение характерных точек границ	Координаты, м	
	X	Y
1128	390348,14	1376625,15
1129	390347,58	1376626,78
1118	390346,95	1376629,13
1130	390360,34	1375586,06
1131	390365,24	1375588,09
1132	390363,85	1375591,96
1130	390360,34	1375586,06
1133	390364,37	1375637,88
1134	390371,32	1375619,81
1135	390373,68	1375623,74
1136	390378,80	1375632,26
1137	390470,64	1375667,89
1138	390466,64	1375676,99
1133	390364,37	1375637,88
1139	390377,00	1376402,22
1140	390377,05	1376402,68
1141	390377,23	1376405,88
1142	390381,23	1376405,67
1143	390385,43	1376405,46
1144	390385,18	1376401,80
1145	390382,21	1376401,96
1146	390381,77	1376401,98
1139	390377,00	1376402,22
1147	390377,05	1376360,93
1148	390377,39	1376364,85
1149	390382,46	1376364,50
1150	390382,08	1376360,60
1147	390377,05	1376360,93
1151	390379,76	1375618,76
1152	390383,19	1375621,54
1153	390393,24	1375628,24
1154	390383,25	1375624,36
1155	390380,35	1375619,76
1151	390379,76	1375618,76
1156	390380,50	1376394,42
1157	390380,67	1376398,43
1158	390385,54	1376397,96
1159	390385,11	1376394,10
1156	390380,50	1376394,42
1160	390381,71	1376500,77
1161	390381,74	1376505,07
1162	390386,49	1376505,21
1163	390386,76	1376500,91
1160	390381,71	1376500,77
1164	390381,76	1376413,32
1165	390382,07	1376417,52
1166	390386,36	1376417,24
1167	390385,99	1376412,97
1164	390381,76	1376413,32
1168	390382,31	1376489,14
1169	390386,98	1376489,55
1170	390387,36	1376485,41
1171	390382,58	1376485,08
1168	390382,31	1376489,14
1172	390383,54	1376425,86
1173	390383,84	1376429,78
1174	390387,88	1376429,49
1175	390387,34	1376425,72
1172	390383,54	1376425,86
1176	390384,85	1376441,84
1177	390385,06	1376446,36
1178	390388,88	1376445,94
1179	390388,90	1376441,70
1176	390384,85	1376441,84
1180	390408,52	1375994,96
1181	390409,08	1375990,62
1182	390415,00	1375991,88
1183	390425,68	1375993,85
1180	390408,52	1375994,96
1184	390434,68	1377254,02
1185	390439,35	1377255,96

ПС12		
Зона демонтажа инженерных коммуникаций		
Площадь: 100776 м ²		
Обозначение характерных точек границ	Координаты, м	
	X	Y
1186	390443,35	1377246,04
1187	390438,46	1377244,07
1184	390434,68	1377254,02
1188	390439,02	1375820,02
1189	390444,07	1375821,95
1190	390477,24	1375838,07
1191	390500,05	1375849,15
1192	390497,90	1375853,60
1193	390507,48	1375858,32
1194	390549,46	1375883,62
1195	390552,57	1375878,49
1196	390534,07	1375866,61
1197	390551,43	1375876,78
1198	390558,19	1375880,53
1199	390571,15	1375890,66
1200	390579,69	1375897,29
1201	390583,52	1375900,61
1202	390591,10	1375907,17
1203	390597,89	1375912,93
1204	390602,39	1375916,96
1205	390609,12	1375922,79
1206	390617,53	1375930,08
1207	390624,28	1375935,92
1208	390628,11	1375931,30
1209	390623,87	1375927,62
1210	390608,55	1375914,36
1211	390597,66	1375904,92
1212	390586,34	1375895,10
1213	390582,54	1375891,88
1214	390579,86	1375889,81
1215	390575,93	1375886,77
1216	390562,02	1375876,03
1217	390558,48	1375873,96
1218	390551,53	1375869,89
1219	390541,91	1375864,25
1220	390528,22	1375856,23
1221	390522,88	1375853,57
1222	390512,64	1375848,66
1223	390495,78	1375840,40
1224	390486,64	1375835,96
1225	390478,78	1375832,14
1226	390463,55	1375824,74
1227	390451,86	1375819,07
1228	390446,07	1375816,25
1229	390441,33	1375815,12
1188	390439,02	1375820,02
1230	390454,36	1375807,87
1231	390460,44	1375810,81
1232	390470,81	1375803,02
1233	390467,64	1375797,90
1230	390454,36	1375807,87
1234	390474,82	1377272,35
1235	390479,97	1377274,34
1236	390483,51	1377264,26
1237	390478,62	1377262,32
1234	390474,82	1377272,35
1238	390475,06	1375680,21
1239	390479,00	1375671,14
1240	390506,69	1375681,88
1241	390521,67	1375687,76
1242	390519,16	1375697,00
1238	390475,06	1375680,21
1243	390528,70	1375696,20
1244	390530,09	1375691,07
1245	390568,13	1375706,00
1246	390612,59	1375744,22
1247	390624,28	1375762,58
1248	390627,45	1375768,32
1249	390618,91	1375772,44
1250	390621,99	1375778,73
1251	390630,24	1375774,49

ПС12		
Зона демонтажа инженерных коммуникаций		
Площадь: 100776 м ²		
Обозначение характерных точек границ	Координаты, м	
	X	Y
1252	390636,46	1375785,42
1253	390623,68	1375789,66
1254	390616,38	1375788,67
1255	390609,25	1375764,82
1256	390600,25	1375741,62
1257	390569,61	1375714,06
1243	390528,70	1375696,20
1258	390567,84	1375724,57
1259	390592,64	1375746,87
1260	390600,73	1375767,74
1261	390606,59	1375787,35
1262	390602,47	1375786,79
1263	390600,23	1375775,91
1264	390592,48	1375754,16
1265	390568,20	1375725,91
1258	390567,84	1375724,57
1266	390576,92	1375701,69
1267	390579,10	1375701,74
1268	390592,11	1375706,86
1269	390600,66	1375722,10
1266	390576,92	1375701,69
1270	390667,08	1375877,42
1271	390672,87	1375887,93
1272	390683,38	1375882,13
1273	390677,59	1375871,62
1270	390667,08	1375877,42

ПС9		
Сети канализации		
Площадь: 34769 м ²		
Обозначение характерных точек границ	Координаты, м	
	X	Y
1	389687,58	1376869,93
2	389688,31	1376881,15
3	389693,16	1376880,46
4	389717,42	1376913,80
5	389735,83	1376933,79
6	389743,70	1376926,31
7	389698,60	1376868,90
1	389687,58	1376869,93
8	389980,51	1377027,81
9	389994,40	1377052,49
10	389998,24	1377056,67
11	390029,08	1377088,25
12	390028,84	1377108,36
13	390032,26	1377118,78
14	390082,96	1377137,61
15	390126,52	1377152,79
16	390122,48	1377161,81
17	390162,30	1377176,55
18	390213,51	1377195,57
19	390260,03	1377212,85
20	390258,58	1377216,47
21	390271,85	1377221,76
22	390275,43	1377212,60
23	390277,19	1377208,58
24	390365,68	1377241,57
25	390369,80	1377231,35
26	390370,51	1377229,65
27	390365,18	1377227,64
28	390364,41	1377229,29
29	390280,19	1377197,19
30	390221,78	1377175,18
31	390173,34	1377156,87
32	390154,59	1377149,68
33	390132,48	1377139,95
34	390120,56	1377135,42
35	390095,20	1377126,33
36	390085,61	1377125,58
37	390041,04	1377109,02
38	390041,33	1377083,34

ПС9		
Сети канализации		
Площадь: 34769 м ²		
Обозначение характерных точек границ	Координаты, м	
	X	Y
39	390007,02	1377048,21
40	390004,36	1377045,06
41	389990,16	1377018,90
8	389980,51	1377027,81
42	390025,09	1377186,99
43	390029,01	1377188,51
44	390030,71	1377187,47
45	390056,78	1377197,60
46	390058,76	1377202,11
47	390063,49	1377200,20
48	390068,27	1377202,06
49	390075,19	1377204,48
50	390091,16	1377209,93
51	390088,23	1377212,42
52	390096,64	1377222,33
53	390107,47	1377213,13
54	390114,55	1377216,13
55	390115,50	1377213,36
56	390134,12	1377221,18
57	390148,23	1377227,05
58	390202,60	1377247,68
59	390201,55	1377250,49
60	390246,67	1377267,48
61	390254,49	1377266,77
62	390259,43	1377253,93
63	390255,64	1377248,41
64	390247,49	1377245,70
65	390244,73	1377252,86
66	390206,12	1377238,32
67	390197,14	1377234,95
68	390161,13	1377221,52
69	390144,62	1377214,77
70	390105,18	1377198,03
71	390099,15	1377203,15
72	390078,13	1377195,98
73	390071,38	1377193,61
74	390028,69	1377177,03
42	390025,09	1377186,99
75	390040,38	1376972,55
76	390104,20	1377035,33
77	390110,46	1377028,81
78	390111,46	1377030,48
79	390123,98	1377023,82
80	390125,42	1377025,52
81	390133,51	1377017,94
82	390129,80	1377013,24
83	390122,96	1377008,21
84	390077,67	1376960,14
85	390092,88	1376946,52
86	390112,45	1376927,09
87	390129,89	1376909,88
88	390145,65	1376894,79
89	390163,74	1376872,07
90	390159,20	1376859,54
91	390139,74	1376880,53
92	390132,10	1376887,89
75	390040,38	1376972,55
93	390191,28	1376182,55
94	390192,30	1376183,87
95	390195,38	1376187,79
96	390212,22	1376209,34
97	390214,84	1376212,29
98	390217,52	1376215,87
99	390218,52	1376217,22
100	390219,72	1376218,82
101	390241,60	1376246,65
102	390252,15	1376260,13
103	390253,86	1376262,36
104	390267,13	1376249,81
105	390239,46	1376214,78
106	390211,30	1376182,76

ПС9		
Сети канализации		
Площадь: 34769 м ²		
Обозначение характерных точек границ	Координаты, м	
	X	Y
107	390218,15	1376168,29
108	390206,11	1376161,12
109	390204,11	1376162,74
93	390191,28	1376182,55
110	390315,64	1375658,13
111	390332,64	1375657,49
112	390347,66	1375633,64
113	390353,68	1375629,58
114	390336,06	1375601,71
115	390317,81	1375618,96
110	390315,64	1375658,13
116	390321,19	1375587,08
117	390329,94	1375584,49
118	390324,48	1375566,39
119	390322,35	1375566,31
116	390321,19	1375587,08
120	390322,76	1375544,56
121	390323,77	1375544,63
122	390330,55	1375544,87
123	390330,96	1375532,88
124	390323,49	1375532,53
120	390322,76	1375544,56
125	390334,06	1377294,64
126	390344,55	1377298,62
127	390351,83	1377279,33
128	390341,30	1377275,59
125	390334,06	1377294,64
129	390344,51	1375565,76
130	390345,19	1375569,19
131	390356,21	1375588,85
132	390362,44	1375607,93
133	390388,77	1375647,18
134	390484,17	1375682,13
135	390482,11	1375708,37
136	390464,55	1375755,20
137	390461,90	1375777,31
138	390460,12	1375804,14
139	390459,40	1375805,62
140	390471,61	1375811,24
141	390476,13	1375802,09
142	390477,40	1375782,71
143	390477,83	1375778,49
144	390474,52	1375778,03
145	390476,88	1375758,20
146	390494,53	1375711,14
147	390496,68	1375683,90
148	390564,54	1375706,67
149	390606,90	1375742,31
150	390634,60	1375797,05
151	390640,23	1375808,34
152	390651,89	1375802,16
153	390663,40	1375787,48
154	390655,09	1375783,27
155	390643,25	1375792,00
156	390619,45	1375744,86
157	390629,08	1375741,74
158	390626,17	1375733,22
159	390615,34	1375736,72
160	390614,88	1375735,96
161	390573,80	1375701,39
162	390571,05	1375698,28
163	390569,70	1375697,94
164	390388,75	1375629,30
165	390374,68	1375604,63
166	390367,02	1375591,69
167	390373,82	1375585,60
168	390371,91	1375581,34
169	390358,88	1375564,74
170	390357,33	1375561,99
171	390357,98	1375550,45
172	390362,77	1375535,02

ПС9		
Сети канализации		
Площадь: 34769 м ²		
Обозначение характерных точек границ	Координаты, м	
	X	Y
173	390358,49	1375533,92
174	390360,32	1375504,86
175	390366,88	1375413,01
176	390355,23	1375412,30
177	390349,57	1375504,66
178	390348,70	1375505,54
179	390346,51	1375533,75
129	390344,51	1375565,76
180	390408,92	1375942,35
181	390454,05	1375982,69
182	390454,09	1376011,30
183	390467,09	1376011,31
184	390467,05	1375976,99
185	390424,83	1375939,45
186	390435,42	1375909,92
187	390439,52	1375899,78
188	390438,88	1375899,49
189	390440,21	1375896,56
190	390440,72	1375896,79
191	390455,07	1375861,28
192	390455,08	1375860,48
193	390457,35	1375852,41
194	390459,97	1375848,07
195	390493,84	1375860,55
196	390569,49	1375904,82
197	390606,30	1375935,39
198	390608,35	1375938,24
199	390621,93	1375942,53
200	390627,48	1375930,29
201	390614,74	1375925,50
202	390576,97	1375894,14
203	390499,41	1375848,74
204	390464,73	1375835,96
205	390467,74	1375829,13
206	390454,86	1375823,62
207	390452,54	1375828,71
180	390408,92	1375942,35
208	390620,99	1375852,55
209	390633,37	1375865,91
210	390654,57	1375909,84
211	390657,98	1375911,85
212	390663,86	1375917,35
213	390666,93	1375915,98
214	390641,81	1375860,31
215	390632,01	1375849,73
216	390632,86	1375845,03
217	390624,14	1375840,86
208	390620,99	1375852,55

ПС8		
Сети канализации (ливневая)		
Площадь: 66957 м ²		
Обозначение характерных точек границ	Координаты, м	
	X	Y
1	389545,92	1376721,07
2	389552,05	1376731,00
3	389561,37	1376734,31
4	389567,12	1376724,81
5	389579,77	1376720,74
6	389586,88	1376713,41
7	389578,16	1376706,64
8	389574,19	1376710,98
9	389547,87	1376719,45
1	389545,92	1376721,07
10	389600,35	1376778,11
11	389606,54	1376787,25
12	389636,54	1376765,75
13	389628,67	1376756,56
10	389600,35	1376778,11
14	389642,46	1376830,16
15	389649,58	1376834,20

ПС8		
Сети канализации (ливневая)		
Площадь: 66957 м ²		
Обозначение характерных точек границ	Координаты, м	
	X	Y
16	389681,77	1376870,42
17	389703,82	1376900,45
18	389713,75	1376913,97
19	389738,40	1376940,34
20	389763,04	1376966,70
21	389784,33	1376989,12
22	389800,53	1377006,16
23	389799,92	1377006,66
24	389790,02	1377015,13
25	389801,13	1377026,64
26	389811,89	1377018,02
27	389825,92	1377032,59
28	389840,44	1377047,66
29	389850,45	1377057,86
30	389841,84	1377066,68
31	389853,32	1377077,87
32	389861,70	1377069,04
33	389866,84	1377074,08
34	389855,29	1377086,71
35	389875,34	1377107,04
36	389888,08	1377094,22
37	389892,85	1377098,73
38	389912,70	1377131,21
39	389891,95	1377160,50
40	389904,63	1377170,84
41	389923,52	1377143,25
42	389950,75	1377170,29
43	389963,78	1377174,80
44	389962,10	1377188,15
45	389973,09	1377190,44
46	389974,50	1377177,97
47	389998,35	1377167,54
48	390027,75	1377177,99
49	390039,84	1377182,29
50	390081,33	1377197,04
51	390114,95	1377209,42
52	390152,62	1377223,32
53	390180,32	1377233,82
54	390230,16	1377252,76
55	390248,25	1377259,69
56	390252,98	1377261,52
57	390258,00	1377251,73
58	390152,43	1377211,49
59	390118,75	1377199,10
60	390041,50	1377171,21
61	390016,44	1377162,29
62	389997,93	1377155,72
63	389973,50	1377166,42
64	389956,69	1377160,70
65	389923,40	1377127,64
66	389901,47	1377091,74
67	389878,09	1377069,68
68	389854,05	1377045,94
69	389813,57	1377003,93
70	389792,31	1376981,55
71	389746,64	1376933,05
72	389728,96	1376914,14
73	389728,00	1376913,12
74	389727,26	1376912,33
75	389751,79	1376889,25
76	389791,87	1376929,42
77	389822,21	1376959,83
78	389871,67	1377009,40
79	389916,74	1377054,51
80	389923,90	1377058,86
81	389928,49	1377061,66
82	389926,09	1377064,02
83	389931,96	1377070,01
84	389934,46	1377067,62
85	389935,29	1377068,09
86	389941,90	1377072,56

ПС8		
Сети канализации (ливневая)		
Площадь: 66957 м ²		
Обозначение характерных точек границ	Координаты, м	
	X	Y
87	389947,75	1377066,06
88	389951,50	1377066,19
89	389958,39	1377066,33
90	389999,74	1377064,22
91	390003,10	1377069,69
92	390003,40	1377073,09
93	390007,47	1377072,78
94	390018,80	1377092,40
95	390030,73	1377118,94
96	390078,90	1377136,21
97	390109,14	1377143,64
98	390149,79	1377161,63
99	390190,19	1377176,67
100	390230,59	1377191,72
101	390274,60	1377208,48
102	390318,61	1377225,24
103	390362,09	1377249,94
104	390401,47	1377265,09
105	390387,88	1377300,45
106	390366,04	1377292,34
107	390310,57	1377271,42
108	390284,37	1377261,53
109	390276,68	1377258,48
110	390272,21	1377268,53
111	390284,67	1377273,40
112	390391,43	1377313,67
113	390394,21	1377314,76
114	390398,26	1377304,24
115	390411,72	1377268,96
116	390416,22	1377258,61
117	390366,98	1377239,61
118	390323,48	1377214,90
119	390279,04	1377197,97
120	390234,60	1377181,05
121	390194,35	1377166,06
122	390154,09	1377151,07
123	390112,83	1377132,81
124	390082,19	1377125,28
125	390039,14	1377109,85
126	390028,96	1377087,20
127	390013,88	1377061,10
128	390047,88	1377025,31
129	390056,47	1377035,11
130	390068,20	1377023,74
131	390059,25	1377013,09
132	390102,92	1376966,64
133	390116,45	1376974,88
134	390126,46	1376962,04
135	390109,63	1376952,27
136	390153,12	1376906,05
137	390166,25	1376918,99
138	390177,79	1376907,24
139	390164,50	1376894,79
140	390208,45	1376848,52
141	390218,71	1376857,63
142	390229,52	1376845,13
143	390218,97	1376836,89
144	390235,54	1376815,92
145	390253,78	1376785,27
146	390264,42	1376790,42
147	390272,08	1376776,24
148	390261,26	1376770,83
149	390272,76	1376746,27
150	390282,98	1376712,20
151	390294,92	1376715,47
152	390299,26	1376699,61
153	390288,79	1376697,28
154	390280,49	1376694,91
155	390295,59	1376633,58
156	390317,28	1376638,58
157	390321,36	1376623,26

ПС8		
Сети канализации (ливневая)		
Площадь: 66957 м ²		
Обозначение характерных точек границ	Координаты, м	
	X	Y
158	390305,12	1376618,92
159	390317,88	1376556,37
160	390338,68	1376554,62
161	390339,73	1376538,24
162	390321,48	1376539,25
163	390329,48	1376502,83
164	390332,32	1376478,52
165	390342,35	1376479,74
166	390343,74	1376463,72
167	390333,39	1376462,65
168	390333,91	1376434,65
169	390330,48	1376400,70
170	390343,41	1376398,51
171	390340,71	1376382,72
172	390327,68	1376384,84
173	390321,62	1376355,82
174	390308,60	1376324,15
175	390328,44	1376305,42
176	390309,95	1376270,28
177	390258,15	1376205,64
178	390278,46	1376181,03
179	390263,43	1376167,76
180	390288,79	1376137,98
181	390301,50	1376149,63
182	390316,34	1376133,58
183	390303,31	1376121,02
184	390341,29	1376076,30
185	390353,77	1376086,45
186	390367,98	1376070,21
187	390355,72	1376059,60
188	390372,50	1376039,80
189	390393,17	1376015,29
190	390405,36	1376025,57
191	390431,34	1375994,23
192	390419,56	1375984,35
193	390463,66	1375932,68
194	390475,33	1375942,22
195	390485,38	1375930,40
196	390474,11	1375920,44
197	390484,08	1375908,82
198	390496,15	1375919,16
199	390506,76	1375907,12
200	390494,39	1375896,61
201	390500,32	1375889,75
202	390508,60	1375896,84
203	390519,52	1375884,86
204	390510,79	1375877,66
205	390514,39	1375873,49
206	390516,51	1375873,38
207	390515,50	1375857,41
208	390506,68	1375857,95
209	390444,43	1375930,77
210	390410,20	1375901,57
211	390399,82	1375913,75
212	390433,97	1375942,87
213	390352,46	1376038,52
214	390240,97	1376169,47
215	390256,27	1376182,79
216	390246,40	1376194,53
217	390224,58	1376168,33
218	390206,62	1376178,65
219	390214,59	1376192,52
220	390220,89	1376188,90
221	390235,95	1376206,98
222	390230,45	1376212,42
223	390266,22	1376258,07
224	390274,38	1376251,60
225	390296,50	1376279,09
226	390308,62	1376302,12
227	390287,80	1376321,46
228	390291,25	1376328,91

ПС8		
Сети канализации (ливневая)		
Площадь: 66957 м ²		
Обозначение характерных точек границ	Координаты, м	
	X	Y
229	390292,99	1376328,08
230	390306,27	1376360,63
231	390312,00	1376388,20
232	390292,63	1376392,00
233	390296,31	1376407,65
234	390315,32	1376403,54
235	390317,83	1376435,43
236	390317,21	1376464,30
237	390306,64	1376466,97
238	390297,74	1376469,05
239	390298,34	1376485,79
240	390315,87	1376481,51
241	390313,80	1376499,85
242	390304,46	1376541,27
243	390288,53	1376540,60
244	390286,06	1376562,00
245	390299,99	1376562,91
246	390289,33	1376615,62
247	390280,38	1376621,85
248	390263,50	1376697,59
249	390261,53	1376713,70
250	390265,52	1376715,65
251	390257,83	1376740,40
252	390242,11	1376773,18
253	390228,18	1376771,76
254	390223,36	1376781,87
255	390235,18	1376784,72
256	390222,25	1376806,86
257	390204,52	1376828,83
258	390190,79	1376825,33
259	390181,14	1376837,54
260	390192,73	1376842,30
261	390149,48	1376887,56
262	390140,63	1376885,76
263	390127,99	1376899,54
264	390135,60	1376901,10
265	390094,95	1376944,52
266	390083,45	1376942,01
267	390071,67	1376955,28
268	390087,03	1376959,14
269	390044,23	1377004,74
270	390029,25	1376996,03
271	390018,53	1377008,73
272	390032,40	1377016,51
273	389999,21	1377052,83
274	389956,89	1377054,97
275	389951,81	1377054,76
276	389938,08	1377054,18
277	389923,84	1377045,49
278	389901,79	1377023,41
279	389880,96	1377002,58
280	389879,73	1377001,34
281	389855,01	1376976,56
282	389830,28	1376951,78
283	389810,50	1376931,95
284	389792,45	1376913,86
285	389754,61	1376875,94
286	389722,54	1376843,79
287	389713,06	1376837,46
288	389715,02	1376834,78
289	389709,99	1376830,56
290	389707,66	1376833,33
291	389676,98	1376802,07
292	389679,31	1376799,51
293	389673,97	1376794,54
294	389663,64	1376804,83
295	389666,62	1376807,81
296	389701,91	1376843,75
297	389715,27	1376852,65
298	389744,01	1376881,46
299	389720,07	1376904,00

ПС8		
Сети канализации (ливневая)		
Площадь: 66957 м ²		
Обозначение характерных точек границ	Координаты, м	
	X	Y
300	389718,26	1376901,54
301	389690,32	1376863,50
302	389656,60	1376825,55
303	389649,88	1376821,71
304	389648,02	1376820,53
14	389642,46	1376830,16
305	390339,33	1375550,33
306	390342,05	1375565,00
307	390344,04	1375570,23
308	390349,21	1375586,20
309	390361,02	1375614,38
310	390358,22	1375638,84
311	390368,24	1375640,33
312	390368,60	1375637,98
313	390371,21	1375613,02
314	390374,76	1375611,29
315	390370,93	1375600,74
316	390367,18	1375602,61
317	390358,40	1375579,92
318	390354,22	1375568,85
319	390351,19	1375560,53
320	390349,44	1375550,00
321	390349,39	1375549,71
322	390351,21	1375520,01
323	390359,56	1375519,93
324	390359,77	1375503,59
325	390352,25	1375503,20
326	390342,17	1375502,72
327	390341,51	1375514,18
305	390339,33	1375550,33
328	390403,29	1375687,26
329	390412,49	1375691,99
330	390418,90	1375684,36
331	390421,68	1375684,93
332	390453,90	1375697,82
333	390437,54	1375719,81
334	390446,60	1375725,44
335	390462,31	1375703,34
336	390476,75	1375713,99
337	390466,32	1375733,69
338	390465,64	1375735,00
339	390474,50	1375739,64
340	390485,07	1375719,64
341	390500,40	1375727,42
342	390485,53	1375756,86
343	390492,76	1375760,74
344	390491,70	1375762,74
345	390497,20	1375765,96
346	390498,34	1375763,88
347	390525,21	1375778,48
348	390541,36	1375787,49
349	390540,12	1375789,75
350	390550,23	1375795,16
351	390551,75	1375793,06
352	390554,76	1375799,18
353	390539,73	1375817,06
354	390556,81	1375832,42
355	390567,72	1375819,93
356	390576,98	1375809,06
357	390565,28	1375798,14
358	390559,65	1375785,87
359	390545,82	1375778,33
360	390544,72	1375773,68
361	390539,46	1375774,86
362	390498,83	1375752,72
363	390509,31	1375731,94
364	390544,11	1375749,69
365	390554,30	1375754,88
366	390570,67	1375764,54
367	390575,06	1375794,92
368	390594,15	1375807,40

ПС8		
Сети канализации (ливневая)		
Площадь: 66957 м ²		
Обозначение характерных точек границ	Координаты, м	
	X	Y
369	390604,64	1375819,09
370	390607,40	1375824,58
371	390611,17	1375823,85
372	390614,79	1375839,27
373	390629,12	1375855,02
374	390628,04	1375856,06
375	390631,06	1375859,28
376	390632,09	1375858,44
377	390639,79	1375867,30
378	390640,64	1375878,54
379	390653,23	1375873,89
380	390657,34	1375876,09
381	390661,74	1375867,11
382	390653,38	1375862,55
383	390645,91	1375858,61
384	390618,56	1375828,55
385	390614,88	1375815,14
386	390639,91	1375797,87
387	390640,47	1375794,70
388	390636,21	1375788,35
389	390625,08	1375795,96
390	390618,89	1375787,18
391	390599,62	1375799,03
392	390584,60	1375788,96
393	390582,80	1375767,06
394	390589,46	1375760,44
395	390614,60	1375774,05
396	390629,01	1375778,34
397	390632,24	1375767,82
398	390619,55	1375764,06
399	390587,40	1375746,81
400	390578,39	1375756,03
401	390559,23	1375746,17
402	390552,50	1375742,68
403	390551,16	1375728,51
404	390569,69	1375716,88
405	390583,43	1375714,18
406	390581,77	1375704,37
407	390578,39	1375704,95
408	390565,71	1375707,47
409	390546,21	1375714,77
410	390543,43	1375721,66
411	390536,83	1375734,66
412	390487,72	1375709,77
413	390468,14	1375694,77
414	390485,21	1375648,29
415	390474,88	1375644,49
416	390458,67	1375688,63
417	390455,53	1375687,70
418	390428,61	1375676,94
419	390424,43	1375675,11
420	390414,97	1375673,50
421	390404,84	1375685,55
328	390403,29	1375687,26
422	390414,28	1375638,01
423	390424,37	1375644,56
424	390437,04	1375636,30
425	390430,99	1375627,11
422	390414,28	1375638,01
426	390444,07	1377319,22
427	390453,93	1377325,68
428	390476,80	1377292,82
429	390466,75	1377286,83
426	390444,07	1377319,22
430	390484,35	1377334,43
431	390495,32	1377339,28
432	390509,34	1377305,62
433	390498,36	1377300,77
430	390484,35	1377334,43
434	390528,19	1375682,78
435	390538,02	1375686,63

ПС8		
Сети канализации (ливневая)		
Площадь: 66957 м ²		
Обозначение характерных точек границ	Координаты, м	
	X	Y
436	390540,67	1375671,55
437	390530,75	1375669,97
434	390528,19	1375682,78
438	390673,77	1375918,14
439	390680,09	1375924,54
440	390689,48	1375915,29
441	390683,16	1375908,88
438	390673,77	1375918,14

ПС6		
Сети электроснабжения (ЛЭП 110 кВ)		
Площадь: 50576 м ²		
Обозначение характерных точек границ	Координаты, м	
	X	Y
1	389020,42	1376208,63
2	389075,96	1376275,82
3	389073,37	1376278,14
4	389102,99	1376311,27
5	389100,64	1376313,44
6	389108,56	1376323,03
7	389110,68	1376321,51
8	389114,61	1376326,98
9	389112,73	1376328,35
10	389114,96	1376331,45
11	389110,90	1376334,38
12	389123,40	1376352,11
13	389123,99	1376353,38
14	389124,35	1376354,98
15	389124,30	1376356,60
16	389124,15	1376357,66
17	389123,72	1376359,01
18	389123,06	1376360,26
19	389122,19	1376361,43
20	389121,09	1376362,37
21	389138,55	1376349,81
22	389136,86	1376350,75
23	389134,99	1376351,18
24	389133,09	1376351,27
25	389131,22	1376350,90
26	389129,20	1376349,79
27	389127,51	1376348,16
28	389123,27	1376342,33
29	389122,27	1376340,83
30	389121,53	1376339,17
31	389121,35	1376337,91
32	389121,40	1376336,65
33	389121,56	1376335,38
34	389122,04	1376334,18
35	389122,98	1376332,76
36	389124,20	1376331,58
37	389128,88	1376328,21
38	389132,51	1376331,83
39	389133,21	1376331,12
40	389135,35	1376333,25
41	389134,66	1376333,93
42	389136,09	1376335,41
43	389138,67	1376332,84
44	389161,66	1376355,28
45	389166,91	1376355,75
46	389311,44	1376501,29
47	389311,36	1376506,39
48	389490,26	1376683,93
49	389547,67	1376739,60
50	389548,78	1376739,58
51	389618,88	1376810,34
52	389618,14	1376811,04
53	389641,48	1376835,77
54	389642,88	1376834,45
55	389669,49	1376861,49
56	389673,52	1376872,98
57	389695,78	1376899,86

ПС6		
Сети электроснабжения (ЛЭП 110 кВ)		
Площадь: 50576 м ²		
Обозначение характерных точек границ	Координаты, м	
	X	Y
58	389701,55	1376905,08
59	389703,24	1376911,41
60	389727,86	1376936,14
61	389744,69	1376963,87
62	389783,49	1377019,41
63	389883,96	1377123,67
64	389878,30	1377147,14
65	389883,55	1377153,97
66	389891,74	1377145,49
67	389890,95	1377144,46
68	389896,79	1377120,19
69	389792,48	1377011,93
70	389754,41	1376957,41
71	389738,42	1376931,06
72	389883,64	1377076,48
73	389974,13	1377157,46
74	390009,35	1377170,82
75	390002,29	1377175,99
76	389994,05	1377182,59
77	389987,78	1377187,41
78	389984,16	1377191,20
79	389982,61	1377193,54
80	389981,09	1377197,90
81	389980,51	1377200,00
82	389979,56	1377204,56
83	389986,29	1377205,58
84	389993,32	1377197,22
85	389995,90	1377195,24
86	390004,14	1377188,64
87	390014,66	1377180,93
88	390017,22	1377179,51
89	390037,45	1377185,11
90	390054,41	1377191,13
91	390080,22	1377200,28
92	390114,53	1377211,99
93	390139,82	1377221,75
94	390153,19	1377227,42
95	390188,22	1377241,11
96	390206,56	1377247,42
97	390298,67	1377282,50
98	390386,33	1377315,27
99	390408,31	1377320,99
100	390505,18	1377357,50
101	390528,55	1377368,47
102	390561,56	1377380,95
103	390565,41	1377380,19
104	390675,63	1377421,71
105	390784,25	1377463,96
106	390783,54	1377465,77
107	390815,21	1377478,14
108	390815,92	1377476,32
109	390839,35	1377485,45
110	390863,03	1377492,84
111	390962,30	1377530,30
112	390980,47	1377547,31
113	390995,45	1377549,49
114	391109,58	1377592,89
115	391104,50	1377605,97
116	391108,59	1377607,55
117	391110,33	1377611,63
118	391100,52	1377618,95
119	391109,53	1377630,92
120	391118,95	1377623,94
121	391120,91	1377622,84
122	391123,22	1377622,34
123	391125,53	1377622,44
124	391145,30	1377629,91
125	391147,04	1377630,67
126	391148,52	1377631,88
127	391149,47	1377632,83
128	391150,23	1377634,01

ПС6		
Сети электроснабжения (ЛЭП 110 кВ)		
Площадь: 50576 м ²		
Обозначение характерных точек границ	Координаты, м	
	X	Y
129	391150,76	1377635,27
130	391151,08	1377636,59
131	391151,13	1377637,58
132	391151,09	1377638,56
133	391150,92	1377639,53
134	391150,64	1377640,48
135	391150,17	1377641,52
136	391149,54	1377642,48
137	391148,76	1377643,39
138	391147,85	1377644,17
139	391166,69	1377630,44
140	391164,95	1377631,38
141	391163,04	1377631,91
142	391161,07	1377631,89
143	391159,15	1377631,46
144	391147,53	1377627,07
145	391135,92	1377622,68
146	391137,40	1377618,76
147	391156,28	1377625,91
148	391160,10	1377615,71
149	391220,19	1377628,19
150	391225,17	1377615,02
151	391155,12	1377588,47
152	391156,75	1377584,11
153	391128,71	1377573,44
154	391127,06	1377577,83
155	390964,35	1377516,11
156	390962,87	1377514,71
157	390915,50	1377497,00
158	390907,30	1377494,44
159	390827,27	1377464,08
160	390679,43	1377408,18
161	390658,90	1377400,43
162	390657,45	1377396,99
163	390579,23	1377365,75
164	390570,91	1377367,30
165	390549,14	1377359,11
166	390519,14	1377347,81
167	390471,53	1377329,86
168	390472,08	1377328,39
169	390440,27	1377316,43
170	390439,72	1377317,87
171	390384,42	1377297,03
172	390294,91	1377263,36
173	390217,74	1377234,35
174	390190,68	1377224,16
175	390153,95	1377210,34
176	390136,06	1377203,61
177	390100,57	1377190,24
178	390062,72	1377176,00
179	390034,38	1377165,33
180	389981,52	1377145,29
181	389893,26	1377066,31
182	389854,54	1377027,54
183	389784,01	1376956,91
184	389729,96	1376902,72
185	389696,83	1376869,22
186	389669,99	1376842,09
187	389645,49	1376817,33
188	389629,50	1376800,34
189	389629,22	1376800,60
190	389557,50	1376727,76
191	389556,78	1376727,77
192	389525,52	1376696,50
193	389485,42	1376656,51
194	389393,90	1376564,50
195	389323,79	1376493,86
196	389325,10	1376492,57
197	389301,23	1376468,36
198	389299,84	1376469,73
199	389263,56	1376432,94

ПС6		
Сети электроснабжения (ЛЭП 110 кВ)		
Площадь: 50576 м ²		
Обозначение характерных точек границ	Координаты, м	
	X	Y
200	389255,27	1376424,53
201	389242,00	1376408,90
202	389208,18	1376374,12
203	389179,64	1376345,21
204	389175,82	1376344,86
205	389031,21	1376199,71
1	389020,42	1376208,63
206	389898,80	1377174,26
207	389912,97	1377192,31
208	389912,34	1377196,47
209	389945,98	1377201,51
210	389946,28	1377199,51
211	389952,41	1377200,44
212	389950,81	1377195,02
213	389949,94	1377193,15
214	389948,58	1377190,60
215	389944,25	1377185,51
216	389919,65	1377181,79
217	389912,02	1377171,87
218	389910,13	1377171,94
219	389905,54	1377172,50
206	389898,80	1377174,26

ПС7		
Сети электроснабжения (ЛЭП 110 кВ)		
Площадь: 1630 м ²		
Обозначение характерных точек границ	Координаты, м	
	X	Y
1	389100,68	1376300,26
2	389105,21	1376305,33
3	389110,28	1376300,80
4	389105,75	1376295,73
1	389100,68	1376300,26
5	389109,95	1376320,50
6	389110,68	1376321,51
7	389114,61	1376326,98
8	389112,73	1376328,35
9	389114,96	1376331,45
10	389110,90	1376334,38
11	389123,40	1376352,11
12	389123,99	1376353,38
13	389124,35	1376354,98
14	389124,30	1376356,60
15	389124,15	1376357,66
16	389123,72	1376359,01
17	389123,06	1376360,26
18	389122,19	1376361,43
19	389121,09	1376362,37
20	389138,55	1376349,81
21	389136,86	1376350,75
22	389134,99	1376351,18
23	389133,09	1376351,27
24	389131,22	1376350,90
25	389129,20	1376349,79
26	389127,51	1376348,16
27	389123,27	1376342,33
28	389122,27	1376340,83
29	389121,53	1376339,17
30	389121,35	1376337,91
31	389121,40	1376336,65
32	389121,56	1376335,38
33	389122,04	1376334,18
34	389122,98	1376332,76
35	389124,20	1376331,58
36	389128,88	1376328,21
37	389132,51	1376331,83
38	389133,21	1376331,12
39	389135,35	1376333,25
40	389134,66	1376333,93
41	389136,09	1376335,41
42	389138,67	1376332,84

ПС7		
Сети электроснабжения (ЛЭП 110 кВ)		
Площадь: 1630 м ²		
Обозначение характерных точек границ	Координаты, м	
	X	Y
43	389148,04	1376323,45
44	389136,15	1376311,50
45	389131,22	1376315,05
46	389126,55	1376308,56
5	389109,95	1376320,50
47	391100,52	1377618,95
48	391109,53	1377630,92
49	391118,95	1377623,94
50	391120,91	1377622,84
51	391123,22	1377622,34
52	391125,53	1377622,44
53	391145,30	1377629,91
54	391147,04	1377630,67
55	391148,52	1377631,88
56	391149,47	1377632,83
57	391150,23	1377634,01
58	391150,76	1377635,27
59	391151,08	1377636,59
60	391151,13	1377637,58
61	391151,09	1377638,56
62	391150,92	1377639,53
63	391150,64	1377640,48
64	391150,17	1377641,52
65	391149,54	1377642,48
66	391148,76	1377643,39
67	391147,85	1377644,17
68	391166,69	1377630,44
69	391164,95	1377631,38
70	391163,04	1377631,91
71	391161,07	1377631,89
72	391159,15	1377631,46
73	391147,53	1377627,07
74	391135,92	1377622,68
75	391137,40	1377618,76
76	391140,37	1377610,92
77	391121,20	1377603,67
78	391118,07	1377612,09
79	391112,56	1377610,00
80	391110,33	1377611,63
47	391100,52	1377618,95
81	391128,56	1377604,80
82	391134,92	1377607,21
83	391137,32	1377600,85
84	391130,96	1377598,44
81	391128,56	1377604,80
85	391146,10	1377590,73
86	391146,53	1377597,51
87	391153,31	1377597,08
88	391152,88	1377590,30
85	391146,10	1377590,73

ПС4		
Сети связи		
Площадь: 10295 м ²		
Обозначение характерных точек границ	Координаты, м	
	X	Y
1	389805,43	1377246,62
2	389810,26	1377252,93
3	389820,57	1377245,20
4	389817,51	1377242,12
5	389814,47	1377241,67
6	389809,71	1377243,15
1	389805,43	1377246,62
7	389830,41	1377230,06
8	389834,01	1377234,59
9	389902,70	1377181,58
10	389911,00	1377190,91
11	389918,18	1377196,44
12	389924,95	1377200,89
13	389928,35	1377202,42
14	389906,05	1377201,99

ПС4		
Сети связи		
Площадь: 10295 м ²		
Обозначение характерных точек границ	Координаты, м	
	X	Y
15	389906,43	1377207,00
16	389941,75	1377207,74
17	389945,88	1377208,85
18	389951,00	1377208,96
19	389950,56	1377199,53
20	389932,52	1377197,60
21	389920,54	1377192,55
22	389908,68	1377179,43
23	389903,90	1377174,08
7	389830,41	1377230,06
24	389923,48	1377052,10
25	389941,34	1377058,16
26	389955,86	1377049,68
27	390001,62	1377049,50
28	390010,85	1377053,56
29	390037,11	1377082,21
30	390037,85	1377084,24
31	390037,13	1377113,84
32	390105,54	1377136,50
33	390174,89	1377163,36
34	390185,14	1377167,23
35	390221,99	1377181,16
36	390215,26	1377197,77
37	390223,04	1377200,71
38	390229,77	1377184,10
39	390268,40	1377198,67
40	390325,07	1377220,05
41	390364,38	1377235,12
42	390403,87	1377250,46
43	390433,78	1377262,02
44	390455,47	1377270,41
45	390500,49	1377297,12
46	390504,01	1377298,51
47	390505,83	1377299,26
48	390507,47	1377298,36
49	390504,12	1377292,29
50	390497,57	1377288,40
51	390497,35	1377288,97
52	390494,05	1377287,49
53	390494,44	1377286,54
54	390458,63	1377265,27
55	390435,88	1377256,41
56	390419,48	1377250,07
57	390405,02	1377244,47
58	390379,41	1377234,57
59	390356,12	1377225,42
60	390333,69	1377216,90
61	390312,07	1377208,80
62	390296,48	1377202,92
63	390280,26	1377196,80
64	390267,27	1377191,69
65	390248,89	1377184,90
66	390231,09	1377178,18
67	390231,55	1377177,11
68	390242,88	1377149,73
69	390238,84	1377148,21
70	390227,15	1377176,69
71	390217,62	1377173,09
72	390191,94	1377163,49
73	390149,14	1377147,00
74	390125,75	1377137,92
75	390108,31	1377130,99
76	390083,53	1377122,88
77	390043,49	1377109,65
78	390043,86	1377083,19
79	390042,33	1377079,03
80	390013,90	1377047,96
81	390008,28	1377043,69
82	390005,42	1377043,53
83	389968,53	1377043,21
84	389967,36	1377044,32

ПС4		
Сети связи		
Площадь: 10295 м ²		
Обозначение характерных точек границ	Координаты, м	
	X	Y
85	389967,15	1377044,52
86	389960,01	1377044,80
87	389955,19	1377044,99
88	389948,38	1377045,25
89	389947,05	1377045,31
90	389943,08	1377045,73
91	389941,08	1377045,94
92	389936,53	1377046,44
93	389928,33	1377047,33
94	389924,78	1377046,37
24	389923,48	1377052,10
95	389980,38	1377210,34
96	389991,01	1377210,60
97	389991,09	1377201,81
98	390018,92	1377178,58
99	390039,24	1377184,38
100	390078,26	1377198,04
101	390117,28	1377211,71
102	390119,32	1377212,53
103	390121,42	1377206,91
104	390119,39	1377206,09
105	390080,22	1377192,37
106	390041,06	1377178,66
107	390017,52	1377171,94
108	389981,18	1377202,27
109	389980,64	1377202,86
95	389980,38	1377210,34
110	390143,04	1377220,66
111	390144,24	1377222,53
112	390157,27	1377227,76
113	390160,43	1377228,94
114	390162,71	1377223,32
115	390156,95	1377221,17
116	390144,50	1377216,17
110	390143,04	1377220,66
117	390195,78	1377248,97
118	390202,37	1377251,66
119	390204,47	1377246,90
120	390214,87	1377250,82
121	390217,46	1377243,71
122	390207,12	1377239,89
123	390212,29	1377227,26
124	390203,99	1377225,59
125	390199,48	1377236,73
126	390197,17	1377245,85
117	390195,78	1377248,97
127	390294,17	1375600,49
128	390306,15	1375601,31
129	390306,96	1375589,33
130	390304,67	1375589,18
131	390302,90	1375562,84
132	390304,25	1375536,65
133	390298,26	1375536,34
134	390296,89	1375562,89
135	390298,63	1375588,77
136	390294,99	1375588,52
127	390294,17	1375600,49
137	390320,73	1375607,57
138	390332,70	1375608,39
139	390333,52	1375596,41
140	390321,54	1375595,60
137	390320,73	1375607,57
141	390353,15	1375569,04
142	390355,95	1375576,14
143	390364,24	1375576,47
144	390366,87	1375574,49
145	390360,54	1375562,49
146	390356,59	1375561,88
141	390353,15	1375569,04
147	390439,02	1375820,02
148	390451,30	1375826,18

ПС4		
Сети связи		
Площадь: 10295 м ²		
Обозначение характерных точек границ	Координаты, м	
	X	Y
149	390448,75	1375831,59
150	390459,61	1375836,70
151	390462,03	1375831,56
152	390501,19	1375851,21
153	390540,80	1375875,63
154	390578,93	1375899,63
155	390600,70	1375917,12
156	390622,02	1375934,32
157	390625,76	1375929,62
158	390604,40	1375912,40
159	390581,86	1375894,38
160	390550,11	1375874,30
161	390505,23	1375846,53
162	390457,73	1375822,14
163	390441,57	1375814,56
147	390439,02	1375820,02
164	390448,07	1375690,21
165	390463,22	1375700,48
166	390462,90	1375703,92
167	390474,84	1375705,05
168	390475,97	1375693,10
169	390461,49	1375692,05
170	390451,44	1375685,25
164	390448,07	1375690,21
171	390460,74	1375810,95
172	390471,30	1375812,45
173	390473,71	1375802,58
174	390477,49	1375794,55
175	390466,64	1375789,44
176	390461,52	1375800,30
171	390460,74	1375810,95
177	390461,00	1375761,99
178	390472,94	1375763,11
179	390474,07	1375751,17
180	390462,12	1375750,04
177	390461,00	1375761,99
181	390584,24	1375690,85
182	390589,07	1375699,96
183	390598,44	1375696,41
184	390594,65	1375689,47
181	390584,24	1375690,85
185	390594,92	1375707,56
186	390605,25	1375723,99
187	390618,45	1375747,90
188	390621,54	1375741,09
189	390610,42	1375720,94
190	390599,93	1375704,16
185	390594,92	1375707,56
191	390631,04	1375770,70
192	390636,26	1375780,15
193	390662,56	1375818,99
194	390667,53	1375815,63
195	390655,84	1375798,36
196	390651,99	1375794,04
197	390646,87	1375786,66
198	390642,88	1375777,96
199	390636,04	1375767,33
191	390631,04	1375770,70

ПС3		
Сети электроснабжение (КЛ)		
Площадь: 22623 м ²		
Обозначение характерных точек границ	Координаты, м	
	X	Y
1	389566,66	1376697,69
2	389575,19	1376705,55
3	389586,92	1376717,39
4	389598,24	1376728,08
5	389604,41	1376734,34
6	389619,72	1376748,72
7	389625,64	1376754,16

ПСЗ		
Сети электроснабжение (КЛ)		
Площадь: 22623 м ²		
Обозначение характерных точек границ	Координаты, м	
	X	Y
8	389654,22	1376782,36
9	389676,93	1376805,52
10	389687,19	1376815,87
11	389697,01	1376814,91
12	389691,47	1376809,42
13	389689,45	1376809,62
14	389649,19	1376768,70
15	389627,46	1376747,64
16	389608,40	1376729,94
17	389602,78	1376724,11
18	389584,37	1376706,29
19	389571,16	1376693,50
20	389572,03	1376690,13
21	389570,44	1376688,60
22	389572,50	1376686,40
23	389572,17	1376686,09
24	389572,99	1376685,22
25	389572,47	1376682,55
26	389572,71	1376681,71
27	389569,00	1376679,63
28	389568,36	1376682,39
29	389569,02	1376685,70
30	389566,75	1376691,04
1	389566,66	1376697,69
31	389712,22	1376919,31
32	389718,48	1376925,89
33	389724,64	1376929,06
34	389732,96	1376938,22
35	389739,26	1376943,74
36	389745,90	1376950,62
37	389752,55	1376957,49
38	389754,60	1376962,70
39	389786,04	1376996,66
40	389799,10	1377010,96
41	389803,36	1377012,21
42	389825,24	1377033,45
43	389838,99	1377047,03
44	389856,15	1377064,95
45	389868,66	1377078,15
46	389892,21	1377102,64
47	389891,79	1377107,95
48	389889,73	1377134,09
49	389895,71	1377134,57
50	389898,30	1377100,51
51	389894,03	1377095,58
52	389881,91	1377083,14
53	389871,80	1377072,79
54	389860,39	1377060,70
55	389842,12	1377041,64
56	389826,59	1377026,50
57	389807,41	1377007,92
58	389802,81	1377006,74
59	389760,83	1376961,76
60	389756,92	1376953,38
61	389743,40	1376939,39
62	389737,09	1376933,86
63	389733,09	1376929,44
64	389726,45	1376921,09
65	389719,15	1376913,52
31	389712,22	1376919,31
66	389754,80	1376884,23
67	389759,41	1376888,89
68	389779,37	1376908,07
69	389793,00	1376921,90
70	389829,99	1376958,76
71	389846,44	1376975,47
72	389865,28	1376993,99
73	389877,20	1377006,45
74	389889,12	1377018,90
75	389909,14	1377039,21
76	389925,61	1377054,22

ПСЗ		
Сети электроснабжение (КЛ)		
Площадь: 22623 м ²		
Обозначение характерных точек границ	Координаты, м	
	X	Y
77	389943,04	1377054,94
78	389951,79	1377055,90
79	389955,89	1377058,47
80	389972,78	1377057,82
81	389985,03	1377056,65
82	389994,11	1377053,39
83	390031,05	1377087,64
84	390027,27	1377093,19
85	390025,27	1377093,96
86	390027,78	1377099,41
87	390031,33	1377098,06
88	390034,55	1377096,70
89	390034,93	1377097,78
90	390037,07	1377103,41
91	390040,97	1377113,62
92	390055,29	1377118,37
93	390093,91	1377131,74
94	390105,75	1377136,20
95	390136,83	1377147,92
96	390160,18	1377156,73
97	390170,84	1377160,76
98	390188,16	1377167,28
99	390205,80	1377173,94
100	390222,38	1377180,19
101	390278,51	1377201,30
102	390282,13	1377202,67
103	390287,08	1377204,59
104	390306,07	1377211,75
105	390320,45	1377217,18
106	390368,24	1377235,21
107	390415,82	1377253,15
108	390420,58	1377254,91
109	390421,85	1377255,40
110	390423,96	1377249,81
111	390426,73	1377242,84
112	390419,58	1377240,00
113	390416,97	1377247,17
114	390405,55	1377242,87
115	390404,49	1377242,39
116	390397,93	1377240,00
117	390383,26	1377234,46
118	390352,82	1377222,98
119	390322,37	1377211,49
120	390306,11	1377205,36
121	390290,26	1377199,34
122	390257,92	1377187,19
123	390225,59	1377174,99
124	390138,31	1377142,07
125	390108,03	1377130,88
126	390095,81	1377126,03
127	390083,10	1377121,66
128	390083,95	1377118,08
129	390082,62	1377099,67
130	390061,30	1377094,58
131	390056,98	1377112,69
132	390045,56	1377108,77
133	390036,20	1377084,18
134	389995,51	1377046,51
135	389983,71	1377050,75
136	389972,37	1377051,83
137	389957,51	1377052,40
138	389953,81	1377050,08
139	389942,03	1377048,25
140	389928,36	1377047,59
141	389913,24	1377034,87
142	389893,42	1377014,72
143	389872,28	1376992,65
144	389868,54	1376988,84
145	389850,68	1376971,22
146	389833,23	1376953,73
147	389833,89	1376953,08

ПСЗ		
Сети электроснабжение (КЛ)		
Площадь: 22623 м ²		
Обозначение характерных точек границ	Координаты, м	
	X	Y
148	389833,04	1376952,24
149	389832,39	1376952,88
150	389783,46	1376903,81
151	389765,24	1376885,29
152	389766,43	1376884,22
153	389760,36	1376878,18
66	389754,80	1376884,23
154	389937,51	1377076,12
155	389988,55	1377106,96
156	389996,27	1377111,60
157	390001,54	1377109,60
158	389999,17	1377104,05
159	389996,85	1377104,95
160	389983,93	1377097,15
161	389940,36	1377070,84
162	389939,09	1377073,17
154	389937,51	1377076,12
163	390149,25	1377227,64
164	390151,99	1377228,68
165	390169,26	1377235,29
166	390201,59	1377247,52
167	390232,78	1377258,98
168	390241,25	1377261,85
169	390272,93	1377272,55
170	390292,76	1377280,98
171	390300,12	1377283,96
172	390321,32	1377291,88
173	390342,51	1377299,79
174	390370,23	1377308,92
175	390385,77	1377314,68
176	390383,50	1377320,06
177	390392,83	1377323,71
178	390395,14	1377318,20
179	390433,82	1377332,90
180	390470,94	1377346,66
181	390483,06	1377342,15
182	390521,76	1377359,68
183	390532,78	1377363,13
184	390548,21	1377361,56
185	390547,63	1377356,56
186	390545,68	1377355,82
187	390533,51	1377357,03
188	390524,00	1377353,72
189	390506,01	1377345,57
190	390492,21	1377339,33
191	390483,74	1377335,50
192	390478,11	1377332,95
193	390470,37	1377337,90
194	390452,58	1377331,33
195	390434,44	1377319,90
196	390425,25	1377316,75
197	390399,87	1377311,37
198	390391,82	1377306,68
199	390390,90	1377310,07
200	390386,33	1377308,21
201	390376,39	1377304,76
202	390361,88	1377299,65
203	390353,18	1377296,89
204	390344,47	1377294,12
205	390323,38	1377286,24
206	390311,70	1377281,88
207	390313,81	1377276,36
208	390267,48	1377258,70
209	390263,67	1377263,09
210	390234,78	1377253,33
211	390194,97	1377238,67
212	390151,33	1377222,00
163	390149,25	1377227,64
213	390183,80	1376179,69
214	390185,98	1376181,37
215	390188,05	1376179,79

ПСЗ		
Сети электроснабжение (КЛ)		
Площадь: 22623 м ²		
Обозначение характерных точек границ	Координаты, м	
	X	Y
216	390190,26	1376182,50
217	390190,64	1376181,96
218	390190,75	1376181,87
219	390193,56	1376180,97
220	390201,54	1376173,35
221	390197,39	1376169,02
222	390190,53	1376175,58
223	390185,50	1376176,93
224	390184,37	1376178,77
213	390183,80	1376179,69
225	390220,55	1376148,27
226	390224,74	1376152,65
227	390235,85	1376141,60
228	390250,31	1376155,88
229	390270,03	1376136,19
230	390254,93	1376121,05
231	390257,48	1376118,51
232	390295,09	1376086,16
233	390313,38	1376070,26
234	390324,46	1376060,51
235	390326,04	1376057,26
236	390347,55	1376031,98
237	390355,71	1376022,42
238	390372,96	1376003,59
239	390389,48	1375985,56
240	390408,03	1376002,54
241	390431,44	1376023,95
242	390447,16	1376022,99
243	390456,39	1376021,88
244	390456,40	1376014,15
245	390459,92	1376013,58
246	390468,27	1376012,23
247	390477,30	1376003,76
248	390473,22	1375999,23
249	390465,48	1376006,61
250	390462,26	1376007,13
251	390446,99	1376009,60
252	390444,57	1376017,14
253	390433,62	1376017,80
254	390411,11	1375997,22
255	390388,60	1375976,63
256	390370,16	1375960,84
257	390359,43	1375974,67
258	390348,70	1375988,51
259	390347,60	1375989,83
260	390352,39	1375993,81
261	390362,24	1375980,84
262	390371,04	1375969,49
263	390384,65	1375981,15
264	390351,22	1376018,44
265	390335,46	1376036,92
266	390320,97	1376053,95
267	390319,59	1376056,80
268	390300,66	1376073,45
269	390293,99	1376079,20
270	390277,03	1376093,78
271	390264,13	1376104,88
272	390253,40	1376114,11
273	390235,27	1376133,72
225	390220,55	1376148,27
274	390227,35	1376766,05
275	390231,70	1376767,85
276	390238,02	1376755,13
277	390258,70	1376761,51
278	390289,27	1376771,00
279	390315,13	1376779,04
280	390324,39	1376747,85
281	390329,69	1376724,18
282	390336,24	1376693,36
283	390330,37	1376692,12
284	390323,83	1376722,90

ПСЗ		
Сети электроснабжение (КЛ)		
Площадь: 22623 м ²		
Обозначение характерных точек границ	Координаты, м	
	X	Y
285	390318,58	1376746,34
286	390311,11	1376771,50
287	390266,13	1376757,53
288	390236,46	1376748,60
274	390227,35	1376766,05
289	390319,87	1375606,10
290	390320,23	1375613,75
291	390324,01	1375626,92
292	390328,03	1375638,09
293	390329,77	1375647,20
294	390320,29	1375649,13
295	390322,12	1375655,19
296	390332,33	1375653,00
297	390338,39	1375651,69
298	390350,73	1375645,91
299	390349,02	1375642,08
300	390343,56	1375631,26
301	390338,76	1375633,68
302	390331,88	1375621,68
303	390327,15	1375604,07
289	390319,87	1375606,10
304	390351,22	1375571,67
305	390353,17	1375577,07
306	390359,19	1375576,47
307	390357,30	1375570,90
308	390357,32	1375561,99
309	390358,02	1375550,33
310	390359,12	1375546,77
311	390358,42	1375524,09
312	390358,27	1375510,71
313	390352,26	1375511,56
314	390352,38	1375521,37
315	390352,48	1375532,99
316	390353,10	1375548,51
304	390351,22	1375571,67
317	390363,45	1375593,06
318	390370,72	1375596,17
319	390367,81	1375604,11
320	390370,48	1375607,88
321	390378,36	1375614,44
322	390388,78	1375620,99
323	390394,44	1375625,57
324	390398,90	1375629,18
325	390423,35	1375638,67
326	390447,33	1375648,25
327	390465,32	1375655,45
328	390479,89	1375660,81
329	390506,26	1375670,87
330	390525,77	1375678,91
331	390540,24	1375684,71
332	390562,24	1375690,56
333	390571,07	1375693,74
334	390570,19	1375699,67
335	390577,35	1375699,81
336	390580,95	1375698,61
337	390589,94	1375697,41
338	390596,05	1375707,20
339	390607,18	1375722,79
340	390611,87	1375730,38
341	390621,14	1375747,26
342	390635,23	1375772,39
343	390642,87	1375784,13
344	390651,78	1375796,56
345	390651,95	1375802,59
346	390659,76	1375809,04
347	390663,91	1375805,23
348	390660,88	1375800,60
349	390658,06	1375786,86
350	390652,87	1375779,95
351	390648,35	1375778,11
352	390640,86	1375765,72

ПС3		
Сети электроснабжение (КЛ)		
Площадь: 22623 м ²		
Обозначение характерных точек границ	Координаты, м	
	X	Y
353	390628,12	1375743,62
354	390618,30	1375725,46
355	390614,19	1375719,02
356	390602,78	1375703,16
357	390594,27	1375688,80
358	390577,89	1375688,98
359	390564,32	1375683,99
360	390566,52	1375677,55
361	390555,31	1375673,11
362	390553,35	1375679,84
363	390542,92	1375677,04
364	390528,02	1375670,83
365	390509,21	1375662,53
366	390491,90	1375656,17
367	390471,52	1375648,62
368	390450,28	1375640,71
369	390426,03	1375631,15
370	390408,36	1375624,40
371	390411,80	1375622,21
372	390405,38	1375612,08
373	390399,81	1375617,85
374	390388,27	1375613,58
375	390381,89	1375609,57
376	390374,92	1375603,77
377	390374,53	1375603,22
378	390378,28	1375592,98
379	390365,53	1375587,29
317	390363,45	1375593,06
380	390498,48	1375848,18
381	390501,09	1375853,79
382	390504,68	1375853,49
383	390546,09	1375879,16
384	390548,53	1375882,73
385	390553,50	1375879,38
386	390550,37	1375874,78
387	390506,13	1375847,33
380	390498,48	1375848,18
388	390519,62	1375790,47
389	390530,17	1375796,18
390	390535,71	1375785,94
391	390547,29	1375792,21
392	390553,35	1375800,33
393	390554,47	1375807,61
394	390582,89	1375830,24
395	390584,81	1375833,35
396	390588,31	1375842,16
397	390594,62	1375847,10
398	390598,37	1375842,41
399	390592,12	1375837,49
400	390587,91	1375826,56
401	390560,04	1375804,38
402	390555,85	1375785,47
403	390546,14	1375779,30
404	390529,08	1375770,37
388	390519,62	1375790,47
405	390529,19	1375715,03
406	390555,06	1375725,56
407	390565,45	1375700,04
408	390539,66	1375689,69
405	390529,19	1375715,03

ПС5		
Наружное освещение		
Площадь: 52691 м ²		
Обозначение характерных точек границ	Координаты, м	
	X	Y
1	389548,36	1376716,95
2	389562,70	1376731,44
3	389567,55	1376740,83
4	389585,43	1376760,85
5	389602,51	1376776,42

ПС5		
Наружное освещение		
Площадь: 52691 м ²		
Обозначение характерных точек границ	Координаты, м	
	X	Y
6	389619,48	1376795,93
7	389633,28	1376810,44
8	389639,55	1376817,35
9	389639,35	1376818,33
10	389639,70	1376819,61
11	389640,06	1376820,05
12	389646,74	1376826,58
13	389649,40	1376830,12
14	389663,70	1376844,68
15	389673,28	1376854,85
16	389680,45	1376865,59
17	389681,65	1376869,82
18	389698,47	1376890,62
19	389701,74	1376895,29
20	389702,37	1376898,50
21	389705,23	1376899,89
22	389718,38	1376918,23
23	389752,84	1376954,17
24	389801,39	1377005,68
25	389834,29	1377039,95
26	389867,25	1377072,66
27	389882,93	1377088,18
28	389893,89	1377099,54
29	389897,35	1377103,57
30	389896,84	1377123,47
31	389892,86	1377138,33
32	389886,44	1377146,06
33	389878,84	1377153,61
34	389871,78	1377159,62
35	389875,67	1377164,19
36	389882,91	1377158,03
37	389890,87	1377150,11
38	389898,31	1377141,15
39	389902,82	1377124,26
40	389903,26	1377107,37
41	389915,53	1377108,94
42	389914,65	1377113,33
43	389914,70	1377130,44
44	389920,21	1377147,33
45	389937,02	1377166,16
46	389957,45	1377173,07
47	389954,35	1377184,02
48	389943,52	1377181,95
49	389927,74	1377173,69
50	389909,38	1377170,34
51	389889,15	1377179,70
52	389873,83	1377190,10
53	389857,43	1377205,88
54	389835,75	1377222,93
55	389846,76	1377237,77
56	389851,47	1377234,03
57	389844,00	1377223,96
58	389858,55	1377212,46
59	389862,60	1377213,68
60	389862,73	1377209,11
61	389877,62	1377194,78
62	389892,11	1377184,95
63	389910,30	1377176,61
64	389925,77	1377179,43
65	389941,52	1377187,67
66	389957,01	1377190,64
67	389974,18	1377190,51
68	389985,39	1377188,89
69	389978,06	1377199,32
70	389982,62	1377203,15
71	389993,18	1377187,75
72	390010,82	1377174,32
73	390015,22	1377172,73
74	390027,67	1377174,69
75	390064,21	1377187,80
76	390113,15	1377205,33

ПС5		
Наружное освещение		
Площадь: 52691 м ²		
Обозначение характерных точек границ	Координаты, м	
	X	Y
77	390131,66	1377212,41
78	390143,52	1377219,21
79	390155,38	1377226,02
80	390178,07	1377234,89
81	390201,28	1377238,57
82	390208,67	1377241,36
83	390265,12	1377262,73
84	390325,38	1377285,78
85	390364,66	1377300,77
86	390377,77	1377305,77
87	390404,60	1377314,25
88	390432,76	1377321,86
89	390460,73	1377329,74
90	390477,35	1377335,11
91	390493,97	1377340,49
92	390518,35	1377350,26
93	390520,62	1377344,70
94	390496,01	1377334,85
95	390462,47	1377323,99
96	390406,29	1377308,49
97	390379,74	1377300,10
98	390353,69	1377290,16
99	390327,55	1377280,18
100	390290,67	1377265,96
101	390257,38	1377253,35
102	390265,47	1377231,56
103	390274,40	1377234,95
104	390301,85	1377245,44
105	390315,86	1377250,80
106	390330,45	1377256,37
107	390343,89	1377261,50
108	390358,48	1377267,06
109	390371,92	1377272,20
110	390385,93	1377277,55
111	390399,92	1377282,92
112	390413,91	1377288,29
113	390414,51	1377288,54
114	390427,75	1377294,02
115	390442,22	1377300,04
116	390455,36	1377305,73
117	390469,13	1377311,69
118	390483,09	1377317,22
119	390497,71	1377323,03
120	390499,84	1377317,42
121	390499,25	1377317,19
122	390485,34	1377311,67
123	390471,42	1377306,16
124	390443,92	1377294,25
125	390416,13	1377282,72
126	390388,07	1377271,95
127	390360,04	1377261,25
128	390318,00	1377245,20
129	390290,02	1377234,51
130	390267,55	1377225,94
131	390275,02	1377205,81
132	390296,70	1377214,31
133	390319,66	1377223,57
134	390343,16	1377236,81
135	390368,67	1377249,83
136	390394,94	1377259,86
137	390420,46	1377271,02
138	390433,54	1377277,45
139	390446,62	1377283,89
140	390460,05	1377289,58
141	390481,61	1377298,52
142	390502,38	1377306,83
143	390501,03	1377310,63
144	390527,18	1377319,92
145	390543,08	1377327,93
146	390543,77	1377328,20
147	390546,86	1377323,06

ПС5		
Наружное освещение		
Площадь: 52691 м ²		
Обозначение характерных точек границ	Координаты, м	
	X	Y
148	390545,66	1377322,52
149	390529,55	1377314,39
150	390508,70	1377306,98
151	390509,97	1377303,41
152	390475,77	1377289,72
153	390449,12	1377278,43
154	390436,05	1377272,00
155	390422,99	1377265,57
156	390410,10	1377259,94
157	390397,29	1377254,34
158	390371,11	1377244,33
159	390358,63	1377237,97
160	390346,15	1377231,60
161	390322,27	1377218,15
162	390298,89	1377208,72
163	390275,24	1377199,45
164	390239,89	1377186,08
165	390227,99	1377181,59
166	390223,60	1377179,93
167	390201,74	1377171,67
168	390179,30	1377163,19
169	390154,18	1377153,56
170	390136,38	1377144,69
171	390116,14	1377137,11
172	390116,91	1377135,00
173	390112,39	1377133,14
174	390111,50	1377135,61
175	390094,84	1377129,44
176	390085,01	1377128,47
177	390078,75	1377126,39
178	390063,95	1377121,03
179	390063,71	1377120,95
180	390066,29	1377109,24
181	390067,61	1377104,08
182	390065,38	1377068,81
183	390063,16	1377065,10
184	390044,38	1377049,12
185	390065,02	1377026,90
186	390075,84	1377017,88
187	390086,66	1377008,85
188	390091,84	1377004,03
189	390115,81	1376978,00
190	390119,64	1376969,94
191	390128,73	1376960,51
192	390162,04	1376925,88
193	390174,18	1376913,21
194	390186,29	1376900,58
195	390198,45	1376887,84
196	390210,61	1376875,10
197	390234,35	1376848,29
198	390245,61	1376833,79
199	390256,39	1376818,94
200	390274,01	1376789,32
201	390288,26	1376758,25
202	390299,27	1376725,82
203	390307,78	1376692,89
204	390314,93	1376660,33
205	390322,39	1376626,52
206	390333,32	1376592,37
207	390327,50	1376590,92
208	390316,55	1376625,08
209	390301,95	1376691,50
210	390293,52	1376724,10
211	390282,67	1376756,03
212	390268,69	1376786,53
213	390251,35	1376815,68
214	390240,78	1376830,22
215	390229,76	1376844,42
216	390206,20	1376871,04
217	390181,95	1376896,43
218	390157,73	1376921,70

ПС5		
Наружное освещение		
Площадь: 52691 м ²		
Обозначение характерных точек границ	Координаты, м	
	X	Y
219	390149,96	1376929,74
220	390142,19	1376937,79
221	390133,49	1376946,94
222	390114,64	1376966,48
223	390110,78	1376974,60
224	390087,58	1376999,80
225	390082,69	1377004,35
226	390060,93	1377022,51
227	390039,78	1377045,15
228	390029,71	1377036,25
229	390051,71	1377013,34
230	390058,75	1377001,65
231	390065,95	1376993,80
232	390085,73	1376972,85
233	390103,65	1376959,08
234	390108,18	1376954,94
235	390123,93	1376938,12
236	390148,37	1376912,70
237	390172,61	1376887,44
238	390196,72	1376862,13
239	390219,67	1376836,23
240	390240,05	1376808,62
241	390256,26	1376780,55
242	390270,62	1376750,75
243	390272,62	1376745,94
244	390281,00	1376720,55
245	390285,03	1376706,57
246	390285,81	1376701,63
247	390284,34	1376694,67
248	390293,29	1376655,24
249	390303,76	1376622,50
250	390311,44	1376587,25
251	390305,59	1376585,91
252	390305,36	1376586,84
253	390297,96	1376620,95
254	390287,50	1376653,64
255	390283,65	1376670,10
256	390279,92	1376686,02
257	390278,21	1376694,72
258	390279,71	1376701,79
259	390279,16	1376705,26
260	390275,27	1376718,78
261	390266,99	1376743,84
262	390265,15	1376748,29
263	390250,95	1376777,74
264	390235,03	1376805,33
265	390215,00	1376832,45
266	390192,30	1376858,07
267	390168,28	1376883,29
268	390156,16	1376895,92
269	390144,10	1376908,49
270	390119,39	1376934,19
271	390103,96	1376950,67
272	390099,84	1376954,43
273	390094,79	1376958,13
274	390081,69	1376968,39
275	390068,76	1376981,85
276	390053,92	1376998,04
277	390047,00	1377009,42
278	390025,36	1377032,29
279	390011,32	1377018,70
280	390006,22	1377024,06
281	390004,74	1377022,59
282	390133,11	1376897,01
283	390147,18	1376882,50
284	390172,97	1376853,51
285	390201,78	1376817,78
286	390227,14	1376779,42
287	390248,07	1376739,32
288	390260,53	1376717,46
289	390264,58	1376709,36

ПС5		
Наружное освещение		
Площадь: 52691 м ²		
Обозначение характерных точек границ	Координаты, м	
	X	Y
290	390267,40	1376697,48
291	390281,67	1376635,42
292	390287,66	1376599,40
293	390291,04	1376579,58
294	390293,90	1376559,68
295	390296,22	1376539,71
296	390298,00	1376519,68
297	390299,25	1376499,61
298	390299,97	1376479,52
299	390300,15	1376459,41
300	390299,79	1376439,31
301	390298,90	1376419,22
302	390297,47	1376399,17
303	390295,52	1376379,20
304	390291,20	1376338,41
305	390285,24	1376339,04
306	390289,55	1376379,80
307	390291,49	1376399,67
308	390292,91	1376419,57
309	390293,79	1376439,50
310	390294,15	1376459,44
311	390293,97	1376479,38
312	390293,26	1376499,32
313	390292,02	1376519,23
314	390290,25	1376539,09
315	390287,95	1376558,91
316	390285,12	1376578,65
317	390281,76	1376598,31
318	390277,89	1376617,88
319	390275,76	1376634,34
320	390265,32	1376678,26
321	390261,54	1376696,17
322	390258,90	1376707,30
323	390255,33	1376714,44
324	390247,22	1376726,64
325	390242,67	1376736,69
326	390221,96	1376776,37
327	390196,93	1376814,24
328	390185,16	1376828,84
329	390168,43	1376849,58
330	390150,35	1376869,09
331	390142,69	1376878,51
332	390128,86	1376892,78
333	390000,18	1377018,65
334	389996,30	1377022,68
335	390004,51	1377030,81
336	390008,29	1377030,58
337	390011,49	1377027,22
338	390021,24	1377036,65
339	390018,77	1377039,26
340	390004,13	1377053,27
341	390008,49	1377057,39
342	390009,27	1377056,63
343	390016,18	1377050,04
344	390023,09	1377043,44
345	390025,60	1377040,63
346	390035,74	1377049,59
347	390019,99	1377067,03
348	390019,48	1377067,60
349	390019,09	1377070,53
350	390001,66	1377054,16
351	389995,38	1377056,14
352	389989,09	1377056,17
353	389975,82	1377054,21
354	389958,80	1377053,92
355	389951,17	1377055,32
356	389933,72	1377053,98
357	389924,91	1377050,35
358	389917,66	1377043,79
359	389915,26	1377041,28
360	389914,11	1377040,12

ПС5		
Наружное освещение		
Площадь: 52691 м ²		
Обозначение характерных точек границ	Координаты, м	
	X	Y
361	389909,99	1377044,49
362	389915,94	1377050,70
363	389921,44	1377055,26
364	389926,83	1377057,98
365	389932,57	1377059,88
366	389942,10	1377060,90
367	389951,67	1377061,33
368	389959,30	1377059,93
369	389975,33	1377060,20
370	389985,84	1377061,75
371	389982,95	1377072,82
372	389980,55	1377072,01
373	389975,44	1377071,04
374	389964,16	1377070,49
375	389960,62	1377070,54
376	389955,90	1377070,85
377	389951,28	1377071,82
378	389946,82	1377073,37
379	389942,51	1377075,28
380	389940,44	1377076,38
381	389943,64	1377081,46
382	389945,17	1377080,66
383	389949,01	1377078,96
384	389956,79	1377076,78
385	389964,16	1377076,49
386	389974,79	1377077,01
387	389983,02	1377079,15
388	389995,71	1377087,13
389	390000,70	1377091,78
390	390005,04	1377097,04
391	390008,12	1377102,85
392	390010,36	1377109,04
393	390012,48	1377116,74
394	390012,91	1377119,16
395	390018,79	1377117,98
396	390018,26	1377115,16
397	390016,40	1377107,65
398	390013,57	1377100,34
399	390011,72	1377096,87
400	390019,81	1377089,88
401	390026,49	1377105,08
402	390027,88	1377108,19
403	390029,27	1377111,31
404	390031,26	1377113,76
405	390033,26	1377116,21
406	390036,67	1377117,97
407	390053,61	1377123,78
408	390069,53	1377129,43
409	390083,75	1377134,37
410	390093,48	1377135,33
411	390112,51	1377142,39
412	390134,09	1377150,24
413	390151,76	1377159,06
414	390177,16	1377168,79
415	390221,13	1377185,41
416	390237,77	1377191,69
417	390252,16	1377197,13
418	390269,47	1377203,67
419	390261,95	1377223,80
420	390219,83	1377207,89
421	390177,74	1377191,99
422	390135,63	1377176,08
423	390093,99	1377160,94
424	390053,79	1377146,67
425	390038,19	1377140,06
426	390025,30	1377135,36
427	390012,42	1377130,66
428	390001,53	1377127,37
429	389981,07	1377117,87
430	389961,89	1377107,50
431	389942,60	1377095,39

ПС5		
Наружное освещение		
Площадь: 52691 м ²		
Обозначение характерных точек границ	Координаты, м	
	X	Y
432	389933,81	1377088,38
433	389899,51	1377061,09
434	389889,23	1377051,27
435	389858,63	1377021,40
436	389817,26	1376978,05
437	389791,48	1376950,83
438	389776,03	1376934,48
439	389755,40	1376912,71
440	389745,17	1376901,75
441	389734,93	1376890,79
442	389714,40	1376868,92
443	389704,19	1376857,95
444	389684,12	1376836,06
445	389674,25	1376825,13
446	389673,37	1376824,14
447	389669,00	1376828,25
448	389689,56	1376851,05
449	389710,02	1376873,01
450	389730,55	1376894,89
451	389751,03	1376916,82
452	389759,58	1376925,84
453	389771,23	1376938,13
454	389792,25	1376960,43
455	389812,91	1376982,18
456	389833,58	1377003,93
457	389854,36	1377025,62
458	389874,77	1377045,74
459	389895,58	1377065,64
460	389908,44	1377075,66
461	389929,90	1377092,93
462	389939,13	1377100,30
463	389949,00	1377106,49
464	389958,87	1377112,68
465	389978,38	1377123,24
466	389988,88	1377128,11
467	389999,39	1377132,99
468	390010,52	1377136,35
469	390035,99	1377145,64
470	390051,61	1377152,26
471	390065,08	1377157,04
472	390133,53	1377181,70
473	390147,56	1377187,00
474	390161,59	1377192,30
475	390175,62	1377197,60
476	390189,65	1377202,90
477	390203,69	1377208,20
478	390218,24	1377213,70
479	390231,76	1377218,78
480	390259,88	1377229,43
481	390251,77	1377251,23
482	390235,78	1377245,18
483	390218,18	1377238,53
484	390202,82	1377232,74
485	390179,65	1377229,06
486	390157,98	1377220,59
487	390134,24	1377206,97
488	390103,93	1377195,61
489	390083,19	1377188,16
490	390058,68	1377179,46
491	390043,62	1377174,11
492	390029,17	1377168,85
493	390014,63	1377166,57
494	390007,92	1377168,99
495	389990,78	1377182,04
496	389973,73	1377184,51
497	389960,42	1377184,62
498	389963,30	1377174,41
499	389989,57	1377169,50
500	390000,00	1377162,85
501	390002,52	1377160,76
502	390005,32	1377157,58

ПС5		
Наружное освещение		
Площадь: 52691 м ²		
Обозначение характерных точек границ	Координаты, м	
	X	Y
503	390008,90	1377153,51
504	390004,40	1377149,55
505	390000,82	1377153,62
506	389998,34	1377156,44
507	389996,46	1377157,99
508	389987,32	1377163,81
509	389962,54	1377168,45
510	389940,44	1377160,98
511	389925,52	1377144,27
512	389920,69	1377129,48
513	389920,65	1377113,92
514	389922,50	1377104,71
515	389916,48	1377103,50
516	389903,40	1377101,82
517	389903,41	1377101,41
518	389894,81	1377091,40
519	389863,28	1377060,21
520	389832,38	1377029,44
521	389815,44	1377011,75
522	389773,39	1376967,29
523	389747,77	1376940,15
524	389731,51	1376923,27
525	389723,00	1376914,38
526	389706,86	1376892,13
527	389687,09	1376867,00
528	389685,96	1376863,04
529	389677,99	1376851,11
530	389653,96	1376826,19
531	389645,89	1376817,23
532	389644,85	1376814,27
533	389623,92	1376791,87
534	389606,70	1376772,12
535	389589,70	1376756,62
536	389572,54	1376737,40
537	389567,60	1376727,86
538	389553,98	1376714,16
539	389552,40	1376712,51
1	389548,36	1376716,95
540	389988,49	1377075,34
541	389991,96	1377062,09
542	389995,38	1377062,14
543	390000,33	1377061,14
544	390018,11	1377077,84
545	390017,27	1377084,11
546	390008,45	1377091,77
547	390005,12	1377087,73
548	389999,47	1377082,46
549	389992,72	1377077,68
540	389988,49	1377075,34
550	390023,44	1377083,24
551	390024,31	1377076,74
552	390025,18	1377070,24
553	390039,56	1377054,32
554	390040,30	1377053,52
555	390059,43	1377069,80
556	390061,76	1377106,70
557	390058,76	1377119,24
558	390039,02	1377112,43
559	390037,12	1377111,45
560	390034,43	1377108,14
561	390031,98	1377102,65
562	390027,71	1377092,94
550	390023,44	1377083,24
563	390205,63	1376185,27
564	390223,75	1376208,13
565	390240,42	1376229,16
566	390258,89	1376252,55
567	390265,67	1376264,26
568	390272,45	1376275,97
569	390279,33	1376287,31
570	390286,22	1376298,64

ПС5		
Наружное освещение		
Площадь: 52691 м ²		
Обозначение характерных точек границ	Координаты, м	
	X	Y
571	390294,01	1376306,34
572	390297,92	1376314,09
573	390301,84	1376321,85
574	390304,01	1376327,81
575	390309,68	1376342,33
576	390314,60	1376357,11
577	390318,97	1376372,84
578	390322,48	1376388,77
579	390325,16	1376404,82
580	390327,08	1376420,98
581	390328,03	1376437,24
582	390328,08	1376453,63
583	390327,23	1376469,70
584	390325,44	1376485,84
585	390322,90	1376502,46
586	390319,85	1376519,03
587	390316,40	1376535,85
588	390312,78	1376552,63
589	390312,43	1376554,60
590	390318,31	1376555,80
591	390325,73	1376520,21
592	390328,82	1376503,46
593	390331,39	1376486,63
594	390333,22	1376470,19
595	390334,08	1376453,66
596	390334,02	1376437,04
597	390333,05	1376420,44
598	390331,10	1376403,99
599	390328,37	1376387,65
600	390324,80	1376371,39
601	390320,34	1376355,36
602	390315,35	1376340,35
603	390309,60	1376325,62
604	390307,35	1376319,46
605	390298,93	1376302,76
606	390290,96	1376294,90
607	390277,61	1376272,91
608	390263,87	1376249,17
609	390245,13	1376225,44
610	390221,25	1376195,32
611	390214,06	1376186,25
612	390225,26	1376177,38
613	390237,14	1376185,97
614	390253,17	1376174,96
615	390250,06	1376165,78
616	390260,81	1376153,36
617	390266,26	1376158,24
618	390275,79	1376166,70
619	390255,43	1376191,29
620	390254,41	1376193,26
621	390254,22	1376194,74
622	390254,53	1376196,58
623	390250,05	1376201,10
624	390257,85	1376214,95
625	390269,65	1376229,87
626	390285,12	1376249,63
627	390295,81	1376269,64
628	390308,66	1376292,40
629	390316,15	1376306,76
630	390322,79	1376321,54
631	390333,59	1376351,53
632	390341,84	1376384,96
633	390346,41	1376419,33
634	390347,20	1376453,85
635	390346,17	1376471,12
636	390344,25	1376488,31
637	390341,65	1376505,57
638	390338,51	1376522,73
639	390332,86	1376553,81
640	390333,44	1376558,65
641	390339,30	1376559,93

ПС5		
Наружное освещение		
Площадь: 52691 м ²		
Обозначение характерных точек границ	Координаты, м	
	X	Y
642	390339,32	1376558,14
643	390338,91	1376554,04
644	390341,66	1376538,95
645	390344,41	1376523,94
646	390347,57	1376506,53
647	390350,19	1376489,12
648	390352,15	1376471,62
649	390353,20	1376454,05
650	390353,27	1376436,41
651	390352,39	1376418,78
652	390350,54	1376401,29
653	390347,76	1376383,95
654	390344,00	1376366,70
655	390339,31	1376349,71
656	390334,22	1376334,37
657	390328,36	1376319,31
658	390321,56	1376304,16
659	390313,88	1376289,43
660	390309,12	1376281,19
661	390301,08	1376266,78
662	390290,17	1376246,36
663	390281,34	1376234,98
664	390262,85	1376211,60
665	390257,50	1376202,10
666	390260,33	1376199,25
667	390261,20	1376196,99
668	390260,39	1376194,71
669	390265,49	1376188,64
670	390279,92	1376170,72
671	390280,20	1376170,87
672	390283,75	1376166,70
673	390349,30	1376090,23
674	390432,01	1375993,25
675	390476,22	1375941,41
676	390575,83	1375824,62
677	390584,48	1375831,57
678	390584,43	1375831,91
679	390585,94	1375838,06
680	390597,61	1375867,36
681	390603,17	1375865,10
682	390602,74	1375863,95
683	390591,67	1375836,22
684	390590,54	1375831,62
685	390591,42	1375825,69
686	390608,32	1375806,54
687	390619,98	1375816,97
688	390628,42	1375826,02
689	390636,47	1375835,42
690	390643,95	1375845,33
691	390650,95	1375855,60
692	390651,47	1375856,45
693	390656,34	1375852,94
694	390648,81	1375841,82
695	390641,14	1375831,65
696	390624,14	1375812,63
697	390610,96	1375800,80
698	390613,24	1375801,13
699	390618,24	1375792,09
700	390629,50	1375799,82
701	390632,89	1375794,88
702	390621,06	1375786,74
703	390620,33	1375783,33
704	390616,86	1375781,40
705	390619,28	1375776,87
706	390622,13	1375770,78
707	390626,67	1375761,09
708	390620,64	1375746,39
709	390612,56	1375731,06
710	390596,30	1375703,72
711	390594,57	1375704,56
712	390590,40	1375706,51

ПС5		
Наружное освещение		
Площадь: 52691 м ²		
Обозначение характерных точек границ	Координаты, м	
	X	Y
713	390586,16	1375699,70
714	390579,45	1375700,12
715	390578,27	1375695,85
716	390574,07	1375695,20
717	390561,43	1375691,37
718	390535,06	1375681,29
719	390493,05	1375665,10
720	390452,13	1375649,16
721	390425,35	1375638,42
722	390411,55	1375632,76
723	390401,02	1375626,40
724	390390,49	1375620,03
725	390381,65	1375611,36
726	390371,15	1375601,15
727	390367,49	1375604,21
728	390362,27	1375591,18
729	390359,82	1375588,04
730	390359,68	1375587,49
731	390360,92	1375586,85
732	390362,08	1375583,53
733	390355,78	1375568,70
734	390354,31	1375559,91
735	390355,05	1375541,19
736	390356,60	1375539,79
737	390355,08	1375538,14
738	390354,83	1375515,09
739	390353,52	1375510,07
740	390347,96	1375510,02
741	390348,00	1375512,67
742	390348,83	1375515,89
743	390349,10	1375539,86
744	390348,29	1375560,29
745	390349,98	1375570,39
746	390355,33	1375582,98
747	390352,69	1375584,33
748	390354,31	1375590,73
749	390357,02	1375594,20
750	390361,81	1375606,18
751	390364,31	1375617,16
752	390380,40	1375643,54
753	390401,11	1375666,21
754	390422,47	1375683,22
755	390445,59	1375697,82
756	390473,02	1375710,44
757	390499,45	1375724,38
758	390526,04	1375738,45
759	390552,87	1375751,19
760	390576,97	1375769,08
761	390596,14	1375779,21
762	390611,45	1375787,83
763	390609,00	1375792,27
764	390602,34	1375790,91
765	390602,02	1375792,85
766	390598,32	1375797,57
767	390603,94	1375802,62
768	390585,75	1375823,04
769	390585,49	1375824,74
770	390579,65	1375820,04
771	390574,86	1375816,44
772	390573,82	1375817,72
773	390534,72	1375863,57
774	390344,73	1376086,34
775	390302,36	1376136,02
776	390279,90	1376161,96
777	390270,59	1376153,41
778	390334,85	1376077,90
779	390377,57	1376027,81
780	390505,53	1375877,77
781	390555,48	1375819,19
782	390563,93	1375809,29
783	390567,31	1375805,33

ПС5		
Наружное освещение		
Площадь: 52691 м ²		
Обозначение характерных точек границ	Координаты, м	
	X	Y
784	390568,56	1375803,12
785	390569,81	1375800,90
786	390570,84	1375795,92
787	390570,62	1375794,09
788	390570,40	1375792,25
789	390569,15	1375789,02
790	390567,87	1375787,24
791	390566,59	1375785,46
792	390562,98	1375782,98
793	390552,48	1375777,21
794	390547,23	1375774,33
795	390541,98	1375771,45
796	390502,27	1375750,50
797	390488,94	1375743,40
798	390462,40	1375729,36
799	390423,09	1375707,92
800	390410,52	1375700,06
801	390398,58	1375691,48
802	390387,34	1375682,01
803	390376,91	1375671,68
804	390367,47	1375660,45
805	390358,09	1375647,49
806	390350,02	1375633,69
807	390340,19	1375611,91
808	390336,84	1375606,40
809	390333,86	1375602,34
810	390328,74	1375578,86
811	390322,94	1375580,37
812	390328,26	1375604,85
813	390334,85	1375614,68
814	390342,27	1375631,68
815	390344,68	1375636,43
816	390353,04	1375650,73
817	390363,03	1375664,52
818	390372,52	1375675,77
819	390383,30	1375686,45
820	390394,90	1375696,23
821	390407,22	1375705,07
822	390420,02	1375713,07
823	390433,03	1375720,56
824	390460,07	1375734,91
825	390486,10	1375748,68
826	390499,45	1375755,79
827	390549,73	1375782,55
828	390560,31	1375788,36
829	390562,35	1375789,71
830	390563,78	1375791,69
831	390564,84	1375795,80
832	390564,18	1375798,83
833	390562,66	1375801,53
834	390559,37	1375805,39
835	390518,77	1375853,00
836	390477,91	1375900,90
837	390435,64	1375950,47
838	390412,93	1375977,10
839	390330,28	1376074,01
840	390307,42	1376100,82
841	390266,65	1376148,61
842	390265,71	1376147,70
843	390253,53	1376136,19
844	390249,54	1376140,66
845	390257,41	1376148,12
846	390243,27	1376164,45
847	390246,03	1376172,58
848	390237,22	1376178,63
849	390224,95	1376169,76
850	390210,22	1376181,63
563	390205,63	1376185,27
851	390368,02	1375606,40
852	390368,61	1375606,96
853	390386,78	1375624,81

ПС5		
Наружное освещение		
Площадь: 52691 м ²		
Обозначение характерных точек границ	Координаты, м	
	X	Y
854	390408,84	1375638,14
855	390436,92	1375649,65
856	390518,88	1375681,54
857	390559,69	1375697,12
858	390573,53	1375701,18
859	390574,91	1375706,41
860	390582,96	1375705,91
861	390588,14	1375714,23
862	390594,06	1375711,41
863	390611,32	1375741,55
864	390617,89	1375756,70
865	390619,90	1375761,39
866	390616,69	1375768,23
867	390613,91	1375774,18
868	390610,58	1375780,42
869	390589,60	1375768,97
870	390580,17	1375763,99
871	390568,07	1375755,01
872	390558,98	1375748,44
873	390559,51	1375743,84
874	390566,89	1375731,02
875	390573,63	1375723,82
876	390569,25	1375719,72
877	390562,04	1375727,43
878	390554,04	1375741,31
879	390553,14	1375744,68
880	390528,73	1375733,08
881	390502,25	1375719,07
882	390475,68	1375705,06
883	390448,46	1375692,54
884	390425,95	1375678,32
885	390405,22	1375661,82
886	390385,22	1375639,92
887	390369,94	1375614,87
851	390368,02	1375606,40
888	390656,73	1375859,50
889	390664,20	1375871,68
890	390662,78	1375872,86
891	390666,63	1375877,47
892	390670,43	1375874,29
893	390671,00	1375871,29
894	390661,80	1375856,29
895	390661,94	1375852,81
896	390668,71	1375844,95
897	390677,35	1375835,11
898	390686,04	1375842,70
899	390689,98	1375838,18
900	390680,04	1375829,49
901	390673,87	1375829,98
902	390664,18	1375841,02
903	390657,32	1375848,97
888	390656,73	1375859,50
904	390676,07	1375938,07
905	390679,50	1375941,01
906	390683,40	1375936,45
907	390682,27	1375935,48
908	390682,96	1375925,64
909	390682,71	1375924,60
910	390691,66	1375913,99
911	390687,08	1375910,12
912	390676,16	1375923,06
913	390676,91	1375926,15
904	390676,07	1375938,07