

ГРАФИЧЕСКОЕ ОПИСАНИЕ

местоположения границ населенных пунктов, территориальных зон, особо охраняемых природных территорий, зон с особыми условиями использования территории

Публичный сервитут устанавливается в целях размещения строительства объекта: «Линейно-кабельные сооружения транспортной многоканальной коммуникации (ЛКС ТМК) в границах строительства проспекта Карла Маркса и а.д. «Автомагистраль «Центральная» на участке от Ракитовского шоссе до а.д. «Самара – Пугачев – Энгельс – Волгоград» в отношении частей земельных участков с кадастровыми номерами 63:01:0000000:37829, 63:01:0000000:38129, 63:01:0000000:38154, 63:01:0000000:2244, 63:01:0000000:965, площадью 10941 кв.м., сроком на 49 лет в интересах АО «СМАРТС» (443013, г. Самара, ул. Дачная, д.2, корп.2: ОГРН 1026300955163, ИНН 6311008571, smarts@smarts.ru)

(наименование объекта, местоположение границ которого описано (далее - объект))

Раздел 1

Сведения об объекте

№ п/п	Характеристики объекта	Описание характеристик
1	2	3
1.	Местоположение объекта	Самарская область, г.о Самара
2.	Площадь объекта +/- величина погрешности определения площади (P +/- Дельта P)	10941 +/- 37 м ²
3.	Иные характеристики объекта	-

Раздел 2

Сведения о местоположении границ объекта

1. Система координат МСК-63, зона 1

2. Сведения о характерных точках границ объекта

Обозначение характерных точек границ	Координаты, м		Метод определения координат характерной точки	Средняя квадратическая погрешность положения характерной точки (Mt), м	Описание обозначения точки на местности (при наличии)
	X	Y			
1	2	3	4	5	6
1	396615.74	1386745.65	Аналитический метод	0.10	Закрепление отсутствует
2	396612.45	1386745.70	Аналитический метод	0.10	Закрепление отсутствует
3	396592.08	1386702.21	Аналитический метод	0.10	Закрепление отсутствует
4	396565.28	1386641.04	Аналитический метод	0.10	Закрепление отсутствует
5	396541.89	1386584.37	Аналитический метод	0.10	Закрепление отсутствует
6	396520.94	1386530.57	Аналитический метод	0.10	Закрепление отсутствует
7	396510.94	1386502.27	Аналитический метод	0.10	Закрепление отсутствует
8	396493.89	1386454.63	Аналитический метод	0.10	Закрепление отсутствует
9	396492.63	1386452.65	Аналитический метод	0.10	Закрепление отсутствует
10	396491.40	1386450.66	Аналитический метод	0.10	Закрепление отсутствует
11	396490.19	1386448.65	Аналитический метод	0.10	Закрепление отсутствует
12	396486.05	1386436.84	Аналитический метод	0.10	Закрепление отсутствует
13	396482.04	1386424.98	Аналитический метод	0.10	Закрепление отсутствует
14	396478.16	1386413.08	Аналитический метод	0.10	Закрепление отсутствует
15	396475.71	1386401.02	Аналитический метод	0.10	Закрепление отсутствует
16	396461.06	1386354.33	Аналитический метод	0.10	Закрепление отсутствует
17	396457.38	1386341.77	Аналитический метод	0.10	Закрепление отсутствует
18	396440.59	1386284.48	Аналитический метод	0.10	Закрепление отсутствует
19	396425.52	1386226.14	Аналитический метод	0.10	Закрепление отсутствует
20	396415.89	1386178.22	Аналитический метод	0.10	Закрепление отсутствует
21	396405.17	1386129.49	Аналитический метод	0.10	Закрепление отсутствует
22	396400.13	1386105.70	Аналитический метод	0.10	Закрепление отсутствует

2. Сведения о характерных точках границ объекта					
Обозначение характерных точек границ	Координаты, м		Метод определения координат характерной точки	Средняя квадратическая погрешность положения характерной точки (Mt), м	Описание обозначения точки на местности (при наличии)
	X	Y			
1	2	3	4	5	6
23	396353.63	1386118.73	Аналитический метод	0.10	Закрепление отсутствует
24	396352.82	1386115.85	Аналитический метод	0.10	Закрепление отсутствует
25	396399.49	1386102.76	Аналитический метод	0.10	Закрепление отсутствует
26	396394.53	1386080.73	Аналитический метод	0.10	Закрепление отсутствует
27	396342.35	1385836.54	Аналитический метод	0.10	Закрепление отсутствует
28	396337.65	1385807.50	Аналитический метод	0.10	Закрепление отсутствует
29	396326.86	1385739.85	Аналитический метод	0.10	Закрепление отсутствует
30	396317.50	1385741.34	Аналитический метод	0.10	Закрепление отсутствует
31	396309.43	1385721.74	Аналитический метод	0.10	Закрепление отсутствует
32	396304.62	1385709.00	Аналитический метод	0.10	Закрепление отсутствует
33	396291.46	1385675.91	Аналитический метод	0.10	Закрепление отсутствует
34	396281.24	1385653.62	Аналитический метод	0.10	Закрепление отсутствует
35	396270.40	1385631.63	Аналитический метод	0.10	Закрепление отсутствует
36	396262.89	1385617.26	Аналитический метод	0.10	Закрепление отсутствует
37	396255.17	1385603.02	Аналитический метод	0.10	Закрепление отсутствует
38	396250.08	1385594.12	Аналитический метод	0.10	Закрепление отсутствует
39	396238.51	1385576.77	Аналитический метод	0.10	Закрепление отсутствует
40	396219.61	1385537.92	Аналитический метод	0.10	Закрепление отсутствует
41	396209.45	1385518.09	Аналитический метод	0.10	Закрепление отсутствует
42	396200.48	1385500.62	Аналитический метод	0.10	Закрепление отсутствует
43	396187.99	1385477.93	Аналитический метод	0.10	Закрепление отсутствует
44	396179.94	1385463.34	Аналитический метод	0.10	Закрепление отсутствует
45	396171.84	1385449.30	Аналитический метод	0.10	Закрепление отсутствует
46	396157.36	1385425.42	Аналитический метод	0.10	Закрепление отсутствует
47	396114.62	1385353.76	Аналитический метод	0.10	Закрепление отсутствует

2. Сведения о характерных точках границ объекта					
Обозначение характерных точек границ	Координаты, м		Метод определения координат характерной точки	Средняя квадратическая погрешность положения характерной точки (Mt), м	Описание обозначения точки на местности (при наличии)
	X	Y			
1	2	3	4	5	6
48	396108.99	1385344.69	Аналитический метод	0.10	Закрепление отсутствует
49	396103.30	1385335.65	Аналитический метод	0.10	Закрепление отсутствует
50	396091.79	1385317.67	Аналитический метод	0.10	Закрепление отсутствует
51	396068.32	1385282.25	Аналитический метод	0.10	Закрепление отсутствует
52	396059.57	1385268.13	Аналитический метод	0.10	Закрепление отсутствует
53	396054.95	1385261.47	Аналитический метод	0.10	Закрепление отсутствует
54	396049.54	1385253.75	Аналитический метод	0.10	Закрепление отсутствует
55	396045.22	1385247.97	Аналитический метод	0.10	Закрепление отсутствует
56	396043.42	1385242.67	Аналитический метод	0.10	Закрепление отсутствует
57	396027.23	1385204.30	Аналитический метод	0.10	Закрепление отсутствует
58	396024.15	1385200.17	Аналитический метод	0.10	Закрепление отсутствует
59	396008.67	1385202.48	Аналитический метод	0.10	Закрепление отсутствует
60	396005.17	1385200.21	Аналитический метод	0.10	Закрепление отсутствует
61	395994.02	1385185.26	Аналитический метод	0.10	Закрепление отсутствует
62	395984.27	1385172.33	Аналитический метод	0.10	Закрепление отсутствует
63	395974.48	1385159.44	Аналитический метод	0.10	Закрепление отсутствует
64	395964.65	1385146.59	Аналитический метод	0.10	Закрепление отсутствует
65	395954.78	1385133.77	Аналитический метод	0.10	Закрепление отсутствует
66	395944.89	1385120.98	Аналитический метод	0.10	Закрепление отсутствует
67	395934.99	1385108.22	Аналитический метод	0.10	Закрепление отсутствует
68	395918.69	1385087.29	Аналитический метод	0.10	Закрепление отсутствует
69	395914.41	1385081.79	Аналитический метод	0.10	Закрепление отсутствует
70	395858.13	1385009.64	Аналитический метод	0.10	Закрепление отсутствует
71	395853.53	1385006.88	Аналитический метод	0.10	Закрепление отсутствует
72	395849.77	1385001.99	Аналитический метод	0.10	Закрепление отсутствует

2. Сведения о характерных точках границ объекта					
Обозначение характерных точек границ	Координаты, м		Метод определения координат характерной точки	Средняя квадратическая погрешность положения характерной точки (Mt), м	Описание обозначения точки на местности (при наличии)
	X	Y			
1	2	3	4	5	6
73	395848.18	1384996.89	Аналитический метод	0.10	Закрепление отсутствует
74	395841.02	1384987.72	Аналитический метод	0.10	Закрепление отсутствует
75	395809.51	1385012.30	Аналитический метод	0.10	Закрепление отсутствует
76	395807.67	1385009.93	Аналитический метод	0.10	Закрепление отсутствует
77	395839.18	1384985.35	Аналитический метод	0.10	Закрепление отсутствует
78	395833.45	1384978.00	Аналитический метод	0.10	Закрепление отсутствует
79	395830.88	1384972.68	Аналитический метод	0.10	Закрепление отсутствует
80	395799.07	1384932.31	Аналитический метод	0.10	Закрепление отсутствует
81	395788.84	1384919.19	Аналитический метод	0.10	Закрепление отсутствует
82	395749.87	1384869.23	Аналитический метод	0.10	Закрепление отсутствует
83	395739.64	1384856.11	Аналитический метод	0.10	Закрепление отсутствует
84	395700.67	1384806.15	Аналитический метод	0.10	Закрепление отсутствует
85	395690.44	1384793.04	Аналитический метод	0.10	Закрепление отсутствует
86	395673.15	1384770.76	Аналитический метод	0.10	Закрепление отсутствует
87	395671.73	1384761.74	Аналитический метод	0.10	Закрепление отсутствует
88	395653.80	1384746.06	Аналитический метод	0.10	Закрепление отсутствует
89	395641.24	1384729.96	Аналитический метод	0.10	Закрепление отсутствует
90	395602.27	1384680.00	Аналитический метод	0.10	Закрепление отсутствует
91	395598.17	1384674.74	Аналитический метод	0.10	Закрепление отсутствует
92	395594.70	1384670.29	Аналитический метод	0.10	Закрепление отсутствует
93	395564.49	1384693.82	Аналитический метод	0.10	Закрепление отсутствует
94	395527.25	1384722.87	Аналитический метод	0.10	Закрепление отсутствует
95	395525.40	1384720.51	Аналитический метод	0.10	Закрепление отсутствует
96	395562.64	1384691.46	Аналитический метод	0.10	Закрепление отсутствует
97	395592.85	1384667.92	Аналитический метод	0.10	Закрепление отсутствует

2. Сведения о характерных точках границ объекта					
Обозначение характерных точек границ	Координаты, м		Метод определения координат характерной точки	Средняя квадратическая погрешность положения характерной точки (M _t), м	Описание обозначения точки на местности (при наличии)
	X	Y			
1	2	3	4	5	6
98	395567.42	1384635.32	Аналитический метод	0.10	Закрепление отсутствует
99	395554.77	1384619.10	Аналитический метод	0.10	Закрепление отсутствует
100	395549.87	1384612.80	Аналитический метод	0.10	Закрепление отсутствует
101	395505.93	1384556.49	Аналитический метод	0.10	Закрепление отсутствует
102	395491.56	1384538.06	Аналитический метод	0.10	Закрепление отсутствует
103	395456.74	1384493.42	Аналитический метод	0.10	Закрепление отсутствует
104	395417.77	1384443.46	Аналитический метод	0.10	Закрепление отсутствует
105	395407.55	1384430.36	Аналитический метод	0.10	Закрепление отсутствует
106	395374.72	1384388.27	Аналитический метод	0.10	Закрепление отсутствует
107	395358.35	1384367.27	Аналитический метод	0.10	Закрепление отсутствует
108	395311.03	1384302.72	Аналитический метод	0.10	Закрепление отсутствует
109	395237.56	1384202.11	Аналитический метод	0.10	Закрепление отсутствует
110	395193.58	1384236.48	Аналитический метод	0.10	Закрепление отсутствует
111	395168.85	1384255.72	Аналитический метод	0.10	Закрепление отсутствует
112	395167.01	1384253.35	Аналитический метод	0.10	Закрепление отсутствует
113	395191.74	1384234.11	Аналитический метод	0.10	Закрепление отсутствует
114	395235.79	1384199.69	Аналитический метод	0.10	Закрепление отсутствует
115	395224.45	1384184.16	Аналитический метод	0.10	Закрепление отсутствует
116	395195.25	1384163.07	Аналитический метод	0.10	Закрепление отсутствует
117	395140.14	1384085.51	Аналитический метод	0.10	Закрепление отсутствует
118	395077.89	1384005.38	Аналитический метод	0.10	Закрепление отсутствует
119	395037.97	1383957.97	Аналитический метод	0.10	Закрепление отсутствует
120	395010.97	1383925.05	Аналитический метод	0.10	Закрепление отсутствует
121	395013.29	1383923.15	Аналитический метод	0.10	Закрепление отсутствует
122	395040.27	1383956.05	Аналитический метод	0.10	Закрепление отсутствует

2. Сведения о характерных точках границ объекта					
Обозначение характерных точек границ	Координаты, м		Метод определения координат характерной точки	Средняя квадратическая погрешность положения характерной точки (M _t), м	Описание обозначения точки на местности (при наличии)
	X	Y			
1	2	3	4	5	6
123	395080.22	1384003.49	Аналитический метод	0.10	Закрепление отсутствует
124	395142.55	1384083.73	Аналитический метод	0.10	Закрепление отсутствует
125	395197.41	1384160.93	Аналитический метод	0.10	Закрепление отсутствует
126	395226.60	1384182.01	Аналитический метод	0.10	Закрепление отсутствует
127	395238.16	1384197.84	Аналитический метод	0.10	Закрепление отсутствует
128	395258.18	1384182.25	Аналитический метод	0.10	Закрепление отсутствует
129	395260.02	1384184.61	Аналитический метод	0.10	Закрепление отсутствует
130	395239.93	1384200.27	Аналитический метод	0.10	Закрепление отсутствует
131	395313.45	1384300.94	Аналитический метод	0.10	Закрепление отсутствует
132	395360.74	1384365.46	Аналитический метод	0.10	Закрепление отсутствует
133	395377.09	1384386.42	Аналитический метод	0.10	Закрепление отсутствует
134	395409.92	1384428.51	Аналитический метод	0.10	Закрепление отсутствует
135	395420.14	1384441.62	Аналитический метод	0.10	Закрепление отсутствует
136	395459.11	1384491.58	Аналитический метод	0.10	Закрепление отсутствует
137	395493.93	1384536.22	Аналитический метод	0.10	Закрепление отсутствует
138	395508.30	1384554.64	Аналитический метод	0.10	Закрепление отсутствует
139	395552.24	1384610.96	Аналитический метод	0.10	Закрепление отсутствует
140	395557.14	1384617.26	Аналитический метод	0.10	Закрепление отсутствует
141	395569.79	1384633.48	Аналитический метод	0.10	Закрепление отсутствует
142	395595.22	1384666.08	Аналитический метод	0.10	Закрепление отсутствует
143	395608.23	1384655.92	Аналитический метод	0.10	Закрепление отсутствует
144	395628.10	1384640.43	Аналитический метод	0.10	Закрепление отсутствует
145	395629.95	1384642.79	Аналитический метод	0.10	Закрепление отсутствует
146	395610.07	1384658.29	Аналитический метод	0.10	Закрепление отсутствует
147	395597.06	1384668.44	Аналитический метод	0.10	Закрепление отсутствует

2. Сведения о характерных точках границ объекта

Обозначение характерных точек границ	Координаты, м		Метод определения координат характерной точки	Средняя квадратическая погрешность положения характерной точки (M _t), м	Описание обозначения точки на местности (при наличии)
	X	Y			
1	2	3	4	5	6
148	395600.53	1384672.89	Аналитический метод	0.10	Закрепление отсутствует
149	395604.64	1384678.15	Аналитический метод	0.10	Закрепление отсутствует
150	395643.61	1384728.12	Аналитический метод	0.10	Закрепление отсутствует
151	395655.99	1384743.99	Аналитический метод	0.10	Закрепление отсутствует
152	395674.52	1384760.20	Аналитический метод	0.10	Закрепление отсутствует
153	395675.99	1384769.53	Аналитический метод	0.10	Закрепление отсутствует
154	395692.81	1384791.19	Аналитический метод	0.10	Закрепление отсутствует
155	395703.04	1384804.31	Аналитический метод	0.10	Закрепление отсутствует
156	395742.01	1384854.27	Аналитический метод	0.10	Закрепление отсутствует
157	395752.24	1384867.38	Аналитический метод	0.10	Закрепление отсутствует
158	395791.21	1384917.35	Аналитический метод	0.10	Закрепление отсутствует
159	395801.44	1384930.46	Аналитический метод	0.10	Закрепление отсутствует
160	395833.44	1384971.08	Аналитический метод	0.10	Закрепление отсутствует
161	395836.01	1384976.41	Аналитический метод	0.10	Закрепление отсутствует
162	395850.88	1384995.48	Аналитический метод	0.10	Закрепление отсутствует
163	395852.48	1385000.58	Аналитический метод	0.10	Закрепление отсутствует
164	395855.57	1385004.60	Аналитический метод	0.10	Закрепление отсутствует
165	395860.15	1385007.35	Аналитический метод	0.10	Закрепление отсутствует
166	395916.77	1385079.95	Аналитический метод	0.10	Закрепление отсутствует
167	395921.05	1385085.44	Аналитический метод	0.10	Закрепление отсутствует
168	395937.36	1385106.38	Аналитический метод	0.10	Закрепление отсутствует
169	395947.26	1385119.14	Аналитический метод	0.10	Закрепление отсутствует
170	395957.16	1385131.94	Аналитический метод	0.10	Закрепление отсутствует
171	395967.03	1385144.76	Аналитический метод	0.10	Закрепление отсутствует
172	395976.86	1385157.62	Аналитический метод	0.10	Закрепление отсутствует

2. Сведения о характерных точках границ объекта					
Обозначение характерных точек границ	Координаты, м		Метод определения координат характерной точки	Средняя квадратическая погрешность положения характерной точки (Mt), м	Описание обозначения точки на местности (при наличии)
	X	Y			
1	2	3	4	5	6
173	395986.66	1385170.52	Аналитический метод	0.10	Закрепление отсутствует
174	395996.42	1385183.46	Аналитический метод	0.10	Закрепление отсутствует
175	396007.25	1385197.98	Аналитический метод	0.10	Закрепление отсутствует
176	396009.35	1385199.34	Аналитический метод	0.10	Закрепление отсутствует
177	396025.49	1385196.94	Аналитический метод	0.10	Закрепление отсутствует
178	396029.85	1385202.79	Аналитический метод	0.10	Закрепление отсутствует
179	396046.23	1385241.60	Аналитический метод	0.10	Закрепление отсутствует
180	396047.91	1385246.56	Аналитический метод	0.10	Закрепление отсутствует
181	396051.97	1385251.99	Аналитический метод	0.10	Закрепление отсутствует
182	396057.41	1385259.75	Аналитический метод	0.10	Закрепление отсутствует
183	396062.08	1385266.49	Аналитический метод	0.10	Закрепление отсутствует
184	396070.84	1385280.63	Аналитический метод	0.10	Закрепление отсутствует
185	396094.30	1385316.03	Аналитический метод	0.10	Закрепление отсутствует
186	396105.83	1385334.04	Аналитический метод	0.10	Закрепление отсутствует
187	396111.53	1385343.10	Аналитический метод	0.10	Закрепление отсутствует
188	396117.18	1385352.20	Аналитический метод	0.10	Закрепление отсутствует
189	396159.93	1385423.87	Аналитический метод	0.10	Закрепление отсутствует
190	396174.42	1385447.78	Аналитический метод	0.10	Закрепление отсутствует
191	396182.55	1385461.87	Аналитический метод	0.10	Закрепление отсутствует
192	396190.62	1385476.48	Аналитический метод	0.10	Закрепление отсутствует
193	396203.13	1385499.21	Аналитический метод	0.10	Закрепление отсутствует
194	396212.11	1385516.72	Аналитический метод	0.10	Закрепление отсутствует
195	396222.30	1385536.57	Аналитический метод	0.10	Закрепление отсутствует
196	396241.12	1385575.27	Аналитический метод	0.10	Закрепление отсутствует
197	396252.63	1385592.54	Аналитический метод	0.10	Закрепление отсутствует

2. Сведения о характерных точках границ объекта					
Обозначение характерных точек границ	Координаты, м		Метод определения координат характерной точки	Средняя квадратическая погрешность положения характерной точки (Mt), м	Описание обозначения точки на местности (при наличии)
	X	Y			
1	2	3	4	5	6
198	396257.79	1385601.56	Аналитический метод	0.10	Закрепление отсутствует
199	396265.54	1385615.86	Аналитический метод	0.10	Закрепление отсутствует
200	396273.07	1385630.27	Аналитический метод	0.10	Закрепление отсутствует
201	396283.95	1385652.33	Аналитический метод	0.10	Закрепление отсутствует
202	396294.22	1385674.73	Аналитический метод	0.10	Закрепление отсутствует
203	396307.42	1385707.92	Аналитический метод	0.10	Закрепление отсутствует
204	396312.22	1385720.63	Аналитический метод	0.10	Закрепление отсутствует
205	396319.37	1385738.01	Аналитический метод	0.10	Закрепление отсутствует
206	396329.35	1385736.42	Аналитический метод	0.10	Закрепление отсутствует
207	396340.62	1385807.03	Аналитический метод	0.10	Закрепление отсутствует
208	396345.30	1385835.98	Аналитический метод	0.10	Закрепление отсутствует
209	396397.46	1386080.08	Аналитический метод	0.10	Закрепление отсутствует
210	396402.73	1386103.50	Аналитический метод	0.10	Закрепление отсутствует
211	396408.10	1386128.86	Аналитический метод	0.10	Закрепление отсутствует
212	396418.83	1386177.60	Аналитический метод	0.10	Закрепление отсутствует
213	396428.44	1386225.46	Аналитический метод	0.10	Закрепление отсутствует
214	396443.48	1386283.68	Аналитический метод	0.10	Закрепление отсутствует
215	396460.25	1386340.92	Аналитический метод	0.10	Закрепление отсутствует
216	396463.94	1386353.46	Аналитический метод	0.10	Закрепление отсутствует
217	396478.62	1386400.27	Аналитический метод	0.10	Закрепление отсутствует
218	396481.07	1386412.32	Аналитический метод	0.10	Закрепление отсутствует
219	396484.89	1386424.04	Аналитический метод	0.10	Закрепление отсутствует
220	396488.84	1386435.73	Аналитический метод	0.10	Закрепление отсутствует
221	396492.91	1386447.37	Аналитический метод	0.10	Закрепление отсутствует
222	396494.12	1386449.36	Аналитический метод	0.10	Закрепление отсутствует

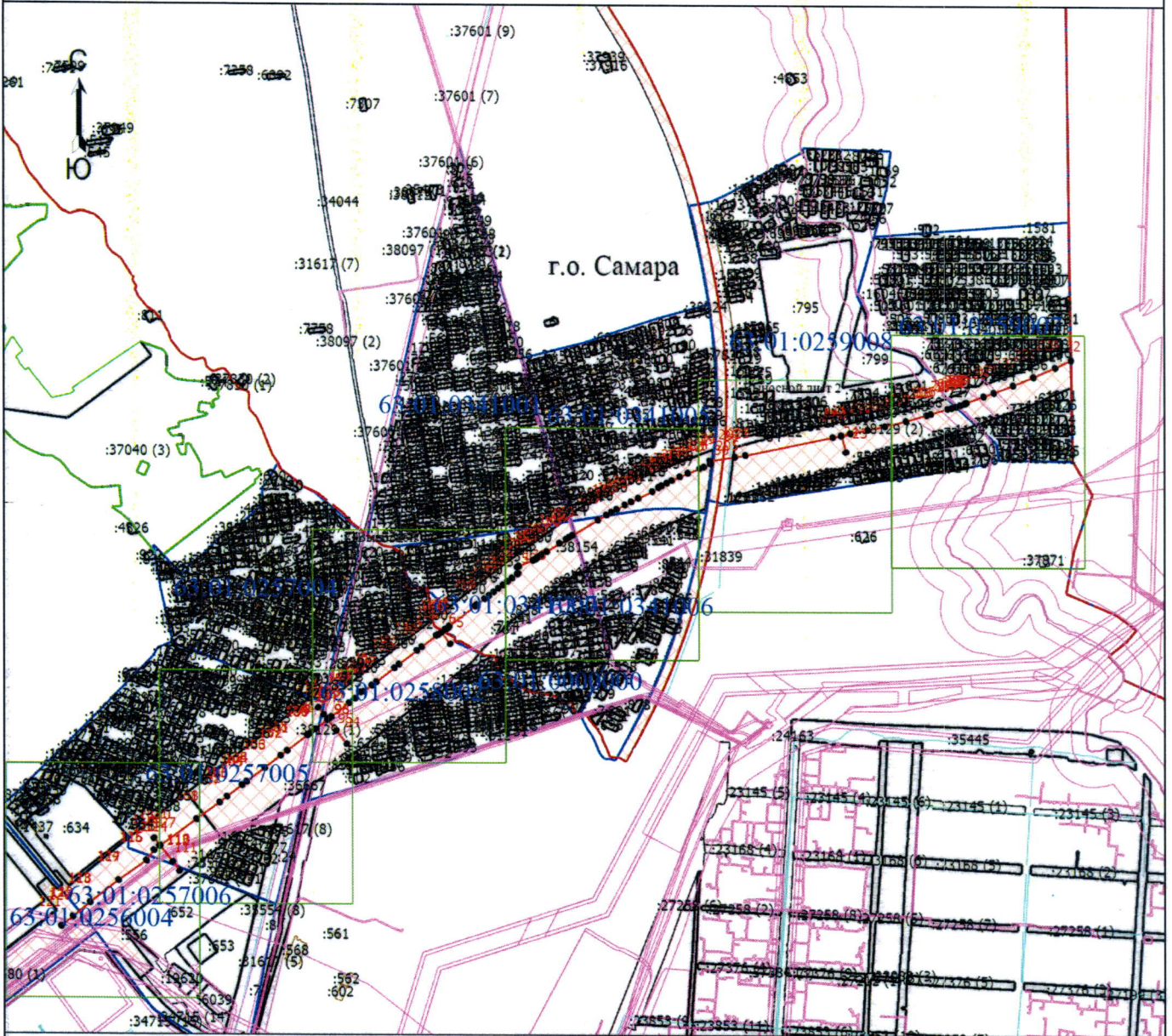
2. Сведения о характерных точках границ объекта

Обозначение характерных точек границ	Координаты, м		Метод определения координат характерной точки	Средняя квадратическая погрешность положения характерной точки (Mt), м	Описание обозначения точки на местности (при наличии)
	X	Y			
1	2	3	4	5	6
223	396495.35	1386451.33	Аналитический метод	0.10	Закрепление отсутствует
224	396496.60	1386453.30	Аналитический метод	0.10	Закрепление отсутствует
225	396513.76	1386501.27	Аналитический метод	0.10	Закрепление отсутствует
226	396523.75	1386529.53	Аналитический метод	0.10	Закрепление отсутствует
227	396544.67	1386583.25	Аналитический метод	0.10	Закрепление отсутствует
228	396568.04	1386639.87	Аналитический метод	0.10	Закрепление отсутствует
229	396594.81	1386700.97	Аналитический метод	0.10	Закрепление отсутствует
1	396615.74	1386745.65	Аналитический метод	0.10	Закрепление отсутствует

3. Сведения о характерных точках части (частей) границы объекта

Обозначение характерных точек части границы	Координаты, м		Метод определения координат характерной точки	Средняя квадратическая погрешность положения характерной точки (Mt), м	Описание обозначения точки на местности (при наличии)
	X	Y			
1	2	3	4	5	6
-	-	-	-	-	-

Схема расположения границ публичного сервитута



Масштаб 1:18000

Условные обозначения

- | | | | |
|--|---|--|---|
| | - Часть границы, местоположение которой определено при выполнении кадастровых работ | | - Характерная точка границы, сведения о которой позволяют однозначно определить ее положение на местности |
| | - Обозначение новой характерной точки | | - Кадастровый номер земельного участка |
| | - Обозначение контура земельного участка | | - Граница сооружения |
| | - Обозначение контура земельного участка | | - Граница населенного пункта |
| | - Граница кадастрового квартала | | - Граница лесничества |
| | - Граница муниципального образования | | - граница земельного участка, сведения о которой имеются в ЕГРН |
| | - Граница зоны с особыми условиями | | - Линейно-кабельные сооружения транспортной многоканальной коммуникации (ЛКС ТМК) в границах строительства проспекта Карла Маркса и а.д. «Автоматриаль «Центральная» на участке от Ракинского шоссе до а.д. «Самара – Пугачев – Энгельс – Волгоград |
| | - Номер кадастрового квартала | | |

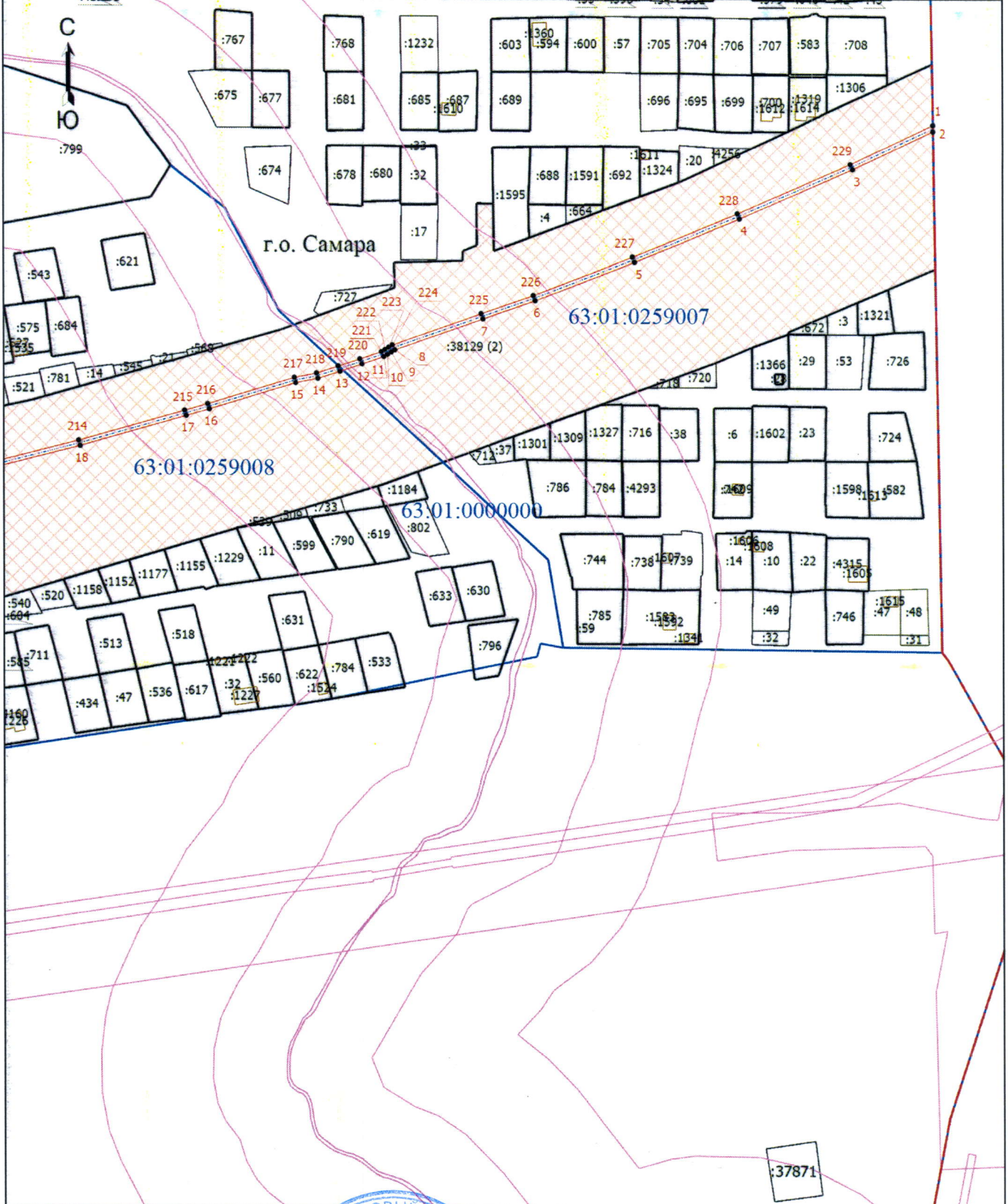
Подпись _____

Дата " 12 " 03 2025 г.

Место для оттиска печати (при наличии) лица, составившего описание местоположения границ объекта

Схема расположения границ публичного сервитута

Выносной лист 1



Масштаб 1:3000

Подпись _____

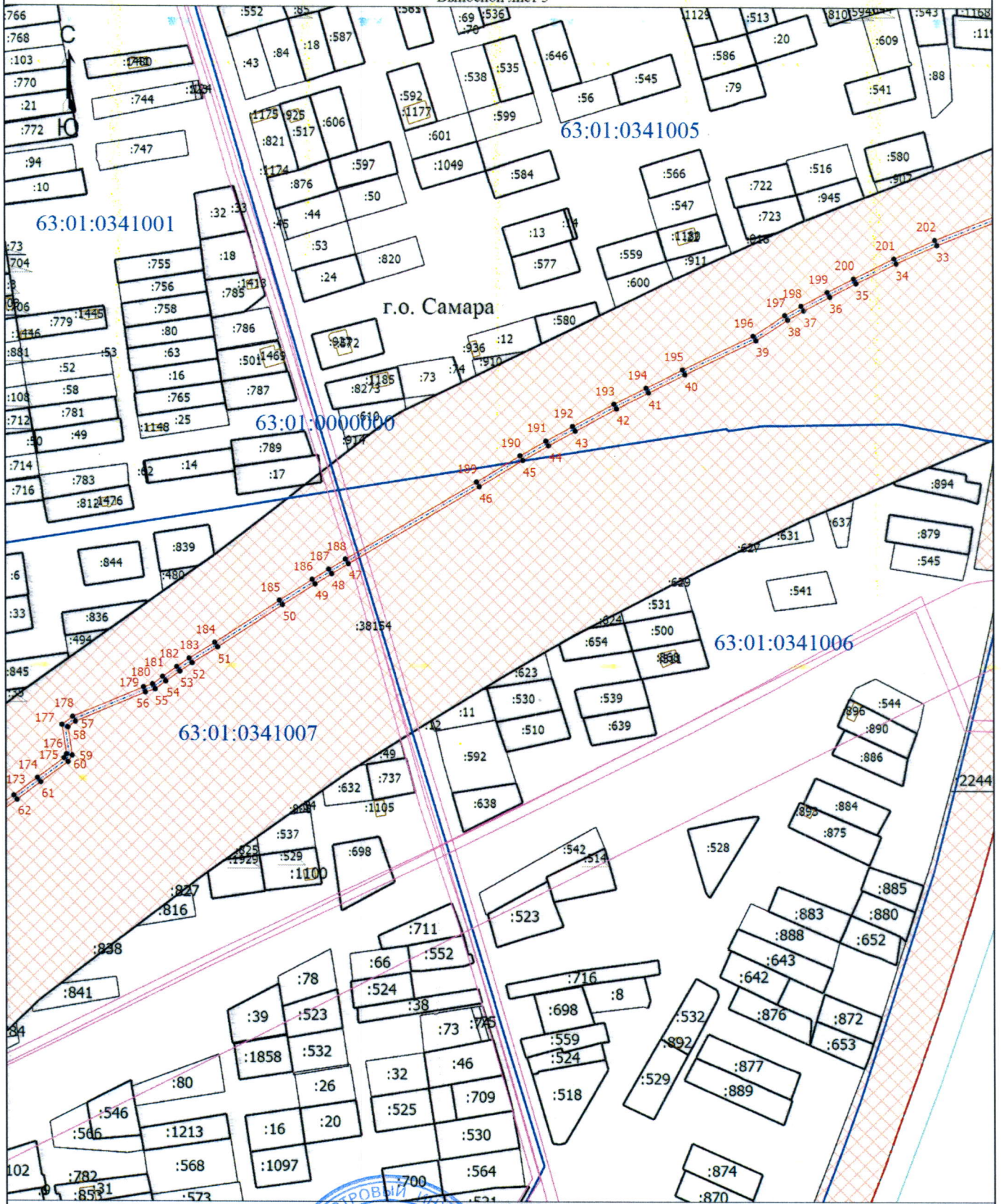
Алла Юрьевна Бестужева
Бестужева
Алла
Юрьевна
ИНЖЕНЕР *
ИДЕНТИФИКАЦИОННЫЙ АТТЕСТАТ № 63-1016-02
Фонд 035-631-708-02

Дата "12" 03 2025 г.

Место для оттиска печати (при наличии) лица, составившего описание местоположения границ объекта

Схема расположения границ публичного сервитута

Выносной лист 3



Масштаб 1:3000

Подпись _____

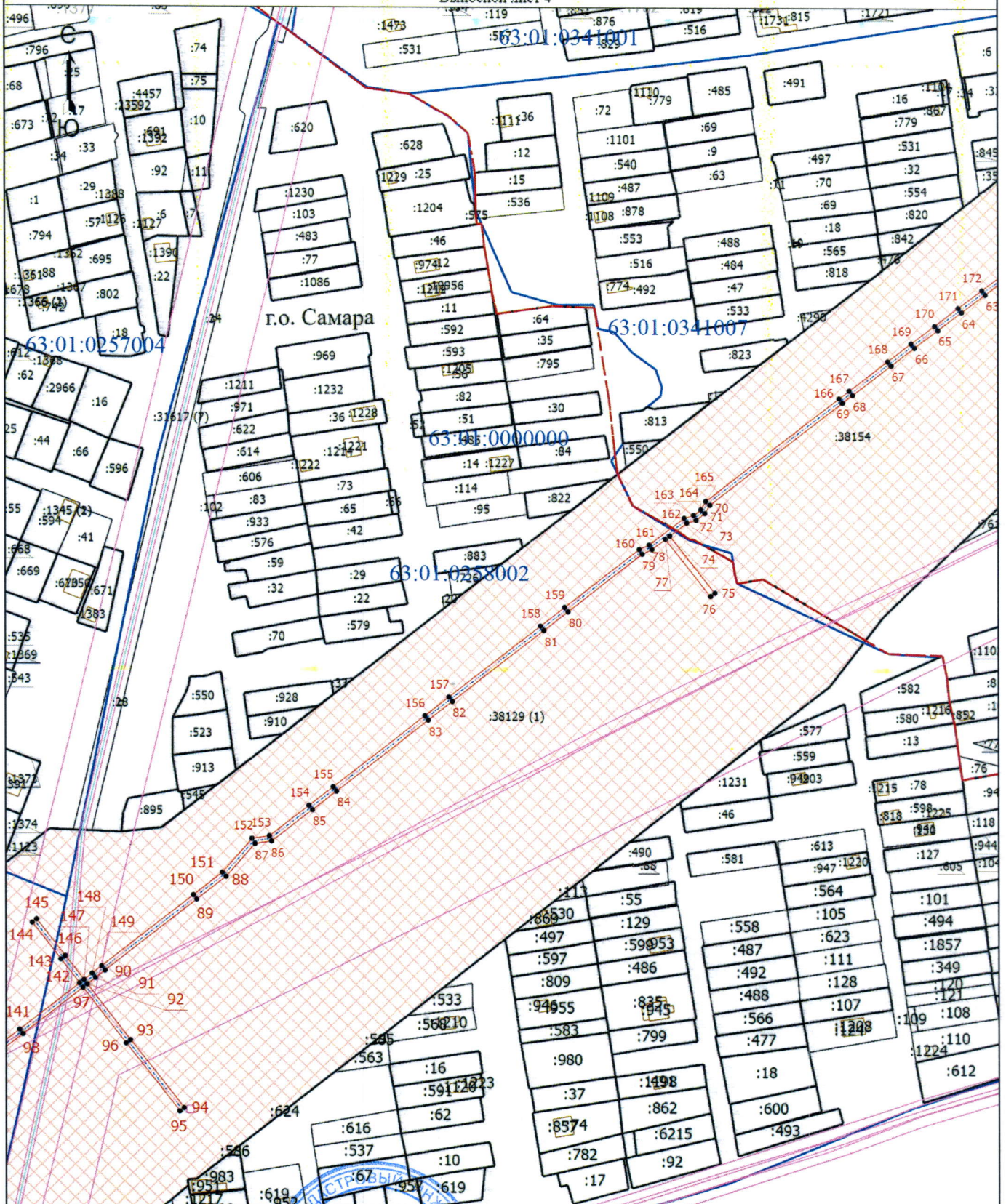
Алла Юрьевна
Бегужева
Алла
Юрьевна
КАДАСТРОВЫЙ ИНЖЕНЕР
ИНТЕР-16-1016
ОБЩЕСТВЕННЫЙ АТТЕСТАТ
№ 036-831-701

Дата "12" 03 2025 г.

Место для оттиска печати (при наличии) лица, составившего описание местоположения границ объекта

Схема расположения границ публичного сервитута

Выносной лист 4



Масштаб 1:3000

Подпись _____

Алла Юрьевна
Бестужева Алла Юрьевна
СНИПС 03-10-7016-РЕПЕР
СНИПС 03-10-7016-РЕПЕР
СНИПС 03-10-7016-РЕПЕР
СНИПС 03-10-7016-РЕПЕР

Дата " 12 " 03 2025 г.

Место для оттиска печати (при наличии) лица, составившего описание местоположения границ объекта

Схема расположения границ публичного сервитута

Выносной лист 5

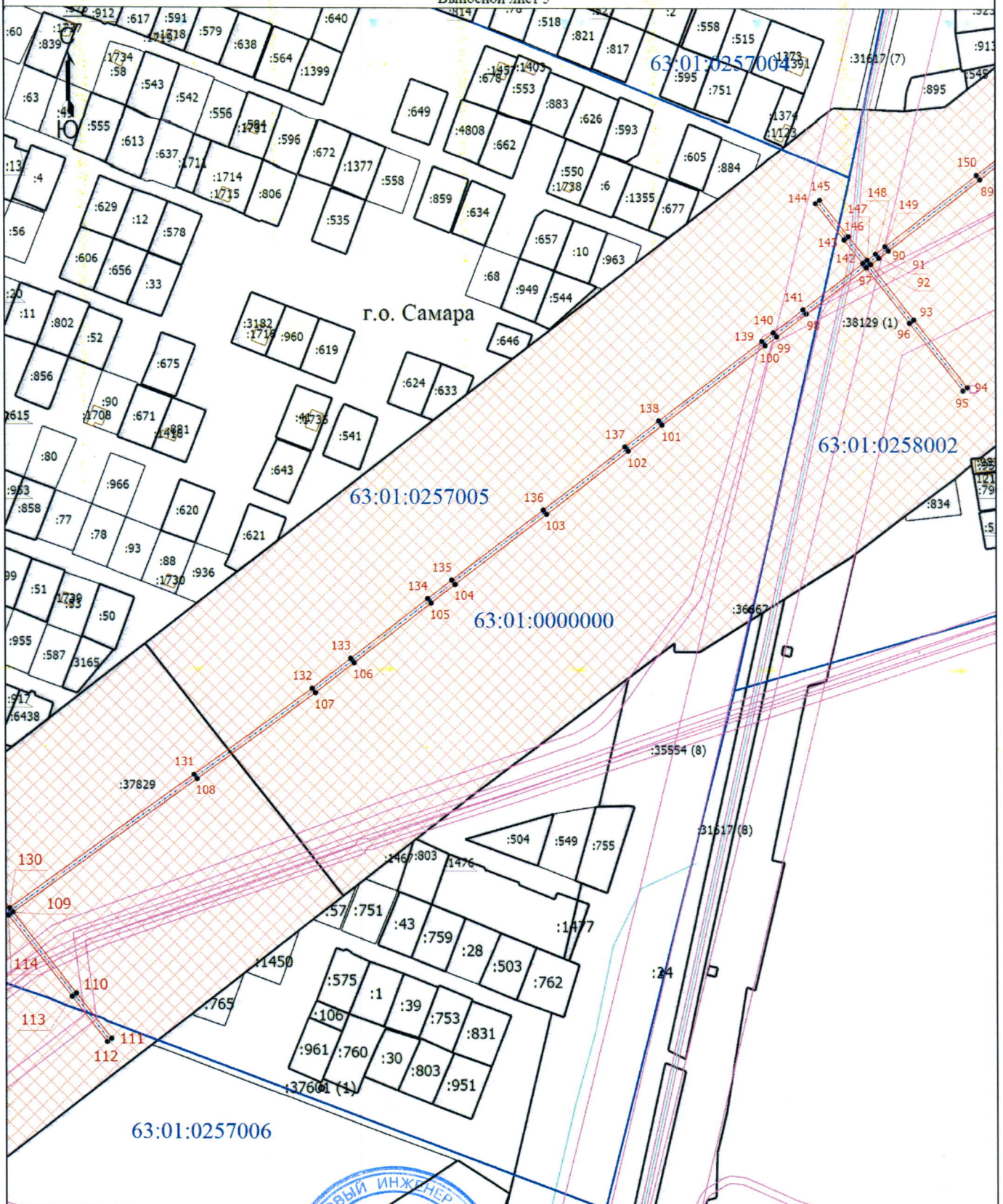
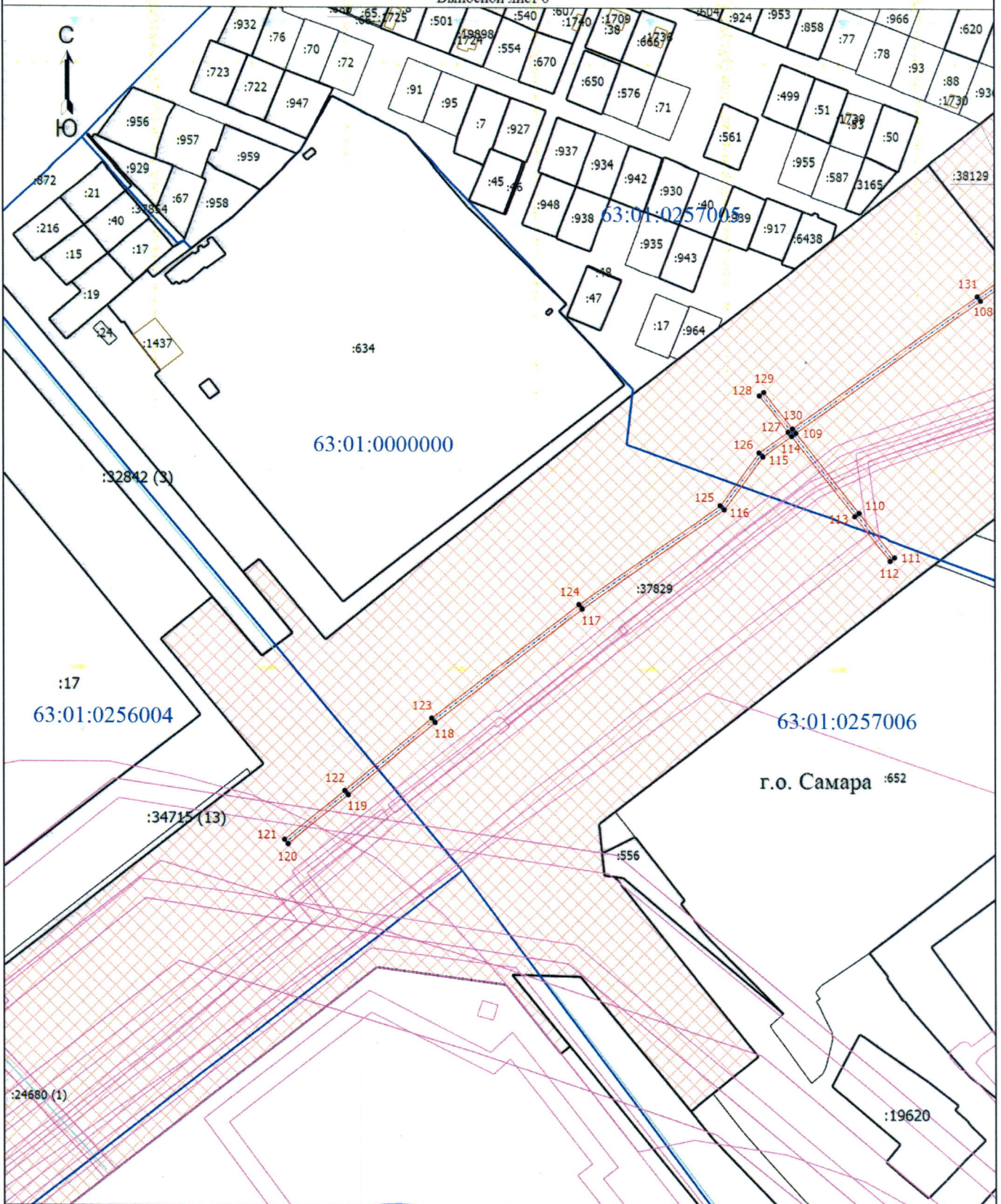



Схема расположения границ публичного сервитута

Выносной лист 6



Масштаб 1:3000

Подпись _____



Дата " 12 " 03 2025 г.

Место для оттиска печати (при наличии) лица, составившего описание местоположения границ объекта