

**ООО «Региональное Агентство
Оценки и Планирования»**

Юридический адрес: 440000, г. Пенза, ул. Бакунина, д. 80А
Тел.: 8(8412) 54-42-64

**Документация по планировке территории
(проект межевания территории),
занимаемой многоквартирными жилыми домами
в границах поселка Красный Пахарь
в городском округе Самара**

241423-24-ИД

Том 3. Исходные данные



г. Пенза, 2024 г.

**ООО «Региональное Агентство
Оценки и Планирования»**

**Документация по планировке территории
(проект межевания территории),
занимаемой многоквартирными жилыми домами
в границах поселка Красный Пахарь
в городском округе Самара**

241423-24-ИД

Том 3. Исходные данные

Исполнительный директор

М.А. Кремнева

Ведущий архитектор

Т.А. Минкина



г. Пенза, 2024 г.

1. Сведения ЕГРН (кадастровые планы территории)

Firefox

https://pbprog.ru/webservices/xsl/kpt11/63_01_0330001_2024-09-25_kpt11.xml/1.htm?rand=64613494

Филиал публично-правовой компании "Роскадастр" по Самарской области
(полное наименование органа регистрации прав)

Раздел 1

КАДАСТРОВЫЙ ПЛАН ТЕРРИТОРИИ

На основании запроса от 25.09.2024, поступившего на рассмотрение 25.09.2024, сообщаем, что согласно записям Единого государственного реестра недвижимости:

Лист № 1	раздела 1	Всего листов раздела 1: 212	Всего разделов: 11	Всего листов: 11619
« 25 » сентября, 2024 г. № КУВИ-001/2024-238589238				
Номер кадастрового квартала: 63:01:0330001			Площадь кадастрового квартала: 25.31 Га	

Общие сведения об объектах недвижимости в кадастровом квартале

Номер п/п	Кадастровый номер объекта недвижимости	Вид объекта недвижимости	Адрес	Площадь или основная характеристика	Категория земель	Виды разрешенного использования	Назначение (проектируемое назначение)	Кадастровая стоимость (руб)
1	2	3	4	5	6	7	8	9
1	63:01:0330001:1	Земельный участок	Местоположение установлено относительно ориентира, расположенного в границах участка. Почтовый адрес ориентира: Самарская область, г Самара, Красноглинский, с Красный Пахарь	350	Земли населенных пунктов	Для индивидуального жилищного строительства	—	736799
2	63:01:0330001:2	Земельный участок	Местоположение установлено относительно ориентира, расположенного в границах участка. Почтовый адрес ориентира: Самарская область, г Самара, Красноглинский	150	Земли населенных пунктов	Для индивидуального жилищного строительства	—	315771

Стр. 1 из 424
Firefox

17.10.2024, 15:44
https://pbprog.ru/webservices/xsl/kpt11/63_01_0330001_2024-09-25_kpt11.xml/1.htm?rand=64613494

3	63:01:0330001:4	Земельный участок	443028, Самарская область, г Самара, п Красный Пахарь, з/у 38	522	Земли населенных пунктов	Под индивидуальное жилищное строительство	—	1052570
4	63:01:0330001:5	Земельный участок	Местоположение установлено относительно ориентира, расположенного в границах участка. Почтовый адрес ориентира: Самарская область, г Самара, Красноглинский	497	Земли населенных пунктов	Под индивидуальное жилищное строительство	—	1052570
5	63:01:0330001:6	Земельный участок	Местоположение установлено относительно ориентира, расположенного в границах участка. Почтовый адрес ориентира: Самарская область, г Самара, Красноглинский, с Красный Пахарь, уч 14	1015	Земли населенных пунктов	Под индивидуальное жилищное строительство	—	2136990.77

_____ полное наименование должности

М.П.

_____ подпись

_____ инициалы, фамилия

Взам. инв. №

Подпись и дата

Инв. № подл.

Изм.	Кол.уч.	Лист	№ док.	Подп.	Дата

241423-24-ИД

Лист

2

			границах участка. Почтовый адрес ориентира: Самарская область, г Самара, Красноглинский, с Красный Пахарь					
14	63:01:0330001:16	Земельный участок	Местоположение установлено относительно ориентира, расположенного в границах участка. Ориентир Самарская область, г Самара, Красноглинский район, п. Красный Пахарь, участок № 10. Почтовый адрес ориентира: Самарская область, г Самара, Красноглинский	194	Земли населенных пунктов	Для индивидуального жилищного строительства	---	423133.14
15	63:01:0330001:17	Земельный участок	Местоположение установлено относительно ориентира, расположенного в границах участка. Почтовый адрес ориентира: Самарская область, г Самара, Красноглинский, с Красный Пахарь, уч 6	500 +/-16	Земли населенных пунктов	для индивидуального жилищного строительства	---	1052570

_____ М.П. _____ инициалы, фамилия

23	63:01:0330001:25	Земельный участок	Местоположение установлено относительно ориентира, расположенного в границах участка. Почтовый адрес ориентира: Самарская область, г Самара, Красноглинский, д 26	500	Земли населенных пунктов	Под индивидуальное жилищное строительство	---	1052570
24	63:01:0330001:27	Земельный участок	443028, Самарская область, г о Самара, вн р-н Красноглинский, с Красный Пахарь, тер 1-й массив, з/у 3	1000	Земли населенных пунктов	Для индивидуального жилищного строительства	---	2105140
25	63:01:0330001:28	Земельный участок	Местоположение установлено относительно ориентира, расположенного в границах участка. Почтовый адрес ориентира: Самарская область, г Самара, Красноглинский, отс .., д 4	29	Земли населенных пунктов	Под гаражное строительство	---	94780.11

_____ М.П. _____ инициалы, фамилия

Взам. инв. №

Подпись и дата

Инв. № подл.

Изм.	Кол.уч.	Лист	№док.	Подп.	Дата

КАДАСТРОВЫЙ ПЛАН ТЕРРИТОРИИ

Лист № 6	раздела 1	Всего листов раздела 1: 212	Всего разделов: 11	Всего листов: 11619
« 25 » сентября 2024 г. № КУВИ-001/2024-238589238				
Номер кадастрового квартала: 63:01:0330001				

Номер п/п	Кадастровый номер объекта недвижимости	Вид объекта недвижимости	Адрес	Площадь или основная характеристика	Категория земель	Виды разрешенного использования	Назначение (проектируемое назначение)	Кадастровая стоимость (руб)
1	2	3	4	5	6	7	8	9
26	63:01:0330001:29	Земельный участок	Местоположение установлено относительно ориентира, расположенного в границах участка. Почтовый адрес ориентира: Самарская область, г Самара, с Красный Пахарь, д 55	500	Земли населенных пунктов	Для индивидуального жилищного строительства	—	1052570
27	63:01:0330001:31	Земельный участок	Местоположение установлено относительно ориентира, расположенного в границах участка. Почтовый адрес ориентира: Самарская область, г Самара, Красноглинский, д 18	741	Земли населенных пунктов	Под садоводство	—	898155.89
28	63:01:0330001:32	Земельный участок	Местоположение установлено относительно ориентира, расположенного в границах участка. Почтовый адрес	749	Земли населенных пунктов	Под садоводство	—	908161.41

Стр. 11 из 424
Firefox

17.10.2024, 15:44
https://pbprog.ru/webservices/xsl/kpt11/63_01_0330001_2024-09-25_kpt11.xml/1.htm?rand=64613494

КАДАСТРОВЫЙ ПЛАН ТЕРРИТОРИИ

Лист № 7	раздела 1	Всего листов раздела 1: 212	Всего разделов: 11	Всего листов: 11619
« 25 » сентября 2024 г. № КУВИ-001/2024-238589238				
Номер кадастрового квартала: 63:01:0330001				

Номер п/п	Кадастровый номер объекта недвижимости	Вид объекта недвижимости	Адрес	Площадь или основная характеристика	Категория земель	Виды разрешенного использования	Назначение (проектируемое назначение)	Кадастровая стоимость (руб)
1	2	3	4	5	6	7	8	9
31	63:01:0330001:37	Земельный участок	Местоположение установлено относительно ориентира, расположенного в границах участка. Почтовый адрес ориентира: Самарская область, г Самара, Красноглинский, с Красный Пахарь, д 21	500	Земли населенных пунктов	Для индивидуального жилищного строительства	—	1052570
32	63:01:0330001:38	Земельный участок	Местоположение установлено относительно ориентира, расположенного в границах участка. Почтовый адрес ориентира: Самарская область, г Самара, Красноглинский, с Красный Пахарь, д 21	484 +/-0	Земли населенных пунктов	Для индивидуального жилищного строительства	—	101887.76
33	63:01:0330001:39	Земельный участок	Местоположение установлено относительно ориентира, расположенного в	600 +/-17	Земли населенных пунктов	для индивидуального жилищного строительства	—	1262452.46

Стр. 13 из 424

17.10.2024, 15:44

Взам. инв. №

Подпись и дата

Инв. № подл.

241423-24-ИД

Изм.	Кол.уч.	Лист	№ док.	Подп.	Дата
------	---------	------	--------	-------	------

Лист

5

Филиал публично-правовой компании "Роскадастр" по Самарской области
(полное наименование органа регистрации прав)

Раздел 1

КАДАСТРОВЫЙ ПЛАН ТЕРРИТОРИИ

Лист № 9	раздела 1	Всего листов раздела 1: 212	Всего разделов: 11	Всего листов: 11619
« 25 » сентября 2024 г. № КУВИ-001/2024-238589238				
Номер кадастрового квартала: 63:01:0330001				

Номер п/п	Кадастровый номер объекта недвижимости	Вид объекта недвижимости	Адрес	Площадь или основная характеристика	Категория земель	Виды разрешенного использования	Назначение (проектируемое назначение)	Кадастровая стоимость (руб)
1	2	3	4	5	6	7	8	9
41	63:01:0330001:47	Земельный участок	Местоположение установлено относительно ориентира, расположенного в границах участка. Почтовый адрес ориентира: Самарская область, г Самара, Красноглинский, с Красный Пахарь, уч 49	341 +/-0	Земли населенных пунктов	Для индивидуального жилищного строительства	—	717852.74
42	63:01:0330001:52	Земельный участок	Местоположение установлено относительно ориентира, расположенного в границах участка. Почтовый адрес ориентира: Самарская область, г Самара, Красноглинский, с Красный Пахарь, д 32	448	Земли населенных пунктов	Для ведения огородничества	—	577001.6
43	63:01:0330001:53	Земельный участок	Местоположение установлено относительно ориентира, расположенного в	500	Земли населенных пунктов	Для индивидуального жилищного строительства	—	1052570

Номер п/п	Кадастровый номер объекта недвижимости	Вид объекта недвижимости	Адрес	Площадь или основная характеристика	Категория земель	Виды разрешенного использования	Назначение (проектируемое назначение)	Кадастровая стоимость (руб)
48	63:01:0330001:60	Земельный участок	Местоположение установлено относительно ориентира, расположенного в границах участка. Почтовый адрес ориентира: Самарская область, г Самара, Красноглинский, с Красный Пахарь, уч 25	482 +/-0	Земли населенных пунктов	Для индивидуального жилищного строительства	—	1014677.48
49	63:01:0330001:61	Земельный участок	Местоположение установлено относительно ориентира, расположенного в границах участка. Почтовый адрес ориентира: Самарская область, г Самара, Красноглинский, с Красный Пахарь, уч 25	529 +/-8	Земли населенных пунктов	Для индивидуального жилищного строительства	—	1113619.06
50	63:01:0329003:788	Здание	Самарская область, г Самара, с Красный Пахарь, д 21	площадь: 125.4 кв. м	—	—	Жилое	2592658.26

_____ полное наименование должности

_____ М.П.

_____ подпись

_____ инициалы, фамилия

Взам. инв. №

Подпись и дата

Инв. № подл.

Изм.	Кол.уч.	Лист	№док.	Подп.	Дата

241423-24-ИД

Лист

6

Филиал публично-правовой компании "Роскадастр" по Самарской области
(полное наименование органа регистрации прав)

Раздел 1

КАДАСТРОВЫЙ ПЛАН ТЕРРИТОРИИ

Лист № 11	раздела 1	Всего листов раздела 1: 212	Всего разделов: 11	Всего листов: 11619
« 25 » сентября, 2024 г. № КУВИ-001/2024-238589238				
Номер кадастрового квартала: 63.01:0330001				

Номер п/п	Кадастровый номер объекта недвижимости	Вид объекта недвижимости	Адрес	Площадь или основная характеристика	Категория земель	Виды разрешенного использования	Назначение (проектируемое назначение)	Кадастровая стоимость (руб)
1	2	3	4	5	6	7	8	9
51	63.01:0333002:16	Здание	Самарская область, г Самара, р-н Красноглинский, пгт Красный Пахарь, д 18, Самарская область, г Самара, Красноглинский район, с. Красный Пахарь, д.18.	площадь: 133.1 кв.м	—	—	Жилой дом	2639118.61
52	63.01:0330001:63	Земельный участок	Местоположение установлено относительно ориентира, расположенного в границах участка. Почтовый адрес ориентира: Самарская область, г Самара, Красноглинский, с Красный Пахарь, уч 7	493	Земли населенных пунктов	Под индивидуальное жилищное строительство	—	1038465.56
53	63.01:0328004:650	Здание	Самарская область, городской округ Самара, внутригородской район Красноглинский, п Красный Пахарь, д 3, Российская Федерация, территория 1-й массив	площадь: 142.2 кв.м	—	—	Жилой дом	7722022.58

54	63.01:0333001:507	Земельный участок	Самарская область, г Самара, ул Красный Пахарь	500 +/-8	Земли населенных пунктов	под индивидуальное жилищное строительство	—	1052570
55	63.01:0337001:517	Земельный участок	Местоположение установлено относительно ориентира, расположенного в границах участка. Почтовый адрес ориентира: Самарская область, г Самара, Красноглинский, с Красный Пахарь, д 37	501 +/-8	Земли населенных пунктов	под огородничество	—	645262.95

_____ М.П. _____ подпись _____ инициалы, фамилия

Взам. инв. №

Подпись и дата

Инв. № подл.

Изм.	Кол.уч.	Лист	№ док.	Подп.	Дата

241423-24-ИД

Лист

7

Филиал публично-правовой компании "Роскадастр" по Самарской области
(полное наименование органа регистрации прав)

Раздел 1

КАДАСТРОВЫЙ ПЛАН ТЕРРИТОРИИ

Лист № 12	раздела 1	Всего листов раздела 1: 212	Всего разделов: 11	Всего листов: 11619
« 25 » сентября, 2024 г. № КУВИ-001/2024-238589238				
Номер кадастрового квартала: 63.01:0330001				

Номер п/п	Кадастровый номер объекта недвижимости	Вид объекта недвижимости	Адрес	Площадь или основная характеристика	Категория земель	Виды разрешенного использования	Назначение (проектируемое назначение)	Кадастровая стоимость (руб)
1	2	3	4	5	6	7	8	9
56	63.01:0330001:64	Земельный участок	Местоположение установлено относительно ориентира, расположенного в границах участка. Почтовый адрес ориентира: Самарская область, г Самара, Красноглинский, с Красный Пахарь, д 13	500	Земли населенных пунктов	Под индивидуальное жилищное строительство	—	1052570
57	63.01:0330001:65	Земельный участок	Местоположение установлено относительно ориентира, расположенного в границах участка. Почтовый адрес ориентира: Самарская область, г Самара, Красноглинский, с Красный Пахарь, уч 8	500	Земли населенных пунктов	Под индивидуальное жилищное строительство	—	1052570
58	63.01:0330001:66	Земельный участок	Местоположение установлено относительно ориентира, расположенного в границах участка. Почтовый адрес ориентира: Самарская	649	Земли населенных пунктов	Под садоводство	—	786882.41

			область, г Самара, Красноглинский					
59	63.01:0330001:67	Земельный участок	Местоположение установлено относительно ориентира, расположенного в границах участка. Почтовый адрес ориентира: Самарская область, г Самара, Красноглинский, ГСК 316, корп 85	22	Земли населенных пунктов	Под гаражное строительство	—	72909.32
60	63.01:0330001:68	Земельный участок	Самарская область, Городской округ Самара, Внутригородской район Красноглинский, город Самара, участок 16	634	Земли населенных пунктов	Под садоводство	—	786787.58

_____ полное наименование должности

М.П.

_____ подпись

_____ инициалы, фамилия

Взам. инв. №

Подпись и дата

Инв. № подл.

Изм.	Кол.уч.	Лист	№ док.	Подп.	Дата

241423-24-ИД

Лист

8

Филиал публично-правовой компании "Роскадастр" по Самарской области
(полное наименование органа регистрации прав)

Раздел 1

КАДАСТРОВЫЙ ПЛАН ТЕРРИТОРИИ

Лист № 13	раздела 1	Всего листов раздела 1: 212	Всего разделов: 11	Всего листов: 11619
« 25 » сентября, 2024 г. № КУВИ-001/2024-238589238				
Номер кадастрового квартала: 63:01:0330001				

Номер п/п	Кадастровый номер объекта недвижимости	Вид объекта недвижимости	Адрес	Площадь или основная характеристика	Категория земель	Виды разрешенного использования	Назначение (проектируемое назначение)	Кадастровая стоимость (руб)
1	2	3	4	5	6	7	8	9
61	63:01:0330001:69	Земельный участок	Местоположение установлено относительно ориентира, расположенного в границах участка. Почтовый адрес ориентира: Самарская область, г Самара, Красноглинский, с Красный Пахарь, уч 29	494 +/-0	Земли населенных пунктов	Для ведения садоводства	—	632646.93
62	63:01:0330001:71	Земельный участок	Местоположение установлено относительно ориентира, расположенного в границах участка. Почтовый адрес ориентира: Самарская область, г Самара, Красноглинский, с Красный Пахарь, уч 28	500	Земли населенных пунктов	Для индивидуального жилищного строительства	—	1052570
63	63:01:0330001:72	Земельный участок	Местоположение установлено относительно ориентира, расположенного в	1000	Земли населенных пунктов	Для индивидуального жилищного строительства	—	2105140

			границах участка. Почтовый адрес ориентира: Самарская область, г Самара, Красноглинский, с Красный Пахарь, уч 4					
64	63:01:0330001:76	Земельный участок	Местоположение установлено относительно ориентира, расположенного в границах участка. Почтовый адрес ориентира: Самарская область, г Самара, Красноглинский, с Красный Пахарь, уч 54	500	Земли населенных пунктов	под приусадебный участок	—	1039755
65	63:01:0330001:78	Земельный участок	Местоположение установлено относительно ориентира, расположенного в границах участка. Почтовый адрес ориентира: Самарская область, г Самара, Красноглинский, с Красный Пахарь	46 +/-2.38	Земли населенных пунктов	для использования под временный магазин	—	267271.96

_____ М.П. _____ инициалы, фамилия

Взам. инв. №

Подпись и дата

Инв. № подл.

Изм.	Кол.уч.	Лист	№ док.	Подп.	Дата

241423-24-ИД

Лист

9

Филиал публично-правовой компании "Роскадастр" по Самарской области
(полное наименование органа регистрации прав)

Раздел 1

КАДАСТРОВЫЙ ПЛАН ТЕРРИТОРИИ

Лист № 14	раздела 1	Всего листов раздела 1: 212	Всего разделов: 11	Всего листов: 11619
« 25 » сентября, 2024 г. № КУВИ-001/2024-238589238				
Номер кадастрового квартала: 63.01:0330001				

Номер п/п	Кадастровый номер объекта недвижимости	Вид объекта недвижимости	Адрес	Площадь или основная характеристика	Категория земель	Виды разрешенного использования	Назначение (проектируемое назначение)	Кадастровая стоимость (руб)
1	2	3	4	5	6	7	8	9
66	63.01:0330001:79	Земельный участок	Местоположение установлено относительно ориентира, расположенного в границах участка. Почтовый адрес ориентира: Самарская область, г Самара, Красноглинский, д "У пруда", строен 14 А	600	Земли населенных пунктов	Для ведения садоводства	—	727674
67	63.01:0330001:80	Земельный участок	Местоположение установлено относительно ориентира, расположенного в границах участка. Почтовый адрес ориентира: Самарская область, г Самара, Красноглинский, с Красный Пахарь, д 8	25	Земли населенных пунктов	под приусадебный участок	—	52195.7
68	63.01:0330001:81	Земельный участок	Местоположение установлено относительно ориентира, расположенного в	4	Земли населенных пунктов	Под приусадебный участок	—	8110.09

			границах участка. Почтовый адрес ориентира: Самарская область, г Самара, Красноглинский, с Красный Пахарь, д 8					
69	63.01:0330001:82 (входит в единое землепользование 63.01:0000000:530)	Земельный участок	Местоположение установлено относительно ориентира, расположенного в границах участка. Почтовый адрес ориентира: Самарская область, г Самара, Красноглинский, с Красный Пахарь, уч 13	1	Земли населенных пунктов	Под приусадебный участок	—	1598.09
70	63.01:0330001:83 (входит в единое землепользование 63.01:0000000:530)	Земельный участок	Местоположение установлено относительно ориентира, расположенного в границах участка. Почтовый адрес ориентира: Самарская область, г Самара, Красноглинский, с Красный Пахарь, уч 13	33	Земли населенных пунктов	—	—	2274.72

_____ полное наименование должности

_____ М.П.

_____ подпись

_____ инициалы, фамилия

Взам. инв. №

Подпись и дата

Инв. № подл.

Изм.	Кол.уч.	Лист	№ док.	Подп.	Дата

241423-24-ИД

Лист

10

КАДАСТРОВЫЙ ПЛАН ТЕРРИТОРИИ

Лист № 15	раздела 1	Всего листов раздела 1: 212	Всего разделов: 11	Всего листов: 11619
« 25 » сентября, 2024 г. № КУВИ-001/2024-238589238				
Номер кадастрового квартала: 63:01:0330001				

Номер п/л	Кадастровый номер объекта недвижимости	Вид объекта недвижимости	Адрес	Площадь или основная характеристика	Категория земель	Виды разрешенного использования	Назначение (проектируемое назначение)	Кадастровая стоимость (руб)
1	2	3	4	5	6	7	8	9
71	63:01:0330001:84	Земельный участок	Местоположение установлено относительно ориентира, расположенного в границах участка. Почтовый адрес ориентира: Самарская область, г Самара, Красноглинский	500 +/-8	Земли населенных пунктов	под жилой дом с приусадебным участком	—	1052570
72	63:01:0330001:85	Земельный участок	Местоположение установлено относительно ориентира, расположенного в границах участка. Почтовый адрес ориентира: Самарская область, г Самара, Красноглинский, с Красный Пахарь, уч 7	3 +/-0	Земли населенных пунктов	Под индивидуальное жилищное строительство	—	6315.42
73	63:01:0330001:86	Земельный участок	Местоположение установлено относительно ориентира, расположенного в границах участка.	500 +/-8	Земли населенных пунктов	для индивидуального жилищного строительства	—	1052570

КАДАСТРОВЫЙ ПЛАН ТЕРРИТОРИИ

Лист № 16	раздела 1	Всего листов раздела 1: 212	Всего разделов: 11	Всего листов: 11619
« 25 » сентября, 2024 г. № КУВИ-001/2024-238589238				
Номер кадастрового квартала: 63:01:0330001				

Номер п/л	Кадастровый номер объекта недвижимости	Вид объекта недвижимости	Адрес	Площадь или основная характеристика	Категория земель	Виды разрешенного использования	Назначение (проектируемое назначение)	Кадастровая стоимость (руб)
1	2	3	4	5	6	7	8	9
76	63:01:0330001:500	Земельный участок	Самарская область, г Самара, Красноглинский, с Красный Пахарь	28 +/-0	Земли населенных пунктов	Гараж	—	92791.72
77	63:01:0330001:502	Земельный участок	Местоположение установлено относительно ориентира, расположенного в границах участка. Почтовый адрес ориентира: Самарская область, г Самара, Красноглинский, уч 38	905	Земли населенных пунктов	Садовый участок	—	1159703.2
78	63:01:0330001:503	Земельный участок	Местоположение установлено относительно ориентира, расположенного в границах участка. Почтовый адрес ориентира: Самарская область, г Самара, Красноглинский, с Красный Пахарь	30	Земли населенных пунктов	Гараж	—	99419.1
79	63:01:0330001:504	Земельный участок	Самарская область, г Самара, Красноглинский, с Красный Пахарь, д 12	500	Земли населенных пунктов	Индивидуальное жилищное строительство	—	1052570
80	63:01:0330001:507	Земельный участок	Самарская область, г Самара, Красноглинский, уч 7	500	Земли населенных пунктов	Индивидуальное жилищное строительство	—	1052570

_____ М.П. _____ подпись _____ инициалы, фамилия

Взам. инв. №

Подпись и дата

Инв. № подл.

Изм.	Кол.уч.	Лист	№ док.	Подп.	Дата

Филиал публично-правовой компании "Роскадастр" по Самарской области
(полное наименование органа регистрации прав)

Раздел 1

КАДАСТРОВЫЙ ПЛАН ТЕРРИТОРИИ

Лист № 17	раздела 1	Всего листов раздела 1: 212	Всего разделов: 11	Всего листов: 11619
« 25 » сентября, 2024 г. № КУВИ-001/2024-238589238				
Номер кадастрового квартала: 63.01:0330001				

Номер п/п	Кадастровый номер объекта недвижимости	Вид объекта недвижимости	Адрес	Площадь или основная характеристика	Категория земель	Виды разрешенного использования	Назначение (проектируемое назначение)	Кадастровая стоимость (руб)
1	2	3	4	5	6	7	8	9
81	63.01:0330003:508	Земельный участок	Самарская область, г Самара, Красноглинский, с Красный Пахарь, д 18	1351 +/-7.35	Земли населенных пунктов	Жилой дом (ижс)	—	3113230.89
82	63.01:0330001:509	Земельный участок	Местоположение установлено относительно ориентира, расположенного в границах участка. Почтовый адрес ориентира: Самарская область, г Самара, Красноглинский, с Красный Пахарь, гараж 77	28 +/-0	Земли населенных пунктов	Гаражное строительство	—	92791.72

83	63.01:0330001:510	Земельный участок	Местоположение установлено относительно ориентира, расположенного в границах участка. Почтовый адрес ориентира: Самарская область, г Самара, Красноглинский, с Красный Пахарь	21	Земли населенных пунктов	Гаражное строительство	—	69595.47
84	63.01:0330001:512	Земельный участок	Местоположение установлено относительно ориентира, расположенного в границах участка. Почтовый адрес ориентира: Самарская область, г Самара, Красноглинский, с Красный Пахарь, д 7	493	Земли населенных пунктов	Индивидуальное жилищное строительство	—	1037834.02
85	63.01:0330001:513	Земельный участок	Местоположение установлено относительно ориентира, расположенного в границах участка. Почтовый адрес ориентира: Самарская область, г Самара, Красноглинский, с Красный Пахарь	30	Земли населенных пунктов	Гаражное строительство	—	99419.1

_____ полное наименование должности

_____ М.П.

_____ подпись

_____ инициалы, фамилия

Взам. инв. №

Подпись и дата

Инв. № подл.

Изм.	Кол.уч.	Лист	№ док.	Подп.	Дата

241423-24-ИД

Лист

12

КАДАСТРОВЫЙ ПЛАН ТЕРРИТОРИИ

Лист № 18	раздела 1	Всего листов раздела 1: 212	Всего разделов: 11	Всего листов: 11619
« 25 » сентября 2024 г. № КУВИ-001/2024-238589238				
Номер кадастрового квартала: 63:01:0330001				

Номер п/п	Кадастровый номер объекта недвижимости	Вид объекта недвижимости	Адрес	Площадь или основная характеристика	Категория земель	Виды разрешенного использования	Назначение (проектируемое назначение)	Кадастровая стоимость (руб)
1	2	3	4	5	6	7	8	9
86	63:01:0330001:515	Земельный участок	Местоположение установлено относительно ориентира, расположенного в границах участка. Почтовый адрес ориентира: Самарская область, г Самара, Красноглинский, д 7	663	Земли населенных пунктов	Садоводство	—	849594.72
87	63:01:0337002:516	Земельный участок	Местоположение установлено относительно ориентира, расположенного в границах участка. Почтовый адрес ориентира: Самарская область, г Самара, Красноглинский, с Красноглинский, д 128	6 +/-1	Земли населенных пунктов	Гаражное строительство	—	19885.5
88	63:01:0330001:517	Земельный участок	Самарская область, г Самара, Красноглинский, с Красный Пахарь	21	Земли населенных пунктов	Гаражное строительство	—	69595.47

89	63:01:0330001:518	Земельный участок	Местоположение установлено относительно ориентира, расположенного в границах участка. Почтовый адрес ориентира: Самарская область, г Самара, Красноглинский, с Красный Пахарь, гараж 65	24	Земли населенных пунктов	Гараж	—	79536.96
90	63:01:0330001:519	Земельный участок	Местоположение установлено относительно ориентира, расположенного в границах участка. Почтовый адрес ориентира: Самарская область, г Самара, Красноглинский, с Красный Пахарь, д 68	24	Земли населенных пунктов	Гараж	—	79536.96

КАДАСТРОВЫЙ ПЛАН ТЕРРИТОРИИ

Лист № 19	раздела 1	Всего листов раздела 1: 212	Всего разделов: 11	Всего листов: 11619
« 25 » сентября 2024 г. № КУВИ-001/2024-238589238				
Номер кадастрового квартала: 63:01:0330001				

Номер п/п	Кадастровый номер объекта недвижимости	Вид объекта недвижимости	Адрес	Площадь или основная характеристика	Категория земель	Виды разрешенного использования	Назначение (проектируемое назначение)	Кадастровая стоимость (руб)
1	2	3	4	5	6	7	8	9
91	63:01:0330001:520	Земельный участок	Самарская область, Самара го, внгр Красноглинский, поселок Красный Пахарь, территория 2-й массив	300 +/-6	Земли населенных пунктов	индивидуальное жилищное строительство	—	691317
92	63:01:0330001:521	Земельный участок	Местоположение установлено относительно ориентира, расположенного в границах участка. Почтовый адрес ориентира: Самарская область, г Самара, Красноглинский, с Красный Пахарь	24	Земли населенных пунктов	Гараж	—	79536.96

Взам. инв. №

Подпись и дата

Инв. № подл.

Изм.	Кол.уч.	Лист	№ док.	Подп.	Дата

241423-24-ИД

Лист

13

93	63.01:0330001:522	Земельный участок	Местоположение установлено относительно ориентира, расположенного в границах участка. Почтовый адрес ориентира: Самарская область, г Самара, Красноглинский, с Красный Пахарь	24	Земли населенных пунктов	Гараж	—	79536.96
94	63.01:0330001:523	Земельный участок	Местоположение установлено относительно ориентира, расположенного в границах участка. Почтовый адрес ориентира: Самарская область, г Самара, Красноглинский, с Красный Пахарь	24	Земли населенных пунктов	Гараж	—	79536.96
95	63.01:0330001:524	Земельный участок	Местоположение установлено относительно ориентира, расположенного в границах участка. Почтовый адрес ориентира: Самарская область, г Самара, Красноглинский, с Красный Пахарь	24	Земли населенных пунктов	Гараж	—	79536.96

Раздел 1

КАДАСТРОВЫЙ ПЛАН ТЕРРИТОРИИ

Лист № 20 раздела 1 Всего листов раздела 1: 212 Всего разделов: 11 Всего листов: 11619

« 25 » сентября 2024 г. № КУВИ-001/2024-238589238

Номер кадастрового квартала: 63.01:0330001

Номер пл	Кадастровый номер объекта недвижимости	Вид объекта недвижимости	Адрес	Площадь или основная характеристика	Категория земель	Виды разрешенного использования	Назначение (проектируемое назначение)	Кадастровая стоимость (руб)
1	2	3	4	5	6	7	8	9
96	63.01:0330001:525	Земельный участок	Местоположение установлено относительно ориентира, расположенного в границах участка. Почтовый адрес ориентира: Самарская область, г Самара, Красноглинский, с Красный Пахарь	24	Земли населенных пунктов	Гараж	—	79536.96
97	63.01:0330001:526	Земельный участок	Местоположение установлено относительно ориентира, расположенного в границах участка. Почтовый адрес ориентира: Самарская область, г Самара, Красноглинский, с Красный Пахарь	24	Земли населенных пунктов	Гараж	—	79536.96
98	63.01:0330001:527	Земельный участок	Местоположение установлено относительно ориентира, расположенного в	24	Земли населенных пунктов	Гараж	—	79536.96

Взам. инв. №

Подпись и дата

Инв. № подл.

Изм.	Кол.уч.	Лист	№ док.	Подп.	Дата

241423-24-ИД

Лист

14

			границах участка. Почтовый адрес ориентира: Самарская область, г Самара, Красноглинский, с Красный Пахарь					
99	63:01:0330001:528	Земельный участок	Местоположение установлено относительно ориентира, расположенного в границах участка. Почтовый адрес ориентира: Самарская область, г Самара, Красноглинский, с Красный Пахарь	24	Земли населенных пунктов	Гараж	—	79536.96
100	63:01:0330001:529	Земельный участок	Местоположение установлено относительно ориентира, расположенного в границах участка. Почтовый адрес ориентира: Самарская область, г Самара, Красноглинский, с Красный Пахарь	24	Земли населенных пунктов	Гараж	—	79536.96

Раздел 1

КАДАСТРОВЫЙ ПЛАН ТЕРРИТОРИИ

Лист № 21	раздела 1	Всего листов раздела 1: 212	Всего разделов: 11	Всего листов: 11619
« 25 » сентября 2024 г. № КУВИ-001/2024-238589238				
Номер кадастрового квартала: 63:01:0330001				

Номер п/п	Кадастровый номер объекта недвижимости	Вид объекта недвижимости	Адрес	Площадь или основная характеристика	Категория земель	Виды разрешенного использования	Назначение (проектируемое назначение)	Кадастровая стоимость (руб)
1	2	3	4	5	6	7	8	9
101	63:01:0330001:530	Земельный участок	Местоположение установлено относительно ориентира, расположенного в границах участка. Почтовый адрес ориентира: Самарская область, г Самара, Красноглинский, с Красный Пахарь	22	Земли населенных пунктов	Гараж	—	72909.32
102	63:01:0330001:531	Земельный участок	Местоположение установлено относительно ориентира, расположенного в границах участка. Почтовый адрес ориентира: Самарская область, г Самара, Красноглинский, с Красный Пахарь	22	Земли населенных пунктов	Гараж	—	72909.32
103	63:01:0330001:533	Земельный участок	Местоположение установлено относительно ориентира, расположенного в	22	Земли населенных пунктов	Гараж	—	72909.32
			границах участка. Почтовый адрес ориентира: Самарская область, г Самара, Красноглинский, с Красный Пахарь					
104	63:01:0330001:534	Земельный участок	Местоположение установлено относительно ориентира, расположенного в границах участка. Почтовый адрес ориентира: Самарская область, г Самара, Красноглинский, д 24	22	Земли населенных пунктов	Занимаемый капитальным гаражом	—	72909.32
105	63:01:0330001:535	Земельный участок	Местоположение установлено относительно ориентира, расположенного в границах участка. Почтовый адрес ориентира: Самарская область, г Самара, Красноглинский, с Красный Пахарь	22	Земли населенных пунктов	Гараж	—	72909.32

Взам. инв. №

Подпись и дата

Инв. № подл.

Изм.	Кол.уч.	Лист	№ док.	Подп.	Дата

241423-24-ИД

Лист

15

Филиал публично-правовой компании "Роскадастр" по Самарской области
(полное наименование органа регистрации прав)

Раздел 1

КАДАСТРОВЫЙ ПЛАН ТЕРРИТОРИИ

Лист № 22	раздела 1	Всего листов раздела 1: 212	Всего разделов: 11	Всего листов: 11619
« 25 » сентября, 2024 г. № КУВИ-001/2024-238589238				
Номер кадастрового квартала: 63.01:0330001				

Номер п/п	Кадастровый номер объекта недвижимости	Вид объекта недвижимости	Адрес	Площадь или основная характеристика	Категория земель	Виды разрешенного использования	Назначение (проектируемое назначение)	Кадастровая стоимость (руб)
1	2	3	4	5	6	7	8	9
106	63.01:0330001:536	Земельный участок	Местоположение установлено относительно ориентира, расположенного в границах участка. Почтовый адрес ориентира: Самарская область, г Самара, Красноглинский, с Красный Пахарь	22 +/-1.65	Земли населенных пунктов	для гаража	—	72909.32
107	63.01:0330001:537	Земельный участок	Местоположение установлено относительно ориентира, расположенного в границах участка. Почтовый адрес ориентира: Самарская область, г Самара, Красноглинский, с Красный Пахарь	22	Земли населенных пунктов	Гараж	—	72909.32
108	63.01:0330001:538	Земельный участок	Местоположение установлено относительно ориентира, расположенного в	22	Земли населенных пунктов	Гараж	—	72909.32

			границах участка. Почтовый адрес ориентира: Самарская область, г Самара, Красноглинский, с Красный Пахарь					
109	63.01:0330001:539	Земельный участок	Местоположение установлено относительно ориентира, расположенного в границах участка. Почтовый адрес ориентира: Самарская область, г Самара, Красноглинский, с Красный Пахарь	22	Земли населенных пунктов	Гараж	—	72909.32
110	63.01:0330001:540	Земельный участок	Местоположение установлено относительно ориентира, расположенного в границах участка. Почтовый адрес ориентира: Самарская область, г Самара, Красноглинский, с Красный Пахарь	22	Земли населенных пунктов	Гараж	—	72909.32

_____ М.П. _____ инициалы, фамилия

Взам. инв. №

Подпись и дата

Инв. № подл.

Изм.	Кол.уч.	Лист	№ док.	Подп.	Дата

241423-24-ИД

Лист

16

Филиал публично-правовой компании "Роскадастр" по Самарской области
(полное наименование органа регистрации прав)

Раздел 1

КАДАСТРОВЫЙ ПЛАН ТЕРРИТОРИИ

Лист № 23	раздела 1	Всего листов раздела 1: 212	Всего разделов: 11	Всего листов: 11619
« 25 » сентября, 2024 г. № КУВИ-001/2024-238589238				
Номер кадастрового квартала: 63.01:0330001				

Номер п/п	Кадастровый номер объекта недвижимости	Вид объекта недвижимости	Адрес	Площадь или основная характеристика	Категория земель	Виды разрешенного использования	Назначение (проектируемое назначение)	Кадастровая стоимость (руб)
1	2	3	4	5	6	7	8	9
111	63.01:0330001:541	Земельный участок	Местоположение установлено относительно ориентира, расположенного в границах участка. Почтовый адрес ориентира: Самарская область, г Самара, Краснолинский, с Красный Пахарь, гараж 31	22	Земли населенных пунктов	Гараж	—	72909.32
112	63.01:0330001:542	Земельный участок	Местоположение установлено относительно ориентира, расположенного в границах участка. Почтовый адрес ориентира: Самарская область, г Самара, Краснолинский, с Красный Пахарь, гараж 32	22	Земли населенных пунктов	Гараж	—	72909.32

113	63.01:0330001:543	Земельный участок	Местоположение установлено относительно ориентира, расположенного в границах участка. Почтовый адрес ориентира: Самарская область, г Самара, Краснолинский, с Красный Пахарь, гараж 34	22	Земли населенных пунктов	Для гаража	—	72909.32
114	63.01:0330001:544	Земельный участок	Местоположение установлено относительно ориентира, расположенного в границах участка. Почтовый адрес ориентира: Самарская область, г Самара, Краснолинский, с Красный Пахарь, гараж 35	22	Земли населенных пунктов	Гараж	—	72909.32
115	63.01:0330001:545	Земельный участок	Местоположение установлено относительно ориентира, расположенного в границах участка. Почтовый адрес ориентира: Самарская область, г Самара, Краснолинский, с Красный Пахарь, гараж 36	22	Земли населенных пунктов	Гараж	—	72909.32

_____ М.П. _____ подпись _____ инициалы, фамилия

Взам. инв. №

Подпись и дата

Инв. № подл.

Изм.	Кол.уч.	Лист	№ док.	Подп.	Дата

241423-24-ИД

Лист

17

Филиал публично-правовой компании "Роскадастр" по Самарской области
(полное наименование органа регистрации прав)

Раздел 1

КАДАСТРОВЫЙ ПЛАН ТЕРРИТОРИИ

Лист № 24	раздела 1	Всего листов раздела 1: 212	Всего разделов: 11	Всего листов: 11619
« 25 » сентября, 2024 г. № КУВИ-001/2024-238589238				
Номер кадастрового квартала: 63.01:0330001				

Номер п/п	Кадастровый номер объекта недвижимости	Вид объекта недвижимости	Адрес	Площадь или основная характеристика	Категория земель	Виды разрешенного использования	Назначение (проектируемое назначение)	Кадастровая стоимость (руб)
1	2	3	4	5	6	7	8	9
116	63.01:0330001:546	Земельный участок	Местоположение установлено относительно ориентира, расположенного в границах участка. Почтовый адрес ориентира: Самарская область, г Самара, Краснолинский, с Красный Пахарь, гараж 37	22 +/-2	Земли населенных пунктов	Гараж	—	72909.32
117	63.01:0330001:547	Земельный участок	Местоположение установлено относительно ориентира, расположенного в границах участка. Почтовый адрес ориентира: Самарская область, г Самара, Краснолинский, с Красный Пахарь, гараж 38	22	Земли населенных пунктов	Гараж	—	72909.32

118	63.01:0330001:548	Земельный участок	Местоположение установлено относительно ориентира, расположенного в границах участка. Почтовый адрес ориентира: Самарская область, г Самара, Краснолинский, с Красный Пахарь, гараж 39	22	Земли населенных пунктов	Гараж	—	72909.32
119	63.01:0330001:549	Земельный участок	Местоположение установлено относительно ориентира, расположенного в границах участка. Почтовый адрес ориентира: Самарская область, г Самара, Краснолинский, с Красный Пахарь, гараж 40	22	Земли населенных пунктов	Гараж	—	72909.32
120	63.01:0330001:550	Земельный участок	Местоположение установлено относительно ориентира, расположенного в границах участка. Почтовый адрес ориентира: Самарская область, г Самара, Краснолинский, с Красный Пахарь, гараж 41	22	Земли населенных пунктов	Гараж	—	72909.32

_____ М.П. _____ инициалы, фамилия

Взам. инв. №

Подпись и дата

Инв. № подл.

Изм.	Кол.уч.	Лист	№ док.	Подп.	Дата

241423-24-ИД

Лист

18

Филиал публично-правовой компании "Роскадастр" по Самарской области
(полное наименование органа регистрации прав)

Раздел 1

КАДАСТРОВЫЙ ПЛАН ТЕРРИТОРИИ

Лист № 25	раздела 1	Всего листов раздела 1: 212	Всего разделов: 11	Всего листов: 11619
« 25 » сентября, 2024 г. № КУВИ-001/2024-238589238				
Номер кадастрового квартала: 63.01:0330001				

Номер п/п	Кадастровый номер объекта недвижимости	Вид объекта недвижимости	Адрес	Площадь или основная характеристика	Категория земель	Виды разрешенного использования	Назначение (проектируемое назначение)	Кадастровая стоимость (руб)
1	2	3	4	5	6	7	8	9
121	63.01:0330001:551	Земельный участок	Местоположение установлено относительно ориентира, расположенного в границах участка. Почтовый адрес ориентира: Самарская область, г Самара, Краснолинский, с Красный Пахарь, гараж 42	22	Земли населенных пунктов	Гараж	—	72909.32
122	63.01:0330001:552	Земельный участок	Местоположение установлено относительно ориентира, расположенного в границах участка. Почтовый адрес ориентира: Самарская область, г Самара, Краснолинский, с Красный Пахарь, гараж 43	22	Земли населенных пунктов	Гараж	—	72909.32

123	63.01:0330001:553	Земельный участок	Местоположение установлено относительно ориентира, расположенного в границах участка. Почтовый адрес ориентира: Самарская область, г Самара, Краснолинский, с Красный Пахарь, гараж 44	22	Земли населенных пунктов	Гараж	—	72909.32
124	63.01:0330001:554	Земельный участок	Местоположение установлено относительно ориентира, расположенного в границах участка. Почтовый адрес ориентира: Самарская область, г Самара, Краснолинский, с Красный Пахарь, гараж 45	22	Земли населенных пунктов	Гараж	—	72909.32
125	63.01:0330001:555	Земельный участок	Местоположение установлено относительно ориентира, расположенного в границах участка. Почтовый адрес ориентира: Самарская область, г Самара, Краснолинский, с Красный Пахарь, гараж 67	22	Земли населенных пунктов	Гараж	—	72909.32

_____ М.П. _____
полное наименование должности инициалы, фамилия

Взам. инв. №

Подпись и дата

Инв. № подл.

Изм.	Кол.уч.	Лист	№ док.	Подп.	Дата

241423-24-ИД

Лист

19

Филиал публично-правовой компании "Роскадастр" по Самарской области
(полное наименование органа регистрации прав)

Раздел 1

КАДАСТРОВЫЙ ПЛАН ТЕРРИТОРИИ

Лист № 26	раздела 1	Всего листов раздела 1: 212	Всего разделов: 11	Всего листов: 11619
« 25 » сентября, 2024 г. № КУВИ-001/2024-238589238				
Номер кадастрового квартала: 63:01:0330001				

Номер п/п	Кадастровый номер объекта недвижимости	Вид объекта недвижимости	Адрес	Площадь или основная характеристика	Категория земель	Виды разрешенного использования	Назначение (проектируемое назначение)	Кадастровая стоимость (руб)
1	2	3	4	5	6	7	8	9
126	63:01:0330001:556	Земельный участок	Местоположение установлено относительно ориентира, расположенного в границах участка. Почтовый адрес ориентира: Самарская область, г Самара, Краснолинский, с Красный Пахарь, гараж 69	22	Земли населенных пунктов	Гараж	—	72909.32
127	63:01:0330001:557	Земельный участок	Местоположение установлено относительно ориентира, расположенного в границах участка. Почтовый адрес ориентира: Самарская область, г Самара, Краснолинский, с Красный Пахарь, гараж 70	22	Земли населенных пунктов	Гараж	—	72909.32

128	63:01:0330001:558	Земельный участок	Местоположение установлено относительно ориентира, расположенного в границах участка. Почтовый адрес ориентира: Самарская область, г Самара, Краснолинский, с Красный Пахарь, гараж 71	22	Земли населенных пунктов	Гараж	—	72909.32
129	63:01:0330001:559	Земельный участок	Местоположение установлено относительно ориентира, расположенного в границах участка. Почтовый адрес ориентира: Самарская область, г Самара, Краснолинский, с Красный Пахарь	22	Земли населенных пунктов	Гараж	—	72909.32
130	63:01:0330001:561	Земельный участок	Местоположение установлено относительно ориентира, расположенного в границах участка. Почтовый адрес ориентира: Самарская область, г Самара, Краснолинский, с Красный Пахарь, гараж 74	22	Земли населенных пунктов	Гараж	—	72909.32

_____ полное наименование должности

_____ М.П.

_____ подпись

_____ инициалы, фамилия

Взам. инв. №

Подпись и дата

Инв. № подл.

Изм.	Кол.уч.	Лист	№ док.	Подп.	Дата

241423-24-ИД

Лист

20

Филиал публично-правовой компании "Роскадастр" по Самарской области
(полное наименование органа регистрации прав)

Раздел 1

КАДАСТРОВЫЙ ПЛАН ТЕРРИТОРИИ

Лист № 27	раздела 1	Всего листов раздела 1: 212	Всего разделов: 11	Всего листов: 11619
« 25 » сентября, 2024 г. № КУВИ-001/2024-238589238				
Номер кадастрового квартала: 63.01:0330001				

Номер п/п	Кадастровый номер объекта недвижимости	Вид объекта недвижимости	Адрес	Площадь или основная характеристика	Категория земель	Виды разрешенного использования	Назначение (проектируемое назначение)	Кадастровая стоимость (руб)
1	2	3	4	5	6	7	8	9
131	63.01:0330001:562	Земельный участок	Местоположение установлено относительно ориентира, расположенного в границах участка. Почтовый адрес ориентира: Самарская область, г Самара, Краснолинский, с Красный Пахарь, гараж 75	22	Земли населенных пунктов	Гараж	—	72909.32
132	63.01:0330001:563	Земельный участок	Местоположение установлено относительно ориентира, расположенного в границах участка. Почтовый адрес ориентира: Самарская область, г Самара, Краснолинский, с Красный Пахарь, гараж 76	22	Земли населенных пунктов	Гараж	—	72909.32

Стр. 53 из 424

17.10.2024, 15:44

133	63.01:0330001:564	Земельный участок	Местоположение установлено относительно ориентира, расположенного в границах участка. Почтовый адрес ориентира: Самарская область, г Самара, Краснолинский, с Красный Пахарь, гараж 78	22	Земли населенных пунктов	Гараж	—	72909.32
134	63.01:0330001:565	Земельный участок	Местоположение установлено относительно ориентира, расположенного в границах участка. Почтовый адрес ориентира: Самарская область, г Самара, Краснолинский, с Красный Пахарь, гараж 79	22	Земли населенных пунктов	Гараж	—	72909.32
135	63.01:0330001:566	Земельный участок	Местоположение установлено относительно ориентира, расположенного в границах участка. Почтовый адрес ориентира: Самарская область, г Самара, Краснолинский, с Красный Пахарь	22	Земли населенных пунктов	Гараж	—	72909.32

_____ полное наименование должности

_____ М.П.

_____ подпись

_____ инициалы, фамилия

Взам. инв. №

Подпись и дата

Инв. № подл.

Изм.	Кол.уч.	Лист	№ док.	Подп.	Дата

241423-24-ИД

Лист

21

Филиал публично-правовой компании "Роскадастр" по Самарской области
(полное наименование органа регистрации прав)

Раздел 1

КАДАСТРОВЫЙ ПЛАН ТЕРРИТОРИИ

Лист № 28	раздела 1	Всего листов раздела 1: 212	Всего разделов: 11	Всего листов: 11619
« 25 » сентября, 2024 г. № КУВИ-001/2024-238589238				
Номер кадастрового квартала: 63.01:0330001				

Номер п/п	Кадастровый номер объекта недвижимости	Вид объекта недвижимости	Адрес	Площадь или основная характеристика	Категория земель	Виды разрешенного использования	Назначение (проектируемое назначение)	Кадастровая стоимость (руб)
1	2	3	4	5	6	7	8	9
136	63.01:0330001:567	Земельный участок	Местоположение установлено относительно ориентира, расположенного в границах участка. Почтовый адрес ориентира: Самарская область, г Самара, Красноглинский, с Красный Пахарь	22	Земли населенных пунктов	Гараж	—	72909.32
137	63.01:0330001:568	Земельный участок	Местоположение установлено относительно ориентира, расположенного в границах участка. Почтовый адрес ориентира: Самарская область, г Самара, Красноглинский, с Красный Пахарь, гараж 82	22	Земли населенных пунктов	Гараж	—	72909.32
138	63.01:0330001:569	Земельный участок	Местоположение установлено относительно ориентира,	22	Земли населенных пунктов	Гараж	—	72909.32

			расположенного в границах участка. Почтовый адрес ориентира: Самарская область, г Самара, Красноглинский, с Красный Пахарь, гараж 83					
139	63.01:0330001:570	Земельный участок	Местоположение установлено относительно ориентира, расположенного в границах участка. Почтовый адрес ориентира: Самарская область, г Самара, Красноглинский, с Красный Пахарь, гараж 84	22	Земли населенных пунктов	Гараж	—	72909.32
140	63.01:0330001:571	Земельный участок	Местоположение установлено относительно ориентира, расположенного в границах участка. Почтовый адрес ориентира: Самарская область, г Самара, Красноглинский, с Красный Пахарь, гараж 85	22	Земли населенных пунктов	Гараж	—	72909.32

_____ М.П. _____ подпись _____ инициалы, фамилия

Взам. инв. №

Подпись и дата

Инв. № подл.

Изм.	Кол.уч.	Лист	№ док.	Подп.	Дата

241423-24-ИД

Лист

22

Филиал публично-правовой компании "Роскадастр" по Самарской области
(полное наименование органа регистрации прав)

Раздел 1

КАДАСТРОВЫЙ ПЛАН ТЕРРИТОРИИ

Лист № 29	раздела 1	Всего листов раздела 1: 212	Всего разделов: 11	Всего листов: 11619
« 25 » сентября, 2024 г. № КУВИ-001/2024-238589238				
Номер кадастрового квартала: 63:01:0330001				

Номер п/п	Кадастровый номер объекта недвижимости	Вид объекта недвижимости	Адрес	Площадь или основная характеристика	Категория земель	Виды разрешенного использования	Назначение (проектируемое назначение)	Кадастровая стоимость (руб)
1	2	3	4	5	6	7	8	9
141	63:01:0330001:572	Земельный участок	Местоположение установлено относительно ориентира, расположенного в границах участка. Почтовый адрес ориентира: Самарская область, г Самара, Краснолинский, с Красный Пахарь, гараж 86	22	Земли населенных пунктов	Гараж	—	72909.32
142	63:01:0330001:573	Земельный участок	Местоположение установлено относительно ориентира, расположенного в границах участка. Почтовый адрес ориентира: Самарская область, г Самара, Краснолинский, с Красный Пахарь, гараж 87	22	Земли населенных пунктов	Гараж	—	72909.32

143	63:01:0330001:574	Земельный участок	Местоположение установлено относительно ориентира, расположенного в границах участка. Почтовый адрес ориентира: Самарская область, г Самара, Краснолинский, с Красный Пахарь, гараж 88	22	Земли населенных пунктов	Гараж	—	72909.32
144	63:01:0330001:575	Земельный участок	Местоположение установлено относительно ориентира, расположенного в границах участка. Почтовый адрес ориентира: Самарская область, г Самара, Краснолинский, с Красный Пахарь, гараж 89	22	Земли населенных пунктов	Гараж	—	72909.32
145	63:01:0330001:576	Земельный участок	Местоположение установлено относительно ориентира, расположенного в границах участка. Почтовый адрес ориентира: Самарская область, г Самара, Краснолинский, с Красный Пахарь, гараж 90	22	Земли населенных пунктов	Гараж	—	72909.32

_____ М.П. _____ инициалы, фамилия

Взам. инв. №

Подпись и дата

Инв. № подл.

Изм.	Кол.уч.	Лист	№ док.	Подп.	Дата

241423-24-ИД

Лист

23

Филиал публично-правовой компании "Роскадастр" по Самарской области
(полное наименование органа регистрации прав)

Раздел 1

КАДАСТРОВЫЙ ПЛАН ТЕРРИТОРИИ

Лист № 30	раздела 1	Всего листов раздела 1: 212	Всего разделов: 11	Всего листов: 11619
« 25 » сентября, 2024 г. № КУВИ-001/2024-238589238				
Номер кадастрового квартала: 63.01:0330001				

Номер п/п	Кадастровый номер объекта недвижимости	Вид объекта недвижимости	Адрес	Площадь или основная характеристика	Категория земель	Виды разрешенного использования	Назначение (проектируемое назначение)	Кадастровая стоимость (руб)
1	2	3	4	5	6	7	8	9
146	63.01:0330001:577	Земельный участок	Местоположение установлено относительно ориентира, расположенного в границах участка. Почтовый адрес ориентира: Самарская область, г Самара, Краснолинский, с Красный Пахарь, гараж 91	22	Земли населенных пунктов	Гараж	—	72909.32
147	63.01:0330001:578	Земельный участок	Местоположение установлено относительно ориентира, расположенного в границах участка. Почтовый адрес ориентира: Самарская область, г Самара, Краснолинский, с Красный Пахарь, гараж 92	22	Земли населенных пунктов	Гараж	—	72909.32

148	63.01:0330001:579	Земельный участок	Местоположение установлено относительно ориентира, расположенного в границах участка. Почтовый адрес ориентира: Самарская область, г Самара, Краснолинский, с Красный Пахарь, гараж 93	22 +/-1	Земли населенных пунктов	Гараж	—	72909.32
149	63.01:0330001:580	Земельный участок	Местоположение установлено относительно ориентира, расположенного в границах участка. Почтовый адрес ориентира: Самарская область, г Самара, Краснолинский, с Красный Пахарь, гараж 94	24 +/-1.72	Земли населенных пунктов	для гаража	—	80199.77
150	63.01:0330001:581	Земельный участок	Местоположение установлено относительно ориентира, расположенного в границах участка. Почтовый адрес ориентира: Самарская область, г Самара, Краснолинский, с Красный Пахарь, гараж 95	22	Земли населенных пунктов	Гараж	—	72909.32

_____ М.П. _____
полное наименование должности инициалы, фамилия

Взам. инв. №

Подпись и дата

Инв. № подл.

Изм.	Кол.уч.	Лист	№ док.	Подп.	Дата

241423-24-ИД

Лист

24

Филиал публично-правовой компании "Роскадастр" по Самарской области
(полное наименование органа регистрации прав)

Раздел 1

КАДАСТРОВЫЙ ПЛАН ТЕРРИТОРИИ

Лист № 31	раздела 1	Всего листов раздела 1: 212	Всего разделов: 11	Всего листов: 11619
« 25 » сентября 2024 г. № КУВИ-001/2024-238589238				
Номер кадастрового квартала: 63:01:0330001				

Номер п/л	Кадастровый номер объекта недвижимости	Вид объекта недвижимости	Адрес	Площадь или основная характеристика	Категория земель	Виды разрешенного использования	Назначение (проектируемое назначение)	Кадастровая стоимость (руб)
1	2	3	4	5	6	7	8	9
151	63:01:0330001:582	Земельный участок	Местоположение установлено относительно ориентира, расположенного в границах участка. Почтовый адрес ориентира: Самарская область, г Самара, Краснолинский, с Красный Пахарь	22	Земли населенных пунктов	Гараж	—	72909.32
152	63:01:0330001:583	Земельный участок	Местоположение установлено относительно ориентира, расположенного в границах участка. Почтовый адрес ориентира: Самарская область, г Самара, Краснолинский, с Красный Пахарь, гараж 97	22	Земли населенных пунктов	Гараж	—	72909.32
153	63:01:0330001:584	Земельный участок	Местоположение установлено относительно ориентира,	22	Земли населенных пунктов	Гараж	—	72909.32

			расположенного в границах участка. Почтовый адрес ориентира: Самарская область, г Самара, Краснолинский, с Красный Пахарь					
154	63:01:0330001:585	Земельный участок	Местоположение установлено относительно ориентира, расположенного в границах участка. Почтовый адрес ориентира: Самарская область, г Самара, Краснолинский, с Красный Пахарь, гараж 99	22	Земли населенных пунктов	Гараж	—	72909.32
155	63:01:0330001:586	Земельный участок	Местоположение установлено относительно ориентира, расположенного в границах участка. Почтовый адрес ориентира: Самарская область, г Самара, Краснолинский, с Красный Пахарь	22	Земли населенных пунктов	Гараж	—	72909.32

_____ полное наименование должности

_____ М.П.

_____ подпись

_____ инициалы, фамилия

Взам. инв. №

Подпись и дата

Инв. № подл.

Изм.	Кол.уч.	Лист	№ док.	Подп.	Дата

241423-24-ИД

Лист

25

Филиал публично-правовой компании "Роскадастр" по Самарской области
(полное наименование органа регистрации прав)

Раздел 1

КАДАСТРОВЫЙ ПЛАН ТЕРРИТОРИИ

Лист № 32	раздела 1	Всего листов раздела 1: 212	Всего разделов: 11	Всего листов: 11619
« 25 » сентября, 2024 г. № КУВИ-001/2024-238589238				
Номер кадастрового квартала: 63:01:0330001				

Номер п/п	Кадастровый номер объекта недвижимости	Вид объекта недвижимости	Адрес	Площадь или основная характеристика	Категория земель	Виды разрешенного использования	Назначение (проектируемое назначение)	Кадастровая стоимость (руб)
1	2	3	4	5	6	7	8	9
156	63:01:0330001:587	Земельный участок	Местоположение установлено относительно ориентира, расположенного в границах участка. Почтовый адрес ориентира: Самарская область, г Самара, Красноглинский, с Красный Пахарь	22	Земли населенных пунктов	Гараж	—	72909.32
157	63:01:0330001:588	Земельный участок	Местоположение установлено относительно ориентира, расположенного в границах участка. Почтовый адрес ориентира: Самарская область, г Самара, Красноглинский, с Красный Пахарь	22	Земли населенных пунктов	Гараж	—	72909.32
158	63:01:0330001:589	Земельный участок	Местоположение установлено относительно ориентира, расположенного в	22	Земли населенных пунктов	Гараж	—	72909.32

			границах участка. Почтовый адрес ориентира: Самарская область, г Самара, Красноглинский, с Красный Пахарь					
159	63:01:0330001:590	Земельный участок	Местоположение установлено относительно ориентира, расположенного в границах участка. Почтовый адрес ориентира: Самарская область, г Самара, Красноглинский, с Красный Пахарь, гараж 104	22	Земли населенных пунктов	Гараж	—	72909.32
160	63:01:0330001:591	Земельный участок	Местоположение установлено относительно ориентира, расположенного в границах участка. Почтовый адрес ориентира: Самарская область, г Самара, Красноглинский, с Красный Пахарь, гараж 105	22	Земли населенных пунктов	Гараж	—	72909.32

_____ полное наименование должности

_____ М.П.

_____ подпись

_____ инициалы, фамилия

Взам. инв. №

Подпись и дата

Инв. № подл.

Изм.	Кол.уч.	Лист	№ док.	Подп.	Дата

241423-24-ИД

Лист

26

Филиал публично-правовой компании "Роскадастр" по Самарской области
(полное наименование органа регистрации прав)

Раздел 1

КАДАСТРОВЫЙ ПЛАН ТЕРРИТОРИИ

Лист № 33	раздела 1	Всего листов раздела 1: 212	Всего разделов: 11	Всего листов: 11619
« 25 » сентября, 2024 г. № КУВИ-001/2024-238589238				
Номер кадастрового квартала: 63:01:0330001				

Номер п/п	Кадастровый номер объекта недвижимости	Вид объекта недвижимости	Адрес	Площадь или основная характеристика	Категория земель	Виды разрешенного использования	Назначение (проектируемое назначение)	Кадастровая стоимость (руб)
1	2	3	4	5	6	7	8	9
161	63:01:0330001:592	Земельный участок	Местоположение установлено относительно ориентира, расположенного в границах участка. Почтовый адрес ориентира: Самарская область, г Самара, Краснолинский, с Красный Пахарь, гараж 106	22	Земли населенных пунктов	Гараж	—	72909.32
162	63:01:0330001:593	Земельный участок	Местоположение установлено относительно ориентира, расположенного в границах участка. Почтовый адрес ориентира: Самарская область, г Самара, Краснолинский, с Красный Пахарь, гараж 107	22	Земли населенных пунктов	Гараж	—	72909.32

163	63:01:0330001:594	Земельный участок	Местоположение установлено относительно ориентира, расположенного в границах участка. Почтовый адрес ориентира: Самарская область, г Самара, Краснолинский, с Красный Пахарь	22	Земли населенных пунктов	Гараж	—	72909.32
164	63:01:0330001:595	Земельный участок	Местоположение установлено относительно ориентира, расположенного в границах участка. Почтовый адрес ориентира: Самарская область, г Самара, Краснолинский, с Красный Пахарь, гараж 110	22	Земли населенных пунктов	Гараж	—	72909.32
165	63:01:0330001:596	Земельный участок	Местоположение установлено относительно ориентира, расположенного в границах участка. Почтовый адрес ориентира: Самарская область, г Самара, Краснолинский, с Красный Пахарь, гараж 111	22	Земли населенных пунктов	Гараж	—	72909.32

_____ М.П. _____ инициалы, фамилия

Взам. инв. №

Подпись и дата

Инв. № подл.

Изм.	Кол.уч.	Лист	№ док.	Подп.	Дата

241423-24-ИД

Лист

27

Филиал публично-правовой компании "Роскадастр" по Самарской области
(полное наименование органа регистрации прав)

Раздел 1

КАДАСТРОВЫЙ ПЛАН ТЕРРИТОРИИ

Лист № 34	раздела 1	Всего листов раздела 1: 212	Всего разделов: 11	Всего листов: 11619
« 25 » сентября, 2024 г. № КУВИ-001/2024-238589238				
Номер кадастрового квартала: 63:01:0330001				

Номер п/п	Кадастровый номер объекта недвижимости	Вид объекта недвижимости	Адрес	Площадь или основная характеристика	Категория земель	Виды разрешенного использования	Назначение (проектируемое назначение)	Кадастровая стоимость (руб)
1	2	3	4	5	6	7	8	9
166	63:01:0330001:597	Земельный участок	Местоположение установлено относительно ориентира, расположенного в границах участка. Почтовый адрес ориентира: Самарская область, г Самара, Краснолинский, с Красный Пахарь, гараж 113	22	Земли населенных пунктов	Гараж	—	72909.32
167	63:01:0330001:598	Земельный участок	Местоположение установлено относительно ориентира, расположенного в границах участка. Почтовый адрес ориентира: Самарская область, г Самара, Краснолинский, с Красный Пахарь, гараж 115	25 +/-2	Земли населенных пунктов	Гараж	—	82850.75

168	63:01:0330001:599	Земельный участок	Местоположение установлено относительно ориентира, расположенного в границах участка. Почтовый адрес ориентира: Самарская область, г Самара, Краснолинский, с Красный Пахарь, гараж 116	25	Земли населенных пунктов	Гараж	—	82850.75
169	63:01:0330001:600	Земельный участок	Местоположение установлено относительно ориентира, расположенного в границах участка. Почтовый адрес ориентира: Самарская область, г Самара, Краснолинский, с Красный Пахарь, гараж 117	25	Земли населенных пунктов	Гараж	—	82850.75
170	63:01:0330001:601	Земельный участок	Местоположение установлено относительно ориентира, расположенного в границах участка. Почтовый адрес ориентира: Самарская область, г Самара, Краснолинский, с Красный Пахарь, гараж 118	25	Земли населенных пунктов	Гараж	—	82850.75

_____ М.П. _____ инициалы, фамилия

Взам. инв. №

Подпись и дата

Инв. № подл.

Изм.	Кол.уч.	Лист	№ док.	Подп.	Дата

241423-24-ИД

Лист

28

КАДАСТРОВЫЙ ПЛАН ТЕРРИТОРИИ

Лист № 35	раздела 1	Всего листов раздела 1: 212	Всего разделов: 11	Всего листов: 11619
« 25 » сентября 2024 г. № КУВИ-001/2024-238589238				
Номер кадастрового квартала: 63.01:0330001				

Номер п/п	Кадастровый номер объекта недвижимости	Вид объекта недвижимости	Адрес	Площадь или основная характеристика	Категория земель	Виды разрешенного использования	Назначение (проектируемое назначение)	Кадастровая стоимость (руб)
1	2	3	4	5	6	7	8	9
171	63.01:0330001:602	Земельный участок	Местоположение установлено относительно ориентира, расположенного в границах участка. Почтовый адрес ориентира: Самарская область, г Самара, Красноглинский, с Красный Пахарь, гараж 119	25	Земли населенных пунктов	Гараж	—	82850.75
172	63.01:0330001:603	Земельный участок	Местоположение установлено относительно ориентира, расположенного в границах участка. Почтовый адрес ориентира: Самарская область, г Самара, Красноглинский, с Красный Пахарь, гараж 120	25	Земли населенных пунктов	Гараж	—	82850.75
173	63.01:0330001:604	Земельный участок	Местоположение установлено относительно ориентира, расположенного в границах участка. Почтовый адрес ориентира: Самарская область, г Самара, Красноглинский, с Красный Пахарь, гараж 121	25	Земли населенных пунктов	Гараж	—	82850.75
174	63.01:0330001:605	Земельный участок	Местоположение установлено относительно ориентира, расположенного в границах участка. Почтовый адрес ориентира: Самарская область, г Самара, Красноглинский, с Красный Пахарь, гараж 123	25	Земли населенных пунктов	Гараж	—	82850.75
175	63.01:0330001:606	Земельный участок	Местоположение установлено относительно ориентира, расположенного в границах участка. Почтовый адрес ориентира: Самарская область, г Самара, Красноглинский, с Красный Пахарь, гараж 124	25	Земли населенных пунктов	Гараж	—	82850.75

_____ полное наименование должности

_____ М.П.

_____ подпись

_____ инициалы, фамилия

Взам. инв. №

Подпись и дата

Инв. № подл.

Изм.	Кол.уч.	Лист	№ док.	Подп.	Дата

КАДАСТРОВЫЙ ПЛАН ТЕРРИТОРИИ

Лист № 36	раздела 1	Всего листов раздела 1: 212	Всего разделов: 11	Всего листов: 11619
« 25 » сентября 2024 г. № КУВИ-001/2024-238589238				
Номер кадастрового квартала: 63:01:0330001				

Номер п/п	Кадастровый номер объекта недвижимости	Вид объекта недвижимости	Адрес	Площадь или основная характеристика	Категория земель	Виды разрешенного использования	Назначение (проектируемое назначение)	Кадастровая стоимость (руб)
1	2	3	4	5	6	7	8	9
176	63:01:0330001:607	Земельный участок	Местоположение установлено относительно ориентира, расположенного в границах участка. Почтовый адрес ориентира: Самарская область, г Самара, Красноглинский, с Красный Пахарь, гараж 125	25	Земли населенных пунктов	Гараж	—	82850.75
177	63:01:0330001:608	Земельный участок	Местоположение установлено относительно ориентира, расположенного в границах участка. Почтовый адрес ориентира: Самарская область, г Самара, Красноглинский, с Красный Пахарь, гараж 127	25	Земли населенных пунктов	Гараж	—	82850.75

Firefox

https://pbprog.ru/webservices/xsl/kpt1/63_01_0330001_2024-09-25_kpt1.xml/1.htm?rand=64613494

178	63:01:0330001:609	Земельный участок	Местоположение установлено относительно ориентира, расположенного в границах участка. Почтовый адрес ориентира: Самарская область, г Самара, Красноглинский, с Красный Пахарь, гараж 128	25	Земли населенных пунктов	Гараж	—	82850.75
179	63:01:0330001:610	Земельный участок	Местоположение установлено относительно ориентира, расположенного в границах участка. Почтовый адрес ориентира: Самарская область, г Самара, Красноглинский, с Красный Пахарь, гараж 129	25	Земли населенных пунктов	Гараж	—	82850.75
180	63:01:0330001:611	Земельный участок	Местоположение установлено относительно ориентира, расположенного в границах участка. Почтовый адрес ориентира: Самарская область, г Самара, Красноглинский, с Красный Пахарь, гараж 130	25	Земли населенных пунктов	Гараж	—	82850.75

_____ полное наименование должности

М.П. _____

_____ подпись

_____ инициалы, фамилия

Взам. инв. №

Подпись и дата

Инв. № подл.

Изм.	Кол.уч.	Лист	№ док.	Подп.	Дата

241423-24-ИД

Лист

30

Филиал публично-правовой компании "Роскадастр" по Самарской области
(полное наименование органа регистрации прав)

Раздел 1

КАДАСТРОВЫЙ ПЛАН ТЕРРИТОРИИ

Лист № 37	раздела 1	Всего листов раздела 1: 212	Всего разделов: 11	Всего листов: 11619
« 25 » сентября, 2024 г. № КУВИ-001/2024-238589238				
Номер кадастрового квартала: 63.01:0330001				

Номер п/п	Кадастровый номер объекта недвижимости	Вид объекта недвижимости	Адрес	Площадь или основная характеристика	Категория земель	Виды разрешенного использования	Назначение (проектируемое назначение)	Кадастровая стоимость (руб)
1	2	3	4	5	6	7	8	9
181	63.01:0330001:612	Земельный участок	Местоположение установлено относительно ориентира, расположенного в границах участка. Почтовый адрес ориентира: Самарская область, г Самара, Краснолинский, с Красный Пахарь, гараж 131	25	Земли населенных пунктов	Гараж	—	82850.75
182	63.01:0330001:613	Земельный участок	Местоположение установлено относительно ориентира, расположенного в границах участка. Почтовый адрес ориентира: Самарская область, г Самара, Краснолинский, с Красный Пахарь, гараж 132	25	Земли населенных пунктов	Гараж	—	82850.75

183	63.01:0330001:614	Земельный участок	Местоположение установлено относительно ориентира, расположенного в границах участка. Почтовый адрес ориентира: Самарская область, г Самара, Краснолинский, с Красный Пахарь, гараж 133	25	Земли населенных пунктов	Гараж	—	82850.75
184	63.01:0330001:615	Земельный участок	Местоположение установлено относительно ориентира, расположенного в границах участка. Почтовый адрес ориентира: Самарская область, г Самара, Краснолинский, с Красный Пахарь	25	Земли населенных пунктов	Гараж	—	82850.75
185	63.01:0330001:616	Земельный участок	Местоположение установлено относительно ориентира, расположенного в границах участка. Почтовый адрес ориентира: Самарская область, г Самара, Краснолинский, с Красный Пахарь	25	Земли населенных пунктов	Гараж	—	82850.75

_____ М.П. _____ подпись _____ инициалы, фамилия

Взам. инв. №

Подпись и дата

Инв. № подл.

Изм.	Кол.уч.	Лист	№ док.	Подп.	Дата

241423-24-ИД

Лист

31

Филиал публично-правовой компании "Роскадастр" по Самарской области
(полное наименование органа регистрации прав)

Раздел 1

КАДАСТРОВЫЙ ПЛАН ТЕРРИТОРИИ

Лист № 38	раздела 1	Всего листов раздела 1: 212	Всего разделов: 11	Всего листов: 11619
« 25 » сентября, 2024 г. № КУВИ-001/2024-238589238				
Номер кадастрового квартала: 63.01:0330001				

Номер п/п	Кадастровый номер объекта недвижимости	Вид объекта недвижимости	Адрес	Площадь или основная характеристика	Категория земель	Виды разрешенного использования	Назначение (проектируемое назначение)	Кадастровая стоимость (руб)
1	2	3	4	5	6	7	8	9
186	63.01:0330001:617	Земельный участок	Местоположение установлено относительно ориентира, расположенного в границах участка. Почтовый адрес ориентира: Самарская область, г Самара, Красноглинский, с Красный Пахарь	25	Земли населенных пунктов	Гараж	—	82850.75
187	63.01:0330001:618	Земельный участок	Местоположение установлено относительно ориентира, расположенного в границах участка. Почтовый адрес ориентира: Самарская область, г Самара, Красноглинский, с Красный Пахарь	25	Земли населенных пунктов	Гараж	—	82850.75
188	63.01:0330001:619	Земельный участок	Местоположение установлено относительно ориентира, расположенного в	25 +/-1	Земли населенных пунктов	Гараж	—	82850.75

			границах участка. Почтовый адрес ориентира: Самарская область, г Самара, Красноглинский, с Красный Пахарь, гараж 139					
189	63.01:0330001:620	Земельный участок	Местоположение установлено относительно ориентира, расположенного в границах участка. Почтовый адрес ориентира: Самарская область, г Самара, Красноглинский, с Красный Пахарь	25	Земли населенных пунктов	Гараж	—	82850.75
190	63.01:0330001:621	Земельный участок	Местоположение установлено относительно ориентира, расположенного в границах участка. Почтовый адрес ориентира: Самарская область, г Самара, Красноглинский, с Красный Пахарь	25	Земли населенных пунктов	Гараж	—	82850.75

_____ полное наименование должности

_____ М.П.

_____ подпись

_____ инициалы, фамилия

Взам. инв. №

Подпись и дата

Инв. № подл.

Изм.	Кол.уч.	Лист	№ док.	Подп.	Дата

241423-24-ИД

Лист

32

Филиал публично-правовой компании "Роскадастр" по Самарской области
(полное наименование органа регистрации прав)

Раздел 1

КАДАСТРОВЫЙ ПЛАН ТЕРРИТОРИИ

Лист № 39	раздела 1	Всего листов раздела 1: 212	Всего разделов: 11	Всего листов: 11619
« 25 » сентября, 2024 г. № КУВИ-001/2024-238589238				
Номер кадастрового квартала: 63:01:0330001				

Номер п/п	Кадастровый номер объекта недвижимости	Вид объекта недвижимости	Адрес	Площадь или основная характеристика	Категория земель	Виды разрешенного использования	Назначение (проектируемое назначение)	Кадастровая стоимость (руб)
1	2	3	4	5	6	7	8	9
191	63:01:0330001:622	Земельный участок	Местоположение установлено относительно ориентира, расположенного в границах участка. Почтовый адрес ориентира: Самарская область, г Самара, Красноглинский, с Красный Пахарь	25	Земли населенных пунктов	Гараж	—	82850.75
192	63:01:0330001:623	Земельный участок	Местоположение установлено относительно ориентира, расположенного в границах участка. Почтовый адрес ориентира: Самарская область, г Самара, Красноглинский, с Красный Пахарь, гараж 145	25	Земли населенных пунктов	Гараж	—	82850.75
193	63:01:0330001:625	Земельный участок	Местоположение установлено относительно ориентира,	25	Земли населенных пунктов	Гараж	—	82850.75

			расположенного в границах участка. Почтовый адрес ориентира: Самарская область, г Самара, Красноглинский, с Красный Пахарь					
194	63:01:0330001:626	Земельный участок	Местоположение установлено относительно ориентира, расположенного в границах участка. Почтовый адрес ориентира: Самарская область, г Самара, Красноглинский, с Красный Пахарь, гараж 148	25	Земли населенных пунктов	Гараж	—	82850.75
195	63:01:0330001:627	Земельный участок	Местоположение установлено относительно ориентира, расположенного в границах участка. Почтовый адрес ориентира: Самарская область, г Самара, Красноглинский, с Красный Пахарь	25	Земли населенных пунктов	Гараж	—	82850.75

_____ М.П. _____ подпись _____ инициалы, фамилия

Взам. инв. №

Подпись и дата

Инв. № подл.

Изм.	Кол.уч.	Лист	№ док.	Подп.	Дата

241423-24-ИД

Лист

33

Филиал публично-правовой компании "Роскадастр" по Самарской области
(полное наименование органа регистрации прав)

Раздел 1

КАДАСТРОВЫЙ ПЛАН ТЕРРИТОРИИ

Лист № 40	раздела 1	Всего листов раздела 1: 212	Всего разделов: 11	Всего листов: 11619
« 25 » сентября, 2024 г. № КУВИ-001/2024-238589238				
Номер кадастрового квартала: 63.01:0330001				

Номер п/п	Кадастровый номер объекта недвижимости	Вид объекта недвижимости	Адрес	Площадь или основная характеристика	Категория земель	Виды разрешенного использования	Назначение (проектируемое назначение)	Кадастровая стоимость (руб)
1	2	3	4	5	6	7	8	9
196	63.01:0330001:628	Земельный участок	Местоположение установлено относительно ориентира, расположенного в границах участка. Почтовый адрес ориентира: Самарская область, г Самара, Красноглинский, с Красный Пахарь	28 +/-1.8	Земли населенных пунктов	Для гаража	—	91135
197	63.01:0330001:629	Земельный участок	Местоположение установлено относительно ориентира, расположенного в границах участка. Почтовый адрес ориентира: Самарская область, г Самара, Красноглинский, с Красный Пахарь	25	Земли населенных пунктов	Гараж	—	82850.75
198	63.01:0330001:630	Земельный участок	Местоположение установлено относительно ориентира, расположенного в	25	Земли населенных пунктов	Гараж	—	82850.75

			границах участка. Почтовый адрес ориентира: Самарская область, г Самара, Красноглинский, с Красный Пахарь					
199	63.01:0330001:631	Земельный участок	Местоположение установлено относительно ориентира, расположенного в границах участка. Почтовый адрес ориентира: Самарская область, г Самара, Красноглинский, с Красный Пахарь	25	Земли населенных пунктов	Гараж	—	82850.75
200	63.01:0330001:632	Земельный участок	Местоположение установлено относительно ориентира, расположенного в границах участка. Почтовый адрес ориентира: Самарская область, г Самара, Красноглинский, с Красный Пахарь, гараж 155	31	Земли населенных пунктов	Гараж	—	103726.64

_____ М.П. _____ инициалы, фамилия

Взам. инв. №

Подпись и дата

Инв. № подл.

Изм.	Кол.уч.	Лист	№ док.	Подп.	Дата

241423-24-ИД

Лист

34

Филиал публично-правовой компании "Роскадастр" по Самарской области
(полное наименование органа регистрации прав)

Раздел 1

КАДАСТРОВЫЙ ПЛАН ТЕРРИТОРИИ

Лист № 41	раздела 1	Всего листов раздела 1: 212	Всего разделов: 11	Всего листов: 11619
« 25 » сентября, 2024 г. № КУВИ-001/2024-238589238				
Номер кадастрового квартала: 63.01:0330001				

Номер п/п	Кадастровый номер объекта недвижимости	Вид объекта недвижимости	Адрес	Площадь или основная характеристика	Категория земель	Виды разрешенного использования	Назначение (проектируемое назначение)	Кадастровая стоимость (руб)
1	2	3	4	5	6	7	8	9
201	63.01:0330001:633	Земельный участок	Местоположение установлено относительно ориентира, расположенного в границах участка. Почтовый адрес ориентира: Самарская область, г Самара, Красноглинский, с Красный Пахарь, гараж 156	28 +/-2	Земли населенных пунктов	Гараж	—	92791.72
202	63.01:0330001:634	Земельный участок	Местоположение установлено относительно ориентира, расположенного в границах участка. Почтовый адрес ориентира: Самарская область, г Самара, Красноглинский, с Красный Пахарь	25	Земли населенных пунктов	Гараж	—	82850.75
203	63.01:0330001:635	Земельный участок	Местоположение установлено относительно ориентира,	25	Земли населенных пунктов	Гараж	—	82850.75

			расположенного в границах участка. Почтовый адрес ориентира: Самарская область, г Самара, Красноглинский, с Красный Пахарь					
204	63.01:0330001:636	Земельный участок	Местоположение установлено относительно ориентира, расположенного в границах участка. Почтовый адрес ориентира: Самарская область, г Самара, Красноглинский, с Красный Пахарь, гараж 159	25	Земли населенных пунктов	Гараж	—	82850.75
205	63.01:0330001:637	Земельный участок	Местоположение установлено относительно ориентира, расположенного в границах участка. Почтовый адрес ориентира: Самарская область, г Самара, Красноглинский, с Красный Пахарь, гараж 160	25	Земли населенных пунктов	Гараж	—	82850.75

_____ М.П. _____ инициалы, фамилия

Взам. инв. №

Подпись и дата

Инв. № подл.

Изм.	Кол.уч.	Лист	№ док.	Подп.	Дата

241423-24-ИД

Лист

35

Филиал публично-правовой компании "Роскадастр" по Самарской области
(полное наименование органа регистрации прав)

Раздел 1

КАДАСТРОВЫЙ ПЛАН ТЕРРИТОРИИ

Лист № 42	раздела 1	Всего листов раздела 1: 212	Всего разделов: 11	Всего листов: 11619
« 25 » сентября, 2024 г. № КУВИ-001/2024-238589238				
Номер кадастрового квартала: 63.01:0330001				

Номер п/п	Кадастровый номер объекта недвижимости	Вид объекта недвижимости	Адрес	Площадь или основная характеристика	Категория земель	Виды разрешенного использования	Назначение (проектируемое назначение)	Кадастровая стоимость (руб)
1	2	3	4	5	6	7	8	9
206	63.01:0330001:638	Земельный участок	Местоположение установлено относительно ориентира, расположенного в границах участка. Почтовый адрес ориентира: Самарская область, г Самара, Красноглинский, с Красный Пахарь	25	Земли населенных пунктов	Гараж	—	82850.75
207	63.01:0330001:640	Земельный участок	Местоположение установлено относительно ориентира, расположенного в границах участка. Почтовый адрес ориентира: Самарская область, г Самара, Красноглинский, с Красный Пахарь	25	Земли населенных пунктов	Гараж	—	82850.75
208	63.01:0330001:641	Земельный участок	Местоположение установлено относительно ориентира, расположенного в	25	Земли населенных пунктов	Гараж	—	82850.75

			границах участка. Почтовый адрес ориентира: Самарская область, г Самара, Красноглинский, с Красный Пахарь					
209	63.01:0330001:642	Земельный участок	Местоположение установлено относительно ориентира, расположенного в границах участка. Почтовый адрес ориентира: Самарская область, г Самара, Красноглинский, с Красный Пахарь	25	Земли населенных пунктов	Гараж	—	82850.75
210	63.01:0330001:643	Земельный участок	Местоположение установлено относительно ориентира, расположенного в границах участка. Почтовый адрес ориентира: Самарская область, г Самара, Красноглинский, снт СДТ Эпита, д 84, строен а	1300	Земли населенных пунктов	Садоводство	—	1665872

_____ М.П. _____ инициалы, фамилия

Взам. инв. №

Подпись и дата

Инв. № подл.

Изм.	Кол.уч.	Лист	№ док.	Подп.	Дата

241423-24-ИД

Лист

36

Филиал публично-правовой компании "Роскадастр" по Самарской области
(полное наименование органа регистрации прав)

Раздел 1

КАДАСТРОВЫЙ ПЛАН ТЕРРИТОРИИ

Лист № 43	раздела 1	Всего листов раздела 1: 212	Всего разделов: 11	Всего листов: 11619
« 25 » сентября, 2024 г. № КУВИ-001/2024-238589238				
Номер кадастрового квартала: 63:01:0330001				

Номер п/п	Кадастровый номер объекта недвижимости	Вид объекта недвижимости	Адрес	Площадь или основная характеристика	Категория земель	Виды разрешенного использования	Назначение (проектируемое назначение)	Кадастровая стоимость (руб)
1	2	3	4	5	6	7	8	9
211	63:01:0330001:644	Земельный участок	Местоположение установлено относительно ориентира, расположенного в границах участка. Почтовый адрес ориентира: Самарская область, г Самара, Краснолинский, аал Краснолинский, ул Ягодная, д 305	700	Земли населенных пунктов	Садоводство	—	897008
212	63:01:0330001:645	Земельный участок	Местоположение установлено относительно ориентира, расположенного в границах участка. Почтовый адрес ориентира: Самарская область, г Самара, Краснолинский, снт СДТ Элита, д 115	1000	Земли населенных пунктов	Садоводство	—	1281440
213	63:01:0330001:646	Земельный участок	Местоположение установлено относительно ориентира,	600	Земли населенных пунктов	Садоводство	—	768864

			расположенного в границах участка. Почтовый адрес ориентира: Самарская область, г Самара, Краснолинский, снт СДТ Элита, д 117					
214	63:01:0330001:650	Земельный участок	Самарская область, г Самара, Краснолинский, снт СДТ Элита, д 89	800	Земли населенных пунктов	Садоводство	—	1025152
215	63:01:0330001:651	Земельный участок	Местоположение установлено относительно ориентира, расположенного в границах участка. Почтовый адрес ориентира: Самарская область, г Самара, Краснолинский, снт СДТ Элита, д 85, строен а	1000	Земли населенных пунктов	Садоводство	—	1281440

_____ М.П. _____ подпись _____ инициалы, фамилия

Взам. инв. №

Подпись и дата

Инв. № подл.

Изм.	Кол.уч.	Лист	№ док.	Подп.	Дата

241423-24-ИД

Лист

37

Филиал публично-правовой компании "Роскадастр" по Самарской области
(полное наименование органа регистрации прав)

Раздел 1

КАДАСТРОВЫЙ ПЛАН ТЕРРИТОРИИ

Лист № 44	раздела 1	Всего листов раздела 1: 212	Всего разделов: 11	Всего листов: 11619
« 25 » сентября, 2024 г. № КУВИ-001/2024-238589238				
Номер кадастрового квартала: 63:01:0330001				

Номер п/п	Кадастровый номер объекта недвижимости	Вид объекта недвижимости	Адрес	Площадь или основная характеристика	Категория земель	Виды разрешенного использования	Назначение (проектируемое назначение)	Кадастровая стоимость (руб)
1	2	3	4	5	6	7	8	9
216	63:01:0330001:652	Земельный участок	Местоположение установлено относительно ориентира, расположенного в границах участка. Почтовый адрес ориентира: Самарская область, г Самара, Красноглинский, снт СДТ Элита, д 879	1000	Земли населенных пунктов	Садоводство	—	1281440
217	63:01:0330001:653	Земельный участок	Местоположение установлено относительно ориентира, расположенного в границах участка. Почтовый адрес ориентира: Самарская область, г Самара, Красноглинский, снт СДТ Элита, д 93	600	Земли населенных пунктов	Садоводство	—	768864
218	63:01:0330001:654	Земельный участок	Местоположение установлено относительно ориентира, расположенного в	600	Земли населенных пунктов	Садоводство	—	768864

			границах участка. Почтовый адрес ориентира: Самарская область, г Самара, Красноглинский, ул Ягодная, д 299					
219	63:01:0330001:655	Земельный участок	Местоположение установлено относительно ориентира, расположенного в границах участка. Почтовый адрес ориентира: Самарская область, г Самара, Красноглинский, снт СДТ Элита, уч 182	700	Земли населенных пунктов	Садоводство	—	897008
220	63:01:0330001:656	Земельный участок	Местоположение установлено относительно ориентира, расположенного в границах участка. Почтовый адрес ориентира: Самарская область, г Самара, Красноглинский, аал Красноглинский, ул Ягодная, д 91	600	Земли населенных пунктов	Садоводство	—	768864

_____ М.П. _____ инициалы, фамилия

Взам. инв. №

Подпись и дата

Инв. № подл.

Изм.	Кол.уч.	Лист	№ док.	Подп.	Дата

241423-24-ИД

Лист

38

Филиал публично-правовой компании "Роскадастр" по Самарской области
(полное наименование органа регистрации прав)

Раздел 1

КАДАСТРОВЫЙ ПЛАН ТЕРРИТОРИИ

Лист № 45	раздела 1	Всего листов раздела 1: 212	Всего разделов: 11	Всего листов: 11619
« 25 » сентября, 2024 г. № КУВИ-001/2024-238589238				
Номер кадастрового квартала: 63.01:0330001				

Номер п/п	Кадастровый номер объекта недвижимости	Вид объекта недвижимости	Адрес	Площадь или основная характеристика	Категория земель	Виды разрешенного использования	Назначение (проектируемое назначение)	Кадастровая стоимость (руб)
1	2	3	4	5	6	7	8	9
221	63.01:0330001:658	Земельный участок	Местоположение установлено относительно ориентира, расположенного в границах участка. Почтовый адрес ориентира: Самарская область, г Самара, Краснолинский, аал Краснолинский, ул Ягодная, д 292	600	Земли населенных пунктов	Садоводство	—	768864
222	63.01:0330001:659	Земельный участок	Местоположение установлено относительно ориентира, расположенного в границах участка. Почтовый адрес ориентира: Самарская область, г Самара, Краснолинский, снт СДТ Элита, д 86, строен а	1000	Земли населенных пунктов	Садоводство	—	1281440
223	63.01:0330001:661	Земельный участок	Местоположение установлено относительно ориентира,	600	Земли населенных пунктов	Садоводство	—	768864

			расположенного в границах участка. Почтовый адрес ориентира: Самарская область, г Самара, Краснолинский, снт СДТ Элита, д 83					
224	63.01:0330001:662	Земельный участок	Местоположение установлено относительно ориентира, расположенного в границах участка. Почтовый адрес ориентира: Самарская область, г Самара, Краснолинский, снт СДТ Элита, д 3, строен а	1200	Земли населенных пунктов	Садоводство	—	1537728
225	63.01:0330001:663	Земельный участок	Местоположение установлено относительно ориентира, расположенного в границах участка. Почтовый адрес ориентира: Самарская область, г Самара, Краснолинский, снт СДТ Элита, д 172	800	Земли населенных пунктов	Садоводство	—	1025152

_____ М.П. _____ инициалы, фамилия

Взам. инв. №

Подпись и дата

Инв. № подл.

Изм.	Кол.уч.	Лист	№ док.	Подп.	Дата

241423-24-ИД

Лист

39

КАДАСТРОВЫЙ ПЛАН ТЕРРИТОРИИ

Лист № 46	раздела 1	Всего листов раздела 1: 212	Всего разделов: 11	Всего листов: 11619
« 25 » сентября 2024 г. № КУВИ-001/2024-238589238				
Номер кадастрового квартала: 63:01:0330001				

Номер п/п	Кадастровый номер объекта недвижимости	Вид объекта недвижимости	Адрес	Площадь или основная характеристика	Категория земель	Виды разрешенного использования	Назначение (проектируемое назначение)	Кадастровая стоимость (руб)
1	2	3	4	5	6	7	8	9
226	63:01:0330001:664	Земельный участок	Местоположение установлено относительно ориентира, расположенного в границах участка. Почтовый адрес ориентира: Самарская область, г Самара, Красноглинский, снт СДТ Элита, д 173	800	Земли населенных пунктов	Садоводство	—	1025152
227	63:01:0330001:665	Земельный участок	Местоположение установлено относительно ориентира, расположенного в границах участка. Почтовый адрес ориентира: Самарская область, г Самара, Красноглинский, снт СДТ Элита, д 163	800	Земли населенных пунктов	Садоводство	—	1025152
228	63:01:0330001:666	Земельный участок	Местоположение установлено относительно ориентира, расположенного в	600	Земли населенных пунктов	Садоводство	—	768864

			границах участка. Почтовый адрес ориентира: Самарская область, г Самара, Красноглинский, ул Средняя, д 7					
229	63:01:0330001:667	Земельный участок	Местоположение установлено относительно ориентира, расположенного в границах участка. Почтовый адрес ориентира: Самарская область, г Самара, Красноглинский, аал Красноглинский, ул Средняя, д 13	1200	Земли населенных пунктов	Садоводство	—	1537728
230	63:01:0330001:668	Земельный участок	Местоположение установлено относительно ориентира, расположенного в границах участка. Почтовый адрес ориентира: Самарская область, г Самара, Красноглинский, аал Красноглинский, ул Мостовая, д 23	600	Земли населенных пунктов	Садоводство	—	768864

_____ М.П. _____ инициалы, фамилия

284	63:01:0330001:733	Земельный участок	Местоположение установлено относительно ориентира, расположенного в границах участка. Почтовый адрес ориентира: Самарская область, г Самара, Красноглинский, уч 187	600	Земли населенных пунктов	Садоводство	—	768864
285	63:01:0330001:734	Земельный участок	Самарская область, г Самара, Красноглинский, ул 2-я, д 198	800	Земли населенных пунктов	Садоводство	—	1025152

_____ М.П. _____ инициалы, фамилия

Инв. № подл. Подпись и дата. Взам. инв. №

Изм.	Кол.уч.	Лист	№ док.	Подп.	Дата

КАДАСТРОВЫЙ ПЛАН ТЕРРИТОРИИ

Лист № 58	раздела 1	Всего листов раздела 1: 212	Всего разделов: 11	Всего листов: 11619
« 25 » сентября 2024 г. № КУВИ-001/2024-238589238				
Номер кадастрового квартала: 63:01:0330001				

Номер п/л	Кадастровый номер объекта недвижимости	Вид объекта недвижимости	Адрес	Площадь или основная характеристика	Категория земель	Виды разрешенного использования	Назначение (проектируемое назначение)	Кадастровая стоимость (руб)
1	2	3	4	5	6	7	8	9
286	63:01:0330001:737	Земельный участок	Самарская область, г Самара, Красноглинский, ул 2-я, д 205	800	Земли населенных пунктов	Садоводство	—	1025152
287	63:01:0330001:738	Земельный участок	Самарская область, г Самара, Красноглинский, ул 3-я, д 207	700	Земли населенных пунктов	Садоводство	—	897008
288	63:01:0330001:740	Земельный участок	Местоположение установлено относительно ориентира, расположенного в границах участка. Почтовый адрес ориентира: Самарская область, г Самара, Красноглинский, массив Лесная поляна, ул Ягодная, уч 279	600	Земли населенных пунктов	Для садоводства	—	768864
289	63:01:0330001:741	Земельный участок	Самарская область, г Самара, Красноглинский р-н, ул Ягодная, д 257	600	Земли населенных пунктов	Садоводство	—	768864

КАДАСТРОВЫЙ ПЛАН ТЕРРИТОРИИ

Лист № 63	раздела 1	Всего листов раздела 1: 212	Всего разделов: 11	Всего листов: 11619
« 25 » сентября 2024 г. № КУВИ-001/2024-238589238				
Номер кадастрового квартала: 63:01:0330001				

Номер п/л	Кадастровый номер объекта недвижимости	Вид объекта недвижимости	Адрес	Площадь или основная характеристика	Категория земель	Виды разрешенного использования	Назначение (проектируемое назначение)	Кадастровая стоимость (руб)
1	2	3	4	5	6	7	8	9
311	63:01:0330001:768	Земельный участок	Самарская область, г Самара, Красноглинский, ул Ягодная, д 197	900	Земли населенных пунктов	Садоводство	—	1153296
312	63:01:0330001:769	Земельный участок	Самарская область, Красноярский р-н, ул Лесная, д № 171	800	Земли населенных пунктов	Садоводство	—	1025152
313	63:01:0330001:770	Земельный участок	Местоположение установлено относительно ориентира, расположенного в границах участка. Почтовый адрес ориентира: Самарская область, г Самара, Красноглинский, д 172	800	Земли населенных пунктов	Садоводство	—	1025152
314	63:01:0330001:771	Земельный участок	Самарская область, г Самара, Красноглинский, д 168	800	Земли населенных пунктов	Садоводство	—	1025152
315	63:01:0330001:772	Земельный участок	Самарская область, г Самара, Красноглинский, ул Ягодная, д 286	700	Земли населенных пунктов	Садоводство	—	897008

Взам. инв. №

Подпись и дата

Инв. № подл.

241423-24-ИД

Лист

41

Изм.	Кол.уч.	Лист	№ док.	Подп.	Дата

КАДАСТРОВЫЙ ПЛАН ТЕРРИТОРИИ

Лист № 64	раздела 1	Всего листов раздела 1: 212	Всего разделов: 11	Всего листов: 11619				
« 25 » сентября 2024 г. № КУВИ-001/2024-238589238								
Номер кадастрового квартала: 63.01:0330001								
Номер п/п	Кадастровый номер объекта недвижимости	Вид объекта недвижимости	Адрес	Площадь или основная характеристика	Категория земель	Виды разрешенного использования	Назначение (проектируемое назначение)	Кадастровая стоимость (руб)
1	2	3	4	5	6	7	8	9
316	63.01:0330001:776	Земельный участок	Местоположение установлено относительно ориентира, расположенного в границах участка. Почтовый адрес ориентира: Самарская область, г Самара, Красноглинский, снт СДТ Элита, уч 305	700	Земли населенных пунктов	Садоводство	—	897008
317	63.01:0330001:778	Земельный участок	Самарская область, г Самара, Красноглинский, д 23	480	Земли населенных пунктов	Садовый участок	—	615091.2
318	63.01:0330001:780	Земельный участок	Самарская область, г Самара, Красноглинский, д 26	984	Земли населенных пунктов	Садовый участок	—	1260936.96
319	63.01:0330001:782	Земельный участок	Самарская область, г Самара, Красноглинский, с Красный Пахарь	30	Земли населенных пунктов	Гараж	—	99419.1
320	63.01:0330001:783	Земельный участок	Самарская область, г Самара, Красноглинский, с Красный Пахарь, д 8	500	Земли населенных пунктов	Индивидуальное жилищное строительство	—	1052570

Стр. 127 из 424

17.10.2024, 15:44

КАДАСТРОВЫЙ ПЛАН ТЕРРИТОРИИ

Лист № 65	раздела 1	Всего листов раздела 1: 212	Всего разделов: 11	Всего листов: 11619				
« 25 » сентября 2024 г. № КУВИ-001/2024-238589238								
Номер кадастрового квартала: 63.01:0330001								
Номер п/п	Кадастровый номер объекта недвижимости	Вид объекта недвижимости	Адрес	Площадь или основная характеристика	Категория земель	Виды разрешенного использования	Назначение (проектируемое назначение)	Кадастровая стоимость (руб)
1	2	3	4	5	6	7	8	9
321	63.01:0330001:784	Земельный участок	Самарская область, г Самара, Красноглинский, с Красный Пахарь, гараж 136	21	Земли населенных пунктов	Гаражное строительство	—	69595.47
322	63.01:0330001:785	Земельный участок	Местоположение установлено относительно ориентира, расположенного в границах участка. Почтовый адрес ориентира: Самарская область, г Самара, Красноглинский, с Красный Пахарь, уч 36	500	Земли населенных пунктов	Индивидуальное жилищное строительство	—	1052570
323	63.01:0330001:786	Земельный участок	Самарская область, г Самара, Красноглинский, с Красный Пахарь, гараж 73	21	Земли населенных пунктов	Гаражное строительство	—	69595.47
324	63.01:0330001:787	Земельный участок	Местоположение установлено относительно ориентира, расположенного в	21	Земли населенных пунктов	Гаражное строительство	—	69595.47

Стр. 129 из 424

17.10.2024, 15:44

Взам. инв. №

Подпись и дата

Инв. № подл.

241423-24-ИД

Лист

42

Изм.	Кол.уч.	Лист	№ док.	Подп.	Дата
------	---------	------	--------	-------	------

			границах участка. Почтовый адрес ориентира: Самарская область, г Самара, Краснолинский, с Красный Пахарь, гараж 146					
325	63.01:0330001:788	Земельный участок	Самарская область, г Самара, Краснолинский, с Красный Пахарь	21	Земли населенных пунктов	Гаражное строительство	—	69595.47

полное наименование должности

М.П.

подпись

инициалы, фамилия

Раздел 1

КАДАСТРОВЫЙ ПЛАН ТЕРРИТОРИИ

Лист № 66	раздела 1	Всего листов раздела 1: 212	Всего разделов: 11	Всего листов: 11619
« 25 » сентября 2024 г. № КУВИ-001/2024-238589238				
Номер кадастрового квартала: 63.01:0330001				

Номер п/п	Кадастровый номер объекта недвижимости	Вид объекта недвижимости	Адрес	Площадь или основная характеристика	Категория земель	Виды разрешенного использования	Назначение (проектируемое назначение)	Кадастровая стоимость (руб)
1	2	3	4	5	6	7	8	9
326	63.01:0330001:789	Земельный участок	Местоположение установлено относительно ориентира, расположенного в границах участка. Почтовый адрес ориентира: Самарская область, г Самара, Краснолинский, с Красный Пахарь, гараж 128	21 +/-2	Земли населенных пунктов	Гаражное строительство	—	69595.47
327	63.01:0330001:790	Земельный участок	Самарская область, г Самара, Краснолинский, с Красный Пахарь	21	Земли населенных пунктов	Гаражное строительство	—	69595.47
328	63.01:0330001:791	Земельный участок	Местоположение установлено относительно ориентира, расположенного в границах участка. Ориентир гараж 112. Почтовый адрес ориентира: Самарская область, г Самара, Краснолинский, с	21	Земли населенных пунктов	Гаражное строительство	—	69595.47

Firefox

https://pbprog.ru/webservices/xsl/kpt11/63_01_0330001_2024-09-25_kpt11.xml/1.htm?rand=64613494

			Красный Пахарь					
329	63.01:0330001:792	Земельный участок	Местоположение установлено относительно ориентира, расположенного в границах участка. Почтовый адрес ориентира: Самарская область, г Самара, Краснолинский, с Красный Пахарь, гараж 153	21	Земли населенных пунктов	Гаражное строительство	—	69595.47
330	63.01:0330001:793	Земельный участок	Самарская область, г Самара, Краснолинский, с Красный Пахарь	21	Земли населенных пунктов	Гаражное строительство	—	69595.47

полное наименование должности

М.П.

подпись

инициалы, фамилия

Взам. инв. №

Подпись и дата

Инв. № подл.

Изм.	Кол.уч.	Лист	№ док.	Подп.	Дата

241423-24-ИД

Лист

43

КАДАСТРОВЫЙ ПЛАН ТЕРРИТОРИИ

Лист № 67	раздела 1	Всего листов раздела 1: 212	Всего разделов: 11	Всего листов: 11619
« 25 » сентября 2024 г. № КУВИ-001/2024-238589238				
Номер кадастрового квартала: 63.01:0330001				

Номер п/п	Кадастровый номер объекта недвижимости	Вид объекта недвижимости	Адрес	Площадь или основная характеристика	Категория земель	Виды разрешенного использования	Назначение (проектируемое назначение)	Кадастровая стоимость (руб)
1	2	3	4	5	6	7	8	9
331	63.01:0330001:794	Земельный участок	Самарская область, г Самара, Красноглинский, с Красный Пахарь	21	Земли населенных пунктов	Гаражное строительство	—	69595.47
332	63.01:0330001:795	Земельный участок	Самарская область, г Самара, Красноглинский, с Красный Пахарь	21	Земли населенных пунктов	Гаражное строительство	—	69595.47
333	63.01:0330001:796	Земельный участок	Самарская область, г Самара, Красноглинский, с Красный Пахарь	21	Земли населенных пунктов	Гаражное строительство	—	69595.47
334	63.01:0330001:797	Земельный участок	Самарская область, г Самара, Красноглинский, с Красный Пахарь	21	Земли населенных пунктов	Гаражное строительство	—	69595.47
335	63.01:0330001:798	Земельный участок	Местоположение установлено относительно ориентира, расположенного в границах участка. Почтовый адрес ориентира: Самарская область, г Самара, Красноглинский, с Красный Пахарь, гараж 123	21	Земли населенных пунктов	Гаражное строительство	—	69595.47

_____ М.П. _____ инициалы, фамилия

КАДАСТРОВЫЙ ПЛАН ТЕРРИТОРИИ

Лист № 68	раздела 1	Всего листов раздела 1: 212	Всего разделов: 11	Всего листов: 11619
« 25 » сентября 2024 г. № КУВИ-001/2024-238589238				
Номер кадастрового квартала: 63.01:0330001				

Номер п/п	Кадастровый номер объекта недвижимости	Вид объекта недвижимости	Адрес	Площадь или основная характеристика	Категория земель	Виды разрешенного использования	Назначение (проектируемое назначение)	Кадастровая стоимость (руб)
1	2	3	4	5	6	7	8	9
336	63.01:0330001:799	Земельный участок	Самарская область, городской округ Самара, внутригородской район Красноглинский, поселок Красный Пахарь, территория 1-й массив, земельный участок 22	499 +/-8	Земли населенных пунктов	Индивидуальное жилищное строительство	—	1050464.86
337	63.01:0330001:800	Земельный участок	Местоположение установлено относительно ориентира, расположенного в границах участка. Почтовый адрес ориентира: Самарская область, г Самара, Красноглинский, с Красный Пахарь, д 21	500 +/-8	Земли населенных пунктов	Под индивидуальное жилищное строительство	—	1052570
338	63.01:0330001:801	Земельный участок	Самарская область, г Самара, Красноглинский, с Красный Пахарь	100 +/-0	Земли населенных пунктов	Баня	—	207951
339	63.01:0330001:802	Земельный участок	Самарская область, г Самара, Красноглинский, с Красный Пахарь, д 136	500	Земли населенных пунктов	Гараж металлический	—	1435940
340	63.01:0330001:803	Земельный участок	Самарская область, г Самара, Красноглинский, с Красный Пахарь, д 219	500	Земли населенных пунктов	Гараж металлический	—	1435940

_____ М.П. _____ инициалы, фамилия

Взам. инв. №

Подпись и дата

Инв. № подл.

Филиал публично-правовой компании "Роскадастр" по Самарской области
(полное наименование органа регистрации прав)

Раздел 1

КАДАСТРОВЫЙ ПЛАН ТЕРРИТОРИИ

Лист № 69	раздела 1	Всего листов раздела 1: 212	Всего разделов: 11	Всего листов: 11619
« 25 » сентября, 2024 г. № КУВИ-001/2024-238589238				
Номер кадастрового квартала: 63.01:0330001				

Номер п/п	Кадастровый номер объекта недвижимости	Вид объекта недвижимости	Адрес	Площадь или основная характеристика	Категория земель	Виды разрешенного использования	Назначение (проектируемое назначение)	Кадастровая стоимость (руб)
1	2	3	4	5	6	7	8	9
341	63.01:0330001:804	Земельный участок	Самарская область, г Самара, Красноглинский, с Красный Пахарь, д 220	500	Земли населенных пунктов	Гараж металлический	—	1435940
342	63.01:0330001:805	Земельный участок	Самарская область, г Самара, Красноглинский, с Красный Пахарь, д 193	500	Земли населенных пунктов	Гараж металлический	—	1435940
343	63.01:0330001:806	Земельный участок	Самарская область, г Самара, Красноглинский, с Красный Пахарь, д 250	500	Земли населенных пунктов	Гараж металлический	—	1435940
344	63.01:0330001:807	Земельный участок	Самарская область, г Самара, Красноглинский, с Красный Пахарь, д 316	500	Земли населенных пунктов	Гараж металлический	—	1435940
345	63.01:0330001:808	Земельный участок	Самарская область, г Самара, Красноглинский, с Красный Пахарь, д 246	500	Земли населенных пунктов	Гараж металлический	—	1435940

_____ М.П. _____ подпись _____ инициалы, фамилия

Стр. 137 из 424

17.10.2024, 15:44

Филиал публично-правовой компании "Роскадастр" по Самарской области
(полное наименование органа регистрации прав)

Раздел 1

КАДАСТРОВЫЙ ПЛАН ТЕРРИТОРИИ

Лист № 70	раздела 1	Всего листов раздела 1: 212	Всего разделов: 11	Всего листов: 11619
« 25 » сентября, 2024 г. № КУВИ-001/2024-238589238				
Номер кадастрового квартала: 63.01:0330001				

Номер п/п	Кадастровый номер объекта недвижимости	Вид объекта недвижимости	Адрес	Площадь или основная характеристика	Категория земель	Виды разрешенного использования	Назначение (проектируемое назначение)	Кадастровая стоимость (руб)
1	2	3	4	5	6	7	8	9
346	63.01:0330001:809	Земельный участок	Самарская область, г Самара, Красноглинский, с Красный Пахарь, д 217	500	Земли населенных пунктов	Гараж металлический	—	1435940
347	63.01:0330001:810	Земельный участок	Самарская область, г Самара, Красноглинский, с Красный Пахарь	9	Земли населенных пунктов	Индивидуальное жилищное строительство	—	18946,26
348	63.01:0330001:811	Земельный участок	Самарская область, г Самара, Красноглинский, с Красный Пахарь	326 +/-0	Земли населенных пунктов	Садоводство	—	417749,44
349	63.01:0330001:812	Земельный участок	Самарская область, г Самара, Красноглинский, с Красный Пахарь, д 144	500	Земли населенных пунктов	Огородничество	—	643975
350	63.01:0330001:813	Земельный участок	Самарская область, г Самара, Красноглинский, с Красный Пахарь, д 291	500	Земли населенных пунктов	Огородничество	—	643975

_____ М.П. _____ подпись _____ инициалы, фамилия

Стр. 139 из 424

17.10.2024, 15:44

Взам. инв. №

Подпись и дата

Инв. № подл.

241423-24-ИД

Лист

45

Изм.	Кол.уч.	Лист	№ док.	Подп.	Дата
------	---------	------	--------	-------	------

КАДАСТРОВЫЙ ПЛАН ТЕРРИТОРИИ

Лист № 71	раздела 1	Всего листов раздела 1: 212	Всего разделов: 11	Всего листов: 11619
« 25 » сентября, 2024 г. № КУВИ-001/2024-238589238				
Номер кадастрового квартала: 63:01:0330001				

Номер п/п	Кадастровый номер объекта недвижимости	Вид объекта недвижимости	Адрес	Площадь или основная характеристика	Категория земель	Виды разрешенного использования	Назначение (проектируемое назначение)	Кадастровая стоимость (руб)
1	2	3	4	5	6	7	8	9
351	63:01:0330001:814	Земельный участок	Самарская область, г Самара, Красноглинский, с Красный Пахарь	500	Земли населенных пунктов	огород	—	643975
352	63:01:0330001:815	Земельный участок	Самарская область, г Самара, Красноглинский, с Красный Пахарь, д 1	86 +/-0	Земли населенных пунктов	под индивидуальное жилищное строительство	—	181042.04
353	63:01:0330001:816	Земельный участок	Самарская область, г Самара, Красноглинский, с Красный Пахарь, д 5, строен а	500	Земли населенных пунктов	Индивидуальное жилищное строительство	—	1052570
354	63:01:0330001:817	Земельный участок	Самарская область, г Самара, Красноглинский, с Красный Пахарь, д 324	500	Земли населенных пунктов	Огородничество	—	643975
355	63:01:0330001:818	Земельный участок	Самарская область, г Самара, Красноглинский, с Красный Пахарь, д 325	500	Земли населенных пунктов	Огородничество	—	643975

КАДАСТРОВЫЙ ПЛАН ТЕРРИТОРИИ

Лист № 72	раздела 1	Всего листов раздела 1: 212	Всего разделов: 11	Всего листов: 11619
« 25 » сентября 2024 г. № КУВИ-001/2024-238589238				
Номер кадастрового квартала: 63:01:0330001				

Номер п/п	Кадастровый номер объекта недвижимости	Вид объекта недвижимости	Адрес	Площадь или основная характеристика	Категория земель	Виды разрешенного использования	Назначение (проектируемое назначение)	Кадастровая стоимость (руб)
1	2	3	4	5	6	7	8	9
356	63:01:0330001:820	Земельный участок	Самарская область, г Самара, Красноглинский, с Красный Пахарь	15	Земли населенных пунктов	Баня	—	31192.65
357	63:01:0330001:821	Земельный участок	Самарская область, г Самара, Красноглинский, с Красный Пахарь, д 84	500	Земли населенных пунктов	Огородничество	—	643975
358	63:01:0330001:822	Земельный участок	Самарская область, г Самара, Красноглинский, с Красный Пахарь, д 108	500	Земли населенных пунктов	огород	—	643975
359	63:01:0330001:823	Земельный участок	Самарская область, г Самара, Красноглинский, с Красный Пахарь, д 314	500	Земли населенных пунктов	огород	—	643975
360	63:01:0330001:824	Земельный участок	Самарская область, г Самара, Красноглинский, с Красный Пахарь, д 137	500	Земли населенных пунктов	огород	—	643975

полное наименование должности

М.П.

подпись

инициалы, фамилия

Взам. инв. №

Подпись и дата

Инв. № подл.

КАДАСТРОВЫЙ ПЛАН ТЕРРИТОРИИ

Лист № 73	раздела 1	Всего листов раздела 1: 212	Всего разделов: 11	Всего листов: 11619
« 25 » сентября, 2024 г. № КУВИ-001/2024-238589238				
Номер кадастрового квартала: 63:01:0330001				

Номер п/п	Кадастровый номер объекта недвижимости	Вид объекта недвижимости	Адрес	Площадь или основная характеристика	Категория земель	Виды разрешенного использования	Назначение (проектируемое назначение)	Кадастровая стоимость (руб)
1	2	3	4	5	6	7	8	9
361	63:01:0330001:825	Земельный участок	Самарская область, г Самара, Красноглинский, с Красный Пахарь, д 209	500	Земли населенных пунктов	огород	—	643975
362	63:01:0330001:826	Земельный участок	Самарская область, г Самара, Красноглинский, с Красный Пахарь, д 169	500	Земли населенных пунктов	садоводство	—	640720
363	63:01:0330001:827	Земельный участок	Самарская область, г Самара, Красноглинский, с Красный Пахарь, д 191	500	Земли населенных пунктов	огород	—	643975
364	63:01:0330001:828	Земельный участок	Самарская область, г Самара, Красноглинский, с Красный Пахарь, д 218	500	Земли населенных пунктов	огород	—	643975
365	63:01:0330001:829	Земельный участок	Самарская область, г Самара, Красноглинский, с Красный Пахарь, д 222	500	Земли населенных пунктов	огород	—	643975

_____ М.П. _____
полное наименование должности подпись инициалы, фамилия

КАДАСТРОВЫЙ ПЛАН ТЕРРИТОРИИ

Лист № 74	раздела 1	Всего листов раздела 1: 212	Всего разделов: 11	Всего листов: 11619
« 25 » сентября, 2024 г. № КУВИ-001/2024-238589238				
Номер кадастрового квартала: 63:01:0330001				

Номер п/п	Кадастровый номер объекта недвижимости	Вид объекта недвижимости	Адрес	Площадь или основная характеристика	Категория земель	Виды разрешенного использования	Назначение (проектируемое назначение)	Кадастровая стоимость (руб)
1	2	3	4	5	6	7	8	9
366	63:01:0330001:830	Земельный участок	Самарская область, г Самара, Красноглинский, с Красный Пахарь, д 307	500	Земли населенных пунктов	огород	—	643975
367	63:01:0330001:831	Земельный участок	Самарская область, г Самара, Красноглинский, с Красный Пахарь, д 194	500	Земли населенных пунктов	огород	—	643975
368	63:01:0330001:832	Земельный участок	Местоположение установлено относительно ориентира, расположенного в границах участка. Почтовый адрес ориентира: Самарская область, г Самара, Красноглинский, с Красный Пахарь, д 230	536 +/-0	Земли населенных пунктов	Индивидуальное жилищное строительство	—	1128355.04
369	63:01:0330001:833	Земельный участок	Самарская область, г Самара, Красноглинский, с Красный Пахарь	500	Земли населенных пунктов	Огородничество	—	643975
370	63:01:0330001:834	Земельный участок	Самарская область, г Самара, Красноглинский, с Красный Пахарь, д 65	500	Земли населенных пунктов	Огородничество	—	643975

_____ М.П. _____
полное наименование должности подпись инициалы, фамилия

Взам. инв. №

Подпись и дата

Инв. № подл.

Изм.	Кол.уч.	Лист	№ док.	Подп.	Дата

Филиал публично-правовой компании "Роскадастр" по Самарской области
(полное наименование органа регистрации прав)

Раздел 1

КАДАСТРОВЫЙ ПЛАН ТЕРРИТОРИИ

Лист № 75	раздела 1	Всего листов раздела 1: 212	Всего разделов: 11	Всего листов: 11619
« 25 » сентября, 2024 г. № КУВИ-001/2024-238589238				
Номер кадастрового квартала: 63.01:0330001				

Номер п/п	Кадастровый номер объекта недвижимости	Вид объекта недвижимости	Адрес	Площадь или основная характеристика	Категория земель	Виды разрешенного использования	Назначение (проектируемое назначение)	Кадастровая стоимость (руб)
1	2	3	4	5	6	7	8	9
371	63.01:0330001:835	Земельный участок	Самарская область, г Самара, Красноглинский, с Красный Пахарь, д 96	500	Земли населенных пунктов	Огородничество	—	643975
372	63.01:0330001:836	Земельный участок	Самарская область, г Самара, Красноглинский, с Красный Пахарь, д 266	500	Земли населенных пунктов	Огородничество	—	643975
373	63.01:0330001:837	Земельный участок	Самарская область, г Самара, Красноглинский, с Красный Пахарь, д 228	500	Земли населенных пунктов	Огородничество	—	643975
374	63.01:0330001:838	Земельный участок	Самарская область, г Самара, Красноглинский, с Красный Пахарь, д 98	500	Земли населенных пунктов	Огородничество	—	643975
375	63.01:0330001:839	Земельный участок	Самарская область, г Самара, Красноглинский, с Красный Пахарь, д 45	500	Земли населенных пунктов	Индивидуальное жилищное строительство	—	1052570

_____ М.П. _____ подпись _____ инициалы, фамилия

Стр. 149 из 424

17.10.2024, 15:44

Филиал публично-правовой компании "Роскадастр" по Самарской области
(полное наименование органа регистрации прав)

Раздел 1

КАДАСТРОВЫЙ ПЛАН ТЕРРИТОРИИ

Лист № 76	раздела 1	Всего листов раздела 1: 212	Всего разделов: 11	Всего листов: 11619
« 25 » сентября, 2024 г. № КУВИ-001/2024-238589238				
Номер кадастрового квартала: 63.01:0330001				

Номер п/п	Кадастровый номер объекта недвижимости	Вид объекта недвижимости	Адрес	Площадь или основная характеристика	Категория земель	Виды разрешенного использования	Назначение (проектируемое назначение)	Кадастровая стоимость (руб)
1	2	3	4	5	6	7	8	9
376	63.01:0330001:840	Земельный участок	Самарская область, г Самара, Красноглинский, с Красный Пахарь, д 119	500	Земли населенных пунктов	Огородничество	—	643975
377	63.01:0330001:841	Земельный участок	Самарская область, г Самара, Красноглинский, с Красный Пахарь, д 87	500	Земли населенных пунктов	Огородничество	—	643975
378	63.01:0330001:842	Земельный участок	Самарская область, г Самара, Красноглинский, с Красный Пахарь	500	Земли населенных пунктов	Индивидуальное жилищное строительство	—	1052570
379	63.01:0330001:843	Земельный участок	Самарская область, г Самара, Красноглинский, с Красный Пахарь, д 196	500	Земли населенных пунктов	Садоводство	—	640720
380	63.01:0330001:844	Земельный участок	Самарская область, г Самара, Красноглинский, с Красный Пахарь, д 5, строен а	269 +/-0	Земли населенных пунктов	Индивидуальное жилищное строительство	—	566282.66

_____ М.П. _____ подпись _____ инициалы, фамилия

Стр. 151 из 424

17.10.2024, 15:44

Взам. инв. №

Подпись и дата

Инв. № подл.

Изм.	Кол.уч.	Лист	№ док.	Подп.	Дата

241423-24-ИД

Лист

48

Филиал публично-правовой компании "Роскадастр" по Самарской области
(полное наименование органа регистрации прав)

Раздел 1

КАДАСТРОВЫЙ ПЛАН ТЕРРИТОРИИ

Лист № 77	раздела 1	Всего листов раздела 1: 212	Всего разделов: 11	Всего листов: 11619
« 25 » сентября, 2024 г. № КУВИ-001/2024-238589238				
Номер кадастрового квартала: 63.01:0330001				

Номер п/п	Кадастровый номер объекта недвижимости	Вид объекта недвижимости	Адрес	Площадь или основная характеристика	Категория земель	Виды разрешенного использования	Назначение (проектируемое назначение)	Кадастровая стоимость (руб)
1	2	3	4	5	6	7	8	9
381	63.01:0330001:845	Земельный участок	Самарская область, г Самара, Красноглинский, с Красный Пахарь, д 317	500	Земли населенных пунктов	Огородничество	—	643975
382	63.01:0330001:846	Земельный участок	Самарская область, г Самара, Красноглинский, с Красный Пахарь, д 177	500	Земли населенных пунктов	Огородничество	—	643975
383	63.01:0330001:847	Земельный участок	Самарская область, г Самара, Красноглинский, с Красный Пахарь, д 234	500	Земли населенных пунктов	Огородничество	—	643975
384	63.01:0330001:848	Земельный участок	Самарская область, г Самара, Красноглинский, с Красный Пахарь, д 237	500	Земли населенных пунктов	Огородничество	—	643975
385	63.01:0330001:849	Земельный участок	Самарская область, г Самара, Красноглинский, с Красный Пахарь, д 293	500	Земли населенных пунктов	Огородничество	—	643975

_____ М.П. _____ подпись _____ инициалы, фамилия

Стр. 153 из 424

17.10.2024, 15:44

Филиал публично-правовой компании "Роскадастр" по Самарской области
(полное наименование органа регистрации прав)

Раздел 1

КАДАСТРОВЫЙ ПЛАН ТЕРРИТОРИИ

Лист № 78	раздела 1	Всего листов раздела 1: 212	Всего разделов: 11	Всего листов: 11619
« 25 » сентября, 2024 г. № КУВИ-001/2024-238589238				
Номер кадастрового квартала: 63.01:0330001				

Номер п/п	Кадастровый номер объекта недвижимости	Вид объекта недвижимости	Адрес	Площадь или основная характеристика	Категория земель	Виды разрешенного использования	Назначение (проектируемое назначение)	Кадастровая стоимость (руб)
1	2	3	4	5	6	7	8	9
386	63.01:0330001:850	Земельный участок	Самарская область, г Самара, Красноглинский, с Красный Пахарь, д 204	500	Земли населенных пунктов	Огородничество	—	643975
387	63.01:0330001:851	Земельный участок	Самарская область, г Самара, Красноглинский, с Красный Пахарь, д 235	500	Земли населенных пунктов	Огородничество	—	643975
388	63.01:0330001:852	Земельный участок	Самарская область, г Самара, Красноглинский, с Красный Пахарь	500	Земли населенных пунктов	Огородничество	—	643975
389	63.01:0330001:853	Земельный участок	Самарская область, г Самара, Красноглинский, с Красный Пахарь, д 82	500	Земли населенных пунктов	садоводство	—	640720
390	63.01:0330001:854	Земельный участок	Самарская область, г Самара, Красноглинский, с Красный Пахарь, д 287	500	Земли населенных пунктов	Огородничество	—	643975

_____ М.П. _____ подпись _____ инициалы, фамилия

Стр. 155 из 424

17.10.2024, 15:44

Взам. инв. №

Подпись и дата

Инв. № подл.

241423-24-ИД

Лист

49

Изм.	Кол.уч.	Лист	№ док.	Подп.	Дата
------	---------	------	--------	-------	------

Филиал публично-правовой компании "Роскадастр" по Самарской области
(полное наименование органа регистрации прав)

Раздел 1

КАДАСТРОВЫЙ ПЛАН ТЕРРИТОРИИ

Лист № 79	раздела 1	Всего листов раздела 1: 212	Всего разделов: 11	Всего листов: 11619
« 25 » сентября, 2024 г. № КУВИ-001/2024-238589238				
Номер кадастрового квартала: 63.01:0330001				

Номер п/п	Кадастровый номер объекта недвижимости	Вид объекта недвижимости	Адрес	Площадь или основная характеристика	Категория земель	Виды разрешенного использования	Назначение (проектируемое назначение)	Кадастровая стоимость (руб)
1	2	3	4	5	6	7	8	9
391	63.01:0330001:855	Земельный участок	Самарская область, г Самара, Красноглинский, с Красный Пахарь, д 232	500	Земли населенных пунктов	Огородничество	—	643975
392	63.01:0330001:856	Земельный участок	Самарская область, г Самара, Красноглинский, с Красный Пахарь, д 257	500	Земли населенных пунктов	Огородничество	—	643975
393	63.01:0330001:857	Земельный участок	Самарская область, г Самара, Красноглинский, с Красный Пахарь, д 129	500	Земли населенных пунктов	Огородничество	—	643975
394	63.01:0330001:858	Земельный участок	Самарская область, г Самара, Красноглинский, с Красный Пахарь, д 263	500	Земли населенных пунктов	Филиал банка	—	2723685
395	63.01:0330001:859	Земельный участок	Самарская область, г Самара, Красноглинский, с Красный Пахарь	500	Земли населенных пунктов	Огородничество	—	643975

_____ М.П. _____
полное наименование должности подпись инициалы, фамилия

Стр. 157 из 424

17.10.2024, 15:44

Филиал публично-правовой компании "Роскадастр" по Самарской области
(полное наименование органа регистрации прав)

Раздел 1

КАДАСТРОВЫЙ ПЛАН ТЕРРИТОРИИ

Лист № 80	раздела 1	Всего листов раздела 1: 212	Всего разделов: 11	Всего листов: 11619
« 25 » сентября, 2024 г. № КУВИ-001/2024-238589238				
Номер кадастрового квартала: 63.01:0330001				

Номер п/п	Кадастровый номер объекта недвижимости	Вид объекта недвижимости	Адрес	Площадь или основная характеристика	Категория земель	Виды разрешенного использования	Назначение (проектируемое назначение)	Кадастровая стоимость (руб)
1	2	3	4	5	6	7	8	9
396	63.01:0330001:860	Земельный участок	Самарская область, г Самара, Красноглинский, с Красный Пахарь	1538	Земли населенных пунктов	проектирование и строительство АЗС	—	8423318.4
397	63.01:0330001:861	Земельный участок	Самарская область, г Самара, Красноглинский, с Красный Пахарь	319	Земли населенных пунктов	производственное помещение	—	571306.67
398	63.01:0330001:862	Земельный участок	Самарская область, г Самара, Красноглинский, с Красный Пахарь, д 281	500	Земли населенных пунктов	Огородничество	—	643975
399	63.01:0330001:863	Земельный участок	Самарская область, г Самара, Красноглинский, с Красный Пахарь, д 174	500	Земли населенных пунктов	Огородничество	—	643975
400	63.01:0330001:864	Земельный участок	Самарская область, г Самара, Красноглинский, с Красный Пахарь, д 131	500	Земли населенных пунктов	Огородничество	—	643975

_____ М.П. _____
полное наименование должности подпись инициалы, фамилия

Стр. 159 из 424

17.10.2024, 15:44

Взам. инв. №

Подпись и дата

Инв. № подл.

Изм.	Кол.уч.	Лист	№ док.	Подп.	Дата

241423-24-ИД

Лист

50

КАДАСТРОВЫЙ ПЛАН ТЕРРИТОРИИ

Лист № 81	раздела 1	Всего листов раздела 1: 212	Всего разделов: 11	Всего листов: 11619
« 25 » сентября 2024 г. № КУВИ-001/2024-238589238				
Номер кадастрового квартала: 63.01:0330001				

Номер п/п	Кадастровый номер объекта недвижимости	Вид объекта недвижимости	Адрес	Площадь или основная характеристика	Категория земель	Виды разрешенного использования	Назначение (проектируемое назначение)	Кадастровая стоимость (руб)
1	2	3	4	5	6	7	8	9
401	63.01:0330001:865	Земельный участок	Самарская область, г Самара, Красноглинский, с Красный Пахарь, д 332	500	Земли населенных пунктов	Огородничество	—	643975
402	63.01:0330001:866	Земельный участок	Самарская область, г Самара, Красноглинский, с Красный Пахарь, д 303	500	Земли населенных пунктов	Огородничество	—	643975
403	63.01:0330001:867	Земельный участок	Самарская область, г Самара, Красноглинский, с Красный Пахарь, д 13	1 +/-0	Земли населенных пунктов	Индивидуальное жилищное строительство	—	2105.14
404	63.01:0330001:868	Земельный участок	Самарская область, г Самара, Красноглинский, с Красный Пахарь, д 8	500	Земли населенных пунктов	Огородничество	—	643975
405	63.01:0330001:874	Земельный участок	Самарская область, г Самара, Красноглинский, с Красный Пахарь, уч 239	500	Земли населенных пунктов	огород	—	643975

_____ М.П. _____ подпись _____ инициалы, фамилия

Стр. 161 из 424

17.10.2024, 15:44

КАДАСТРОВЫЙ ПЛАН ТЕРРИТОРИИ

Лист № 82	раздела 1	Всего листов раздела 1: 212	Всего разделов: 11	Всего листов: 11619
« 25 » сентября 2024 г. № КУВИ-001/2024-238589238				
Номер кадастрового квартала: 63.01:0330001				

Номер п/п	Кадастровый номер объекта недвижимости	Вид объекта недвижимости	Адрес	Площадь или основная характеристика	Категория земель	Виды разрешенного использования	Назначение (проектируемое назначение)	Кадастровая стоимость (руб)
1	2	3	4	5	6	7	8	9
406	63.01:0330001:875	Земельный участок	Самарская область, г Самара, Красноглинский, с Красный Пахарь, уч 11	500	Земли населенных пунктов	индивидуальное жилищное строительство	—	1052570
407	63.01:0330001:876	Земельный участок	Самарская область, г Самара, Красноглинский, с Красный Пахарь, уч 28	500	Земли населенных пунктов	индивидуальное жилищное строительство	—	1052570
408	63.01:0330001:877	Земельный участок	Самарская область, г Самара, Красноглинский, с Красный Пахарь, д б/н	330 +/-0	Земли населенных пунктов	садоводство	—	422875.2
409	63.01:0330001:878	Земельный участок	Местоположение установлено относительно ориентира, расположенного в границах участка. Почтовый адрес ориентира: Самарская область, г Самара, Красноглинский, ул Красный Пахарь	30 +/-2	Земли населенных пунктов	под временной баней	—	71205.9
410	63.01:0330001:879	Земельный участок	Самарская область, г Самара, Красноглинский, с Красный Пахарь, д б/н	298 +/-6	Земли населенных пунктов	садоводство	—	386127.54

_____ М.П. _____ подпись _____ инициалы, фамилия

Взам. инв. №

Подпись и дата

Инв. № подл.

241423-24-ИД

Лист

51

Изм.	Кол.уч.	Лист	№ док.	Подп.	Дата
------	---------	------	--------	-------	------

КАДАСТРОВЫЙ ПЛАН ТЕРРИТОРИИ

Лист № 83	раздела 1	Всего листов раздела 1: 212	Всего разделов: 11	Всего листов: 11619
« 25 » сентября, 2024 г. № КУВИ-001/2024-238589238				
Номер кадастрового квартала: 63:01:0330001				

Номер п/п	Кадастровый номер объекта недвижимости	Вид объекта недвижимости	Адрес	Площадь или основная характеристика	Категория земель	Виды разрешенного использования	Назначение (проектируемое назначение)	Кадастровая стоимость (руб)
1	2	3	4	5	6	7	8	9
411	63:01:0330001:880	Земельный участок	Самарская область, г Самара, Краснолинский, с Красный Пахарь	15	Земли населенных пунктов	Баня	—	31192.65
412	63:01:0330001:881	Земельный участок	Местоположение установлено относительно ориентира, расположенного в границах участка. Почтовый адрес ориентира: Самарская область, г Самара, Краснолинский, с Красный Пахарь, уч 29	500	Земли населенных пунктов	огородничество	—	643975
413	63:01:0330001:882	Земельный участок	Самарская область, г Самара, Краснолинский, с Красный Пахарь, гараж 144	5 +/-0	Земли населенных пунктов	гаражное строительство	—	16571.3
414	63:01:0330001:883	Земельный участок	Самарская область, г Самара, Краснолинский, аал Краснолинский, ул Красная, д 9, строен а	145	Земли населенных пунктов	огородничество	—	186752.75
415	63:01:0330001:884	Земельный участок	Самарская область, г Самара, Краснолинский, с Красный Пахарь	46	Земли населенных пунктов	временный магазин - 32,00 кв.м, отмостку - 14,00 кв.м	—	254690.5

_____ М.П. _____ подпись _____ инициалы, фамилия

КАДАСТРОВЫЙ ПЛАН ТЕРРИТОРИИ

Лист № 84	раздела 1	Всего листов раздела 1: 212	Всего разделов: 11	Всего листов: 11619
« 25 » сентября, 2024 г. № КУВИ-001/2024-238589238				
Номер кадастрового квартала: 63:01:0330001				

Номер п/п	Кадастровый номер объекта недвижимости	Вид объекта недвижимости	Адрес	Площадь или основная характеристика	Категория земель	Виды разрешенного использования	Назначение (проектируемое назначение)	Кадастровая стоимость (руб)
1	2	3	4	5	6	7	8	9
416	63:01:0330001:885	Земельный участок	Самарская область, г Самара, Краснолинский, с Красный Пахарь, гараж 16	3	Земли населенных пунктов	Гаражное строительство	—	8749.73
417	63:01:0330001:886	Земельный участок	Самарская область, г Самара, Краснолинский, с Красный Пахарь	10 +/-0	Земли населенных пунктов	Гараж	—	33142
418	63:01:0330001:887	Земельный участок	Местоположение установлено относительно ориентира, расположенного в границах участка. Почтовый адрес ориентира: Самарская область, г Самара, Краснолинский, с Красный Пахарь	10	Земли населенных пунктов	Гаражное строительство	—	32545.44
419	63:01:0330001:888	Земельный участок	Самарская область, г Самара, Краснолинский, с Красный Пахарь	8	Земли населенных пунктов	Гаражное строительство	—	26513.84
420	63:01:0330001:889	Земельный участок	Самарская область, г Самара, Краснолинский, с Красный Пахарь	14 +/-0	Земли населенных пунктов	Гаражное строительство	—	46398.24

_____ М.П. _____ подпись _____ инициалы, фамилия

Взам. инв. №

Подпись и дата

Инв. № подл.

Изм.	Кол.уч.	Лист	№ док.	Подп.	Дата

КАДАСТРОВЫЙ ПЛАН ТЕРРИТОРИИ

Лист № 85	раздела 1	Всего листов раздела 1: 212	Всего разделов: 11	Всего листов: 11619
« 25 » сентября 2024 г. № КУВИ-001/2024-238589238				
Номер кадастрового квартала: 63:01:0330001				

Номер п/л	Кадастровый номер объекта недвижимости	Вид объекта недвижимости	Адрес	Площадь или основная характеристика	Категория земель	Виды разрешенного использования	Назначение (проектируемое назначение)	Кадастровая стоимость (руб)
1	2	3	4	5	6	7	8	9
421	63:01:0330001:890	Земельный участок	Самарская область, г Самара, Красноглинский, с Красный Пахарь	8	Земли населенных пунктов	Гаражное строительство	—	26513.84
422	63:01:0330001:891	Земельный участок	Местоположение установлено относительно ориентира, расположенного в границах участка. Почтовый адрес ориентира: Самарская область, г Самара, Красноглинский	500 +/-7.83	Земли населенных пунктов	для индивидуального жилищного строительства	—	1052570
423	63:01:0330001:892	Земельный участок	Местоположение установлено относительно ориентира, расположенного в границах участка. Почтовый адрес ориентира: Самарская область, г Самара, Красноглинский, с Красный Пахарь, д 5	500	Земли населенных пунктов	Индивидуальное жилищное строительство	—	1052570
424	63:01:0330001:893	Земельный участок	Самарская область, г Самара, Красноглинский, с Красный Пахарь	10 +/-0	Земли населенных пунктов	Гаражное строительство	—	33142
425	63:01:0330001:894	Земельный участок	Самарская область, г Самара, Красноглинский, с Красный Пахарь	8	Земли населенных пунктов	Гаражное строительство	—	26513.84

Филиал публично-правовой компании "Роскадастр" по Самарской области

(полное наименование органа регистрации прав)

Раздел 1

КАДАСТРОВЫЙ ПЛАН ТЕРРИТОРИИ

Лист № 86	раздела 1	Всего листов раздела 1: 212	Всего разделов: 11	Всего листов: 11619
« 25 » сентября 2024 г. № КУВИ-001/2024-238589238				
Номер кадастрового квартала: 63:01:0330001				

Номер п/л	Кадастровый номер объекта недвижимости	Вид объекта недвижимости	Адрес	Площадь или основная характеристика	Категория земель	Виды разрешенного использования	Назначение (проектируемое назначение)	Кадастровая стоимость (руб)
1	2	3	4	5	6	7	8	9
426	63:01:0330001:895	Земельный участок	Местоположение установлено относительно ориентира, расположенного в границах участка. Почтовый адрес ориентира: Самарская область, г Самара, Красноглинский, с Красный Пахарь, д 31	487	Земли населенных пунктов	Жилой дом (ижд)	—	1025203.18
427	63:01:0330001:896	Земельный участок	Самарская область, г Самара, Красноглинский, с Красный Пахарь, д 19	500	Земли населенных пунктов	Индивидуальное жилищное строительство	—	1052570
428	63:01:0330001:897	Земельный участок	Самарская область, г Самара, Красноглинский, с Красный Пахарь, д 4	500	Земли населенных пунктов	Индивидуальное жилищное строительство	—	1052570
429	63:01:0330001:898	Земельный участок	Самарская область, г Самара, Красноглинский, д 16	634	Земли населенных пунктов	Садовый участок	—	812432.96
430	63:01:0330001:901	Земельный участок	Самарская область, г Самара, Красноглинский, д 32	538	Земли населенных пунктов	Садовый участок	—	689414.72

Стр. 171 из 424

17.10.2024, 15:44

Взам. инв. №

Подпись и дата

Инв. № подл.

241423-24-ИД

Лист

53

Изм. Кол.уч. Лист №док. Подп. Дата

КАДАСТРОВЫЙ ПЛАН ТЕРРИТОРИИ

Лист № 87	раздела 1	Всего листов раздела 1: 212	Всего разделов: 11	Всего листов: 11619
« 25 » сентября 2024 г. № КУВИ-001/2024-238589238				
Номер кадастрового квартала: 63:01:0330001				

Номер п/п	Кадастровый номер объекта недвижимости	Вид объекта недвижимости	Адрес	Площадь или основная характеристика	Категория земель	Виды разрешенного использования	Назначение (проектируемое назначение)	Кадастровая стоимость (руб)
1	2	3	4	5	6	7	8	9
431	63:01:0330001:902	Земельный участок	Самарская область, г Самара, Красноглинский, с Красный Пахарь, д 33	574	Земли населенных пунктов	Садовый участок	_____	735546.56
432	63:01:0330001:907	Земельный участок	Самарская область, г Самара, Красноглинский, д 10	674	Земли населенных пунктов	Садовый участок	_____	863690.56
433	63:01:0330001:908	Земельный участок	Самарская область, г Самара, Красноглинский, д 12	413	Земли населенных пунктов	Садовый участок	_____	529234.72
434	63:01:0330001:909	Земельный участок	Самарская область, г Самара, Красноглинский, д 13	498	Земли населенных пунктов	Садовый участок	_____	638157.12
435	63:01:0330001:911	Земельный участок	Самарская область, г Самара, Красноглинский, с Красный Пахарь, д 42	589 +/-0	Земли населенных пунктов	Садовый участок	_____	754768.16

_____ полное наименование должности

_____ М.П.

_____ подпись

_____ инициалы, фамилия

Стр. 173 из 424

17.10.2024, 15:44

КАДАСТРОВЫЙ ПЛАН ТЕРРИТОРИИ

Лист № 88	раздела 1	Всего листов раздела 1: 212	Всего разделов: 11	Всего листов: 11619
« 25 » сентября 2024 г. № КУВИ-001/2024-238589238				
Номер кадастрового квартала: 63:01:0330001				

Номер п/п	Кадастровый номер объекта недвижимости	Вид объекта недвижимости	Адрес	Площадь или основная характеристика	Категория земель	Виды разрешенного использования	Назначение (проектируемое назначение)	Кадастровая стоимость (руб)
1	2	3	4	5	6	7	8	9
436	63:01:0330001:912	Земельный участок	Самарская область, г Самара, Красноглинский, д 43	581 +/-0	Земли населенных пунктов	Садовый участок	_____	744516.64
437	63:01:0330001:913	Земельный участок	Самарская область, г Самара, Красноглинский, д 15	718 +/-0	Земли населенных пунктов	Садовый участок	_____	920073.92
438	63:01:0330001:914	Земельный участок	Самарская область, г Самара, Красноглинский, с Красный Пахарь, д 46	500	Земли населенных пунктов	Индивидуальное жилищное строительство	_____	1052570
439	63:01:0330001:915	Земельный участок	Самарская область, г Самара, Красноглинский, с Красный Пахарь, д 31	474	Земли населенных пунктов	Индивидуальное жилищное строительство	_____	997836.36
440	63:01:0330001:916	Земельный участок	Местоположение установлено относительно ориентира, расположенного в границах участка. Ориентир п.Красный Пахарь. Почтовый адрес ориентира: Самарская область, г Самара, Красноглинский, с	600 +/-8,6	Земли населенных пунктов	для индивидуального жилищного строительства	_____	1263084

Взам. инв. №

Подпись и дата

Инв. № подл.

241423-24-ИД

Лист

54

Изм.	Кол.уч.	Лист	№ док.	Подп.	Дата

КАДАСТРОВЫЙ ПЛАН ТЕРРИТОРИИ

Лист № 89	раздела 1	Всего листов раздела 1: 212	Всего разделов: 11	Всего листов: 11619
« 25 » сентября 2024 г. № КУВИ-001/2024-238589238				
Номер кадастрового квартала: 63.01.0330001				

Номер п/п	Кадастровый номер объекта недвижимости	Вид объекта недвижимости	Адрес	Площадь или основная характеристика	Категория земель	Виды разрешенного использования	Назначение (проектируемое назначение)	Кадастровая стоимость (руб)
1	2	3	4	5	6	7	8	9
441	63.01.0330001.918	Земельный участок	Местоположение установлено относительно ориентира, расположенного в границах участка. Почтовый адрес ориентира: Самарская область, г Самара, Красноглинский, п Мехзавод	600 +/-9	Земли населенных пунктов	Индивидуальное жилищное строительство	—	1263084
442	63.01.0330001.919	Земельный участок	Местоположение установлено относительно ориентира, расположенного в границах участка. Почтовый адрес ориентира: Самарская область, г Самара, Красноглинский, с Красный Пахарь	500	Земли населенных пунктов	Под индивидуальное жилищное строительство	—	1052570
443	63.01.0330001.920	Земельный участок	Местоположение установлено относительно ориентира, расположенного в границах участка. Почтовый адрес ориентира: Самарская область, г Самара, Красноглинский, с Красный Пахарь, д 13	500	Земли населенных пунктов	Индивидуальное жилищное строительство	—	1052570
444	63.01.0330001.921	Земельный участок	Самарская область, г Самара, Красноглинский, с Красный Пахарь	21	Земли населенных пунктов	Гаражное строительство	—	69595.47
445	63.01.0330001.922	Земельный участок	Местоположение установлено относительно ориентира, расположенного в границах участка. Почтовый адрес ориентира: Самарская область, г Самара, Красноглинский, уч 44	1262	Земли населенных пунктов	Садоводство	—	1617177.28

_____ полное наименование должности

_____ М.П.

_____ подпись

_____ инициалы, фамилия

Взам. инв. №

Подпись и дата

Инв. № подл.

Изм.	Кол.уч.	Лист	№док.	Подп.	Дата

КАДАСТРОВЫЙ ПЛАН ТЕРРИТОРИИ

Лист № 90	раздела 1	Всего листов раздела 1: 212	Всего разделов: 11	Всего листов: 11619
« 25 » сентября 2024 г. № КУВИ-001/2024-238589238				
Номер кадастрового квартала: 63:01:0330001				

Номер п/п	Кадастровый номер объекта недвижимости	Вид объекта недвижимости	Адрес	Площадь или основная характеристика	Категория земель	Виды разрешенного использования	Назначение (проектируемое назначение)	Кадастровая стоимость (руб)
1	2	3	4	5	6	7	8	9
446	63:01:0330001:923	Земельный участок	Местоположение установлено относительно ориентира, расположенного в границах участка. Почтовый адрес ориентира: Самарская область, г Самара, Красноглинский, с Красный Пахарь, гараж 5	21	Земли населенных пунктов	Гаражное строительство	—	69595.47
447	63:01:0330001:924	Земельный участок	Самарская область, г Самара, Красноглинский, с Красный Пахарь, д 31	500	Земли населенных пунктов	Индивидуальное жилищное строительство	—	1052570
448	63:01:0330001:927	Земельный участок	Самарская область, г Самара, Красноглинский, с Красный Пахарь	29	Земли населенных пунктов	Гаражное строительство	—	96105.42
449	63:01:0330001:929	Земельный участок	Местоположение установлено относительно ориентира, расположенного в границах участка.	500	Земли населенных пунктов	для садоводства	—	640720

			Почтовый адрес ориентира: Самарская область, г Самара, Красноглинский, с Красный Пахарь, д 50					
450	63:01:0330001:930	Земельный участок	Самарская область, г Самара, Красноглинский, с Красный Пахарь, д 30	500	Земли населенных пунктов	Индивидуальное жилищное строительство	—	1052570

_____ М.П. _____ инициалы, фамилия

КАДАСТРОВЫЙ ПЛАН ТЕРРИТОРИИ

Лист № 91	раздела 1	Всего листов раздела 1: 212	Всего разделов: 11	Всего листов: 11619
« 25 » сентября 2024 г. № КУВИ-001/2024-238589238				
Номер кадастрового квартала: 63:01:0330001				

Номер п/п	Кадастровый номер объекта недвижимости	Вид объекта недвижимости	Адрес	Площадь или основная характеристика	Категория земель	Виды разрешенного использования	Назначение (проектируемое назначение)	Кадастровая стоимость (руб)
1	2	3	4	5	6	7	8	9
451	63:01:0330001:931	Земельный участок	Местоположение установлено относительно ориентира, расположенного в границах участка. Почтовый адрес ориентира: Самарская область, г Самара, Красноглинский, с Красный Пахарь, д 11	517 +/-7.95	Земли населенных пунктов	Для индивидуального жилищного строительства	—	1060990.56
452	63:01:0330001:932	Земельный участок	Местоположение установлено относительно ориентира, расположенного в границах участка. Почтовый адрес ориентира: Самарская область, г Самара, Красноглинский, ул Красный Пахарь, д 28	427 +/-7	Земли населенных пунктов	Для индивидуального жилищного строительства	—	898894.78
453	63:01:0330001:933	Земельный участок	Местоположение установлено относительно ориентира, расположенного в	500	Земли населенных пунктов	Жилищное строительство (ижс)	—	1052570

Взам. инв. №

Подпись и дата

Инв. № подл.

			границах участка. Почтовый адрес ориентира: Самарская область, г Самара, Красноглинский, д 15					
454	63.01:0330001:934	Земельный участок	Самарская область, г.о. Самара, вн.р-н Красноглинский, п Красный Пахарь, зу 53	503 +/-8	Земли населенных пунктов	Жилищное строительство (ижс)	—	1159108.17
455	63.01:0330001:935	Земельный участок	Местоположение установлено относительно ориентира, расположенного в границах участка. Почтовый адрес ориентира: Самарская область, г Самара, Красноглинский, д 12	500	Земли населенных пунктов	Жилищное строительство (ижс)	—	1052570

_____ М.П. _____ подпись _____ инициалы, фамилия

Раздел 1

КАДАСТРОВЫЙ ПЛАН ТЕРРИТОРИИ

Лист № 92	раздела 1	Всего листов раздела 1: 212	Всего разделов: 11	Всего листов: 11619
« 25 » сентября, 2024 г. № КУВИ-001/2024-238589238				
Номер кадастрового квартала: 63:01:0330001				

Номер п/п	Кадастровый номер объекта недвижимости	Вид объекта недвижимости	Адрес	Площадь или основная характеристика	Категория земель	Виды разрешенного использования	Назначение (проектируемое назначение)	Кадастровая стоимость (руб)
1	2	3	4	5	6	7	8	9
456	63.01:0330001:936	Земельный участок	Самарская область, г Самара, Красноглинский, с Красный Пахарь, д 16	500	Земли населенных пунктов	Жилищное строительство (ижс)	—	1052570
457	63.01:0330001:937	Земельный участок	Самарская область, г Самара, Красноглинский, с Красный Пахарь, д 14	500	Земли населенных пунктов	Жилищное строительство (ижс)	—	1052570
458	63.01:0330001:938	Земельный участок	Местоположение установлено относительно ориентира, расположенного в границах участка. Почтовый адрес ориентира: Самарская область, г Самара, Красноглинский, с Красный Пахарь, гараж 59	24	Земли населенных пунктов	Гараж	—	79536.96
459	63.01:0330001:940	Земельный участок	Самарская область, г Самара, Красноглинский, с Красный Пахарь, д 57	24	Земли населенных пунктов	Гараж	—	79536.96
460	63.01:0330001:941	Земельный участок	Местоположение установлено относительно ориентира, расположенного в границах участка. Почтовый адрес ориентира: Самарская область, г Самара, Красноглинский, с Красный Пахарь, д 62	24	Земли населенных пунктов	Гараж	—	79536.96

_____ М.П. _____ подпись _____ инициалы, фамилия

Взам. инв. №

Подпись и дата

Инв. № подл.

Изм.	Кол.уч.	Лист	№ док.	Подп.	Дата

241423-24-ИД

Лист

57

КАДАСТРОВЫЙ ПЛАН ТЕРРИТОРИИ

Лист № 93	раздела 1	Всего листов раздела 1: 212	Всего разделов: 11	Всего листов: 11619
« 25 » сентября 2024 г. № КУВИ-001/2024-238589238				
Номер кадастрового квартала: 63:01:0330001				

Номер п/п	Кадастровый номер объекта недвижимости	Вид объекта недвижимости	Адрес	Площадь или основная характеристика	Категория земель	Виды разрешенного использования	Назначение (проектируемое назначение)	Кадастровая стоимость (руб)
1	2	3	4	5	6	7	8	9
461	63:01:0330001:942	Земельный участок	Самарская область, г Самара, Красноглинский, с Красный Пахарь, г-ж 53	24	Земли населенных пунктов	Гараж	—	79536.96
462	63:01:0330001:943	Земельный участок	Самарская область, г Самара, Красноглинский, с Красный Пахарь, д 60	24	Земли населенных пунктов	Гараж	—	79536.96
463	63:01:0330001:944	Земельный участок	Местоположение установлено относительно ориентира, расположенного в границах участка. Почтовый адрес ориентира: Самарская область, г Самара, Красноглинский, с Красный Пахарь, д 51	24	Земли населенных пунктов	Гараж	—	79536.96
464	63:01:0330001:945	Земельный участок	Самарская область, г Самара, Красноглинский, с Красный Пахарь, д 61	24	Земли населенных пунктов	Гараж	—	79536.96
465	63:01:0330001:946	Земельный участок	Самарская область, г Самара, Красноглинский, с Красный Пахарь, д 64	24	Земли населенных пунктов	Гараж	—	79536.96

_____ М.П. _____ подпись _____ инициалы, фамилия

КАДАСТРОВЫЙ ПЛАН ТЕРРИТОРИИ

Лист № 94	раздела 1	Всего листов раздела 1: 212	Всего разделов: 11	Всего листов: 11619
« 25 » сентября 2024 г. № КУВИ-001/2024-238589238				
Номер кадастрового квартала: 63:01:0330001				

Номер п/п	Кадастровый номер объекта недвижимости	Вид объекта недвижимости	Адрес	Площадь или основная характеристика	Категория земель	Виды разрешенного использования	Назначение (проектируемое назначение)	Кадастровая стоимость (руб)
1	2	3	4	5	6	7	8	9
466	63:01:0330001:947	Земельный участок	Самарская область, г Самара, Красноглинский, с Красный Пахарь, д 46	24	Земли населенных пунктов	Гараж	—	79536.96
467	63:01:0330001:948	Земельный участок	Самарская область, г Самара, Красноглинский, с Красный Пахарь, д 52	24	Земли населенных пунктов	Гараж	—	79536.96
468	63:01:0330001:949	Земельный участок	Самарская область, г Самара, Красноглинский, с Красный Пахарь, д 58	24	Земли населенных пунктов	Гараж	—	79536.96
469	63:01:0330001:950	Земельный участок	Местоположение установлено относительно ориентира, расположенного в границах участка. Почтовый адрес ориентира: Самарская область, г Самара, Красноглинский, с Красный Пахарь, д 63	24	Земли населенных пунктов	Гараж	—	79536.96
470	63:01:0330001:951	Земельный участок	Самарская область, г Самара, Красноглинский, п Красный Пахарь, гараж 55	24	Земли населенных пунктов	Гараж	—	79536.96

_____ М.П. _____ подпись _____ инициалы, фамилия

Взам. инв. №

Подпись и дата

Инв. № подл.

Изм.	Кол.уч.	Лист	№ док.	Подп.	Дата

241423-24-ИД

Лист

58

Филиал публично-правовой компании "Роскадастр" по Самарской области

(полное наименование органа регистрации прав)

Раздел 1

КАДАСТРОВЫЙ ПЛАН ТЕРРИТОРИИ

Лист № 95 раздела 1 Всего листов раздела 1: 212 Всего разделов: 11 Всего листов: 11619

« 25 » сентября 2024 г. № КУВИ-001/2024-238589238

Номер кадастрового квартала: 63:01:0330001

Номер п/п	Кадастровый номер объекта недвижимости	Вид объекта недвижимости	Адрес	Площадь или основная характеристика	Категория земель	Виды разрешенного использования	Назначение (проектируемое назначение)	Кадастровая стоимость (руб)
1	2	3	4	5	6	7	8	9
471	63:01:0330001:952	Земельный участок	Самарская область, г Самара, Красноглинский, с Красный Пахарь, д 49	24	Земли населенных пунктов	Гараж	—	79536.96
472	63:01:0330001:953	Земельный участок	Самарская область, г Самара, Красноглинский, с Красный Пахарь, д 66	24	Земли населенных пунктов	Гараж	—	79536.96
473	63:01:0330001:954	Земельный участок	Самарская область, г Самара, Красноглинский, с Красный Пахарь, д 50	24	Земли населенных пунктов	Гараж	—	79536.96
474	63:01:0330001:955	Земельный участок	Самарская область, г Самара, Красноглинский, с Красный Пахарь	22	Земли населенных пунктов	Гараж	—	72909.32
475	63:01:0330001:956	Земельный участок	Местоположение установлено относительно ориентира, расположенного в границах участка. Почтовый адрес ориентира: Самарская область, г Самара, Красноглинский, аал	800	Земли населенных пунктов	Садоводство	—	1025152

Филиал публично-правовой компании "Роскадастр" по Самарской области

(полное наименование органа регистрации прав)

Раздел 1

КАДАСТРОВЫЙ ПЛАН ТЕРРИТОРИИ

Лист № 96 раздела 1 Всего листов раздела 1: 212 Всего разделов: 11 Всего листов: 11619

« 25 » сентября 2024 г. № КУВИ-001/2024-238589238

Номер кадастрового квартала: 63:01:0330001

Номер п/п	Кадастровый номер объекта недвижимости	Вид объекта недвижимости	Адрес	Площадь или основная характеристика	Категория земель	Виды разрешенного использования	Назначение (проектируемое назначение)	Кадастровая стоимость (руб)
1	2	3	4	5	6	7	8	9
476	63:01:0330001:957	Земельный участок	Местоположение установлено относительно ориентира, расположенного в границах участка. Почтовый адрес ориентира: Самарская область, г Самара, Красноглинский, д 178	600	Земли населенных пунктов	Садоводство	—	768864
477	63:01:0330001:960	Земельный участок	Местоположение установлено относительно ориентира, расположенного в границах участка. Почтовый адрес ориентира: Самарская область, г Самара, Красноглинский, снт СДТ Элита, д 90	900	Земли населенных пунктов	Садоводство	—	1153296
478	63:01:0330001:961	Земельный участок	Местоположение установлено относительно ориентира, расположенного в границах участка.	600	Земли населенных пунктов	Садоводство	—	768864

Взам. инв. №

Подпись и дата

Инв. № подл.

241423-24-ИД

Лист

59

Изм.	Кол.уч.	Лист	№ док.	Подп.	Дата
------	---------	------	--------	-------	------

Филиал публично-правовой компании "Роскадастр" по Самарской области
(полное наименование органа регистрации прав)

Раздел 1

КАДАСТРОВЫЙ ПЛАН ТЕРРИТОРИИ

Лист № 97	раздела 1	Всего листов раздела 1: 212	Всего разделов: 11	Всего листов: 11619
« 25 » сентября, 2024 г. № КУВИ-001/2024-238589238				
Номер кадастрового квартала: 63:01:0330001				

Номер п/п	Кадастровый номер объекта недвижимости	Вид объекта недвижимости	Адрес	Площадь или основная характеристика	Категория земель	Виды разрешенного использования	Назначение (проектируемое назначение)	Кадастровая стоимость (руб)
1	2	3	4	5	6	7	8	9
481	63:01:0330001:964	Земельный участок	Местоположение установлено относительно ориентира, расположенного в границах участка. Почтовый адрес ориентира: Самарская область, г Самара, Красноглинский, снт СДТ Элита, д 5	600	Земли населенных пунктов	Садоводство	—	768864
482	63:01:0330001:965	Земельный участок	Местоположение установлено относительно ориентира, расположенного в границах участка. Почтовый адрес ориентира: Самарская область, г Самара, Красноглинский, аал Красноглинский, ул Средняя, д 6	600	Земли населенных пунктов	Садоводство	—	768864
483	63:01:0330001:966	Земельный участок	Местоположение установлено относительно ориентира,	600	Земли населенных пунктов	Садоводство	—	768864

Стр. 193 из 424

17.10.2024, 15:44

			расположенного в границах участка. Почтовый адрес ориентира: Самарская область, г Самара, Красноглинский, ул Управленческий, п Крайняя, д 8					
484	63:01:0330001:967	Земельный участок	Местоположение установлено относительно ориентира, расположенного в границах участка. Почтовый адрес ориентира: Самарская область, г Самара, Красноглинский, аал Красноглинский, ул Крайняя, д 9	600	Земли населенных пунктов	Садоводство	—	768864
485	63:01:0330001:969	Земельный участок	Местоположение установлено относительно ориентира, расположенного в границах участка. Почтовый адрес ориентира: Самарская область, Красноглинский р-н, г Самара, аал Красноглинский, ул Береговая, д 11	600	Земли населенных пунктов	Садоводство	—	768864

_____ полное наименование должности

М.П.

_____ подпись

_____ инициалы, фамилия

Взам. инв. №

Подпись и дата

Инв. № подл.

Изм.	Кол.уч.	Лист	№ док.	Подп.	Дата

241423-24-ИД

Лист

60

Филиал публично-правовой компании "Роскадастр" по Самарской области
(полное наименование органа регистрации прав)

Раздел 1

КАДАСТРОВЫЙ ПЛАН ТЕРРИТОРИИ

Лист № 98	раздела 1	Всего листов раздела 1: 212	Всего разделов: 11	Всего листов: 11619
« 25 » сентября, 2024 г. № КУВИ-001/2024-238589238				
Номер кадастрового квартала: 63.01:0330001				

Номер п/п	Кадастровый номер объекта недвижимости	Вид объекта недвижимости	Адрес	Площадь или основная характеристика	Категория земель	Виды разрешенного использования	Назначение (проектируемое назначение)	Кадастровая стоимость (руб)
1	2	3	4	5	6	7	8	9
486	63.01:0330001:970	Земельный участок	Местоположение установлено относительно ориентира, расположенного в границах участка. Почтовый адрес ориентира: Самарская область, г Самара, Краснолинский, аал Краснолинский, ул Береговая, д 12	600	Земли населенных пунктов	Садоводство	—	768864
487	63.01:0330001:971	Земельный участок	Местоположение установлено относительно ориентира, расположенного в границах участка. Почтовый адрес ориентира: Самарская область, г Самара, Краснолинский, аал Краснолинский, ул Средняя, д 15	600	Земли населенных пунктов	Садоводство	—	768864

488	63.01:0330001:972	Земельный участок	Местоположение установлено относительно ориентира, расположенного в границах участка. Почтовый адрес ориентира: Самарская область, г Самара, Краснолинский, ул Средняя, д 16	600	Земли населенных пунктов	Садоводство	—	768864
489	63.01:0330001:973	Земельный участок	Местоположение установлено относительно ориентира, расположенного в границах участка. Почтовый адрес ориентира: Самарская область, г Самара, Краснолинский, ул Средняя (СДТ Элита снт), д 18	600	Земли населенных пунктов	Садоводство	—	768864
490	63.01:0330001:974	Земельный участок	Местоположение установлено относительно ориентира, расположенного в границах участка. Почтовый адрес ориентира: Самарская область, г Самара, Краснолинский, снт СДТ Элита, уч 17	600	Земли населенных пунктов	Садоводство	—	768864

_____ М.П. _____ подпись _____ инициалы, фамилия

Взам. инв. №

Подпись и дата

Инв. № подл.

Изм.	Кол.уч.	Лист	№ док.	Подп.	Дата

241423-24-ИД

Лист

61

Филиал публично-правовой компании "Роскадастр" по Самарской области
(полное наименование органа регистрации прав)

Раздел 1

КАДАСТРОВЫЙ ПЛАН ТЕРРИТОРИИ

Лист № 99	раздела 1	Всего листов раздела 1: 212	Всего разделов: 11	Всего листов: 11619
« 25 » сентября, 2024 г. № КУВИ-001/2024-238589238				
Номер кадастрового квартала: 63.01:0330001				

Номер п/п	Кадастровый номер объекта недвижимости	Вид объекта недвижимости	Адрес	Площадь или основная характеристика	Категория земель	Виды разрешенного использования	Назначение (проектируемое назначение)	Кадастровая стоимость (руб)
1	2	3	4	5	6	7	8	9
491	63.01:0330001:975	Земельный участок	Местоположение установлено относительно ориентира, расположенного в границах участка. Почтовый адрес ориентира: Самарская область, г Самара, Красноглинский, снт СДТ Элита, д 19	600	Земли населенных пунктов	Садоводство	—	768864
492	63.01:0330001:976	Земельный участок	Местоположение установлено относительно ориентира, расположенного в границах участка. Почтовый адрес ориентира: Самарская область, г Самара, Красноглинский, ул Мостовая, д 20	600	Земли населенных пунктов	Садоводство	—	768864
493	63.01:0330001:977	Земельный участок	Местоположение установлено относительно ориентира, расположенного в	600	Земли населенных пунктов	Садоводство	—	768864

			границах участка. Почтовый адрес ориентира: Самарская область, г Самара, Красноглинский, ул Мостовая, д 21					
494	63.01:0330001:979	Земельный участок	Местоположение установлено относительно ориентира, расположенного в границах участка. Почтовый адрес ориентира: Самарская область, г Самара, Красноглинский, ул Мостовая, д 24	600	Земли населенных пунктов	Садоводство	—	768864
495	63.01:0330001:980	Земельный участок	Местоположение установлено относительно ориентира, расположенного в границах участка. Почтовый адрес ориентира: Самарская область, г Самара, Красноглинский, аал Красноглинский, ул Береговая, д 25	600	Земли населенных пунктов	Садоводство	—	768864

_____ М.П. _____ инициалы, фамилия

Взам. инв. №

Подпись и дата

Инв. № подл.

Изм.	Кол.уч.	Лист	№ док.	Подп.	Дата

241423-24-ИД

Лист

62

Филиал публично-правовой компании "Роскадастр" по Самарской области
(полное наименование органа регистрации прав)

Раздел 1

КАДАСТРОВЫЙ ПЛАН ТЕРРИТОРИИ

Лист № 100	раздела 1	Всего листов раздела 1: 212	Всего разделов: 11	Всего листов: 11619
« 25 » сентября, 2024 г. № КУВИ-001/2024-238589238				
Номер кадастрового квартала: 63.01:0330001				

Номер п/п	Кадастровый номер объекта недвижимости	Вид объекта недвижимости	Адрес	Площадь или основная характеристика	Категория земель	Виды разрешенного использования	Назначение (проектируемое назначение)	Кадастровая стоимость (руб)
1	2	3	4	5	6	7	8	9
496	63.01:0330001:981	Земельный участок	Местоположение установлено относительно ориентира, расположенного в границах участка. Почтовый адрес ориентира: Самарская область, г Самара, Красноглинский, ул Береговая, д 26	600	Земли населенных пунктов	Садоводство	—	768864
497	63.01:0330001:982	Земельный участок	Местоположение установлено относительно ориентира, расположенного в границах участка. Почтовый адрес ориентира: Самарская область, г Самара, Красноглинский, аал Красноглинский, ул Береговая, д 27	600	Земли населенных пунктов	Садоводство	—	768864
498	63.01:0330001:983	Земельный участок	Местоположение установлено относительно ориентира,	600	Земли населенных пунктов	Садоводство	—	768864

			расположенного в границах участка. Почтовый адрес ориентира: Самарская область, г Самара, Красноглинский, ул Мостовая, д 28					
499	63.01:0330001:984	Земельный участок	Местоположение установлено относительно ориентира, расположенного в границах участка. Почтовый адрес ориентира: Самарская область, г Самара, Красноглинский, аал Красноглинский, ул Мостовая, д 29	600	Земли населенных пунктов	Садоводство	—	768864
500	63.01:0330001:985	Земельный участок	Местоположение установлено относительно ориентира, расположенного в границах участка. Почтовый адрес ориентира: Самарская область, Красноярский р-н, тер СДТ Эпита, уч 30	600	Земли населенных пунктов	Садоводство	—	768864

_____ полное наименование должности

_____ М.П.

_____ подпись

_____ инициалы, фамилия

Взам. инв. №

Подпись и дата

Инв. № подл.

Изм.	Кол.уч.	Лист	№ док.	Подп.	Дата

241423-24-ИД

Лист

63

Филиал публично-правовой компании "Роскадастр" по Самарской области
(полное наименование органа регистрации прав)

Раздел 1

КАДАСТРОВЫЙ ПЛАН ТЕРРИТОРИИ

Лист № 101	раздела 1	Всего листов раздела 1: 212	Всего разделов: 11	Всего листов: 11619
« 25 » сентября, 2024 г. № КУВИ-001/2024-238589238				
Номер кадастрового квартала: 63.01:0330001				

Номер п/п	Кадастровый номер объекта недвижимости	Вид объекта недвижимости	Адрес	Площадь или основная характеристика	Категория земель	Виды разрешенного использования	Назначение (проектируемое назначение)	Кадастровая стоимость (руб)
1	2	3	4	5	6	7	8	9
501	63.01:0330001:986	Земельный участок	Местоположение установлено относительно ориентира, расположенного в границах участка. Почтовый адрес ориентира: Самарская область, г Самара, Красноглинский, снт СДТ Элита, д 33	600	Земли населенных пунктов	Садоводство	—	768864
502	63.01:0330001:987	Земельный участок	Местоположение установлено относительно ориентира, расположенного в границах участка. Почтовый адрес ориентира: Самарская область, г Самара, Красноглинский, снт СДТ Элита, д 34	600	Земли населенных пунктов	Садоводство	—	768864
503	63.01:0330001:988	Земельный участок	Местоположение установлено относительно ориентира, расположенного в	600	Земли населенных пунктов	Садоводство	—	768864

			границах участка. Почтовый адрес ориентира: Самарская область, г Самара, Красноглинский, д 35					
504	63.01:0330001:989	Земельный участок	Местоположение установлено относительно ориентира, расположенного в границах участка. Почтовый адрес ориентира: Самарская область, Красноярский р-н, ул Тупиновая (СДТ Элита тер.), уч 36	600	Земли населенных пунктов	Садоводство	—	768864
505	63.01:0330001:990	Земельный участок	Местоположение установлено относительно ориентира, расположенного в границах участка. Почтовый адрес ориентира: Самарская область, г Самара, Красноглинский, д 37	600	Земли населенных пунктов	Садоводство	—	768864

_____ М.П. _____ подпись _____ инициалы, фамилия

Взам. инв. №

Подпись и дата

Инв. № подл.

Изм.	Кол.уч.	Лист	№ док.	Подп.	Дата

Филиал публично-правовой компании "Роскадастр" по Самарской области
(полное наименование органа регистрации прав)

Раздел 1

КАДАСТРОВЫЙ ПЛАН ТЕРРИТОРИИ

Лист № 102	раздела 1	Всего листов раздела 1: 212	Всего разделов: 11	Всего листов: 11619
« 25 » сентября, 2024 г. № КУВИ-001/2024-238589238				
Номер кадастрового квартала: 63.01:0330001				

Номер п/п	Кадастровый номер объекта недвижимости	Вид объекта недвижимости	Адрес	Площадь или основная характеристика	Категория земель	Виды разрешенного использования	Назначение (проектируемое назначение)	Кадастровая стоимость (руб)
1	2	3	4	5	6	7	8	9
506	63.01:0330001:991	Земельный участок	Местоположение установлено относительно ориентира, расположенного в границах участка. Почтовый адрес ориентира: Самарская область, г Самара, Красноглинский, д 38	600	Земли населенных пунктов	Садоводство	—	768864
507	63.01:0330001:992	Земельный участок	Местоположение установлено относительно ориентира, расположенного в границах участка. Почтовый адрес ориентира: Самарская область, г Самара, Красноглинский, ул Береговая, д 39	600	Земли населенных пунктов	Садоводство	—	768864
508	63.01:0330001:993	Земельный участок	Местоположение установлено относительно ориентира, расположенного в границах участка.	600	Земли населенных пунктов	Садоводство	—	768864

			Почтовый адрес ориентира: Самарская область, г Самара, Красноглинский, ул Береговая, д 40					
509	63.01:0330001:994	Земельный участок	Местоположение установлено относительно ориентира, расположенного в границах участка. Почтовый адрес ориентира: Самарская область, г Самара, Красноглинский, аал Красноглинский, ул Береговая, д 41	600	Земли населенных пунктов	Садоводство	—	768864
510	63.01:0330001:995	Земельный участок	Местоположение установлено относительно ориентира, расположенного в границах участка. Почтовый адрес ориентира: Самарская область, г Самара, Красноглинский, аал Красноглинский, ул Береговая, д 42	600	Земли населенных пунктов	Садоводство	—	768864

_____ М.П. _____
полное наименование должности инициалы, фамилия

Взам. инв. №

Подпись и дата

Инв. № подл.

Изм.	Кол.уч.	Лист	№ док.	Подп.	Дата

241423-24-ИД

Лист

65

КАДАСТРОВЫЙ ПЛАН ТЕРРИТОРИИ

Лист № 103	раздела 1	Всего листов раздела 1: 212	Всего разделов: 11	Всего листов: 11619
« 25 » сентября, 2024 г. № КУВИ-001/2024-238589238				
Номер кадастрового квартала: 63:01:0330001				

Номер п/п	Кадастровый номер объекта недвижимости	Вид объекта недвижимости	Адрес	Площадь или основная характеристика	Категория земель	Виды разрешенного использования	Назначение (проектируемое назначение)	Кадастровая стоимость (руб)
1	2	3	4	5	6	7	8	9
511	63:01:0330001:996	Земельный участок	Местоположение установлено относительно ориентира, расположенного в границах участка. Почтовый адрес ориентира: Самарская область, г Самара, Красноглинский, д 44	600	Земли населенных пунктов	Садоводство	—	768864
512	63:01:0330001:997	Земельный участок	Местоположение установлено относительно ориентира, расположенного в границах участка. Почтовый адрес ориентира: Самарская область, г Самара, Красноглинский, снт СДТ Элита, д 49	600	Земли населенных пунктов	Садоводство	—	768864
513	63:01:0330001:998	Земельный участок	Местоположение установлено относительно ориентира, расположенного в границах участка.	600	Земли населенных пунктов	Садоводство	—	768864

			расположенного в границах участка. Почтовый адрес ориентира: Самарская область, г Самара, Красноглинский, аал Красноглинский, ул Ягодная, д 265					
554	63:01:0330001:1050	Земельный участок	Самарская область, г Самара, с Красный Пахарь, д 6	500	Земли населенных пунктов	Индивидуальное жилищное строительство	—	1052570
555	63:01:0330001:1051	Земельный участок	Самарская область, г Самара, с Красный Пахарь, д 8	500	Земли населенных пунктов	Индивидуальное жилищное строительство	—	1052570

_____ М.П. _____
полное наименование должности инициалы, фамилия

КАДАСТРОВЫЙ ПЛАН ТЕРРИТОРИИ

Лист № 112	раздела 1	Всего листов раздела 1: 212	Всего разделов: 11	Всего листов: 11619
« 25 » сентября, 2024 г. № КУВИ-001/2024-238589238				
Номер кадастрового квартала: 63:01:0330001				

Номер п/п	Кадастровый номер объекта недвижимости	Вид объекта недвижимости	Адрес	Площадь или основная характеристика	Категория земель	Виды разрешенного использования	Назначение (проектируемое назначение)	Кадастровая стоимость (руб)
1	2	3	4	5	6	7	8	9
556	63:01:0330001:1056	Земельный участок	Самарская область, г Самара, с Красный Пахарь, д 27	839	Земли населенных пунктов	Садовый участок	—	1075128.16
557	63:01:0330001:1058	Земельный участок	Самарская область, г Самара, с Красный Пахарь, д 2	652 +/-0	Земли населенных пунктов	Садовый участок	—	835498.88
558	63:01:0330001:1059	Земельный участок	Самарская область, г Самара, с Красный Пахарь, д 3	682	Земли населенных пунктов	Садовый участок	—	873942.08
559	63:01:0330001:1060	Земельный участок	Местоположение установлено относительно ориентира, расположенного в границах участка. Почтовый адрес ориентира: Самарская область, г Самара, Красноглинский, с Красный Пахарь, д 4	634	Земли населенных пунктов	Садовый участок	—	812432.96
560	63:01:0330001:1062	Земельный участок	Самарская область, г Самара, с Красный Пахарь	900	Земли населенных пунктов	Садовый участок	—	1153296

Взам. инв. №

Подпись и дата

Инв. № подл.

241423-24-ИД

Лист

66

Изм.	Кол.уч.	Лист	№ док.	Подп.	Дата
------	---------	------	--------	-------	------

КАДАСТРОВЫЙ ПЛАН ТЕРРИТОРИИ

Лист № 113	раздела 1	Всего листов раздела 1: 212	Всего разделов: 11	Всего листов: 11619
« 25 » сентября, 2024 г. № КУВИ-001/2024-238589238				
Номер кадастрового квартала: 63:01:0330001				

Номер п/п	Кадастровый номер объекта недвижимости	Вид объекта недвижимости	Адрес	Площадь или основная характеристика	Категория земель	Виды разрешенного использования	Назначение (проектируемое назначение)	Кадастровая стоимость (руб)
1	2	3	4	5	6	7	8	9
561	63:01:0330001:1063	Земельный участок	Самарская область, г Самара, с Красный Пахарь, д 20	500	Земли населенных пунктов	Индивидуальное жилищное строительство	—	1052570
562	63:01:0330001:1064	Земельный участок	Местоположение установлено относительно ориентира, расположенного в границах участка. Почтовый адрес ориентира: Самарская область, г Самара, Красноглинский, ул Красный Пахарь	600 +/-8.6	Земли населенных пунктов	для индивидуального жилищного строительства	—	1263084
563	63:01:0330001:1065	Земельный участок	Местоположение установлено относительно ориентира, расположенного в границах участка. Почтовый адрес ориентира: Самарская область, г Самара, Красноглинский	589 +/-8.49	Земли населенных пунктов	под индивидуальное жилищное строительство	—	1240137.97
564	63:01:0330001:1066	Земельный участок	Местоположение установлено	796	Земли населенных	Садоводство	—	1020026.24

Стр. 225 из 424

17.10.2024, 15:44

			относительно ориентира, расположенного в границах участка. Почтовый адрес ориентира: Самарская область, г Самара, Красноглинский, с Красный Пахарь, д 41		пунктов			
565	63:01:0330001:1068	Земельный участок	Местоположение установлено относительно ориентира, расположенного в границах участка. Почтовый адрес ориентира: Самарская область, г Самара, Красноглинский, с Красный Пахарь, уч № 22	500 +/-7.8	Земли населенных пунктов	под индивидуальное жилищное строительство	—	1052570

_____ полное наименование должности

_____ М.П.

_____ подпись

_____ инициалы, фамилия

Взам. инв. №

Подпись и дата

Инв. № подл.

Изм.	Кол.уч.	Лист	№ док.	Подп.	Дата

241423-24-ИД

Лист

67

КАДАСТРОВЫЙ ПЛАН ТЕРРИТОРИИ

Лист № 114 раздела 1 Всего листов раздела 1: 212 Всего разделов: 11 Всего листов: 11619

« 25 » сентября 2024 г. № КУВИ-001/2024-238589238

Номер кадастрового квартала: 63:01:0330001

Номер п/п	Кадастровый номер объекта недвижимости	Вид объекта недвижимости	Адрес	Площадь или основная характеристика	Категория земель	Виды разрешенного использования	Назначение (проектируемое назначение)	Кадастровая стоимость (руб)
1	2	3	4	5	6	7	8	9
566	63:01:0330001:1069	Земельный участок	Самарская область, г Самара, с Красный Пахарь, гараж 47	21	Земли населенных пунктов	Гаражное строительство	—	69595.47
567	63:01:0330001:1070	Земельный участок	Местоположение установлено относительно ориентира, расположенного в границах участка. Почтовый адрес ориентира: Самарская область, г Самара, Красноглинский, с Красный Пахарь, д 16	500	Земли населенных пунктов	Индивидуальное жилищное строительство	—	1052570
568	63:01:0330001:1071	Земельный участок	Самарская область, г Самара, с Красный Пахарь, гараж 56	21	Земли населенных пунктов	Гаражное строительство	—	69595.47
569	63:01:0330001:1072	Земельный участок	Самарская область, г Самара, Красноглинский, с Красный Пахарь, гараж 16	30	Земли населенных пунктов	Гаражное строительство	—	99419.1
570	63:01:0330001:1073	Земельный участок	Местоположение установлено относительно ориентира, расположенного в границах участка. Почтовый адрес ориентира: Самарская область, г Самара, Красноглинский, с Красный Пахарь, д 18, д 18	500	Земли населенных пунктов	Индивидуальное жилищное строительство	—	1052570

_____ М.П. _____ подпись _____ инициалы, фамилия

КАДАСТРОВЫЙ ПЛАН ТЕРРИТОРИИ

Лист № 115 раздела 1 Всего листов раздела 1: 212 Всего разделов: 11 Всего листов: 11619

« 25 » сентября 2024 г. № КУВИ-001/2024-238589238

Номер кадастрового квартала: 63:01:0330001

Номер п/п	Кадастровый номер объекта недвижимости	Вид объекта недвижимости	Адрес	Площадь или основная характеристика	Категория земель	Виды разрешенного использования	Назначение (проектируемое назначение)	Кадастровая стоимость (руб)
1	2	3	4	5	6	7	8	9
571	63:01:0330001:1074	Земельный участок	Самарская область, г Самара, с Красный Пахарь, гараж 14	21	Земли населенных пунктов	Гаражное строительство	—	69595.47
572	63:01:0330001:1075	Земельный участок	Местоположение установлено относительно ориентира, расположенного в границах участка. Почтовый адрес ориентира: Самарская область, г Самара, Красноглинский, с Красный Пахарь, д 42	500	Земли населенных пунктов	Индивидуальное жилищное строительство	—	1052570
573	63:01:0330001:1076	Земельный участок	Самарская область, г Самара, с Красный Пахарь, д 29	500	Земли населенных пунктов	Индивидуальное жилищное строительство	—	1052570
574	63:01:0330001:1077	Земельный участок	Самарская область, г Самара, Красноглинский, п Красный Пахарь, гараж 122	21	Земли населенных пунктов	Гаражное строительство	—	69595.47
575	63:01:0330001:1078	Земельный участок	Самарская область, г Самара, с Красный Пахарь, д 47	500	Земли населенных пунктов	Индивидуальное жилищное строительство	—	1052570

Взам. инв. №

Подпись и дата

Инв. № подл.

КАДАСТРОВЫЙ ПЛАН ТЕРРИТОРИИ

Лист № 116	раздела 1	Всего листов раздела 1: 212	Всего разделов: 11	Всего листов: 11619
« 25 » сентября 2024 г. № КУВИ-001/2024-238589238				
Номер кадастрового квартала: 63:01:0330001				

Номер п/п	Кадастровый номер объекта недвижимости	Вид объекта недвижимости	Адрес	Площадь или основная характеристика	Категория земель	Виды разрешенного использования	Назначение (проектируемое назначение)	Кадастровая стоимость (руб)
1	2	3	4	5	6	7	8	9
576	63:01:0330001:1079	Земельный участок	Местоположение установлено относительно ориентира, расположенного в границах участка. Почтовый адрес ориентира: Самарская область, г Самара, Красноглинский, с Красный Пахарь, гараж 22	21	Земли населенных пунктов	Гаражное строительство	—	69595.47
577	63:01:0330001:1080	Земельный участок	Местоположение установлено относительно ориентира, расположенного в границах участка. Почтовый адрес ориентира: Самарская область, г Самара, Красноглинский, с Красный Пахарь, гараж 33	21	Земли населенных пунктов	Гараж	—	69595.47

578	63:01:0330001:1083	Земельный участок	Самарская область, г Самара, с Красный Пахарь, гараж 17	21	Земли населенных пунктов	Гараж	—	69595.47
579	63:01:0330001:1085	Земельный участок	Самарская область, г Самара, с Красный Пахарь, д 3	1000	Земли населенных пунктов	Индивидуальное жилищное строительство	—	2105140
580	63:01:0330001:1086	Земельный участок	Самарская область, г Самара, Красноглинский, с Красный Пахарь, д 43	500	Земли населенных пунктов	Индивидуальное жилищное строительство	—	1052570

_____ полное наименование должности

_____ М.П.

_____ подпись

_____ инициалы, фамилия

Взам. инв. №

Подпись и дата

Инв. № подл.

Изм.	Кол.уч.	Лист	№ док.	Подп.	Дата

241423-24-ИД

Лист

69

Филиал публично-правовой компании "Роскадастр" по Самарской области
(полное наименование органа регистрации прав)

Раздел 1

КАДАСТРОВЫЙ ПЛАН ТЕРРИТОРИИ

Лист № 117	раздела 1	Всего листов раздела 1: 212	Всего разделов: 11	Всего листов: 11619
« 25 » сентября, 2024 г. № КУВИ-001/2024-238589238				
Номер кадастрового квартала: 63.01:0330001				

Номер п/п	Кадастровый номер объекта недвижимости	Вид объекта недвижимости	Адрес	Площадь или основная характеристика	Категория земель	Виды разрешенного использования	Назначение (проектируемое назначение)	Кадастровая стоимость (руб)
1	2	3	4	5	6	7	8	9
581	63.01:0330001:1087	Земельный участок	Самарская область, г Самара, с Красный Пахарь, д 10	500	Земли населенных пунктов	Индивидуальное жилищное строительство	—	1052570
582	63.01:0330001:1088	Земельный участок	Самарская область, г Самара, с Красный Пахарь, гараж 12	21	Земли населенных пунктов	Гаражное строительство	—	69595.47
583	63.01:0330001:1089	Земельный участок	Самарская область, г Самара, с Красный Пахарь, д 43	500	Земли населенных пунктов	Индивидуальное жилищное строительство	—	1052570
584	63.01:0330001:1090	Земельный участок	Местоположение установлено относительно ориентира, расположенного в границах участка. Почтовый адрес ориентира: Самарская область, г Самара, Красноглинский, с Красный Пахарь, д 16	500	Земли населенных пунктов	Индивидуальное жилищное строительство	—	1052570
585	63.01:0330001:1091	Земельный участок	Самарская область, г Самара, с Красный Пахарь, д 62	500	Земли населенных пунктов	Гараж металлический	—	1435940

Стр. 233 из 424

17.10.2024, 15:44

Филиал публично-правовой компании "Роскадастр" по Самарской области
(полное наименование органа регистрации прав)

Раздел 1

КАДАСТРОВЫЙ ПЛАН ТЕРРИТОРИИ

Лист № 118	раздела 1	Всего листов раздела 1: 212	Всего разделов: 11	Всего листов: 11619
« 25 » сентября, 2024 г. № КУВИ-001/2024-238589238				
Номер кадастрового квартала: 63.01:0330001				

Номер п/п	Кадастровый номер объекта недвижимости	Вид объекта недвижимости	Адрес	Площадь или основная характеристика	Категория земель	Виды разрешенного использования	Назначение (проектируемое назначение)	Кадастровая стоимость (руб)
1	2	3	4	5	6	7	8	9
586	63.01:0330001:1092	Земельный участок	Самарская область, г Самара, с Красный Пахарь, д 17	500	Земли населенных пунктов	Гараж металлический	—	1435940
587	63.01:0330001:1093	Земельный участок	Самарская область, г Самара, с Красный Пахарь, д 210	500	Земли населенных пунктов	Гараж металлический	—	1435940
588	63.01:0330001:1094	Земельный участок	Самарская область, г Самара, с Красный Пахарь, д 111	500	Земли населенных пунктов	Гараж металлический	—	1435940
589	63.01:0330001:1095	Земельный участок	Самарская область, г Самара, с Красный Пахарь, д 271	500	Земли населенных пунктов	Гараж металлический	—	1435940
590	63.01:0330001:1096	Земельный участок	Самарская область, г Самара, с Красный Пахарь, д 14	500	Земли населенных пунктов	Гараж металлический	—	1435940

_____ полное наименование должности

_____ М.П.

_____ подпись

_____ инициалы, фамилия

Стр. 235 из 424

17.10.2024, 15:44

Взам. инв. №

Подпись и дата

Инв. № подл.

241423-24-ИД

Лист

70

Изм.	Кол.уч.	Лист	№ док.	Подп.	Дата
------	---------	------	--------	-------	------

Филиал публично-правовой компании "Роскадастр" по Самарской области
(полное наименование органа регистрации прав)

Раздел 1

КАДАСТРОВЫЙ ПЛАН ТЕРРИТОРИИ

Лист № 119	раздела 1	Всего листов раздела 1: 212	Всего разделов: 11	Всего листов: 11619
« 25 » сентября, 2024 г. № КУВИ-001/2024-238589238				
Номер кадастрового квартала: 63.01:0330001				

Номер п/п	Кадастровый номер объекта недвижимости	Вид объекта недвижимости	Адрес	Площадь или основная характеристика	Категория земель	Виды разрешенного использования	Назначение (проектируемое назначение)	Кадастровая стоимость (руб)
1	2	3	4	5	6	7	8	9
591	63.01:0330001:1097	Земельный участок	Самарская область, г Самара, с Красный Пахарь, д 152	500	Земли населенных пунктов	Гараж металлический	—	1435940
592	63.01:0330001:1098	Земельный участок	Самарская область, г Самара, с Красный Пахарь, д 327	500	Земли населенных пунктов	Гараж металлический	—	1435940
593	63.01:0330001:1099	Земельный участок	Самарская область, г Самара, с Красный Пахарь, д 199	500	Земли населенных пунктов	Гараж металлический	—	1435940
594	63.01:0330001:1100	Земельный участок	Самарская область, г Самара, с Красный Пахарь, д 263	500	Земли населенных пунктов	Гараж металлический	—	1435940
595	63.01:0330001:1101	Земельный участок	Самарская область, г Самара, с Красный Пахарь, д 64	500	Земли населенных пунктов	Гараж металлический	—	1435940

_____ М.П. _____ подпись _____ инициалы, фамилия

Стр. 237 из 424

17.10.2024, 15:44

Филиал публично-правовой компании "Роскадастр" по Самарской области
(полное наименование органа регистрации прав)

Раздел 1

КАДАСТРОВЫЙ ПЛАН ТЕРРИТОРИИ

Лист № 120	раздела 1	Всего листов раздела 1: 212	Всего разделов: 11	Всего листов: 11619
« 25 » сентября, 2024 г. № КУВИ-001/2024-238589238				
Номер кадастрового квартала: 63.01:0330001				

Номер п/п	Кадастровый номер объекта недвижимости	Вид объекта недвижимости	Адрес	Площадь или основная характеристика	Категория земель	Виды разрешенного использования	Назначение (проектируемое назначение)	Кадастровая стоимость (руб)
1	2	3	4	5	6	7	8	9
596	63.01:0330001:1102	Земельный участок	Самарская область, г Самара, с Красный Пахарь, д 10	201	Земли населенных пунктов	Индивидуальное жилищное строительство	—	423133.14
597	63.01:0330001:1103	Земельный участок	Самарская область, г Самара, с Красный Пахарь, д 38	500	Земли населенных пунктов	Индивидуальное жилищное строительство	—	1052570
598	63.01:0330001:1104	Земельный участок	Местоположение установлено относительно ориентира, расположенного в границах участка. Почтовый адрес ориентира: Самарская область, г Самара, Красноглинский, с Красный Пахарь, д 308	500	Земли населенных пунктов	Садоводство	—	640720
599	63.01:0330001:1105	Земельный участок	Самарская область, г Самара, с Красный Пахарь, д 40	502	Земли населенных пунктов	Индивидуальное жилищное строительство	—	1056780.28
600	63.01:0330001:1106	Земельный участок	Самарская область, г Самара, с Красный Пахарь, д 40	225	Земли населенных пунктов	Индивидуальное жилищное строительство	—	473656.5

Стр. 239 из 424

17.10.2024, 15:44

Взам. инв. №

Подпись и дата

Инв. № подл.

241423-24-ИД

Лист

71

Изм.	Кол.уч.	Лист	№ док.	Подп.	Дата
------	---------	------	--------	-------	------

КАДАСТРОВЫЙ ПЛАН ТЕРРИТОРИИ

Лист № 121	раздела 1	Всего листов раздела 1: 212	Всего разделов: 11	Всего листов: 11619
« 25 » сентября 2024 г. № КУВИ-001/2024-238589238				
Номер кадастрового квартала: 63:01:0330001				

Номер п/п	Кадастровый номер объекта недвижимости	Вид объекта недвижимости	Адрес	Площадь или основная характеристика	Категория земель	Виды разрешенного использования	Назначение (проектируемое назначение)	Кадастровая стоимость (руб)
1	2	3	4	5	6	7	8	9
601	63:01:0330001:1107	Земельный участок	Самарская область, г Самара, с Красный Пахарь, д 12	1 +/-0	Земли населенных пунктов	Индивидуальное жилищное строительство	—	2105.14
602	63:01:0330001:1108	Земельный участок	Самарская область, г Самара, с Красный Пахарь	9	Земли населенных пунктов	Индивидуальное жилищное строительство	—	18946.26
603	63:01:0330001:1109	Земельный участок	Местоположение установлено относительно ориентира, расположенного в границах участка. Почтовый адрес ориентира: Самарская область, г Самара, Красноглинский, с Красный Пахарь, д 3	500	Земли населенных пунктов	огород	—	643975
604	63:01:0330001:1110	Земельный участок	Самарская область, г Самара, с Красный Пахарь, д 3	499	Земли населенных пунктов	Индивидуальное жилищное строительство	—	1050464.86
605	63:01:0330001:1111	Земельный участок	Самарская область, г Самара, с Красный Пахарь, д 4	500	Земли населенных пунктов	Индивидуальное жилищное строительство	—	1052570

Стр. 241 из 424
Firefox

17.10.2024, 15:44
https://pbprog.ru/webservices/xsl/kpt1/63_01_0330001_2024-09-25_kpt11.xml/1.htm?rand=64613494

КАДАСТРОВЫЙ ПЛАН ТЕРРИТОРИИ

Лист № 122	раздела 1	Всего листов раздела 1: 212	Всего разделов: 11	Всего листов: 11619
« 25 » сентября 2024 г. № КУВИ-001/2024-238589238				
Номер кадастрового квартала: 63:01:0330001				

Номер п/п	Кадастровый номер объекта недвижимости	Вид объекта недвижимости	Адрес	Площадь или основная характеристика	Категория земель	Виды разрешенного использования	Назначение (проектируемое назначение)	Кадастровая стоимость (руб)
1	2	3	4	5	6	7	8	9
606	63:01:0330001:1112	Земельный участок	Самарская область, г Самара, с Красный Пахарь, д 5	499	Земли населенных пунктов	Индивидуальное жилищное строительство	—	1050464.86
607	63:01:0330001:1113	Земельный участок	Самарская область, г Самара, с Красный Пахарь, д 46	499	Земли населенных пунктов	Индивидуальное жилищное строительство	—	1050464.86
608	63:01:0330001:1114	Земельный участок	Самарская область, г Самара, с Красный Пахарь, д 2	11	Земли населенных пунктов	под индивидуальное жилищное строительство	—	23156.54
609	63:01:0330001:1115	Земельный участок	Самарская область, г Самара, с Красный Пахарь, д 60	504	Земли населенных пунктов	Индивидуальное жилищное строительство	—	1060990.56
610	63:01:0330001:1116	Земельный участок	Местоположение установлено относительно ориентира, расположенного в границах участка. Почтовый адрес ориентира: Самарская область, г Самара, Красноглинский, с Красный Пахарь, д 10	500	Земли населенных пунктов	Огородничество	—	643975

Стр. 243 из 424

17.10.2024, 15:44

Взам. инв. №

Подпись и дата

Инв. № подл.

241423-24-ИД

Лист

72

Изм.	Кол.уч.	Лист	№ док.	Подп.	Дата
------	---------	------	--------	-------	------

Филиал публично-правовой компании "Роскадастр" по Самарской области
(полное наименование органа регистрации прав)

Раздел 1

КАДАСТРОВЫЙ ПЛАН ТЕРРИТОРИИ

Лист № 123	раздела 1	Всего листов раздела 1: 212	Всего разделов: 11	Всего листов: 11619
« 25 » сентября, 2024 г. № КУВИ-001/2024-238589238				
Номер кадастрового квартала: 63.01:0330001				

Номер п/п	Кадастровый номер объекта недвижимости	Вид объекта недвижимости	Адрес	Площадь или основная характеристика	Категория земель	Виды разрешенного использования	Назначение (проектируемое назначение)	Кадастровая стоимость (руб)
1	2	3	4	5	6	7	8	9
611	63.01:0330001:1117	Земельный участок	Местоположение установлено относительно ориентира, расположенного в границах участка. Почтовый адрес ориентира: Самарская область, г Самара, Красноглинский, с Красный Пахарь, д 9	500	Земли населенных пунктов	Огородничество	_____	643975
612	63.01:0330001:1118	Земельный участок	Самарская область, г Самара, Красноглинский, с Красный Пахарь, д 104	500	Земли населенных пунктов	Огородничество	_____	643975
613	63.01:0330001:1119	Земельный участок	Местоположение установлено относительно ориентира, расположенного в границах участка. Почтовый адрес ориентира: Самарская область, г Самара, Красноглинский, с Красный Пахарь, д 178	500	Земли населенных пунктов	Огородничество	_____	643975

Стр. 245 из 424

17.10.2024, 15:44

614	63.01:0330001:1120	Земельный участок	Местоположение установлено относительно ориентира, расположенного в границах участка. Почтовый адрес ориентира: Самарская область, г Самара, Красноглинский, с Красный Пахарь, д 289	500	Земли населенных пунктов	Огородничество	_____	643975
615	63.01:0330001:1121	Земельный участок	Местоположение установлено относительно ориентира, расположенного в границах участка. Почтовый адрес ориентира: Самарская область, г Самара, Красноглинский, с Красный Пахарь, д 259	500	Земли населенных пунктов	Огородничество	_____	643975

_____ полное наименование должности

_____ М.П.

_____ подпись

_____ инициалы, фамилия

Стр. 246 из 424

17.10.2024, 15:44

Взам. инв. №

Подпись и дата

Инв. № подл.

Изм.	Кол.уч.	Лист	№ док.	Подп.	Дата

241423-24-ИД

Лист

73

КАДАСТРОВЫЙ ПЛАН ТЕРРИТОРИИ

Лист № 124	раздела 1	Всего листов раздела 1: 212	Всего разделов: 11	Всего листов: 11619
« 25 » сентября 2024 г. № КУВИ-001/2024-238589238				
Номер кадастрового квартала: 63.01.0330001				

Номер п/п	Кадастровый номер объекта недвижимости	Вид объекта недвижимости	Адрес	Площадь или основная характеристика	Категория земель	Виды разрешенного использования	Назначение (проектируемое назначение)	Кадастровая стоимость (руб)
1	2	3	4	5	6	7	8	9
616	63.01.0330001:1122	Земельный участок	Местоположение установлено относительно ориентира, расположенного в границах участка. Почтовый адрес ориентира: Самарская область, г Самара, Красноглинский, с Красный Пахарь, д 54	500	Земли населенных пунктов	огород	—	643975
617	63.01.0330001:1123	Земельный участок	Местоположение установлено относительно ориентира, расположенного в границах участка. Почтовый адрес ориентира: Самарская область, г Самара, Красноглинский, с Красный Пахарь, д 53	500	Земли населенных пунктов	огород	—	643975
618	63.01.0330001:1124	Земельный участок	Местоположение установлено относительно ориентира, расположенного в	500	Земли населенных пунктов	огород	—	643975

			границах участка. Почтовый адрес ориентира: Самарская область, г Самара, Красноглинский, с Красный Пахарь, д 36					
619	63.01.0330001:1125	Земельный участок	Местоположение установлено относительно ориентира, расположенного в границах участка. Почтовый адрес ориентира: Самарская область, г Самара, Красноглинский, с Красный Пахарь, д 268	500	Земли населенных пунктов	огород	—	643975
620	63.01.0330001:1126	Земельный участок	Местоположение установлено относительно ориентира, расположенного в границах участка. Почтовый адрес ориентира: Самарская область, г Самара, Красноглинский, пгт Красный Пахарь, д 4	500	Земли населенных пунктов	огород	—	643975

Номер п/п	Кадастровый номер объекта недвижимости	Вид объекта недвижимости	Адрес	Площадь или основная характеристика	Категория земель	Виды разрешенного использования	Назначение (проектируемое назначение)	Кадастровая стоимость (руб)
1	2	3	4	5	6	7	8	9
621	63.01.0330001:1127	Земельный участок	Местоположение установлено относительно ориентира, расположенного в границах участка. Почтовый адрес ориентира: Самарская область, г Самара, Красноглинский, с Красный Пахарь, д 164	500	Земли населенных пунктов	огород	—	643975
622	63.01.0330001:1128	Земельный участок	Местоположение установлено относительно ориентира, расположенного в границах участка. Почтовый адрес ориентира: Самарская область, г Самара, Красноглинский, с Красный Пахарь, д 251	500	Земли населенных пунктов	огород	—	643975
623	63.01.0330001:1129	Земельный участок	Местоположение установлено относительно ориентира, расположенного в	500	Земли населенных пунктов	огород	—	643975

Взам. инв. №

Подпись и дата

Инв. № подл.

241423-24-ИД

Лист

74

Изм. Кол.уч. Лист №док. Подп. Дата

			границах участка. Почтовый адрес ориентира: Самарская область, г Самара, Красноглинский, с Красный Пахарь, д 112					
624	63:01:0330001:1130	Земельный участок	Местоположение установлено относительно ориентира, расположенного в границах участка. Почтовый адрес ориентира: Самарская область, г Самара, Красноглинский, с Красный Пахарь, д 19	500	Земли населенных пунктов	огород	—	643975
625	63:01:0330001:1131	Земельный участок	Местоположение установлено относительно ориентира, расположенного в границах участка. Почтовый адрес ориентира: Самарская область, г Самара, Красноглинский, с Красный Пахарь, д 327	500	Земли населенных пунктов	огород	—	643975

полное наименование должности

М.П.

подпись

инициалы, фамилия

Firefox

https://pbprog.ru/webservices/xsl/kpt1/63_01_0330001_2024-09-25_kpt1.xml/1.htm?rand=64613494

Филиал публично-правовой компании "Роскадастр" по Самарской области

(полное наименование органа регистрации прав)

Раздел 1

КАДАСТРОВЫЙ ПЛАН ТЕРРИТОРИИ

Лист № 126	раздела 1	Всего листов раздела 1: 212	Всего разделов: 11	Всего листов: 11619
« 25 » сентября 2024 г. № КУВИ-001/2024-238589238				
Номер кадастрового квартала: 63:01:0330001				

Номер п/п	Кадастровый номер объекта недвижимости	Вид объекта недвижимости	Адрес	Площадь или основная характеристика	Категория земель	Виды разрешенного использования	Назначение (проектируемое назначение)	Кадастровая стоимость (руб)
1	2	3	4	5	6	7	8	9
626	63:01:0330001:1132	Земельный участок	Местоположение установлено относительно ориентира, расположенного в границах участка. Почтовый адрес ориентира: Самарская область, г Самара, Красноглинский, с Красный Пахарь, д 49	500	Земли населенных пунктов	садоводство	—	640720
627	63:01:0330001:1133	Земельный участок	Местоположение установлено относительно ориентира, расположенного в границах участка. Почтовый адрес ориентира: Самарская область, г Самара, Красноглинский, с Красный Пахарь, д 37	500	Земли населенных пунктов	огород	—	643975
628	63:01:0330001:1134	Земельный участок	Местоположение установлено относительно ориентира, расположенного в	500	Земли населенных пунктов	Огородничество	—	643975

Стр. 251 из 424

17.10.2024, 15:44

Взам. инв. №

Подпись и дата

Инв. № подл.

Изм.	Кол.уч.	Лист	№ док.	Подп.	Дата

241423-24-ИД

Лист

75

			границах участка. Почтовый адрес ориентира: Самарская область, г Самара, Красноглинский, пгт Красный Пахарь, д 105					
629	63:01:0330001:1135	Земельный участок	Местоположение установлено относительно ориентира, расположенного в границах участка. Почтовый адрес ориентира: Самарская область, г Самара, Красноглинский, с Красный Пахарь, д 107	500	Земли населенных пунктов	Огородничество	—	643975
630	63:01:0330001:1136	Земельный участок	Местоположение установлено относительно ориентира, расположенного в границах участка. Почтовый адрес ориентира: Самарская область, г Самара, Красноглинский, с Красный Пахарь, д 22	500	Земли населенных пунктов	Огородничество	—	643975

полное наименование должности

М.П.

подпись

инициалы, фамилия

Филиал публично-правовой компании "Роскадастр" по Самарской области

(полное наименование органа регистрации прав)

Раздел 1

КАДАСТРОВЫЙ ПЛАН ТЕРРИТОРИИ

Лист № 127	раздела 1	Всего листов раздела 1: 212	Всего разделов: 11	Всего листов: 11619
« 25 » сентября 2024 г. № КУВИ-001/2024-238589238				
Номер кадастрового квартала: 63:01:0330001				

Номер п/п	Кадастровый номер объекта недвижимости	Вид объекта недвижимости	Адрес	Площадь или основная характеристика	Категория земель	Виды разрешенного использования	Назначение (проектируемое назначение)	Кадастровая стоимость (руб)
1	2	3	4	5	6	7	8	9
631	63:01:0330001:1137	Земельный участок	Местоположение установлено относительно ориентира, расположенного в границах участка. Почтовый адрес ориентира: Самарская область, г Самара, Красноглинский, с Красный Пахарь, д 285	500	Земли населенных пунктов	Огородничество	—	643975
632	63:01:0330001:1138	Земельный участок	Самарская область, г Самара, с Красный Пахарь, д 3	9	Земли населенных пунктов	под индивидуальное жилищное строительство	—	18946.26
633	63:01:0330001:1139	Земельный участок	Самарская область, г Самара, с Красный Пахарь, д 16	500	Земли населенных пунктов	Индивидуальное жилищное строительство	—	1052570
634	63:01:0330001:1140	Земельный участок	Самарская область, г Самара, с Красный Пахарь, д 6	500	Земли населенных пунктов	Индивидуальное жилищное строительство	—	1052570
635	63:01:0330001:1141	Земельный участок	Местоположение установлено относительно ориентира, расположенного в	500	Земли населенных пунктов	Огородничество	—	643975
			границах участка. Почтовый адрес ориентира: Самарская область, г Самара, Красноглинский, с Красный Пахарь, д 122					

Взам. инв. №

Подпись и дата

Инв. № подл.

241423-24-ИД

Лист

76

Изм.	Кол.уч.	Лист	№ док.	Подп.	Дата
------	---------	------	--------	-------	------

КАДАСТРОВЫЙ ПЛАН ТЕРРИТОРИИ

Лист № 128	раздела 1	Всего листов раздела 1: 212	Всего разделов: 11	Всего листов: 11619
« 25 » сентября, 2024 г. № КУВИ-001/2024-238589238				
Номер кадастрового квартала: 63:01:0330001				

Номер п/л	Кадастровый номер объекта недвижимости	Вид объекта недвижимости	Адрес	Площадь или основная характеристика	Категория земель	Виды разрешенного использования	Назначение (проектируемое назначение)	Кадастровая стоимость (руб)
1	2	3	4	5	6	7	8	9
636	63:01:0330001:1142	Земельный участок	Местоположение установлено относительно ориентира, расположенного в границах участка. Почтовый адрес ориентира: Самарская область, г Самара, Красноглинский, с Красный Пахарь, д 31	500	Земли населенных пунктов	Индивидуальное жилищное строительство	—	1052570
637	63:01:0330001:1143	Земельный участок	Местоположение установлено относительно ориентира, расположенного в границах участка. Почтовый адрес ориентира: Самарская область, г Самара, Красноглинский, с Красный Пахарь, д 46	500	Земли населенных пунктов	Индивидуальное жилищное строительство	—	1052570
638	63:01:0330001:1144	Земельный участок	Самарская область, г Самара, Красноглинский, с Красный Пахарь, д 42	500	Земли населенных пунктов	Огородничество	—	643975

639	63:01:0330001:1145	Земельный участок	Самарская область, г Самара, Красноглинский, с Красный Пахарь, уч 230	500	Земли населенных пунктов	для индивидуального жилищного строительства	—	1052570
640	63:01:0330001:1146	Земельный участок	Самарская область, г Самара, с Красный Пахарь, д 309	500	Земли населенных пунктов	Огородничество	—	643975

КАДАСТРОВЫЙ ПЛАН ТЕРРИТОРИИ

Лист № 129	раздела 1	Всего листов раздела 1: 212	Всего разделов: 11	Всего листов: 11619
« 25 » сентября, 2024 г. № КУВИ-001/2024-238589238				
Номер кадастрового квартала: 63:01:0330001				

Номер п/л	Кадастровый номер объекта недвижимости	Вид объекта недвижимости	Адрес	Площадь или основная характеристика	Категория земель	Виды разрешенного использования	Назначение (проектируемое назначение)	Кадастровая стоимость (руб)
1	2	3	4	5	6	7	8	9
641	63:01:0330001:1147	Земельный участок	Самарская область, г Самара, с Красный Пахарь, д 66	500	Земли населенных пунктов	Садоводство	—	640720
642	63:01:0330001:1148	Земельный участок	Самарская область, г Самара, с Красный Пахарь, д 154	500	Земли населенных пунктов	Садоводство	—	640720
643	63:01:0330001:1149	Земельный участок	Самарская область, г Самара, с Красный Пахарь, д 63	500	Земли населенных пунктов	Огородничество	—	643975
644	63:01:0330001:1150	Земельный участок	Самарская область, г Самара, с Красный Пахарь, д 28	500	Земли населенных пунктов	Огородничество	—	643975
645	63:01:0330001:1151	Земельный участок	Самарская область, г Самара, с Красный Пахарь, д 261	500	Земли населенных пунктов	Огородничество	—	643975

полное наименование должности

М.П.

подпись

инициалы, фамилия

Изм. № подл.

Подпись и дата

Взам. инв. №

241423-24-ИД

Лист

77

Изм. Кол.уч. Лист №док. Подп. Дата

Филиал публично-правовой компании "Роскадастр" по Самарской области
(полное наименование органа регистрации прав)

Раздел 1

КАДАСТРОВЫЙ ПЛАН ТЕРРИТОРИИ

Лист № 130	раздела 1	Всего листов раздела 1: 212	Всего разделов: 11	Всего листов: 11619
« 25 » сентября, 2024 г. № КУВИ-001/2024-238589238				
Номер кадастрового квартала: 63:01:0330001				

Номер п/п	Кадастровый номер объекта недвижимости	Вид объекта недвижимости	Адрес	Площадь или основная характеристика	Категория земель	Виды разрешенного использования	Назначение (проектируемое назначение)	Кадастровая стоимость (руб)
1	2	3	4	5	6	7	8	9
646	63:01:0330001:1152	Земельный участок	Самарская область, г Самара, с Красный Пахарь, д 100	500	Земли населенных пунктов	Огородничество	_____	643975
647	63:01:0330001:1153	Земельный участок	Самарская область, г Самара, с Красный Пахарь, д 276	500	Земли населенных пунктов	Огородничество	_____	643975
648	63:01:0330001:1154	Земельный участок	Самарская область, г Самара, с Красный Пахарь, д 94	500	Земли населенных пунктов	Огородничество	_____	643975
649	63:01:0330001:1155	Земельный участок	Самарская область, г Самара, с Красный Пахарь, д 32	500	Земли населенных пунктов	Огородничество	_____	643975
650	63:01:0330001:1156	Земельный участок	Местоположение установлено относительно ориентира, расположенного в границах участка. Почтовый адрес ориентира: Самарская область, г Самара, Красноглинский, с Красный Пахарь, д 15	500	Земли населенных пунктов	Огородничество	_____	643975

Раздел 1

КАДАСТРОВЫЙ ПЛАН ТЕРРИТОРИИ

Лист № 131	раздела 1	Всего листов раздела 1: 212	Всего разделов: 11	Всего листов: 11619
« 25 » сентября, 2024 г. № КУВИ-001/2024-238589238				
Номер кадастрового квартала: 63:01:0330001				

Номер п/п	Кадастровый номер объекта недвижимости	Вид объекта недвижимости	Адрес	Площадь или основная характеристика	Категория земель	Виды разрешенного использования	Назначение (проектируемое назначение)	Кадастровая стоимость (руб)
1	2	3	4	5	6	7	8	9
651	63:01:0330001:1157	Земельный участок	Самарская область, г Самара, с Красный Пахарь, д 167	500	Земли населенных пунктов	Огородничество	_____	643975
652	63:01:0330001:1158	Земельный участок	Местоположение установлено относительно ориентира, расположенного в границах участка. Почтовый адрес ориентира: Самарская область, г Самара, Красноглинский, пгт Красный Пахарь, д 178	500	Земли населенных пунктов	Огородничество	_____	643975
653	63:01:0330001:1159	Земельный участок	Самарская область, г Самара, Красноглинский, с Красный Пахарь, д 90	500	Земли населенных пунктов	Огородничество	_____	643975
654	63:01:0330001:1160	Земельный участок	Местоположение установлено относительно ориентира, расположенного в границах участка. Почтовый адрес ориентира: Самарская	500	Земли населенных пунктов	садоводство	_____	640720
			область, г Самара, Красноглинский, с Красный Пахарь, д 201					
655	63:01:0330001:1181	Земельный участок	Самарская область, г Самара, с Красный Пахарь, д 30	500	Земли населенных пунктов	Мини - магазин	_____	2723685

Взам. инв. №

Подпись и дата

Инв. № подл.

241423-24-ИД

Лист

78

Изм.	Кол.уч.	Лист	№ док.	Подп.	Дата
------	---------	------	--------	-------	------

КАДАСТРОВЫЙ ПЛАН ТЕРРИТОРИИ

Лист № 132	раздела 1	Всего листов раздела 1: 212	Всего разделов: 11	Всего листов: 11619
« 25 » сентября 2024 г. № КУВИ-001/2024-238589238				
Номер кадастрового квартала: 63:01:0330001				

Номер п/п	Кадастровый номер объекта недвижимости	Вид объекта недвижимости	Адрес	Площадь или основная характеристика	Категория земель	Виды разрешенного использования	Назначение (проектируемое назначение)	Кадастровая стоимость (руб)
1	2	3	4	5	6	7	8	9
656	63:01:0330001:1162	Земельный участок	Местоположение установлено относительно ориентира, расположенного в границах участка. Почтовый адрес ориентира: Самарская область, г Самара, с Красный Пахарь	500 +/-1.1	Земли населенных пунктов	Ведение огородничества	—	1052570
657	63:01:0330001:1163	Земельный участок	Самарская область, г Самара, Красноглинский, пгт Красный Пахарь, д 143	500	Земли населенных пунктов	Огородничество	—	643975
658	63:01:0330001:1164	Земельный участок	Самарская область, г Самара, Красноглинский, с Красный Пахарь, д 185	500	Земли населенных пунктов	Огородничество	—	643975
659	63:01:0330001:1165	Земельный участок	Самарская область, г Самара, Красноглинский, с Красный Пахарь, д 288	500	Земли населенных пунктов	Огородничество	—	643975
660	63:01:0330001:1166	Земельный участок	Местоположение установлено относительно ориентира, расположенного в границах участка. Почтовый адрес ориентира: Самарская область, г Самара, Красноглинский, с Красный Пахарь, д 175	500	Земли населенных пунктов	Огородничество	—	643975

Firefox

https://pbprog.ru/webservices/ssl/kpt11/63_01_0330001_2024-09-25_kpt11.xml/1.htm?rand=64613494

Филиал публично-правовой компании "Роскадастр" по Самарской области

(полное наименование органа регистрации прав)

Раздел 1

КАДАСТРОВЫЙ ПЛАН ТЕРРИТОРИИ

Лист № 133	раздела 1	Всего листов раздела 1: 212	Всего разделов: 11	Всего листов: 11619
« 25 » сентября 2024 г. № КУВИ-001/2024-238589238				
Номер кадастрового квартала: 63:01:0330001				

Номер п/п	Кадастровый номер объекта недвижимости	Вид объекта недвижимости	Адрес	Площадь или основная характеристика	Категория земель	Виды разрешенного использования	Назначение (проектируемое назначение)	Кадастровая стоимость (руб)
1	2	3	4	5	6	7	8	9
661	63:01:0330001:1167	Земельный участок	Самарская область, г Самара, Красноглинский, с Красный Пахарь, д 132	500	Земли населенных пунктов	Огородничество	—	643975
662	63:01:0330001:1168	Земельный участок	Местоположение установлено относительно ориентира, расположенного в границах участка. Почтовый адрес ориентира: Самарская область, г Самара, Красноглинский, с Красный Пахарь, д 236	500	Земли населенных пунктов	Огородничество	—	643975
663	63:01:0330001:1169	Земельный участок	Местоположение установлено относительно ориентира, расположенного в границах участка. Почтовый адрес ориентира: Самарская область, г Самара, Красноглинский, с Красный Пахарь, д 142	500	Земли населенных пунктов	Огородничество	—	643975

Стр. 265 из 424

17.10.2024, 15:44

Взам. инв. №

Подпись и дата

Инв. № подл.

241423-24-ИД

Лист

79

Изм. Кол.уч. Лист №док. Подп. Дата

664	63.01.0330001:1170	Земельный участок	Местоположение установлено относительно ориентира, расположенного в границах участка. Почтовый адрес ориентира: Самарская область, г Самара, Красноглинский, с Красный Пахарь, д 43	500	Земли населенных пунктов	Огородничество	---	643975
665	63.01.0330001:1171	Земельный участок	Самарская область, г Самара, Красноглинский, с Красный Пахарь, д 126	500	Земли населенных пунктов	Огородничество	---	643975

_____ М.П. _____ подпись _____ инициалы, фамилия

Филиал публично-правовой компании "Роскадастр" по Самарской области
(полное наименование органа регистрации прав)

Раздел 1

КАДАСТРОВЫЙ ПЛАН ТЕРРИТОРИИ

Лист № 134	раздела 1	Всего листов раздела 1: 212	Всего разделов: 11	Всего листов: 11619
« 25 » сентября 2024 г. № КУВИ-001/2024-238589238				
Номер кадастрового квартала: 63.01.0330001				

Номер п/п	Кадастровый номер объекта недвижимости	Вид объекта недвижимости	Адрес	Площадь или основная характеристика	Категория земель	Виды разрешенного использования	Назначение (проектируемое назначение)	Кадастровая стоимость (руб)
1	2	3	4	5	6	7	8	9
666	63.01.0330001:1172	Земельный участок	Местоположение установлено относительно ориентира, расположенного в границах участка. Почтовый адрес ориентира: Самарская область, г Самара, Красноглинский, с Красный Пахарь, д 264	500	Земли населенных пунктов	Огородничество	---	643975
667	63.01.0330001:1173	Земельный участок	Местоположение установлено относительно ориентира, расположенного в границах участка. Почтовый адрес ориентира: Самарская область, г Самара, Красноглинский, с Красный Пахарь, д 16	500	Земли населенных пунктов	садоводство	---	640720
668	63.01.0330001:1174	Земельный участок	Самарская область, г Самара, Красноглинский, с Красный Пахарь, д 176	500	Земли населенных пунктов	Огородничество	---	643975

669	63.01.0330001:1175	Земельный участок	Местоположение установлено относительно ориентира, расположенного в границах участка. Почтовый адрес ориентира: Самарская область, г Самара, Красноглинский, с Красный Пахарь, д 73	500	Земли населенных пунктов	Огородничество	---	643975
670	63.01.0330001:1176	Земельный участок	Самарская область, г Самара, Красноглинский, с Красный Пахарь, д 244	500	Земли населенных пунктов	Огородничество	---	643975

_____ М.П. _____ подпись _____ инициалы, фамилия

Взам. инв. №

Подпись и дата

Инв. № подл.

Изм.	Кол.уч.	Лист	№ док.	Подп.	Дата

241423-24-ИД

Лист

80

Филиал публично-правовой компании "Роскадастр" по Самарской области
(полное наименование органа регистрации прав)

Раздел 1

КАДАСТРОВЫЙ ПЛАН ТЕРРИТОРИИ

Лист № 135	раздела 1	Всего листов раздела 1: 212	Всего разделов: 11	Всего листов: 11619
« 25 » сентября, 2024 г. № КУВИ-001/2024-238589238				
Номер кадастрового квартала: 63:01:0330001				

Номер п/п	Кадастровый номер объекта недвижимости	Вид объекта недвижимости	Адрес	Площадь или основная характеристика	Категория земель	Виды разрешенного использования	Назначение (проектируемое назначение)	Кадастровая стоимость (руб)
1	2	3	4	5	6	7	8	9
671	63:01:0330001:1177	Земельный участок	Самарская область, г Самара, с Красный Пахарь, д 100	500	Земли населенных пунктов	Огородничество	—	643975
672	63:01:0330001:1178	Земельный участок	Самарская область, г Самара, с Красный Пахарь, д 11	500	Земли населенных пунктов	Огородничество	—	643975
673	63:01:0330001:1179	Земельный участок	Самарская область, г Самара, с Красный Пахарь, д 17	4 +/-0	Земли населенных пунктов	Индивидуальное жилищное строительство	—	8420.56
674	63:01:0330001:1180	Земельный участок	Самарская область, г Самара, с Красный Пахарь, д 15	6	Земли населенных пунктов	гараж	—	19885.5
675	63:01:0330001:1181	Земельный участок	Самарская область, г Самара, Красноглинский, с Красный Пахарь, д 31	278	Земли населенных пунктов	личное пособное хозяйство площадью 300,0 кв.м; огородничество площадью 278,0 кв.м	—	578103.78

_____ М.П. _____ подпись _____ инициалы, фамилия

Стр. 269 из 424

17.10.2024, 15:44

Раздел 1

КАДАСТРОВЫЙ ПЛАН ТЕРРИТОРИИ

Лист № 136	раздела 1	Всего листов раздела 1: 212	Всего разделов: 11	Всего листов: 11619
« 25 » сентября, 2024 г. № КУВИ-001/2024-238589238				
Номер кадастрового квартала: 63:01:0330001				

Номер п/п	Кадастровый номер объекта недвижимости	Вид объекта недвижимости	Адрес	Площадь или основная характеристика	Категория земель	Виды разрешенного использования	Назначение (проектируемое назначение)	Кадастровая стоимость (руб)
1	2	3	4	5	6	7	8	9
676	63:01:0330001:1182	Земельный участок	Самарская область, г Самара, с Красный Пахарь	1069	Земли населенных пунктов	огородничество	—	1376818.55
677	63:01:0330001:1183	Земельный участок	Самарская область, г Самара, с Красный Пахарь, д 17	218	Земли населенных пунктов	индивидуальное жилищное строительство	—	458920.52
678	63:01:0330001:1184	Земельный участок	Самарская область, г Самара, с Красный Пахарь, д 30	500	Земли населенных пунктов	огородничество	—	643975
679	63:01:0330001:1185	Земельный участок	Самарская область, г Самара, с Красный Пахарь, д 13	500	Земли населенных пунктов	индивидуальное жилищное строительство	—	1052570
680	63:01:0330001:1186	Земельный участок	Самарская область, г Самара, с Красный Пахарь, д 32	448	Земли населенных пунктов	ведение огородничества	—	577001.6

_____ М.П. _____ подпись _____ инициалы, фамилия

Стр. 271 из 424

17.10.2024, 15:44

Взам. инв. №

Подпись и дата

Инв. № подл.

241423-24-ИД

Лист

81

Изм.	Кол.уч.	Лист	№ док.	Подп.	Дата
------	---------	------	--------	-------	------

Филиал публично-правовой компании "Роскадастр" по Самарской области
(полное наименование органа регистрации прав)

Раздел 1

КАДАСТРОВЫЙ ПЛАН ТЕРРИТОРИИ

Лист № 137	раздела 1	Всего листов раздела 1: 212	Всего разделов: 11	Всего листов: 11619
« 25 » сентября, 2024 г. № КУВИ-001/2024-238589238				
Номер кадастрового квартала: 63:01:0330001				

Номер п/п	Кадастровый номер объекта недвижимости	Вид объекта недвижимости	Адрес	Площадь или основная характеристика	Категория земель	Виды разрешенного использования	Назначение (проектируемое назначение)	Кадастровая стоимость (руб)
1	2	3	4	5	6	7	8	9
681	63:01:0330001:1187	Земельный участок	Самарская область, г Самара, с Красный Пахарь, д 2025, строен б	463	Земли населенных пунктов	Индивидуальное жилищное строительство	—	974679.82
682	63:01:0330001:1188	Земельный участок	Самарская область, г Самара, с Красный Пахарь, д 60	504	Земли населенных пунктов	индивидуальное жилищное строительство	—	1060990.56
683	63:01:0330001:1189	Земельный участок	Самарская область, г Самара, с Красный Пахарь, д 2	500	Земли населенных пунктов	огород	—	643975
684	63:01:0330001:1190	Земельный участок	Самарская область, г Самара, с Красный Пахарь, д 31	392 +/-0	Земли населенных пунктов	индивидуальное жилищное строительство	—	825214.88
685	63:01:0330001:1191	Земельный участок	Местоположение установлено относительно ориентира, расположенного в границах участка. Почтовый адрес ориентира: Самарская область, г Самара, Краснолинский, с Красный Пахарь	8	Земли населенных пунктов	Гараж	—	27309.17

Стр. 273 из 424

17.10.2024, 15:44

Раздел 1

КАДАСТРОВЫЙ ПЛАН ТЕРРИТОРИИ

Лист № 138	раздела 1	Всего листов раздела 1: 212	Всего разделов: 11	Всего листов: 11619
« 25 » сентября, 2024 г. № КУВИ-001/2024-238589238				
Номер кадастрового квартала: 63:01:0330001				

Номер п/п	Кадастровый номер объекта недвижимости	Вид объекта недвижимости	Адрес	Площадь или основная характеристика	Категория земель	Виды разрешенного использования	Назначение (проектируемое назначение)	Кадастровая стоимость (руб)
1	2	3	4	5	6	7	8	9
686	63:01:0330001:1192	Земельный участок	Самарская область, г Самара, с Красный Пахарь, гараж 143	8	Земли населенных пунктов	Гаражное строительство	—	26513.84
687	63:01:0330001:1193	Земельный участок	Самарская область, г Самара, с Красный Пахарь, д 3	9	Земли населенных пунктов	Индивидуальное жилищное строительство	—	18946.26
688	63:01:0330001:1194	Земельный участок	Самарская область, г Самара, с Красный Пахарь, гараж 17	12 +/-0	Земли населенных пунктов	Гараж	—	39770.16
689	63:01:0330001:1196	Земельный участок	Самарская область, г Самара, с Красный Пахарь, д 60	500	Земли населенных пунктов	Индивидуальное жилищное строительство	—	1052570
690	63:01:0330001:1197	Земельный участок	Местоположение установлено относительно ориентира, расположенного в границах участка. Почтовый адрес ориентира: Самарская область, г Самара, с Красный Пахарь, д 58	500	Земли населенных пунктов	Под индивидуальное жилищное строительство	—	1052570

Стр. 275 из 424

17.10.2024, 15:44

Взам. инв. №

Подпись и дата

Инв. № подл.

241423-24-ИД

Лист

82

Изм.	Кол.уч.	Лист	№ док.	Подп.	Дата
------	---------	------	--------	-------	------

КАДАСТРОВЫЙ ПЛАН ТЕРРИТОРИИ

Лист № 139	раздела 1	Всего листов раздела 1: 212	Всего разделов: 11	Всего листов: 11619
« 25 » сентября 2024 г. № КУВИ-001/2024-238589238				
Номер кадастрового квартала: 63:01:0330001				

Номер п/п	Кадастровый номер объекта недвижимости	Вид объекта недвижимости	Адрес	Площадь или основная характеристика	Категория земель	Виды разрешенного использования	Назначение (проектируемое назначение)	Кадастровая стоимость (руб)
1	2	3	4	5	6	7	8	9
691	63:01:0330001:1198	Земельный участок	Местоположение установлено относительно ориентира, расположенного в границах участка. Почтовый адрес ориентира: Самарская область, г Самара, Красноглинский, отс массив 1, д 57	800	Земли населенных пунктов	для индивидуального жилищного строительства	—	1684112
692	63:01:0330001:1199	Земельный участок	Самарская область, г Самара, с Красный Пахарь, д 56	500	Земли населенных пунктов	Индивидуальное жилищное строительство	—	1052570
693	63:01:0330001:1200	Земельный участок	Самарская область, г Самара, с Красный Пахарь, д 54	500	Земли населенных пунктов	Индивидуальное жилищное строительство	—	1052570
694	63:01:0330001:1201	Земельный участок	Самарская область, г Самара, с Красный Пахарь, д 53	500	Земли населенных пунктов	Индивидуальное жилищное строительство	—	1052570
695	63:01:0330001:1202	Земельный участок	Местоположение установлено относительно ориентира, расположенного в границах участка.	560 +/-8	Земли населенных пунктов	Для индивидуального жилищного строительства	—	1178878.4

Стр. 277 из 424

17.10.2024, 15:44

КАДАСТРОВЫЙ ПЛАН ТЕРРИТОРИИ

Лист № 140	раздела 1	Всего листов раздела 1: 212	Всего разделов: 11	Всего листов: 11619
« 25 » сентября 2024 г. № КУВИ-001/2024-238589238				
Номер кадастрового квартала: 63:01:0330001				

Номер п/п	Кадастровый номер объекта недвижимости	Вид объекта недвижимости	Адрес	Площадь или основная характеристика	Категория земель	Виды разрешенного использования	Назначение (проектируемое назначение)	Кадастровая стоимость (руб)
1	2	3	4	5	6	7	8	9
696	63:01:0330001:1204	Земельный участок	Местоположение установлено относительно ориентира, расположенного в границах участка. Почтовый адрес ориентира: Самарская область, г Самара, Красноглинский, с Красный Пахарь	500 +/-1.1	Земли населенных пунктов	для индивидуального жилищного строительства	—	1052570
697	63:01:0330001:1205	Земельный участок	Самарская область, г Самара, с Красный Пахарь, д 42	500	Земли населенных пунктов	Индивидуальное жилищное строительство	—	1052570
698	63:01:0330001:1206	Земельный участок	Местоположение установлено относительно ориентира, расположенного в границах участка. Почтовый адрес ориентира: Самарская область, г Самара, Красноглинский, с Красный Пахарь, д 41	500	Земли населенных пунктов	Индивидуальное жилищное строительство	—	1052570

Стр. 279 из 424

17.10.2024, 15:44

Взам. инв. №

Подпись и дата

Инв. № подл.

241423-24-ИД

Лист

83

Изм.	Кол.уч.	Лист	№ док.	Подп.	Дата
------	---------	------	--------	-------	------

Филиал публично-правовой компании "Роскадастр" по Самарской области
(полное наименование органа регистрации прав)

Раздел 1

КАДАСТРОВЫЙ ПЛАН ТЕРРИТОРИИ

Лист № 141 раздела 1 Всего листов раздела 1: 212 Всего разделов: 11 Всего листов: 11619

« 25 » сентября 2024 г. № КУВИ-001/2024-238589238

Номер кадастрового квартала: 63.01.0330001

Номер п/п	Кадастровый номер объекта недвижимости	Вид объекта недвижимости	Адрес	Площадь или основная характеристика	Категория земель	Виды разрешенного использования	Назначение (проектируемое назначение)	Кадастровая стоимость (руб)
1	2	3	4	5	6	7	8	9
701	63.01.0330001:1209	Земельный участок	Самарская область, г Самара, с Красный Пахарь, д 36	500	Земли населенных пунктов	Индивидуальное жилищное строительство	—	1052570
702	63.01.0330001:1210	Земельный участок	Самарская область, г Самара, с Красный Пахарь, д 35	500	Земли населенных пунктов	Индивидуальное жилищное строительство	—	1052570
703	63.01.0330001:1211	Земельный участок	Местоположение установлено относительно ориентира, расположенного в границах участка. Почтовый адрес ориентира: Самарская область, г Самара, Красноглинский	500 +/-8	Земли населенных пунктов	Для индивидуального жилищного строительства	—	1052570
704	63.01.0330001:1212	Земельный участок	Местоположение установлено относительно ориентира, расположенного в границах участка. Почтовый адрес ориентира: Самарская область, г Самара, Красноглинский, с	600 +/-9	Земли населенных пунктов	Индивидуальное жилищное строительство	—	1263084

705	63.01.0330001:1213	Земельный участок	Красный Пахарь Самарская область, г Самара, с Красный Пахарь, д 32	500	Земли населенных пунктов	Индивидуальное жилищное строительство	—	1052570
-----	--------------------	-------------------	---	-----	--------------------------	---------------------------------------	---	---------

полное наименование должности

М.П.

подпись

инициалы, фамилия

Firefox

https://pbprog.ru/webservices/xsl/kpt11/63_01_0330001_2024-09-25_kpt11.xml/1.htm?rand=64613494

Филиал публично-правовой компании "Роскадастр" по Самарской области
(полное наименование органа регистрации прав)

Раздел 1

КАДАСТРОВЫЙ ПЛАН ТЕРРИТОРИИ

Лист № 142 раздела 1 Всего листов раздела 1: 212 Всего разделов: 11 Всего листов: 11619

« 25 » сентября 2024 г. № КУВИ-001/2024-238589238

Номер кадастрового квартала: 63.01.0330001

Номер п/п	Кадастровый номер объекта недвижимости	Вид объекта недвижимости	Адрес	Площадь или основная характеристика	Категория земель	Виды разрешенного использования	Назначение (проектируемое назначение)	Кадастровая стоимость (руб)
1	2	3	4	5	6	7	8	9
706	63.01.0330001:1214	Земельный участок	Самарская область, г Самара, с Красный Пахарь, д 29	500	Земли населенных пунктов	Индивидуальное жилищное строительство	—	1052570
707	63.01.0330001:1215	Земельный участок	Самарская область, г Самара, с Красный Пахарь, д 28	500	Земли населенных пунктов	Индивидуальное жилищное строительство	—	1052570
708	63.01.0330001:1216	Земельный участок	Самарская область, г Самара, Красноглинский, с Красный Пахарь, д 27	500	Земли населенных пунктов	Индивидуальное жилищное строительство	—	1052570
709	63.01.0330001:1217	Земельный участок	Самарская область, г Самара, с Красный Пахарь, д 25	500	Земли населенных пунктов	Индивидуальное жилищное строительство	—	1052570
710	63.01.0330001:1218	Земельный участок	Самарская область, г Самара, с Красный Пахарь, д 23	500	Земли населенных пунктов	Индивидуальное жилищное строительство	—	1052570

Взам. инв. №

Подпись и дата

Инв. № подл.

241423-24-ИД

Лист

84

Изм. Кол.уч. Лист №док. Подп. Дата

КАДАСТРОВЫЙ ПЛАН ТЕРРИТОРИИ

Лист № 143	раздела 1	Всего листов раздела 1: 212	Всего разделов: 11	Всего листов: 11619
« 25 » сентября 2024 г. № КУВИ-001/2024-238589238				
Номер кадастрового квартала: 63:01:0330001				

Номер п/п	Кадастровый номер объекта недвижимости	Вид объекта недвижимости	Адрес	Площадь или основная характеристика	Категория земель	Виды разрешенного использования	Назначение (проектируемое назначение)	Кадастровая стоимость (руб)
1	2	3	4	5	6	7	8	9
711	63:01:0330001:1219	Земельный участок	Самарская область, г Самара, с Красный Пахарь, д 21	500	Земли населенных пунктов	Индивидуальное жилищное строительство	—	1052570
712	63:01:0330001:1220	Земельный участок	Самарская область, г Самара, с Красный Пахарь, д 20	500	Земли населенных пунктов	Индивидуальное жилищное строительство	—	1052570
713	63:01:0330001:1221	Земельный участок	Самарская область, г Самара, Красноглинский, с Красный Пахарь, д 19	500 +/-7.83	Земли населенных пунктов	Индивидуальное жилищное строительство	—	1052570
714	63:01:0330001:1222	Земельный участок	Местоположение установлено относительно ориентира, расположенного в границах участка. Почтовый адрес ориентира: Самарская область, г Самара, Красноглинский	600 +/-8.57	Земли населенных пунктов	для индивидуального жилищного строительства	—	1263084
715	63:01:0330001:1223	Земельный участок	Местоположение установлено относительно ориентира, расположенного в границах участка.	500	Земли населенных пунктов	Индивидуальное жилищное строительство	—	1052570
			Почтовый адрес ориентира: Самарская область, г Самара, Красноглинский, отс Первый, д 14					

полное наименование должности

М.П.

подпись

инициалы, фамилия

КАДАСТРОВЫЙ ПЛАН ТЕРРИТОРИИ

Лист № 144	раздела 1	Всего листов раздела 1: 212	Всего разделов: 11	Всего листов: 11619
« 25 » сентября 2024 г. № КУВИ-001/2024-238589238				
Номер кадастрового квартала: 63:01:0330001				

Номер п/п	Кадастровый номер объекта недвижимости	Вид объекта недвижимости	Адрес	Площадь или основная характеристика	Категория земель	Виды разрешенного использования	Назначение (проектируемое назначение)	Кадастровая стоимость (руб)
1	2	3	4	5	6	7	8	9
716	63:01:0330001:1224	Земельный участок	Самарская область, г Самара, с Красный Пахарь, гараж 109	9	Земли населенных пунктов	Гаражное строительство	—	29827.89
717	63:01:0330001:1225	Земельный участок	Самарская область, г Самара, Красноглинский, с Красный Пахарь	1	Земли населенных пунктов	Гаражное строительство	—	3314.31
718	63:01:0330001:1226	Земельный участок	Местоположение установлено относительно ориентира, расположенного в границах участка. Почтовый адрес ориентира: Самарская область, г Самара, Красноглинский, с Красный Пахарь	6	Земли населенных пунктов	Гаражное строительство	—	19487.79
719	63:01:0330001:1227	Земельный участок	Самарская область, г Самара, с Красный Пахарь, гараж 140	10 +/-0	Земли населенных пунктов	Гаражное строительство	—	33142
720	63:01:0330001:1228	Земельный участок	Самарская область, г Самара, с Красный Пахарь, гараж 112	11 +/-0	Земли населенных пунктов	Гаражное строительство	—	36456.09

Взам. инв. №

Подпись и дата

Инв. № подл.

КАДАСТРОВЫЙ ПЛАН ТЕРРИТОРИИ

Лист № 145	раздела 1	Всего листов раздела 1: 212	Всего разделов: 11	Всего листов: 11619
« 25 » сентября 2024 г. № КУВИ-001/2024-238589238				
Номер кадастрового квартала: 63:01:0330001				

Номер п/п	Кадастровый номер объекта недвижимости	Вид объекта недвижимости	Адрес	Площадь или основная характеристика	Категория земель	Виды разрешенного использования	Назначение (проектируемое назначение)	Кадастровая стоимость (руб)
1	2	3	4	5	6	7	8	9
721	63:01:0330001:1229	Земельный участок	Самарская область, г Самара, с Красный Пахарь, гараж 91	10 +/-0	Земли населенных пунктов	Гаражное строительство	—	33142
722	63:01:0330001:1230	Земельный участок	Самарская область, г Самара, с Красный Пахарь, гараж 132	9	Земли населенных пунктов	Гаражное строительство	—	29827.89
723	63:01:0330001:1231	Земельный участок	Самарская область, г Самара, с Красный Пахарь, гараж 152	7 +/-0	Земли населенных пунктов	Гаражное строительство	—	23199.68
724	63:01:0330001:1232	Земельный участок	Местоположение установлено относительно ориентира, расположенного в границах участка. Почтовый адрес ориентира: Самарская область, г Самара, Красноглинский, с Красный Пахарь	7	Земли населенных пунктов	Гаражное строительство	—	23199.68
725	63:01:0330001:1233	Земельный участок	Местоположение установлено относительно ориентира, расположенного в границах участка.	9	Земли населенных пунктов	Гаражное строительство	—	29827.89

Стр. 289 из 424
Firefox

17.10.2024, 15:44
https://pbprog.ru/webservices/xsl/kpt11/63_01_0330001_2024-09-25_kpt11.xml/1.htm?rand=64613494

Филиал публично-правовой компании "Роскадастр" по Самарской области
(полное наименование органа регистрации прав)

КАДАСТРОВЫЙ ПЛАН ТЕРРИТОРИИ

Лист № 146	раздела 1	Всего листов раздела 1: 212	Всего разделов: 11	Всего листов: 11619
« 25 » сентября 2024 г. № КУВИ-001/2024-238589238				
Номер кадастрового квартала: 63:01:0330001				

Номер п/п	Кадастровый номер объекта недвижимости	Вид объекта недвижимости	Адрес	Площадь или основная характеристика	Категория земель	Виды разрешенного использования	Назначение (проектируемое назначение)	Кадастровая стоимость (руб)
1	2	3	4	5	6	7	8	9
726	63:01:0330001:1234	Земельный участок	Самарская область, г Самара, с Красный Пахарь, д 6	1	Земли населенных пунктов	Индивидуальное жилищное строительство	—	2105.14
727	63:01:0330001:1235	Земельный участок	Самарская область, г Самара, с Красный Пахарь, д 25	157 +/-0	Земли населенных пунктов	Жилой дом (ижс)	—	330506.98
728	63:01:0330001:1236	Земельный участок	Самарская область, г Самара, с Красный Пахарь, д 26	163 +/-0	Земли населенных пунктов	Жилой дом (ижс)	—	343137.82
729	63:01:0330001:1237	Земельный участок	Самарская область, г Самара, с Красный Пахарь, д 27	161	Земли населенных пунктов	Жилой дом (ижс)	—	338927.54
730	63:01:0330001:1238	Земельный участок	Самарская область, г Самара, с Красный Пахарь, д 28	555 +/-0	Земли населенных пунктов	Жилой дом (ижс)	—	1168352.7

_____ полное наименование должности

М.П.

_____ подпись

_____ инициалы, фамилия

Стр. 291 из 424

17.10.2024, 15:44

Взам. инв. №

Подпись и дата

Инв. № подл.

241423-24-ИД

Лист

86

Изм.	Кол.уч.	Лист	№ док.	Подп.	Дата
------	---------	------	--------	-------	------

КАДАСТРОВЫЙ ПЛАН ТЕРРИТОРИИ

Лист № 147	раздела 1	Всего листов раздела 1: 212	Всего разделов: 11	Всего листов: 11619
« 25 » сентября, 2024 г. № КУВИ-001/2024-238589238				
Номер кадастрового квартала: 63:01:0330001				

Номер п/п	Кадастровый номер объекта недвижимости	Вид объекта недвижимости	Адрес	Площадь или основная характеристика	Категория земель	Виды разрешенного использования	Назначение (проектируемое назначение)	Кадастровая стоимость (руб)
1	2	3	4	5	6	7	8	9
731	63.01:0330001:1239	Земельный участок	Самарская область, г Самара, с Красный Пахарь, д 29	327	Земли населенных пунктов	Жилой дом (ижс)	_____	688380.78
732	63.01:0330001:1240	Земельный участок	Самарская область, г Самара, с Красный Пахарь, д 30	488	Земли населенных пунктов	Жилой дом (ижс)	_____	1027308.32
733	63.01:0330001:1241	Земельный участок	Самарская область, г Самара, с Красный Пахарь, д 32	485	Земли населенных пунктов	Жилой дом (ижс)	_____	1020992.9
734	63.01:0330001:1242	Земельный участок	Самарская область, г Самара, с Красный Пахарь, д 33	486	Земли населенных пунктов	Жилой дом (ижс)	_____	1023098.04
735	63.01:0330001:1243	Земельный участок	Самарская область, г Самара, с Красный Пахарь, д 34	490	Земли населенных пунктов	Жилой дом (ижс)	_____	1031518.6

_____ М.П. _____ инициалы, фамилия

Филиал публично-правовой компании "Роскадастр" по Самарской области

(полное наименование органа регистрации прав)

КАДАСТРОВЫЙ ПЛАН ТЕРРИТОРИИ

Лист № 148	раздела 1	Всего листов раздела 1: 212	Всего разделов: 11	Всего листов: 11619
« 25 » сентября, 2024 г. № КУВИ-001/2024-238589238				
Номер кадастрового квартала: 63:01:0330001				

Номер п/п	Кадастровый номер объекта недвижимости	Вид объекта недвижимости	Адрес	Площадь или основная характеристика	Категория земель	Виды разрешенного использования	Назначение (проектируемое назначение)	Кадастровая стоимость (руб)
1	2	3	4	5	6	7	8	9
736	63.01:0330001:1244	Земельный участок	Самарская область, г Самара, Красноглинский, отс п.Красный Пахарь, д 35	780	Земли населенных пунктов	Жилой дом (ижс)	_____	1642009.2
737	63.01:0330001:1245	Земельный участок	Самарская область, г Самара, Красноглинский, отс п.Красный Пахарь, д 36	776	Земли населенных пунктов	Жилой дом (ижс)	_____	1633588.64
738	63.01:0330001:1246	Земельный участок	Самарская область, г Самара, Красноглинский, отс п.Красный Пахарь, д 38	720	Земли населенных пунктов	Жилой дом (ижс)	_____	1515700.8
739	63.01:0330001:1247	Земельный участок	Самарская область, г Самара, Красноглинский, отс п.Красный Пахарь, д 39	710	Земли населенных пунктов	Жилой дом (ижс)	_____	1494649.4
740	63.01:0330001:1248	Земельный участок	Самарская область, г Самара, Красноглинский, отс п.Красный Пахарь, д 3	177 +/-0	Земли населенных пунктов	Жилой дом (ижс)	_____	372609.78

_____ М.П. _____ инициалы, фамилия

Взам. инв. №

Подпись и дата

Инв. № подл.

241423-24-ИД

Лист

87

Изм.	Кол.уч.	Лист	№ док.	Подп.	Дата
------	---------	------	--------	-------	------

КАДАСТРОВЫЙ ПЛАН ТЕРРИТОРИИ

Лист № 149	раздела 1	Всего листов раздела 1: 212	Всего разделов: 11	Всего листов: 11619
« 25 » сентября, 2024 г. № КУВИ-001/2024-238589238				
Номер кадастрового квартала: 63:01:0330001				

Номер п/п	Кадастровый номер объекта недвижимости	Вид объекта недвижимости	Адрес	Площадь или основная характеристика	Категория земель	Виды разрешенного использования	Назначение (проектируемое назначение)	Кадастровая стоимость (руб)
1	2	3	4	5	6	7	8	9
741	63:01:0330001:1249	Земельный участок	Самарская область, г Самара, Красноглинский, отс п.Красный Пахарь, д 5	84 +/-0	Земли населенных пунктов	Жилой дом (ижс)	—	176831.76
742	63:01:0330001:1250	Земельный участок	Самарская область, г Самара, Красноглинский, отс п.Красный Пахарь, д 6	81 +/-0	Земли населенных пунктов	Жилой дом (ижс)	—	170516.34
743	63:01:0330001:1251	Земельный участок	Самарская область, г Самара, Красноглинский, отс п.Красный Пахарь, д 11	253	Земли населенных пунктов	Жилой дом (ижс)	—	532600.42
744	63:01:0330001:1252	Земельный участок	Самарская область, г Самара, Красноглинский, отс п.Красный Пахарь, д 16	323	Земли населенных пунктов	Жилой дом (ижс)	—	679960.22
745	63:01:0330001:1253	Земельный участок	Самарская область, г Самара, с Красный Пахарь, д 17	103 +/-0	Земли населенных пунктов	Жилой дом (ижс)	—	216829.42

М.П.

КАДАСТРОВЫЙ ПЛАН ТЕРРИТОРИИ

Лист № 150	раздела 1	Всего листов раздела 1: 212	Всего разделов: 11	Всего листов: 11619
« 25 » сентября, 2024 г. № КУВИ-001/2024-238589238				
Номер кадастрового квартала: 63:01:0330001				

Номер п/п	Кадастровый номер объекта недвижимости	Вид объекта недвижимости	Адрес	Площадь или основная характеристика	Категория земель	Виды разрешенного использования	Назначение (проектируемое назначение)	Кадастровая стоимость (руб)
1	2	3	4	5	6	7	8	9
746	63:01:0330001:1254	Земельный участок	Самарская область, г Самара, с Красный Пахарь, д 18	192	Земли населенных пунктов	Жилой дом (ижс)	—	404186.88
747	63:01:0330001:1255	Земельный участок	Самарская область, г Самара, с Красный Пахарь, д 19	197	Земли населенных пунктов	Жилой дом (ижс)	—	414712.58
748	63:01:0330001:1256	Земельный участок	Самарская область, г Самара, с Красный Пахарь, д 20	632	Земли населенных пунктов	Жилой дом (ижс)	—	1330448.48
749	63:01:0330001:1257	Земельный участок	Самарская область, г Самара, с Красный Пахарь, д 21	173 +/-0	Земли населенных пунктов	Жилой дом (ижс)	—	364189.22
750	63:01:0330001:1258	Земельный участок	Самарская область, г Самара, с Красный Пахарь, д 22	161 +/-0	Земли населенных пунктов	Жилой дом (ижс)	—	338927.54

М.П.

Взам. инв. №

Подпись и дата

Инв. № подл.

Изм.	Кол.уч.	Лист	№ док.	Подп.	Дата

КАДАСТРОВЫЙ ПЛАН ТЕРРИТОРИИ

Лист № 151	раздела 1	Всего листов раздела 1: 212	Всего разделов: 11	Всего листов: 11619
« 25 » сентября 2024 г. № КУВИ-001/2024-238589238				
Номер кадастрового квартала: 63:01:0330001				

Номер п/п	Кадастровый номер объекта недвижимости	Вид объекта недвижимости	Адрес	Площадь или основная характеристика	Категория земель	Виды разрешенного использования	Назначение (проектируемое назначение)	Кадастровая стоимость (руб)
1	2	3	4	5	6	7	8	9
751	63:01:0330001:1259	Земельный участок	Самарская область, г Самара, с Красный Пахарь, д 24	162 +/-0	Земли населенных пунктов	Жилой дом (ижс)	—	341032.68
752	63:01:0330001:1260	Земельный участок	Самарская область, г Самара, с Красный Пахарь, д 43	500	Земли населенных пунктов	Жилой дом (ижс)	—	1052570
753	63:01:0330001:1263	Земельный участок	Самарская область, г Самара, Красноглинский, с Красный Пахарь	2	Земли населенных пунктов	Гаражное строительство	—	6960.01
754	63:01:0330001:1264	Земельный участок	Самарская область, г Самара, с Красный Пахарь, гараж 10	8	Земли населенных пунктов	Гаражное строительство	—	26513.84
755	63:01:0330001:1265	Земельный участок	Местоположение установлено относительно ориентира, расположенного в границах участка. Почтовый адрес ориентира: Самарская область, г Самара, Красноглинский, с Красный Пахарь, д №20	968 +/-10.8	Земли населенных пунктов	под индивидуальное жилищное строительство	—	2038196.55

Стр. 301 из 424
Firefox

17.10.2024, 15:44
https://pbprog.ru/webservices/xsl/kpt11/63_01_0330001_2024-09-25_kpt11.xml/1.htm?rand=64613494

Филиал публично-правовой компании "Роскадастр" по Самарской области
(полное наименование органа регистрации прав)

КАДАСТРОВЫЙ ПЛАН ТЕРРИТОРИИ

Лист № 152	раздела 1	Всего листов раздела 1: 212	Всего разделов: 11	Всего листов: 11619
« 25 » сентября 2024 г. № КУВИ-001/2024-238589238				
Номер кадастрового квартала: 63:01:0330001				

Номер п/п	Кадастровый номер объекта недвижимости	Вид объекта недвижимости	Адрес	Площадь или основная характеристика	Категория земель	Виды разрешенного использования	Назначение (проектируемое назначение)	Кадастровая стоимость (руб)
1	2	3	4	5	6	7	8	9
756	63:01:0330001:1266	Земельный участок	Местоположение установлено относительно ориентира, расположенного в границах участка. Почтовый адрес ориентира: Самарская область, г Самара, Красноглинский, с Красный Пахарь	84 +/-3.19	Земли населенных пунктов	под установку временного магазина	—	494200.56
757	63:01:0330001:1267	Земельный участок	Местоположение установлено относительно ориентира, расположенного в границах участка. Почтовый адрес ориентира: Самарская область, г Самара, Красноглинский, с Красный Пахарь	1000 +/-11.07	Земли населенных пунктов	для индивидуального жилищного строительства	—	2105140
758	63:01:0330001:1270	Земельный участок	Местоположение установлено относительно ориентира, расположенного в	83 +/-0.5	Земли населенных пунктов	для индивидуального жилищного строительства	—	175358.16

Стр. 303 из 424

17.10.2024, 15:44

Взам. инв. №

Подпись и дата

Инв. № подл.

241423-24-ИД

Лист

89

Изм.	Кол.уч.	Лист	№ док.	Подп.	Дата
------	---------	------	--------	-------	------

			границах участка. Почтовый адрес ориентира: Самарская область, г Самара, Красноглинский, с Красный Пахарь, уч 36					
759	63:01:0330001:1271	Земельный участок	Местоположение установлено относительно ориентира, расположенного в границах участка. Почтовый адрес ориентира: Самарская область, г Самара, Красноглинский, с Красный Пахарь	500 +/-7.8	Земли населенных пунктов	для строительства индивидуального жилого дома	—	1052570
760	63:01:0330001:1272	Земельный участок	Местоположение установлено относительно ориентира, расположенного в границах участка. Почтовый адрес ориентира: Самарская область, г Самара, Красноглинский, снт СНТ Горелый Хутор, уч 32	500	Земли населенных пунктов	для садоводства	—	640720

КАДАСТРОВЫЙ ПЛАН ТЕРРИТОРИИ

Лист № 153	раздела 1	Всего листов раздела 1: 212	Всего разделов: 11	Всего листов: 11619
« 25 » сентября, 2024 г. № КУВИ-001/2024-238589238				
Номер кадастрового квартала: 63:01:0330001				

Номер п/п	Кадастровый номер объекта недвижимости	Вид объекта недвижимости	Адрес	Площадь или основная характеристика	Категория земель	Виды разрешенного использования	Назначение (проектируемое назначение)	Кадастровая стоимость (руб)
1	2	3	4	5	6	7	8	9
761	63:01:0330001:1274	Земельный участок	Местоположение установлено относительно ориентира, расположенного в границах участка. Почтовый адрес ориентира: Самарская область, г Самара, Красноглинский, с Красный Пахарь, уч 59	430 +/-0	Земли населенных пунктов	для индивидуального жилищного строительства	—	904999.69
762	63:01:0330001:1275	Земельный участок	Местоположение установлено относительно ориентира, расположенного в границах участка. Почтовый адрес ориентира: Самарская область, г Самара, Красноглинский, с Красный Пахарь	500 +/-7.8	Земли населенных пунктов	Под садоводство	—	640720
763	63:01:0330001:1276	Земельный участок	Местоположение установлено относительно ориентира, расположенного в	270 +/-5.7	Земли населенных пунктов	под приусадебный земельный участок	—	561467.7

			границах участка. Почтовый адрес ориентира: Самарская область, г Самара, Красноглинский, с Красный Пахарь, уч 27					
764	63:01:0330001:1277	Земельный участок	Местоположение установлено относительно ориентира, расположенного в границах участка. Почтовый адрес ориентира: 443028, Самарская область, г/о Самара, вн. р-н Красноглинский, п Красный Пахарь, уч 30А	483 +/-7.7	Земли населенных пунктов	под приусадебный участок	—	1004403.33
765	63:01:0330001:1281	Земельный участок	Местоположение установлено относительно ориентира, расположенного в границах участка. Почтовый адрес ориентира: Самарская область, г Самара, Красноглинский, п Мехзавод	1200	Земли населенных пунктов	для индивидуального жилищного строительства	—	2526168

_____ М.П. _____ инициалы, фамилия

Взам. инв. №

Подпись и дата

Инв. № подл.

Изм.	Кол.уч.	Лист	№ док.	Подп.	Дата

241423-24-ИД

Лист

90

Филиал публично-правовой компании "Роскадастр" по Самарской области
(полное наименование органа регистрации прав)

Раздел 1

КАДАСТРОВЫЙ ПЛАН ТЕРРИТОРИИ

Лист № 154	раздела 1	Всего листов раздела 1: 212	Всего разделов: 11	Всего листов: 11619
« 25 » сентября, 2024 г. № КУВИ-001/2024-238589238				
Номер кадастрового квартала: 63.01:0330001				

Номер п/п	Кадастровый номер объекта недвижимости	Вид объекта недвижимости	Адрес	Площадь или основная характеристика	Категория земель	Виды разрешенного использования	Назначение (проектируемое назначение)	Кадастровая стоимость (руб)
1	2	3	4	5	6	7	8	9
766	63.01:0330001:1282	Земельный участок	Местоположение установлено относительно ориентира, расположенного в границах участка. Почтовый адрес ориентира: Самарская область, г Самара, Красноглинский, с Красный Пахарь	800 +/-10	Земли населенных пунктов	отдельностоящие жилые дома коттеджного типа на одну семью 1-3 этажа	_____	1684112
767	63.01:0330001:1283	Земельный участок	Местоположение установлено относительно ориентира, расположенного в границах участка. Почтовый адрес ориентира: Самарская область, г Самара, Красноглинский, с Красный Пахарь	1000 +/-11	Земли населенных пунктов	отдельностоящие жилые дома коттеджного типа на одну семью 1-3 этажа	_____	2105140
768	63.01:0330001:1285	Земельный участок	Местоположение установлено относительно ориентира, расположенного в	995 +/-11	Земли населенных пунктов	Для садоводства	_____	1275635.08

			границах участка. Почтовый адрес ориентира: Самарская область, г Самара, Красноглинский, с Красный Пахарь					
769	63.01:0330001:1286	Земельный участок	Местоположение установлено относительно ориентира, расположенного в границах участка. Почтовый адрес ориентира: Самарская область, г Самара, Красноглинский, с Красный Пахарь, уч 31 Б	600 +/-9	Земли населенных пунктов	отдельностоящие жилые дома коттеджного типа на одну семью 1-3 этажа	_____	1287414
770	63.01:0330001:1287	Земельный участок	Местоположение установлено относительно ориентира, расположенного в границах участка. Почтовый адрес ориентира: Самарская область, г Самара, Красноглинский, ул Красный Пахарь	1000 +/-11	Земли населенных пунктов	для садоводства	_____	1281440

_____ М.П. _____ инициалы, фамилия

Взам. инв. №

Подпись и дата

Инв. № подл.

Изм.	Кол.уч.	Лист	№ док.	Подп.	Дата

241423-24-ИД

Лист

91

Филиал публично-правовой компании "Роскадастр" по Самарской области
(полное наименование органа регистрации прав)

Раздел 1

КАДАСТРОВЫЙ ПЛАН ТЕРРИТОРИИ

Лист № 155	раздела 1	Всего листов раздела 1: 212	Всего разделов: 11	Всего листов: 11619
« 25 » сентября, 2024 г. № КУВИ-001/2024-238589238				
Номер кадастрового квартала: 63.01:0330001				

Номер п/п	Кадастровый номер объекта недвижимости	Вид объекта недвижимости	Адрес	Площадь или основная характеристика	Категория земель	Виды разрешенного использования	Назначение (проектируемое назначение)	Кадастровая стоимость (руб)
1	2	3	4	5	6	7	8	9
771	63.01:0330001:1290	Земельный участок	Местоположение установлено относительно ориентира, расположенного в границах участка. Почтовый адрес ориентира: Самарская область, г Самара, Красноглинский, п Красный Пахарь, уч 24	500 +/-16	Земли населенных пунктов	под индивидуальное жилищное строительство	—	1052570
772	63.01:0330001:1291	Земельный участок	Местоположение установлено относительно ориентира, расположенного в границах участка. Почтовый адрес ориентира: Самарская область, г Самара, Красноглинский	600 +/-17	Земли населенных пунктов	для индивидуального жилищного строительства	—	1263084
773	63.01:0330001:1292	Земельный участок	Местоположение установлено относительно ориентира, расположенного в границах участка.	1108 +/-12	Земли населенных пунктов	занимаемого индивидуальным жилым домом с приусадебным участком	—	2332284.61

Стр. 309 из 424

17.10.2024, 15:44

Филиал публично-правовой компании "Роскадастр" по Самарской области
(полное наименование органа регистрации прав)

Раздел 1

КАДАСТРОВЫЙ ПЛАН ТЕРРИТОРИИ

Лист № 156	раздела 1	Всего листов раздела 1: 212	Всего разделов: 11	Всего листов: 11619
« 25 » сентября, 2024 г. № КУВИ-001/2024-238589238				
Номер кадастрового квартала: 63.01:0330001				

Номер п/п	Кадастровый номер объекта недвижимости	Вид объекта недвижимости	Адрес	Площадь или основная характеристика	Категория земель	Виды разрешенного использования	Назначение (проектируемое назначение)	Кадастровая стоимость (руб)
1	2	3	4	5	6	7	8	9
776	63.01:0330001:1301	Земельный участок	Местоположение установлено относительно ориентира, расположенного в границах участка. Почтовый адрес ориентира: Самарская область, г Самара, Красноглинский, с Красный Пахарь, уч 55	458 +/-7	Земли населенных пунктов	под приусадебный участок	—	952415.58
777	63.01:0330001:1302	Земельный участок	Местоположение установлено относительно ориентира, расположенного в границах участка. Почтовый адрес ориентира: Самарская область, г Самара, Красноглинский, ул Красный Пахарь	500 +/-4.48	Земли населенных пунктов	Под приусадебное хозяйство	—	1186765
778	63.01:0330001:1303	Земельный участок	Российская Федерация, Самарская область, городской округ Самара, внутригородской район Красноглинский,	1000 +/-11	Земли населенных пунктов	Для индивидуального жилищного строительства	—	2105140

Взам. инв. №

Подпись и дата

Инв. № подл.

241423-24-ИД

Лист

92

Изм.	Кол.уч.	Лист	№ док.	Подп.	Дата
------	---------	------	--------	-------	------

			расположенного в границах участка. Почтовый адрес ориентира: Самарская область, г Самара, Красноглинский, с Красный Пахарь					
784	63:01:0330001:1310	Земельный участок	Местоположение установлено относительно ориентира, расположенного в границах участка. Почтовый адрес ориентира: Самарская область, г Самара, Красноглинский, с Красный Пахарь	328 +/-6	Земли населенных пунктов	под садоводство	_____	420312.32
785	63:01:0330001:1311	Земельный участок	Самарская область, Самара го, внгр Красноглинский, п Красный Пахарь, территория 1-й массив	821 +/-10.02	Земли населенных пунктов	Отдельностоящие жилые дома коттеджного типа на одну семью 1-3 этажа	_____	1728319.94

_____ полное наименование должности М.П. _____ подпись _____ инициалы, фамилия

788	63:01:0330001:1316	Земельный участок	Местоположение установлено относительно ориентира, расположенного в границах участка. Почтовый адрес ориентира: Самарская область, г Самара, Красноглинский, с Красный Пахарь	1201 +/-9	Земли населенных пунктов	для садоводства	_____	1539009.44
789	63:01:0330001:1317	Земельный участок	Местоположение установлено относительно ориентира, расположенного в границах участка. Почтовый адрес ориентира: Самарская область, г Самара, Красноглинский, п Красный Пахарь, уч №35Б	669 +/-9	Земли населенных пунктов	отдельностоящие жилые дома коттеджного типа на одну семью 1 - 3 этажа	_____	1408338.66
790	63:01:0330001:1319	Земельный участок	Местоположение установлено относительно ориентира, расположенного в границах участка. Почтовый адрес ориентира: Самарская область, г Самара, Красноглинский, с Красный Пахарь	500 +/-8	Земли населенных пунктов	для индивидуального жилищного строительства	_____	1072845

_____ полное наименование должности М.П. _____ подпись _____ инициалы, фамилия

Инв. № подл.	Подпись и дата	Взам. инв. №	

Изм.	Кол.уч.	Лист	№док.	Подп.	Дата

788	63.01.0330001:1316	Земельный участок	Местоположение установлено относительно ориентира, расположенного в границах участка. Почтовый адрес ориентира: Самарская область, г Самара, Красноглинский, с Красный Пахарь	1201 +/-9	Земли населенных пунктов	для садоводства	—	1539009.44
789	63.01.0330001:1317	Земельный участок	Местоположение установлено относительно ориентира, расположенного в границах участка. Почтовый адрес ориентира: Самарская область, г Самара, Красноглинский, п Красный Пахарь, уч №35Б	669 +/-9	Земли населенных пунктов	отдельностоящие жилые дома коттеджного типа на одну семью 1 - 3 этажа	—	1408338.66
790	63.01.0330001:1319	Земельный участок	Местоположение установлено относительно ориентира, расположенного в границах участка. Почтовый адрес ориентира: Самарская область, г Самара, Красноглинский, с Красный Пахарь	500 +/-8	Земли населенных пунктов	для индивидуального жилищного строительства	—	1072845

_____ М.П. _____ подпись _____ инициалы, фамилия
 полное наименование должности

Филиал публично-правовой компании "Роскадастр" по Самарской области
(полное наименование органа регистрации прав)

Раздел 1

КАДАСТРОВЫЙ ПЛАН ТЕРРИТОРИИ

Лист № 159	раздела 1	Всего листов раздела 1: 212	Всего разделов: 11	Всего листов: 11619
« 25 » сентября, 2024 г. № КУВИ-001/2024-238589238				
Номер кадастрового квартала: 63.01:0330001				

Номер п/п	Кадастровый номер объекта недвижимости	Вид объекта недвижимости	Адрес	Площадь или основная характеристика	Категория земель	Виды разрешенного использования	Назначение (проектируемое назначение)	Кадастровая стоимость (руб)
1	2	3	4	5	6	7	8	9
791	63.01.0330001:1320	Земельный участок	Местоположение установлено относительно ориентира, расположенного в границах участка. Почтовый адрес ориентира: Самарская область, г Самара, Красноглинский, с Красный Пахарь	500 +/-8	Земли населенных пунктов	для индивидуального жилищного строительства	—	1072845
792	63.01.0330001:1322	Здание	Самарская область, г Самара, Красноглинский, с Красный Пахарь	площадь: 25 кв. м	—	—	Нежилое	482532.3
793	63.01.0330001:1323	Здание	Самарская область, г Самара, Красноглинский, п Красный Пахарь, д 54	площадь: 246.8 кв. м	—	—	Жилое	11885408.34
794	63.01.0330001:1325	Здание	Самарская область, г Самара, ул Мостовая, 29	площадь: 33 кв. м	—	—	Жилое	434221.82

Инв. № подл. Подпись и дата Взам. инв. №

Изм.	Кол.уч.	Лист	№ док.	Подп.	Дата

241423-24-ИД

Лист

94

Филиал публично-правовой компании "Роскадастр" по Самарской области
(полное наименование органа регистрации прав)

Раздел 1

КАДАСТРОВЫЙ ПЛАН ТЕРРИТОРИИ

Лист № 170	раздела 1	Всего листов раздела 1: 212	Всего разделов: 11	Всего листов: 11619
« 25 » сентября, 2024 г. № КУВИ-001/2024-238589238				
Номер кадастрового квартала: 63.01:0330001				

Номер п/п	Кадастровый номер объекта недвижимости	Вид объекта недвижимости	Адрес	Площадь или основная характеристика	Категория земель	Виды разрешенного использования	Назначение (проектируемое назначение)	Кадастровая стоимость (руб)
1	2	3	4	5	6	7	8	9
846	63.01:0330001:1633	Земельный участок	Местоположение установлено относительно ориентира, расположенного в границах участка. Почтовый адрес ориентира: Самарская область, г Самара, Красноглинский	721 +/-9	Земли населенных пунктов	Для приусадебного земельного участка	—	1499326.71
847	63.01:0330001:1635	Земельный участок	Местоположение установлено относительно ориентира, расположенного в границах участка. Почтовый адрес ориентира: Самарская область, г Самара, Красноглинский, с Красный Пахарь	500 +/-8	Земли населенных пунктов	для индивидуального жилищного строительства	—	1052570
848	63.01:0330001:1636	Земельный участок	Российская Федерация, Самарская область, городской округ Самара, внутригородской район Красноглинский, поселок Красный	997 +/-11	Земли населенных пунктов	для индивидуального жилищного строительства	—	2098624.58

			Пахарь, земельный участок 15					
849	63.01:0330001:1637	Земельный участок	Местоположение установлено относительно ориентира, расположенного в границах участка. Почтовый адрес ориентира: Самарская область, г Самара, Красноглинский, пгт Красный Пахарь	1038 +/-11	Земли населенных пунктов	Для индивидуального жилищного строительства	—	2185135.32
850	63.01:0330001:1638	Земельный участок	Местоположение установлено относительно ориентира, расположенного в границах участка. Почтовый адрес ориентира: Самарская область, г Самара, Красноглинский, с Красный Пахарь	797 +/-10	Земли населенных пунктов	Под садоводство	—	1021307.68

_____ полное наименование должности

_____ М.П.

_____ подпись

_____ инициалы, фамилия

Взам. инв. №

Подпись и дата

Инв. № подл.

Изм.	Кол.уч.	Лист	№ док.	Подп.	Дата

241423-24-ИД

Лист

95

Филиал публично-правовой компании "Роскадастр" по Самарской области
(полное наименование органа регистрации прав)

Раздел 1

КАДАСТРОВЫЙ ПЛАН ТЕРРИТОРИИ

Лист № 171	раздела 1	Всего листов раздела 1: 212	Всего разделов: 11	Всего листов: 11619
« 25 » сентября, 2024 г. № КУВИ-001/2024-238589238				
Номер кадастрового квартала: 63.01:0330001				

Номер п/п	Кадастровый номер объекта недвижимости	Вид объекта недвижимости	Адрес	Площадь или основная характеристика	Категория земель	Виды разрешенного использования	Назначение (проектируемое назначение)	Кадастровая стоимость (руб)
1	2	3	4	5	6	7	8	9
851	63.01:0330001:1639	Земельный участок	Местоположение установлено относительно ориентира, расположенного в границах участка. Почтовый адрес ориентира: Самарская область, г Самара, Красноглинский, с Красный Пахарь	500 +/-8	Земли населенных пунктов	для садоводства	—	640720
852	63.01:0330001:1640	Земельный участок	Местоположение установлено относительно ориентира, расположенного в границах участка. Почтовый адрес ориентира: Самарская область, г Самара, с Красный Пахарь	471 +/-8	Земли населенных пунктов	Для индивидуального жилищного строительства	—	991520.94
853	63.01:0330001:1641	Земельный участок	Самарская область, г/о Самара, вн. р-н Красноглинский, п Красный Пахарь, уч 12А	464 +/-8	Земли населенных пунктов	для садоводства	—	601218.72

Стр. 341 из 424

17.10.2024, 15:44

Раздел 1

КАДАСТРОВЫЙ ПЛАН ТЕРРИТОРИИ

Лист № 172	раздела 1	Всего листов раздела 1: 212	Всего разделов: 11	Всего листов: 11619
« 25 » сентября, 2024 г. № КУВИ-001/2024-238589238				
Номер кадастрового квартала: 63.01:0330001				

Номер п/п	Кадастровый номер объекта недвижимости	Вид объекта недвижимости	Адрес	Площадь или основная характеристика	Категория земель	Виды разрешенного использования	Назначение (проектируемое назначение)	Кадастровая стоимость (руб)
1	2	3	4	5	6	7	8	9
856	63.01:0330001:1649	Здание	Самарская область, г Самара, ул Мостовая, д 30	площадь: 22 кв. м	—	—	Жилое	1038928.85
857	63.01:0330001:1650	Здание	Российская Федерация, Самарская область, г.о. Самара, Красноглинский внутригородской район, п. Красный Пахарь, территория 2-й массив, д. 20	площадь: 295.6 кв. м	—	—	Жилое	14580326.52
858	63.01:0330001:1653	Земельный участок	Самарская область, г Самара, Красноглинский, п Мехзавод	966 +/-11	Земли населенных пунктов	Огородничество	—	1244159.7
859	63.01:0330001:1654	Здание	443028, Самарская область, г Самара, п Красный Пахарь, д 13Б	площадь: 118 кв. м	—	—	Жилое	2875069.66
860	63.01:0330001:1655	Земельный участок	Местоположение установлено относительно ориентира, расположенного в границах участка. Почтовый адрес ориентира: Самарская область, г Самара,	470 +/-8	Земли населенных пунктов	Для садоводства	—	602276.8
			Красноглинский, ул Красный Пахарь, уч 48					

_____ полное наименование должности

_____ М.П.

_____ подпись

_____ инициалы, фамилия

Взам. инв. №

Подпись и дата

Инв. № подл.

241423-24-ИД

Лист

96

Изм.	Кол.уч.	Лист	№ док.	Подп.	Дата
------	---------	------	--------	-------	------

КАДАСТРОВЫЙ ПЛАН ТЕРРИТОРИИ

Лист № 173	раздела 1	Всего листов раздела 1: 212	Всего разделов: 11	Всего листов: 11619
« 25 » сентября 2024 г. № КУВИ-001/2024-238589238				
Номер кадастрового квартала: 63:01:0330001				

Номер п/п	Кадастровый номер объекта недвижимости	Вид объекта недвижимости	Адрес	Площадь или основная характеристика	Категория земель	Виды разрешенного использования	Назначение (проектируемое назначение)	Кадастровая стоимость (руб)
1	2	3	4	5	6	7	8	9
861	63:01:0330001:1656	Земельный участок	Местоположение установлено относительно ориентира, расположенного в границах участка. Почтовый адрес ориентира: Самарская область, Красноглинский р-н, г Самара, с Красный Пахарь	500 +/-8	Земли населенных пунктов	для строительства индивидуального жилого дома	—	1052570
862	63:01:0330001:1657	Земельный участок	Самарская область, Красноглинский р-н, г Самара, с Красный Пахарь, уч б/н	870 +/-10	Земли населенных пунктов	отдельностоящие жилые дома коттеджного типа на одну семью 1-3 этажа	—	1831471.8
863	63:01:0330001:1658	Здание	Самарская область, г Самара, с Красный Пахарь	площадь: 22 кв.м	—	—	Нежилое	424628.42
864	63:01:0330001:1659	Здание	Самарская область, г Самара	площадь: 48 кв.м	—	—	Нежилое	564661.12
865	63:01:0330001:1661	Здание	Самарская область, г Самара	площадь: 48 кв.м	—	—	Нежилое	507207.83

КАДАСТРОВЫЙ ПЛАН ТЕРРИТОРИИ

Лист № 188	раздела 1	Всего листов раздела 1: 212	Всего разделов: 11	Всего листов: 11619
« 25 » сентября 2024 г. № КУВИ-001/2024-238589238				
Номер кадастрового квартала: 63:01:0330001				

Номер п/п	Кадастровый номер объекта недвижимости	Вид объекта недвижимости	Адрес	Площадь или основная характеристика	Категория земель	Виды разрешенного использования	Назначение (проектируемое назначение)	Кадастровая стоимость (руб)
1	2	3	4	5	6	7	8	9
936	63:01:0330001:1832	Земельный участок	Местоположение установлено относительно ориентира, расположенного в границах участка. Почтовый адрес ориентира: Самарская область, г Самара, Красноглинский, с Красный Пахарь, д 42	646 +/-9	Земли населенных пунктов	для садоводства	—	827810.24
937	63:01:0330001:1834	Земельный участок	Местоположение установлено относительно ориентира, расположенного в границах участка. Почтовый адрес ориентира: 443028, Самарская область, г Самара, Красноглинский, с Красный Пахарь	250 +/-6	Земли населенных пунктов	для индивидуального жилищного строительства	—	526285

959	63:01:0330001:1860	Земельный участок	Самарская область, г Самара, Красноглинский	197	Земли населенных пунктов	Под огородничество	—	253726.15
960	63:01:0330001:1861	Объект незавершенного строительства	Самарская область, г Самара, Красноглинский	площадь: 175.4 кв.м	—	—	Жилой дом	4022739.94

Взам. инв. №

Подпись и дата

Инв. № подл.

КАДАСТРОВЫЙ ПЛАН ТЕРРИТОРИИ

Лист № 193	раздела 1	Всего листов раздела 1: 212	Всего разделов: 11	Всего листов: 11619
« 25 » сентября 2024 г. № КУВИ-001/2024-238589238				
Номер кадастрового квартала: 63:01:0330001				

Номер п/п	Кадастровый номер объекта недвижимости	Вид объекта недвижимости	Адрес	Площадь или основная характеристика	Категория земель	Виды разрешенного использования	Назначение (проектируемое назначение)	Кадастровая стоимость (руб)
1	2	3	4	5	6	7	8	9
961	63:01:0330001:1862	Земельный участок	Самарская область, г Самара, Красноглинский, с Красный Пахарь, уч № 4	500	Земли населенных пунктов	под индивидуальное жилищное строительство	—	1052570
962	63:01:0330001:1863	Здание	Самарская область, г Самара, Красноглинский, д 44, поселок Красный Пахарь, массив 1, дом 44	площадь: 243.6 кв.м	—	—	Жилое	12477805.53
963	63:01:0330001:1864	Здание	Самарская область, г Самара, Красноглинский	площадь: 21 кв.м	—	—	Нежилое	423779.05
964	63:01:0330001:1866	Здание	Российская Федерация, Самарская область, городской округ Самара, внутригородской район Красноглинский, поселок Красный Пахарь, дом 15	площадь: 322.8 кв.м	—	—	Жилое	16779845.96
965	63:01:0330001:1867	Земельный участок	443028, Самарская область, г Самара, Красноглинский, п Красный Пахарь, гараж № 114	22	Земли населенных пунктов	для гаража	—	72909.32
975	63:01:0330001:1881	Земельный участок	Самарская область, г Самара, р-н Красноглинский, п Красный Пахарь, уч 13Г	1000 +/-11	Земли населенных пунктов	ИЖС	—	2105140

полное наименование должности

М.П.

подпись

инициалы, фамилия

КАДАСТРОВЫЙ ПЛАН ТЕРРИТОРИИ

Лист № 196	раздела 1	Всего листов раздела 1: 212	Всего разделов: 11	Всего листов: 11619
« 25 » сентября 2024 г. № КУВИ-001/2024-238589238				
Номер кадастрового квартала: 63:01:0330001				

Номер п/п	Кадастровый номер объекта недвижимости	Вид объекта недвижимости	Адрес	Площадь или основная характеристика	Категория земель	Виды разрешенного использования	Назначение (проектируемое назначение)	Кадастровая стоимость (руб)
1	2	3	4	5	6	7	8	9
976	63:01:0330001:1882	Земельный участок	Местоположение установлено относительно ориентира, расположенного в границах участка. Почтовый адрес ориентира: Самарская область, г Самара, Красноглинский, п Красный Пахарь	989 +/-11	Земли населенных пунктов	для индивидуального жилищного строительства	—	2081983.46
977	63:01:0330001:1884	Земельный участок	Местоположение установлено относительно ориентира, расположенного в границах участка. Почтовый адрес ориентира: Самарская область, Красноглинский р-н, г Самара, п Красный Пахарь	60 +/-2.71	Земли населенных пунктов	коммунальное обслуживание	—	105863.4

978	63:01:0330001:1885	Земельный участок	Самарская область, Красноглинский р-н, г Самара, п Красный Пахарь, уч №14А	1439 +/-13.28	Земли населенных пунктов	Для индивидуального жилищного строительства	—	3029296.46
979	63:01:0330001:1886	Здание	Самарская область, г Самара	площадь: 91.5 кв.м	—	—	Нежилое	1145089.32
980	63:01:0330001:1887	Земельный участок	Самарская область, г Самара, Красноглинский, п Мехзавод, уч 24	525 +/-4.58	Земли населенных пунктов	для индивидуального жилищного строительства	—	1105198.5

Взам. инв. №

Подпись и дата

Инв. № подл.

241423-24-ИД

Лист

98

Изм. Кол.уч. Лист №док. Подп. Дата

Филиал публично-правовой компании "Роскадастр" по Самарской области
(полное наименование органа регистрации прав)

Раздел 1

КАДАСТРОВЫЙ ПЛАН ТЕРРИТОРИИ

Лист № 198	раздела 1	Всего листов раздела 1: 212	Всего разделов: 11	Всего листов: 11619
« 25 » сентября, 2024 г. № КУВИ-001/2024-238589238				
Номер кадастрового квартала: 63.01:0330001				

Номер п/п	Кадастровый номер объекта недвижимости	Вид объекта недвижимости	Адрес	Площадь или основная характеристика	Категория земель	Виды разрешенного использования	Назначение (проектируемое назначение)	Кадастровая стоимость (руб)
1	2	3	4	5	6	7	8	9
986	63.01:0330001:1895	Земельный участок	443028, Самарская область, г Самара, Красноглинский, п Красный Пахарь, уч №10Д	485 +/-7.71	Земли населенных пунктов	ведение садоводства	—	621498.4
987	63.01:0330001:1896	Земельный участок	443028, Самарская область, г.о. Самара, р-н Красноглинский, п Красный Пахарь, уч 10В	480 +/-7.67	Земли населенных пунктов	ведение садоводства	—	615091.2
988	63.01:0330001:1897	Земельный участок	443028, Самарская область, г Самара, Красноглинский, п Красный Пахарь	300 +/-6.06	Земли населенных пунктов	под приусадебный участок	—	623853
989	63.01:0330001:1900	Земельный участок	Самарская область, Самара г.о., г Самара, Красноглинский, п Красный Пахарь, тер 1-й массив, уч №35	1780 +/-15	Земли населенных пунктов	Для индивидуального жилищного строительства	—	2657023.8
990	63.01:0330001:1901	Земельный участок	443028, Самарская область, г Самара, Красноглинский, пт Красный Пахарь, уч 39А	386 +/-7	Земли населенных пунктов	ведение садоводства	—	494635.84

Стр. 395 из 424

17.10.2024, 15:44

Раздел 1

КАДАСТРОВЫЙ ПЛАН ТЕРРИТОРИИ

Лист № 199	раздела 1	Всего листов раздела 1: 212	Всего разделов: 11	Всего листов: 11619
« 25 » сентября, 2024 г. № КУВИ-001/2024-238589238				
Номер кадастрового квартала: 63.01:0330001				

Номер п/п	Кадастровый номер объекта недвижимости	Вид объекта недвижимости	Адрес	Площадь или основная характеристика	Категория земель	Виды разрешенного использования	Назначение (проектируемое назначение)	Кадастровая стоимость (руб)
1	2	3	4	5	6	7	8	9
991	63.01:0330001:1902	Земельный участок	Самарская область, г/о Самара, внутригородской Красноглинский, п Красный Пахарь, уч 39Б	564 +/-8	Земли населенных пунктов	ведение садоводства	—	722732.16
992	63.01:0330001:1903	Здание	443028, Самарская область, г Самара, Красноглинский, п Красный Пахарь	площадь: 122.5 кв.м	—	—	Жилое	7162847.19
993	63.01:0330001:1906	Здание	443028, Самарская область, г Самара, Красноглинский, п Красный Пахарь, д 10Д	площадь: 103.8 кв.м	—	—	Жилое	6069416.64
994	63.01:0330001:1909	Земельный участок	Самарская область, г о Самара, вн р-н Красноглинский, п Красный Пахарь, тер 1-й массив, з/у 14Г	900 +/-11	Земли населенных пунктов	Индивидуальное жилищное строительство	—	1894626
995	63.01:0330001:2122	Здание	443028, Самарская область, г Самара, п Красный Пахарь	площадь: 104.2 кв.м	—	—	Жилое	6092805.53
1000	63.01:0330001:2131	Земельный участок	Самарская область, г/о Самара, внутригородской р-н Красноглинский, п Красный Пахарь, уч 13Б	1195 +/-12.1	Земли населенных пунктов	Для индивидуального жилищного строительства	—	2515642.3

_____ М.П. _____ подпись _____ инициалы, фамилия

Взам. инв. №

Подпись и дата

Инв. № подл.

Изм.	Кол.уч.	Лист	№ док.	Подп.	Дата

241423-24-ИД

Лист

99

Филиал публично-правовой компании "Роскадастр" по Самарской области
(полное наименование органа регистрации прав)

Раздел 1

КАДАСТРОВЫЙ ПЛАН ТЕРРИТОРИИ

Лист № 201	раздела 1	Всего листов раздела 1: 212	Всего разделов: 11	Всего листов: 11619
« 25 » сентября, 2024 г. № КУВИ-001/2024-238589238				
Номер кадастрового квартала: 63.01:0330001				

Номер п/п	Кадастровый номер объекта недвижимости	Вид объекта недвижимости	Адрес	Площадь или основная характеристика	Категория земель	Виды разрешенного использования	Назначение (проектируемое назначение)	Кадастровая стоимость (руб)
1	2	3	4	5	6	7	8	9
1001	63.01:0330001:2132	Земельный участок	Самарская область, городской округ Самара, р-н Красноглинский, п Красный Пахарь, уч 13В	205 +/-5.01	Земли населенных пунктов	Блокированная жилая застройка	—	431553.7
1002	63.01:0330001:2134	Земельный участок	Самарская область, г Самара, п Красный Пахарь	528 +/-8	Земли населенных пунктов	Для индивидуального жилищного строительства	—	1132924.32
1003	63.01:0330001:2135	Земельный участок	Самарская область, г Самара, п Красный Пахарь	523 +/-8	Земли населенных пунктов	Для индивидуального жилищного строительства	—	1122195.87
1004	63.01:0330001:2137	Здание	443028, Самарская область, Самара го, внгр Красноглинский, поселок Красный Пахарь, территория 2-й массив, дом 52	площадь: 131.2 кв.м	—	—	Жилой дом	7726408.32
1005	63.01:0330001:2138	Здание	Российская Федерация, Самарская область, городской округ Самара, внутригородской район Красноглинский, поселок Красный	площадь: 140.2 кв.м	—	—	Жилое	8256421.09

Стр. 401 из 424

17.10.2024, 15:44

Раздел 1

КАДАСТРОВЫЙ ПЛАН ТЕРРИТОРИИ

Лист № 202	раздела 1	Всего листов раздела 1: 212	Всего разделов: 11	Всего листов: 11619
« 25 » сентября, 2024 г. № КУВИ-001/2024-238589238				
Номер кадастрового квартала: 63.01:0330001				

Номер п/п	Кадастровый номер объекта недвижимости	Вид объекта недвижимости	Адрес	Площадь или основная характеристика	Категория земель	Виды разрешенного использования	Назначение (проектируемое назначение)	Кадастровая стоимость (руб)
1	2	3	4	5	6	7	8	9
1006	63.01:0330001:2139	Земельный участок	443028, Самарская область, г Самара, р-н Красноглинский, п Красный Пахарь	984 +/-11	Земли населенных пунктов	ведение огородничества	—	1267342.8
1007	63.01:0330001:2140	Земельный участок	443028, Самарская область, г Самара, р-н Красноглинский, п Красный Пахарь	914 +/-11	Земли населенных пунктов	ведение огородничества	—	1177186.3
1008	63.01:0330001:2141	Земельный участок	Российская Федерация, Самарская область, городской округ Самара, внутригородской район Красноглинский, поселок Красный Пахарь, земельный участок 14Б	458 +/-7.49	Земли населенных пунктов	блокированная жилая застройка	—	586899.52
1009	63.01:0330001:2142	Земельный участок	Самарская область, г о Самара, вн р-н Красноглинский, п Красный Пахарь, ЗУ 14В	458 +/-7.49	Земли населенных пунктов	Блокированная жилая застройка	—	586899.52
1010	63.01:0330001:2143	Здание	Российская Федерация, Самарская область, городской округ Самара, внутригородской район Красноглинский, г.Самара, поселок	площадь: 138 кв.м	—	—	Нежилое	2886971.26

Стр. 403 из 424

17.10.2024, 15:44

Взам. инв. №

Подпись и дата

Инв. № подл.

241423-24-ИД

Лист

100

Изм.	Кол.уч.	Лист	№ док.	Подп.	Дата
------	---------	------	--------	-------	------

КАДАСТРОВЫЙ ПЛАН ТЕРРИТОРИИ

Лист № 204	раздела 1	Всего листов раздела 1: 212	Всего разделов: 11	Всего листов: 11619
« 25 » сентября 2024 г. № КУВИ-001/2024-238589238				
Номер кадастрового квартала: 63:01:0330001				

Номер п/л	Кадастровый номер объекта недвижимости	Вид объекта недвижимости	Адрес	Площадь или основная характеристика	Категория земель	Виды разрешенного использования	Назначение (проектируемое назначение)	Кадастровая стоимость (руб)
1	2	3	4	5	6	7	8	9
1016	63:01:0330001:2150	Здание	Российская Федерация, Самарская область, городской округ Самара, внутригородской район Красноглинский, поселок Красный Пахарь, дом №13В строение 1	площадь: 56.3 кв.м	—	—	Жилое	1419649.49
1017	63:01:0330001:2151	Здание	Российская Федерация, Самарская область, городской округ Самара, внутригородской район Красноглинский, поселок Красный Пахарь, дом №13В строение 2	площадь: 61 кв.м	—	—	Жилое	1538163.75
1018	63:01:0330001:2152	Здание	Российская Федерация, Самарская область, г. Самара, Красноглинский район, п. Красный Пахарь	площадь: 139.3 кв.м	—	—	Нежилое	2665641.28
1019	63:01:0330001:2153	Земельный участок	Самарская область, г Самара, р-н Красноглинский, п Красный Пахарь	400 +/-7	Земли населенных пунктов	под индивидуальное жилищное строительство	—	842056
1020	63:01:0330001:2154	Земельный участок	Самарская область, г Самара, р-н Красноглинский, п Красный Пахарь	700 +/-9	Земли населенных пунктов	под индивидуальное жилищное строительство	—	1613073

_____ М.П. _____ инициалы, фамилия

Firefox

https://pbprog.ru/webservices/xsl/kptl1/63_01_0330001_2024-09-25_kptl1.xml/1.htm?rand=64613494

Филиал публично-правовой компании "Роскадастр" по Самарской области

(полное наименование органа регистрации прав)

КАДАСТРОВЫЙ ПЛАН ТЕРРИТОРИИ

Лист № 205	раздела 1	Всего листов раздела 1: 212	Всего разделов: 11	Всего листов: 11619
« 25 » сентября 2024 г. № КУВИ-001/2024-238589238				
Номер кадастрового квартала: 63:01:0330001				

Номер п/л	Кадастровый номер объекта недвижимости	Вид объекта недвижимости	Адрес	Площадь или основная характеристика	Категория земель	Виды разрешенного использования	Назначение (проектируемое назначение)	Кадастровая стоимость (руб)
1	2	3	4	5	6	7	8	9
1021	63:01:0330001:2155	Здание	Самарская область, г. Самара, Красноглинский район, поселок Красный Пахарь, дом № 45/2	площадь: 215.3 кв.м	—	—	Жилое	11707834.53
1022	63:01:0330001:2156	Здание	Самарская область, городской округ Самара, внутригородской район Красноглинский, поселок Красный Пахарь, здание 46А	площадь: 30.5 кв.м	—	—	Нежилое	620879.4
1023	63:01:0330001:2157	Земельный участок	Самарская область, г Самара, п Красный Пахарь	513 +/-7.93	Земли населенных пунктов	Ведение огородничества	—	660718.35
1024	63:01:0330001:2158	Земельный участок	Самарская область, г Самара, р-н Красноглинский, п Красный Пахарь	455 +/-2	Земли населенных пунктов	отдельностоящие жилые дома коттеджного типа на одну семью 1-3 этажа	—	957838.7
1025	63:01:0330001:2159	Земельный участок	Самарская область, г Самара, р-н Красноглинский, п Красный Пахарь	445 +/-2	Земли населенных пунктов	отдельностоящие жилые дома коттеджного типа на одну семью 1-3 этажа	—	936787.3

Стр. 409 из 424

17.10.2024, 15:44

Взам. инв. №

Подпись и дата

Инв. № подл.

241423-24-ИД

Лист

101

Изм.	Кол.уч.	Лист	№ док.	Подп.	Дата
------	---------	------	--------	-------	------

КАДАСТРОВЫЙ ПЛАН ТЕРРИТОРИИ

Лист № 207	раздела 1	Всего листов раздела 1: 212	Всего разделов: 11	Всего листов: 11619
« 25 » сентября 2024 г. № КУВИ-001/2024-238589238				
Номер кадастрового квартала: 63:01:0330001				

Номер п/п	Кадастровый номер объекта недвижимости	Вид объекта недвижимости	Адрес	Площадь или основная характеристика	Категория земель	Виды разрешенного использования	Назначение (проектируемое назначение)	Кадастровая стоимость (руб)
1	2	3	4	5	6	7	8	9
1031	63:01:0330001:2165	Здание	Самарская область, г Самара, р-н Красноглинский, п Красный Пахарь, д 14В	площадь: 125.6 кв.м	—	—	Жилой дом	7449134.12
1032	63:01:0330001:2166	Здание	Самарская область, г Самара, Красноглинский р-н, пос. Красный Пахарь, участок №1	площадь: 354.1 кв.м	—	—	Жилой дом	16502044.04
1033	63:01:0330001:2167	Земельный участок	Самарская область, Самара г, Красноглинский р-н, в районе ЖСК "Красный пахарь"	551 +/-3	Земли населенных пунктов	отдельностоящие жилые дома коттеджного типа на одну семью 1-3 этажа	—	960277.29
1034	63:01:0330001:2168	Земельный участок	Самарская область, Самара г, Красноглинский р-н, в районе ЖСК "Красный пахарь"	600 +/-2	Земли населенных пунктов	отдельностоящие жилые дома коттеджного типа на одну семью 1-3 этажа	—	1263084
1035	63:01:0330001:2169	Земельный участок	Самарская область, городской округ Самара, внутригородской район Красноглинский, поселок Красный Пахарь, земельный	704 +/-9	Земли населенных пунктов	для индивидуального жилищного строительства	—	1482018.56

Стр. 413 из 424
Firefox

17.10.2024, 15:44
https://pbprog.ru/webservices/xsl/kptl1/63_01_0330001_2024-09-25_kptl1.xml/1.htm?rand=64613494

Филиал публично-правовой компании "Роскадастр" по Самарской области
(полное наименование органа регистрации прав)

КАДАСТРОВЫЙ ПЛАН ТЕРРИТОРИИ

Лист № 208	раздела 1	Всего листов раздела 1: 212	Всего разделов: 11	Всего листов: 11619
« 25 » сентября 2024 г. № КУВИ-001/2024-238589238				
Номер кадастрового квартала: 63:01:0330001				

Номер п/п	Кадастровый номер объекта недвижимости	Вид объекта недвижимости	Адрес	Площадь или основная характеристика	Категория земель	Виды разрешенного использования	Назначение (проектируемое назначение)	Кадастровая стоимость (руб)
1	2	3	4	5	6	7	8	9
1036	63:01:0330001:2170	Земельный участок	Российская Федерация, Самарская область, городской округ Самара, внутригородской район Красноглинский, поселок Красный Пахарь, земельный участок 46А	36 +/-2	Земли населенных пунктов	под хранение автотранспорта	—	119300.4
1037	63:01:0330001:2171	Земельный участок	Самарская область, г Самара, р-н Красноглинский, п Красный Пахарь, д 16, кв 3	821 +/-10	Земли населенных пунктов	для индивидуального жилищного строительства	—	1891904.19
1038	63:01:0330001:2172	Здание	Самарская область, г Самара, Красноглинский район, п. Красный Пахарь, гараж №156	площадь: 25.5 кв.м	—	—	Нежилое	496893.72
1039	63:01:0330001:2173	Здание	443028, Самарская область, го Самара, р-н Красноглинский, п Красный Пахарь, з/у 35Б	площадь: 174.9 кв.м	—	—	Жилой дом	9923852.95
1040	63:01:0330001:2174	Земельный участок	Самарская область, г Самара, р-н Красноглинский, п Красный Пахарь	1043 +/-11	Земли населенных пунктов	для индивидуального жилищного строительства	—	2195661.02

Взам. инв. №

Подпись и дата

Инв. № подл.

КАДАСТРОВЫЙ ПЛАН ТЕРРИТОРИИ

Лист № 209	раздела 1	Всего листов раздела 1: 212	Всего разделов: 11	Всего листов: 11619
« 25 » сентября 2024 г. № КУВИ-001/2024-238589238				
Номер кадастрового квартала: 63:01:0330001				

Номер п/п	Кадастровый номер объекта недвижимости	Вид объекта недвижимости	Адрес	Площадь или основная характеристика	Категория земель	Виды разрешенного использования	Назначение (проектируемое назначение)	Кадастровая стоимость (руб)
1	2	3	4	5	6	7	8	9
1041	63:01:0330001:2175	Земельный участок	Самарская область, г Самара, п Красный Пахарь, уч б/н	1338 +/-13	Земли населенных пунктов	ведение огородничества	—	1723277.1
1042	63:01:0330001:2176	Земельный участок	Самарская область, г Самара	325 +/-2	Земли населенных пунктов	ведение огородничества	—	418583.75
1043	63:01:0330001:2177	Здание	Самарская область, г.о. Самара, вн.р-н Красноглинский, п. Красный Пахарь, з/у 39Б	площадь: 185.2 кв.м	—	—	Жилой дом	10287049.67
1044	63:01:0330001:2178	Земельный участок	Самарская область, г Самара, п Красный Пахарь, уч б/н	501 +/-7.83	Земли населенных пунктов	ведение огородничества	—	645262.95
1045	63:01:0330001:2179	Земельный участок	Самарская область, г Самара, п Красный Пахарь, уч 26, массив 1	512 +/-7.92	Земли населенных пунктов	Для индивидуального жилищного строительства	—	1077831.68

_____ М.П. _____ инициалы, фамилия

КАДАСТРОВЫЙ ПЛАН ТЕРРИТОРИИ

Лист № 210	раздела 1	Всего листов раздела 1: 212	Всего разделов: 11	Всего листов: 11619
« 25 » сентября 2024 г. № КУВИ-001/2024-238589238				
Номер кадастрового квартала: 63:01:0330001				

Номер п/п	Кадастровый номер объекта недвижимости	Вид объекта недвижимости	Адрес	Площадь или основная характеристика	Категория земель	Виды разрешенного использования	Назначение (проектируемое назначение)	Кадастровая стоимость (руб)
1	2	3	4	5	6	7	8	9
1046	63:01:0330001:2180	Земельный участок	Самарская область, г Самара, п Красный Пахарь, уч б/н	800 +/-10	Земли населенных пунктов	ведение огородничества	—	1030360
1047	63:01:0330001:2181	Земельный участок	Самарская область, г Самара, п Красный Пахарь	334 +/-6	Земли населенных пунктов	Для индивидуального жилищного строительства	—	703116.76
1048	63:01:0330001:2182	Здание	443028, Самарская область, Самара городской округ, внутригородской район Красноглинский, поселок Красный Пахарь, дом 66, территория 1-й массив	площадь: 384.9 кв.м	—	—	Жилой дом	20930541.16
1049	63:01:0330001:2183	Здание	Самарская область, городской округ Самара, внутригородской район Красноглинский, п Красный Пахарь, д 14Г, Российская Федерация, территория 1-й массив,	площадь: 186.7 кв.м	—	—	Жилой дом	10370368.1

Взам. инв. №

Подпись и дата

Инв. № подл.

241423-24-ИД

Изм.	Кол.уч.	Лист	№ док.	Подп.	Дата
------	---------	------	--------	-------	------

Лист

103

КАДАСТРОВЫЙ ПЛАН ТЕРРИТОРИИ

Лист № 211	раздела 1	Всего листов раздела 1: 212	Всего разделов: 11	Всего листов: 11619
« 25 » сентября 2024 г. № КУВИ-001/2024-238589238				
Номер кадастрового квартала: 63:01:0330001				

Номер п/п	Кадастровый номер объекта недвижимости	Вид объекта недвижимости	Адрес	Площадь или основная характеристика	Категория земель	Виды разрешенного использования	Назначение (проектируемое назначение)	Кадастровая стоимость (руб)
1	2	3	4	5	6	7	8	9
1051	63:01:0330001:2185	Здание	Самарская область, г Самара, район Красноглинский, п Красный Пахарь, уч. 59	площадь: 437.7 кв.м	—	—	Жилой дом	24142133.63
1052	63:01:0330001:2186	Земельный участок	Самарская область, г Самара, п Красный Пахарь	736 +/-9.5	Земли населенных пунктов	Ведение садоводства	—	953657.28
1053	63:01:0330001:2187	Здание	Самарская область, г Самара, п Красный Пахарь, участок 34	площадь: 118.6 кв.м	—	—	Нежилое	4875240.22
1054	63:01:0330001:2188	Земельный участок	Самарская область, г Самара, п Красный Пахарь	442 +/-7	Земли населенных пунктов	для индивидуального жилищного строительства	—	—
1055	63:01:0741001:2267	Здание	Самарская область, г Самара, Промышленный, ул Береговая, д 14	площадь: 6364.6 кв. м	—	—	Нежилое	73172701.43

М.П.

Стр. 421 из 424

17.10.2024, 15:44

КАДАСТРОВЫЙ ПЛАН ТЕРРИТОРИИ

Лист № 212	раздела 1	Всего листов раздела 1: 212	Всего разделов: 11	Всего листов: 11619
« 25 » сентября 2024 г. № КУВИ-001/2024-238589238				
Номер кадастрового квартала: 63:01:0330001				

Номер п/п	Кадастровый номер объекта недвижимости	Вид объекта недвижимости	Адрес	Площадь или основная характеристика	Категория земель	Виды разрешенного использования	Назначение (проектируемое назначение)	Кадастровая стоимость (руб)
1	2	3	4	5	6	7	8	9
1056	63:01:0000000:2919	Земельный участок	Самарская область, г Самара, Красноглинский, уч 16	500 +/-8	Земли населенных пунктов	для индивидуального жилищного строительства	—	1052570
1057	63:01:0000000:6615	Земельный участок	443028, Самарская область, г.о. Самара, вн.р-н Красноглинский, п Красный Пахарь, тер 2-й массив, зу 11	500 +/-8	Земли населенных пунктов	для индивидуального жилищного строительства	—	1052570
1058	63:01:0000000:7032	Земельный участок	Местоположение установлено относительно ориентира, расположенного в границах участка. Почтовый адрес ориентира: Самарская область, г Самара, Красноглинский, с Красный Пахарь	500 +/-8	Земли населенных пунктов	Для индивидуальной жилой застройки	—	1052570
1059	63:01:0000000:7825	Земельный участок	Местоположение установлено относительно ориентира, расположенного в границах участка.	500 +/-8	Земли населенных пунктов	для индивидуального жилищного строительства	—	1052570

Стр. 423 из 424

17.10.2024, 15:44

Взам. инв. №

Подпись и дата

Инв. № подл.

241423-24-ИД

Лист

104

Изм.	Кол.уч.	Лист	№ док.	Подп.	Дата
------	---------	------	--------	-------	------

2. Сведения о зонах с особыми условиями использования территорий

Раздел 7

КАДАСТРОВЫЙ ПЛАН ТЕРРИТОРИИ

Лист № 1	раздела 7	Всего листов раздела 7: 2	Всего разделов: 11	Всего листов: 11619
« 25 » сентября 2024 г. № КУВИ-001/2024-238589238				
Номер кадастрового квартала: 63:01:0330001				

Общая информация о зонах с особыми условиями использования территорий, территориальных зонах, территориях объектов культурного наследия, территориях опережающего социально-экономического развития, зонах территориального развития в Российской Федерации, об игорных зонах, о лесничествах, лесопарках, об особо охраняемых природных территориях, особых экономических зонах, охотничьих угодьях, о земельных участках, подлежащих образованию в соответствии с утвержденным проектом межевания территории, о береговых линиях (границе водного объекта), единицах кадастрового деления

Номер п/п	Реестровый (учетный, условный) номер	Дата присвоения	Индивидуальное обозначение зоны или территории, тип и наименование водного объекта, наименование единицы кадастрового деления
1	2	3	4
1	63:01:0330001	—	граница кадастрового квартала
2	63:00-6.19	17.09.2019	Лесничество
3	63:01-6.1353	25.05.2020	Зона с особыми условиями использования территории Охранная зона инженерных коммуникаций
4	63:01-6.1759	24.03.2020	Зона с особыми условиями использования территории Охранная зона инженерных коммуникаций
5	63:00-6.109	24.08.2020	Зона с особыми условиями использования территории Охранная зона транспорта
6	63:01-6.2282	26.05.2020	Зона с особыми условиями использования территории Охранная зона инженерных коммуникаций
7	63:00-6.390	15.03.2021	Зона с особыми условиями использования территории Охранная зона транспорта
8	63:00-6.391	15.03.2021	Зона с особыми условиями использования территории Охранная зона транспорта
9	63:01-6.886	10.03.2020	Зона с особыми условиями использования территории Охранная зона инженерных коммуникаций

КАДАСТРОВЫЙ ПЛАН ТЕРРИТОРИИ

Лист № 2	раздела 7	Всего листов раздела 7: 2	Всего разделов: 11	Всего листов: 11619
« 25 » сентября 2024 г. № КУВИ-001/2024-238589238				
Номер кадастрового квартала: 63:01:0330001				

Номер п/п	Реестровый (учетный, условный) номер	Дата присвоения	Индивидуальное обозначение зоны или территории, тип и наименование водного объекта, наименование единицы кадастрового деления
1	2	3	4
11	63:00-6.664	25.10.2023	Зона с особыми условиями использования территории Охранная зона транспорта
12	63:00-6.758	16.02.2024	Зона с особыми условиями использования территории Охранная зона транспорта
13	63:00-6.812	17.02.2024	Зона с особыми условиями использования территории Охранная зона транспорта
14	63:00-6.837	19.02.2024	Зона с особыми условиями использования территории Охранная зона транспорта
15	63:00-6.841	19.02.2024	Зона с особыми условиями использования территории Охранная зона транспорта
16	63:00-6.853	19.02.2024	Зона с особыми условиями использования территории Охранная зона транспорта

_____ М.П. _____ подпись _____ инициалы, фамилия

полное наименование должности

М.П.

подпись

инициалы, фамилия

Взам. инв. №

Подпись и дата

Инв. № подл.

241423-24-ИД

Лист

105

Изм. Кол.уч. Лист №док. Подп. Дата

3. Входящая корреспонденция



ДЕПАРТАМЕНТ УПРАВЛЕНИЯ ИМУЩЕСТВОМ ГОРОДСКОГО ОКРУГА САМАРА

Льва Толстого ул., 20, г. Самара, Россия, 443010
Тел.: (846) 977 77 99; Факс (846) 977 77 99 (доб.6040); e-mail: samara@dyu.su

от 27 СЕН 2024 № 15-07-42/42523

на №№ 27/24 от 18.09.2024, 32/24 от 24.09.2023

Генеральному директору
ООО «Региональное агентство
оценки планирования»
М.Г. Степановой

ул. Бакунина, д. 80 А
г. Пенза, 440000

proektrao@mail.ru

Уважаемая Марина Геннадьевна!

Департамент управления имуществом городского округа Самара (далее – Департамент) на Ваши обращения о предоставлении информации для выполнения работ по муниципальному контракту № 241343 от 18.09.2023, заключенному с Департаментом градостроительства городского округа Самара, на подготовку документации по планировке территорий, занимаемых многоквартирными жилыми домами в городском округе Самара, в рамках компетенции сообщает следующее.

Техническая характеристика многоквартирных домов отражается в технической документации на многоквартирный дом (технический паспорт или инвентарное дело), которая хранится в управляющих организациях, осуществляющих управление многоквартирным домом.

В реестре муниципального имущества городского округа Самара учитываются сведения о жилых и нежилых помещениях, на которые не зарегистрировано право собственности за иными собственниками.

Информация о технической характеристике многоквартирных домов (год ввода в эксплуатацию, количество этажей, площадь жилых и нежилых помещений всего многоквартирного дома, количество жителей) в реестре муниципального имущества городского округа Самара не отражается.

Техническая документация (технические паспорта, инвентарные дела) на многоквартирные дома в Департаменте отсутствует, в связи с чем запрашиваемая

Степанова М.Г.
27.09.2024
М.Г. Степанова

Изм.	Кол.уч.	Лист	№ док.	Подп.	Дата

Изм.	Кол.уч.	Лист	№ док.	Подп.	Дата

241423-24-ИД

Лист

106

информация о многоквартирных домах городского округа Самара, не может быть предоставлена.

Информация об аварийных многоквартирных домах, в том числе распоряжения о признании многоквартирных домов аварийными и подлежащими сносу или реконструкции, сведения о жителях, размещена в свободном доступе на официальном сайте автоматизированная информационная система ППК «Фонд развития территорий».

Информацию о зарегистрированных правах на земельные участки, расположенных в границах разработки документации (согласно приложенной к запросу схеме), возможно получить в Управлении Росреестра по Самарской области.

В части касающейся управления аренды земли и контроля, направляем в Ваш адрес имеющиеся в базе данных Департамента сведения о действующих договорах аренды земельных участков, расположенных по указанному ориентиру, согласно приложению.

По вопросу предоставления сведений о договорах аренды на объекты недвижимости, находящиеся в собственности городского округа Самара сообщаем следующее.

По запросу исх. № 27/24 от 18.09.2024:

- в границах территории проектирования №1 (Автобусного проезда, пр. Масленникова, улиц Мичурина, Луначарского) расположено нежилое здание (насосная станция подкачки № 160, насосная станция № 36) площадью 116,5 кв.м по адресу: ул. Мичурина, 112 с кадастровым номером 63:01:0615001:1589, являющееся собственностью муниципального образования городского округа Самара, обремененное договором аренды с ПАО «Т Плюс» и хозяйственного ведения с муниципальным предприятием городского округа Самара «Самараводоканал»;

- в границах территории проектирования № 2 и № 3 объекты недвижимости, обремененные договорами аренды, отсутствуют.

По запросу исх. № 32/24 от 24.09.2024:

- в границах территории проектирования согласно приложенным схемам № 1 и № 2 сведения о договорах аренды на отдельно стоящие объекты недвижимости, находящиеся в муниципальной собственности городского округа Самара отсутствуют.

Иной информацией Департамент не располагает.

Приложение: на 5 л.

Заместитель руководителя Департамента
по жилищным вопросам

Е.А. Кальченко

Акшулганова А.В. 977 77 99 (6435)
Кетрушка М.А. 977 77 99 (6407)
Арутюнян И.И. 977 77 99 (6622)
Долгих И.С. 977 77 99 (6513)
на вх. № 15-07-07/12202 от 19.09.2024, 15-07-07/12358 от 23.09.2024, 15-07-07/12473 от 25.09.2024 (ок.)
В дело 15-42-03

Взам. инв. №

Подпись и дата

Инв. № подл.

Изм.	Кол.уч.	Лист	№док.	Подп.	Дата

241423-24-ИД

Лист

107

Информация о договорах аренды земельных участков

№ п/п	Дата и номер договора аренды земельного участка	Арендатор	Адрес, кадастровый номер, площадь земельного участка	Целевое назначение	Сведения
1	от 20.07.1999 № 002499з	Балакин Н.С.	Самарская область, г. Самара, Октябрьский район, Проспект Масленикова, 7, площадью 10,5 кв.м	под гараж	Действующий
2	от 09.08.1999 № 001530з	Хачатрян В.К.	Самарская область, г. Самара, Октябрьский район, ул. Мичурина / Проспект Масленикова, площадью 6,0 кв.м	под киоск "Роспечать" № 47	Действующий
3	от 10.04.2000 № 004946з	Субботина Л.С.	Самарская область, г. Самара, Октябрьский район, Проспект Масленикова, во дворе д.19, площадью 18 кв.м	под гараж	Действующий, границы участка подлежат уточнению
4	от 17.11.2000 № 006935з	Добашина Ю.М.	Самарская область, г. Самара, Октябрьский район, ул. Луначарского / ул. Склиренко, площадью 15 кв.м	под объект движимого имущества (металлический гараж)	Действующий, границы участка подлежат уточнению
5	от 12.11.2001 № 010740з	Глушков К.Д.	Самарская область, г. Самара, Октябрьский район, ул. Луначарского, 16, площадью 10 кв.м	под металлический гараж	Действующий
6	от 07.02.2005 № 018836з	Мусяенко Д.Ю.	Самарская область, г. Самара, Октябрьский район, Проспект Масленикова, 15, площадью 6,82 кв.м, с кадастровым номером 63:01:0615001:0004	под размещение объекта движимого имущества (временного тамбура - входа)	Действующий

7	от 05.09.2005 № 024365з	Союз ветеранов локальных войн и ветеранов ВС, ФСБ, МВД по реализации программы оказания социальной помощи военнослужащим и их семьям "Военвет"	Самарская область, г. Самара, Октябрьский район, ул. Мичурина, 112, площадью 8 кв.м	под размещение объекта движимого имущества (временного тамбура - входа)	Действующий, границы участка подлежат уточнению
8	от 15.11.2005 № 024929з	ООО "ФАРМ АЛЪЯНС"	Самарская область, г. Самара, Октябрьский район, Проспект Масленикова, № 17 А, площадью 66 кв.м	под объект движимого имущества (временный магазин "Аптека")	Действующий
9	от 04.09.2009 № 1209а-2009/2014	ООО "ТПК МИКИ"	Самарская обл, г. Самара, Октябрьский район, ул. Мичурина/ пр. Масленикова, у дома № 112, площадью 3,0 кв.м кадастровым номером 63:01:0615001:9	объект недвижимого имущества (торговый павильон "Табак"	Действующий
10	от 26.07.2000 № 006435з	ИП Сурин Н.П.	Самарская обл., г. Самара, Промышленный район, ул. Ново-Садовая, 311, площадью 5,00 кв.м	под киоск "Ремонт часов"	Действующий, границы участка подлежат уточнению
11	от 07.12.2001 № 010978з	Волков В.К.	Самарская обл., г. Самара, Промышленный район, ул. Двадцат второго Партсъезда, КС-791, гараж № 20	под металлический гараж	Действующий, границы участка подлежат уточнению
12	от 29.01.2009 № 028142з	МП "Трамвайно-троллейбусное управление"	Самарская обл., г. Самара, Промышленный район, ул. Ново-Садовая, площадью 1330,0 кв.м с кадастровым номером 63:01:0711001:933	под тяговую подстанцию № 6	Действующий

Взам. инв. №

Подпись и дата

Инв. № подл.

Изм.	Кол.уч.	Лист	№ док.	Подп.	Дата

13	от 29.01.2016 № 028281з	ООО "РАА"	Самарская обл., г. Самара, Промышленный район, ул. Двадцат второго Партсъезда, в районе жилого дома № 34, площадью 50,0 кв.м с кадастровым номером 63:01:0711001:966	под временный павильон-магазин по реализации продуктов питания	Действующий
14	от 28.03.2011 № 1829а-2010/2015	ИП Макаров Н.П.	Самарская обл., г. Самара, Промышленный район, ул. Ново-Садовая, проходная завода Тарасова, площадью 9,0 кв.м с кадастровым номером 63:01:0711001:837	под временный киоск	Действующий
15	от 21.01.2008 № 2-2008/56	ОАО "Сбербанк России"	Самарская обл., г. Самара, Промышленный район, ул. Ново-Садовая, 305, площадью 1939,40 кв.м с кадастровым номером 63:01:0711001:8	для организации парковки служебного автотранспорта	Действующий
16	от 24.01.2008 № 3-2008/56	ОАО "Сбербанк России"	Самарская обл., г. Самара, Промышленный район, ул. Ново-Садовая, 305, площадью 2928,40 кв.м с кадастровым номером 63:01:0711001:9	под дворовую территорию	Действующий
17	от 19.05.2005 № 021560з	Воробьева В.М.	Самарская область, г. Самара, Куйбышевский район, ул. Нижегородская, уч.124, площадью 173,8 кв.м, с кадастровым номером 63:01:0410008:64	под ведение садоводства	Действующий
18	от 13.04.2006 № 026564з	ИП Марченко П.М	Самарская область, г. Самара, Куйбышевский район, ул. Обувная, у дома № 53, площадью 78 кв.м	под размещение временного одноэтажного магазина "Продукты"	Действующий

19	от 08.06.2006 № 026968з	Рубцова Е.А., Старостин В.Н.	Самарская область, г. Самара, Куйбышевский район, ул. Обувная, д. 50, площадью 20,1 кв.м, с кадастровым номером 63:01:0707001:45	под индивидуальный жилой дом с приусадебным участком	Действующий
20	от 27.04.2023 № 520а	Костин С.И.	Самарская область, г. Самара, Куйбышевский район, ул. Нижегородская, участок 43Б, площадью 600 кв.м, с кадастровым номером 63:01:0410008:1528	под ведение огородничества	Действующий
21	от 29.05.2023 № 544а	Тарасова Т.Н.	Самарская обл., г. Самара, Куйбышевский район, ул. Обувная, б/н, площадью 386,0 кв.м с кадастровым номером 63:01:0410008:1534	под ведение огородничества	Действующий
22	от 13.08.2020 № 028581з	ООО "Самарские коммунальные системы"	Самарская обл, г. Самара, Куйбышевский район, ул. Обувная, д. 136, площадью 365016,0 кв.м с кадастровым номером 63:01:0410008:1196	под городские очистные сооружения канализации	Действующий
23	от 15.11.2023 № 657а	Паранько Т.А.	Самарская обл., г. Самара, Куйбышевский район, совхоз "Волгарь", СДТ "Дубки", участок 131, площадью 213,0 кв.м с кадастровым номером 63:01:0410008:1542	под ведение огородничества	Действующий
24	от 25.12.2023 № 685а	Бойко А.Д.	Самарская обл., г. Самара, Куйбышевский район, ул. Обувная, площадью 864,0 кв.м с кадастровым номером 63:01:0410008:1547	для ведения огородничества	Действующий

Взам. инв. №

Подпись и дата

Инв. № подл.

Изм.	Кол.уч.	Лист	№ док.	Подп.	Дата

241423-24-ИД

Лист

109

Перечень действующих договоров аренды земельных участков, расположенных в кадастровом квартале 63:01:0330001

№ п/п	Номер и дата договора аренды земельного участка	Арендатор	Кадастровый номер земельного участка	Адрес земельного участка	Площадь земельного участка
1	014476з от 10.03.2004	Железникова Елена Вячеславовна	63:01:0330001:52	г. Самара, Красноглинский район, поселок Красный Пахарь, уч. 32	448,30
2	008360з от 09.02.2001	Тюклова Людмила Дмитриевна	63:01:0330001:1182	г. Самара, Красноглинский район, поселок Красный Пахарь, д. 10	1 069,29
3	687а от 25.12.2023	Качайкин Владимир Александрович	63:01:0330001:88	г. Самара, Красноглинский район, поселок Красный Пахарь, уч. 50	602,00
4	653а от 08.11.2023	Фатгахова Василя Ренатовна	63:01:0330001:2178	г. Самара, Красноглинский район, поселок Красный Пахарь, уч. б/н	501,00
5	617а от 19.09.2023	Романов Александр Анатольевич	63:01:0330001:2175	г. Самара, Красноглинский район, поселок Красный Пахарь, уч. б/н	1 338,00
6	541а-2007/2011 от 02.04.2008	ИНН: 6313134451 ООО "БЕРКУТ"	63:01:0330001:1266	г. Самара, Красноглинский район, поселок Красный Пахарь, в районе дома № 29	83,50
7	291а-2007/2012 от 23.10.2007	Савин Александр Николаевич	63:01:0330001:81	г. Самара, Красноглинский район, поселок Красный Пахарь, уч. 8	4,00
8	136а-2006/2011 от 14.05.2007	Савин Александр Николаевич	63:01:0330001:80	г. Самара, Красноглинский район, поселок Красный Пахарь, уч. 8	25,00

Перечень действующих договоров аренды земельных участков, расположенных в кадастровом квартале 63:01:0921016

№ п/п	Номер и дата договора аренды земельного участка	Арендатор	Кадастровый номер земельного участка	Адрес земельного участка	Площадь земельного участка
1	529а от 10.05.2023	Попов Александр Михайлович	63:01:0921016:926	г. Самара, Советский район, ул. Витебская, напротив жилого дома № 2	644,00

Инв. № подл. Подпись и дата. Взам. инв. №

Изм.	Кол.уч.	Лист	№ док.	Подп.	Дата



**МИНИСТЕРСТВО
ИМУЩЕСТВЕННЫХ ОТНОШЕНИЙ
САМАРСКОЙ ОБЛАСТИ**

Склярёно ул., 20, г. Самара, 443068
Тел.: (846) 263-40-83, 334-13-54
E-mail: dio@samregion.ru,
<https://mio.samregion.ru>

Генеральному директору
ООО «Региональное агентство
оценки планирования»

Степановой М.Г.

proektrao@mail.ru

26 СЕН 2024

№ *МИО-03/12.6.27* *ин*

На № _____ от _____

Министерство имущественных отношений Самарской области (далее – министерство), рассмотрев обращение от 24.09.2024 вх.№ МИО/32250 по вопросу предоставления информации о предоставлении земельных участков и заключенных договорах аренды земельных участках, о действующих утвержденных схемах расположения земельных участков на кадастровом плане территории, о договорах аренды на объекты недвижимости, находящиеся в собственности Самарской области, расположенных в границах территорий, занимаемых многоквартирными жилыми домами в городском округе Самара (согласно прилагаемым схемам границ проектирования) сообщает, что договоры аренды на отдельностоящие объекты недвижимого имущества и на земельные участки, находящиеся в собственности Самарской области и расположенные на обозначенных территориях, министерством не заключались и не согласовывались.

Информацией о действующих утвержденных схемах расположения земельных участков на кадастровом плане территории министерство не располагает.

Руководитель департамента
имущественных и земельных отношений

Т.М. Киселева

Лелюх Е.Г. +7(846) 335-14-85

Инв. № подл.	Подпись и дата	Взам. инв. №

Изм.	Кол.уч.	Лист	№ док.	Подп.	Дата



**МИНИСТЕРСТВО
СТРОИТЕЛЬСТВА
САМАРСКОЙ ОБЛАСТИ**

443010, г. Самара, ул. Самарская, 146а,
т. 214-58-12, 214-76-64, 214-76-63,
214-76-66, 214-76-67
Minstroy@samregion.ru
www.minstroy.samregion.ru

Генеральному директору ООО
«Региональное агентство оценки и
планирования»

proektrao@mail.ru

04.10.2024 № МС/5894

на № _____

Рассмотрев Ваши обращения от 18.09.2024 № 30/24, от 24.09.2024 № 34/24 (вх. № 13801, 13945 министерство строительства Самарской области (далее - министерство) сообщает следующее.

Сведения о договорах аренды земельных участков, находящихся в собственности Самарской области, предоставленных под строительство, на запрашиваемых территориях отсутствуют.

В границах испрашиваемых территорий министерством документация по планировке территории не разрабатывалась и не утверждалась.

Иная информация в министерстве отсутствует.



Документ подписан
электронной подписью

Сертификат d684b1716718f9855624102df783a26e
Владелец Урусова Анна Владимировна
Действителен с 27.05.2024 по 20.08.2025

А.В.Урусова

Богомазова Е.А. +7(846) 214-76-34

Взам. инв. №

Подпись и дата

Инв. № подл.

Изм.	Кол.уч.	Лист	№док.	Подп.	Дата

241423-24-ИД

Лист

112



**УПРАВЛЕНИЕ
ГОСУДАРСТВЕННОЙ ОХРАНЫ
ОБЪЕКТОВ КУЛЬТУРНОГО НАСЛЕДИЯ
САМАРСКОЙ ОБЛАСТИ**

Волжский проспект, д.19, г. Самара, 443071
Тел. (846) 214-71-71
email: ugookn@samregion.ru;
<http://nasledie.samregion.ru>
ОКПО 43910132; ОГРН 1156313037000;
ИНН/КПП 6311159468/631701001

15.10.2024 № УГООКН/4792

на № 35/24 от 24.09.2024



оставлении информации

Генеральному директору
ООО «Региональное агентство
оценки планирования»

Степановой М.Г.

Бакунина ул., 80А,
г. Пенза, 440000

proektrao@mail.ru

Уважаемая Марина Геннадьевна!

Управление государственной охраны объектов культурного наследия Самарской области (далее – Управление), рассмотрев Ваш запрос от 24.09.2024 № 35/24, сообщает следующее.

На земельных участках, в границах:

– ул. Бобруйской, Витебской Южного проезда, Крейсерной (согласно приложенной схеме границ территории проектирования № 1);

– поселка Красный Пахарь и территории, занимаемой многоквартирными жилыми домами (согласно приложенной схеме границ территории проектирования № 2), объекты культурного наследия, включенные в единый государственный реестр объектов культурного наследия народов Российской Федерации, и выявленные объекты культурного наследия (памятники архитектуры, истории и культуры) отсутствуют.

Испрашиваемые земельные участки расположены также вне зон охраны и защитных зон объектов культурного наследия.

Вместе с тем, Управление не имеет данных об отсутствии на указанных

Инв. № подл.	Подпись и дата	Взам. инв. №

Изм.	Кол.уч.	Лист	№док.	Подп.	Дата

241423-24-ИД

Лист
113

земельных участках объектов, обладающих признаками объектов культурного наследия, в том числе, объектов археологического наследия.

В соответствии со статьей 30 Федерального закона № 73-ФЗ от 25.06.2002 «Об объектах культурного наследия (памятниках истории и культуры) народов Российской Федерации» (далее – Федеральный закон № 73-ФЗ) в случае, если орган охраны объектов культурного наследия не имеет данных об отсутствии на землях, подлежащих воздействию земляных, строительных, мелиоративных, хозяйственных работ и иных работ, объектов, обладающих признаками объекта культурного наследия, указанные земли являются объектами государственной историко-культурной экспертизы (далее – историко-культурная экспертиза).

Историко-культурная экспертиза проводится до начала землеустроительных, земляных, строительных, мелиоративных, хозяйственных и иных работ, осуществление которых может оказывать прямое или косвенное воздействие на объект, обладающий признаками объекта культурного наследия, и (или) до утверждения градостроительных регламентов. Заказчик работ, подлежащих историко-культурной экспертизе, оплачивает ее проведение (статья 31 Федерального закона № 73-ФЗ).

Как установлено статьей 32 Федерального закона № 73-ФЗ единственным основанием для принятия соответствующим органом охраны объектов культурного наследия решения о возможности проведения землеустроительных, земляных, строительных, мелиоративных, хозяйственных и иных работ, является заключение историко-культурной экспертизы.

С учетом изложенного, в соответствии с Федеральным законом № 73-ФЗ в случае проведения землеустроительных, земляных, строительных, хозяйственных и иных работ на земельных участках, в границах:

– ул. Бобруйской, Витебской Южного проезда, Крейсерной (согласно приложенной схеме границ территории проектирования № 1);

– поселка Красный Пахарь и территории, занимаемой многоквартирными жилыми домами (согласно приложенной схеме границ территории проектирования № 2), в адрес Управления необходимо представить результаты


Инв. № подл.	Подпись и дата	Взам. инв. №

Изм.	Кол.уч.	Лист	№док.	Подп.	Дата

проведенных археологических полевых работ на земельных участках, предполагаемых к хозяйственному освоению, и заключение историко-культурной экспертизы по результатам проведенных археологических полевых работ на вышеназванных земельных участках.

По результатам рассмотрения отчета о проведенных археологических полевых работах и заключения историко-культурной экспертизы Управлением будет принято соответствующее решение.

Врио руководителя



И.С. Стафеев

Крамарев А.И. +7(846) 214-71-79

Инв. № подл.	Подпись и дата	Взам. инв. №

Изм.	Кол.уч.	Лист	№ док.	Подп.	Дата

Сведения информационной системы обеспечения градостроительной деятельности городского округа Самара

Материалы документации по планировке территории (проекта межевания территории), занимаемой многоквартирными жилыми домами в границах поселка Красный Пахарь в городском округе Самара, разработаны на основании сведений информационной системы обеспечения градостроительной деятельности городского округа Самара, предоставленных Департаментом градостроительства городского округа Самара, а именно:

1) Раздел 3 ИСОГД: согласно документу территориального планирования муниципального образования (Генеральный план городского округа Самара), размещение объектов местного значения, объектов регионального значения, объектов федерального значения на территории в границах разработки проектов межевания не запланировано;

2) Раздел 5 ИСОГД: согласно Правилам землепользования и застройки городского округа Самара, территория в границах разработки проектов межевания территорий расположена в территориальной зоне Ж-1;

3) Раздел 7 ИСОГД: документации по планировке территории в границах разработки проектов межевания не разрабатывались;

4) Раздел 8 ИСОГД: материалы и результаты инженерных изысканий (топосъемка города в границах разработки проекта межевания в М 1:500) переданы по накладной №155дсп от 23.10.2024г.;

5) Раздел 10 ИСОГД: согласно сведениям, документам, материалам о границах зон с особыми условиями использования территорий и об их характеристиках, на территории в границах разработки проектов межевания имеются охранные зоны инженерных коммуникаций и приаэродромные территории;

6) Раздел 13 ИСОГД: застроенные и (или) подлежащие застройке земельные участки, разрешения на использование земель на территории в границах разработки проектов межевания - отсутствуют;

7) Раздел 14 ИСОГД: программы комплексного развития транспортной инфраструктуры, программы комплексного развития социальной инфраструктуры, программы комплексного развития систем коммунальной инфраструктуры размещены на официальном сайте Администрации г.о. Самара в разделе Градостроительство;

8) Раздел 16 ИСОГД: лесничества, участковые лесничества, лесные кварталы, лесотаксационные выделы или части лесотаксационных выделов на территории в границах разработки проектов межевания отсутствуют.

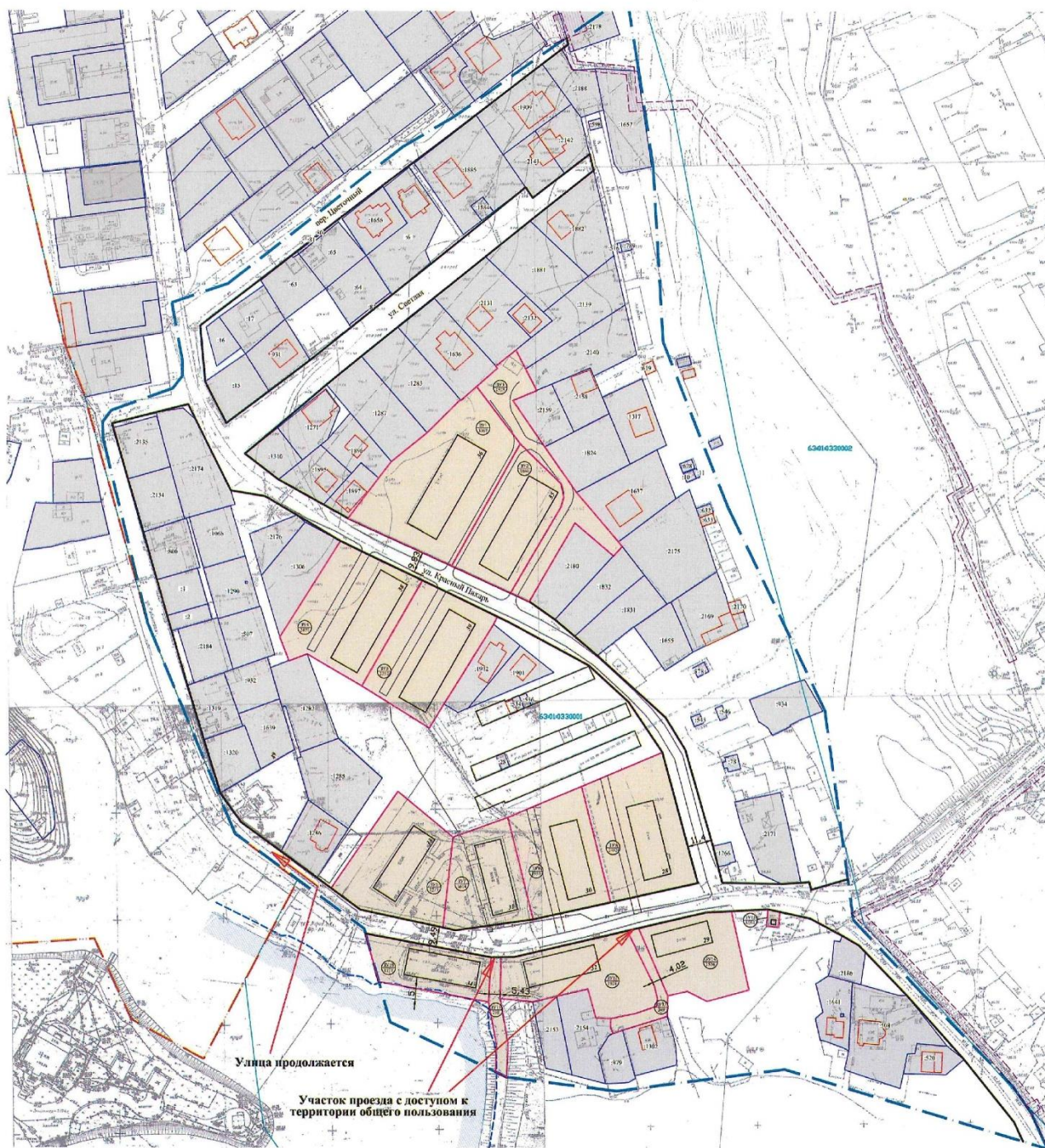
Генеральный директор _____

Степанова М.Г.

Инд. № подл.	Подпись и дата	Взам. инв. №
--------------	----------------	--------------

Изм.	Кол.уч.	Лист	№док.	Подп.	Дата	241423-24-ИД	Лист 116
------	---------	------	-------	-------	------	--------------	-------------

4. Взаимодействие с заинтересованными сторонами



*Рассмотрено;
нач. отдела архитектуры: Е. В. Касаткина*

Взам. инв. №

Подпись и дата

Инв. № подл.

Изм.	Кол.уч.	Лист	№ док.	Подп.	Дата

241423-24-ИД

Лист

117

5. Натурное обследование территории



Инв. № подл. Подпись и дата

Взам. инв. №

Изм.	Кол.уч.	Лист	№док.	Подп.	Дата

241423-24-ИД

Лист

118



Взам. инв. №

Подпись и дата



Инв. № подл.

Изм.	Кол.уч.	Лист	№док.	Подп.	Дата

241423-24-ИД

Лист

119



Инв. № подл. Подпись и дата

Взам. инв. №

Изм.	Кол.уч.	Лист	№док.	Подп.	Дата

241423-24-ИД

Лист
120



Инва. № подл.

Подпись и дата

Взам. инв. №

Изм.	Кол.уч.	Лист	№док.	Подп.	Дата

241423-24-ИД

Лист

121



Изм. № подл.

Подпись и дата

Взам. инв. №

Изм.	Кол.уч.	Лист	№док.	Подп.	Дата

241423-24-ИД

Лист

122



Ив. № подл.

Подпись и дата

Взам. инв. №

Изм.	Кол.уч.	Лист	№док.	Подп.	Дата

241423-24-ИД

Лист

123



Инв. № подл. Подпись и дата

Взам. инв. №

Изм.	Кол.уч.	Лист	№док.	Подп.	Дата

241423-24-ИД



Инв. № подл. Подпись и дата. Взам. инв. №

Изм.	Кол.уч.	Лист	№ док.	Подп.	Дата

241423-24-ИД