



АДМИНИСТРАЦИЯ
ГОРОДСКОГО ОКРУГА САМАРА

ПОСТАНОВЛЕНИЕ

30.09.2025 № 1085

О внесении изменения в постановление Администрации городского округа Самара от 03.04.2024 № 264 «Об утверждении концепции проекта туристского кода центра городского округа Самара»

В соответствии с Федеральным законом от 24.11.1996 № 132-ФЗ «Об основах туристской деятельности в Российской Федерации», Федеральным законом от 06.10.2003 № 131-ФЗ «Об общих принципах организации местного самоуправления в Российской Федерации», постановлением Правительства Самарской области от 22.04.2015 № 206 «Об утверждении государственной программы Самарской области «Развитие туристско-рекреационного кластера в Самарской области» и установлении отдельных расходных обязательств Самарской области» в целях реализации проекта по развитию общественной территории городского округа Самара постановляю:

1. Внести изменение в приложение к постановлению Администрации городского округа Самара от 03.04.2024 № 264 «Об утверждении концепции проекта туристского кода центра городского округа Самара», изложив его в редакции согласно приложению к настоящему постановлению.


2. Департаменту информационной политики и взаимодействия со средствами массовой информации Аппарата Администрации городского

округа Самара обеспечить размещение настоящего постановления на официальном сайте Администрации городского округа Самара в информационно-телекоммуникационной сети «Интернет».

3. Настоящее постановление вступает в силу со дня его официального опубликования.

4. Контроль за выполнением настоящего постановления возложить на первого заместителя главы городского округа Самара Ашуркову Ю.А.

Глава городского округа



И.Н.Носков

ПРИЛОЖЕНИЕ
к постановлению Администрации
городского округа Самара
от 30.09.2025 № 1085

ПРИЛОЖЕНИЕ
к постановлению Администрации
городского округа Самара
от 03.04.2024 № 264

Концепция проекта туристского кода центра городского округа Самара

СМЫСЛОВАЯ КОНЦЕПЦИЯ ТУРИСТСКОГО КОДА. ЧЛЕНЕНИЕ ТУРИСТСКОГО ЦЕНТРА САМАРЫ НА «ГОРОДА»

Для более яркого проявления потенциала уникальности культурного ландшафта Самары проектом предусматривается улаковка пространств туристского центра в разные образные системы маркеров, которые максимально проявляют их идентичность.

Вся территория в границах выявленного туристского центра Самары, на основании системы географических и символических границ и ориентиров, разделяется на отдельные пространства – «Города». Пространственно «города» пересекаются и накладываются друг на друга, создавая таким образом, в местах наложения концентрацию функциональных характеристик и смыслов.

Границы туристского центра

Город Междуречья



Город На склоне



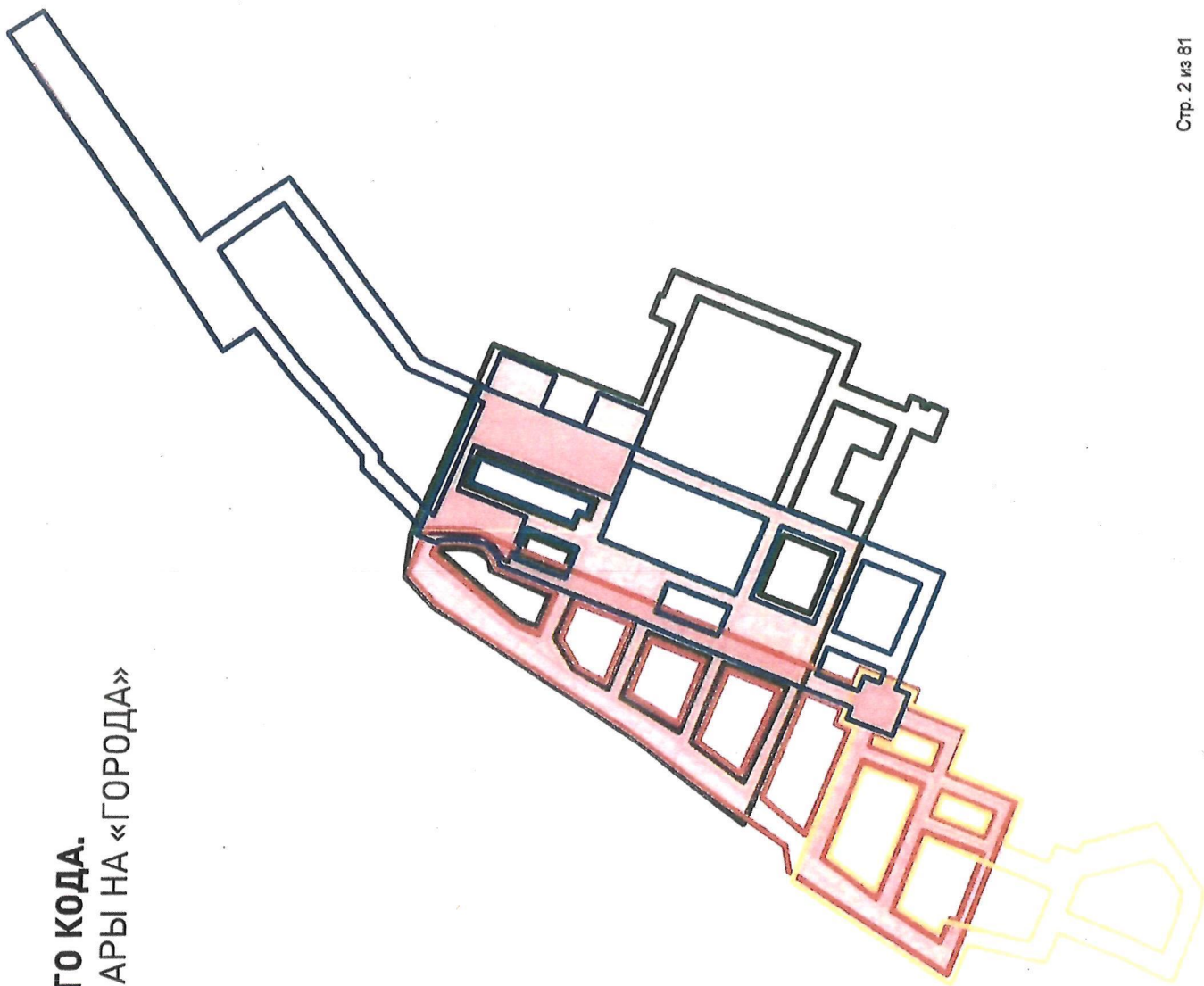
Город Музей





Город Площадь



Город Славы




ГОРОД МЕЖДУРЕЧЬЯ

-  Границы туристского центра
-  Город Междуречья

Город Междуречья - пространство в границах улиц Венцека, Куйбышева, Пионерской, Степана Разина, Комсомольской, Алексея Толстого, Князя Григория Засекина, набережной.

Этот «город» является символом начала формирования Самары и говорит о её географической особенности - основании при слиянии двух рек.

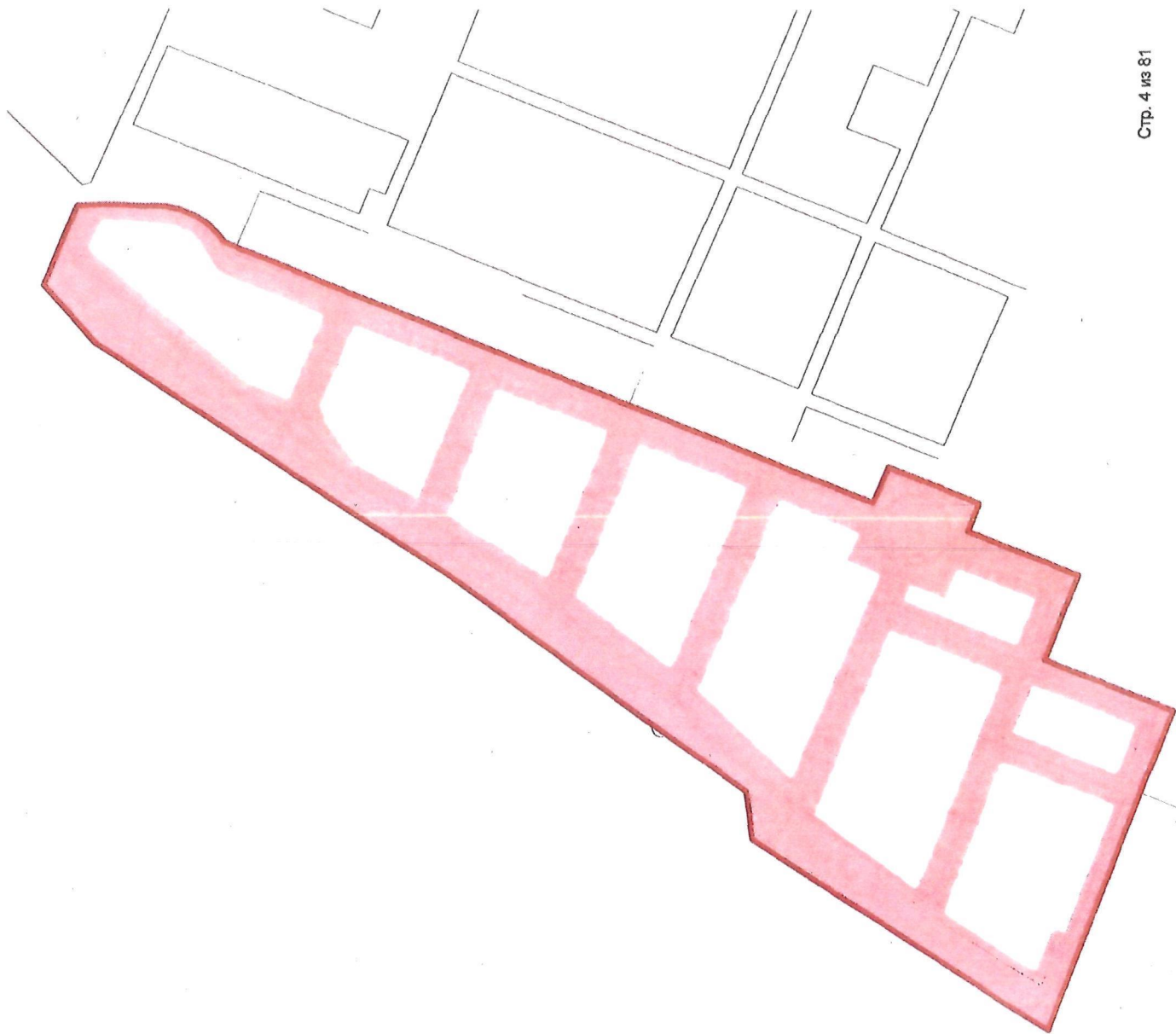


ГОРОД НА СКЛОНЕ

- Границы туристского центра
- Город на Склоне


Город на Склоне - пространство в границах улиц Вилоновской, Куйбышева, Пионерской, Степана Разина, Комсомольской, набережной.

Этот «город» подчёркивает географическую особенность и символическое значение Самары как Волжского города.



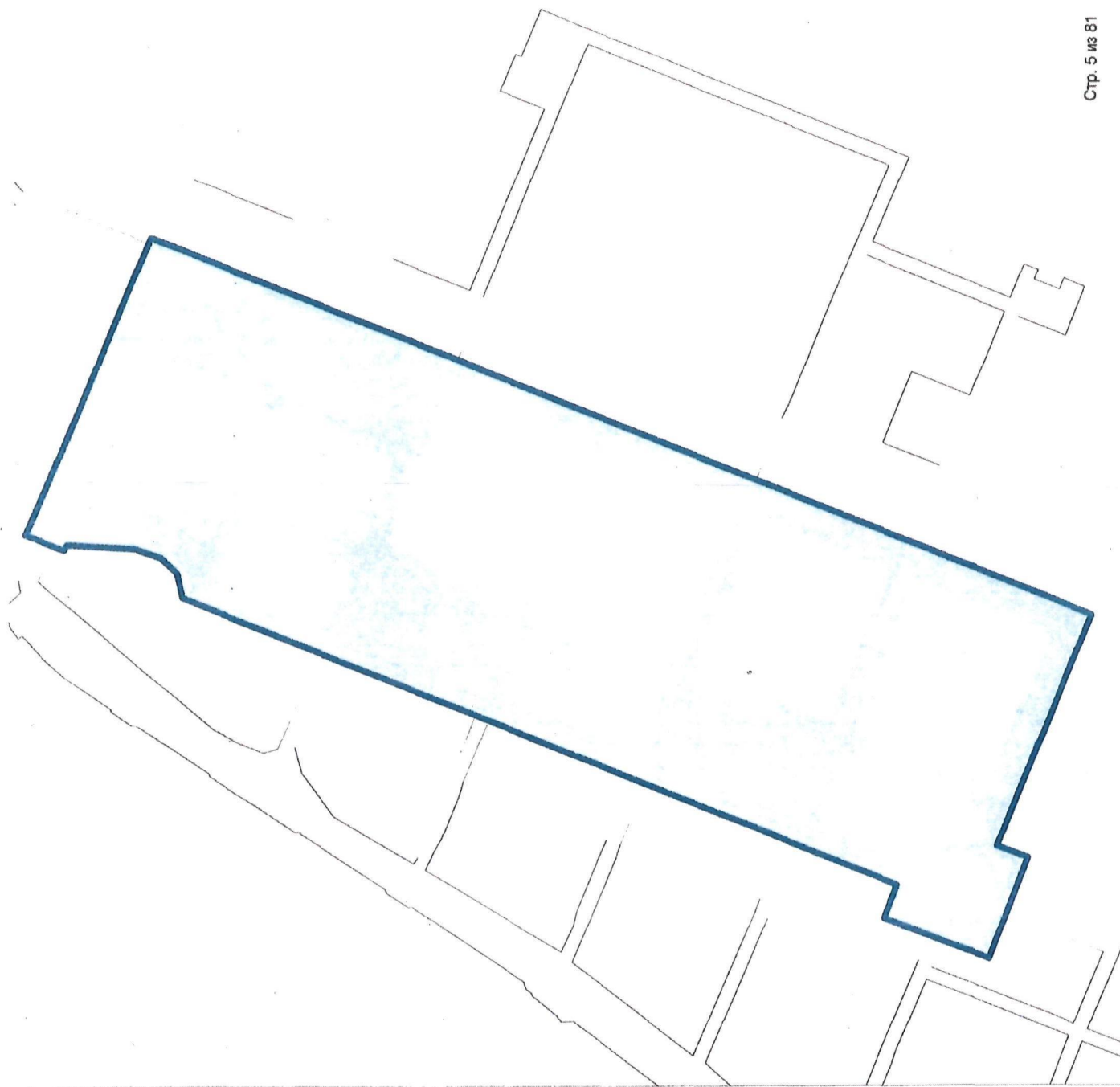

ГОРОД МУЗЕЙ

 Границы туристского центра

 Город Музей


Город Музей - пространство в границах улиц Вилоновская, Молодогвардейская, Венцека, Куйбышева.

Этот «город» включает в себя основные музейные пространства, как музеи (музейный квартал), так и пространства под открытым небом, являющиеся коллекцией самарских символов и художественных объектов.



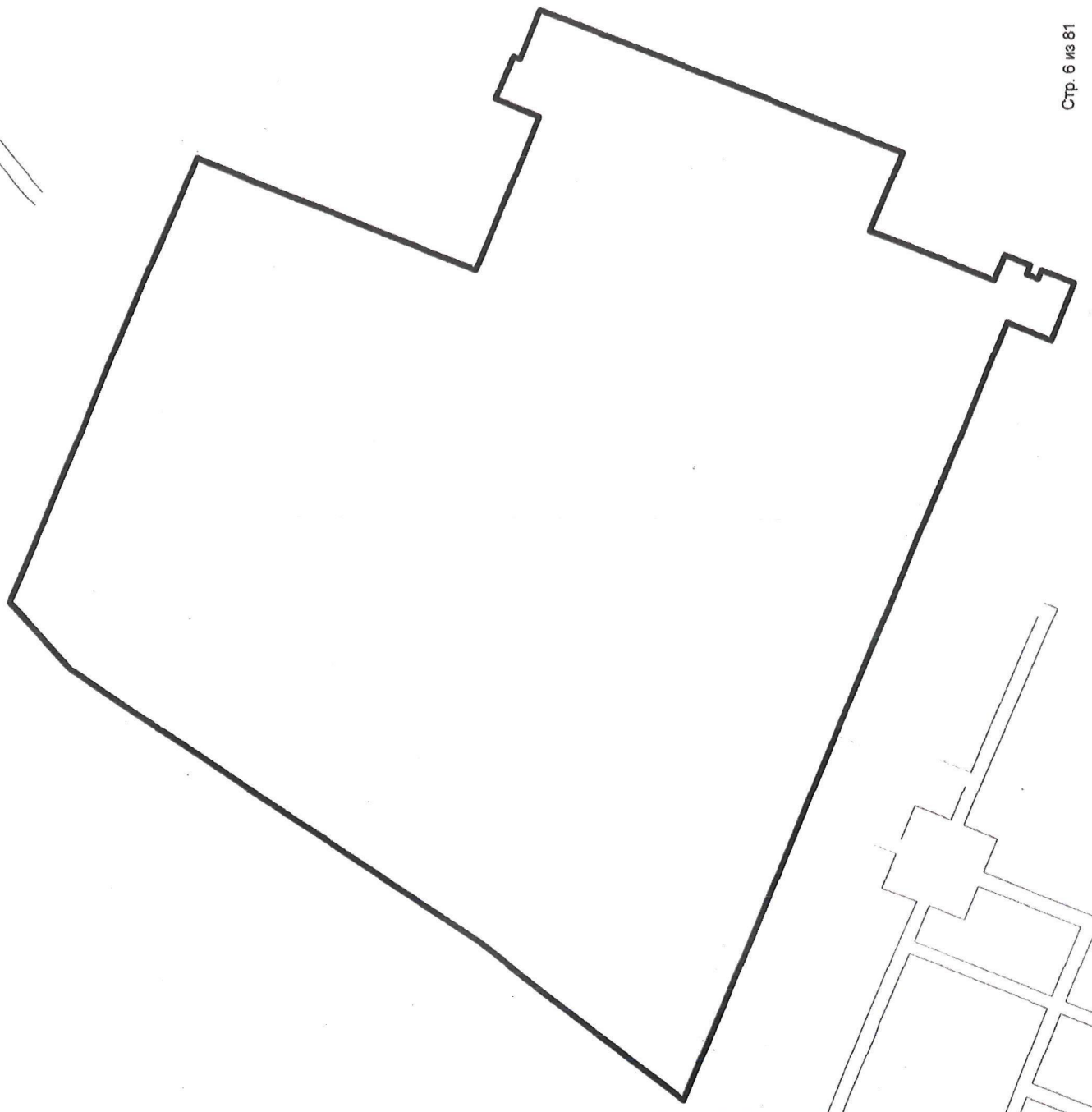
ГОРОД ПЛОЩАДЬ

 Границы туристского центра

 Город Площадь

Город Площадь - пространство в границах улиц Вилоновской, Галактионовской, Красноармейской, Ленинской, Некрасовской, Садовой, Ленинградской, набережной.

Этот «город» имеет социальное значение форума для Самары, значения места для массовых гуляний, различных мероприятий. Он включает в себя пешеходную улицу Ленинградскую, набережную и систему площадей города, а также улицы, которые традиционно в Самаре являются своеобразным пешеходным каркасом города - улицы -Куйбышева, Молодогвардейская, Фрунзе.



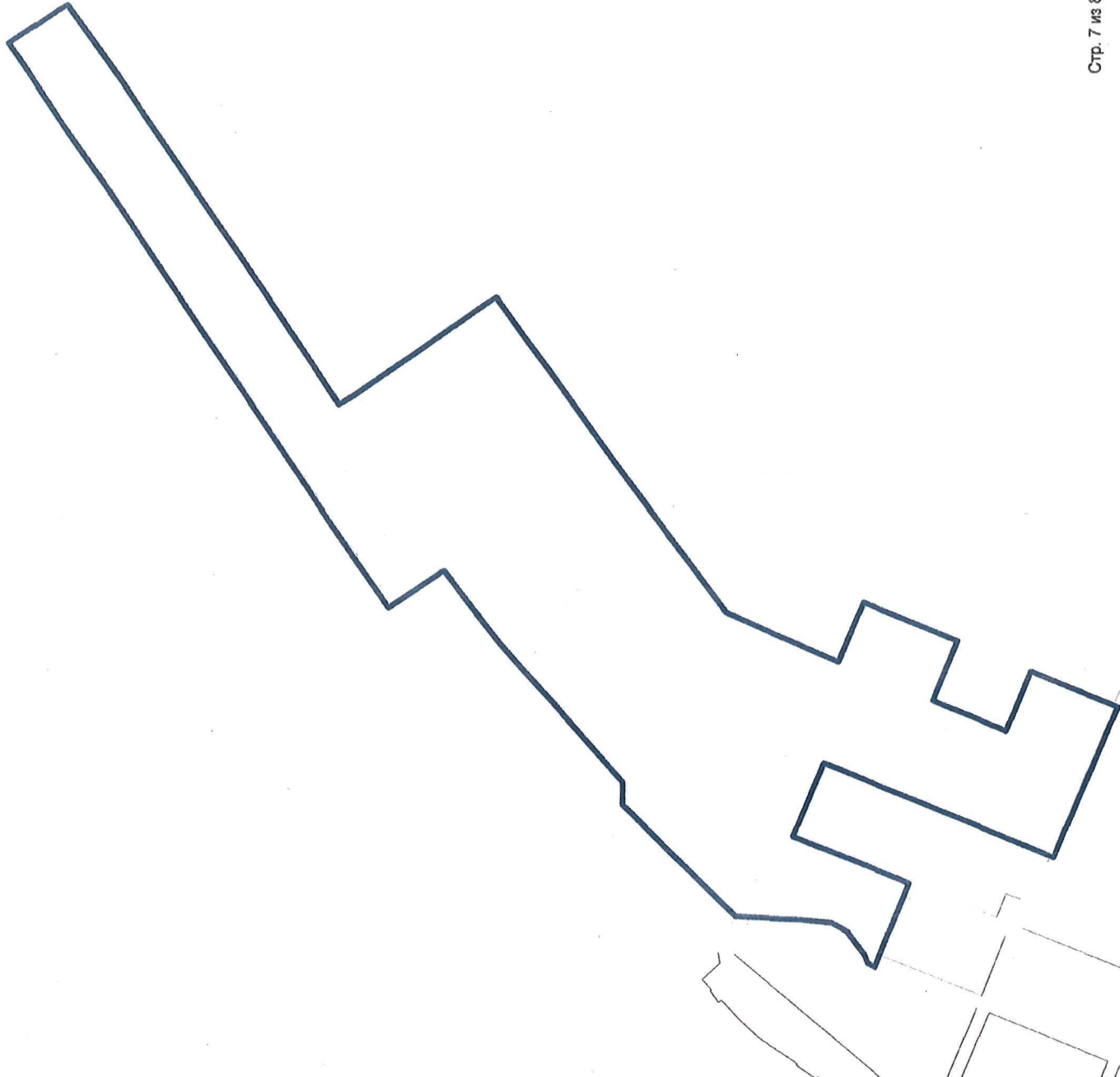
ГОРОД СЛАВЫ

 Границы туристского центра

 Город Славы

Город Славы - 2-я очередь набережной, улицы Маяковская, Молодогвардейская, Волжский проспект, площади Куйбышева, Чапаева и Сквер Пушкина.

Этот «город» имеет символическое значение центральных пространств города, характеризующих Самару, как Волжский город со славными трудовыми и культурными традициями.




ГЕОГРАФИЧЕСКИ-СИМВОЛИЧЕСКИЕ «ГОРОДА» ТУРИСТСКОГО ЦЕНТРА САМАРЫ В РАСШИРЕННЫХ ГРАНИЦАХ



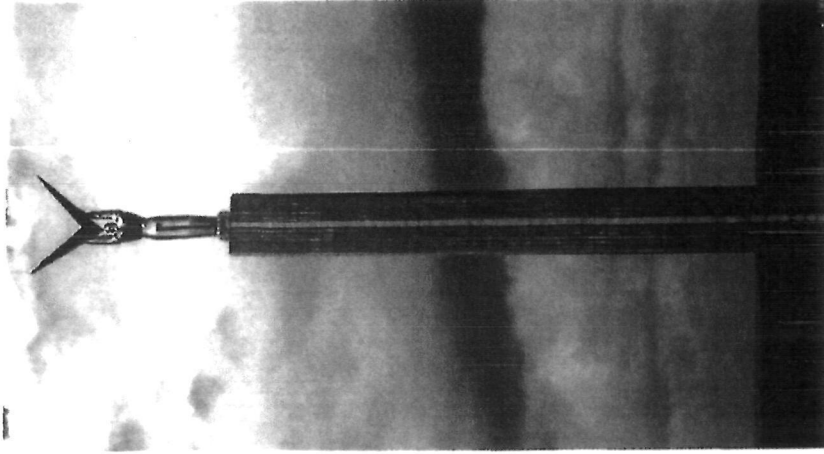
КОНЦЕПЦИЯ ОБРАЗА ЗНАКА ТУРИСТСКОГО КОДА.

Смысловая основа туристского кода Самары строится на слиянии и трансформации архетипичных образа Вех. Вехи, этапы, «мильные камни» (ит. «prietre miliari») - каменные или деревянные столбы, на дорогах, в воде. Они символизируют границу, этапы и переход. Веха - архетип города, символизирующий присутствие человека в мире, символ цивилизации. Этот символ ориентира развития трансформируется в единый знак с устоявшимся символом Самары - Крыльями над Волгой, олицетворяющим авиационную и космическую славу города. Веха с крыльями-указателями становится основой навигационной системы, ориентиром носителем брендов «городов». Образ древней вехи из бревна выражается в вертикальном расщеплении металлической опоры световыми прорезями (с цветным светом, маркирующим каждый город) и в пластике дерева, вырастающего в знак. Техногенные по форме, вехи отражают образ жизни города.


ВЕХА ВЕНЕЦИАНСКАЯ



МОНУМЕНТ СЛАВЫ



ВЕХА УКАЗАТЕЛЬ



ТИПОЛОГИЯ ОБЪЕКТОВ ТУРИСТСКОЙ ИНФРАСТРУКТУРЫ

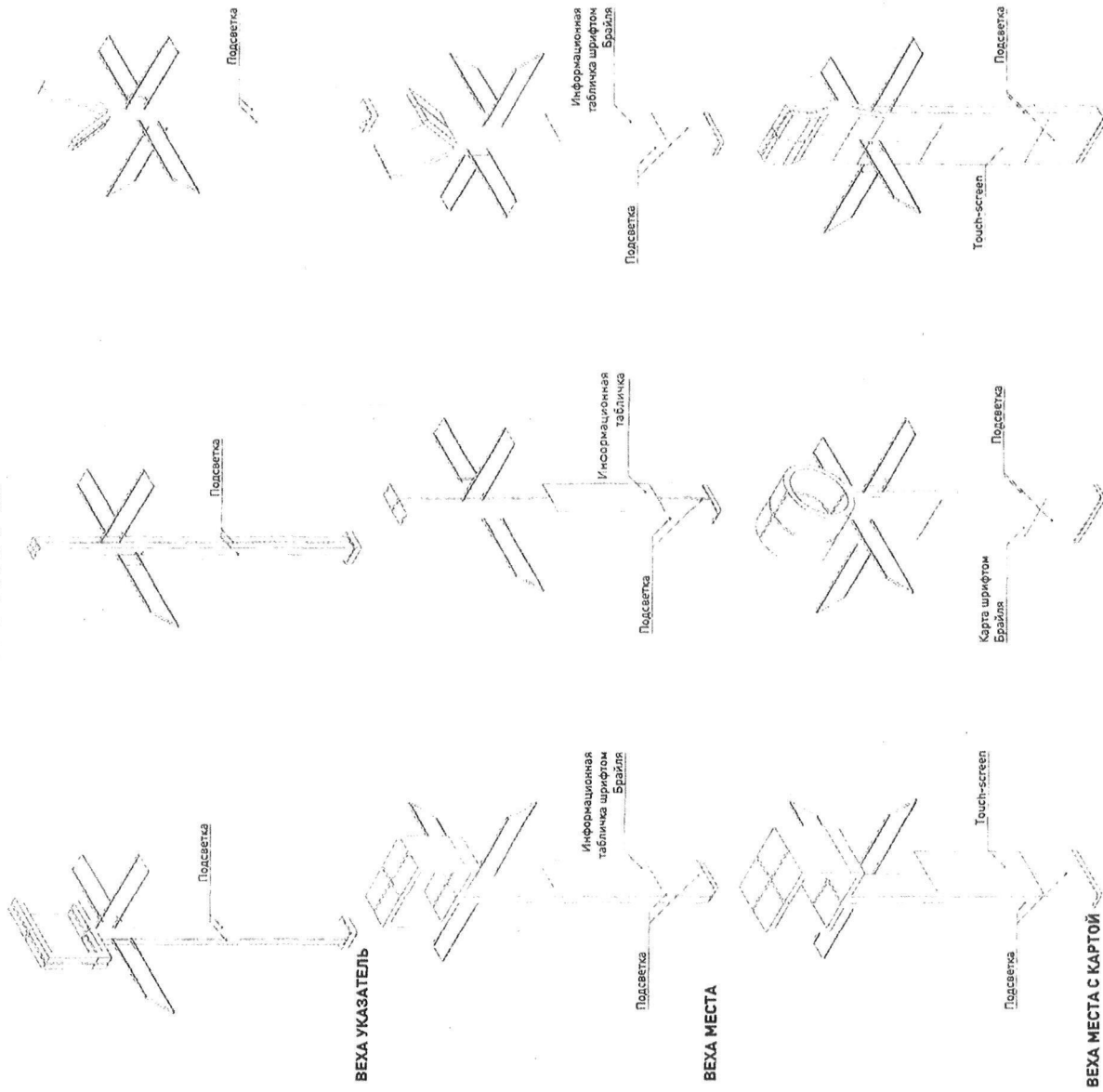
ТИПОЛОГИЯ МЕСТА И ЗНАКИ

С точки зрения формирования туристского кода каждый из «городов» насыщается системой элементов туристской инфраструктуры единой для всех «городов» по функции и стилистике, но отличающейся смысловой концепцией каждого «города», основанной на цели каждого пространства для знакомства туриста с пространством, географией, символами того или иного «города».

Функциональный и навигационный каркас туристской инфраструктуры представлен системой Мест и Знаков.

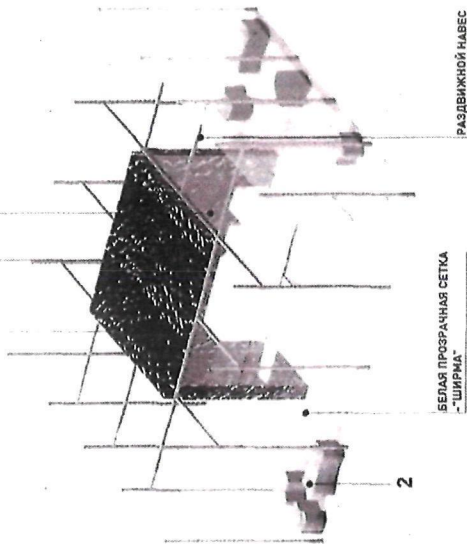
Разработанная система «знаков» «Вежи Самары» имеет свою типологию по функциональному наполнению. Знак Вежа – конструкция или система конструкций, являющаяся носителем различного рода информации в данной точке города, от указания места, направления, карты, до указания символов и истории места, памятных дат, утерянных не материальных символов.

- Вежа указатель (навигация)
- Вежа Места (навигация, информация о значении данного места (люди, даты, символы))
- Вежа Места с картой (навигация в общей структуре туристского центра, информация о значении данного места (люди, даты, символы))



ТИПОЛОГИЯ ОБЪЕКТОВ ТУРИСТСКОЙ ИНФРАСТРУКТУРЫ

МАТЕРИАЛ "ГОРДА": ОБЪЕМНАЯ
 НЕРУХАВШАЯ СТЕЛЬ С
 ЭФФЕКТОМ ВОЛИНЫ
 АРТ-ОБЪЕКТ. БАЙДАРКА



БЕЛАЯ ПРОЗРАЧНАЯ СЕТКА
 - "ШИРМА"

РАЗДВИЖНОЙ КАВЕС

ТИПОЛОГИЯ. МЕСТА И ЗНАКИ

«Место» - пространство с определённым набором функций для нахождения там Туриста с определённой целью. Была разработана следующая типология «мест»:

- Ярмарка - место для временной и постоянной торговли сувенирами, продуктами питания (торговые павильоны, при необходимости - элементы туристского информационного центра, места отдыха с необходимыми малыми архитектурными формами, информационные и навигационные «знаки»)


МЕСТО ВСТРЕЧ

- Место Встреч - место для сбора туристских групп, место начала экскурсий (элементы туристского информационного центра, места отдыха с необходимыми малыми архитектурными формами, информационные и навигационные «знаки»)

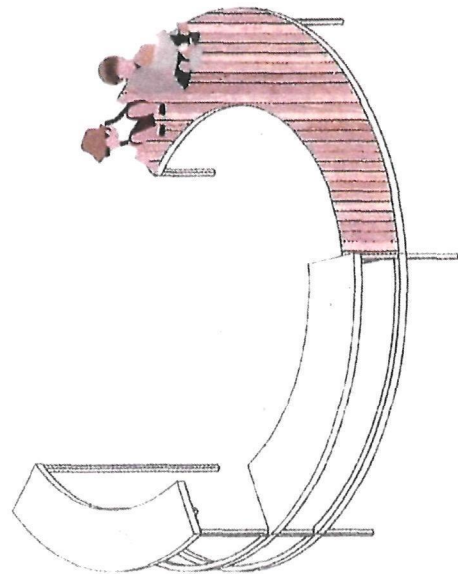
- Место Обзора - место видовой точки и смотровой площадки для обзора достопримечательностей, панорам, природных видов (малая архитектурная форма - мини-сцена для индивидуального обзора, при необходимости - стационарный бинокль, информационные и навигационные «знаки»)

- Место Отдыха - место в скверах и общественных пространствах для отдыха (места отдыха с необходимыми малыми архитектурными формами, информационные и навигационные «знаки»)

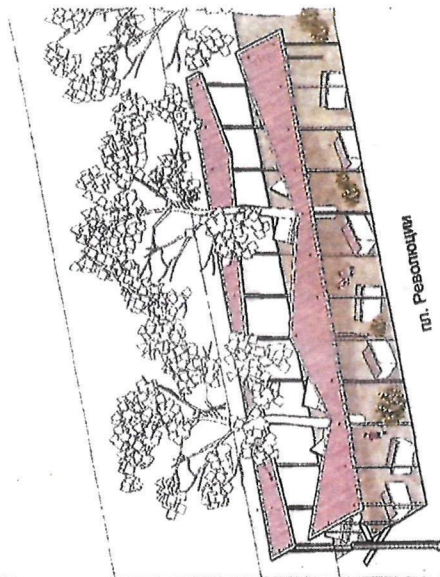
«Места», в зависимости от смыслового значения, могут содержать места для тематических арт-объектов.



МЕСТО ОБЗОРА



МЕСТО ОБЗОРА



МЕСТО ОТДЫХА

ГОРОД МЕЖДУРЕЧЬЯ



ГОРОД-МЕЖДУРЕЧЬЯ

МЕСТО ОТДЫХА



МЕСТО ОТДЫХА



ВЕХА МЕСТА



ВЕЛОСИПЕДНАЯ
ПАРКОВКА



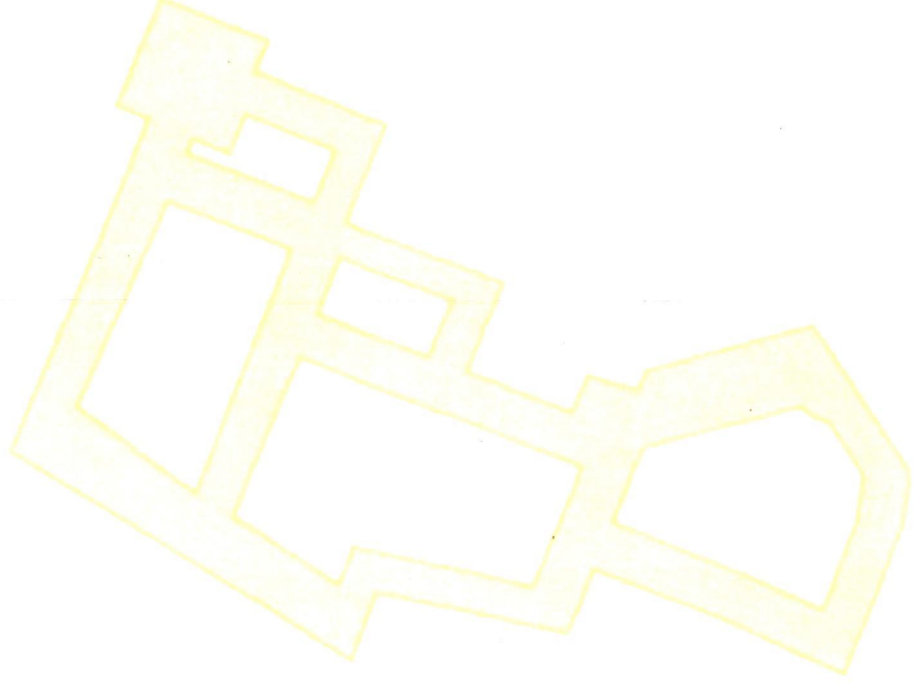

ВЕХА КАРТА




ВЕХА УКАЗАТЕЛЬ



ИСЦ



МАТЕРИАЛ: ДЕРЕВО

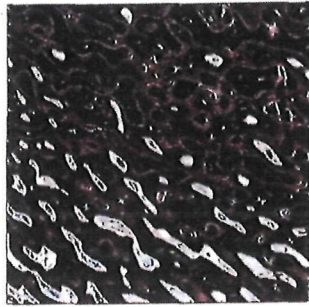


АРТ-ОБЪЕКТ: НАЛИЧНИК

ГОРОД НА СКЛОНЕ



ГОРОД НА СКЛОНЕ



МАТЕРИАЛ: ОБЪЕМНАЯ
НЕРЖАВЕЮЩАЯ СТАЛЬ С
ЭФФЕКТОМ ВОЛНЫ



АРТ-ОБЪЕКТ: БАЙДАРКА


МЕСТО ОТДЫХА




МЕСТО ОТДЫХА




СКАМЕЙКА




СКАМЕЙКА



СКАМЕЙКА




ИСЦ



КАРТА



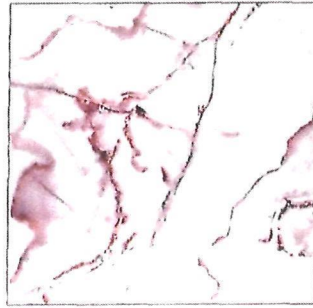
ВЕХА МЕСТА



ГОРОД МУЗЕЙ



ГОРОД-
МУЗЕЙ



МАТЕРИАЛ: МРАМОР



АРТ-ОБЪЕКТ: УЗОРЫ
МОДЕРНА

МЕСТО ОТДЫХА




СКАМЕЙКА




СКАМЕЙКА



ИСП



ВЕХА МЕСТА



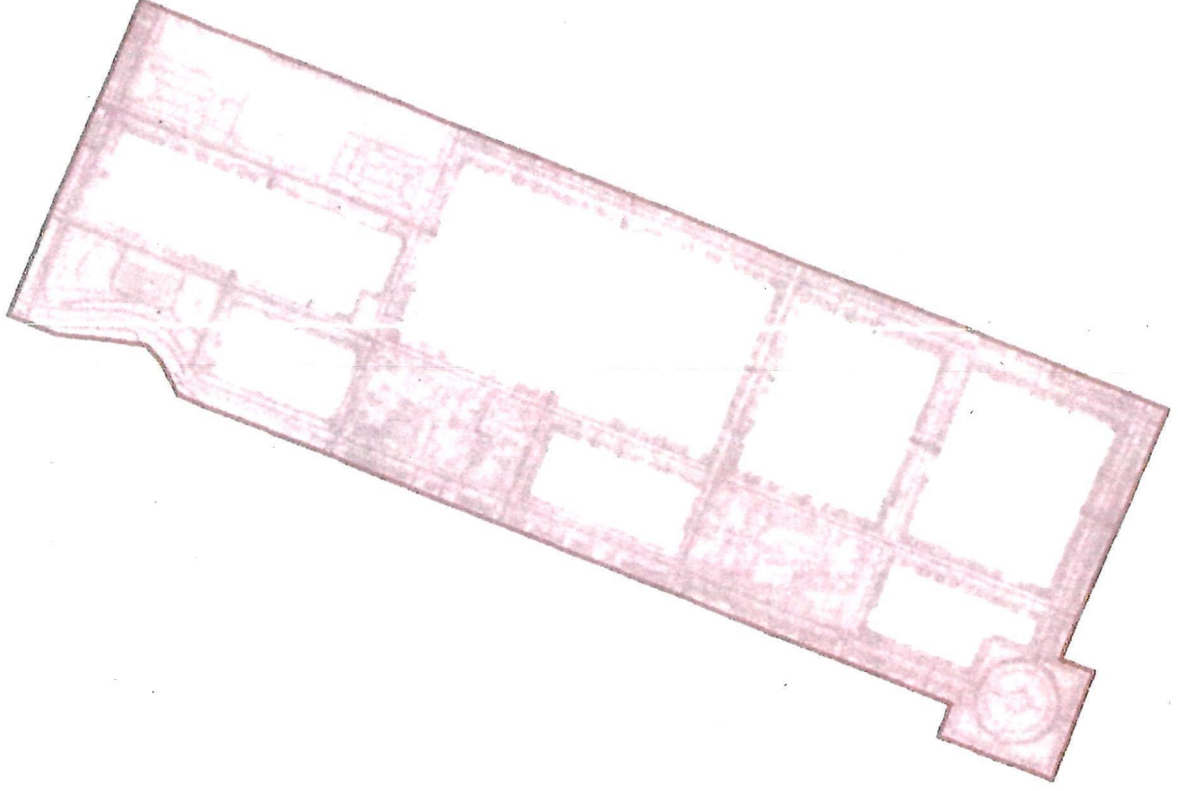

ВЕХА КАРТА



МЕСТО ОТДЫХА




СКАМЕЙКА




ГОРОД ПЛОЩАДЬ



ГОРОД-ПЛОЩАДЬ




МАТЕРИАЛ: БЕТОН



АРТ-ОБЪЕКТ: СЛОНЫ


ИСК



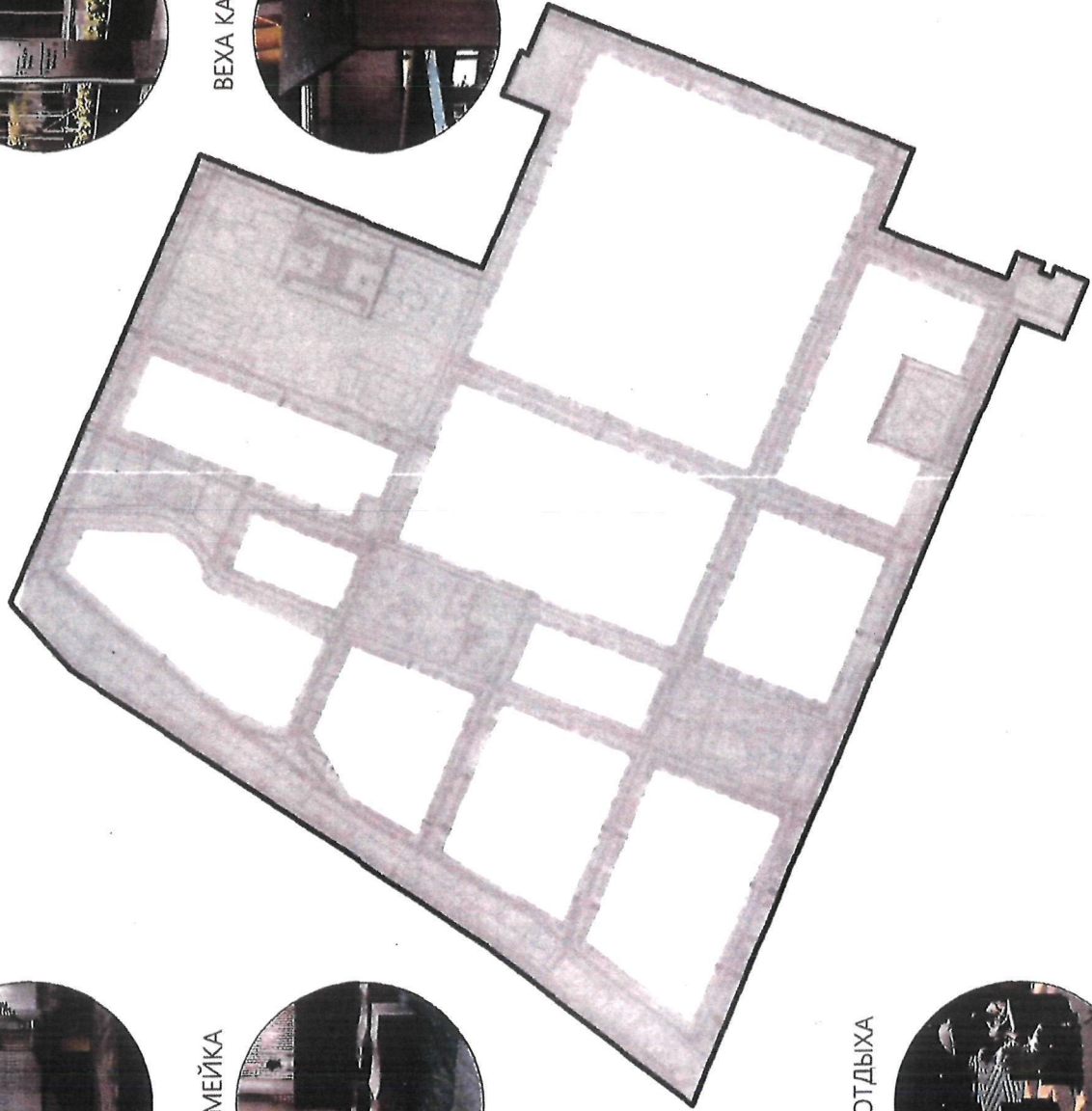

СКАМЕЙКА



ВЕХА МЕСТА



ВЕХА КАРТА



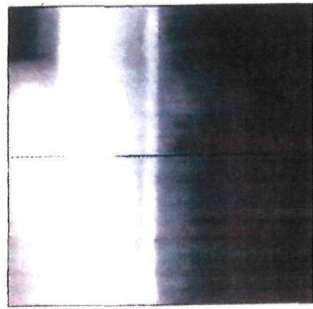
МЕСТО ОТДЫХА



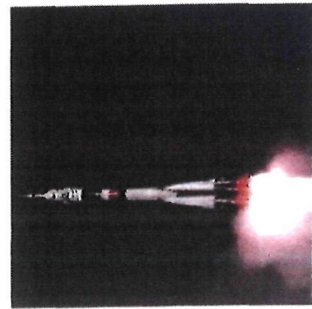
ГОРОД СЛАВЫ



ГОРОД СЛАВЫ




МАТЕРИАЛ: МЕТАЛЛ




АРТ-ОБЪЕКТ: РАКЕТА


МЕСТО ОТДЫХА




МЕСТО ОТДЫХА




СКАМЕЙКА




ВЕХА КАРТА




ВЕХА МЕСТА



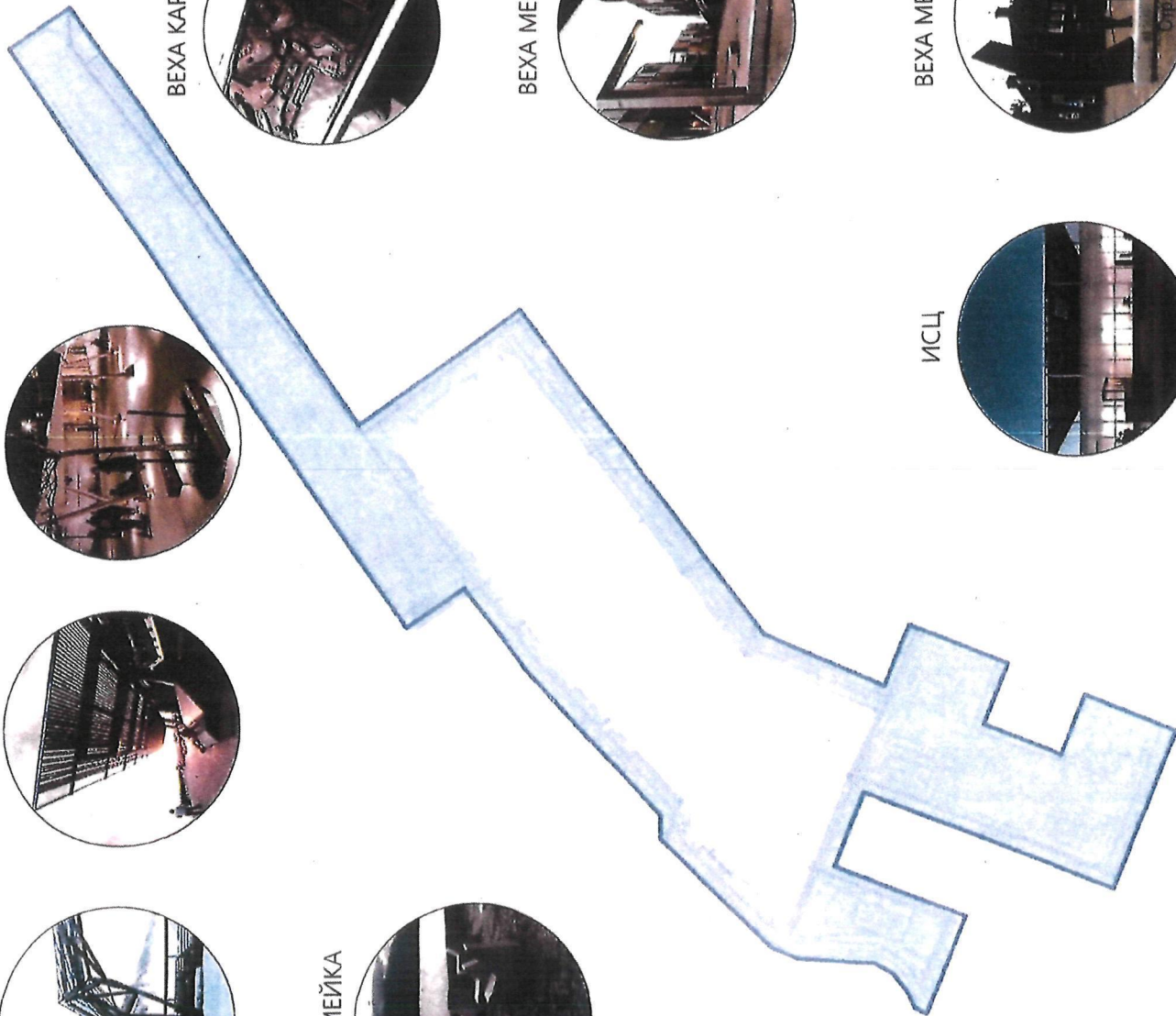

ВЕХА МЕСТА



ИСЦ



СКАМЕЙКА



1 ЭТАП ФОРМИРОВАНИЯ ТУРИСТСКОГО КОДА САМАРЫ РАЗМЕЩЕНИЕ ОБЪЕКТОВ ТУРИСТСКОЙ ИНФРАСТРУКТУРЫ

— Предлагаемая граница туристского центра

Город Междуречья

Вежа места с картой: 1

Город на Склоне

Вежа места с картой: 2, 3, 4, 5, 6

Город Музей

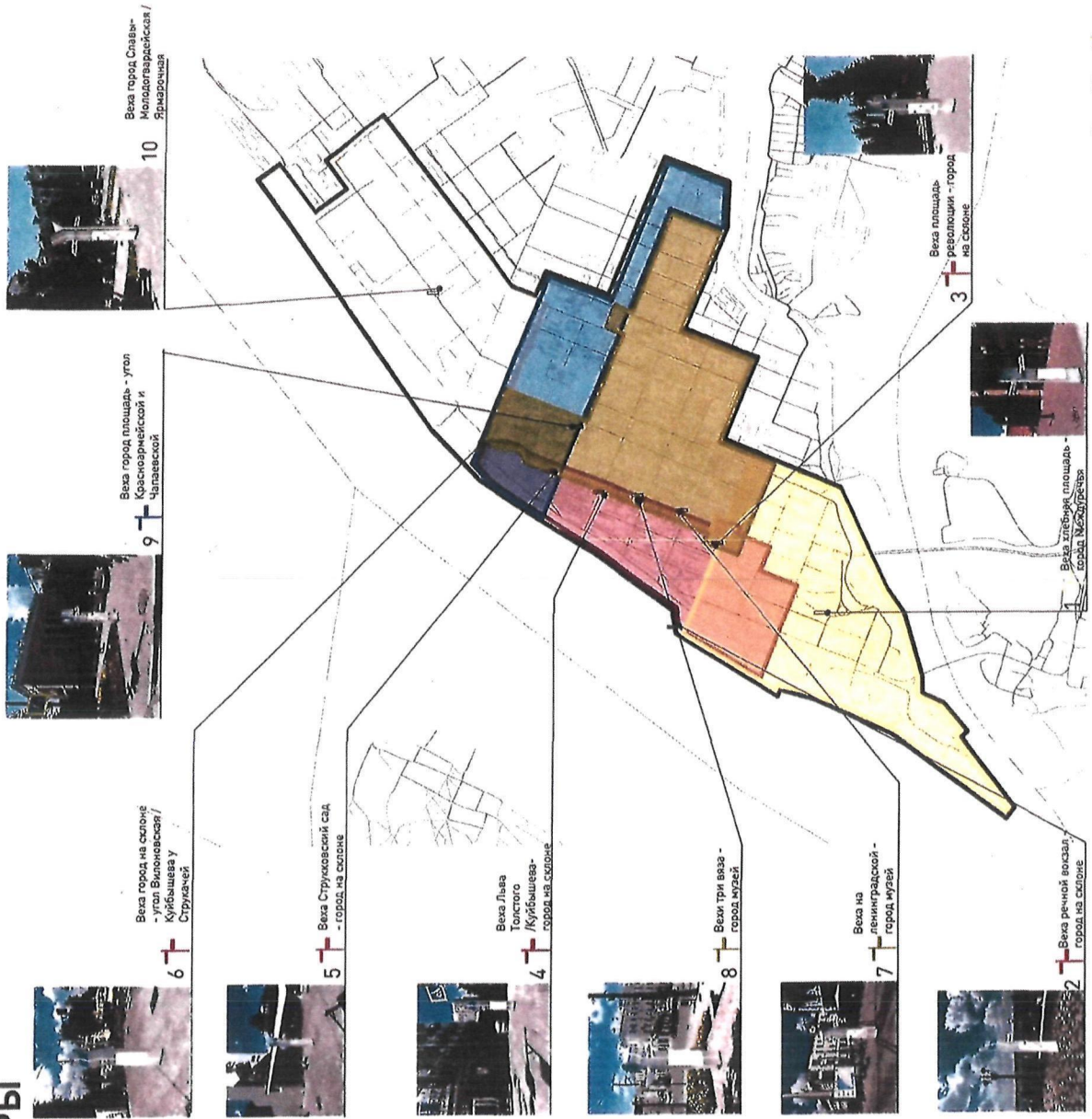
Вежа места с картой: 7, 8

Город Площадь


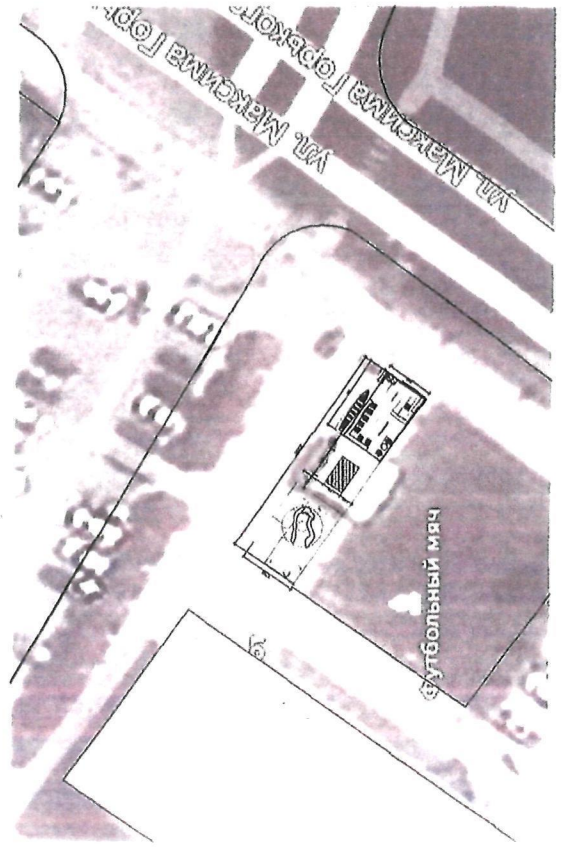

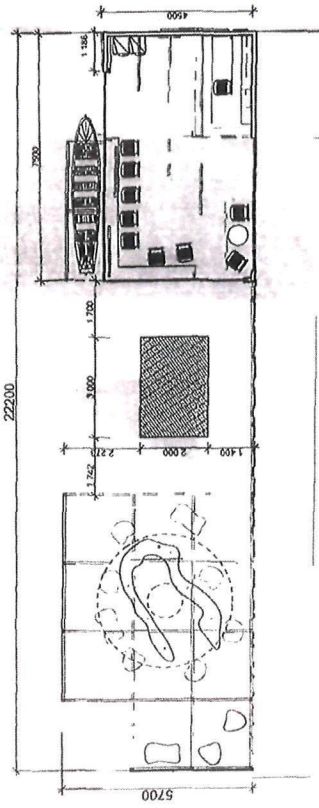
Вежа места с картой: 9

Город Славы


Вежа места с картой: 10



РАЗМЕЩЕНИЕ ИНФОРМАЦИОННО-СПРАВОВОЧНОГО ЦЕНТРА В ГОРОДЕ НА СКЛОНЕ



РАЗМЕЩЕНИЕ ИНФОРМАЦИОННО-СПРАВОВОЧНОГО ЦЕНТРА В ГОРОДЕ НА СКЛОНЕ







РАЗМЕЩЕНИЕ ИНФОРМАЦИОННО-СПРАВОЧНОГО ЦЕНТРА В ГОРОДЕ НА СКЛОНЕ




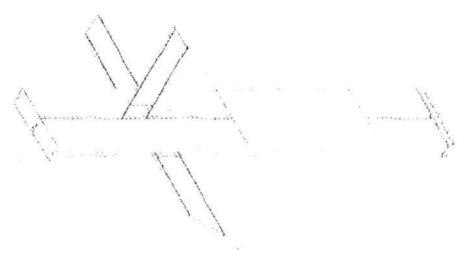
РАЗМЕЩЕНИЕ ИНФОРМАЦИОННО-СПРАВОВОЧНОГО ЦЕНТРА В ГОРОДЕ НА СКЛОНЕ



КАРТА ГОРОДА НА ТЕРРИТОРИИ ПАВИЛЬОНА ИСЦ ГОРОД МЕЖДУРЕЧЬЯ

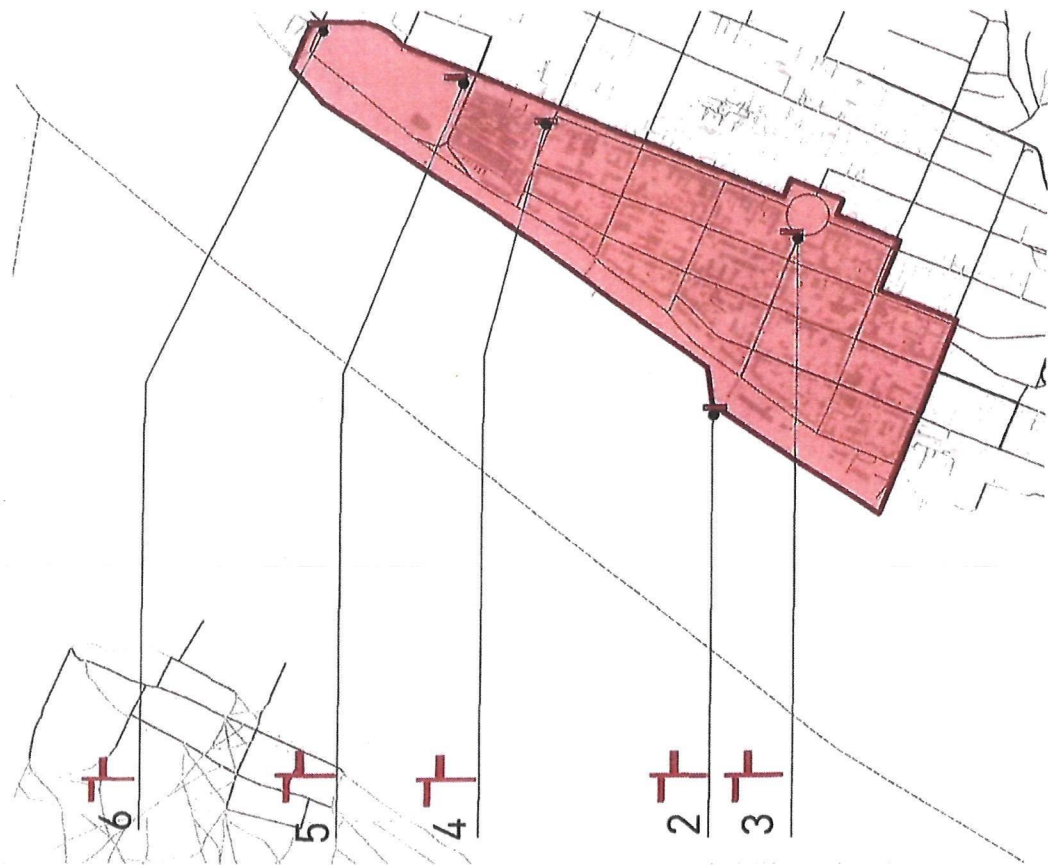
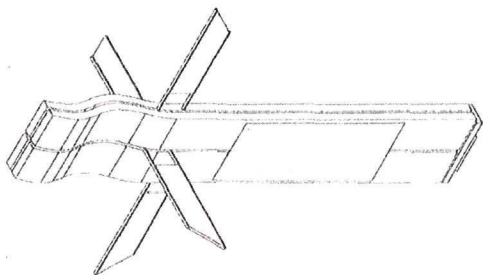


РАЗМЕЩЕНИЕ ВЕХИ МЕСТА С КАРТАМИ В ГОРОДЕ МЕЖДУРЕЧЬЯ




1 – на углу тротуара, рядом с учебным центром МЧС


РАЗМЕЩЕНИЕ ВЕХ МЕСТА С КАРТАМИ В ГОРОДЕ НА СКЛОНЕ




2 (с экраном) – около Речного вокзала у парапета набережной




3(с экраном) – на площади Революции, на круге, на оси Венцека ближе к Волге, слева




4 на пересечении улиц Льва Толстого /Куйбышева



6 угол Вилоновская / Куйбышева у Струковского сада



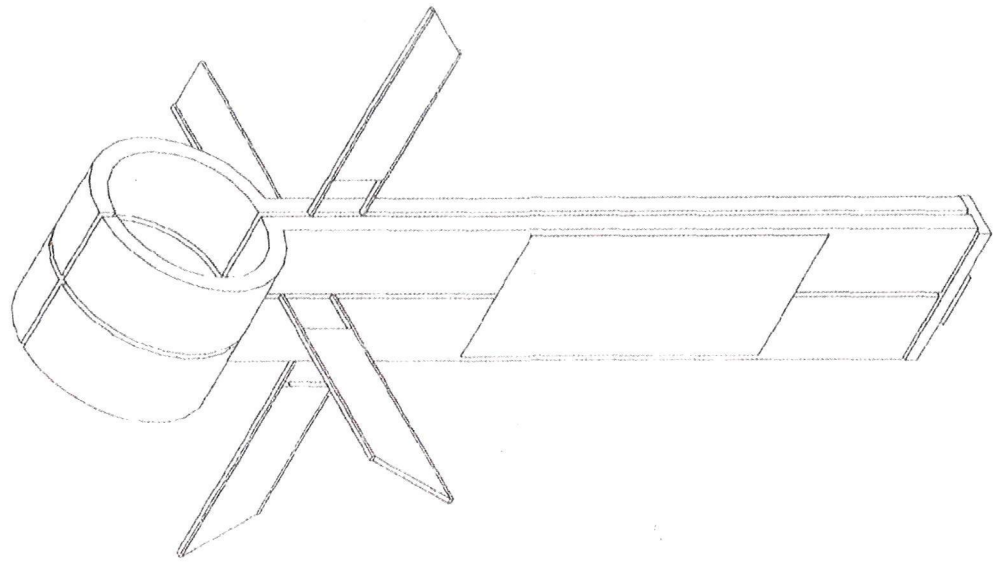
5(с экраном) – У входа в Струковский сад




6 угол Вилоновская / Куйбышева у Струковского сада




РАЗМЕЩЕНИЕ ВЕХ МЕСТА С КАРТАМИ В ГОРОДЕ МУЗЕЕ




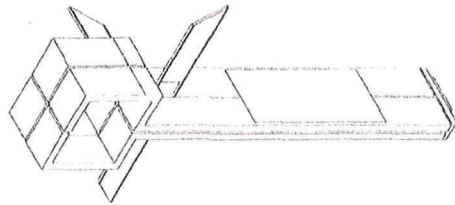


7 (с экраном) – на Ленинградской (пересечение с Куйбышева, за стелой)





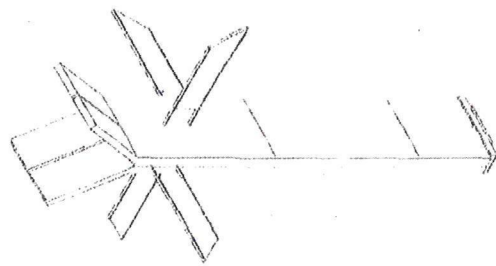
8 – на пересечении Куйбышева/Некрасовской в сквере «Три вяза»

РАЗМЕЩЕНИЕ ВЕХИ МЕСТА С КАРТАМИ В ГОРОДЕ ПЛОЩАДИ



9 (с экраном) - Красноармейская/Чапаевская, на углу, где фонтан

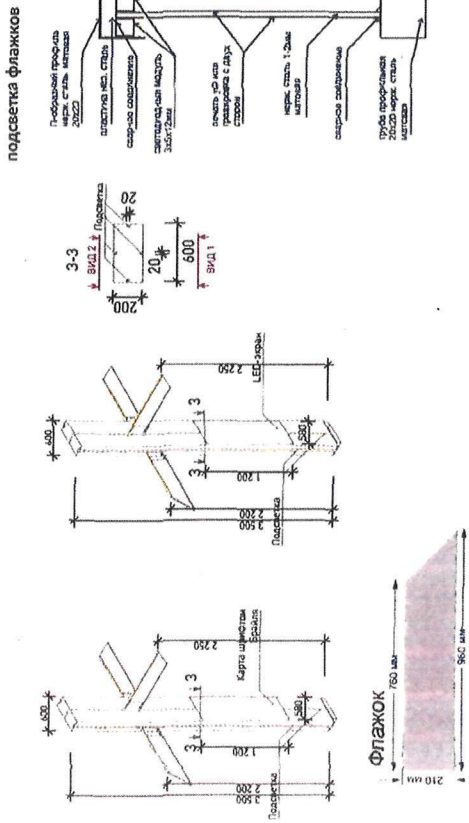
РАЗМЕЩЕНИЕ ВЕХИ МЕСТА С КАРТАМИ В ГОРОДЕ СЛАВЫ



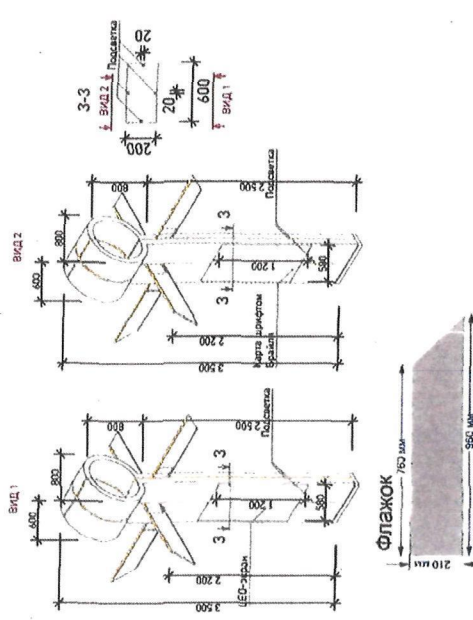
10(с экраном) – Молодогвардейская/Ярмарочная, на углу, где сквер

ВЕХИ МЕСТА С КАРТАМИ

3.2. Веха места с картой. Город Междуречья
Габаритные размеры: 200x600x3500(н)мм

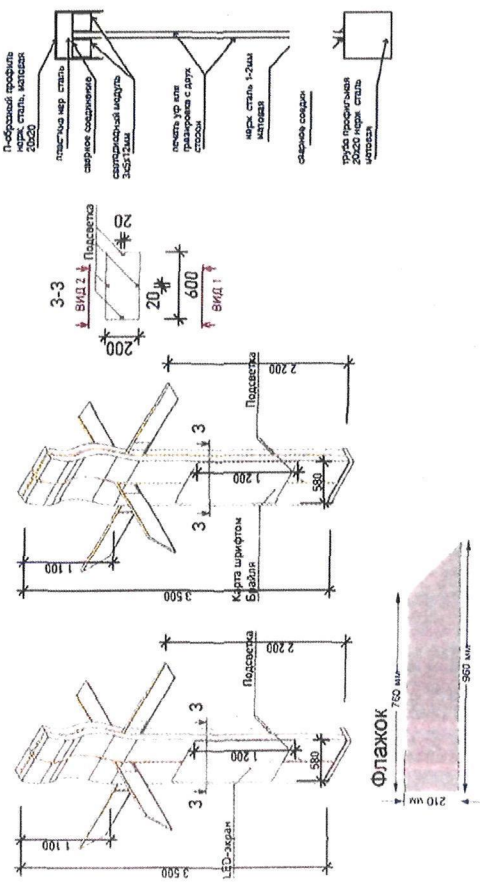


подсветка флажков

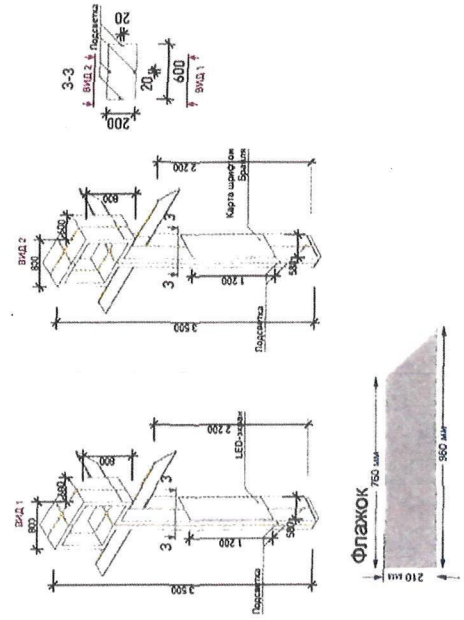


3.4. Веха места с картой. Город Славы
Габаритные размеры: 200x600x3500(н)мм

3.3. Веха места с картой. Город на склоне
Габаритные размеры: 200x600x3500(н)мм



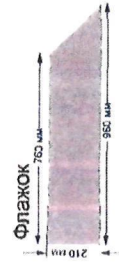
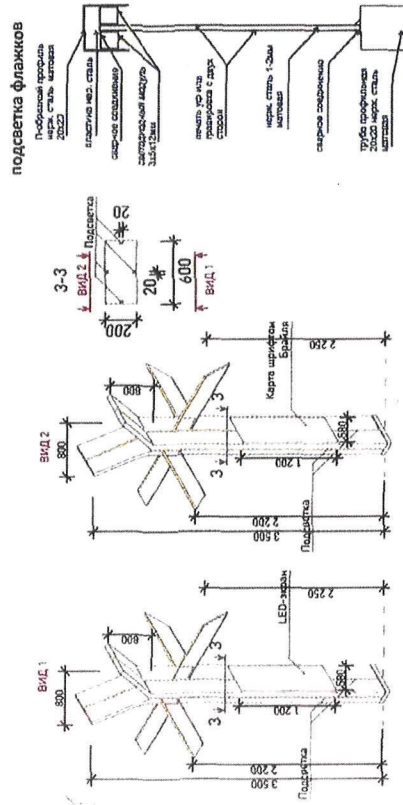
подсветка флажков



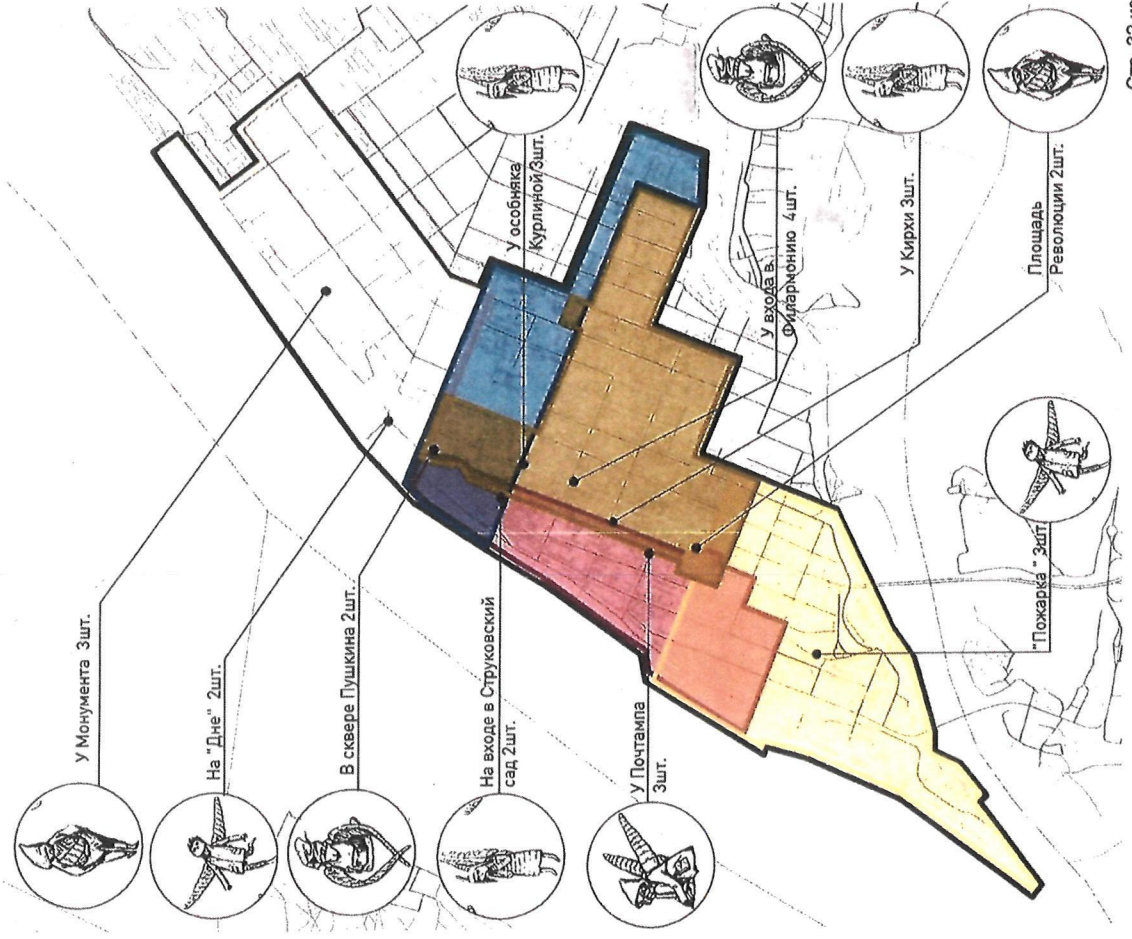
3.1. Веха места с картой. Город Площадь
Габаритные размеры: 200x600x3500(н)мм

ВЕХИ МЕСТА С КАРТАМИ

3.5. Веха места с картой.
 Габаритные размеры: 200x600x3500(Н)мм




АРЕАЛ ОБИТАНИЯ ШИШИГ-ЛЕТУНОВ




ШИШИГИ-ЛЕТУНЫ

Шишиги – мифологические герои, населяющие Самарскую Луку в фольклоре народов Поволжья. Образы Шишиг находят продолжение в новой городской мифологии. «Крылатая» Самара притягивает сказочных существ из «Заволжья». Они в штольнях Жигулей «отращивают» себе современные крылышки и перебираются в «Города». В этих городах Междуречья, на Склоне, Музее, Площади и Славы они находят себе занятия и места по душе. Группки Шишиг-Летунов можно увидеть в самых неожиданных местах Самары.




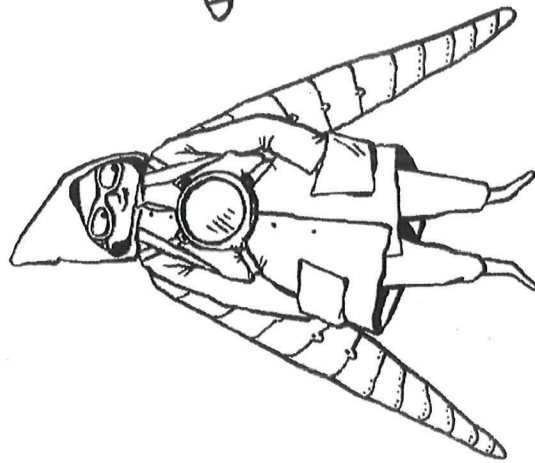
ШИШИГИ!



ПРОЕКТ
ИИ
ИИ
ИИ

01


ХЛЕБНАЯ ПЛОЩАДЬ.
Каланча



ПРОЕКТ
ШИШИ
ШИШИ
ГИ!

01.1

ХЛЕБНАЯ ПЛОЩАДЬ.
Каланча



ПРОЕКТ
ШИШИГИ

01.2

ХЛЕБНАЯ ПЛОЩАДЬ.

Каланча



ПРОЕКТ
ИИИ
ИИИ
ИИИ

01

ХЛЕБНАЯ ПЛОЩАДЬ.
Каланча



ПРОЕКТ
ИИ
ИИ
ИИ

02.1

ПЛОЩАДЬ
РЕВОЛЮЦИИ.
Ул. Венцека



ПРОЕКТ
ИИ
ИИ
ИИ

02.2

ПЛОЩАДЬ
РЕВОЛЮЦИИ.
Ул. Венцека



ПРОЕКТ
ИМ
ИМ
ИМ

02


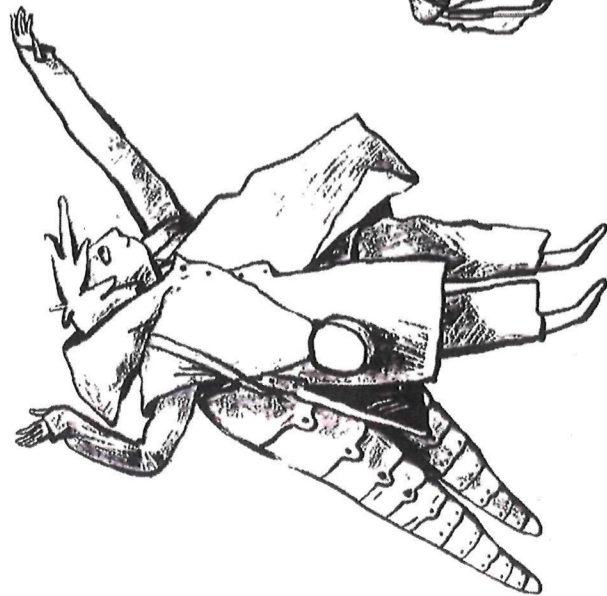
ПЛОЩАДЬ
РЕВОЛЮЦІЇ.
Ул. Венцека



ПРОЕКТ
ШИШИ
ШИШИ
ШИШИ!

03

ПОЧТА.
Ул. Куйбышева, 82



ПРОЕКТ
ШИ
ШИ
ГИ!

03

ПОЧТА.
Ул. Куйбышева, 82

Табличка с информацией о почтовом отделении:
Почтовое отделение № 82
Ул. Куйбышева, 82
Индекс: 440082

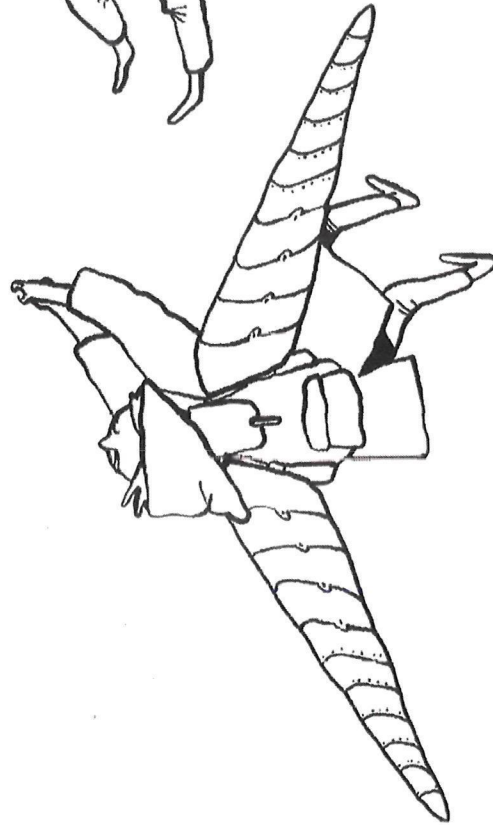



ПОЧТА РОССИИ

ПРОЕКТ
ШИ
ШИ
ГИ!

04

КИРХА.
Ул. Куйбышева, 117



ШИ
ШИ
ШИ
ПРОЕКТИ

04.1

КИРХА.
Ул. Куйбышева, 117



ПРОЕКТ
ШИ
ШИ
ГИ

04.2


КИРХА.
Ул. Куйбышева, 117



ПРОЕКТ
ИИ
ИИ
ИИ

04

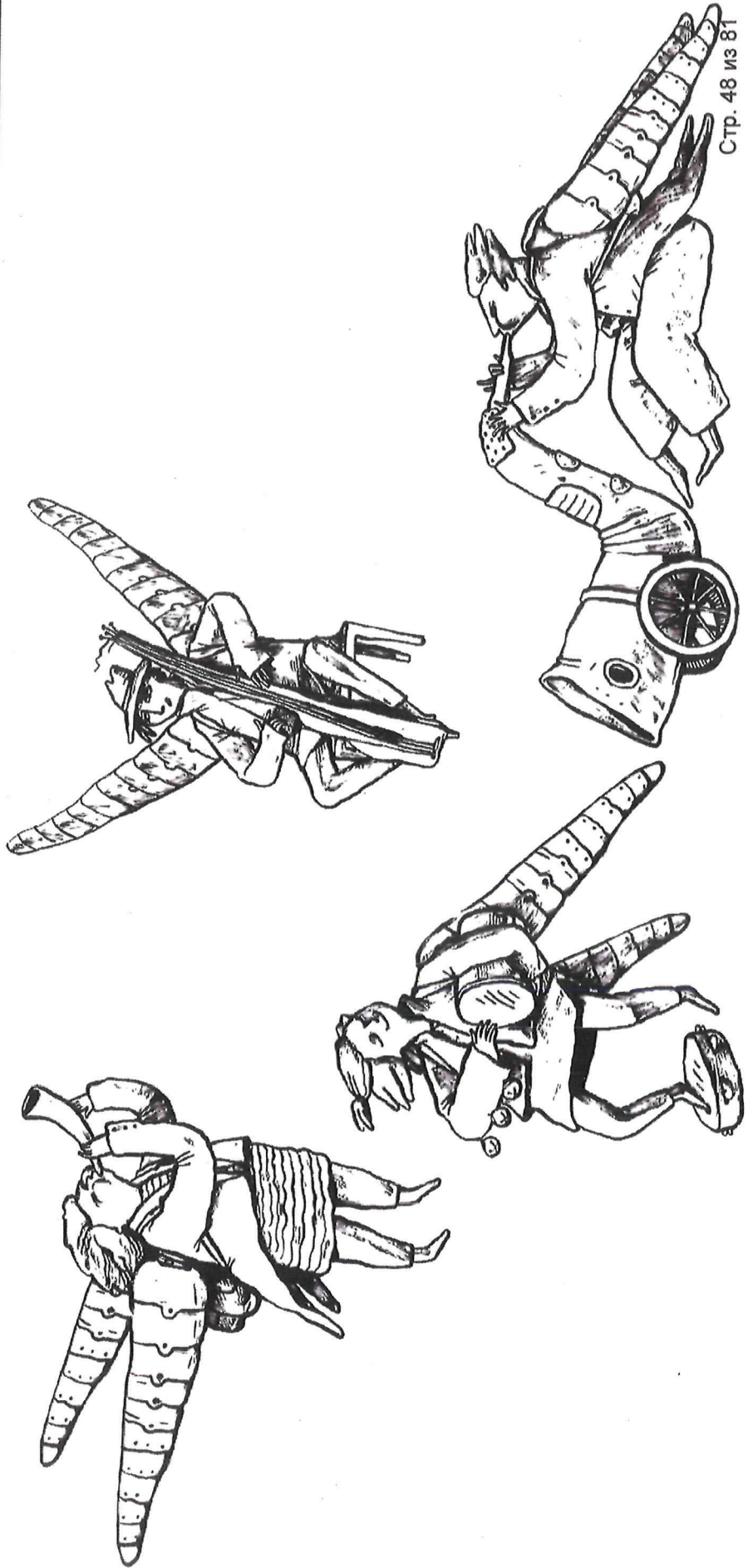
КИРХА.
Ул. Куйбышева, 117



ПРОЕКТ
ШИ
ШИ
ГИ!

05

СИЛАРМОНИЯ.
Ул. Фрунзе, 141




Стр. 48 из 81

ПРОЕКТ
ИИИ
ИИИ
ИИИ

05

ФИЛАРМОНИЯ.
Ул. Фрунзе, 141




ИИИ

ПРОЕКТ
ИИИ
ИИИ
ИИИ

05


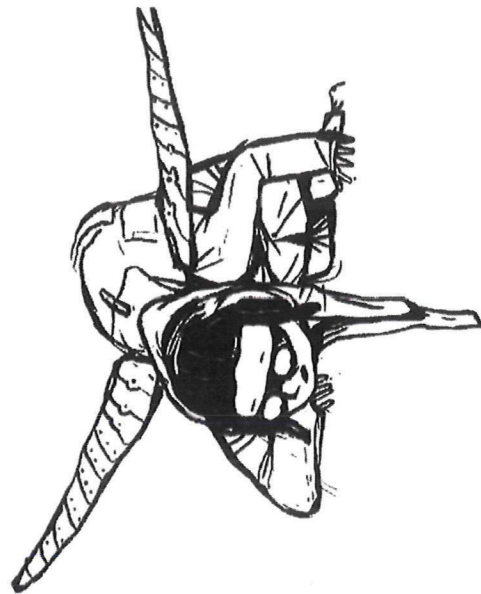
ФИЛАРМОНИЯ.
Ул. Фрунзе, 141



ПРОЕКТ
ШИ
ШИ
ГИ!

06

МУЗЕЙ МОДЕРНА.
Ул. Фрунзе, 159



ПРОЕКТ
ШИ
ШИ
ШИ

06.1


МУЗЕЙ МОДЕРНА.
Ул. Фрунзе, 159



ШИ
ШИ
ГИ!

06.2


МУЗЕЙ МОДЕРНА.
Ул. Фрунзе, 159



ПРОЕКТ
ИИП
ИИП
ИИП

06.2

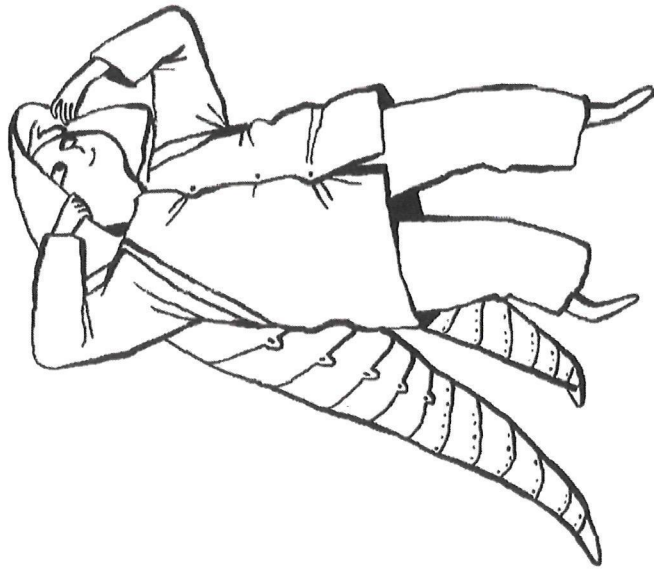
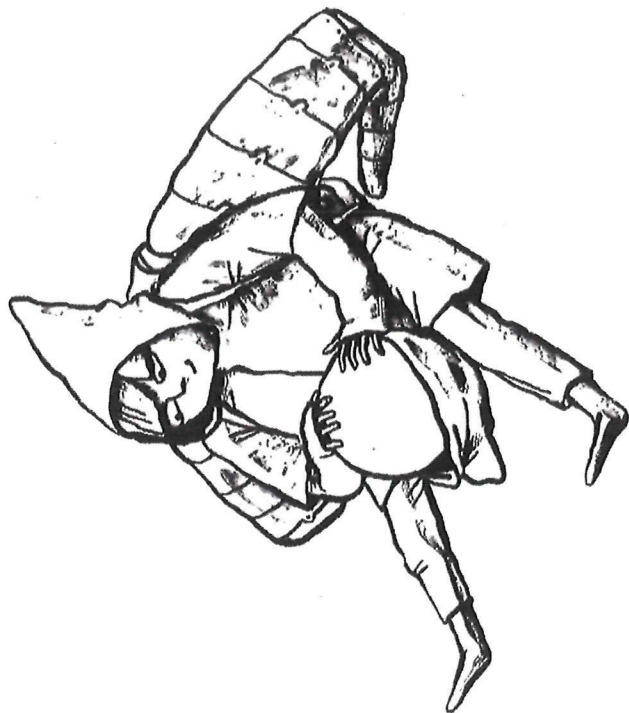
МУЗЕЙ МОДЕРНА.
Ул. Фрунзе, 159



ПРОЕКТ
ШИ
ШИ
ШИ

07

СТРУКОВСКИЙ САД.
Ул. Куйбышева



ПРОЕКТ
ИИИ
ИИИ
ИИИ

07


СТРУКОВСКИЙ САД.
Ул. Куйбышева



ПРОЕКТ
ИИИ
ИИИ
ИИИ

07



СТРУКОВСКИЙ САД.
Ул. Куйбышева



ПРОЕКТ
ШИ
ШИ
ШИ

09


ПИВЗАВОД.
Ворота



ИНТЕР
ПРОЕКТ

09

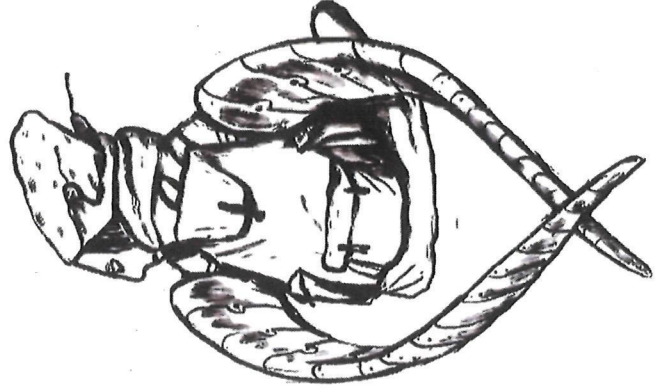

ПИВЗАВОД.
Ворота



ПРОЕКТ
ШИ
ШИ
ШИ

08


ПУШКИНСКИЙ
СКВЕР



ИИ
ИИ
ИИ
ИИ
ПРОЕКТ

08


ПУШКИНСКИЙ
СКВЕР



ПРОЕКТ
ИИ
ИИ
ИИ

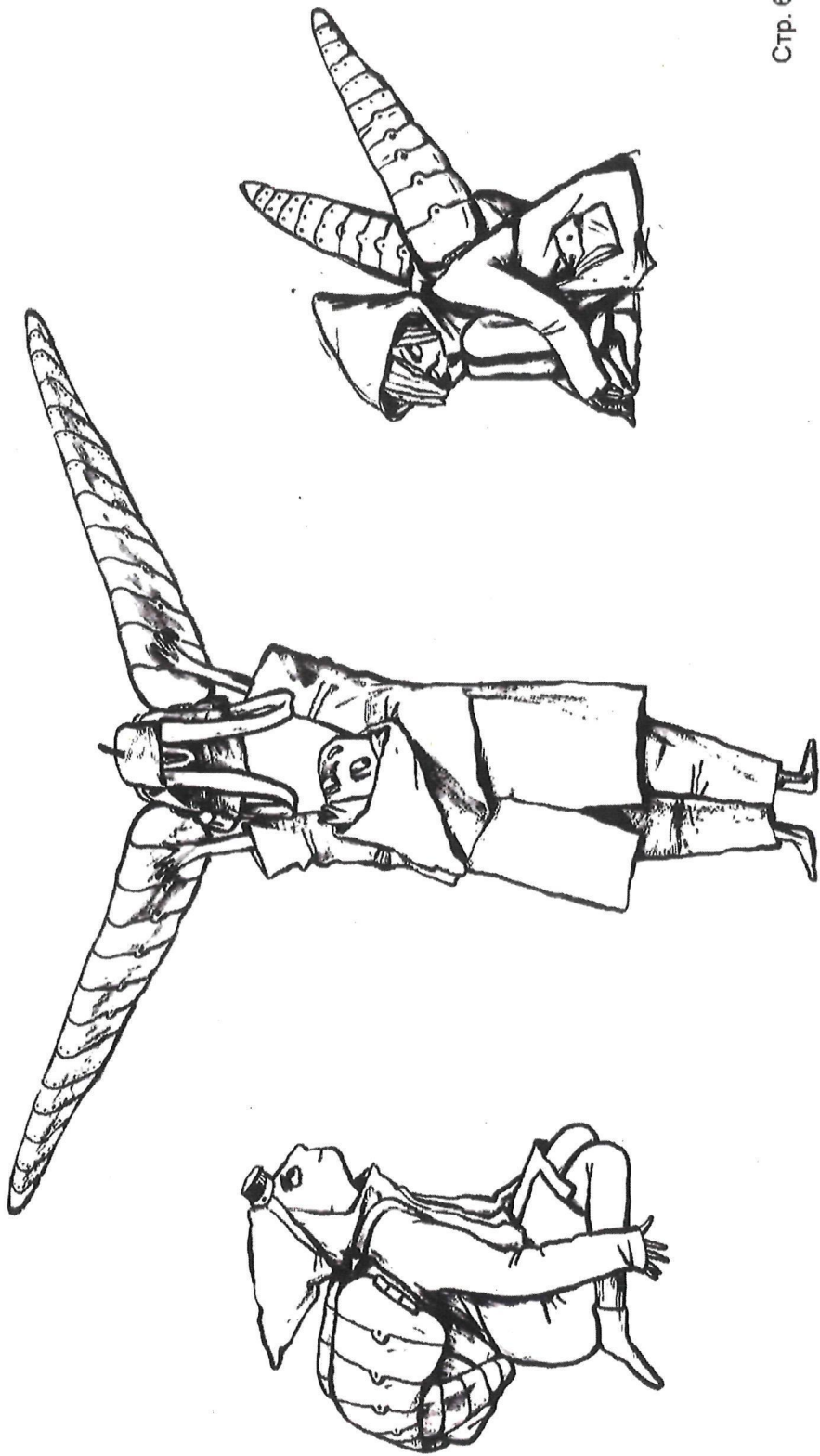
08

ПУШКИНСКИЙ
СКВЕР



ПРОЕКТ
ИИИ
ИИИ
ИИИ


10
ПЛОЩАДЬ
СЛАВЫ



ПРОЕКТ
ИИ
ИИ
ИИ

10
ВЫСТАВКА
РЕСТАВРАЦИИ И Т.


ПЛОЩАДЬ
СЛАВЫ



ПРОЕКТ
ИИИ
ИИИ
ИИИ

10 ВАРИАНТ
РАСПОЛОЖЕНИЯ № 2

ПЛОЩАДЬ
СЛАВЫ



**СИТУАЦИОННЫЙ ПЛАН
расположения
ярмарочного комплекса**

 **ГРАНИЦЫ
ПРОЕКТИРОВАНИЯ**

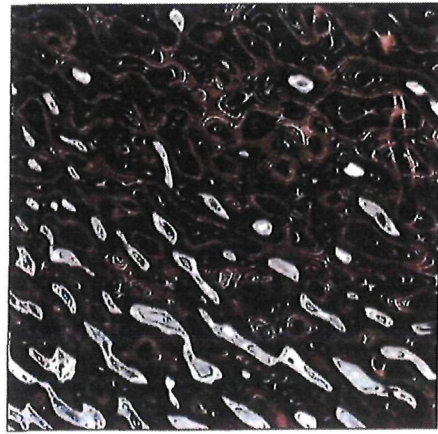


МЕСТОПОЛОЖЕНИЕ В ГОРОДЕ

**КОНЦЕПЦИЯ
ЯРМАРОЧНОГО
КОМПЛЕКСА**



**СИМВОЛ ГОРОДА НА
СКЛОНЕ**



**ТЕКСТУРА - ОБЪЁМНАЯ
НЕРЖАВЕЮЩАЯ СТАЛЬ С
ЭФФЕКТОМ ВОЛНЫ**

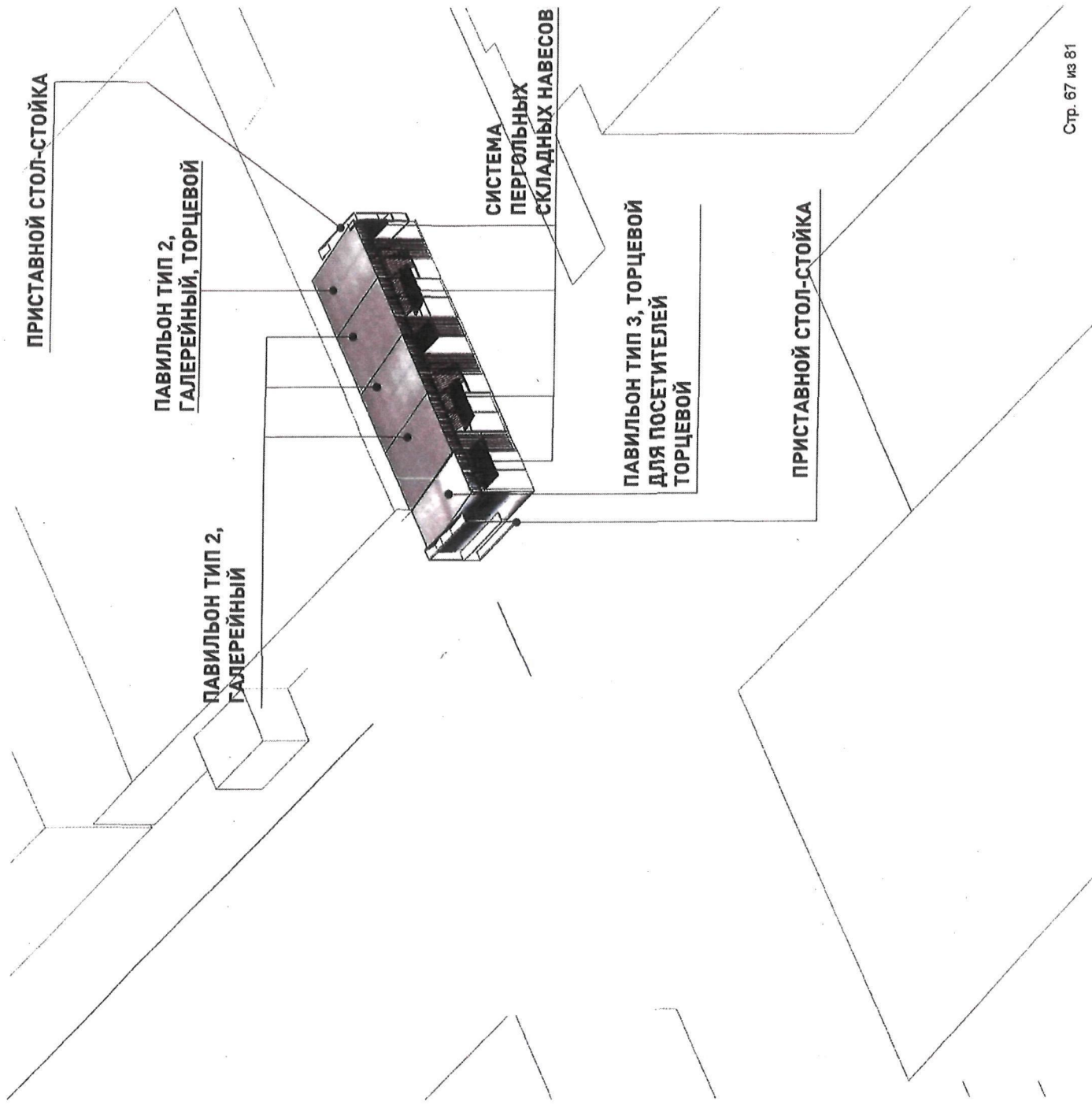


СХЕМА ФУНКЦИОНАЛЬНОГО ЗОНИРОВАНИЯ

ПАВИЛЬОН ТИП 2,
ГАЛЕРЕЙНЫЙ (ТОРЦЕВОЙ)

ПАВИЛЬОН ТИП 2,
ГАЛЕРЕЙНЫЙ

ПАВИЛЬОН ТИП 3, ТОРЦЕВОЙ
ДЛЯ ПОСЕТИТЕЛЕЙ, ЛЕВЫЙ

ПАВИЛЬОН ТИП 2,
ГАЛЕРЕЙНЫЙ (ТОРЦЕВОЙ)

ПРИСТАВНОЙ СТОЛ-
СТОЙКА

ПЛОЩАДЬ ДЛЯ
ЯРМАРОЧНЫХ
МЕРОПРИЯТИЙ

ЗОНЫ ОТДЫХА

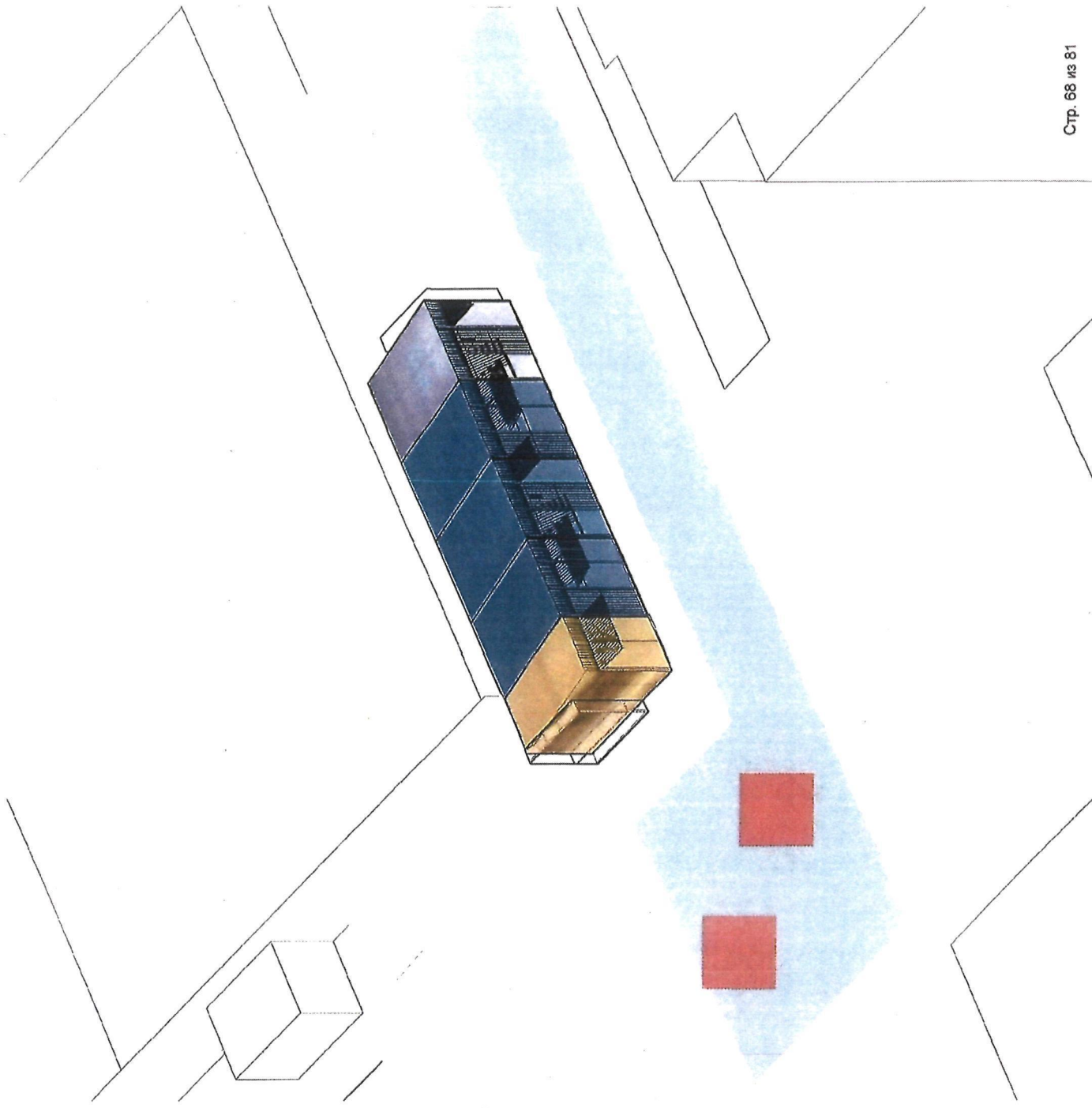


СХЕМА ГЕНПЛАНА

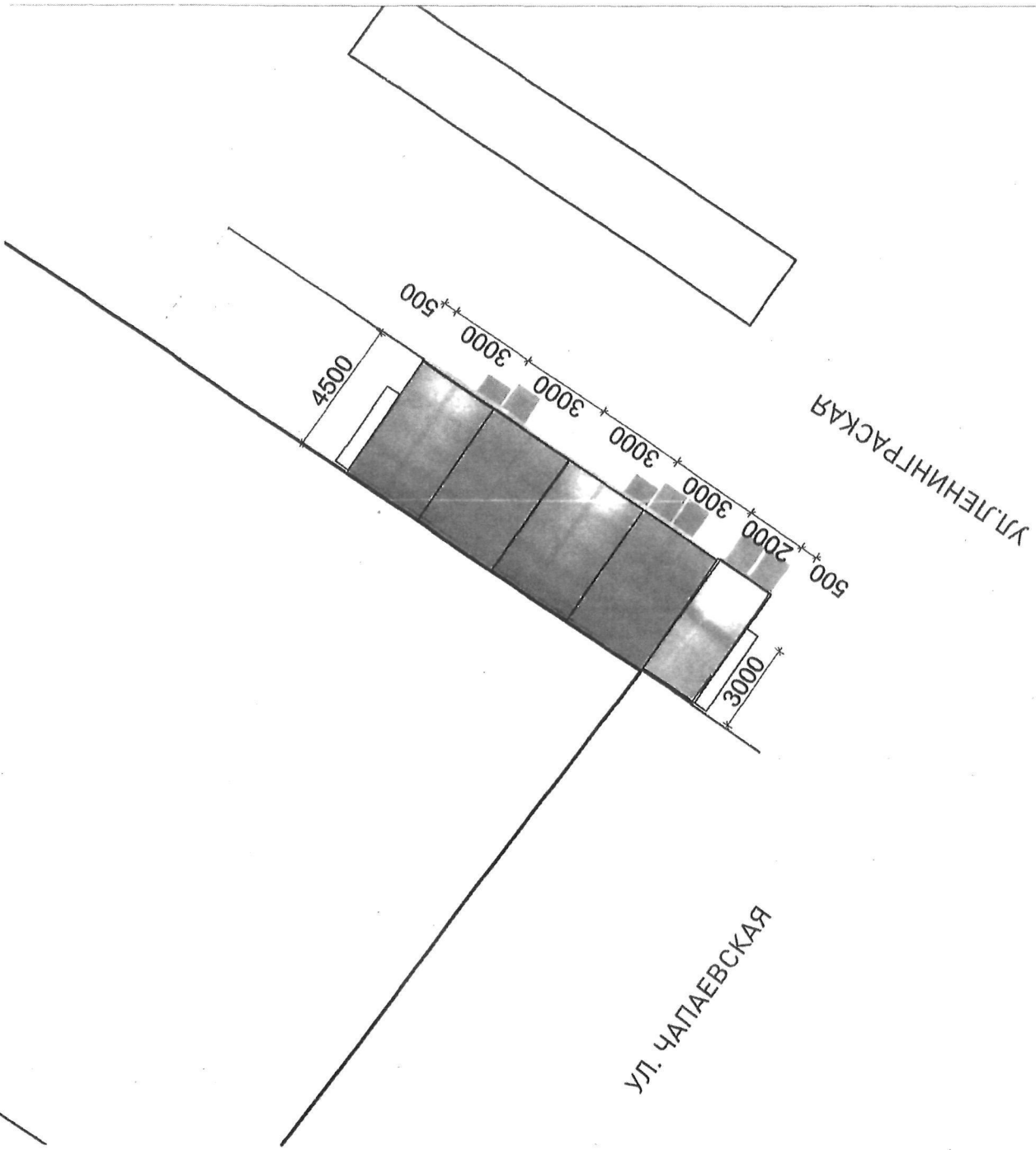
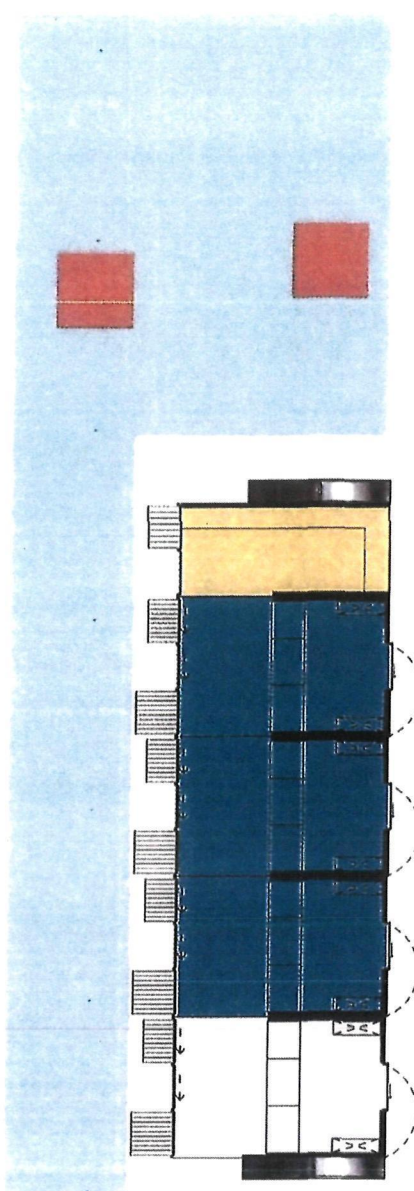


СХЕМА БЛОКИРОВКИ ПАВИЛЬОНОВ



ПРИСТАВНОЙ СТОЛ-
СТОЙКА - 2 ШТ.

ПАВИЛЬОН ТИП 3,
ТОРЦЕВОЙ ДЛЯ
ПОСЕТИТЕЛЕ, ЛЕВЫЙ - 1 ШТ.

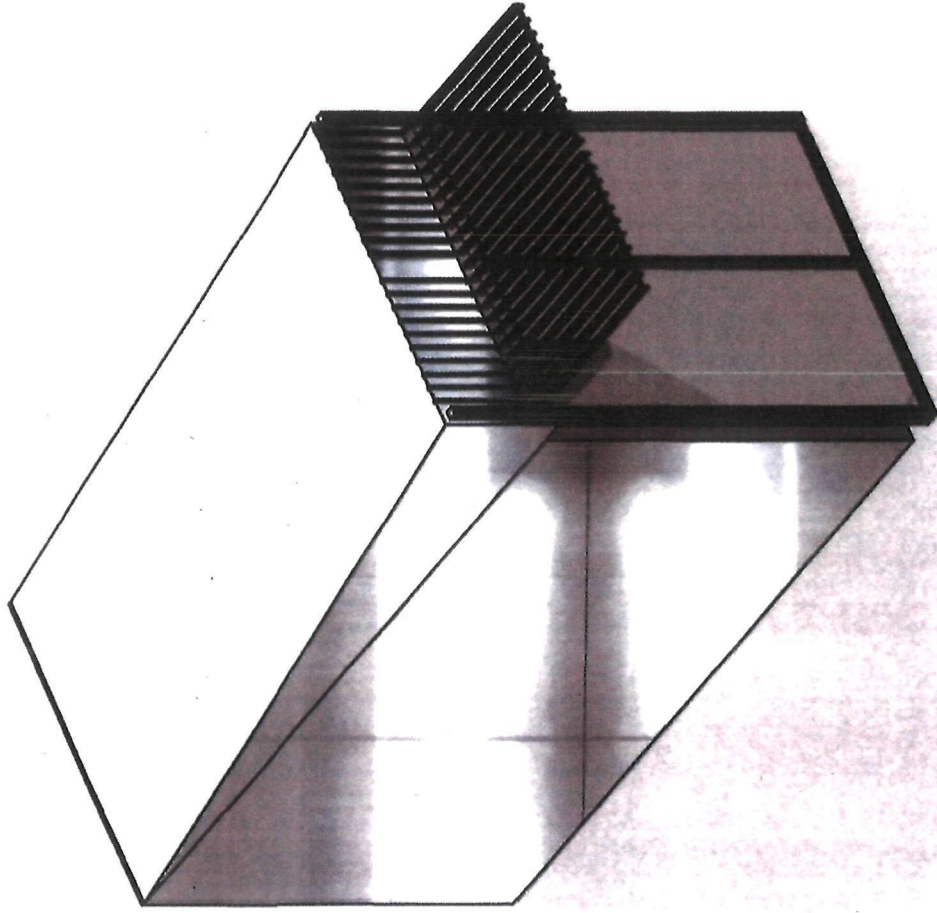
ПАВИЛЬОН ТИП 2,
ГАЛЕРЕЙНЫЙ (ТОРЦЕВОЙ) - 1 ШТ.

ПАВИЛЬОН ТИП 2,
ГАЛЕРЕЙНЫЙ - 3 ШТ.


зоны отдыха

ПЛОЩАДЬ ДЛЯ
ЯРМАРОЧНЫХ
МЕРОПРИЯТИЙ

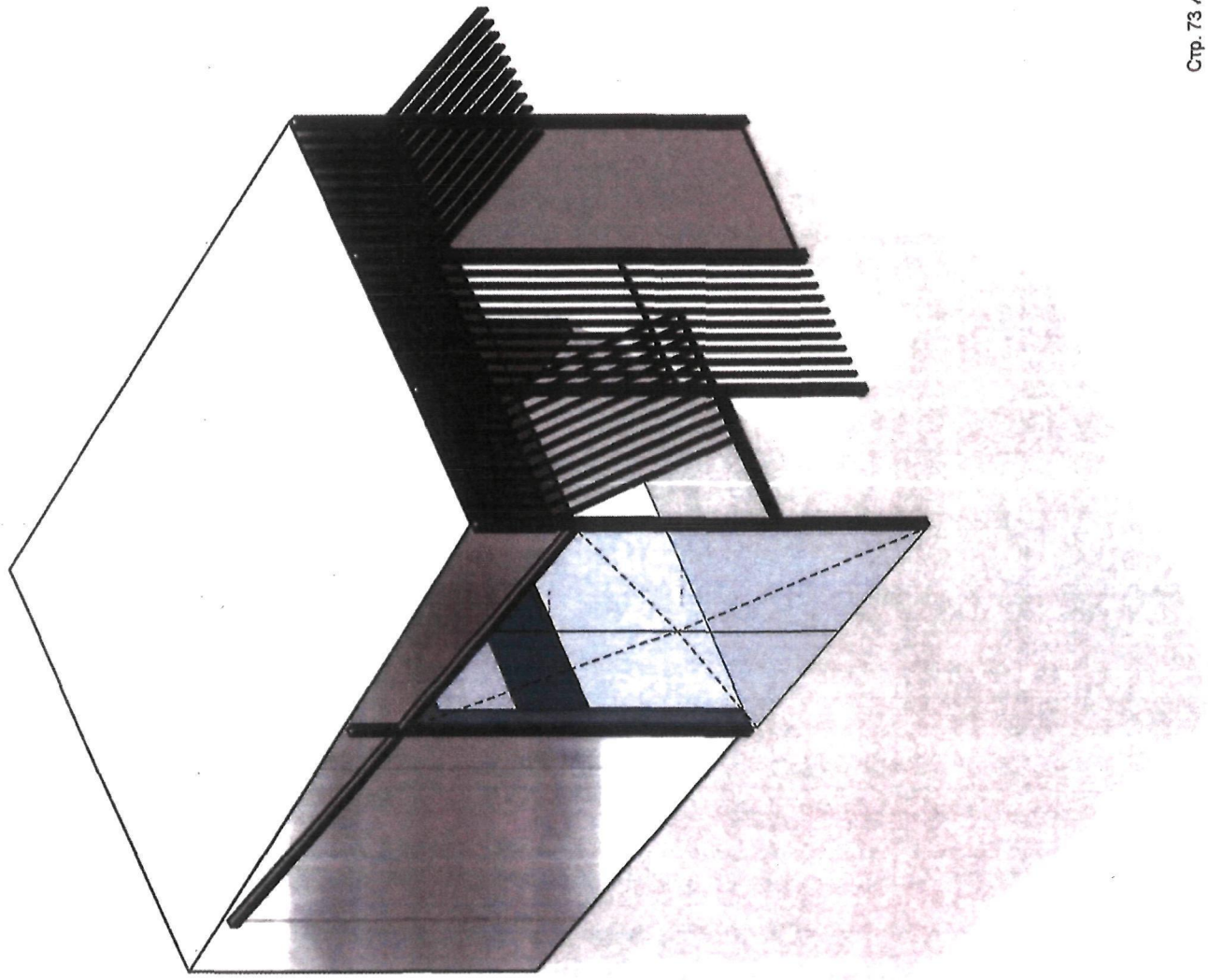
**ГОРОД НА
СКЛОНЕ.
ЯРМАРОЧНЫЙ
ПАВИЛЬОН ТИП 3
ТОРЦЕВОЙ, ДЛЯ
ПОСЕТИТЕЛЕЙ.
ЛЕВЫЙ.
АКСОНОМЕТРИЯ**



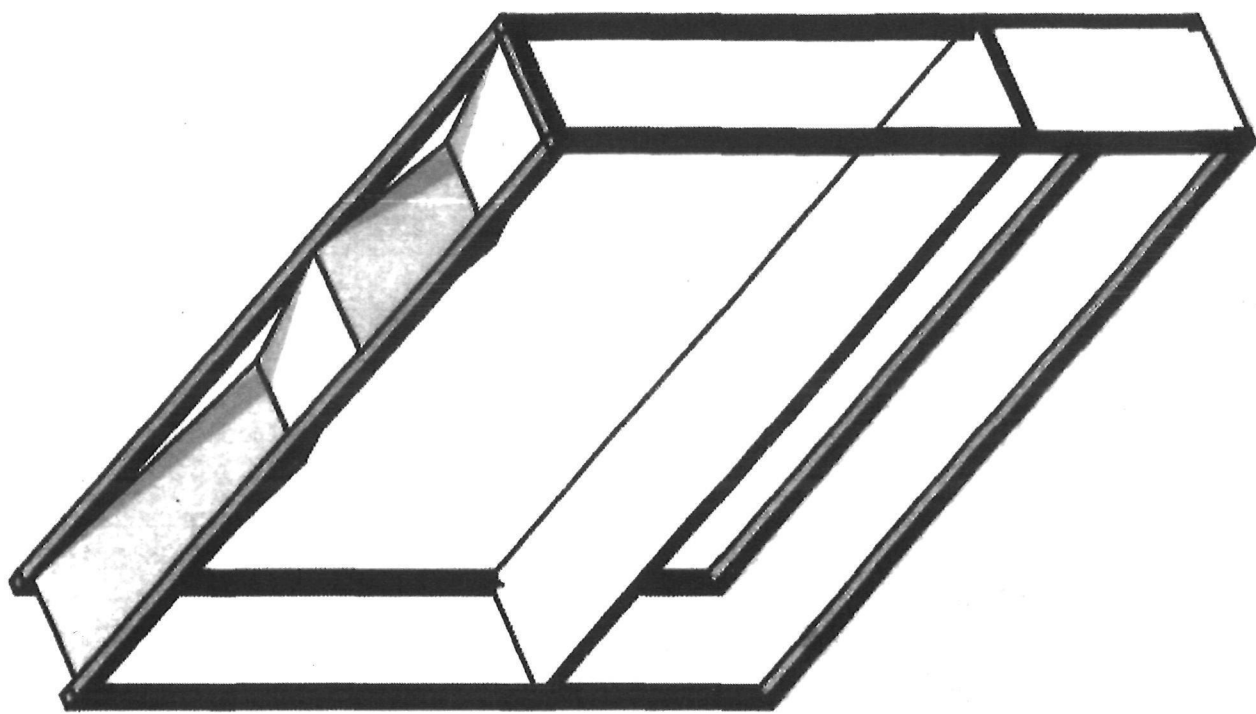
**ГОРОД НА СКЛОНЕ.
ЯРМАРОЧНЫЙ
ПАВИЛЬОН ТИП 2
ГАЛЕРЕЙНЫЙ.
АКСОНОМЕТРИЯ**



**ГОРОД НА СКЛОНЕ.
ЯРМАРОЧНЫЙ
ПАВИЛЬОН ТИП 2
ГАЛЕРЕЙНЫЙ,
ТОРЦЕВОЙ.
АКСОНОМЕТРИЯ**



**ГОРОД НА СКЛОНЕ.
ПРИСТАВНОЙ СТОЛ-
СТОЙКА.
АКСОНОМЕТРИЯ**



**ГОРОД НА СКЛОНЕ.
ЯРМАРОЧНЫЙ КОМПЛЕКС НА
ПЕРЕСЕЧЕНИИ УЛИЦ
ЛЕНИНГРАДСКОЙ И ЧАПАЕВСКОЙ**



**ГОРОД НА СКЛОНЕ.
ЯРМАРОЧНЫЙ КОМПЛЕКС НА
ПЕРЕСЕЧЕНИИ УЛИЦ
ЛЕНИНГРАДСКОЙ И ЧАПАЕВСКОЙ**






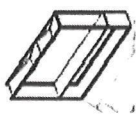
СОЦИАЛЬНО-ЭКОНОМИЧЕСКИЕ ЭФФЕКТЫ ОТ РЕАЛИЗАЦИИ ПРОЕКТА

СОГЛАСНО ЭКСПЕРТНОЙ ОЦЕНКЕ РЕАЛИЗАЦИЯ ПРОЕКТА ОКАЖЕТ ПОЛОЖИТЕЛЬНОЕ ВЛИЯНИЕ НА ОСНОВНЫЕ ПОКАЗАТЕЛИ ОТРАСТИ ТУРИЗМА, УВЕЛИЧИВ ТУРИСТСКИЙ ПОТОК НЕ ТОЛЬКО НА ТЕРРИТОРИИ Г.О. САМАРА, НО И НА ТЕРРИТОРИИ САМАРСКОЙ ОБЛАСТИ В ЦЕЛОМ. РЕАЛИЗАЦИЯ КОНЦЕПЦИИ ПОЗВОЛИТ СТИМУЛИРОВАТЬ РАЗВИТИЕ ВНУТРЕННЕГО ТУРИЗМА И ПОВЫСИТЬ ЕГО ЗНАЧИМОСТЬ ДЛЯ РАЗВИТИЯ ТУРИСТСКО-РЕКРЕАЦИОННОГО КЛАСТЕРА САМАРСКОЙ ОБЛАСТИ, ЧТО, В СВОЮ ОЧЕРЕДЬ ПРИВЕДЕТ К УЛУЧШЕНИЮ КАЧЕСТВА ОКАЗАНИЯ УСЛУГ В СФЕРЕ ТУРИЗМА И ГОСТЕПРИИМСТВА, ТРАНСПОРТА И ПРЕДПРИЯТИЙ ОБЩЕСТВЕННОГО ПИТАНИЯ. УВЕЛИЧИТСЯ ТУРПОТОК, РАСШИРЯТСЯ ПУТИ РАЗВИТИЯ ПРЕДПРИНИМАТЕЛЬСКОЙ ТУРИСТСКОЙ ДЕЯТЕЛЬНОСТИ, ПОВЫСИТСЯ ОБЩИЙ ИМИДЖ ГОРОДСКОГО ОКРУГА САМАРА.


ПРЕДПОЛАГАЕМОЕ УВЕЛИЧЕНИЕ ЭКОНОМИЧЕСКИХ ПОКАЗАТЕЛЕЙ:

| | 20% | 10% | 1 400,000 ТЫС. РУБЛЕЙ |
|---|--|---|-------------------------|
| КОЛИЧЕСТВО НОВЫХ РАБОЧИХ МЕСТ | РОСТ СТАВКИ АРЕНДНОЙ ПЛАТЫ ПО ОБЪЕКТАМ КОММЕРЧЕСКОЙ НЕДВИЖИМОСТИ | РОСТ СТАВКИ АРЕНДНОЙ ПЛАТЫ ПО ОБЪЕКТАМ ЖИЛОЙ НЕДВИЖИМОСТИ | РОСТ ПОСТУПЛЕНИЙ ПО НДС |
| 8 522,453 ТЫС. РУБЛЕЙ | НА 50% | НА 25% | |
| РОСТ ПОСТУПЛЕНИЙ ПО НАЛОГУ НА ПРИБЫЛЬ ОТ УВЕЛИЧЕНИЯ СТАВОК СДАЧИ В АРЕНДУ ОБЪЕКТОВ НЕДВИЖИМОСТИ | УВЕЛИЧИТСЯ СРЕДНЯЯ ПРОДОЛЖИТЕЛЬНОСТЬ ПРЕБЫВАНИЯ ТУРИСТОВ | УВЕЛИЧИТСЯ ЧИСленность ЛИЦ, РАЗМЕЩЕННЫХ В КОЛЛЕКТИВНЫХ СРЕДСТВАХ РАЗМЕЩЕНИЯ | |






ФИНАНСОВО-ЭКОНОМИЧЕСКОЕ ОБОСНОВАНИЕ МЕРОПРИЯТИЙ ПРОЕКТА. ТЕХНИКО-ЭКОНОМИЧЕСКИЕ ПОКАЗАТЕЛИ

| Объект/Получение | Кол-во/ С. кв. м | Местоположение + Общ. вид | Финансирование (источник) | Стоимость на срочный руб. | Сумма руб. | Объект/Получение | Кол-во/ С. кв. м | Местоположение + Общ. вид | Финансирование (источник) | Стоимость на срочный руб. | Сумма руб. |
|---|---------------------|--|------------------------------|------------------------------|---------------|--|---------------------|--|------------------------------|------------------------------|---------------|
| <p>Павильон ИСЦ (город на Склопе)</p> <p>Габариты: 2200х2700х3600 (H) мм. Не стационарный, с подпоркой электростая. Состав ИСЦ</p> <ul style="list-style-type: none"> - павильон на склоне - панелей по металломозуму каркасу, остекление - облицовка обшивкой нержавеющей стали со эффектом «слопан» 7500х4500х1300(H) - металлической каркас на белой оцинкованной стали - раздвижной телескопический настил - арматурный стойки, облицовка нержавеющей нержавеющей сталью с эффектом «слопан» - освещение, электрика, отопление - фронт-объект «башня» 4500х800х600 - барная стойка - стул для работников - адрибок, архитектурная конструкция павильона - благоустройство территории павильона | 1 шт. |  | | | 13 950 000 | <p>Арматурный Павильон, тип 2, галерея ИСЦ (город на Склопе)</p> <p>Габариты: 4500х2700х3600 (H) мм. Не стационарный, с подпоркой электростая, каркасу, облицовка нержавеющей нержавеющей металломозумом панелями</p> <ul style="list-style-type: none"> - мобильные металлические перила - настил 3600х2700 - раздвижной телескопический настил 2800х3000 - арматурный стойки, облицовка нержавеющей нержавеющей сталью с эффектом «слопан» 2700х600х200 (H) мм - освещение, электрика, отопление - комплект стоки-внутри и столешкой | 4 шт. |  | | 5 206 133 | 20 824 532 |
| <p>Арматурный Павильон, тип 3, торцевой для посетителей (город на Склопе)</p> <p>Габариты: 4500х2700х3600 (H) мм. Не стационарный, с подпоркой электростая, каркасу, облицовка нержавеющей нержавеющей металломозумом панелями</p> <ul style="list-style-type: none"> - мобильные металлические перила-настил 3600х2700 - раздвижной телескопический настил 2700х3000 - арматурный угловая стойки, облицовка нержавеющей нержавеющей сталью с эффектом «слопан» 4500х1700х1200 (H) мм - освещение, электрика, отопление - комплект стоки-внутри и столешкой | 1 шт. |  | | 4 607 000 | 4 607 000 | <p>Тристанский стол-стойка (арматурные павильоны)</p> <p>Габариты: 500 х 3000 х 2400(H) мм. Металлическая конструкция, раздвижной телескопический настил</p> | 2 шт. |  | | 360 000 | 720 000 |


ФИНАНСОВО-ЭКОНОМИЧЕСКОЕ ОБОСНОВАНИЕ МЕРОПРИЯТИЙ ПРОЕКТА. ТЕХНИКО-ЭКОНОМИЧЕСКИЕ ПОКАЗАТЕЛИ

| Объект/Подрядчик | Единица измерения | Местоположение - Область/Имя | Финансирование (источник) | Стоимость за единицу, руб. | Сумма, руб. | Объект/Подрядчик | Единица измерения | Местоположение - Область/Имя | Финансирование (источник) | Стоимость за единицу, руб. | Сумма, руб. |
|---|-------------------|------------------------------|---------------------------|---|-------------|--|-------------------|---|---------------------------|---|-------------|
| Вело Места с картой (с подцветкой) Город Междуречья Габариты: 200х600х300 (в) мм. с полимерной заштрихованной нержавеющей сталью | 1 шт | | | 2 326 211 карта, шрифт Брайля, 30 печать 1 шт. | 2 326 211 | Вело Места с картой (с подцветкой) Город Музей Габариты: 200х600х300 (в) мм. с полимерной заштрихованной нержавеющей сталью | 2 шт | | | 2 331 719 карта, шрифт Брайля, 30 печать 1 шт. | 2 331 719 |
| Вело Места с картой (с подцветкой) Город на Склопе Габариты: 200х600х300 (в) мм. с полимерной заштрихованной нержавеющей сталью | 5 шт | | | 2 321 591 карта, шрифт Брайля, 30 печать 1 шт. 3 559 295 карта, шрифт Брайля, 30 печать картоб сенсорный экран, печать 1 шт. | 4 643 182 | Вело Места с картой (с подцветкой) Город Славя Габариты: 200х600х300 (в) мм. с полимерной заштрихованной нержавеющей сталью | 1 шт | | | 3 623 911 карта, шрифт Брайля, 30 печать картоб сенсорный экран, печать 1 шт. | 3 623 911 |
| Вело Места с картой (с подцветкой) Город Пилотаж Габариты: 200х600х300 (в) мм. с полимерной заштрихованной нержавеющей сталью | 1 шт | | | 3 626 311 карта, шрифт Брайля, 30 печать картоб сенсорный экран, печать 1 шт. | 3 626 311 | Карта города - Город Междуречья Габариты: 200х300хх700 (в) мм. металл, пластик, поликарбонат | 1 шт |  | | 4 419 253 1 шт. | 4 419 253 |

ФИНАНСОВО-ЭКОНОМИЧЕСКОЕ ОБОСНОВАНИЕ МЕРОПРИЯТИЙ ПРОЕКТА. ТЕХНИКО-ЭКОНОМИЧЕСКИЕ ПОКАЗАТЕЛИ

| Объект/Подраздел | Кол-во/ кв. м | Материаловые - Общий вид | Финансирование (источник) | Стоимость на данный год, руб. | Сумма, руб. | Объект/Подраздел | Кол-во/ кв. м | Материаловые - Общий вид | Финансирование (источник) | Стоимость на данный год, руб. | Сумма, руб. |
|--|------------------|---|------------------------------|----------------------------------|---------------------|------------------|------------------|--------------------------|------------------------------|----------------------------------|----------------|
| Скамья (тип 1), Город на Селоне Габариты: 750х600х450 (h) мм. металл, дерево, подставка | 5 шт |  | | 113 537 1 шт. | 567 685 5 шт. | | | | | | |
| Скамья (тип 2), Город на Селоне Габариты: 750х500х600 (h) мм. металл, дерево, подставка | 5 шт |  | | 113 537 1 шт. | 567 685 5 шт. | | | | | | |
| Скамья (тип 3), Город на Селоне Габариты: 1200х600х450 (h) мм. металл, дерево, подставка | 4 шт |  | | 188 150 1 шт. | 752 600 4 шт. | | | | | | |
| Стол (Город на Селоне) Габариты: 2300х1600х750 (h) мм. металл, дерево, подставка | 1 шт |  | | | 80 750 1 шт. | | | | | | |
| Арт-проект «Шилити - Лепуля» | 27 шт |  | | 150.000 1 шт. | 4.050.000 27 шт. | | | | | | |
| Общая стоимость: 81 395 035, 00 | | | | | | | | | | | |

**ПРЕДЛОЖЕНИЯ ПО ВТОРОМУ ЭТАПУ РЕАЛИЗАЦИИ
ТУРИСТСКОГО КОДА ЦЕНТРА ГОРОДСКОГО ОКРУГА САМАРА.**







АДМИНИСТРАЦИЯ
ГОРОДСКОГО ОКРУГА
САМАРА

Департамент
экономического развития, инвестиций и торговли
Администрации городского округа Самара




СИТУАЦИОННЫЙ ПЛАН ЯРМАРОЧНЫХ ПАВИЛЬОНОВ НА УЛ. ЛЕНИНГРАДСКАЯ

-  ГРАНИЦЫ ПРОЕКТИРОВАНИЯ
-  НОВЫЕ ПАВИЛЬОНЫ
-  АВТОМАТИЧЕСКИЙ ТУАЛЕТ



МЕСТОПОЛОЖЕНИЕ В ГОРОДЕ



**ГОРОД НА СКЛОНЕ.
ЯРМАРОЧНЫЙ КОМПЛЕКС НА
ПЕРЕСЕЧЕНИИ УЛИЦ
ЛЕНИНГРАДСКОЙ И ЧАПАЕВСКОЙ**

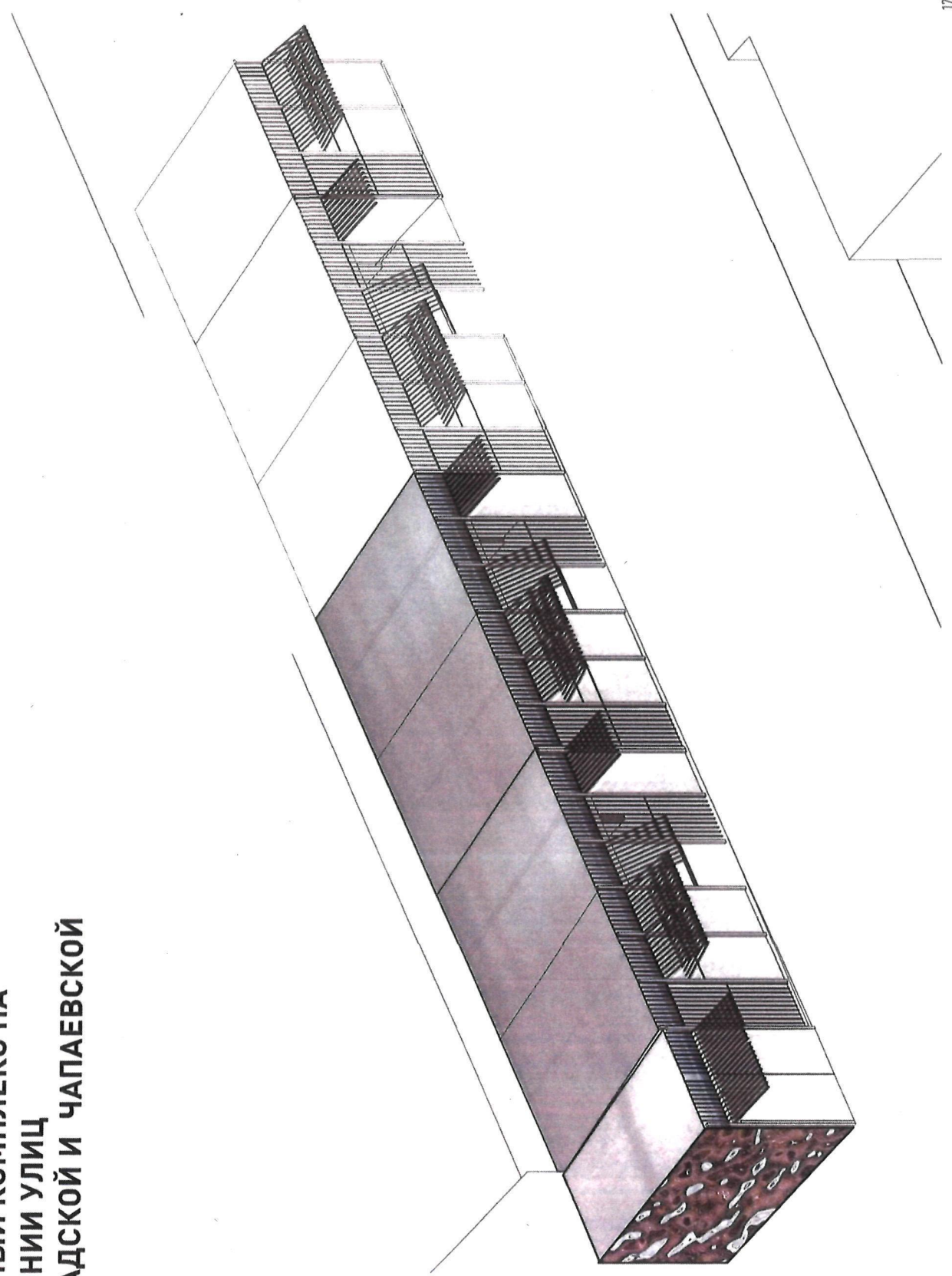
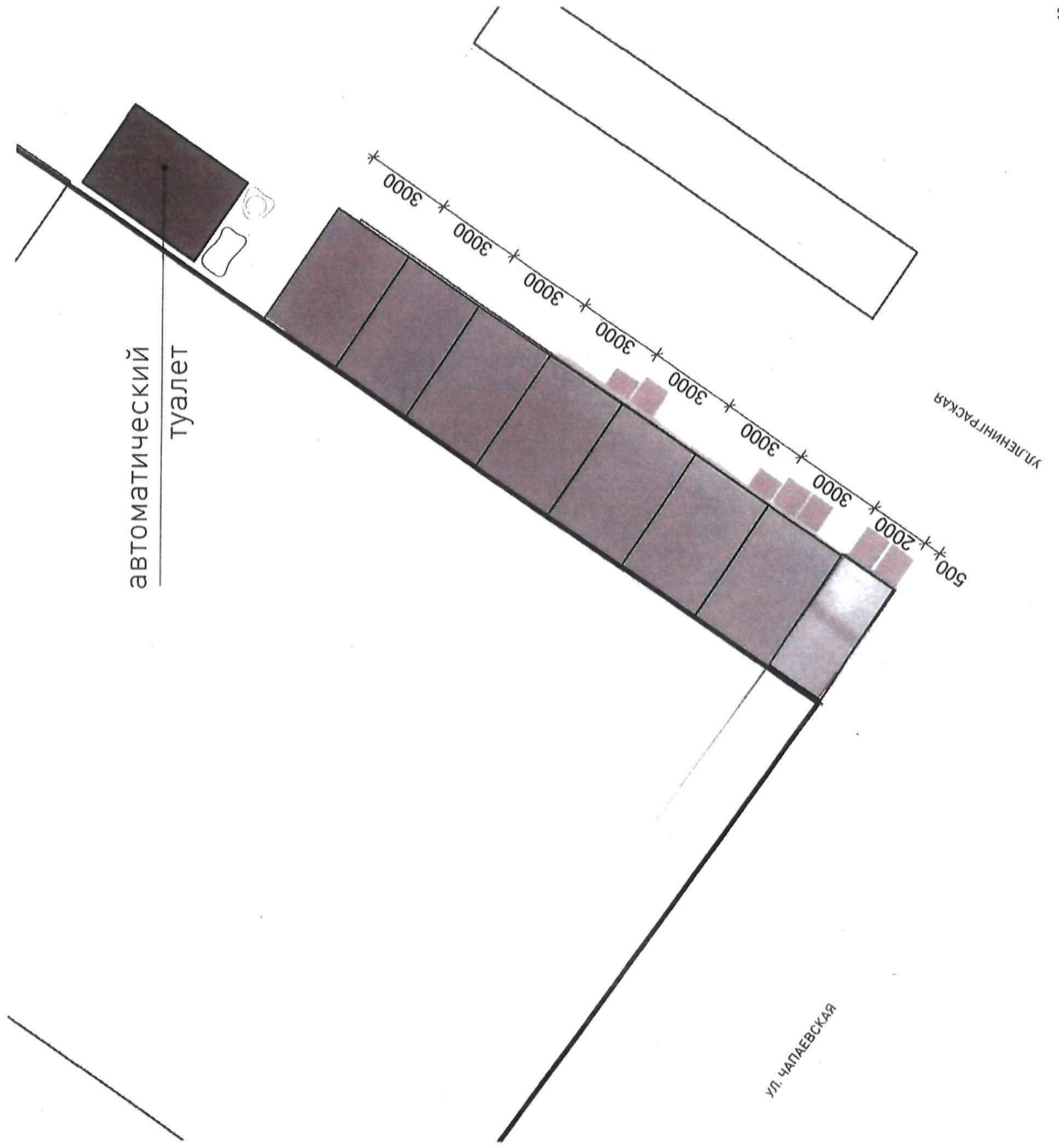



СХЕМА ГЕНПЛАНА



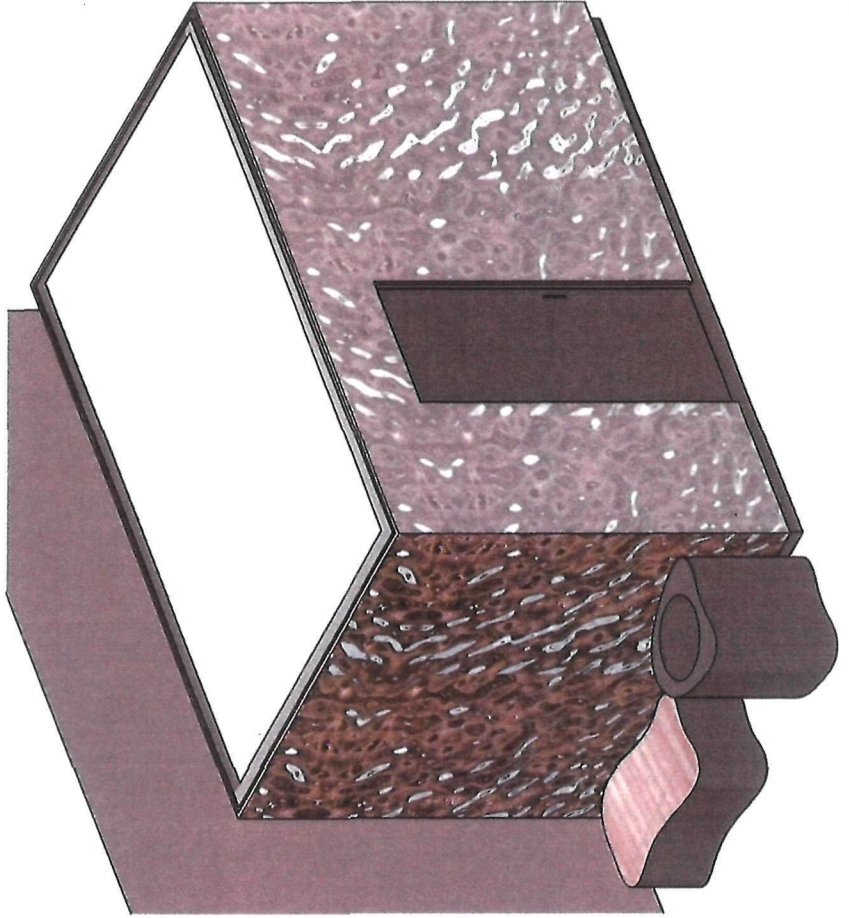
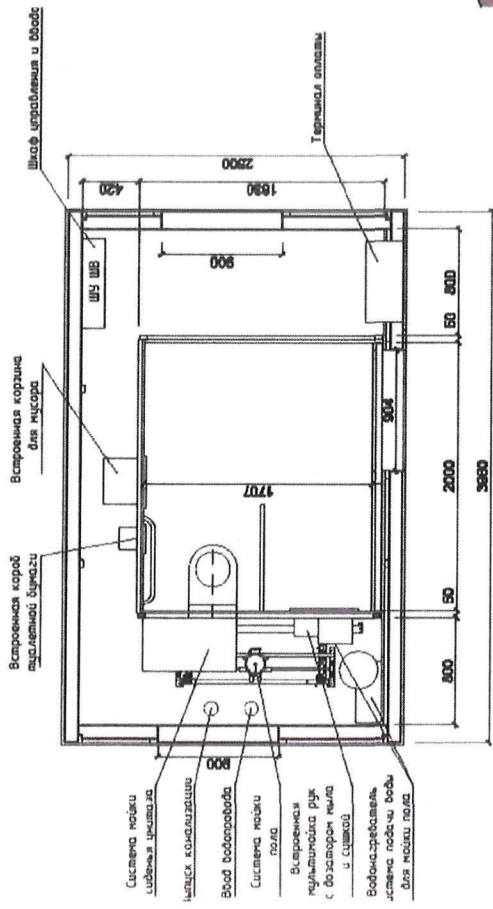
**ГОРОД НА СКЛОНЕ.
ЯРМАРОЧНЫЙ КОМПЛЕКС НА
ПЕРЕСЕЧЕНИИ УЛИЦ
ЛЕНИНГРАДСКОЙ И ЧАПАЕВСКОЙ**



**ГОРОД НА СКЛОНЕ.
ЯРМАРОЧНЫЙ КОМПЛЕКС НА
ПЕРЕСЕЧЕНИИ УЛИЦ
ЛЕНИНГРАДСКОЙ И ЧАПАЕВСКОЙ**

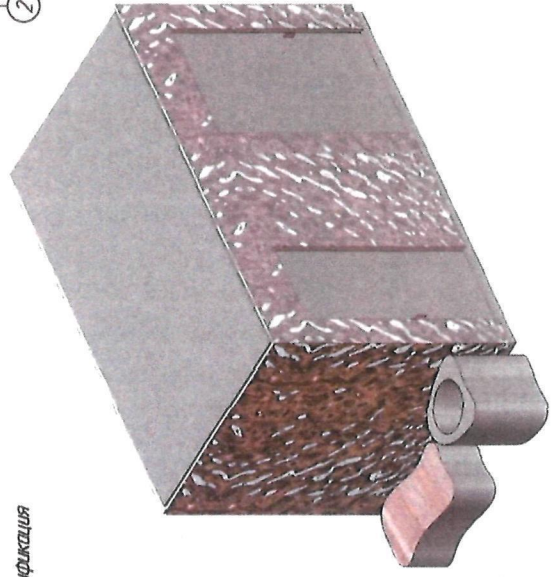
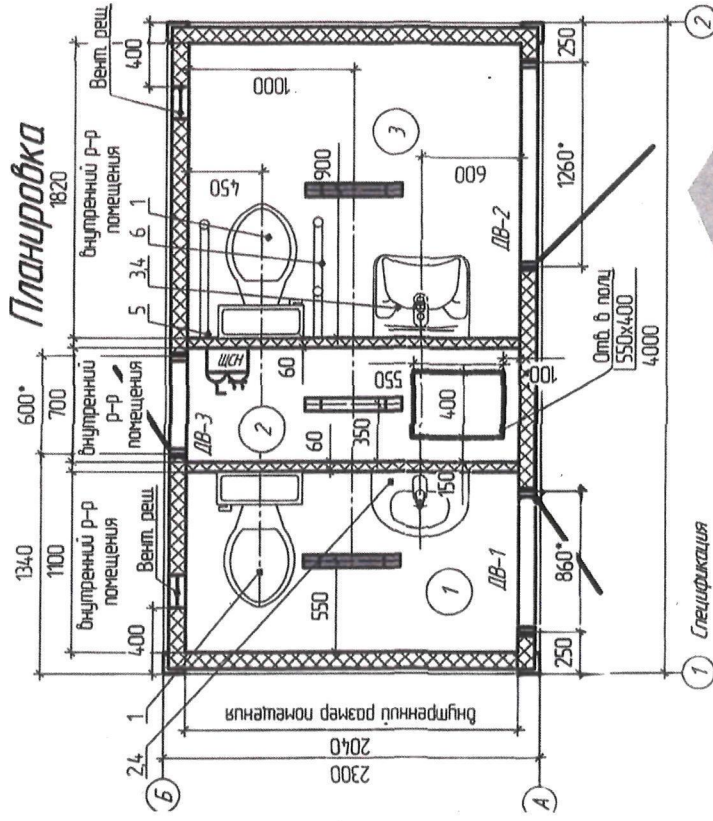


МОДУЛЬНЫЙ ОБЩЕСТВЕННЫЙ СЕТЕВОЙ ТУАЛЕТ» ТИП1 НА ПЕРЕСЕЧЕНИИ УЛ. ЛЕНИНГРАДСКАЯ И УЛ. ЧАПАЕВСКАЯ



Модульный туалет тип1, обшитый в нержавеющей сталь с эффектом волны R-10

МОДУЛЬНЫЙ ОБЩЕСТВЕННЫЙ СЕТЕВОЙ ТУАЛЕТ» ТИП2 НА РЕЧНОМ ВОКЗАЛЕ

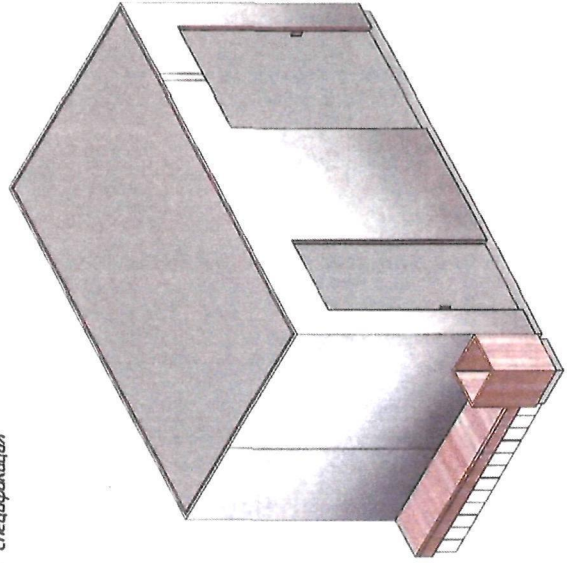
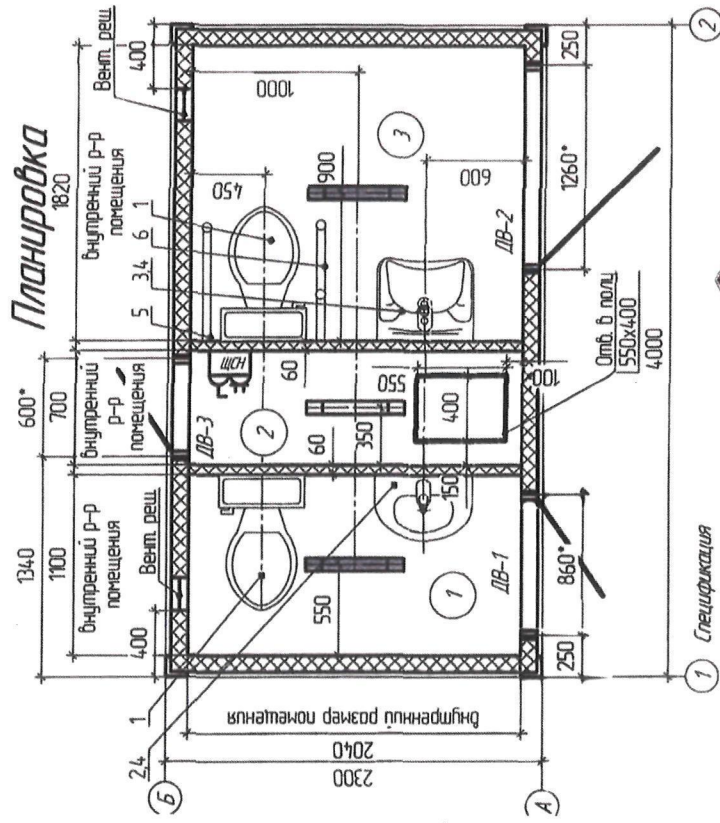


Модульный туалет тип2, обшитый в нержавеющей сталь с эффектом волны R-10

МОДУЛЬНЫЙ ОБЩЕСТВЕННЫЙ СЕТЕВОЙ ТУАЛЕТ» ТИП2 У ЛИТЕРАТУРНОГО СКВЕРА

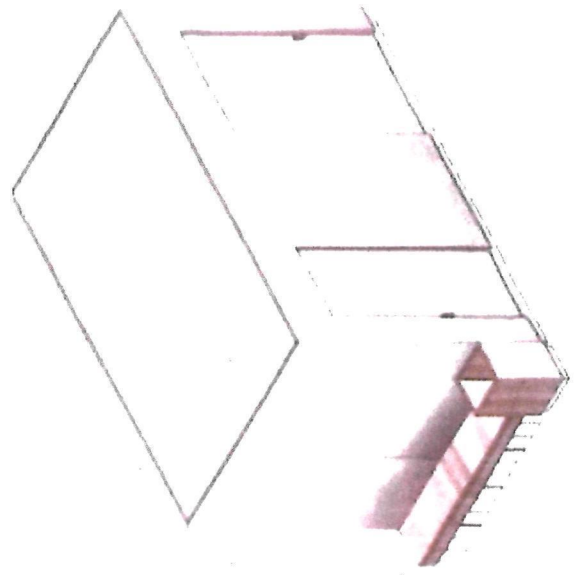
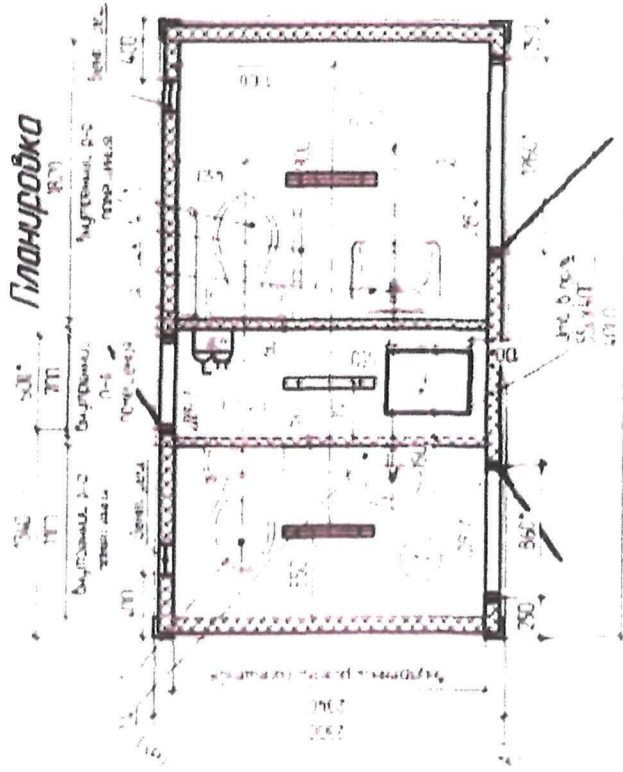


Модульный туалет тип2, обшитый в шлифованную нержавеющую сталь





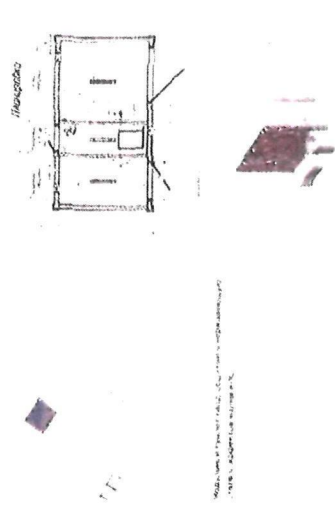
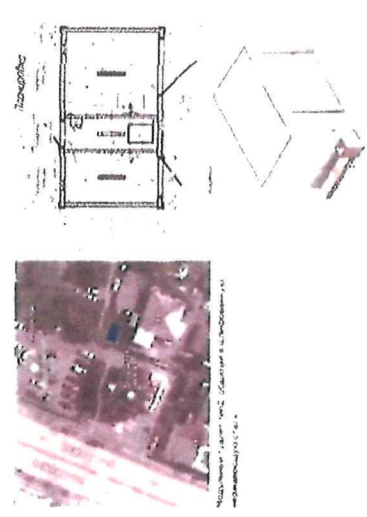



Модульный туалет тип2, обшитый в шлифованную нержавеющую сталь




**Финансово-экономическое обоснование мероприятий проекта.
Технико-экономические показатели.**

| № | Объект | Кол-во. | Общий вид | Цена за единицу, руб. | Стоимость, руб. |
|---|--|---------|--|-----------------------|-----------------|
| 1 | <p>Ярмарочный павильон (ул. Ленинградская/ул. Чапаевская). тип2 (межсекционный). Габариты: 4500*3000*3600 мм. Нестационарный</p> <p>Каркас: стальная профильная труба (квадрат) расчетного сечения в целях обеспечения пространственной жесткости, с противокоррозионным покрытием и порошковой окраской.</p> <p>Ограждающие конструкции павильона: сэндвич панели с включением элементов отделки из листовой нержавеющей стали с эффектом «Волна». С боковой (правой) стороны на одном из 3-х правых сторон предусмотреть отделку стены листом нержавеющей стали с эффектом «Волна».</p> <p>Крыша: утепленная, включающая перегрев в летний период и промерзание в зимний период</p> <p>Остекление с фасадной стороны – раздвижное, мобильное 2800*3000мм. И складные пергольные навесы.</p> <p>Брендирование (по представленному эскизу на согласование): национального проекта «Туризм и гостеприимство», концепции туристского кода центра городского округа Самара, единая туристическая символика Самарской области. Видеонаблюдение. Охранная сигнализация. Пожарная сигнализация. Торговое оборудование и витрины.</p> | 3 шт. |  | 5 372 000 | 16 116 000 |

| | | | | |
|----|---|---|-----------|-----------|
| 2 | <p>Туалетный модуль автоматический. Тип 1. Видеонаблюдение. Скамейка. Урна. Брендирование (по представленному эскизу на согласование): национального проекта «Туризм и гостеприимство», концепции туристского кода центра городского округа Самара, единая туристическая символика Самарской области.</p> | <p>1 шт.</p>  | 8 800 000 | 8 800 000 |
| 3 | <p>Туалетный модуль двухсекционный. Габариты: 4000x2300x2700 см. Тип 2. Обшивка –нержавеющая сталь с эффектом волны R-10. Видеонаблюдение. Скамейка. Урна. Брендирование (по представленному эскизу на согласование): национального проекта «Туризм и гостеприимство», концепции туристского кода центра городского округа Самара, единая туристическая символика Самарской области.</p> | <p>1 шт.</p>  | 7 300 000 | 7 300 000 |
| 4. | <p>Туалетный модуль двухсекционный. Габариты: 4000x2300x2700 см. Тип 2. Обшивка – шлифованная нержавеющая сталь. Видеонаблюдение. Скамейка. Урна.</p> | <p>1 шт.</p>  | 7 250 000 | 7 250 000 |

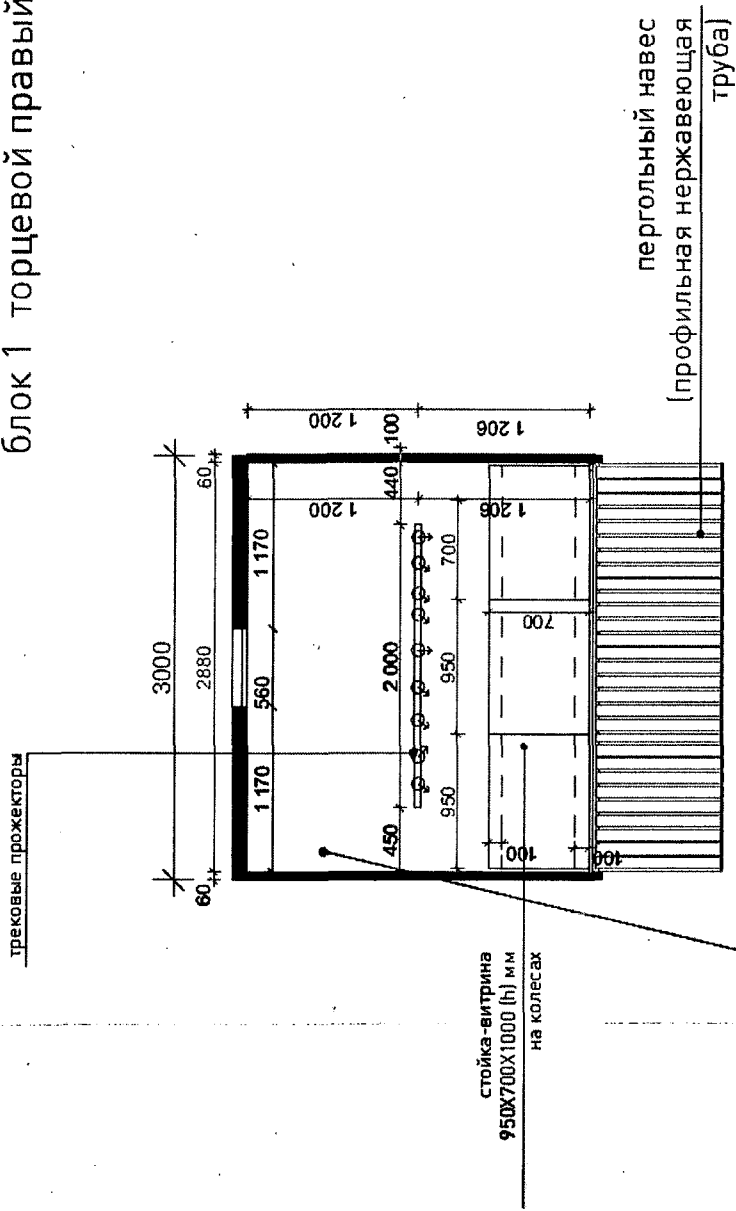
| | | | | |
|---|--------------|--|------------------|------------------|
| <p>5. Туалетный модуль двухсекционный. Габариты: 4000x2300x2700 см. Тип 2. Обшивка – шлифованная нержавеющая сталь. Видео наблюдение. Скамейка. Урна.</p> | <p>1 шт.</p> |  <p>The image shows a photograph of a stainless steel toilet module with a bench and a urinal, and a corresponding technical drawing of the same unit. The drawing is labeled 'Туалетный модуль' and shows the layout of the fixtures and the bench.</p> | <p>7 250 000</p> | <p>7 250 000</p> |
| <p>Общая стоимость – 46 716 000 рублей</p> | | | | |

ГОРОД НА СКЛОНЕ. ЯРМАРОЧНЫЙ КОМПЛЕКС ОКОЛО РЕЧНОГО ВОКЗАЛА



ГОРОД НА СКЛОНЕ. ЯРМАРОЧНЫЙ КОМПЛЕКС ОКОЛО РЕЧНОГО ВОКЗАЛА

блок 1 торцевой правый



- обшивка потолка и стен вагонка "Штиль" 15 мм
- полы кварц-виниловый СПС ламинат 4 мм, на подложке 1,5 мм

ГОРОД НА СКЛОНЕ. ЯРМАРОЧНЫЙ КОМПЛЕКС ОКОЛО РЕЧНОГО ВОКЗАЛА

блок 1 торцевой правый

Полки настенные Pragmatic 15x40/15x35/15x30 см металл цвет чёрный 60 шт

- обшивка потолка и стен вагонка "Штиль" 15 мм
- полы кварц-виниловый SPC ламинат 4 мм, на подложке 1,5 мм

кассеты из листовой нержавеющей стали с эффектом "волна" г10

пергольный навес (профильная нержавеющая труба)

иллюминатор судовой (открывающийся влево)

кассеты из листовой нержавеющей стали с эффектом "волна" г10

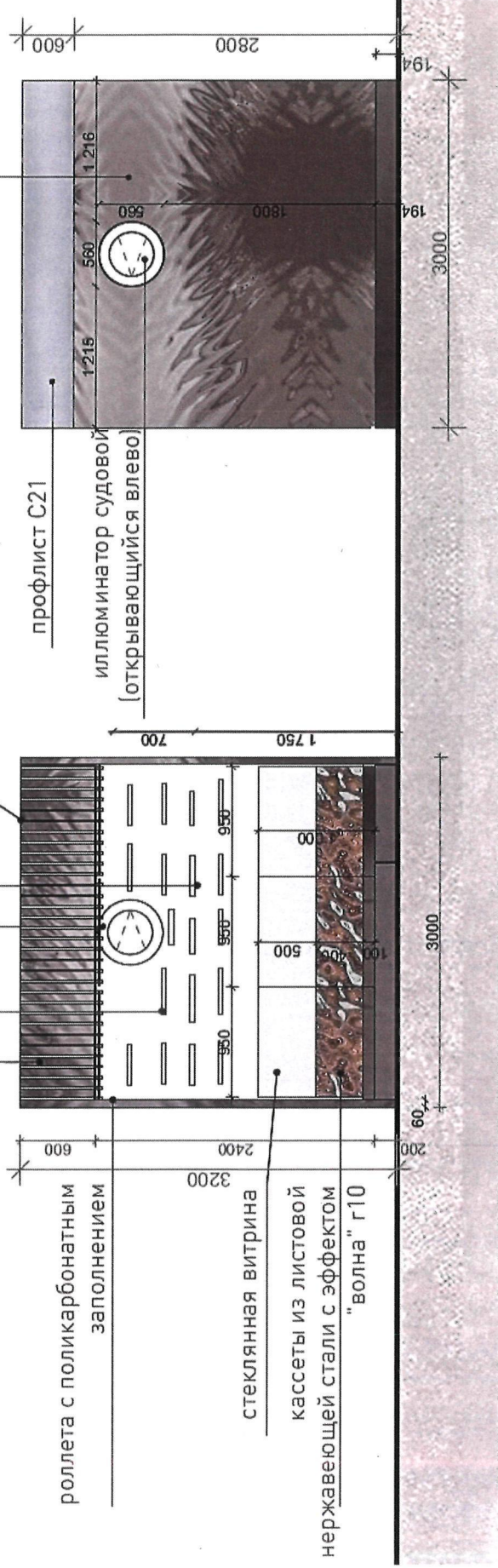
роллета с поликарбонатным заполнением

профлист С21

иллюминатор судовой (открывающийся влево)

стеклянная витрина

кассеты из листовой нержавеющей стали с эффектом "волна" г10



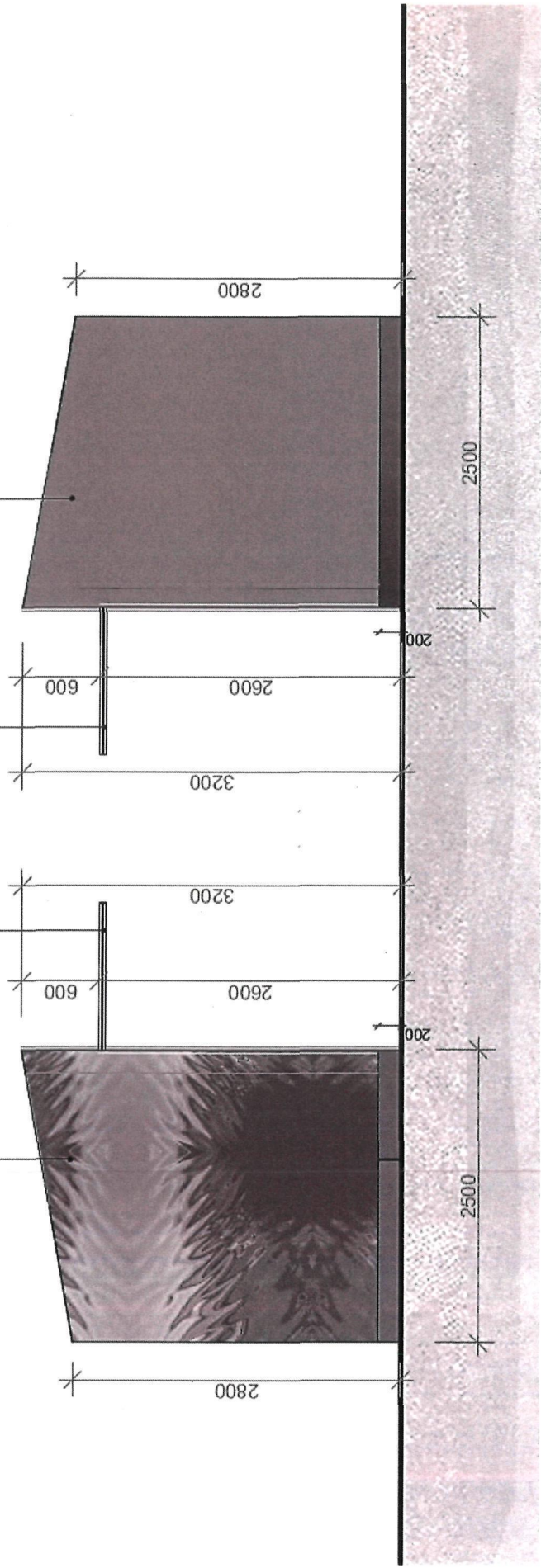
ГОРОД НА СКЛОНЕ. ЯРМАРОЧНЫЙ КОМПЛЕКС ОКОЛО РЕЧНОГО ВОКЗАЛА

блок 1 торцевой правый

пергольный навес (профильная нержавеющая труба)

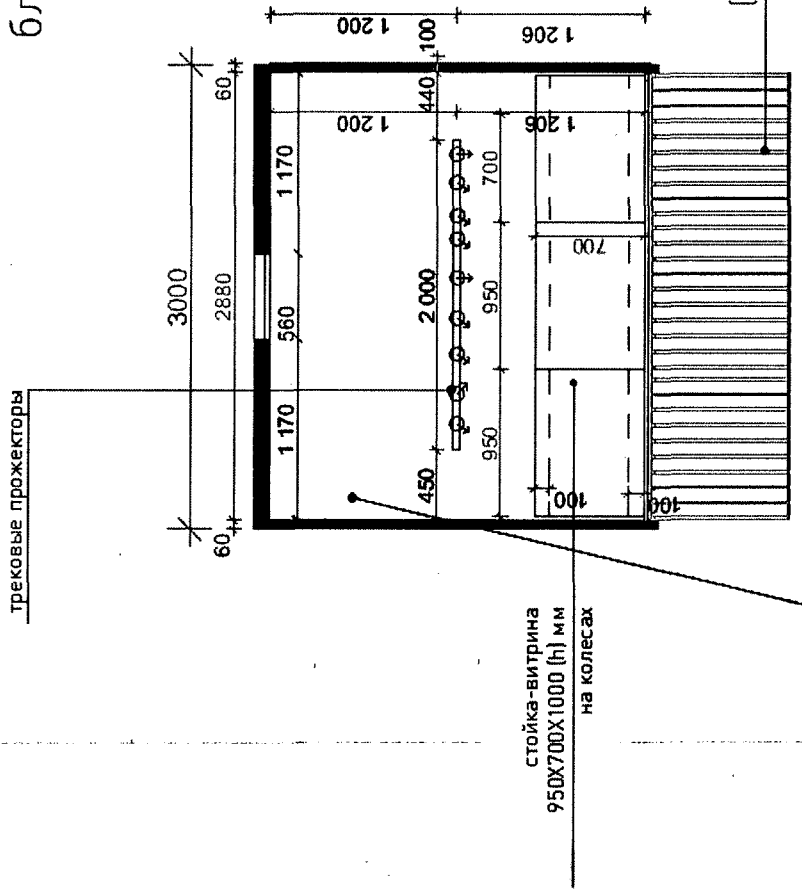
кассеты из листовой
нержавеющей стали с эффектом
"волна" г10

кассеты из оцинкованной стали,
окрашенный, gal 7043



ГОРОД НА СКЛОНЕ. ЯРМАРОЧНЫЙ КОМПЛЕКС ОКОЛО РЕЧНОГО ВОКЗАЛА

блок 2 торцевой левый



- обшивка потолка и стен вагонка "Штиль" 15 мм
- полы кварц-виниловый СПС ламинат 4 мм, на подложке 1,5 мм

ГОРОД НА СКЛОНЕ. ЯРМАРОЧНЫЙ КОМПЛЕКС ОКОЛО РЕЧНОГО ВОКЗАЛА

блок 2 торцевой левый

Полки настенные Pragmatic 15x40/15x35/15x30 см металл цвет
чёрный 60 шт

- обшивка потолка и стен вагонка "Штиль" 15 мм
- полы кварц-виниловый SPC ламинат 4 мм, на подложке 1,5 мм

кассеты из листовой
нержавеющей стали с эффектом
"волна" г10

иллюминатор судовой
[открывающийся влево]

пергольный навес (профильная нержавеющая труба)

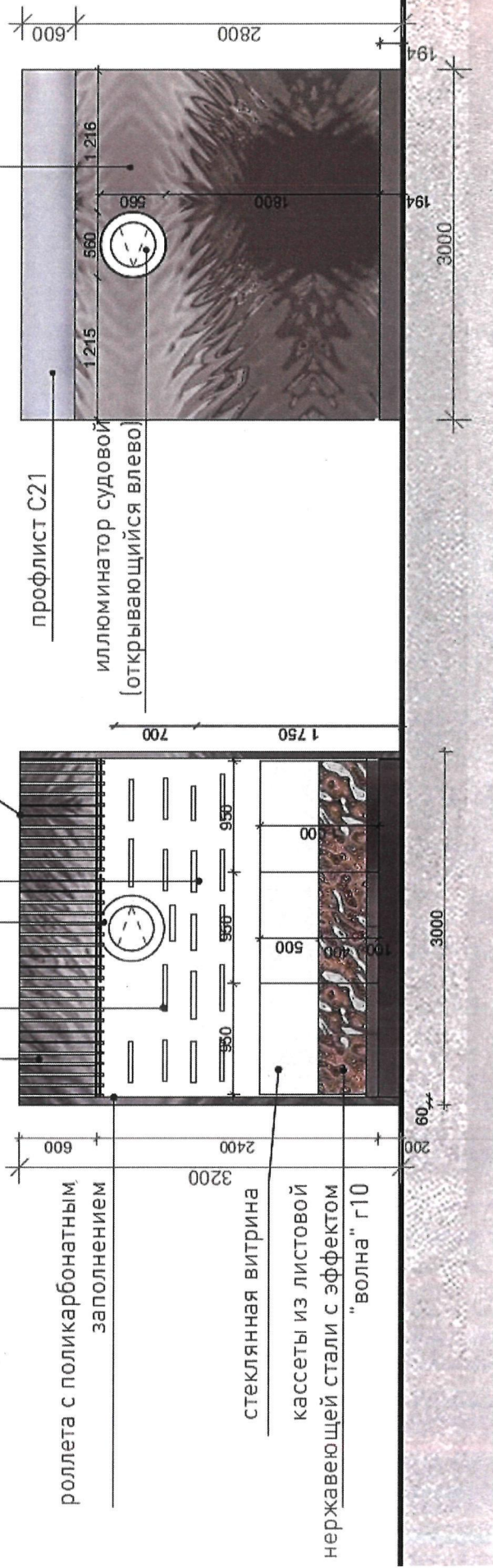
кассеты из листовой
нержавеющей стали с эффектом
"волна" г10

роллета с поликарбонатным
заполнением

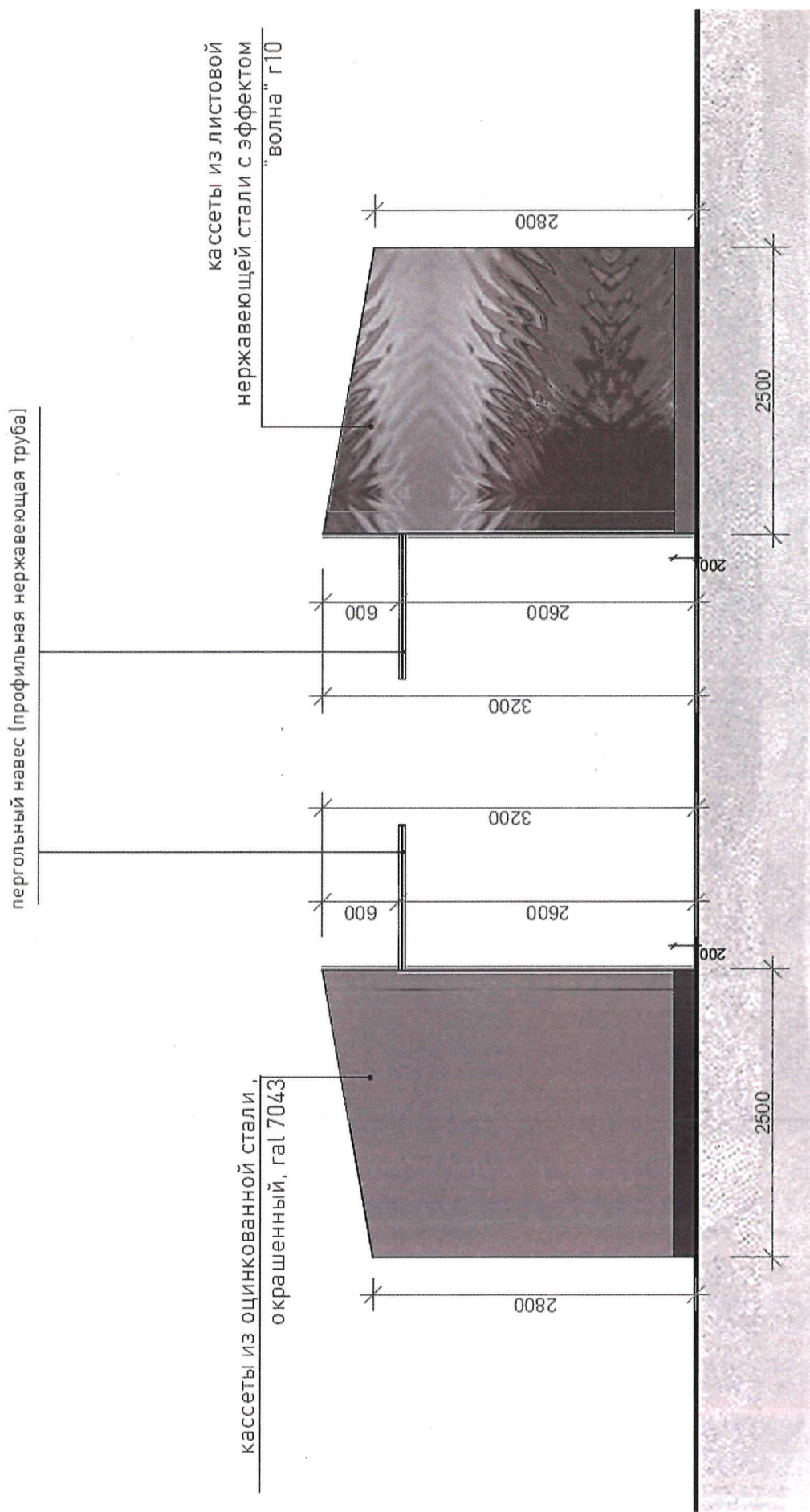
профлист С21

иллюминатор судовой
[открывающийся влево]

стеклянная витрина
кассеты из листовой
нержавеющей стали с эффектом
"волна" г10

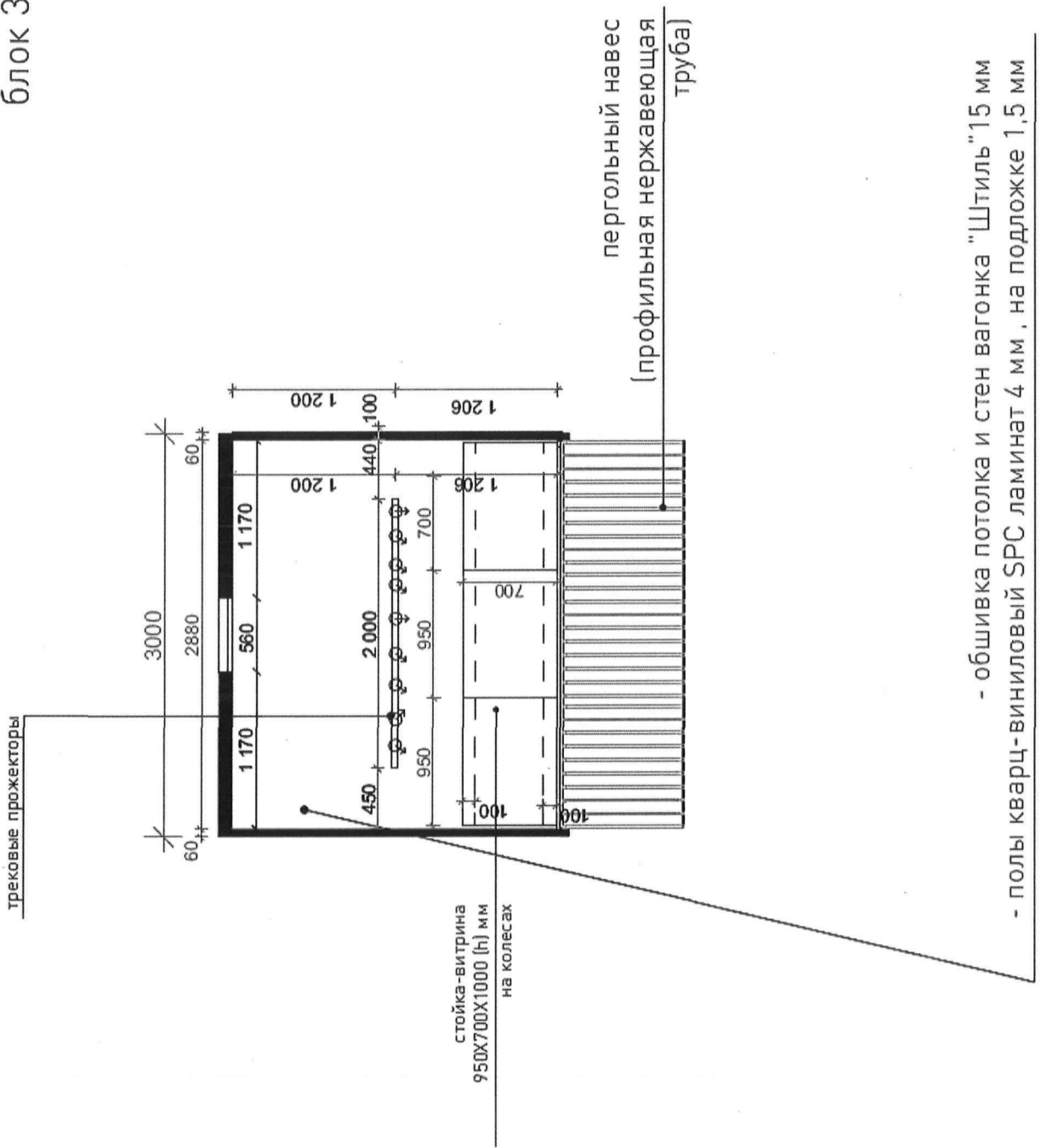


ГОРОД НА СКЛОНЕ. ЯРМАРОЧНЫЙ КОМПЛЕКС ОКОЛО РЕЧНОГО ВОКЗАЛА



ГОРОД НА СКЛОНЕ. ЯРМАРОЧНЫЙ КОМПЛЕКС ОКОЛО РЕЧНОГО ВОКЗАЛА

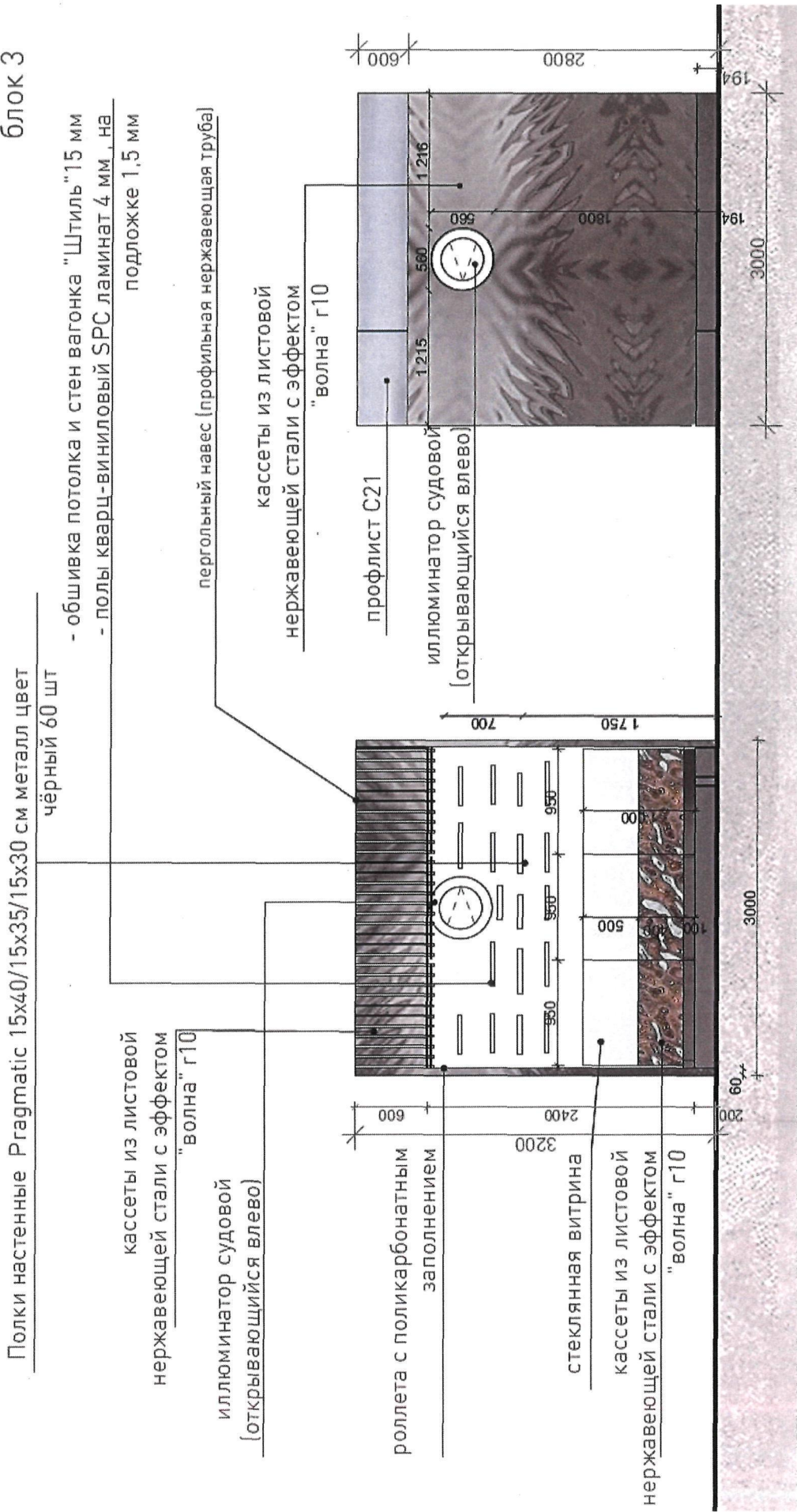
блок 3



- обшивка потолка и стен вагонка "Штиль" 15 мм
- полы кварц-виниловый SPC ламинат 4 мм, на подложке 1,5 мм

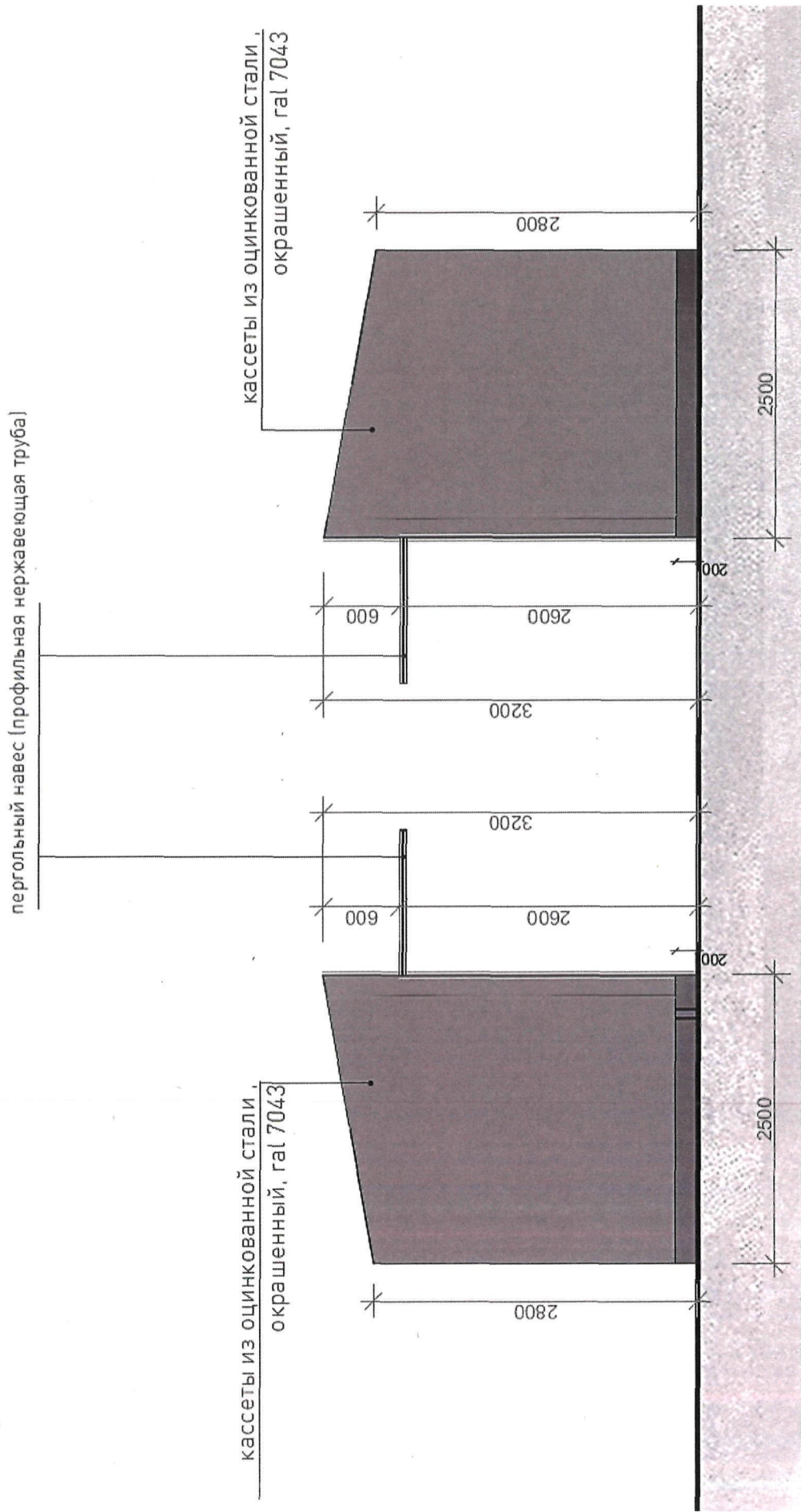
ГОРОД НА СКЛОНЕ. ЯРМАРОЧНЫЙ КОМПЛЕКС ОКОЛО РЕЧНОГО ВОКЗАЛА

блок 3



ГОРОД НА СКЛОНЕ. ЯРМАРОЧНЫЙ КОМПЛЕКС ОКОЛО РЕЧНОГО ВОКЗАЛА

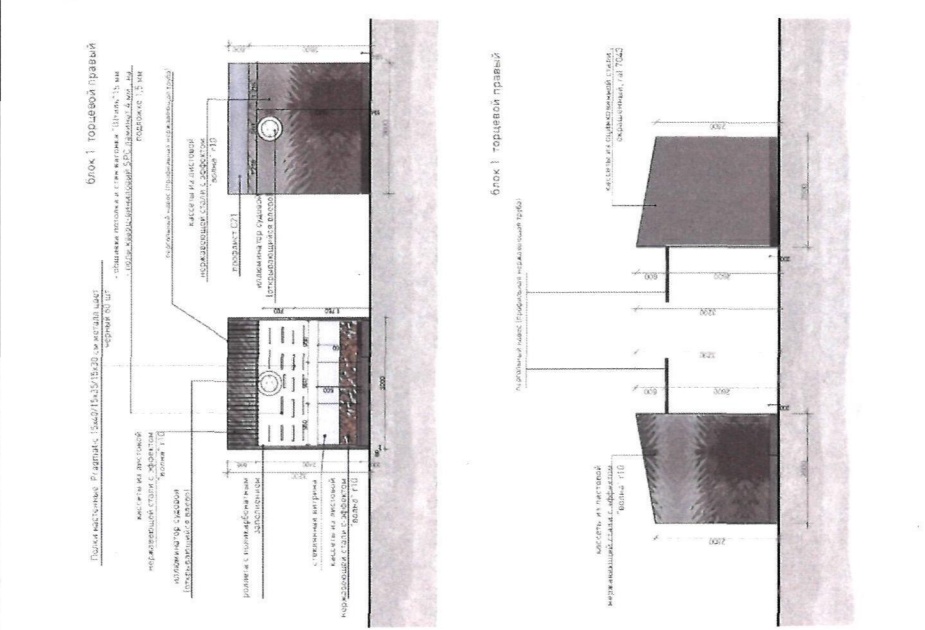
блок 3



ГОРОД НА СКЛОНЕ. ЯРМАРОЧНЫЙ КОМПЛЕКС ОКОЛО РЕЧНОГО ВОКЗАЛА



Финансово-экономическое обоснование мероприятия проекта. Технико-экономические показатели.

| № | Объект | Кол-во. | Общий вид | Цена за единицу, руб. | Стоимость, руб. |
|---|---|---------|---|-----------------------|-----------------|
| 1 | <p>Ярмарочный павильон (Речной вокзал). Блок 1 торцевой правый. Нестационарный Каркас: стальная профильная труба в целях обеспечения пространственной жесткости. Ограждающие конструкции павильона: сэндвич панели с включением элементов отделки из листовой нержавеющей стали с эффектом «Волна», окрашенной оцинкованной стали. Кровля: утепленная, включающая перегрев в летний период и промерзание в зимний период Остекление с фасадной стороны. Брендирование (по представленному эскизу на согласование): национального проекта «Туризм и гостеприимство», концепции туристского кода центра городского округа Самара, единая туристическая символика Самарской области. Пожарная сигнализация. Охранная сигнализация. Видеонаблюдение. Торговое оборудование и витрины.</p> | 1 шт. |  | 2 801 100 | 2 801 100 |

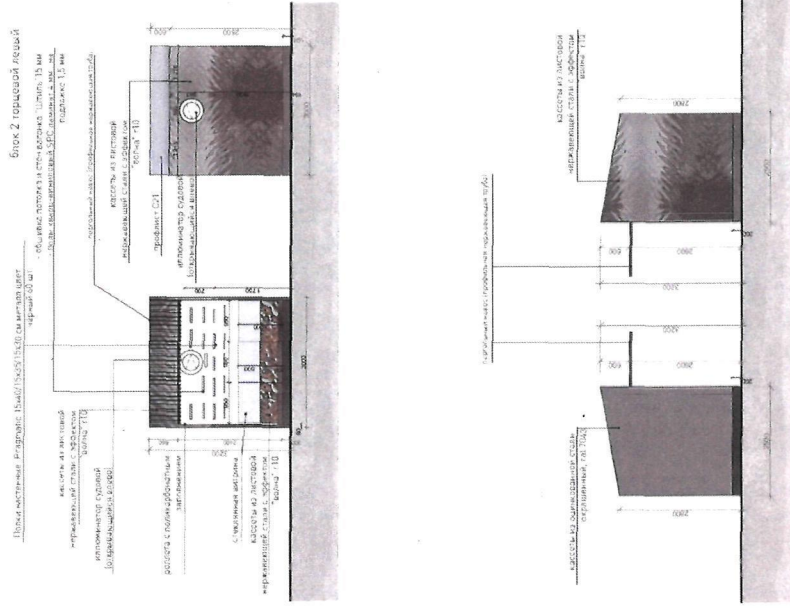
2.

Ярмарочный павильон
(Речной вокзал).
Блок 2 торцевой левый.
Нестационарный
Каркас: стальная профильная труба в целях
обеспечения пространственной жесткости.
Ограждающие конструкции павильона: сэндвич
панели с включением элементов отделки из
листовой нержавеющей стали с эффектом «Волна»,
окрашенной оцинкованной стали.
Кровля: утепленная, включающая перегрев в
летний период и промерзание в зимний период
Остекление с фасадной стороны.
Брендирование (по представленному эскизу на
согласование): национального проекта «Туризм и
гостеприимство», концепции туристского кода
центра городского округа Самара, единая
туристическая символика Самарской области.
Пожарная сигнализация.
Охранная сигнализация.
Видеонаблюдение.
Торговое оборудование и витрины.

1 шт.

2 801 100

2 801 100



| | | | | |
|---|--------------|--|------------------|------------------|
| <p>3. Ярмарочный павильон (Речной вокзал). Блок 3. Нестационарный Каркас: стальная профильная труба в целях обеспечения пространственной жесткости. Ограждающие конструкции павильона: сэндвич панели с включением элементов отделки из листовой нержавеющей стали с эффектом «Волна», окрашенной оцинкованной стали.</p> <p>Кровля: утепленная, включающая перегрев в летний период и промерзание в зимний период Остекление с фасадной стороны.</p> <p>Брендирование (по представленному эскизу на согласование): национального проекта «Туризм и гостеприимство», концепции туристского кода центра городского округа Самара, единая туристическая символика Самарской области.</p> <p>Пожарная сигнализация. Охранная сигнализация. Видеонаблюдение. Торговое оборудование и витрины.</p> | <p>2 шт.</p> | | <p>2 501 102</p> | <p>5 002 204</p> |
| <p>Общая стоимость – 10 604 404 рублей.</p> | | | | |

БРЕНДИРОВАНИЕ ОБЪЕКТОВ ТУРИСТСКОЙ ИНФРАСТРУКТУРЫ



САМАРА
ГОРОД-
МУЗЕЙ



САМАРА
ГОРОД
СЛАВЫ



САМАРА
ГОРОД
НА СКЛОНЕ



САМАРА
ГОРОД-
ПЛОЩАДЬ



САМАРА
ГОРОД
МЕЖДУРЕЧЬЯ



Заместитель главы городского округа –
руководитель Департамента экономического
развития, инвестиций и торговли Администрации
городского округа Самара

В.И. Зотов