

## КАРТА-ПЛАН ТЕРРИТОРИИ

### Пояснительная записка

#### 1. Сведения о территории выполнения комплексных кадастровых работ:

*Самарская обл., г. Самара, Куйбышевский р-н, ул. Грозненская, ГК-400*

(наименование субъекта Российской Федерации, муниципального образования, населенного пункта, уникальные учетные номера кадастровых кварталов, иные сведения, позволяющие определить местоположение территории, на которой выполняются комплексные кадастровые работы, например, наименование садоводческого или огороднического некоммерческого товарищества, гаражного кооператива, элемента планировочной структуры)

#### 2. Основания выполнения комплексных кадастровых работ:

Наименование, дата и номер документа, на основании которого выполняются комплексные кадастровые работы:

*Соглашение о предоставлении из федерального бюджета субсидий, в том числе грантов в форме субсидий, юридическим лицам, индивидуальным предпринимателям, а также физическим лицам № 321-20-2025-002 от 30 января 2025 г.*

3. Дата подготовки карты-плана территории: 12 сентября 2025 г.

#### 4. Сведения о заказчике(ах) комплексных кадастровых работ:

В отношении юридического лица, органа местного самоуправления муниципального района, муниципального округа или городского округа либо уполномоченного исполнительного органа государственной власти субъекта Российской Федерации:

полное или сокращенное (в случае, если имеется) наименование: Федеральное государственное учреждение ФЕДЕРАЛЬНАЯ СЛУЖБА ГОСУДАРСТВЕННОЙ РЕГИСТРАЦИИ, КАДАСТРА И КАРТОГРАФИИ

основной государственный регистрационный номер: 1047796940465

идентификационный номер налогоплательщика: 7706560536

В отношении физического лица или представителя физических или юридических лиц:

фамилия, имя, отчество (последнее - при наличии): —

страховой номер индивидуального лицевого счета в системе обязательного пенсионного страхования Российской Федерации (СНИЛС): —

Наименование и реквизиты документа, подтверждающие полномочия представителя заказчика(ов) комплексных кадастровых работ:

—

Адрес электронной почты (для направления уведомления о результатах внесения сведений в Единый государственный реестр недвижимости):

—

#### 5. Сведения об исполнителе комплексных кадастровых работ:

Полное или сокращенное (в случае, если имеется) наименование и адрес юридического лица, с которым заключен государственный или муниципальный контракт либо договор подряда на выполнение комплексных кадастровых работ:

*Филиал ППК "Роскадастр" "СВАГП", адрес: 443016, Самарская область г.о. Самара. вн. р-н Промышленный г. Самара, ул. Черемшанская, д. 89*

Фамилия, имя, отчество кадастрового инженера (последнее - при наличии): *Игонина Елена Александровна*  
и основной государственный регистрационный номер кадастрового инженера индивидуального предпринимателя (ОГРНИП): *-*

Страховой номер индивидуального лицевого счета в системе обязательного пенсионного страхования Российской Федерации (СНИЛС) кадастрового инженера: *136-695-894-20*

Уникальный реестровый номер кадастрового инженера в реестре саморегулируемой организации кадастровых инженеров и дата внесения сведений о физическом лице в такой реестр: *2113, 19 августа 2019 г.*

Полное или (в случае, если имеется) сокращенное наименование саморегулируемой организации кадастровых инженеров, членом которой является кадастровый инженер:  
*Балтийское объединение кадастровых инженеров*

Контактный телефон: *8 (846) 951-92-77*

Почтовый адрес и адрес электронной почты, по которым осуществляется связь с кадастровым инженером:  
*443035, Самарская обл., г. Самара, ул. Минская, д. 27, кв. 77, kkr@svagp.ru*

#### **6. Перечень документов, использованных при подготовке карты-плана территории:**

№ п/п	Реквизиты документа				
	Вид	Дата	Номер	Наименование	Иные сведения
1	2	3	4	5	6
1	ПРОЧИЕ, выдан: Органом государственной власти	31 августа 2023 г.	310	ПРАВИЛА ЗЕМЛЕПОЛЬЗОВАНИЯ И ЗАСТРОЙКИ ГОРОДСКОГО ОКРУГА САМАРА	—

#### **7. Пояснения к карте-плану территории:**

Основания выполнения комплексных кадастровых работ

Основанием для выполнения комплексных кадастровых работ является "Соглашение о предоставлении из федерального бюджета субсидий, в том числе грантов в форме субсидий, юридическим лицам, индивидуальным предпринимателям, а также физическим лицам" № 321-20-2025-002 от 30.01.2025 г. Карта план территории (далее - КПТР) подготовлен на основании кадастрового плана территории от 4 августа 2025 № КУВИ-001/2025-149799415, выданного Филиалом публично-правовой компании "Роскадастр" по Самарской области. В ходе комплексных кадастровых работ в отношении кадастрового квартала 63:01:0419003 в КПТР включен 2201 объект.

В кадастровом плане территории от 4 августа 2025 № КУВИ-001/2025-149799415 квартала 63:01:0419003 содержатся сведения о 1764 земельных участках и 437 объектах капитального строительства.

По КПТ от 4 августа 2025 № КУВИ-001/2025-149799415 всего объектов недвижимости 2201: ОН без границ 2093, из них ЗУ без границ 1697 и ОКС без границ 396.

В ходе проведения комплексных кадастровых работ уточнены границы – 1697 земельных участков, исправлены реестровые ошибки в границах – 40 земельных участков.

В результате выполнения комплексных кадастровых работ уточнены – 396, объектов капитального строительства.

Кадастровый квартал 63:01:0419003 пересекают охранные зоны, зоны с особыми условиями использования территории:

- 63:01-6.58 - Охранная зона линий и сооружений связи и линий и сооружений радиодификации - Охранная зона КЛС "Куйбышев - Воскресенка, УС"
- 63:01-6.64 - Охранная зона линий и сооружений связи и линий и сооружений радиодификации - Охранная зона Волоконно-оптической линии связи Самара ЦУС - УС Новокуйбышевск - АТС-5 г. Новокуйбышевск город Самара, Самарской области
- 63:00-6.109 – Зона с особыми условиями использования территории – Приаэродромная территория аэродрома экспериментальной авиации Самара (Безымянка)
- 63:00-6.519 - Охранная зона линий и сооружений связи и линий и сооружений радиодификации - Охранная зона "Внутризоновая кабельная линия ВОЛП ОП Самара - ОП Новокуйбышевск", местоположение: Самарская область, г. Новокуйбышевск, Волжский район, г. Самара
- 63:00-6.614 - Санитарно-защитная зона предприятий, сооружений и иных объектов - Зона с особыми условиями использования территории
- 63:00-6.663 - Охранная зона транспорта - Приаэродромная территория аэродрома экспериментальной авиации Самара (Безымянка) 5 подзона
- 63:00-6.664 - Зона с особыми условиями использования территории - Приаэродромная территория аэродрома экспериментальной авиации Самара (Безымянка) 4 подзона
- 63:00-6.715 - Зона с особыми условиями использования территории - Зона сильного подтопления территорий, прилегающих к зонам затопления р. Самара, в границах г. Самара городского округа Самара Самарской области, затапливаемых при половодьях и паводках 1% обеспеченности
- 63:00-6.721 - Зона с особыми условиями использования территории - Зона затопления территорий, прилегающих к р. Самара, в границах г. Самара городского округа Самара Самарской области, затапливаемых при половодьях и паводках 1% обеспеченности
- 63:01-6.148 - Зона с особыми условиями использования территории - Охранная зона КЛС "ЦУС - Воскресенка"
- 63:01-6.182 - Зона с особыми условиями использования территории - Охранная зона КЛС участок ЦУС (центральный узел связи) Куйбышев - УС НПС Лопатино
- 63:01-6.666 - Зона с особыми условиями использования территории - Охранная зона кабельной линии связи "КЛС участок Водозабор - ЦУС"
- 63:01-6.1777 - Зона с особыми условиями использования территории - Охранная зона существующей газораспределительной сети «Газопровод среднего давления от ГПР на территории КНПЗ по Пугачевскому тракту, Нефтяников, Торговому пер. до ГРП-55»
- 63:01-6.3964 - Зона с особыми условиями использования территории - Санитарно-защитная зона для действующего объекта Филиала АО "Связьтранснефть" - "Средневолжское производственно-техническое управление связи": "Цех технологического транспорта и спецтехники (ЦТТиСТ)"
- 63:01-6.4914 - Зона с особыми условиями использования территории - Охранная зона существующей газораспределительной сети "Газопровод среднего давления от м. вр. в сущ. г-д с/д ф 200 мм. до ШГРП (реконструкция теплоснабжения производ. базы Средневолжского ПТУС по ул. Грозненская, 61/63)"
- 63:01-6.5183 - Зона с особыми условиями использования территории - Санитарно-защитная зона для действующего автозаправочного комплекса №9 (АЗК №9) АО "Самаранефтепродукт" по адресу: Самарская область, г. Самара, Куйбышевский район, ул. Грозненская, кадастровый номер земельного участка: 63:01:0418010:16
- 63:01-6.5329 - Зона с особыми условиями использования территории - Публичный сервитут в отношении части земельного участка с кадастровым номером 63:01:0000000:36861, части земельного участка с кадастровым номером 63:01:0000000:12738

Также были выявлены самозахваты:

- 63:01:0419003:ЗУ1:1020 - Российская Федерация, Самарская область, городской округ Самара, внутригородской район Куйбышевский, город Самара, территория ПК ГК 400, земельный участок 352 - самозахват к ЗУ 63:01:0419003:1020
- 63:01:0419003:ЗУ2:923 - Российская Федерация, Самарская область, городской округ Самара, внутригородской район Куйбышевский, город Самара, территория ПК ГК 400, земельный участок 89 - самозахват к ЗУ 63:01:0419003:923
- 63:01:0419003:ЗУ3:922 - Самарская область, г. Самара, р-н Куйбышевский, ул. Грозненская, ГСК 400, гараж 88 - самозахват к ЗУ 63:01:0419003:922

63:01:0419003:ЗУ4:921 - Самарская область, г. Самара, р-н Куйбышевский, ул. Грозненская, ГСК 400, гараж 87 - самозахват к ЗУ 63:01:0419003:921  
63:01:0419003:ЗУ5:920 - Самарская область, г. Самара, р-н Куйбышевский, ул. Грозненская, ГСК 400, гараж 86 - самозахват к ЗУ 63:01:0419003:920  
63:01:0419003:ЗУ6:918 - Самарская область, г. Самара, р-н Куйбышевский, ул. Грозненская, ГСК 400, гараж 80 - самозахват к ЗУ 63:01:0419003:918  
63:01:0419003:ЗУ7:567 - Самарская обл., г. Самара, Куйбышевский р-н, ул. Грозненская, ГСК 400, гараж 79 - самозахват к ЗУ 63:01:0419003:567  
63:01:0419003:ЗУ8:1438 - Самарская область, г. Самара, р-н Куйбышевский, ул. Грозненская, ГСК 400, гараж 76 - самозахват к ЗУ 63:01:0419003:1438  
63:01:0419003:ЗУ9:729 - Самарская область, г. Самара, р-н Куйбышевский, ул. Грозненская, ГСК 400, гараж 96 - самозахват к ЗУ 63:01:0419003:729  
63:01:0419003:ЗУ10:1436 - Самарская область, г. Самара, р-н Куйбышевский, ул. Грозненская, ГСК 400, гараж 97 - самозахват к ЗУ 63:01:0419003:1436  
63:01:0419003:ЗУ11:929 - Самарская область, г. Самара, р-н Куйбышевский, ул. Грозненская, ГСК 400, гараж 101 - самозахват к ЗУ 63:01:0419003:929  
63:01:0419003:ЗУ12:513 - Самарская обл., г. Самара, Куйбышевский район, ул. Грозненская, ГСК 400, гараж № 152 - самозахват к ЗУ 63:01:0419003:513  
63:01:0419003:ЗУ13:1753 - Самарская область, г. Самара, Куйбышевский район, ул. Грозненская, ПК ГК-400, гараж №104. - самозахват к ЗУ 63:01:0419003:1753  
63:01:0419003:ЗУ14:727 - Самарская область, г. Самара, р-н Куйбышевский, ул. Грозненская, ГСК 400, гараж 103 - самозахват к ЗУ 63:01:0419003:727  
63:01:0419003:ЗУ15:932 - Самарская область, г. Самара, Куйбышевский район, ул. Грозненская, 69, ПК ГК-400, гараж № 106 - самозахват к ЗУ 63:01:0419003:932  
63:01:0419003:ЗУ16:1434 - Самарская область, г. Самара, р-н Куйбышевский, ул. Грозненская, ГСК 400, гараж 111 - самозахват к ЗУ 63:01:0419003:1434  
63:01:0419003:ЗУ17:724 - Самарская область, г. Самара, р-н Куйбышевский, ул. Грозненская, ГСК 400, гараж 146 - самозахват к ЗУ 63:01:0419003:724  
63:01:0419003:ЗУ18:937 - Самарская область, г. Самара, Куйбышевский район, ул. Грозненская, 69, ГСК 400, гараж 112 - самозахват к ЗУ 63:01:0419003:937  
63:01:0419003:ЗУ19:39 - Самарская область, г. Самара, р-н Куйбышевский, ул. Грозненская, ГК-400, гараж № 116 - самозахват к ЗУ 63:01:0419003:39  
63:01:0419003:ЗУ20:944 - Самарская обл, г Самара, р-он Куйбышевский, ГК-400 по ул.Грозненской, гараж 139 - самозахват к ЗУ 63:01:0419003:944  
63:01:0419003:ЗУ21:725 - Самарская обл., Самарская область, г. Самара, Куйбышевский район, ул. Грозненская, ГСК 400, гараж 118 - самозахват к ЗУ 63:01:0419003:725  
63:01:0419003:ЗУ22:1430 - Самарская область, г. Самара, Куйбышевский район, ГК-400, ул. Грозненская, гараж 123 - самозахват к ЗУ 63:01:0419003:1430  
63:01:0419003:ЗУ23:1414 - Самарская область, г. Самара, р-н Куйбышевский, ул. Грозненская, ГСК 400, гараж 197 - самозахват к ЗУ 63:01:0419003:1414  
63:01:0419003:ЗУ24:1408 - Самарская область, г. Самара, Куйбышевский р-н, ул. Грозненская, ГК 400, гараж 218 - самозахват к ЗУ 63:01:0419003:1408  
63:01:0419003:ЗУ25:832 - Самарская область, г. Самара, р-н Куйбышевский, ул. Грозненская, ГСК 400, гараж 219 - самозахват к ЗУ 63:01:0419003:832  
63:01:0419003:ЗУ26:1671 - Самарская область, г. Самара, р-н Куйбышевский, ул. Грозненская, ГСК 400, гараж 229 - самозахват к ЗУ 63:01:0419003:1671  
63:01:0419003:ЗУ27:1404 - Самарская область, г. Самара, р-н Куйбышевский, ул. Грозненская, ГСК 400, гараж 240 - самозахват к ЗУ 63:01:0419003:1404  
63:01:0419003:ЗУ28:526 - Самарская обл., г. Самара, р-н Куйбышевский, ул. Грозненская, ГСК 400, гараж 243 - самозахват к ЗУ 63:01:0419003:526  
63:01:0419003:ЗУ29:976 - Самарская область, г. Самара, р-н Куйбышевский, ул. Грозненская, ГСК 400, гараж 246 - самозахват к ЗУ 63:01:0419003:976  
63:01:0419003:ЗУ30:978 - Самарская область, г. Самара, р-н Куйбышевский, ул. Грозненская, ГСК 400, гараж 248 - самозахват к ЗУ 63:01:0419003:ЗУ30:978  
63:01:0419003:ЗУ31:979 - Самарская область, г. Самара, р-н Куйбышевский, ул. Грозненская, ГСК 400, гараж 253 - самозахват к ЗУ 63:01:0419003:ЗУ31:979  
63:01:0419003:ЗУ32:956 - Российская Федерация, Самарская область, городской округ Самара, внутригородской район Куйбышевский, город Самара, территория ПК ГК 400, земельный участок 173 - самозахват к ЗУ 63:01:0419003:956  
63:01:0419003:ЗУ33:82 - Самарская область, г. Самара, р-н Куйбышевский, ул. Грозненская, 69 ГСК 400, гараж 169 - самозахват к ЗУ 63:01:0419003:82  
63:01:0419003:ЗУ34:1419 - Самарская область, г. Самара, р-н Куйбышевский, ул. Грозненская, ГСК 400, гараж 170 - самозахват к ЗУ 63:01:0419003:1419  
63:01:0419003:ЗУ35:1664 - Российская Федерация, Самарская область, городской округ Самара, внутригородской район Куйбышевский, город Самара, территория ПК ГК 400, земельный участок 167 - самозахват к ЗУ 63:01:0419003:1664  
63:01:0419003:ЗУ36:954 - Самарская область, г. Самара, р-н Куйбышевский, ул. Грозненская, ГСК 400, гараж 165 - самозахват к ЗУ 63:01:0419003:954  
63:01:0419003:ЗУ37:1421 - Самарская область, г Самара, Куйбышевский район, гараж 164 ГК-400 по ул. Грозненская - самозахват к ЗУ 63:01:0419003:1421  
63:01:0419003:ЗУ38:953 - Самарская область, г. Самара, р-н Куйбышевский, ул. Грозненская, ГСК 400, гараж 163 - самозахват к ЗУ 63:01:0419003:ЗУ38:953  
63:01:0419003:ЗУ39:1422 - Самарская область, г. Самара, р-н Куйбышевский, ул. Грозненская, ГСК 400, гараж 160 - самозахват к ЗУ 63:01:0419003:1422  
63:01:0419003:ЗУ40:960 - Самарская обл., г. Самара, Куйбышевский р-н, по ул. Грозненская, ГК 400, гараж 182 - самозахват к ЗУ 63:01:0419003:960

63:01:0419003:1642 - Самарская область, г. Самара, р-н Куйбышевский, ул. Грозненская, ГСК-400, гараж №271 - самозахват к ЗУ 63:01:0419003:ЗУ41:1642  
63:01:0419003:ЗУ42:984 - Самарская область, г. Самара, р-н Куйбышевский, ул. Грозненская, ГСК 400, гараж 272 - самозахват к ЗУ 63:01:0419003:984  
63:01:0419003:ЗУ43:41 - Самарская обл., г. Самара, Куйбышевский р-н, ул. Грозненская, ГСК 400, гараж 275 - самозахват к ЗУ 63:01:0419003:41  
63:01:0419003:ЗУ44:1397 - Самарская обл., г. Самара, Куйбышевский р-н, по ул. Грозненская, гк-400, гараж 277 - самозахват к ЗУ 63:01:0419003:1397  
63:01:0419003:ЗУ45:1146 - Самарская область, г. Самара, р-н Куйбышевский, ул. Грозненская, ГСК 400, гараж 284 - самозахват к ЗУ 63:01:0419003:1146  
63:01:0419003:ЗУ46:1620 - Российская Федерация, Самарская область, город Самара, Куйбышевский район, улица Грозненская, ГСК-400, гараж № 296 - самозахват к ЗУ 63:01:0419003:1620  
63:01:0419003:ЗУ47:990 - Самарская область, г. Самара, р-н Куйбышевский, ул. Грозненская, ГСК 400, гараж 298 - самозахват к ЗУ 63:01:0419003:990  
63:01:0419003:ЗУ48:992 - Самарская обл, г Самара, р-н Куйбышевский, ул Грозненская, ГСК 400, гараж 301 - самозахват к ЗУ 63:01:0419003:992  
63:01:0419003:ЗУ49:1395 - Самарская область, г. Самара, р-н Куйбышевский, ул. Грозненская, ГСК 400, гараж 302 - самозахват к ЗУ 63:01:0419003:1395  
63:01:0419003:ЗУ50:1009 - Самарская область, г. Самара, Куйбышевский р-он, ул. Грозненская,69, ПК ГК 400, гараж 336 - самозахват к ЗУ 63:01:0419003:1009  
63:01:0419003:ЗУ51:127 - Самарская область, г. Самара, Куйбышевский район, улица Грозненская, дом 69, ПК ГК-400, гараж № 334 - самозахват к ЗУ 63:01:0419003:127  
63:01:0419003:ЗУ52:1007 - Самарская обл., г. Самара, Куйбышевский р-н, ул. Грозненская, ГСК 400, гараж 333 - самозахват к ЗУ 63:01:0419003:1007  
63:01:0419003:ЗУ53:1011 - Самарская обл., г. Самара, Куйбышевский р-н., ул. Грозненская, ГСК 400, гараж 339 - самозахват к ЗУ 63:01:0419003:1011  
63:01:0419003:ЗУ54:1013 - Самарская область, г. Самара, Куйбышевский район, по ул. Грозненской, ГК-400, гараж 341 - самозахват к ЗУ 63:01:0419003:1013  
63:01:0419003:ЗУ55:1393 - Самарская обл., г. Самара, Куйбышевский р-н, ул. Грозненская, ГСК 400, гараж 310 - самозахват к ЗУ 63:01:0419003:1393  
63:01:0419003:ЗУ56:557 - Самарская обл., г. Самара, р-н Куйбышевский, ул. Грозненская, ГСК 400, гараж 343 - самозахват к ЗУ 63:01:0419003:557  
63:01:0419003:ЗУ57:1361 - Самарская область, г. Самара, р-н Куйбышевский, ул. Грозненская, ГСК 400, гараж 344 - самозахват к ЗУ 63:01:0419003:1361  
63:01:0419003:ЗУ58:1017 - Самарская обл, г. Самара, Куйбышевский р-н, ул. Грозненская, ГСК-400, гараж №348 - самозахват к ЗУ 63:01:0419003:1017  
63:01:0419003:ЗУ59:1016 - Самарская обл., г. Самара, Куйбышевский р-н, ул. Грозненская, ГСК 400, гараж 347 - самозахват к ЗУ 63:01:0419003:1016  
63:01:0419003:ЗУ60:1051 - Самарская область, г. Самара, р-н Куйбышевский, ул.Грозненская, ГСК 400, гараж 414 - самозахват к ЗУ 63:01:0419003:1051  
63:01:0419003:ЗУ61:1046 - Российская Федерация, Самарская область, г. Самара, р-н Куйбышевский, ул. Грозненская, ГСК 400, гараж 403 - самозахват к ЗУ 63:01:0419003:1046  
63:01:0419003:ЗУ62:174 - Самарская обл., г. Самара, Куйбышевский р-н, ул. Грозненская, ГК 400, гараж 402 - самозахват к ЗУ 63:01:0419003:174  
63:01:0419003:ЗУ63:1667 - Самарская область, г. Самара, р-н Куйбышевский, ул. Грозненская, ГСК 400, гараж 401 - самозахват к ЗУ 63:01:0419003:1667  
63:01:0419003:ЗУ64:31 - Самарская область, г. Самара, р-н Куйбышевский, ул. Грозненская, д. 69, стр. 400, гараж №397 - самозахват к ЗУ 63:01:0419003:31  
63:01:0419003:ЗУ65:1042 - Самарская обл., г. Самара, Куйбышевский р-н, ул. Грозненская, ГСК 400, гараж 395 - самозахват к ЗУ 63:01:0419003:1042  
63:01:0419003:ЗУ66:177 - Самарская обл., г. Самара - ул. Грозненская, ГК- 400 - гараж 394 - самозахват к ЗУ 63:01:0419003:177  
63:01:0419003:ЗУ67:1040 - Самарская обл., г.Самара, Куйбышевский район, ул.Грозненская, ГСК 400, гараж №393 - самозахват к ЗУ 63:01:0419003:1040  
63:01:0419003:ЗУ68:1037 - Самарская область, г. Самара, Куйбышевский район, ГК 400 по ул. Грозненская, гараж 387. - самозахват 63:01:0419003:1037  
63:01:0419003:ЗУ69:1036 - Самарская область, г. Самара, Куйбышевский район, ГК-400, ул. Грозненская, гараж № 386 - самозахват к ЗУ 63:01:0419003:1036  
63:01:0419003:ЗУ70:163 - Самарская область, город Самара, Куйбышевский район, улица Грозненская, дом 69, ПК ГК-400, гараж № 382 - самозахват к ЗУ 63:01:0419003:163  
63:01:0419003:ЗУ72:71 - Самарская область, г. Самара, р-н Куйбышевский, ул. Грозненская, ГК 400, гараж 379 - самозахват к ЗУ 63:01:0419003:71  
63:01:0419003:ЗУ73:1367 - Самарская обл., г. Самара, Куйбышевский р-н, ул. Грозненская, ГСК 400, гараж 378 - самозахват к ЗУ 63:01:0419003:1367  
63:01:0419003:ЗУ74:1035 - Самарская обл., г. Самара, Куйбышевский р-н, ул. Грозненская, ГСК 400, гараж 384 - самозахват к ЗУ 63:01:0419003:1035  
63:01:0419003:ЗУ75:1026 - Самарская область, г. Самара, Куйбышевский р-н, ул. Грозненская, ГК-400, гараж 361. - самозахват 63:01:0419003:1026

Сведения об уточняемых земельных участках

2. Сведения об уточняемых земельных участках. В результате выполнения комплексных кадастровых работ произведено уточнение местоположения границ 187 земельных участков, и ещё 1008 земельных участков находятся на доработке в связи с большим количеством объектов в квартале и сжатыми сроками сдачи:

63:01:0419003:1000,63:01:0419003:1001,63:01:0419003:1002,63:01:0419003:1003,63:01:0419003:1004,63:01:0419003:1006,63:01:0419003:1007,63:01:0419003:1011,63:01:0419003:1013,63:01:0419003:1014,63:01:0419003:1016,63:01:0419003:1018,63:01:0419003:102,63:01:0419003:1021,63:01:0419003:1022,63:01:0419003:1023,63:01:0419003:1024,63:01:0419003:1025,63:01:0419003:1026,63:01:0419003:1027,63:01:0419003:1028,63:01:0419003:1030,63:01:0419003:1031,63:01:0419003:1033,63:01:0419003:1035,63:01:0419003:104,63:01:0419003:1042,63:01:0419003:1043,63:01:0419003:1044,63:01:0419003:1045,63:01:0419003:1047,63:01:0419003:1049,63:01:0419003:1051,63:01:0419003:1052,63:01:0419003:1053,63:01:0419003:1055,63:01:0419003:1056,63:01:0419003:1058,63:01:0419003:106,63:01:0419003:1060,63:01:0419003:1061,63:01:0419003:1062,63:01:0419003:1063,63:01:0419003:1064,63:01:0419003:1065,63:01:0419003:1066,63:01:0419003:1067,63:01:0419003:1068,63:01:0419003:1070,63:01:0419003:1071,63:01:0419003:1072,63:01:0419003:1073,63:01:0419003:1074,63:01:0419003:1075,63:01:0419003:1076,63:01:0419003:1077,63:01:0419003:1078,63:01:0419003:1079,63:01:0419003:1080,63:01:0419003:1081,63:01:0419003:1082,63:01:0419003:1083,63:01:0419003:1084,63:01:0419003:1085,63:01:0419003:1086,63:01:0419003:1088,63:01:0419003:1089,63:01:0419003:1090,63:01:0419003:1091,63:01:0419003:1093,63:01:0419003:1095,63:01:0419003:1096,63:01:0419003:1098,63:01:0419003:1099,63:01:0419003:1100,63:01:0419003:1101,63:01:0419003:1102,63:01:0419003:1103,63:01:0419003:1104,63:01:0419003:1105,63:01:0419003:1106,63:01:0419003:1107,63:01:0419003:1108,63:01:0419003:1109,63:01:0419003:1110,63:01:0419003:1111,63:01:0419003:1112,63:01:0419003:1113,63:01:0419003:1114,63:01:0419003:1115,63:01:0419003:1116,63:01:0419003:1117,63:01:0419003:1118,63:01:0419003:1119,63:01:0419003:1120,63:01:0419003:1121,63:01:0419003:1122,63:01:0419003:1123,63:01:0419003:1124,63:01:0419003:1125,63:01:0419003:1126,63:01:0419003:1127,63:01:0419003:1128,63:01:0419003:1129,63:01:0419003:113,63:01:0419003:1130,63:01:0419003:1131,63:01:0419003:1132,63:01:0419003:1133,63:01:0419003:1134,63:01:0419003:1135,63:01:0419003:1136,63:01:0419003:1137,63:01:0419003:1138,63:01:0419003:1139,63:01:0419003:1140,63:01:0419003:1141,63:01:0419003:1142,63:01:0419003:1143,63:01:0419003:1144,63:01:0419003:1146,63:01:0419003:1147,63:01:0419003:1148,63:01:0419003:1149,63:01:0419003:1150,63:01:0419003:1151,63:01:0419003:1152,63:01:0419003:1153,63:01:0419003:1154,63:01:0419003:1155,63:01:0419003:1156,63:01:0419003:1157,63:01:0419003:1158,63:01:0419003:1159,63:01:0419003:1160,63:01:0419003:1162,63:01:0419003:1163,63:01:0419003:1164,63:01:0419003:1165,63:01:0419003:1166,63:01:0419003:1168,63:01:0419003:1169,63:01:0419003:1170,63:01:0419003:1171,63:01:0419003:1172,63:01:0419003:1173,63:01:0419003:1174,63:01:0419003:1175,63:01:0419003:1176,63:01:0419003:1177,63:01:0419003:1179,63:01:0419003:118,63:01:0419003:1180,63:01:0419003:1181,63:01:0419003:1182,63:01:0419003:1184,63:01:0419003:1185,63:01:0419003:1186,63:01:0419003:1188,63:01:0419003:1189,63:01:0419003:119,63:01:0419003:1190,63:01:0419003:1191,63:01:0419003:1192,63:01:0419003:1193,63:01:0419003:1194,63:01:0419003:1195,63:01:0419003:1196,63:01:0419003:1197,63:01:0419003:1198,63:01:0419003:1199,63:01:0419003:12,63:01:0419003:120,63:01:0419003:1200,63:01:0419003:1201,63:01:0419003:1202,63:01:0419003:1203,63:01:0419003:1204,63:01:0419003:1206,63:01:0419003:1207,63:01:0419003:1209,63:01:0419003:1210,63:01:0419003:1211,63:01:0419003:1212,63:01:0419003:1213,63:01:0419003:1214,63:01:0419003:1215,63:01:0419003:1216,63:01:0419003:1217,63:01:0419003:1218,63:01:0419003:1219,63:01:0419003:1220,63:01:0419003:1221,63:01:0419003:1223,63:01:0419003:1224,63:01:0419003:1225,63:01:0419003:1226,63:01:0419003:1227,63:01:0419003:1228,63:01:0419003:1229,63:01:0419003:123,63:01:0419003:1230,63:01:0419003:1231,63:01:0419003:1232,63:01:0419003:1233,63:01:0419003:1234,63:01:0419003:1235,63:01:0419003:1236,63:01:0419003:1237,63:01:0419003:1238,63:01:0419003:1239,63:01:0419003:124,63:01:0419003:1240,63:01:0419003:1241,63:01:0419003:1242,63:01:0419003:1243,63:01:0419003:1244,63:01:0419003:1245,63:01:0419003:1246,63:01:0419003:1247,63:01:0419003:1248,63:01:0419003:1249,63:01:0419003:125,63:01:0419003:1250,63:01:0419003:1251,63:01:0419003:1252,63:01:0419003:1254,63:01:0419003:1255,63:01:0419003:1256,63:01:0419003:1257,63:01:0419003:1258,63:01:0419003:1259,63:01:0419003:1260,63:01:0419003:1261,63:01:0419003:1262,63:01:0419003:1263,63:01:0419003:1264,63:01:0419003:1265,63:01:0419003:1266,63:01:0419003:1267,63:01:0419003:1268,63:01:0419003:1269,63:01:0419003:127,63:01:0419003:1270,63:01:0419003:1271,63:01:0419003:1272,63:01:0419003:1273,63:01:0419003:1274,63:01:0419003:1275,63:01:0419003:1276,63:01:0419003:1277,63:01:0419003:1278,63:01:0419003:1279,63:01:0419003:128,63:01:0419003:1280,63:01:0419003:1281,63:01:0419003:1282,63:01:0419003:1283,63:01:0419003:1284,63:01:0419003:1285,63:01:0419003:1286,63:01:0419003:1287,63:01:0419003:1288,63:01:0419003:1289,63:01:0419003:129,63:01:0419003:1290,63:01:0419003:1291,63:01:0419003:1292,63:01:0419003:1293,63:01:0419003:1294,63:01:0419003:1295,63:01:0419003:1296,63:01:0419003:1297,63:01:0419003:1298,63:01:0419003:13,63:01:0419003:1301,63:01:0419003:1302,63:01:0419003:1304,63:01:0419003:1305,63:01:0419003:1306,63:01:0419003:1307,63:01:0419003:1308,63:01:0419003:1309,63:01:0419003:1310,63:01:0419003:1311,63:01:0419003:1312,63:01:0419003:1317,63:01:0419003:1318,63:01:0419003:1319,63:01:0419003:1320,63:01:0419003:1322,63:01:0419003:1323,63:01:0419003:1324,63:01:0419003:1325,63:01:0419003:1326,63:01:0419003:1327,63:01:0419003:1328,63:01:0419003:1329,63:01:0419003:1330,63:01:0419003:1331,63:01:0419003:1332,63:01:0419003:1333,63:01:0419003:1334,63:01:0419003:1335,63:01:0419003:1336,63:01:0419003:1337,63:01:0419003:1338,63:01:0419003:1339,63:01:0419003:134,63:01:0419003:1340,63:01:0419003:1341,63:01:0419003:1342,63:01:0419003:1343,63:01:0419003:1344,63:01:0419003:1345,63:01:0419003:1346





3:770,63:01:0419003:771,63:01:0419003:772,63:01:0419003:773,63:01:0419003:774,63:01:0419003:775,63:01:0419003:776,63:01:0419003:777,63:01:0419003:778,63:01:0419003:779,63:01:0419003:78,63:01:0419003:780,63:01:0419003:781,63:01:0419003:782,63:01:0419003:784,63:01:0419003:785,63:01:0419003:786,63:01:0419003:787,63:01:0419003:788,63:01:0419003:789,63:01:0419003:79,63:01:0419003:790,63:01:0419003:79,63:01:0419003:792,63:01:0419003:793,63:01:0419003:794,63:01:0419003:795,63:01:0419003:796,63:01:0419003:797,63:01:0419003:798,63:01:0419003:799,63:01:0419003:8,63:01:0419003:800,63:01:0419003:801,63:01:0419003:802,63:01:0419003:803,63:01:0419003:804,63:01:0419003:806,63:01:0419003:806,63:01:0419003:807,63:01:0419003:808,63:01:0419003:810,63:01:0419003:811,63:01:0419003:812,63:01:0419003:813,63:01:0419003:814,63:01:0419003:815,63:01:0419003:816,63:01:0419003:817,63:01:0419003:819,63:01:0419003:820,63:01:0419003:821,63:01:0419003:822,63:01:0419003:823,63:01:0419003:824,63:01:0419003:825,63:01:0419003:826,63:01:0419003:827,63:01:0419003:829,63:01:0419003:830,63:01:0419003:831,63:01:0419003:832,63:01:0419003:833,63:01:0419003:837,63:01:0419003:839,63:01:0419003:840,63:01:0419003:842,63:01:0419003:843,63:01:0419003:844,63:01:0419003:845,63:01:0419003:846,63:01:0419003:847,63:01:0419003:848,63:01:0419003:849,63:01:0419003:850,63:01:0419003:851,63:01:0419003:852,63:01:0419003:853,63:01:0419003:854,63:01:0419003:855,63:01:0419003:856,63:01:0419003:857,63:01:0419003:858,63:01:0419003:859,63:01:0419003:860,63:01:0419003:861,63:01:0419003:862,63:01:0419003:863,63:01:0419003:864,63:01:0419003:865,63:01:0419003:866,63:01:0419003:867,63:01:0419003:868,63:01:0419003:869,63:01:0419003:87,63:01:0419003:870,63:01:0419003:871,63:01:0419003:872,63:01:0419003:873,63:01:0419003:874,63:01:0419003:876,63:01:0419003:877,63:01:0419003:878,63:01:0419003:879,63:01:0419003:880,63:01:0419003:881,63:01:0419003:882,63:01:0419003:883,63:01:0419003:884,63:01:0419003:885,63:01:0419003:886,63:01:0419003:887,63:01:0419003:888,63:01:0419003:890,63:01:0419003:891,63:01:0419003:892,63:01:0419003:893,63:01:0419003:896,63:01:0419003:897,63:01:0419003:898,63:01:0419003:899,63:01:0419003:9,63:01:0419003:900,63:01:0419003:901,63:01:0419003:902,63:01:0419003:903,63:01:0419003:905,63:01:0419003:906,63:01:0419003:907,63:01:0419003:908,63:01:0419003:909,63:01:0419003:910,63:01:0419003:911,63:01:0419003:912,63:01:0419003:913,63:01:0419003:914,63:01:0419003:916,63:01:0419003:918,63:01:0419003:919,63:01:0419003:92,63:01:0419003:920,63:01:0419003:921,63:01:0419003:922,63:01:0419003:923,63:01:0419003:926,63:01:0419003:928,63:01:0419003:929,63:01:0419003:93,63:01:0419003:930,63:01:0419003:931,63:01:0419003:934,63:01:0419003:94,63:01:0419003:942,63:01:0419003:943,63:01:0419003:944,63:01:0419003:946,63:01:0419003:947,63:01:0419003:948,63:01:0419003:95,63:01:0419003:950,63:01:0419003:951,63:01:0419003:952,63:01:0419003:953,63:01:0419003:954,63:01:0419003:955,63:01:0419003:956,63:01:0419003:957,63:01:0419003:959,63:01:0419003:96,63:01:0419003:960,63:01:0419003:961,63:01:0419003:962,63:01:0419003:963,63:01:0419003:964,63:01:0419003:965,63:01:0419003:966,63:01:0419003:967,63:01:0419003:968,63:01:0419003:97,63:01:0419003:970,63:01:0419003:971,63:01:0419003:973,63:01:0419003:975,63:01:0419003:976,63:01:0419003:977,63:01:0419003:978,63:01:0419003:979,63:01:0419003:981,63:01:0419003:983,63:01:0419003:984,63:01:0419003:985,63:01:0419003:986,63:01:0419003:987,63:01:0419003:989,63:01:0419003:99,63:01:0419003:990,63:01:0419003:992,63:01:0419003:994,63:01:0419003:995,63:01:0419003:998,63:01:0419003:999,63:01:0419003:2474

Сведения об уточняемых земельных участках, необходимые для исправления реестровых ошибок в сведениях о местоположении их границ

Сведения об уточняемых земельных участках, необходимые для исправления реестровых ошибок в сведениях о местоположении их границ.

В результате выполнения комплексных кадастровых работ проведено уточнение местоположения границ 40 земельных участков с кадастровыми номерами: 63:01:0000000:9106, 63:01:0419003:1009, 63:01:0419003:1017, 63:01:0419003:1032, 63:01:0419003:1037, 63:01:0419003:1046, 63:01:0419003:1048, 63:01:0419003:115, 63:01:0419003:131, 63:01:0419003:133, 63:01:0419003:1366, 63:01:0419003:137, 63:01:0419003:1398, 63:01:0419003:1411, 63:01:0419003:1426, 63:01:0419003:163, 63:01:0419003:173, 63:01:0419003:174, 63:01:0419003:1744, 63:01:0419003:1750, 63:01:0419003:1753, 63:01:0419003:1756, 63:01:0419003:180, 63:01:0419003:2938, 63:01:0419003:42, 63:01:0419003:513, 63:01:0419003:56, 63:01:0419003:63, 63:01:0419003:64, 63:01:0419003:67, 63:01:0419003:68, 63:01:0419003:72, 63:01:0419003:724, 63:01:0419003:725, 63:01:0419003:73, 63:01:0419003:932, 63:01:0419003:933, 63:01:0419003:939, 63:01:0419003:941, 63:01:0419003:974, обеспечивающее исправление реестровых ошибок в сведениях о местоположении границ ввиду того, что фактическое местоположение границ уточняемых земельных участков не соответствует координатам, сведения о которых содержатся в ЕГРН. При уточнении границ земельных участков, обеспечивающем исправление реестровых ошибок в сведениях о местоположении их границ, было произведено устранение чересполосиц и наложений. После устранения реестровых ошибок площадь

земельных участков отличается от сведений, которые содержатся в ЕГРН не более чем на 10%. У одного ЗУ площадь изменилась на 19%, а именно у 63:01:0419003:1017

Пояснения:

Чересполосица:

63:01:0419003:1009 - устраняется чересполосица (0,4172) с соседним ЗУ :2943,также у данного ЗУ есть самозахват,тк по факту участок намного больше  
63:01:0419003:ЗУ50:1009  
63:01:0419003:1411 - чересполосица (0,4920) с соседним ЗУ :2685  
63:01:0419003:1426 - чересполосица (0,4009) с ЗУ :949  
63:01:0419003:163 - устранение чересполосицы 0,5701 с ЗУ :71,тк данный ЗУ по факту больше,у него есть самозахват 63:01:0419003:ЗУ70:163  
63:01:0419003:513 - образует чересполосицу (0,2941) с соседним ЗУ 63:01:0419003:1753,если её не исправить,то черес-ца "пойдёт" дальше,также у данного ЗУ есть самозахват 63:01:0419003:ЗУ12:513,тк ЗУ по факту побольше  
63:01:0419003:56 - чересполосица (0,4422) с ЗУ :938,контур "съехал,также правится соседний ЗУ :939  
63:01:0419003:63 - чересполосица (0,4610) с соседним ЗУ :927  
63:01:0419003:64 - чересполосица (0,4610) с соседним ЗУ :927, правится, в связи исправлением ЗУ :63  
63:01:0419003:724 - чересполосица с уточняемым ЗУ :1434,также у данного ЗУ есть самозахват 63:01:0419003:ЗУ17:724 ,тк по факту площадь больше  
63:01:0419003:932 - чересполосица с ЗУ :949, также у данного ЗУ есть самозахват 63:01:0419003:ЗУ15:932  
63:01:0419003:933 - чересполосица (0,4261) с исправленным ЗУ :1426  
63:01:0419003:1398 - чересполосица 1,3241 с ЗУ :1400

Смещение контура:

63:01:0419003:1017, 63:01:0419003:1032, 63:01:0419003:1037, 63:01:0419003:1046, 63:01:0419003:1048, 63:01:0419003:131, 63:01:0419003:1366, 63:01:0419003:137, 63:01:0419003:173, 63:01:0419003:174, 63:01:0419003:1750, 63:01:0419003:1756, 63:01:0419003:180, 63:01:0419003:2938, 63:01:0419003:67, 63:01:0419003:72, 63:01:0419003:73, 63:01:0419003:939, 63:01:0419003:974

Другое:

63:01:0419003:1753 - Самарская область, г. Самара, Куйбышевский район, ул. Грозненская, ПК ГК-400, гараж №104. - данный ЗУ занимает меньше места справа,у данного ЗУ есть самозахват 63:01:0419003:ЗУ13:1753  
63:01:0419003:68 - Самарская обл., г. Самара - ул. Грозненская - гараж 45 - контур расположен не в соответствии с нумерацией большинства ЗУ на кад-ре  
63:01:0000000:9106 - правится в связи с исправлением соседнего ЗУ :1430  
63:01:0419003:115 - правится в связи с исправлением соседних ЗУ :941 и :133  
63:01:0419003:133 - правится в связи с исправлением соседнего ЗУ :9106  
63:01:0419003:1744 - несоответствие контура с фактически занимаемым  
63:01:0419003:1753 - данный ЗУ занимает меньше места справа,у данного ЗУ есть самозахват 63:01:0419003:ЗУ13:1753  
63:01:0419003:42 - данный ЗУ находится не на своём месте,если смотреть по нумерации большинства ЗУ, а также ЗУ справа на кад-ре (:60,:61,:1420)  
63:01:0419003:68 - контур расположен не в соответствии с нумерацией большинства ЗУ на кад-ре  
63:01:0419003:725 - по нумерации большинства ЗУ данный стоит "не на своём месте",также у этого ЗУ есть самозахват 63:01:0419003:ЗУ21:725  
63:01:0419003:941 - правится в связи с исправлением соседнего ЗУ :9106

Сведения о земельных участках, дублирующих другие.

В результате выполнения комплексных кадастровых работ был выявлены 5 дублей со следующими кадастровыми номерами:

63:01:0419003:11 - Российская Федерация, Самарская обл., г. Самара, Куйбышевский р-н, ул. Грозненская, ГСК -400, гараж №187 - возможно дубль ЗУ 63:01:0419003:60, тк у данного ЗУ нет собственника, а также адреса и площади (почти) совпадают

63:01:0419003:126 - Самарская область, г. Самара, Куйбышевский район, улица Грозненская, ПК ГК-400, гараж № 334 - возможно дубль к 63:01:0419003:127, тк их адреса и собственника полностью совпадают, но данный ЗУ на 1 кв м меньше, а также по ЛК Росреестра информация по :126 предоставлена на 2023г (инф-я устарела), а по :127 инф-я актуальна и на 2025г

63:01:0419003:1655 - Самарская обл., г. Самара, р-н Куйбышевский, ул. Грозненская, ГСК 400, гараж 343 - возможно дубль :557, тк данный ЗУ поставлен на учёт 16.01.2023, а :557 - 14.01.2023

63:01:0419003:1687 - Самарская область, г. Самара, р-н Куйбышевский, ул. Грозненская, ГСК 400, гараж 291 - возможно дубль ЗУ 63:01:0419003:1, тк :1 стоит на кадастре, их площадь и адрес совпадают, но у :1 есть собственность, хоть оба ЗУ и актуальны

63:01:0419003:2922 - Самарская область, г. Самара, Куйбышевский район, ул. Грозненская - возможно дубль ЗУ 63:01:0419003:1740 (:1740 покрывает большую площадь, включая :2922), на кадастр встали одновременно)

Описание местоположения здания, сооружения, объекта незавершенного строительства на земельном участке

В результате выполнения комплексных кадастровых работ 393 объекта капитального строительства находится на доработке в связи с большим количеством объектов в квартале и сжатыми сроками сдачи:

63:01:0408007:860, 63:01:0419003:1778, 63:01:0419003:1779, 63:01:0419003:1791, 63:01:0419003:1795, 63:01:0419003:1801, 63:01:0419003:1811, 63:01:0419003:1812, 63:01:0419003:1813, 63:01:0419003:1814, 63:01:0419003:1815, 63:01:0419003:1816, 63:01:0419003:1817, 63:01:0419003:1819, 63:01:0419003:1820, 63:01:0419003:1821, 63:01:0419003:1823, 63:01:0419003:1824, 63:01:0419003:1825, 63:01:0419003:1827, 63:01:0419003:1828, 63:01:0419003:1829, 63:01:0419003:1830, 63:01:0419003:1831, 63:01:0419003:1832, 63:01:0419003:1833, 63:01:0419003:1834, 63:01:0419003:1835, 63:01:0419003:1837, 63:01:0419003:1838, 63:01:0419003:1839, 63:01:0419003:1840, 63:01:0419003:1841, 63:01:0419003:1842, 63:01:0419003:1843, 63:01:0419003:1844, 63:01:0419003:1845, 63:01:0419003:1846, 63:01:0419003:1847, 63:01:0419003:1849, 63:01:0419003:1850, 63:01:0419003:1851, 63:01:0419003:1853, 63:01:0419003:1854, 63:01:0419003:1856, 63:01:0419003:1857, 63:01:0419003:1858, 63:01:0419003:1859, 63:01:0419003:1860, 63:01:0419003:1861, 63:01:0419003:1862, 63:01:0419003:1863, 63:01:0419003:1864, 63:01:0419003:1865, 63:01:0419003:1866, 63:01:0419003:1867, 63:01:0419003:1868, 63:01:0419003:1869, 63:01:0419003:1870, 63:01:0419003:1871, 63:01:0419003:1872, 63:01:0419003:1873, 63:01:0419003:1874, 63:01:0419003:1875, 63:01:0419003:1876, 63:01:0419003:1877, 63:01:0419003:1878, 63:01:0419003:1879, 63:01:0419003:1880, 63:01:0419003:1881, 63:01:0419003:1882, 63:01:0419003:1883, 63:01:0419003:1884, 63:01:0419003:1885, 63:01:0419003:1886, 63:01:0419003:1887, 63:01:0419003:1888, 63:01:0419003:1889, 63:01:0419003:1889, 63:01:0419003:1889, 63:01:0419003:1890, 63:01:0419003:1891, 63:01:0419003:1892, 63:01:0419003:1893, 63:01:0419003:1894, 63:01:0419003:1895, 63:01:0419003:1896, 63:01:0419003:1897, 63:01:0419003:1898, 63:01:0419003:1900, 63:01:0419003:1901, 63:01:0419003:1903, 63:01:0419003:1904, 63:01:0419003:1905, 63:01:0419003:1907, 63:01:0419003:1908, 63:01:0419003:1909, 63:01:0419003:1910, 63:01:0419003:1911, 63:01:0419003:1912, 63:01:0419003:1913, 63:01:0419003:1914, 63:01:0419003:1915, 63:01:0419003:1916, 63:01:0419003:1917, 63:01:0419003:1923, 63:01:0419003:1935, 63:01:0419003:1969, 63:01:0419003:1970, 63:01:0419003:1970, 63:01:0419003:1973, 63:01:0419003:1976, 63:01:0419003:1992, 63:01:0419003:1996, 63:01:0419003:1997, 63:01:0419003:2006, 63:01:0419003:2009, 63:01:0419003:2029, 63:01:0419003:2035, 63:01:0419003:2040, 63:01:0419003:2044, 63:01:0419003:2050, 63:01:0419003:2051, 63:01:0419003:2052, 63:01:0419003:2055, 63:01:0419003:2057, 63:01:0419003:2068, 63:01:0419003:2069, 63:01:0419003:2072, 63:01:0419003:2082, 63:01:0419003:2163, 63:01:0419003:2164, 63:01:0419003:2165, 63:01:0419003:2166, 63:01:0419003:2167, 63:01:0419003:2174, 63:01:0419003:2179, 63:01:0419003:2180, 63:01:0419003:2181, 63:01:0419003:2182, 63:01:0419003:2183, 63:01:0419003:2186, 63:01:0419003:2187, 63:01:0419003:2190, 63:01:0419003:2193, 63:01:0419003:2195, 63:01:0419003:2196, 63:01:0419003:2198, 63:01:0419003:2201, 63:01:0419003:2203, 63:01:0419003:2205, 63:01:0419003:2206, 63:01:0419003:2207, 63:01:0419003:2209, 63:01:0419003:2210, 63:01:0419003:2211, 63:01:0419003:2212, 63:01:0419003:2213, 63:01:0419003:2214, 63:01:0419003:2215, 63:01:0419003:2216, 63:01:0419003:2217, 63:01:0419003:2218, 63:01:0419003:2219, 63:01:0419003:2220, 63:01:0419003:2221, 63:01:0419003:2222, 63:01:0419003:2223, 63:01:0419003:2224, 63:01:0419003:2226, 63:01:0419003:2227, 63:01:0419003:2228, 63:01:0419003:2229, 63:01:0419003:2230, 63:01:0419003:2231, 63:01:0419003:2232, 63:01:0419003:2233, 63:01:0419003:2235, 63:01:0419003:2236, 63:01:0419003:2237, 63:01:0419003:2244, 63:01:0419003:2246, 63:01:0419003:2248, 63:01:0419003:2253, 63:01:0419003:2254, 63:01:0419003:2255, 63:01:0419003:2256, 63:01:0419003:2257, 63:01:0419003:2261, 63:01:0419003:2262, 63:01:0419003:2263

263,63:01:0419003:2264,63:01:0419003:2265,63:01:0419003:2266,63:01:0419003:2267,63:01:0419003:2268,63:01:0419003:2269,63:01:0419003:2270,63:01:0419003:2271,63:01:0419003:2272,63:01:0419003:2273,63:01:0419003:2274,63:01:0419003:2275,63:01:0419003:2276,63:01:0419003:2277,63:01:0419003:2278,63:01:0419003:2279,63:01:0419003:2280,63:01:0419003:2281,63:01:0419003:2282,63:01:0419003:2283,63:01:0419003:2284,63:01:0419003:2285,63:01:0419003:2286,63:01:0419003:2287,63:01:0419003:2288,63:01:0419003:2289,63:01:0419003:2290,63:01:0419003:2291,63:01:0419003:2292,63:01:0419003:2293,63:01:0419003:2294,63:01:0419003:2295,63:01:0419003:2296,63:01:0419003:2297,63:01:0419003:2298,63:01:0419003:2299,63:01:0419003:2300,63:01:0419003:2301,63:01:0419003:2302,63:01:0419003:2303,63:01:0419003:2304,63:01:0419003:2305,63:01:0419003:2306,63:01:0419003:2307,63:01:0419003:2308,63:01:0419003:2309,63:01:0419003:2310,63:01:0419003:2311,63:01:0419003:2312,63:01:0419003:2313,63:01:0419003:2314,63:01:0419003:2315,63:01:0419003:2316,63:01:0419003:2317,63:01:0419003:2318,63:01:0419003:2319,63:01:0419003:2320,63:01:0419003:2321,63:01:0419003:2322,63:01:0419003:2323,63:01:0419003:2324,63:01:0419003:2325,63:01:0419003:2327,63:01:0419003:2328,63:01:0419003:2329,63:01:0419003:2330,63:01:0419003:2331,63:01:0419003:2332,63:01:0419003:2333,63:01:0419003:2334,63:01:0419003:2335,63:01:0419003:2336,63:01:0419003:2337,63:01:0419003:2338,63:01:0419003:2339,63:01:0419003:2340,63:01:0419003:2341,63:01:0419003:2342,63:01:0419003:2344,63:01:0419003:2345,63:01:0419003:2346,63:01:0419003:2347,63:01:0419003:2348,63:01:0419003:2349,63:01:0419003:2350,63:01:0419003:2351,63:01:0419003:2352,63:01:0419003:2353,63:01:0419003:2354,63:01:0419003:2355,63:01:0419003:2356,63:01:0419003:2357,63:01:0419003:2358,63:01:0419003:2359,63:01:0419003:2360,63:01:0419003:2361,63:01:0419003:2362,63:01:0419003:2363,63:01:0419003:2364,63:01:0419003:2365,63:01:0419003:2366,63:01:0419003:2368,63:01:0419003:2369,63:01:0419003:2595,63:01:0419003:2597,63:01:0419003:2600,63:01:0419003:2601,63:01:0419003:2602,63:01:0419003:2603,63:01:0419003:2604,63:01:0419003:2605,63:01:0419003:2608,63:01:0419003:2609,63:01:0419003:2610,63:01:0419003:2613,63:01:0419003:2616,63:01:0419003:2617,63:01:0419003:2618,63:01:0419003:2619,63:01:0419003:2621,63:01:0419003:2622,63:01:0419003:2623,63:01:0419003:2625,63:01:0419003:2626,63:01:0419003:2630,63:01:0419003:2631,63:01:0419003:2634,63:01:0419003:2635,63:01:0419003:2636,63:01:0419003:2638,63:01:0419003:2639,63:01:0419003:2641,63:01:0419003:2642,63:01:0419003:2646,63:01:0419003:2649,63:01:0419003:2652,63:01:0419003:2653,63:01:0419003:2659,63:01:0419003:2660,63:01:0419003:2661,63:01:0419003:2663,63:01:0419003:2666,63:01:0419003:2667,63:01:0419003:2668,63:01:0419003:2670,63:01:0419003:2671,63:01:0419003:2672,63:01:0419003:2673,63:01:0419003:2674,63:01:0419003:2677,63:01:0419003:2678,63:01:0419003:2679,63:01:0419003:2680,63:01:0419003:2681,63:01:0419003:2682,63:01:0419003:2683,63:01:0419003:2684,63:01:0419003:2686,63:01:0419003:2687,63:01:0419003:2690,63:01:0419003:2691,63:01:0419003:2955,63:01:0419003:1994,63:01:0419003:1808,63:01:0419003:161,63:01:0419003:1804,63:01:0419003:1782,63:01:0419003:2191,63:01:0419003:2083,63:01:0419003:2015,63:01:0419003:2074,63:01:0419003:1784,63:01:0419003:1798,63:01:0419003:2007,63:01:0419003:2030,63:01:0419003:1770,63:01:0419003:1802,63:01:0419003:1968,63:01:0419003:2025,63:01:0419003:2011,63:01:0419003:2064,63:01:0419003:2031,63:01:0419003:2090,63:01:0419003:1783,63:01:0419003:1780,63:01:0419003:1799,63:01:0419003:2162,63:01:0419003:2192,63:01:0419003:1769,63:01:0419003:1982,63:01:0419003:1797,63:01:0419003:1803,63:01:0419003:1785,63:01:0419003:1777,63:01:0419003:1806,63:01:0419003:1971,63:01:0419003:201263:01:0419003:1787,63:01:0419003:2065,63:01:0419003:1983,63:01:0419003:2053,63:01:0419003:1786,63:01:0419003:1781,63:01:0419003:1809,63:01:0419003:2008,

Сведения об 1 здании, попадающем в другой кадастровый квартал.

63:01:0419002:1281 - Самарская область, г.Самара, Куйбышевский район, улица Грозненская, дом 55 - в КК 63:01:0419002

**Сведения о пунктах геодезической сети и средствах измерений**

**I. Сведения о пунктах геодезической сети:**

№ п/п	Вид геодезической сети	Название пункта геодезической сети и тип знака	Система координат пункта геодезической сети	Координаты пункта, м		Дата обследования 12 сентября 2025 г.		
						Сведения о состоянии		
				Х	У	наружного знака пункта	центра пункта	марки центра пункта
1	2	3	4	5	6	7	8	9
1	Геодезическая сеть сгущения. 3	Лебедь, сигнал	МСК-63, Зона 2	392 736,05	2 203 145,68	Сохранился	Сохранился	Сохранился
2	Триангуляционная сеть сгущения. 3	Каменный Дол, сигнал		398 194,23	2 204 376,85			

<b>2. Сведения об использованных средствах измерений:</b>			
№ п/п	Наименование и обозначение типа средства измерений - прибора (инструмента, аппаратуры)	Заводской или серийный номер средства измерений	Реквизиты свидетельства о поверке прибора (инструмента, аппаратуры) и (или) срок действия поверки
1	2	3	4
1	Аппаратура геодезическая спутниковая PrinCe i80 Pro	4359807	С-ЕВЕ/14-03-2025/417168781 от 14.03.2025 г. до 13.03.2026 г.
2	Аппаратура геодезическая спутниковая PrinCe i80 Pro	4359816	С-ЕВЕ/14-03-2025/417168775 от 14.03.2025 г. до 13.03.2026 г.

**Сведения об уточняемых земельных участках**

**1. Сведения о характерных точках границ уточняемого земельного участка с кадастровым номером** 63:01:0419003:1307 : Система координат МСК-63, зона 1 Зона № 1

Обозначение характерных точек границ	Координаты, м				Метод определения координат	Формулы, примененные для расчета средней квадратической погрешности определения координат характерных точек границ (Mt), с подставленными в такие формулы значениями и итоговые (вычисленные) значения Mt, м	Описание закрепления точки
	содержатся в Едином государственном реестре недвижимости		определены в результате выполнения комплексных кадастровых работ				
	X	Y	X	Y			
1	2	3	4	5	6	7	8
н699У	—	—	377 115,38	1 369 909,07	Метод спутниковых геодезических измерений (определений)	$\sqrt{(0,06^2 + 0,08^2)} = 0,10$	—
н698У	—	—	377 113,34	1 369 914,02			
н694У	—	—	377 110,23	1 369 912,74			
н695У	—	—	377 112,26	1 369 907,79			
н699У	—	—	377 115,38	1 369 909,07			

**2. Сведения о частях границ уточняемого земельного участка с кадастровым номером** 63:01:0419003:1307 :

Обозначение части границ		Горизонтальное проложение (S), м	Описание прохождения части границ	Сведения о согласовании местоположения границ (согласовано/спорное)
от т.	до т.			
1	2	3	4	5
н699У	н698У	5,35	—	согласовано
н698У	н694У	3,36		
н694У	н695У	5,35		
н695У	н699У	3,37		

**3. Сведения о характеристиках уточняемого земельного участка с кадастровым номером** 63:01:0419003:1307 :

№ п/п	Наименование характеристики земельного участка	Значение характеристики
1	2	3
1		

1	2	3
1.	Адрес земельного участка	—
1.1.	Сведения о местоположении земельного участка (при отсутствии адреса) в структурированном в соответствии с федеральной информационной адресной системой виде	Российская Федерация, Самарская область, Самара г, Куйбышевский р-н, Грозненская ул
1.2.	Дополнительные сведения о местоположении земельного участка	—
2.	Площадь земельного участка ± величина погрешности определения (вычисления) площади ( $P \pm \Delta P$ ), м <sup>2</sup>	18 ± 1,00
3.	Формула, примененная для вычисления предельной погрешности определения площади земельного участка, с подставленными значениями и итоговые (вычисленные) значения	$3,5 * 0,10 * \sqrt{(18,00)} = 1$
4.	Площадь земельного участка согласно сведениям Единого государственного реестра недвижимости (Ркад), м <sup>2</sup>	18,00
5.	Оценка расхождения Р и Ркад ( $P - P_{кад}$ ), м <sup>2</sup>	0
6.	Предельный минимальный и максимальный размеры земельного участка (Рмин и Рмакс), м <sup>2</sup>	— —
7.	Вид (виды) разрешенного использования	Гараж
7.1.	Дополнительные сведения об использовании земельного участка	—
8.	Кадастровый или иной государственный учетный номер (инвентарный) здания, сооружения, объекта незавершенного строительства, расположенного на земельном участке	—
9.	Сведения о земельных участках (землях общего пользования, территории общего пользования), посредством которых обеспечивается доступ	Земли (земельные участки) общего пользования
10.	Иные сведения	—
<b>4. Пояснения к сведениям об уточняемом земельном участке с кадастровым номером</b>		<b>63:01:0419003:1307</b> :
1.	—	—

**1. Сведения о характерных точках границ уточняемого земельного участка с кадастровым номером** 63:01:0419003:1308 :  
 Система координат МСК-63, зона 1 Зона № 1

Обозначение характерных точек границ	Координаты, м				Метод определения координат	Формулы, примененные для расчета средней квадратической погрешности определения координат характерных точек границ (Mt), с подставленными в такие формулы значениями и итоговые (вычисленные) значения Mt, м	Описание закрепления точки
	содержатся в Едином государственном реестре недвижимости		определены в результате выполнения комплексных кадастровых работ				
	X	Y	X	Y			
1	2	3	4	5	6	7	8
н707У	—	—	377 121,96	1 369 911,78	Метод спутниковых геодезических измерений (определений)	$\sqrt{(0,06^2 + 0,08^2)} = 0,10$	—
н706У	—	—	377 119,92	1 369 916,72			
н702У	—	—	377 116,80	1 369 915,44			
н703У	—	—	377 118,84	1 369 910,50			
н707У	—	—	377 121,96	1 369 911,78			

**2. Сведения о частях границ уточняемого земельного участка с кадастровым номером** 63:01:0419003:1308 :

Обозначение части границ		Горизонтальное проложение (S), м	Описание прохождения части границ	Сведения о согласовании местоположения границ (согласовано/спорное)
от т.	до т.			
1	2	3	4	5
н707У	н706У	5,34	—	согласовано
н706У	н702У	3,37		
н702У	н703У	5,34		
н703У	н707У	3,37		

**3. Сведения о характеристиках уточняемого земельного участка с кадастровым номером** 63:01:0419003:1308 :

№ п/п	Наименование характеристики земельного участка	Значение характеристики
1	2	3
1	2	3

1	2	3
1.	Адрес земельного участка	—
1.1.	Сведения о местоположении земельного участка (при отсутствии адреса) в структурированном в соответствии с федеральной информационной адресной системой виде	Российская Федерация, Самарская область, Самара г, Куйбышевский р-н, Грозненская ул
1.2.	Дополнительные сведения о местоположении земельного участка	—
2.	Площадь земельного участка ± величина погрешности определения (вычисления) площади ( $P \pm \Delta P$ ), м <sup>2</sup>	18 ± 1,00
3.	Формула, примененная для вычисления предельной погрешности определения площади земельного участка, с подставленными значениями и итоговые (вычисленные) значения	$3,5*0,10*\sqrt{(18,00)} = 1$
4.	Площадь земельного участка согласно сведениям Единого государственного реестра недвижимости (Ркад), м <sup>2</sup>	18,00
5.	Оценка расхождения Р и Ркад ( $P - P_{кад}$ ), м <sup>2</sup>	0
6.	Предельный минимальный и максимальный размеры земельного участка (Рмин и Рмакс), м <sup>2</sup>	— —
7.	Вид (виды) разрешенного использования	Гараж
7.1.	Дополнительные сведения об использовании земельного участка	—
8.	Кадастровый или иной государственный учетный номер (инвентарный) здания, сооружения, объекта незавершенного строительства, расположенного на земельном участке	—
9.	Сведения о земельных участках (землях общего пользования, территории общего пользования), посредством которых обеспечивается доступ	Земли (земельные участки) общего пользования
10.	Иные сведения	—
<b>4. Пояснения к сведениям об уточняемом земельном участке с кадастровым номером</b>		<b>63:01:0419003:1308</b> :
1.	—	—

**1. Сведения о характерных точках границ уточняемого земельного участка с кадастровым номером** 63:01:0419003:1309 :  
 Система координат МСК-63, зона 1 Зона № 1

Обозначение характерных точек границ	Координаты, м				Метод определения координат	Формулы, примененные для расчета средней квадратической погрешности определения координат характерных точек границ (Mt), с подставленными в такие формулы значениями и итоговые (вычисленные) значения Mt, м	Описание закрепления точки
	содержатся в Едином государственном реестре недвижимости		определены в результате выполнения комплексных кадастровых работ				
	X	Y	X	Y			
1	2	3	4	5	6	7	8
н731У	—	—	377 141,81	1 369 919,95	Метод спутниковых геодезических измерений (определений)	$\sqrt{(0,06^2 + 0,08^2)} = 0,10$	—
н730У	—	—	377 139,83	1 369 924,78			
н726У	—	—	377 136,28	1 369 923,32			
н727У	—	—	377 138,27	1 369 918,49			
н731У	—	—	377 141,81	1 369 919,95			

**2. Сведения о частях границ уточняемого земельного участка с кадастровым номером** 63:01:0419003:1309 :

Обозначение части границ		Горизонтальное проложение (S), м	Описание прохождения части границ	Сведения о согласовании местоположения границ (согласовано/спорное)
от т.	до т.			
1	2	3	4	5
н731У	н730У	5,22	—	согласовано
н730У	н726У	3,84		
н726У	н727У	5,22		
н727У	н731У	3,83		

**3. Сведения о характеристиках уточняемого земельного участка с кадастровым номером** 63:01:0419003:1309 :

№ п/п	Наименование характеристики земельного участка	Значение характеристики
1	2	3
1	2	3

1	2	3
1.	Адрес земельного участка	—
1.1.	Сведения о местоположении земельного участка (при отсутствии адреса) в структурированном в соответствии с федеральной информационной адресной системой виде	Российская Федерация, Самарская область, Самара г, Куйбышевский р-н, Грозненская ул
1.2.	Дополнительные сведения о местоположении земельного участка	—
2.	Площадь земельного участка ± величина погрешности определения (вычисления) площади ( $P \pm \Delta P$ ), м <sup>2</sup>	20 ± 2,00
3.	Формула, примененная для вычисления предельной погрешности определения площади земельного участка, с подставленными значениями и итоговые (вычисленные) значения	$3,5 * 0,10 * \sqrt{(20,00)} = 2$
4.	Площадь земельного участка согласно сведениям Единого государственного реестра недвижимости (Ркад), м <sup>2</sup>	20,00
5.	Оценка расхождения P и Ркад ( $P - P_{кад}$ ), м <sup>2</sup>	0
6.	Предельный минимальный и максимальный размеры земельного участка (Рмин и Рмакс), м <sup>2</sup>	— —
7.	Вид (виды) разрешенного использования	Гараж
7.1.	Дополнительные сведения об использовании земельного участка	—
8.	Кадастровый или иной государственный учетный номер (инвентарный) здания, сооружения, объекта незавершенного строительства, расположенного на земельном участке	—
9.	Сведения о земельных участках (землях общего пользования, территории общего пользования), посредством которых обеспечивается доступ	Земли (земельные участки) общего пользования
10.	Иные сведения	—
<b>4. Пояснения к сведениям об уточняемом земельном участке с кадастровым номером</b>		<b>63:01:0419003:1309</b> :
1.	—	—

**1. Сведения о характерных точках границ уточняемого земельного участка с кадастровым номером** 63:01:0419003:1310 :  
 Система координат МСК-63, зона 1 Зона № 1

Обозначение характерных точек границ	Координаты, м				Метод определения координат	Формулы, примененные для расчета средней квадратической погрешности определения координат характерных точек границ (Mt), с подставленными в такие формулы значениями и итоговые (вычисленные) значения Mt, м	Описание закрепления точки
	содержатся в Едином государственном реестре недвижимости		определены в результате выполнения комплексных кадастровых работ				
	X	Y	X	Y			
1	2	3	4	5	6	7	8
н476У	—	—	377 182,00	1 369 935,27	Метод спутниковых геодезических измерений (определений)	$\sqrt{(0,06^2 + 0,08^2)} = 0,10$	—
н478У	—	—	377 185,17	1 369 936,58			
н479У	—	—	377 182,93	1 369 942,03			
н477У	—	—	377 179,80	1 369 940,74			
н476У	—	—	377 182,00	1 369 935,27			

**2. Сведения о частях границ уточняемого земельного участка с кадастровым номером** 63:01:0419003:1310 :

Обозначение части границ		Горизонтальное проложение (S), м	Описание прохождения части границ	Сведения о согласовании местоположения границ (согласовано/спорное)
от т.	до т.			
1	2	3	4	5
н476У	н478У	3,43	—	согласовано
н478У	н479У	5,89		
н479У	н477У	3,39		
н477У	н476У	5,90		

**3. Сведения о характеристиках уточняемого земельного участка с кадастровым номером** 63:01:0419003:1310 :

№ п/п	Наименование характеристики земельного участка	Значение характеристики
1	2	3
1	2	3

1	2	3
1.	Адрес земельного участка	—
1.1.	Сведения о местоположении земельного участка (при отсутствии адреса) в структурированном в соответствии с федеральной информационной адресной системой виде	Российская Федерация, Самарская область, Самара г, Куйбышевский р-н, Грозненская ул
1.2.	Дополнительные сведения о местоположении земельного участка	—
2.	Площадь земельного участка ± величина погрешности определения (вычисления) площади ( $P \pm \Delta P$ ), м <sup>2</sup>	20 ± 2,00
3.	Формула, примененная для вычисления предельной погрешности определения площади земельного участка, с подставленными значениями и итоговые (вычисленные) значения	$3,5 * 0,10 * \sqrt{(20,00)} = 2$
4.	Площадь земельного участка согласно сведениям Единого государственного реестра недвижимости (Ркад), м <sup>2</sup>	20,00
5.	Оценка расхождения P и Ркад ( $P - P_{кад}$ ), м <sup>2</sup>	0
6.	Предельный минимальный и максимальный размеры земельного участка (Рмин и Рмакс), м <sup>2</sup>	— —
7.	Вид (виды) разрешенного использования	Гараж
7.1.	Дополнительные сведения об использовании земельного участка	—
8.	Кадастровый или иной государственный учетный номер (инвентарный) здания, сооружения, объекта незавершенного строительства, расположенного на земельном участке	—
9.	Сведения о земельных участках (землях общего пользования, территории общего пользования), посредством которых обеспечивается доступ	Земли (земельные участки) общего пользования
10.	Иные сведения	—
<b>4. Пояснения к сведениям об уточняемом земельном участке с кадастровым номером</b>		<b>63:01:0419003:1310</b> :
1.	—	—

**1. Сведения о характерных точках границ уточняемого земельного участка с кадастровым номером** 63:01:0419003:1006 :  
 Система координат МСК-63, зона 1 Зона № 1

Обозначение характерных точек границ	Координаты, м				Метод определения координат	Формулы, примененные для расчета средней квадратической погрешности определения координат характерных точек границ (Mt), с подставленными в такие формулы значениями и итоговые (вычисленные) значения Mt, м	Описание закрепления точки
	содержатся в Едином государственном реестре недвижимости		определены в результате выполнения комплексных кадастровых работ				
	X	Y	X	Y			
1	2	3	4	5	6	7	8
н1078У	—	—	377 300,59	1 369 915,34	Метод спутниковых геодезических измерений (определений)	$\sqrt{(0,06^2 + 0,08^2)} = 0,10$	—
н1079У	—	—	377 304,32	1 369 920,06			
1080	—	—	377 301,71	1 369 922,12			
1081	—	—	377 297,98	1 369 917,40			
н1078У	—	—	377 300,59	1 369 915,34			

**2. Сведения о частях границ уточняемого земельного участка с кадастровым номером** 63:01:0419003:1006 :

Обозначение части границ		Горизонтальное проложение (S), м	Описание прохождения части границ	Сведения о согласовании местоположения границ (согласовано/спорное)
от т.	до т.			
1	2	3	4	5
н1078У	н1079У	6,02	—	согласовано
н1079У	1080	3,33		
1080	1081	6,02		
1081	н1078У	3,33		

**3. Сведения о характеристиках уточняемого земельного участка с кадастровым номером** 63:01:0419003:1006 :

№ п/п	Наименование характеристики земельного участка	Значение характеристики
1	2	3
1		

1	2	3
1.	Адрес земельного участка	—
1.1.	Сведения о местоположении земельного участка (при отсутствии адреса) в структурированном в соответствии с федеральной информационной адресной системой виде	Российская Федерация, Самарская область, Самара г, Куйбышевский р-н, Грозненская ул
1.2.	Дополнительные сведения о местоположении земельного участка	—
2.	Площадь земельного участка ± величина погрешности определения (вычисления) площади ( $P \pm \Delta P$ ), м <sup>2</sup>	20 ± 2,00
3.	Формула, примененная для вычисления предельной погрешности определения площади земельного участка, с подставленными значениями и итоговые (вычисленные) значения	$3,5 * 0,10 * \sqrt{(20,00)} = 2$
4.	Площадь земельного участка согласно сведениям Единого государственного реестра недвижимости (Ркад), м <sup>2</sup>	20,00
5.	Оценка расхождения Р и Ркад ( $P - P_{кад}$ ), м <sup>2</sup>	0
6.	Предельный минимальный и максимальный размеры земельного участка (Рмин и Рмакс), м <sup>2</sup>	— —
7.	Вид (виды) разрешенного использования	Гараж
7.1.	Дополнительные сведения об использовании земельного участка	—
8.	Кадастровый или иной государственный учетный номер (инвентарный) здания, сооружения, объекта незавершенного строительства, расположенного на земельном участке	—
9.	Сведения о земельных участках (землях общего пользования, территории общего пользования), посредством которых обеспечивается доступ	Земли (земельные участки) общего пользования
10.	Иные сведения	—
<b>4. Пояснения к сведениям об уточняемом земельном участке с кадастровым номером</b>		<b>63:01:0419003:1006</b> :
1.	—	—

**1. Сведения о характерных точках границ уточняемого земельного участка с кадастровым номером** 63:01:0419003:1362 :  
 Система координат МСК-63, зона 1 Зона № 1

Обозначение характерных точек границ	Координаты, м				Метод определения координат	Формулы, примененные для расчета средней квадратической погрешности определения координат характерных точек границ (Mt), с подставленными в такие формулы значениями и итоговые (вычисленные) значения Mt, м	Описание закрепления точки
	содержатся в Едином государственном реестре недвижимости		определены в результате выполнения комплексных кадастровых работ				
	X	Y	X	Y			
1	2	3	4	5	6	7	8
н1092У	—	—	377 307,03	1 369 910,66	Метод спутниковых геодезических измерений (определений)	$\sqrt{(0,06^2 + 0,08^2)} = 0,10$	—
96	—	—	377 307,45	1 369 911,13			
95	—	—	377 311,34	1 369 915,49			
н1087У	—	—	377 308,05	1 369 918,08			
458	—	—	377 303,84	1 369 913,39			
н1137У	—	—	377 303,76	1 369 913,30			
н1092У	—	—	377 307,03	1 369 910,66			

**2. Сведения о частях границ уточняемого земельного участка с кадастровым номером** 63:01:0419003:1362 :

Обозначение части границ		Горизонтальное проложение (S), м	Описание прохождения части границ	Сведения о согласовании местоположения границ (согласовано/спорное)
от т.	до т.			
1	2	3	4	5
н1092У	96	0,63	—	согласовано
96	95	5,84		
95	н1087У	4,19		
н1087У	458	6,30		
458	н1137У	0,12		
н1137У	н1092У	4,20		

**3. Сведения о характеристиках уточняемого земельного участка с кадастровым номером 63:01:0419003:1362 :**

№ п/п	Наименование характеристики земельного участка	Значение характеристики
1	2	3
1.	Адрес земельного участка	—
1.1.	Сведения о местоположении земельного участка (при отсутствии адреса) в структурированном в соответствии с федеральной информационной адресной системой виде	Российская Федерация, Самарская область, Самара г, Куйбышевский р-н, Грозненская ул, ГСК 400, гараж 331
1.2.	Дополнительные сведения о местоположении земельного участка	—
2.	Площадь земельного участка ± величина погрешности определения (вычисления) площади ( $P \pm \Delta P$ ), м <sup>2</sup>	27 ± 2,00
3.	Формула, примененная для вычисления предельной погрешности определения площади земельного участка, с подставленными значениями и итоговые (вычисленные) значения	$3,5 * 0,10 * \sqrt{(27,00)} = 2$
4.	Площадь земельного участка согласно сведениям Единого государственного реестра недвижимости (Ркад), м <sup>2</sup>	27,00
5.	Оценка расхождения Р и Ркад ( $P - P_{кад}$ ), м <sup>2</sup>	0
6.	Предельный минимальный и максимальный размеры земельного участка (Рмин и Рмакс), м <sup>2</sup>	— —
7.	Вид (виды) разрешенного использования	Гараж
7.1.	Дополнительные сведения об использовании земельного участка	—
8.	Кадастровый или иной государственный учетный номер (инвентарный) здания, сооружения, объекта незавершенного строительства, расположенного на земельном участке	—
9.	Сведения о земельных участках (землях общего пользования, территории общего пользования), посредством которых обеспечивается доступ	Земли (земельные участки) общего пользования
10.	Иные сведения	—

**4. Пояснения к сведениям об уточняемом земельном участке с кадастровым номером 63:01:0419003:1362 :**

1.	—
----	---

**1. Сведения о характерных точках границ уточняемого земельного участка с кадастровым номером** 63:01:0419003:1004 :  
 Система координат МСК-63, зона 1 Зона № 1

Обозначение характерных точек границ	Координаты, м				Метод определения координат	Формулы, примененные для расчета средней квадратической погрешности определения координат характерных точек границ (Mt), с подставленными в такие формулы значениями и итоговые (вычисленные) значения Mt, м	Описание закрепления точки
	содержатся в Едином государственном реестре недвижимости		определены в результате выполнения комплексных кадастровых работ				
	X	Y	X	Y			
1	2	3	4	5	6	7	8
н1093У	—	—	377 295,37	1 369 919,47	Метод спутниковых геодезических измерений (определений)	$\sqrt{(0,06^2 + 0,08^2)} = 0,10$	—
н1076У	—	—	377 299,09	1 369 924,18			
н1098У	—	—	377 296,35	1 369 926,35			
н1097У	—	—	377 292,62	1 369 921,65			
н1093У	—	—	377 295,37	1 369 919,47			

**2. Сведения о частях границ уточняемого земельного участка с кадастровым номером** 63:01:0419003:1004 :

Обозначение части границ		Горизонтальное проложение (S), м	Описание прохождения части границ	Сведения о согласовании местоположения границ (согласовано/спорное)
от т.	до т.			
1	2	3	4	5
н1093У	н1076У	6,00	—	согласовано
н1076У	н1098У	3,50		
н1098У	н1097У	6,00		
н1097У	н1093У	3,51		

**3. Сведения о характеристиках уточняемого земельного участка с кадастровым номером** 63:01:0419003:1004 :

№ п/п	Наименование характеристики земельного участка	Значение характеристики
1	2	3
1	2	3

1	2	3
1.	Адрес земельного участка	—
1.1.	Сведения о местоположении земельного участка (при отсутствии адреса) в структурированном в соответствии с федеральной информационной адресной системой виде	Российская Федерация, Самарская область, Самара г, Куйбышевский р-н, Куйбышевский аал, Грозненская ул
1.2.	Дополнительные сведения о местоположении земельного участка	—
2.	Площадь земельного участка ± величина погрешности определения (вычисления) площади ( $P \pm \Delta P$ ), м <sup>2</sup>	21 ± 2,00
3.	Формула, примененная для вычисления предельной погрешности определения площади земельного участка, с подставленными значениями и итоговые (вычисленные) значения	$3,5 * 0,10 * \sqrt{(21,00)} = 2$
4.	Площадь земельного участка согласно сведениям Единого государственного реестра недвижимости (Ркад), м <sup>2</sup>	21,00
5.	Оценка расхождения P и Ркад ( $P - P_{кад}$ ), м <sup>2</sup>	0
6.	Предельный минимальный и максимальный размеры земельного участка (Рмин и Рмакс), м <sup>2</sup>	— —
7.	Вид (виды) разрешенного использования	Гараж
7.1.	Дополнительные сведения об использовании земельного участка	—
8.	Кадастровый или иной государственный учетный номер (инвентарный) здания, сооружения, объекта незавершенного строительства, расположенного на земельном участке	—
9.	Сведения о земельных участках (землях общего пользования, территории общего пользования), посредством которых обеспечивается доступ	Земли (земельные участки) общего пользования
10.	Иные сведения	—
<b>4. Пояснения к сведениям об уточняемом земельном участке с кадастровым номером</b>		<b>63:01:0419003:1004</b> :
1.	—	—

**1. Сведения о характерных точках границ уточняемого земельного участка с кадастровым номером** 63:01:0419003:1003 :  
 Система координат МСК-63, зона 1 Зона № 1

Обозначение характерных точек границ	Координаты, м				Метод определения координат	Формулы, примененные для расчета средней квадратической погрешности определения координат характерных точек границ (Mt), с подставленными в такие формулы значениями и итоговые (вычисленные) значения Mt, м	Описание закрепления точки
	содержатся в Едином государственном реестре недвижимости		определены в результате выполнения комплексных кадастровых работ				
	X	Y	X	Y			
1	2	3	4	5	6	7	8
н1101У	—	—	377 289,87	1 369 923,83	Метод спутниковых геодезических измерений (определений)	$\sqrt{(0,06^2 + 0,08^2)} = 0,10$	—
н1102У	—	—	377 293,60	1 369 928,53			
н1106У	—	—	377 290,72	1 369 930,81			
н1105У	—	—	377 287,00	1 369 926,11			
н1101У	—	—	377 289,87	1 369 923,83			

**2. Сведения о частях границ уточняемого земельного участка с кадастровым номером** 63:01:0419003:1003 :

Обозначение части границ		Горизонтальное проложение (S), м	Описание прохождения части границ	Сведения о согласовании местоположения границ (согласовано/спорное)
от т.	до т.			
1	2	3	4	5
н1101У	н1102У	6,00	—	согласовано
н1102У	н1106У	3,67		
н1106У	н1105У	5,99		
н1105У	н1101У	3,67		

**3. Сведения о характеристиках уточняемого земельного участка с кадастровым номером** 63:01:0419003:1003 :

№ п/п	Наименование характеристики земельного участка	Значение характеристики
1	2	3

1	2	3
1.	Адрес земельного участка	—
1.1.	Сведения о местоположении земельного участка (при отсутствии адреса) в структурированном в соответствии с федеральной информационной адресной системой виде	Российская Федерация, Самарская область, Самара г, Куйбышевский р-н, Грозненская ул
1.2.	Дополнительные сведения о местоположении земельного участка	—
2.	Площадь земельного участка ± величина погрешности определения (вычисления) площади ( $P \pm \Delta P$ ), м <sup>2</sup>	22 ± 2,00
3.	Формула, примененная для вычисления предельной погрешности определения площади земельного участка, с подставленными значениями и итоговые (вычисленные) значения	$3,5 * 0,10 * \sqrt{(22,00)} = 2$
4.	Площадь земельного участка согласно сведениям Единого государственного реестра недвижимости (Ркад), м <sup>2</sup>	22,00
5.	Оценка расхождения P и Ркад ( $P - P_{кад}$ ), м <sup>2</sup>	0
6.	Предельный минимальный и максимальный размеры земельного участка (Рмин и Рмакс), м <sup>2</sup>	— —
7.	Вид (виды) разрешенного использования	Гараж
7.1.	Дополнительные сведения об использовании земельного участка	—
8.	Кадастровый или иной государственный учетный номер (инвентарный) здания, сооружения, объекта незавершенного строительства, расположенного на земельном участке	—
9.	Сведения о земельных участках (землях общего пользования, территории общего пользования), посредством которых обеспечивается доступ	Земли (земельные участки) общего пользования
10.	Иные сведения	—
<b>4. Пояснения к сведениям об уточняемом земельном участке с кадастровым номером</b>		<b>63:01:0419003:1003</b> :
1.	—	—

**1. Сведения о характерных точках границ уточняемого земельного участка с кадастровым номером** 63:01:0419003:1391 :  
 Система координат МСК-63, зона 1 Зона № 1

Обозначение характерных точек границ	Координаты, м				Метод определения координат	Формулы, примененные для расчета средней квадратической погрешности определения координат характерных точек границ (Mt), с подставленными в такие формулы значениями и итоговые (вычисленные) значения Mt, м	Описание закрепления точки
	содержатся в Едином государственном реестре недвижимости		определены в результате выполнения комплексных кадастровых работ				
	X	Y	X	Y			
1	2	3	4	5	6	7	8
н1105У	—	—	377 287,00	1 369 926,11	Метод спутниковых геодезических измерений (определений)	$\sqrt{(0,06^2 + 0,08^2)} = 0,10$	—
н1106У	—	—	377 290,72	1 369 930,81			
н1110У	—	—	377 288,11	1 369 932,88			
н1109У	—	—	377 284,38	1 369 928,18			
н1105У	—	—	377 287,00	1 369 926,11			

**2. Сведения о частях границ уточняемого земельного участка с кадастровым номером** 63:01:0419003:1391 :

Обозначение части границ		Горизонтальное проложение (S), м	Описание прохождения части границ	Сведения о согласовании местоположения границ (согласовано/спорное)
от т.	до т.			
1	2	3	4	5
н1105У	н1106У	5,99	—	согласовано
н1106У	н1110У	3,33		
н1110У	н1109У	6,00		
н1109У	н1105У	3,34		

**3. Сведения о характеристиках уточняемого земельного участка с кадастровым номером** 63:01:0419003:1391 :

№ п/п	Наименование характеристики земельного участка	Значение характеристики
1	2	3
1	2	3

1	2	3
1.	Адрес земельного участка	—
1.1.	Сведения о местоположении земельного участка (при отсутствии адреса) в структурированном в соответствии с федеральной информационной адресной системой виде	Российская Федерация, Самарская область, Самара г, Куйбышевский р-н, Грозненская ул, ГСК 400, гараж 324
1.2.	Дополнительные сведения о местоположении земельного участка	—
2.	Площадь земельного участка ± величина погрешности определения (вычисления) площади ( $P \pm \Delta P$ ), м <sup>2</sup>	20 ± 2,00
3.	Формула, примененная для вычисления предельной погрешности определения площади земельного участка, с подставленными значениями и итоговые (вычисленные) значения	$3,5 * 0,10 * \sqrt{(20,00)} = 2$
4.	Площадь земельного участка согласно сведениям Единого государственного реестра недвижимости (Ркад), м <sup>2</sup>	20,00
5.	Оценка расхождения P и Ркад ( $P - P_{кад}$ ), м <sup>2</sup>	0
6.	Предельный минимальный и максимальный размеры земельного участка (Рмин и Рмакс), м <sup>2</sup>	— —
7.	Вид (виды) разрешенного использования	Гараж
7.1.	Дополнительные сведения об использовании земельного участка	—
8.	Кадастровый или иной государственный учетный номер (инвентарный) здания, сооружения, объекта незавершенного строительства, расположенного на земельном участке	—
9.	Сведения о земельных участках (землях общего пользования, территории общего пользования), посредством которых обеспечивается доступ	Земли (земельные участки) общего пользования
10.	Иные сведения	—
<b>4. Пояснения к сведениям об уточняемом земельном участке с кадастровым номером</b>		<b>63:01:0419003:1391</b> :
1.	—	—

**1. Сведения о характерных точках границ уточняемого земельного участка с кадастровым номером** 63:01:0419003:1002 :  
 Система координат МСК-63, зона 1 Зона № 1

Обозначение характерных точек границ	Координаты, м				Метод определения координат	Формулы, примененные для расчета средней квадратической погрешности определения координат характерных точек границ (Mt), с подставленными в такие формулы значениями и итоговые (вычисленные) значения Mt, м	Описание закрепления точки
	содержатся в Едином государственном реестре недвижимости		определены в результате выполнения комплексных кадастровых работ				
	X	Y	X	Y			
1	2	3	4	5	6	7	8
н1109У	—	—	377 284,38	1 369 928,18	Метод спутниковых геодезических измерений (определений)	$\sqrt{(0,06^2 + 0,08^2)} = 0,10$	—
н1110У	—	—	377 288,11	1 369 932,88			
н1114У	—	—	377 285,76	1 369 934,75			
н1113У	—	—	377 282,03	1 369 930,05			
н1109У	—	—	377 284,38	1 369 928,18			

**2. Сведения о частях границ уточняемого земельного участка с кадастровым номером** 63:01:0419003:1002 :

Обозначение части границ		Горизонтальное проложение (S), м	Описание прохождения части границ	Сведения о согласовании местоположения границ (согласовано/спорное)
от т.	до т.			
1	2	3	4	5
н1109У	н1110У	6,00	—	согласовано
н1110У	н1114У	3,00		
н1114У	н1113У	6,00		
н1113У	н1109У	3,00		

**3. Сведения о характеристиках уточняемого земельного участка с кадастровым номером** 63:01:0419003:1002 :

№ п/п	Наименование характеристики земельного участка	Значение характеристики
1	2	3
1	2	3

1	2	3
1.	Адрес земельного участка	—
1.1.	Сведения о местоположении земельного участка (при отсутствии адреса) в структурированном в соответствии с федеральной информационной адресной системой виде	Российская Федерация, Самарская область, Самара г, Куйбышевский р-н, Грозненская ул
1.2.	Дополнительные сведения о местоположении земельного участка	—
2.	Площадь земельного участка ± величина погрешности определения (вычисления) площади ( $P \pm \Delta P$ ), м <sup>2</sup>	18 ± 1,00
3.	Формула, примененная для вычисления предельной погрешности определения площади земельного участка, с подставленными значениями и итоговые (вычисленные) значения	$3,5*0,10*\sqrt{(18,00)} = 1$
4.	Площадь земельного участка согласно сведениям Единого государственного реестра недвижимости (Ркад), м <sup>2</sup>	18,00
5.	Оценка расхождения Р и Ркад ( $P - P_{кад}$ ), м <sup>2</sup>	0
6.	Предельный минимальный и максимальный размеры земельного участка (Рмин и Рмакс), м <sup>2</sup>	— —
7.	Вид (виды) разрешенного использования	Гараж
7.1.	Дополнительные сведения об использовании земельного участка	—
8.	Кадастровый или иной государственный учетный номер (инвентарный) здания, сооружения, объекта незавершенного строительства, расположенного на земельном участке	—
9.	Сведения о земельных участках (землях общего пользования, территории общего пользования), посредством которых обеспечивается доступ	Земли (земельные участки) общего пользования
10.	Иные сведения	—
<b>4. Пояснения к сведениям об уточняемом земельном участке с кадастровым номером</b>		<b>63:01:0419003:1002</b> :
1.	—	—

**1. Сведения о характерных точках границ уточняемого земельного участка с кадастровым номером** 63:01:0419003:1001 :  
 Система координат МСК-63, зона 1 Зона № 1

Обозначение характерных точек границ	Координаты, м				Метод определения координат	Формулы, примененные для расчета средней квадратической погрешности определения координат характерных точек границ (Mt), с подставленными в такие формулы значениями и итоговые (вычисленные) значения Mt, м	Описание закрепления точки
	содержатся в Едином государственном реестре недвижимости		определены в результате выполнения комплексных кадастровых работ				
	X	Y	X	Y			
1	2	3	4	5	6	7	8
н1113У	—	—	377 282,03	1 369 930,05	Метод спутниковых геодезических измерений (определений)	$\sqrt{(0,06^2 + 0,08^2)} = 0,10$	—
н1114У	—	—	377 285,76	1 369 934,75			
н1115У	—	—	377 283,40	1 369 936,61			
н1116У	—	—	377 279,68	1 369 931,92			
н1113У	—	—	377 282,03	1 369 930,05			

**2. Сведения о частях границ уточняемого земельного участка с кадастровым номером** 63:01:0419003:1001 :

Обозначение части границ		Горизонтальное проложение (S), м	Описание прохождения части границ	Сведения о согласовании местоположения границ (согласовано/спорное)
от т.	до т.			
1	2	3	4	5
н1113У	н1114У	6,00	—	согласовано
н1114У	н1115У	3,00		
н1115У	н1116У	5,99		
н1116У	н1113У	3,00		

**3. Сведения о характеристиках уточняемого земельного участка с кадастровым номером** 63:01:0419003:1001 :

№ п/п	Наименование характеристики земельного участка	Значение характеристики
1	2	3
1	2	3

1	2	3
1.	Адрес земельного участка	Российская Федерация, Самарская область, городской округ Самара, внутригородской район Куйбышевский, город Самара, территория ПК ГК 400, земельный участок 322
1.1.	Сведения о местоположении земельного участка (при отсутствии адреса) в структурированном в соответствии с федеральной информационной адресной системой виде	—
1.2.	Дополнительные сведения о местоположении земельного участка	—
2.	Площадь земельного участка $\pm$ величина погрешности определения (вычисления) площади ( $P \pm \Delta P$ ), м <sup>2</sup>	18 $\pm$ 1,00
3.	Формула, примененная для вычисления предельной погрешности определения площади земельного участка, с подставленными значениями и итоговые (вычисленные) значения	$3,5 * 0,10 * \sqrt{(18,00)} = 1$
4.	Площадь земельного участка согласно сведениям Единого государственного реестра недвижимости (Ркад), м <sup>2</sup>	18,00
5.	Оценка расхождения P и Ркад ( $P - P_{кад}$ ), м <sup>2</sup>	0
6.	Предельный минимальный и максимальный размеры земельного участка (Pмин и Pмакс), м <sup>2</sup>	— —
7.	Вид (виды) разрешенного использования	Гараж
7.1.	Дополнительные сведения об использовании земельного участка	—
8.	Кадастровый или иной государственный учетный номер (инвентарный) здания, сооружения, объекта незавершенного строительства, расположенного на земельном участке	—
9.	Сведения о земельных участках (землях общего пользования, территории общего пользования), посредством которых обеспечивается доступ	Земли (земельные участки) общего пользования
10.	Иные сведения	—
<b>4. Пояснения к сведениям об уточняемом земельном участке с кадастровым номером</b>		<b>63:01:0419003:1001</b> :
1.	—	—

**1. Сведения о характерных точках границ уточняемого земельного участка с кадастровым номером** 63:01:0419003:1415 :  
 Система координат МСК-63, зона 1 Зона № 1

Обозначение характерных точек границ	Координаты, м				Метод определения координат	Формулы, примененные для расчета средней квадратической погрешности определения координат характерных точек границ (Mt), с подставленными в такие формулы значениями и итоговые (вычисленные) значения Mt, м	Описание закрепления точки
	содержатся в Едином государственном реестре недвижимости		определены в результате выполнения комплексных кадастровых работ				
	X	Y	X	Y			
1	2	3	4	5	6	7	8
н1152У	—	—	377 196,33	1 369 927,24	Метод спутниковых геодезических измерений (определений)	$\sqrt{(0,06^2 + 0,08^2)} = 0,10$	—
н1153У	—	—	377 201,31	1 369 923,42			
н1513У	—	—	377 201,42	1 369 923,33			
н1154У	—	—	377 203,19	1 369 925,85			
1155	—	—	377 198,02	1 369 929,86			
н1152У	—	—	377 196,33	1 369 927,24			

**2. Сведения о частях границ уточняемого земельного участка с кадастровым номером** 63:01:0419003:1415 :

Обозначение части границ		Горизонтальное проложение (S), м	Описание прохождения части границ	Сведения о согласовании местоположения границ (согласовано/спорное)
от т.	до т.			
1	2	3	4	5
н1152У	н1153У	6,28	—	согласовано
н1153У	н1513У	0,14		
н1513У	н1154У	3,08		
н1154У	1155	6,54		
1155	н1152У	3,12		

**3. Сведения о характеристиках уточняемого земельного участка с кадастровым номером** 63:01:0419003:1415 :

№ п/п	Наименование характеристики земельного участка	Значение характеристики
1	2	3
1		

1	2	3
1.	Адрес земельного участка	—
1.1.	Сведения о местоположении земельного участка (при отсутствии адреса) в структурированном в соответствии с федеральной информационной адресной системой виде	Российская Федерация, Самарская область, Самара г, Куйбышевский р-н, Грозненская ул
1.2.	Дополнительные сведения о местоположении земельного участка	—
2.	Площадь земельного участка ± величина погрешности определения (вычисления) площади ( $P \pm \Delta P$ ), м <sup>2</sup>	20 ± 2,00
3.	Формула, примененная для вычисления предельной погрешности определения площади земельного участка, с подставленными значениями и итоговые (вычисленные) значения	$3,5 * 0,10 * \sqrt{(20,00)} = 2$
4.	Площадь земельного участка согласно сведениям Единого государственного реестра недвижимости (Ркад), м <sup>2</sup>	20,00
5.	Оценка расхождения P и Ркад ( $P - P_{кад}$ ), м <sup>2</sup>	0
6.	Предельный минимальный и максимальный размеры земельного участка (Рмин и Рмакс), м <sup>2</sup>	— —
7.	Вид (виды) разрешенного использования	Гараж
7.1.	Дополнительные сведения об использовании земельного участка	—
8.	Кадастровый или иной государственный учетный номер (инвентарный) здания, сооружения, объекта незавершенного строительства, расположенного на земельном участке	—
9.	Сведения о земельных участках (землях общего пользования, территории общего пользования), посредством которых обеспечивается доступ	Земли (земельные участки) общего пользования
10.	Иные сведения	—
<b>4. Пояснения к сведениям об уточняемом земельном участке с кадастровым номером</b>		<b>63:01:0419003:1415</b> :
1.	—	—

**1. Сведения о характерных точках границ уточняемого земельного участка с кадастровым номером** 63:01:0419003:1414 :  
 Система координат МСК-63, зона 1 Зона № 1

Обозначение характерных точек границ	Координаты, м				Метод определения координат	Формулы, примененные для расчета средней квадратической погрешности определения координат характерных точек границ (Mt), с подставленными в такие формулы значениями и итоговые (вычисленные) значения Mt, м	Описание закрепления точки
	содержатся в Едином государственном реестре недвижимости		определены в результате выполнения комплексных кадастровых работ				
	X	Y	X	Y			
1	2	3	4	5	6	7	8
н1167У	—	—	377 197,21	1 369 918,26	Метод спутниковых геодезических измерений (определений)	$\sqrt{(0,06^2 + 0,08^2)} = 0,10$	—
н1166У	—	—	377 199,26	1 369 920,84			
н1162У	—	—	377 194,48	1 369 924,64			
1163	—	—	377 192,46	1 369 922,04			
н1167У	—	—	377 197,21	1 369 918,26			—

**2. Сведения о частях границ уточняемого земельного участка с кадастровым номером** 63:01:0419003:1414 :

Обозначение части границ		Горизонтальное проложение (S), м	Описание прохождения части границ	Сведения о согласовании местоположения границ (согласовано/спорное)
от т.	до т.			
1	2	3	4	5
н1167У	н1166У	3,30	—	согласовано
н1166У	н1162У	6,11		
н1162У	1163	3,29		
1163	н1167У	6,07		

**3. Сведения о характеристиках уточняемого земельного участка с кадастровым номером** 63:01:0419003:1414 :

№ п/п	Наименование характеристики земельного участка	Значение характеристики
1	2	3
1	2	3

1	2	3
1.	Адрес земельного участка	—
1.1.	Сведения о местоположении земельного участка (при отсутствии адреса) в структурированном в соответствии с федеральной информационной адресной системой виде	Российская Федерация, Самарская область, Самара г, Куйбышевский р-н, Грозненская ул
1.2.	Дополнительные сведения о местоположении земельного участка	—
2.	Площадь земельного участка ± величина погрешности определения (вычисления) площади ( $P \pm \Delta P$ ), м <sup>2</sup>	20 ± 2,00
3.	Формула, примененная для вычисления предельной погрешности определения площади земельного участка, с подставленными значениями и итоговые (вычисленные) значения	$3,5 * 0,10 * \sqrt{(20,00)} = 2$
4.	Площадь земельного участка согласно сведениям Единого государственного реестра недвижимости (Ркад), м <sup>2</sup>	20,00
5.	Оценка расхождения Р и Ркад ( $P - P_{кад}$ ), м <sup>2</sup>	0
6.	Предельный минимальный и максимальный размеры земельного участка (Рмин и Рмакс), м <sup>2</sup>	— —
7.	Вид (виды) разрешенного использования	Гараж
7.1.	Дополнительные сведения об использовании земельного участка	—
8.	Кадастровый или иной государственный учетный номер (инвентарный) здания, сооружения, объекта незавершенного строительства, расположенного на земельном участке	—
9.	Сведения о земельных участках (землях общего пользования, территории общего пользования), посредством которых обеспечивается доступ	Земли (земельные участки) общего пользования
10.	Иные сведения	—
<b>4. Пояснения к сведениям об уточняемом земельном участке с кадастровым номером</b>		<b>63:01:0419003:1414</b> :
1.	—	—

**1. Сведения о характерных точках границ уточняемого земельного участка с кадастровым номером** 63:01:0419003:1413 :  
 Система координат МСК-63, зона 1 Зона № 1

Обозначение характерных точек границ	Координаты, м				Метод определения координат	Формулы, примененные для расчета средней квадратической погрешности определения координат характерных точек границ (Mt), с подставленными в такие формулы значениями и итоговые (вычисленные) значения Mt, м	Описание закрепления точки
	содержатся в Едином государственном реестре недвижимости		определены в результате выполнения комплексных кадастровых работ				
	X	Y	X	Y			
1	2	3	4	5	6	7	8
1177	—	—	377 186,29	1 369 914,13	Метод спутниковых геодезических измерений (определений)	$\sqrt{(0,06^2 + 0,08^2)} = 0,10$	—
н1178У	—	—	377 186,09	1 369 914,29			
683	—	—	377 184,01	1 369 911,79			
н1179У	—	—	377 188,26	1 369 908,26			
н1180У	—	—	377 190,35	1 369 910,84			
1177	—	—	377 186,29	1 369 914,13			

**2. Сведения о частях границ уточняемого земельного участка с кадастровым номером** 63:01:0419003:1413 :

Обозначение части границ		Горизонтальное проложение (S), м	Описание прохождения части границ	Сведения о согласовании местоположения границ (согласовано/спорное)
от т.	до т.			
1	2	3	4	5
1177	н1178У	0,26	—	согласовано
н1178У	683	3,25		
683	н1179У	5,52		
н1179У	н1180У	3,32		
н1180У	1177	5,23		

**3. Сведения о характеристиках уточняемого земельного участка с кадастровым номером** 63:01:0419003:1413 :

№ п/п	Наименование характеристики земельного участка	Значение характеристики
1	2	3

1	2	3
1.	Адрес земельного участка	—
1.1.	Сведения о местоположении земельного участка (при отсутствии адреса) в структурированном в соответствии с федеральной информационной адресной системой виде	Российская Федерация, Самарская область, Самара г, Куйбышевский р-н, Грозненская ул
1.2.	Дополнительные сведения о местоположении земельного участка	—
2.	Площадь земельного участка ± величина погрешности определения (вычисления) площади ( $P \pm \Delta P$ ), м <sup>2</sup>	18 ± 1,00
3.	Формула, примененная для вычисления предельной погрешности определения площади земельного участка, с подставленными значениями и итоговые (вычисленные) значения	$3,5*0,10*\sqrt{(18,00)} = 1$
4.	Площадь земельного участка согласно сведениям Единого государственного реестра недвижимости (Ркад), м <sup>2</sup>	18,00
5.	Оценка расхождения Р и Ркад ( $P - P_{кад}$ ), м <sup>2</sup>	0
6.	Предельный минимальный и максимальный размеры земельного участка (Рмин и Рмакс), м <sup>2</sup>	— —
7.	Вид (виды) разрешенного использования	Гараж
7.1.	Дополнительные сведения об использовании земельного участка	—
8.	Кадастровый или иной государственный учетный номер (инвентарный) здания, сооружения, объекта незавершенного строительства, расположенного на земельном участке	—
9.	Сведения о земельных участках (землях общего пользования, территории общего пользования), посредством которых обеспечивается доступ	Земли (земельные участки) общего пользования
10.	Иные сведения	—
<b>4. Пояснения к сведениям об уточняемом земельном участке с кадастровым номером</b>		<b>63:01:0419003:1413</b> :
1.	—	—

**1. Сведения о характерных точках границ уточняемого земельного участка с кадастровым номером** 63:01:0419003:1412 :  
 Система координат МСК-63, зона 1 Зона № 1

Обозначение характерных точек границ	Координаты, м				Метод определения координат	Формулы, примененные для расчета средней квадратической погрешности определения координат характерных точек границ (Mt), с подставленными в такие формулы значениями и итоговые (вычисленные) значения Mt, м	Описание закрепления точки
	содержатся в Едином государственном реестре недвижимости		определены в результате выполнения комплексных кадастровых работ				
	X	Y	X	Y			
1	2	3	4	5	6	7	8
681	—	—	377 186,61	1 369 905,67	Метод спутниковых геодезических измерений (определений)	$\sqrt{(0,06^2 + 0,08^2)} = 0,10$	—
1494	—	—	377 182,06	1 369 909,44			
н1497У	—	—	377 179,99	1 369 906,94			
н1182У	—	—	377 187,11	1 369 901,04			
н1183У	—	—	377 189,18	1 369 903,54			
681	—	—	377 186,61	1 369 905,67			

**2. Сведения о частях границ уточняемого земельного участка с кадастровым номером** 63:01:0419003:1412 :

Обозначение части границ		Горизонтальное проложение (S), м	Описание прохождения части границ	Сведения о согласовании местоположения границ (согласовано/спорное)
от т.	до т.			
1	2	3	4	5
681	1494	5,91	—	согласовано
1494	н1497У	3,25		
н1497У	н1182У	9,25		
н1182У	н1183У	3,25		
н1183У	681	3,34		
681	1494	5,91		

**3. Сведения о характеристиках уточняемого земельного участка с кадастровым номером** 63:01:0419003:1412 :

№ п/п	Наименование характеристики земельного участка	Значение характеристики
1	2	3
1	2	3

1	2	3
1.	Адрес земельного участка	—
1.1.	Сведения о местоположении земельного участка (при отсутствии адреса) в структурированном в соответствии с федеральной информационной адресной системой виде	Российская Федерация, Самарская область, Самара г, Куйбышевский р-н, Грозненская ул
1.2.	Дополнительные сведения о местоположении земельного участка	—
2.	Площадь земельного участка ± величина погрешности определения (вычисления) площади ( $P \pm \Delta P$ ), м <sup>2</sup>	30 ± 2,00
3.	Формула, примененная для вычисления предельной погрешности определения площади земельного участка, с подставленными значениями и итоговые (вычисленные) значения	$3,5 * 0,10 * \sqrt{(30,00)} = 2$
4.	Площадь земельного участка согласно сведениям Единого государственного реестра недвижимости (Ркад), м <sup>2</sup>	30,00
5.	Оценка расхождения Р и Ркад ( $P - P_{кад}$ ), м <sup>2</sup>	0
6.	Предельный минимальный и максимальный размеры земельного участка (Рмин и Рмакс), м <sup>2</sup>	— —
7.	Вид (виды) разрешенного использования	Гараж
7.1.	Дополнительные сведения об использовании земельного участка	—
8.	Кадастровый или иной государственный учетный номер (инвентарный) здания, сооружения, объекта незавершенного строительства, расположенного на земельном участке	—
9.	Сведения о земельных участках (землях общего пользования, территории общего пользования), посредством которых обеспечивается доступ	Земли (земельные участки) общего пользования
10.	Иные сведения	—
<b>4. Пояснения к сведениям об уточняемом земельном участке с кадастровым номером</b>		<b>63:01:0419003:1412</b> :
1.	—	—

**1. Сведения о характерных точках границ уточняемого земельного участка с кадастровым номером** 63:01:0419003:1410 :  
 Система координат МСК-63, зона 1 Зона № 1

Обозначение характерных точек границ	Координаты, м				Метод определения координат	Формулы, примененные для расчета средней квадратической погрешности определения координат характерных точек границ (Mt), с подставленными в такие формулы значениями и итоговые (вычисленные) значения Mt, м	Описание закрепления точки
	содержатся в Едином государственном реестре недвижимости		определены в результате выполнения комплексных кадастровых работ				
	X	Y	X	Y			
1	2	3	4	5	6	7	8
н1192У	—	—	377 179,51	1 369 895,33	Метод спутниковых геодезических измерений (определений)	$\sqrt{(0,06^2 + 0,08^2)} = 0,10$	—
н1193У	—	—	377 174,44	1 369 899,23			
н1194У	—	—	377 172,53	1 369 896,75			
н1195У	—	—	377 177,60	1 369 892,85			
н1192У	—	—	377 179,51	1 369 895,33			

**2. Сведения о частях границ уточняемого земельного участка с кадастровым номером** 63:01:0419003:1410 :

Обозначение части границ		Горизонтальное проложение (S), м	Описание прохождения части границ	Сведения о согласовании местоположения границ (согласовано/спорное)
от т.	до т.			
1	2	3	4	5
н1192У	н1193У	6,40	—	согласовано
н1193У	н1194У	3,13		
н1194У	н1195У	6,40		
н1195У	н1192У	3,13		

**3. Сведения о характеристиках уточняемого земельного участка с кадастровым номером** 63:01:0419003:1410 :

№ п/п	Наименование характеристики земельного участка	Значение характеристики
1	2	3
1	2	3

1	2	3
1.	Адрес земельного участка	—
1.1.	Сведения о местоположении земельного участка (при отсутствии адреса) в структурированном в соответствии с федеральной информационной адресной системой виде	Российская Федерация, Самарская область, Самара г, Куйбышевский р-н, Грозненская ул
1.2.	Дополнительные сведения о местоположении земельного участка	—
2.	Площадь земельного участка ± величина погрешности определения (вычисления) площади ( $P \pm \Delta P$ ), м <sup>2</sup>	20 ± 2,00
3.	Формула, примененная для вычисления предельной погрешности определения площади земельного участка, с подставленными значениями и итоговые (вычисленные) значения	$3,5 * 0,10 * \sqrt{(20,00)} = 2$
4.	Площадь земельного участка согласно сведениям Единого государственного реестра недвижимости (Ркад), м <sup>2</sup>	20,00
5.	Оценка расхождения P и Ркад ( $P - P_{кад}$ ), м <sup>2</sup>	0
6.	Предельный минимальный и максимальный размеры земельного участка (Рмин и Рмакс), м <sup>2</sup>	— —
7.	Вид (виды) разрешенного использования	Гараж
7.1.	Дополнительные сведения об использовании земельного участка	—
8.	Кадастровый или иной государственный учетный номер (инвентарный) здания, сооружения, объекта незавершенного строительства, расположенного на земельном участке	—
9.	Сведения о земельных участках (землях общего пользования, территории общего пользования), посредством которых обеспечивается доступ	Земли (земельные участки) общего пользования
10.	Иные сведения	—
<b>4. Пояснения к сведениям об уточняемом земельном участке с кадастровым номером</b>		<b>63:01:0419003:1410</b> :
1.	—	—

**1. Сведения о характерных точках границ уточняемого земельного участка с кадастровым номером** 63:01:0419003:1409 :  
 Система координат МСК-63, зона 1 Зона № 1

Обозначение характерных точек границ	Координаты, м				Метод определения координат	Формулы, примененные для расчета средней квадратической погрешности определения координат характерных точек границ (Mt), с подставленными в такие формулы значениями и итоговые (вычисленные) значения Mt, м	Описание закрепления точки
	содержатся в Едином государственном реестре недвижимости		определены в результате выполнения комплексных кадастровых работ				
	X	Y	X	Y			
1	2	3	4	5	6	7	8
н1204У	—	—	377 172,99	1 369 887,92	Метод спутниковых геодезических измерений (определений)	$\sqrt{(0,06^2 + 0,08^2)} = 0,10$	—
н1201У	—	—	377 175,01	1 369 890,53			
1202	—	—	377 170,22	1 369 894,24			
1205	—	—	377 168,20	1 369 891,63			
н1204У	—	—	377 172,99	1 369 887,92			

**2. Сведения о частях границ уточняемого земельного участка с кадастровым номером** 63:01:0419003:1409 :

Обозначение части границ		Горизонтальное проложение (S), м	Описание прохождения части границ	Сведения о согласовании местоположения границ (согласовано/спорное)
от т.	до т.			
1	2	3	4	5
н1204У	н1201У	3,30	—	согласовано
н1201У	1202	6,06		
1202	1205	3,30		
1205	н1204У	6,06		

**3. Сведения о характеристиках уточняемого земельного участка с кадастровым номером** 63:01:0419003:1409 :

№ п/п	Наименование характеристики земельного участка	Значение характеристики
1	2	3
1	2	3

1	2	3
1.	Адрес земельного участка	—
1.1.	Сведения о местоположении земельного участка (при отсутствии адреса) в структурированном в соответствии с федеральной информационной адресной системой виде	Российская Федерация, Самарская область, Самара г, Куйбышевский р-н, Куйбышевский аал, Грозненская ул
1.2.	Дополнительные сведения о местоположении земельного участка	—
2.	Площадь земельного участка ± величина погрешности определения (вычисления) площади ( $P \pm \Delta P$ ), м <sup>2</sup>	20 ± 2,00
3.	Формула, примененная для вычисления предельной погрешности определения площади земельного участка, с подставленными значениями и итоговые (вычисленные) значения	$3,5 * 0,10 * \sqrt{(20,00)} = 2$
4.	Площадь земельного участка согласно сведениям Единого государственного реестра недвижимости (Ркад), м <sup>2</sup>	20,00
5.	Оценка расхождения Р и Ркад ( $P - P_{кад}$ ), м <sup>2</sup>	0
6.	Предельный минимальный и максимальный размеры земельного участка (Рмин и Рмакс), м <sup>2</sup>	— —
7.	Вид (виды) разрешенного использования	Гараж
7.1.	Дополнительные сведения об использовании земельного участка	—
8.	Кадастровый или иной государственный учетный номер (инвентарный) здания, сооружения, объекта незавершенного строительства, расположенного на земельном участке	—
9.	Сведения о земельных участках (землях общего пользования, территории общего пользования), посредством которых обеспечивается доступ	Земли (земельные участки) общего пользования
10.	Иные сведения	—
<b>4. Пояснения к сведениям об уточняемом земельном участке с кадастровым номером</b>		<b>63:01:0419003:1409</b> :
1.	—	—

**1. Сведения о характерных точках границ уточняемого земельного участка с кадастровым номером** 63:01:0419003:1406 :  
 Система координат МСК-63, зона 1 Зона № 1

Обозначение характерных точек границ	Координаты, м				Метод определения координат	Формулы, примененные для расчета средней квадратической погрешности определения координат характерных точек границ (Mt), с подставленными в такие формулы значениями и итоговые (вычисленные) значения Mt, м	Описание закрепления точки
	содержатся в Едином государственном реестре недвижимости		определены в результате выполнения комплексных кадастровых работ				
	X	Y	X	Y			
1	2	3	4	5	6	7	8
н1204У	—	—	377 172,99	1 369 887,92	Метод спутниковых геодезических измерений (определений)	$\sqrt{(0,06^2 + 0,08^2)} = 0,10$	—
1205	—	—	377 168,20	1 369 891,63			
н1206У	—	—	377 166,38	1 369 889,28			
н1207У	—	—	377 171,18	1 369 885,57			
н1204У	—	—	377 172,99	1 369 887,92			

**2. Сведения о частях границ уточняемого земельного участка с кадастровым номером** 63:01:0419003:1406 :

Обозначение части границ		Горизонтальное проложение (S), м	Описание прохождения части границ	Сведения о согласовании местоположения границ (согласовано/спорное)
от т.	до т.			
1	2	3	4	5
н1204У	1205	6,06	—	согласовано
1205	н1206У	2,97		
н1206У	н1207У	6,07		
н1207У	н1204У	2,97		

**3. Сведения о характеристиках уточняемого земельного участка с кадастровым номером** 63:01:0419003:1406 :

№ п/п	Наименование характеристики земельного участка	Значение характеристики
1	2	3
1	2	3

1	2	3
1.	Адрес земельного участка	—
1.1.	Сведения о местоположении земельного участка (при отсутствии адреса) в структурированном в соответствии с федеральной информационной адресной системой виде	Российская Федерация, Самарская область, Самара г, Куйбышевский р-н, Грозненская ул
1.2.	Дополнительные сведения о местоположении земельного участка	—
2.	Площадь земельного участка ± величина погрешности определения (вычисления) площади ( $P \pm \Delta P$ ), м <sup>2</sup>	18 ± 1,00
3.	Формула, примененная для вычисления предельной погрешности определения площади земельного участка, с подставленными значениями и итоговые (вычисленные) значения	$3,5 * 0,10 * \sqrt{(18,00)} = 1$
4.	Площадь земельного участка согласно сведениям Единого государственного реестра недвижимости (Ркад), м <sup>2</sup>	18,00
5.	Оценка расхождения Р и Ркад ( $P - P_{кад}$ ), м <sup>2</sup>	0
6.	Предельный минимальный и максимальный размеры земельного участка (Рмин и Рмакс), м <sup>2</sup>	— —
7.	Вид (виды) разрешенного использования	Гараж
7.1.	Дополнительные сведения об использовании земельного участка	—
8.	Кадастровый или иной государственный учетный номер (инвентарный) здания, сооружения, объекта незавершенного строительства, расположенного на земельном участке	—
9.	Сведения о земельных участках (землях общего пользования, территории общего пользования), посредством которых обеспечивается доступ	Земли (земельные участки) общего пользования
10.	Иные сведения	—
<b>4. Пояснения к сведениям об уточняемом земельном участке с кадастровым номером</b>		<b>63:01:0419003:1406</b> :
1.	—	—

**1. Сведения о характерных точках границ уточняемого земельного участка с кадастровым номером** 63:01:0419003:1407 :  
 Система координат МСК-63, зона 1 Зона № 1

Обозначение характерных точек границ	Координаты, м				Метод определения координат	Формулы, примененные для расчета средней квадратической погрешности определения координат характерных точек границ (Mt), с подставленными в такие формулы значениями и итоговые (вычисленные) значения Mt, м	Описание закрепления точки
	содержатся в Едином государственном реестре недвижимости		определены в результате выполнения комплексных кадастровых работ				
	X	Y	X	Y			
1	2	3	4	5	6	7	8
1209	—	—	377 151,94	1 369 870,33	Метод спутниковых геодезических измерений (определений)	$\sqrt{(0,06^2 + 0,08^2)} = 0,10$	Временный межевой знак
1214	—	—	377 156,88	1 369 866,63			—
н1213У	—	—	377 158,93	1 369 865,10			
н1216У	—	—	377 161,01	1 369 867,89			
н1217У	—	—	377 154,18	1 369 872,99			
1209	—	—	377 151,94	1 369 870,33			

**2. Сведения о частях границ уточняемого земельного участка с кадастровым номером** 63:01:0419003:1407 :

Обозначение части границ		Горизонтальное проложение (S), м	Описание прохождения части границ	Сведения о согласовании местоположения границ (согласовано/спорное)
от т.	до т.			
1	2	3	4	5
1209	1214	6,17	—	согласовано
1214	н1213У	2,56		
н1213У	н1216У	3,48		
н1216У	н1217У	8,52		
н1217У	1209	3,48		

**3. Сведения о характеристиках уточняемого земельного участка с кадастровым номером** 63:01:0419003:1407 :

№ п/п	Наименование характеристики земельного участка	Значение характеристики
1	2	3
1		

1	2	3
1.	Адрес земельного участка	—
1.1.	Сведения о местоположении земельного участка (при отсутствии адреса) в структурированном в соответствии с федеральной информационной адресной системой виде	Российская Федерация, Самарская область, Самара г, Куйбышевский р-н, Грозненская ул
1.2.	Дополнительные сведения о местоположении земельного участка	—
2.	Площадь земельного участка ± величина погрешности определения (вычисления) площади ( $P \pm \Delta P$ ), м <sup>2</sup>	30 ± 2,00
3.	Формула, примененная для вычисления предельной погрешности определения площади земельного участка, с подставленными значениями и итоговые (вычисленные) значения	$3,5 * 0,10 * \sqrt{(30,00)} = 2$
4.	Площадь земельного участка согласно сведениям Единого государственного реестра недвижимости (Ркад), м <sup>2</sup>	30,00
5.	Оценка расхождения P и Ркад ( $P - P_{кад}$ ), м <sup>2</sup>	0
6.	Предельный минимальный и максимальный размеры земельного участка (Рмин и Рмакс), м <sup>2</sup>	— —
7.	Вид (виды) разрешенного использования	Гараж
7.1.	Дополнительные сведения об использовании земельного участка	—
8.	Кадастровый или иной государственный учетный номер (инвентарный) здания, сооружения, объекта незавершенного строительства, расположенного на земельном участке	—
9.	Сведения о земельных участках (землях общего пользования, территории общего пользования), посредством которых обеспечивается доступ	Земли (земельные участки) общего пользования
10.	Иные сведения	—
<b>4. Пояснения к сведениям об уточняемом земельном участке с кадастровым номером</b>		<b>63:01:0419003:1407</b> :
1.	—	—

**1. Сведения о характерных точках границ уточняемого земельного участка с кадастровым номером** 63:01:0419003:1401 :  
 Система координат МСК-63, зона 1 Зона № 1

Обозначение характерных точек границ	Координаты, м				Метод определения координат	Формулы, примененные для расчета средней квадратической погрешности определения координат характерных точек границ (Mt), с подставленными в такие формулы значениями и итоговые (вычисленные) значения Mt, м	Описание закрепления точки
	содержатся в Едином государственном реестре недвижимости		определены в результате выполнения комплексных кадастровых работ				
	X	Y	X	Y			
1	2	3	4	5	6	7	8
н1243У	—	—	377 134,27	1 369 847,37	Метод спутниковых геодезических измерений (определений)	$\sqrt{(0,06^2 + 0,08^2)} = 0,10$	—
н1481У	—	—	377 133,64	1 369 846,55			
н1239У	—	—	377 130,62	1 369 842,84			
н1240У	—	—	377 134,57	1 369 839,59			
1242	—	—	377 138,30	1 369 844,23			
н1243У	—	—	377 134,27	1 369 847,37			

**2. Сведения о частях границ уточняемого земельного участка с кадастровым номером** 63:01:0419003:1401 :

Обозначение части границ		Горизонтальное проложение (S), м	Описание прохождения части границ	Сведения о согласовании местоположения границ (согласовано/спорное)
от т.	до т.			
1	2	3	4	5
н1243У	н1481У	1,03	—	согласовано
н1481У	н1239У	4,78		
н1239У	н1240У	5,12		
н1240У	1242	5,95		
1242	н1243У	5,11		

**3. Сведения о характеристиках уточняемого земельного участка с кадастровым номером** 63:01:0419003:1401 :

№ п/п	Наименование характеристики земельного участка	Значение характеристики
1	2	3
1		

1	2	3
1.	Адрес земельного участка	—
1.1.	Сведения о местоположении земельного участка (при отсутствии адреса) в структурированном в соответствии с федеральной информационной адресной системой виде	Российская Федерация, Самарская область, Самара г, Куйбышевский р-н, Куйбышевский аал, Грозненская ул
1.2.	Дополнительные сведения о местоположении земельного участка	—
2.	Площадь земельного участка ± величина погрешности определения (вычисления) площади ( $P \pm \Delta P$ ), м <sup>2</sup>	30 ± 2,00
3.	Формула, примененная для вычисления предельной погрешности определения площади земельного участка, с подставленными значениями и итоговые (вычисленные) значения	$3,5 * 0,10 * \sqrt{(30,00)} = 2$
4.	Площадь земельного участка согласно сведениям Единого государственного реестра недвижимости (Ркад), м <sup>2</sup>	30,00
5.	Оценка расхождения Р и Ркад ( $P - P_{кад}$ ), м <sup>2</sup>	0
6.	Предельный минимальный и максимальный размеры земельного участка (Рмин и Рмакс), м <sup>2</sup>	— —
7.	Вид (виды) разрешенного использования	Гараж
7.1.	Дополнительные сведения об использовании земельного участка	—
8.	Кадастровый или иной государственный учетный номер (инвентарный) здания, сооружения, объекта незавершенного строительства, расположенного на земельном участке	—
9.	Сведения о земельных участках (землях общего пользования, территории общего пользования), посредством которых обеспечивается доступ	Земли (земельные участки) общего пользования
10.	Иные сведения	—
<b>4. Пояснения к сведениям об уточняемом земельном участке с кадастровым номером</b>		<b>63:01:0419003:1401</b> :
1.	—	—

**1. Сведения о характерных точках границ уточняемого земельного участка с кадастровым номером** 63:01:0419003:1403 :  
 Система координат МСК-63, зона 1 Зона № 1

Обозначение характерных точек границ	Координаты, м				Метод определения координат	Формулы, примененные для расчета средней квадратической погрешности определения координат характерных точек границ (Mt), с подставленными в такие формулы значениями и итоговые (вычисленные) значения Mt, м	Описание закрепления точки
	содержатся в Едином государственном реестре недвижимости		определены в результате выполнения комплексных кадастровых работ				
	X	Y	X	Y			
1	2	3	4	5	6	7	8
н1285У	—	—	377 187,95	1 369 875,39	Метод спутниковых геодезических измерений (определений)	$\sqrt{(0,06^2 + 0,08^2)} = 0,10$	—
н1304У	—	—	377 185,01	1 369 877,64			
н1306У	—	—	377 182,91	1 369 879,38			
н1280У	—	—	377 180,99	1 369 876,83			
н1281У	—	—	377 186,06	1 369 872,92			
н1563У	—	—	377 187,18	1 369 874,40			
н1285У	—	—	377 187,95	1 369 875,39			

**2. Сведения о частях границ уточняемого земельного участка с кадастровым номером** 63:01:0419003:1403 :

Обозначение части границ		Горизонтальное проложение (S), м	Описание прохождения части границ	Сведения о согласовании местоположения границ (согласовано/спорное)
от т.	до т.			
1	2	3	4	5
н1285У	н1304У	3,70	—	согласовано
н1304У	н1306У	2,73		
н1306У	н1280У	3,19		
н1280У	н1281У	6,40		
н1281У	н1563У	1,86		
н1563У	н1285У	1,25		

3. Сведения о характеристиках уточняемого земельного участка с кадастровым номером <u>63:01:0419003:1403</u> :		
№ п/п	Наименование характеристики земельного участка	Значение характеристики
1	2	3
1.	Адрес земельного участка	—
1.1.	Сведения о местоположении земельного участка (при отсутствии адреса) в структурированном в соответствии с федеральной информационной адресной системой виде	Российская Федерация, Самарская область, Самара г, Куйбышевский р-н, Грозненская ул
1.2.	Дополнительные сведения о местоположении земельного участка	—
2.	Площадь земельного участка ± величина погрешности определения (вычисления) площади ( $P \pm \Delta P$ ), м <sup>2</sup>	$20 \pm 2,00$
3.	Формула, примененная для вычисления предельной погрешности определения площади земельного участка, с подставленными значениями и итоговые (вычисленные) значения	$3,5 * 0,10 * \sqrt{(20,00)} = 2$
4.	Площадь земельного участка согласно сведениям Единого государственного реестра недвижимости (Ркад), м <sup>2</sup>	20,00
5.	Оценка расхождения Р и Ркад ( $P - P_{кад}$ ), м <sup>2</sup>	0
6.	Предельный минимальный и максимальный размеры земельного участка (Рмин и Рмакс), м <sup>2</sup>	— —
7.	Вид (виды) разрешенного использования	Гараж
7.1.	Дополнительные сведения об использовании земельного участка	—
8.	Кадастровый или иной государственный учетный номер (инвентарный) здания, сооружения, объекта незавершенного строительства, расположенного на земельном участке	—
9.	Сведения о земельных участках (землях общего пользования, территории общего пользования), посредством которых обеспечивается доступ	Земли (земельные участки) общего пользования
10.	Иные сведения	—
4. Пояснения к сведениям об уточняемом земельном участке с кадастровым номером <u>63:01:0419003:1403</u> :		
1.	—	—

**1. Сведения о характерных точках границ уточняемого земельного участка с кадастровым номером** 63:01:0419003:1402 :  
 Система координат МСК-63, зона 1 Зона № 1

Обозначение характерных точек границ	Координаты, м				Метод определения координат	Формулы, примененные для расчета средней квадратической погрешности определения координат характерных точек границ (Mt), с подставленными в такие формулы значениями и итоговые (вычисленные) значения Mt, м	Описание закрепления точки
	содержатся в Едином государственном реестре недвижимости		определены в результате выполнения комплексных кадастровых работ				
	X	Y	X	Y			
1	2	3	4	5	6	7	8
н1274У	—	—	377 183,89	1 369 870,08	Метод спутниковых геодезических измерений (определений)	$\sqrt{(0,06^2 + 0,08^2)} = 0,10$	—
н1565У	—	—	377 185,31	1 369 871,94			
н1281У	—	—	377 186,06	1 369 872,92			
н1280У	—	—	377 180,99	1 369 876,83			
н1277У	—	—	377 178,79	1 369 873,98			
н1274У	—	—	377 183,89	1 369 870,08			

**2. Сведения о частях границ уточняемого земельного участка с кадастровым номером** 63:01:0419003:1402 :

Обозначение части границ		Горизонтальное проложение (S), м	Описание прохождения части границ	Сведения о согласовании местоположения границ (согласовано/спорное)
от т.	до т.			
1	2	3	4	5
н1274У	н1565У	2,34	—	согласовано
н1565У	н1281У	1,23		
н1281У	н1280У	6,40		
н1280У	н1277У	3,60		
н1277У	н1274У	6,42		

**3. Сведения о характеристиках уточняемого земельного участка с кадастровым номером** 63:01:0419003:1402 :

№ п/п	Наименование характеристики земельного участка	Значение характеристики
1	2	3
1		

1	2	3
1.	Адрес земельного участка	—
1.1.	Сведения о местоположении земельного участка (при отсутствии адреса) в структурированном в соответствии с федеральной информационной адресной системой виде	Российская Федерация, Самарская область, Самара г, Куйбышевский р-н, Грозненская ул
1.2.	Дополнительные сведения о местоположении земельного участка	—
2.	Площадь земельного участка ± величина погрешности определения (вычисления) площади ( $P \pm \Delta P$ ), м <sup>2</sup>	23 ± 2,00
3.	Формула, примененная для вычисления предельной погрешности определения площади земельного участка, с подставленными значениями и итоговые (вычисленные) значения	$3,5 * 0,10 * \sqrt{(23,00)} = 2$
4.	Площадь земельного участка согласно сведениям Единого государственного реестра недвижимости (Ркад), м <sup>2</sup>	23,00
5.	Оценка расхождения Р и Ркад ( $P - P_{кад}$ ), м <sup>2</sup>	0
6.	Предельный минимальный и максимальный размеры земельного участка (Рмин и Рмакс), м <sup>2</sup>	— —
7.	Вид (виды) разрешенного использования	Гараж
7.1.	Дополнительные сведения об использовании земельного участка	—
8.	Кадастровый или иной государственный учетный номер (инвентарный) здания, сооружения, объекта незавершенного строительства, расположенного на земельном участке	—
9.	Сведения о земельных участках (землях общего пользования, территории общего пользования), посредством которых обеспечивается доступ	Земли (земельные участки) общего пользования
10.	Иные сведения	—
<b>4. Пояснения к сведениям об уточняемом земельном участке с кадастровым номером</b>		<b>63:01:0419003:1402</b> :
1.	—	—

**1. Сведения о характерных точках границ уточняемого земельного участка с кадастровым номером** 63:01:0419003:1404 :  
 Система координат МСК-63, зона 1 Зона № 1

Обозначение характерных точек границ	Координаты, м				Метод определения координат	Формулы, примененные для расчета средней квадратической погрешности определения координат характерных точек границ (Mt), с подставленными в такие формулы значениями и итоговые (вычисленные) значения Mt, м	Описание закрепления точки
	содержатся в Едином государственном реестре недвижимости		определены в результате выполнения комплексных кадастровых работ				
	X	Y	X	Y			
1	2	3	4	5	6	7	8
н1558У	—	—	377 189,15	1 369 876,92	Метод спутниковых геодезических измерений (определений)	$\sqrt{(0,06^2 + 0,08^2)} = 0,10$	—
н1302У	—	—	377 191,29	1 369 879,75			
н1288У	—	—	377 188,61	1 369 881,98			
н1304У	—	—	377 185,01	1 369 877,64			
н1285У	—	—	377 187,95	1 369 875,39			
н1558У	—	—	377 189,15	1 369 876,92			

**2. Сведения о частях границ уточняемого земельного участка с кадастровым номером** 63:01:0419003:1404 :

Обозначение части границ		Горизонтальное проложение (S), м	Описание прохождения части границ	Сведения о согласовании местоположения границ (согласовано/спорное)
от т.	до т.			
1	2	3	4	5
н1558У	н1302У	3,55	—	согласовано
н1302У	н1288У	3,49		
н1288У	н1304У	5,64		
н1304У	н1285У	3,70		
н1285У	н1558У	1,94		

**3. Сведения о характеристиках уточняемого земельного участка с кадастровым номером** 63:01:0419003:1404 :

№ п/п	Наименование характеристики земельного участка	Значение характеристики
1	2	3
1		

1	2	3
1.	Адрес земельного участка	—
1.1.	Сведения о местоположении земельного участка (при отсутствии адреса) в структурированном в соответствии с федеральной информационной адресной системой виде	Российская Федерация, Самарская область, Самара г, Куйбышевский р-н, Грозненская ул
1.2.	Дополнительные сведения о местоположении земельного участка	—
2.	Площадь земельного участка ± величина погрешности определения (вычисления) площади ( $P \pm \Delta P$ ), м <sup>2</sup>	20 ± 2,00
3.	Формула, примененная для вычисления предельной погрешности определения площади земельного участка, с подставленными значениями и итоговые (вычисленные) значения	$3,5 * 0,10 * \sqrt{(20,00)} = 2$
4.	Площадь земельного участка согласно сведениям Единого государственного реестра недвижимости (Ркад), м <sup>2</sup>	20,00
5.	Оценка расхождения P и Ркад (P - Ркад), м <sup>2</sup>	0
6.	Предельный минимальный и максимальный размеры земельного участка (Рмин и Рмакс), м <sup>2</sup>	— —
7.	Вид (виды) разрешенного использования	Гараж
7.1.	Дополнительные сведения об использовании земельного участка	—
8.	Кадастровый или иной государственный учетный номер (инвентарный) здания, сооружения, объекта незавершенного строительства, расположенного на земельном участке	—
9.	Сведения о земельных участках (землях общего пользования, территории общего пользования), посредством которых обеспечивается доступ	Земли (земельные участки) общего пользования
10.	Иные сведения	—
<b>4. Пояснения к сведениям об уточняемом земельном участке с кадастровым номером</b>		<b>63:01:0419003:1404</b> :
1.	—	—

**1. Сведения о характерных точках границ уточняемого земельного участка с кадастровым номером** 63:01:0419003:1405 :  
 Система координат МСК-63, зона 1 Зона № 1

Обозначение характерных точек границ	Координаты, м				Метод определения координат	Формулы, примененные для расчета средней квадратической погрешности определения координат характерных точек границ (Mt), с подставленными в такие формулы значениями и итоговые (вычисленные) значения Mt, м	Описание закрепления точки
	содержатся в Едином государственном реестре недвижимости		определены в результате выполнения комплексных кадастровых работ				
	X	Y	X	Y			
1	2	3	4	5	6	7	8
н1302У	—	—	377 191,29	1 369 879,75	Метод спутниковых геодезических измерений (определений)	$\sqrt{(0,06^2 + 0,08^2)} = 0,10$	—
1301	—	—	377 191,99	1 369 880,66			
1290	—	—	377 193,20	1 369 882,30			
1297	—	—	377 189,94	1 369 884,96			Временный межевой знак
1296	—	—	377 188,89	1 369 885,82			
1295	—	—	377 188,36	1 369 886,26			
н1303У	—	—	377 186,36	1 369 883,85			—
н1288У	—	—	377 188,61	1 369 881,98			
н1302У	—	—	377 191,29	1 369 879,75			

**2. Сведения о частях границ уточняемого земельного участка с кадастровым номером** 63:01:0419003:1405 :

Обозначение части границ		Горизонтальное проложение (S), м	Описание прохождения части границ	Сведения о согласовании местоположения границ (согласовано/спорное)
от т.	до т.			
1	2	3	4	5
н1302У	1301	1,15	—	согласовано
1301	1290	2,04		

1	2	3	4	5
1290	1297	4,21	—	согласовано
1297	1296	1,36		
1296	1295	0,69		
1295	н1303У	3,13		
н1303У	н1288У	2,93		
н1288У	н1302У	3,49		

**3. Сведения о характеристиках уточняемого земельного участка с кадастровым номером** 63:01:0419003:1405 :

№ п/п	Наименование характеристики земельного участка	Значение характеристики
1	2	3
1.	Адрес земельного участка	—
1.1.	Сведения о местоположении земельного участка (при отсутствии адреса) в структурированном в соответствии с федеральной информационной адресной системой виде	Российская Федерация, Самарская область, Самара г, Куйбышевский р-н, Грозненская ул, гараж 241
1.2.	Дополнительные сведения о местоположении земельного участка	—
2.	Площадь земельного участка ± величина погрешности определения (вычисления) площади ( $P \pm \Delta P$ ), м <sup>2</sup>	$20 \pm 2,00$
3.	Формула, примененная для вычисления предельной погрешности определения площади земельного участка, с подставленными значениями и итоговые (вычисленные) значения	$3,5*0,10*\sqrt{(20,00)} = 2$
4.	Площадь земельного участка согласно сведениям Единого государственного реестра недвижимости ( $P_{\text{кад}}$ ), м <sup>2</sup>	20,00
5.	Оценка расхождения $P$ и $P_{\text{кад}}$ ( $P - P_{\text{кад}}$ ), м <sup>2</sup>	0
6.	Предельный минимальный и максимальный размеры земельного участка ( $P_{\text{мин}}$ и $P_{\text{макс}}$ ), м <sup>2</sup>	— —
7.	Вид (виды) разрешенного использования	Гараж
7.1.	Дополнительные сведения об использовании земельного участка	—
8.	Кадастровый или иной государственный учетный номер (инвентарный) здания, сооружения, объекта незавершенного строительства, расположенного на земельном участке	—
9.	Сведения о земельных участках (землях общего пользования, территории общего пользования), посредством которых обеспечивается доступ	Земли (земельные участки) общего пользования
10.	Иные сведения	—

**4. Пояснения к сведениям об уточняемом земельном участке с кадастровым номером** 63:01:0419003:1405 :

1. —

**1. Сведения о характерных точках границ уточняемого земельного участка с кадастровым номером** 63:01:0419003:1400 :

Система координат МСК-63, зона 1 Зона № 1

Обозначение характерных точек границ	Координаты, м				Метод определения координат	Формулы, примененные для расчета средней квадратической погрешности определения координат характерных точек границ (Mt), с подставленными в такие формулы значениями и итоговые (вычисленные) значения Mt, м	Описание закрепления точки
	содержатся в Едином государственном реестре недвижимости		определены в результате выполнения комплексных кадастровых работ				
	X	Y	X	Y			
1	2	3	4	5	6	7	8
н1370У	—	—	377 224,29	1 369 923,36	Метод спутниковых геодезических измерений (определений)	$\sqrt{(0,06^2 + 0,08^2)} = 0,10$	—
н1377У	—	—	377 226,56	1 369 926,31			
н1376У	—	—	377 222,30	1 369 929,59			
н1373У	—	—	377 220,03	1 369 926,63			
н1370У	—	—	377 224,29	1 369 923,36			

**2. Сведения о частях границ уточняемого земельного участка с кадастровым номером** 63:01:0419003:1400 :

Обозначение части границ		Горизонтальное проложение (S), м	Описание прохождения части границ	Сведения о согласовании местоположения границ (согласовано/спорное)
от т.	до т.			
1	2	3	4	5
н1370У	н1377У	3,72	—	согласовано
н1377У	н1376У	5,38		
н1376У	н1373У	3,73		
н1373У	н1370У	5,37		

**3. Сведения о характеристиках уточняемого земельного участка с кадастровым номером** 63:01:0419003:1400 :

№ п/п	Наименование характеристики земельного участка	Значение характеристики
1	2	3

1	2	3
1.	Адрес земельного участка	—
1.1.	Сведения о местоположении земельного участка (при отсутствии адреса) в структурированном в соответствии с федеральной информационной адресной системой виде	Российская Федерация, Самарская область, Самара г., Куйбышевский р-н, 400 гск, з/у 255
1.2.	Дополнительные сведения о местоположении земельного участка	—
2.	Площадь земельного участка ± величина погрешности определения (вычисления) площади ( $P \pm \Delta P$ ), м <sup>2</sup>	20 ± 2,00
3.	Формула, примененная для вычисления предельной погрешности определения площади земельного участка, с подставленными значениями и итоговые (вычисленные) значения	$3,5 * 0,10 * \sqrt{(20,00)} = 2$
4.	Площадь земельного участка согласно сведениям Единого государственного реестра недвижимости (Ркад), м <sup>2</sup>	20,00
5.	Оценка расхождения P и Ркад ( $P - P_{кад}$ ), м <sup>2</sup>	0
6.	Предельный минимальный и максимальный размеры земельного участка (Рмин и Рмакс), м <sup>2</sup>	— —
7.	Вид (виды) разрешенного использования	Гараж
7.1.	Дополнительные сведения об использовании земельного участка	—
8.	Кадастровый или иной государственный учетный номер (инвентарный) здания, сооружения, объекта незавершенного строительства, расположенного на земельном участке	—
9.	Сведения о земельных участках (землях общего пользования, территории общего пользования), посредством которых обеспечивается доступ	Земли (земельные участки) общего пользования
10.	Иные сведения	—
<b>4. Пояснения к сведениям об уточняемом земельном участке с кадастровым номером</b>		<b>63:01:0419003:1400</b> :
1.	—	—

**1. Сведения о характерных точках границ уточняемого земельного участка с кадастровым номером** 63:01:0419003:1417 :  
 Система координат МСК-63, зона 1 Зона № 1

Обозначение характерных точек границ	Координаты, м				Метод определения координат	Формулы, примененные для расчета средней квадратической погрешности определения координат характерных точек границ (Mt), с подставленными в такие формулы значениями и итоговые (вычисленные) значения Mt, м	Описание закрепления точки
	содержатся в Едином государственном реестре недвижимости		определены в результате выполнения комплексных кадастровых работ				
	X	Y	X	Y			
1	2	3	4	5	6	7	8
н1431У	—	—	377 164,43	1 369 886,65	Метод спутниковых геодезических измерений (определений)	$\sqrt{(0,06^2 + 0,08^2)} = 0,10$	—
н1432У	—	—	377 159,50	1 369 890,35			
н1436У	—	—	377 157,75	1 369 888,01			
н1435У	—	—	377 162,68	1 369 884,31			
н1431У	—	—	377 164,43	1 369 886,65			

**2. Сведения о частях границ уточняемого земельного участка с кадастровым номером** 63:01:0419003:1417 :

Обозначение части границ		Горизонтальное проложение (S), м	Описание прохождения части границ	Сведения о согласовании местоположения границ (согласовано/спорное)
от т.	до т.			
1	2	3	4	5
н1431У	н1432У	6,16	—	согласовано
н1432У	н1436У	2,92		
н1436У	н1435У	6,16		
н1435У	н1431У	2,92		

**3. Сведения о характеристиках уточняемого земельного участка с кадастровым номером** 63:01:0419003:1417 :

№ п/п	Наименование характеристики земельного участка	Значение характеристики
1	2	3
1	2	3

1	2	3
1.	Адрес земельного участка	—
1.1.	Сведения о местоположении земельного участка (при отсутствии адреса) в структурированном в соответствии с федеральной информационной адресной системой виде	Российская Федерация, Самарская область, Самара г, Куйбышевский р-н, Грозненская ул
1.2.	Дополнительные сведения о местоположении земельного участка	—
2.	Площадь земельного участка ± величина погрешности определения (вычисления) площади ( $P \pm \Delta P$ ), м <sup>2</sup>	18 ± 1,00
3.	Формула, примененная для вычисления предельной погрешности определения площади земельного участка, с подставленными значениями и итоговые (вычисленные) значения	$3,5*0,10*\sqrt{(18,00)} = 1$
4.	Площадь земельного участка согласно сведениям Единого государственного реестра недвижимости (Ркад), м <sup>2</sup>	18,00
5.	Оценка расхождения Р и Ркад ( $P - P_{кад}$ ), м <sup>2</sup>	0
6.	Предельный минимальный и максимальный размеры земельного участка (Рмин и Рмакс), м <sup>2</sup>	— —
7.	Вид (виды) разрешенного использования	Гараж
7.1.	Дополнительные сведения об использовании земельного участка	—
8.	Кадастровый или иной государственный учетный номер (инвентарный) здания, сооружения, объекта незавершенного строительства, расположенного на земельном участке	—
9.	Сведения о земельных участках (землях общего пользования, территории общего пользования), посредством которых обеспечивается доступ	Земли (земельные участки) общего пользования
10.	Иные сведения	—
<b>4. Пояснения к сведениям об уточняемом земельном участке с кадастровым номером</b>		<b>63:01:0419003:1417</b> :
1.	—	—

**1. Сведения о характерных точках границ уточняемого земельного участка с кадастровым номером** 63:01:0419003:1418 :  
 Система координат МСК-63, зона 1 Зона № 1

Обозначение характерных точек границ	Координаты, м				Метод определения координат	Формулы, примененные для расчета средней квадратической погрешности определения координат характерных точек границ (Mt), с подставленными в такие формулы значениями и итоговые (вычисленные) значения Mt, м	Описание закрепления точки
	содержатся в Едином государственном реестре недвижимости		определены в результате выполнения комплексных кадастровых работ				
	X	Y	X	Y			
1	2	3	4	5	6	7	8
н1449У	—	—	377 156,98	1 369 876,36	Метод спутниковых геодезических измерений (определений)	$\sqrt{(0,06^2 + 0,08^2)} = 0,10$	—
1440	—	—	377 158,64	1 369 878,43			Временный межевой знак
н1445У	—	—	377 159,21	1 369 879,25			—
н1447У	—	—	377 154,71	1 369 882,62			
н1448У	—	—	377 154,03	1 369 883,13			
н1450У	—	—	377 151,85	1 369 880,20			
н1449У	—	—	377 156,98	1 369 876,36			

**2. Сведения о частях границ уточняемого земельного участка с кадастровым номером** 63:01:0419003:1418 :

Обозначение части границ		Горизонтальное проложение (S), м	Описание прохождения части границ	Сведения о согласовании местоположения границ (согласовано/спорное)
от т.	до т.			
1	2	3	4	5
н1449У	1440	2,65	—	согласовано
1440	н1445У	1,00		
н1445У	н1447У	5,62		
н1447У	н1448У	0,85		
н1448У	н1450У	3,65		
н1450У	н1449У	6,41		

**3. Сведения о характеристиках уточняемого земельного участка с кадастровым номером 63:01:0419003:1418 :**

№ п/п	Наименование характеристики земельного участка	Значение характеристики
1	2	3
1.	Адрес земельного участка	—
1.1.	Сведения о местоположении земельного участка (при отсутствии адреса) в структурированном в соответствии с федеральной информационной адресной системой виде	Российская Федерация, Самарская область, Самара г, Куйбышевский р-н, Грозненская ул
1.2.	Дополнительные сведения о местоположении земельного участка	—
2.	Площадь земельного участка ± величина погрешности определения (вычисления) площади ( $P \pm \Delta P$ ), м <sup>2</sup>	24 ± 2,00
3.	Формула, примененная для вычисления предельной погрешности определения площади земельного участка, с подставленными значениями и итоговые (вычисленные) значения	$3,5 * 0,10 * \sqrt{(24,00)} = 2$
4.	Площадь земельного участка согласно сведениям Единого государственного реестра недвижимости (Ркад), м <sup>2</sup>	20,00
5.	Оценка расхождения Р и Ркад ( $P - P_{кад}$ ), м <sup>2</sup>	4
6.	Предельный минимальный и максимальный размеры земельного участка (Рмин и Рмакс), м <sup>2</sup>	— —
7.	Вид (виды) разрешенного использования	Гараж
7.1.	Дополнительные сведения об использовании земельного участка	—
8.	Кадастровый или иной государственный учетный номер (инвентарный) здания, сооружения, объекта незавершенного строительства, расположенного на земельном участке	—
9.	Сведения о земельных участках (землях общего пользования, территории общего пользования), посредством которых обеспечивается доступ	Земли (земельные участки) общего пользования
10.	Иные сведения	—

**4. Пояснения к сведениям об уточняемом земельном участке с кадастровым номером 63:01:0419003:1418 :**

1.	—
----	---

**1. Сведения о характерных точках границ уточняемого земельного участка с кадастровым номером** 63:01:0419003:1397 :  
 Система координат МСК-63, зона 1 Зона № 1

Обозначение характерных точек границ	Координаты, м				Метод определения координат	Формулы, примененные для расчета средней квадратической погрешности определения координат характерных точек границ (Mt), с подставленными в такие формулы значениями и итоговые (вычисленные) значения Mt, м	Описание закрепления точки
	содержатся в Едином государственном реестре недвижимости		определены в результате выполнения комплексных кадастровых работ				
	X	Y	X	Y			
1	2	3	4	5	6	7	8
н1535У	—	—	377 209,01	1 369 893,49	Метод спутниковых геодезических измерений (определений)	$\sqrt{(0,06^2 + 0,08^2)} = 0,10$	—
н1534У	—	—	377 211,17	1 369 896,45			
н1334У	—	—	377 206,92	1 369 899,69			
н1330У	—	—	377 206,34	1 369 898,97			
н1531У	—	—	377 204,66	1 369 896,67			
н1535У	—	—	377 209,01	1 369 893,49			

**2. Сведения о частях границ уточняемого земельного участка с кадастровым номером** 63:01:0419003:1397 :

Обозначение части границ		Горизонтальное проложение (S), м	Описание прохождения части границ	Сведения о согласовании местоположения границ (согласовано/спорное)
от т.	до т.			
1	2	3	4	5
н1535У	н1534У	3,66	—	согласовано
н1534У	н1334У	5,34		
н1334У	н1330У	0,92		
н1330У	н1531У	2,85		
н1531У	н1535У	5,39		

**3. Сведения о характеристиках уточняемого земельного участка с кадастровым номером** 63:01:0419003:1397 :

№ п/п	Наименование характеристики земельного участка	Значение характеристики
1	2	3
1		

1	2	3
1.	Адрес земельного участка	—
1.1.	Сведения о местоположении земельного участка (при отсутствии адреса) в структурированном в соответствии с федеральной информационной адресной системой виде	Российская Федерация, Самарская область, Самара г, Куйбышевский р-н, Куйбышевский аал, Грозненская ул
1.2.	Дополнительные сведения о местоположении земельного участка	—
2.	Площадь земельного участка ± величина погрешности определения (вычисления) площади ( $P \pm \Delta P$ ), м <sup>2</sup>	20 ± 2,00
3.	Формула, примененная для вычисления предельной погрешности определения площади земельного участка, с подставленными значениями и итоговые (вычисленные) значения	$3,5 * 0,10 * \sqrt{(20,00)} = 2$
4.	Площадь земельного участка согласно сведениям Единого государственного реестра недвижимости (Ркад), м <sup>2</sup>	20,00
5.	Оценка расхождения P и Ркад ( $P - P_{кад}$ ), м <sup>2</sup>	0
6.	Предельный минимальный и максимальный размеры земельного участка (Рмин и Рмакс), м <sup>2</sup>	— —
7.	Вид (виды) разрешенного использования	Гараж
7.1.	Дополнительные сведения об использовании земельного участка	—
8.	Кадастровый или иной государственный учетный номер (инвентарный) здания, сооружения, объекта незавершенного строительства, расположенного на земельном участке	—
9.	Сведения о земельных участках (землях общего пользования, территории общего пользования), посредством которых обеспечивается доступ	Земли (земельные участки) общего пользования
10.	Иные сведения	—
<b>4. Пояснения к сведениям об уточняемом земельном участке с кадастровым номером</b>		<b>63:01:0419003:1397</b> :
1.	—	—

**1. Сведения о характерных точках границ уточняемого земельного участка с кадастровым номером** 63:01:0419003:1146 :  
 Система координат МСК-63, зона 1 Зона № 1

Обозначение характерных точек границ	Координаты, м				Метод определения координат	Формулы, примененные для расчета средней квадратической погрешности определения координат характерных точек границ (Mt), с подставленными в такие формулы значениями и итоговые (вычисленные) значения Mt, м	Описание закрепления точки
	содержатся в Едином государственном реестре недвижимости		определены в результате выполнения комплексных кадастровых работ				
	X	Y	X	Y			
1	2	3	4	5	6	7	8
1301	—	—	377 191,99	1 369 880,66	Метод спутниковых геодезических измерений (определений)	$\sqrt{(0,06^2 + 0,08^2)} = 0,10$	—
н1302У	—	—	377 191,29	1 369 879,75			
н1558У	—	—	377 189,15	1 369 876,92			
н1559У	—	—	377 192,29	1 369 874,31			
н1560У	—	—	377 195,39	1 369 878,04			
1301	—	—	377 191,99	1 369 880,66			

**2. Сведения о частях границ уточняемого земельного участка с кадастровым номером** 63:01:0419003:1146 :

Обозначение части границ		Горизонтальное проложение (S), м	Описание прохождения части границ	Сведения о согласовании местоположения границ (согласовано/спорное)
от т.	до т.			
1	2	3	4	5
1301	н1302У	1,15	—	согласовано
н1302У	н1558У	3,55		
н1558У	н1559У	4,08		
н1559У	н1560У	4,85		
н1560У	1301	4,29		

**3. Сведения о характеристиках уточняемого земельного участка с кадастровым номером** 63:01:0419003:1146 :

№ п/п	Наименование характеристики земельного участка	Значение характеристики
1	2	3
1		

1	2	3
1.	Адрес земельного участка	—
1.1.	Сведения о местоположении земельного участка (при отсутствии адреса) в структурированном в соответствии с федеральной информационной адресной системой виде	Российская Федерация, Самарская область, Самара г, Куйбышевский р-н, Грозненская ул
1.2.	Дополнительные сведения о местоположении земельного участка	—
2.	Площадь земельного участка ± величина погрешности определения (вычисления) площади ( $P \pm \Delta P$ ), м <sup>2</sup>	20 ± 2,00
3.	Формула, примененная для вычисления предельной погрешности определения площади земельного участка, с подставленными значениями и итоговые (вычисленные) значения	$3,5 * 0,10 * \sqrt{(20,00)} = 2$
4.	Площадь земельного участка согласно сведениям Единого государственного реестра недвижимости (Ркад), м <sup>2</sup>	20,00
5.	Оценка расхождения P и Ркад ( $P - P_{кад}$ ), м <sup>2</sup>	0
6.	Предельный минимальный и максимальный размеры земельного участка (Рмин и Рмакс), м <sup>2</sup>	— —
7.	Вид (виды) разрешенного использования	Гараж
7.1.	Дополнительные сведения об использовании земельного участка	—
8.	Кадастровый или иной государственный учетный номер (инвентарный) здания, сооружения, объекта незавершенного строительства, расположенного на земельном участке	—
9.	Сведения о земельных участках (землях общего пользования, территории общего пользования), посредством которых обеспечивается доступ	Земли (земельные участки) общего пользования
10.	Иные сведения	—
<b>4. Пояснения к сведениям об уточняемом земельном участке с кадастровым номером</b>		<b>63:01:0419003:1146</b> :
1.	—	—

**1. Сведения о характерных точках границ уточняемого земельного участка с кадастровым номером** 63:01:0419003:127 :  
 Система координат МСК-63, зона 1 Зона № 1

Обозначение характерных точек границ	Координаты, м				Метод определения координат	Формулы, примененные для расчета средней квадратической погрешности определения координат характерных точек границ (Mt), с подставленными в такие формулы значениями и итоговые (вычисленные) значения Mt, м	Описание закрепления точки
	содержатся в Едином государственном реестре недвижимости		определены в результате выполнения комплексных кадастровых работ				
	X	Y	X	Y			
1	2	3	4	5	6	7	8
н1597У	—	—	377 267,57	1 369 919,17	Метод спутниковых геодезических измерений (определений)	$\sqrt{(0,06^2 + 0,08^2)} = 0,10$	—
н1605У	—	—	377 269,75	1 369 921,89			
н1604У	—	—	377 265,51	1 369 925,31			
1600	—	—	377 263,32	1 369 922,59			
н1597У	—	—	377 267,57	1 369 919,17			

**2. Сведения о частях границ уточняемого земельного участка с кадастровым номером** 63:01:0419003:127 :

Обозначение части границ		Горизонтальное проложение (S), м	Описание прохождения части границ	Сведения о согласовании местоположения границ (согласовано/спорное)
от т.	до т.			
1	2	3	4	5
н1597У	н1605У	3,49	—	согласовано
н1605У	н1604У	5,45		
н1604У	1600	3,49		
1600	н1597У	5,46		

**3. Сведения о характеристиках уточняемого земельного участка с кадастровым номером** 63:01:0419003:127 :

№ п/п	Наименование характеристики земельного участка	Значение характеристики
1	2	3
1	2	3

1	2	3
1.	Адрес земельного участка	—
1.1.	Сведения о местоположении земельного участка (при отсутствии адреса) в структурированном в соответствии с федеральной информационной адресной системой виде	Российская Федерация, Самарская область, Самара г, Куйбышевский р-н, Грозненская ул, д 69, гараж 334
1.2.	Дополнительные сведения о местоположении земельного участка	—
2.	Площадь земельного участка ± величина погрешности определения (вычисления) площади ( $P \pm \Delta P$ ), м <sup>2</sup>	19 ± 2,00
3.	Формула, примененная для вычисления предельной погрешности определения площади земельного участка, с подставленными значениями и итоговые (вычисленные) значения	$3,5 * 0,10 * \sqrt{(19,00)} = 2$
4.	Площадь земельного участка согласно сведениям Единого государственного реестра недвижимости (Ркад), м <sup>2</sup>	19,00
5.	Оценка расхождения Р и Ркад ( $P - P_{кад}$ ), м <sup>2</sup>	0
6.	Предельный минимальный и максимальный размеры земельного участка (Рмин и Рмакс), м <sup>2</sup>	— —
7.	Вид (виды) разрешенного использования	занимаемый капитальным гаражом
7.1.	Дополнительные сведения об использовании земельного участка	—
8.	Кадастровый или иной государственный учетный номер (инвентарный) здания, сооружения, объекта незавершенного строительства, расположенного на земельном участке	—
9.	Сведения о земельных участках (землях общего пользования, территории общего пользования), посредством которых обеспечивается доступ	Земли (земельные участки) общего пользования
10.	Иные сведения	—
<b>4. Пояснения к сведениям об уточняемом земельном участке с кадастровым номером</b>		<b>63:01:0419003:127</b> :
1.	—	—

**1. Сведения о характерных точках границ уточняемого земельного участка с кадастровым номером** 63:01:0419003:1007 :  
 Система координат МСК-63, зона 1 Зона № 1

Обозначение характерных точек границ	Координаты, м				Метод определения координат	Формулы, примененные для расчета средней квадратической погрешности определения координат характерных точек границ (Mt), с подставленными в такие формулы значениями и итоговые (вычисленные) значения Mt, м	Описание закрепления точки
	содержатся в Едином государственном реестре недвижимости		определены в результате выполнения комплексных кадастровых работ				
	X	Y	X	Y			
1	2	3	4	5	6	7	8
н1602У	—	—	377 271,83	1 369 924,47	Метод спутниковых геодезических измерений (определений)	$\sqrt{(0,06^2 + 0,08^2)} = 0,10$	—
н1603У	—	—	377 267,58	1 369 927,89			
н1604У	—	—	377 265,51	1 369 925,31			
н1605У	—	—	377 269,75	1 369 921,89			
н1602У	—	—	377 271,83	1 369 924,47			

**2. Сведения о частях границ уточняемого земельного участка с кадастровым номером** 63:01:0419003:1007 :

Обозначение части границ		Горизонтальное проложение (S), м	Описание прохождения части границ	Сведения о согласовании местоположения границ (согласовано/спорное)
от т.	до т.			
1	2	3	4	5
н1602У	н1603У	5,46	—	согласовано
н1603У	н1604У	3,31		
н1604У	н1605У	5,45		
н1605У	н1602У	3,31		

**3. Сведения о характеристиках уточняемого земельного участка с кадастровым номером** 63:01:0419003:1007 :

№ п/п	Наименование характеристики земельного участка	Значение характеристики
1	2	3
1	2	3

1	2	3
1.	Адрес земельного участка	—
1.1.	Сведения о местоположении земельного участка (при отсутствии адреса) в структурированном в соответствии с федеральной информационной адресной системой виде	Российская Федерация, Самарская область, Самара г, Куйбышевский р-н, Грозненская ул
1.2.	Дополнительные сведения о местоположении земельного участка	—
2.	Площадь земельного участка ± величина погрешности определения (вычисления) площади ( $P \pm \Delta P$ ), м <sup>2</sup>	18 ± 1,00
3.	Формула, примененная для вычисления предельной погрешности определения площади земельного участка, с подставленными значениями и итоговые (вычисленные) значения	$3,5*0,10*\sqrt{(18,00)} = 1$
4.	Площадь земельного участка согласно сведениям Единого государственного реестра недвижимости (Ркад), м <sup>2</sup>	18,00
5.	Оценка расхождения P и Ркад ( $P - P_{кад}$ ), м <sup>2</sup>	0
6.	Предельный минимальный и максимальный размеры земельного участка (Pмин и Pмакс), м <sup>2</sup>	— —
7.	Вид (виды) разрешенного использования	Гараж
7.1.	Дополнительные сведения об использовании земельного участка	—
8.	Кадастровый или иной государственный учетный номер (инвентарный) здания, сооружения, объекта незавершенного строительства, расположенного на земельном участке	—
9.	Сведения о земельных участках (землях общего пользования, территории общего пользования), посредством которых обеспечивается доступ	Земли (земельные участки) общего пользования
10.	Иные сведения	—
<b>4. Пояснения к сведениям об уточняемом земельном участке с кадастровым номером</b>		<b>63:01:0419003:1007</b> :
1.	—	—

**1. Сведения о характерных точках границ уточняемого земельного участка с кадастровым номером** 63:01:0419003:1011 :  
 Система координат МСК-63, зона 1 Зона № 1

Обозначение характерных точек границ	Координаты, м				Метод определения координат	Формулы, примененные для расчета средней квадратической погрешности определения координат характерных точек границ (Mt), с подставленными в такие формулы значениями и итоговые (вычисленные) значения Mt, м	Описание закрепления точки
	содержатся в Едином государственном реестре недвижимости		определены в результате выполнения комплексных кадастровых работ				
	X	Y	X	Y			
1	2	3	4	5	6	7	8
н1611У	—	—	377 254,70	1 369 904,56	Метод спутниковых геодезических измерений (определений)	$\sqrt{(0,06^2 + 0,08^2)} = 0,10$	—
350	—	—	377 257,18	1 369 907,38			Временный межевой знак
1627	—	—	377 253,17	1 369 910,51			—
1626	—	—	377 251,11	1 369 907,44			—
н1611У	—	—	377 254,70	1 369 904,56			—

**2. Сведения о частях границ уточняемого земельного участка с кадастровым номером** 63:01:0419003:1011 :

Обозначение части границ		Горизонтальное проложение (S), м	Описание прохождения части границ	Сведения о согласовании местоположения границ (согласовано/спорное)
от т.	до т.			
1	2	3	4	5
н1611У	350	3,76	—	согласовано
350	1627	5,09		
1627	1626	3,70		
1626	н1611У	4,60		

**3. Сведения о характеристиках уточняемого земельного участка с кадастровым номером** 63:01:0419003:1011 :

№ п/п	Наименование характеристики земельного участка	Значение характеристики
1	2	3
1	2	3

1	2	3
1.	Адрес земельного участка	—
1.1.	Сведения о местоположении земельного участка (при отсутствии адреса) в структурированном в соответствии с федеральной информационной адресной системой виде	Российская Федерация, Самарская область, Самара г, Куйбышевский р-н, Грозненская ул
1.2.	Дополнительные сведения о местоположении земельного участка	—
2.	Площадь земельного участка ± величина погрешности определения (вычисления) площади ( $P \pm \Delta P$ ), м <sup>2</sup>	18 ± 1,00
3.	Формула, примененная для вычисления предельной погрешности определения площади земельного участка, с подставленными значениями и итоговые (вычисленные) значения	$3,5*0,10*\sqrt{(18,00)} = 1$
4.	Площадь земельного участка согласно сведениям Единого государственного реестра недвижимости (Ркад), м <sup>2</sup>	18,00
5.	Оценка расхождения Р и Ркад ( $P - P_{кад}$ ), м <sup>2</sup>	0
6.	Предельный минимальный и максимальный размеры земельного участка (Рмин и Рмакс), м <sup>2</sup>	— —
7.	Вид (виды) разрешенного использования	Гараж
7.1.	Дополнительные сведения об использовании земельного участка	—
8.	Кадастровый или иной государственный учетный номер (инвентарный) здания, сооружения, объекта незавершенного строительства, расположенного на земельном участке	—
9.	Сведения о земельных участках (землях общего пользования, территории общего пользования), посредством которых обеспечивается доступ	Земли (земельные участки) общего пользования
10.	Иные сведения	—
<b>4. Пояснения к сведениям об уточняемом земельном участке с кадастровым номером</b>		<b>63:01:0419003:1011</b> :
1.	—	—

**1. Сведения о характерных точках границ уточняемого земельного участка с кадастровым номером** 63:01:0419003:1013 :  
 Система координат МСК-63, зона 1 Зона № 1

Обозначение характерных точек границ	Координаты, м				Метод определения координат	Формулы, примененные для расчета средней квадратической погрешности определения координат характерных точек границ (Mt), с подставленными в такие формулы значениями и итоговые (вычисленные) значения Mt, м	Описание закрепления точки
	содержатся в Едином государственном реестре недвижимости		определены в результате выполнения комплексных кадастровых работ				
	X	Y	X	Y			
1	2	3	4	5	6	7	8
1610	—	—	377 248,74	1 369 904,48	Метод спутниковых геодезических измерений (определений)	$\sqrt{(0,06^2 + 0,08^2)} = 0,10$	Временный межевой знак
н1616У	—	—	377 246,75	1 369 901,95			—
н1617У	—	—	377 251,75	1 369 898,07			—
н1618У	—	—	377 253,67	1 369 900,54			—
1610	—	—	377 248,74	1 369 904,48			Временный межевой знак

**2. Сведения о частях границ уточняемого земельного участка с кадастровым номером** 63:01:0419003:1013 :

Обозначение части границ		Горизонтальное проложение (S), м	Описание прохождения части границ	Сведения о согласовании местоположения границ (согласовано/спорное)
от т.	до т.			
1	2	3	4	5
1610	н1616У	3,22	—	согласовано
н1616У	н1617У	6,33		
н1617У	н1618У	3,13		
н1618У	1610	6,31		

**3. Сведения о характеристиках уточняемого земельного участка с кадастровым номером** 63:01:0419003:1013 :

№ п/п	Наименование характеристики земельного участка	Значение характеристики
1	2	3
1		

1	2	3
1.	Адрес земельного участка	—
1.1.	Сведения о местоположении земельного участка (при отсутствии адреса) в структурированном в соответствии с федеральной информационной адресной системой виде	Российская Федерация, Самарская область, Самара г, Куйбышевский р-н, Грозненская ул
1.2.	Дополнительные сведения о местоположении земельного участка	—
2.	Площадь земельного участка ± величина погрешности определения (вычисления) площади ( $P \pm \Delta P$ ), м <sup>2</sup>	20 ± 2,00
3.	Формула, примененная для вычисления предельной погрешности определения площади земельного участка, с подставленными значениями и итоговые (вычисленные) значения	$3,5 * 0,10 * \sqrt{(20,00)} = 2$
4.	Площадь земельного участка согласно сведениям Единого государственного реестра недвижимости (Ркад), м <sup>2</sup>	20,00
5.	Оценка расхождения Р и Ркад ( $P - P_{кад}$ ), м <sup>2</sup>	0
6.	Предельный минимальный и максимальный размеры земельного участка (Рмин и Рмакс), м <sup>2</sup>	— —
7.	Вид (виды) разрешенного использования	Для гаража
7.1.	Дополнительные сведения об использовании земельного участка	—
8.	Кадастровый или иной государственный учетный номер (инвентарный) здания, сооружения, объекта незавершенного строительства, расположенного на земельном участке	—
9.	Сведения о земельных участках (землях общего пользования, территории общего пользования), посредством которых обеспечивается доступ	Земли (земельные участки) общего пользования
10.	Иные сведения	—
<b>4. Пояснения к сведениям об уточняемом земельном участке с кадастровым номером</b>		<b>63:01:0419003:1013</b> :
1.	—	—

**1. Сведения о характерных точках границ уточняемого земельного участка с кадастровым номером** 63:01:0419003:1394 :  
 Система координат МСК-63, зона 1 Зона № 1

Обозначение характерных точек границ	Координаты, м				Метод определения координат	Формулы, примененные для расчета средней квадратической погрешности определения координат характерных точек границ (Mt), с подставленными в такие формулы значениями и итоговые (вычисленные) значения Mt, м	Описание закрепления точки
	содержатся в Едином государственном реестре недвижимости		определены в результате выполнения комплексных кадастровых работ				
	X	Y	X	Y			
1	2	3	4	5	6	7	8
1626	—	—	377 251,11	1 369 907,44	Метод спутниковых геодезических измерений (определений)	$\sqrt{(0,06^2 + 0,08^2)} = 0,10$	—
1627	—	—	377 253,17	1 369 910,51			
н1628У	—	—	377 245,85	1 369 916,36			
н1629У	—	—	377 243,56	1 369 913,50			
1626	—	—	377 251,11	1 369 907,44			

**2. Сведения о частях границ уточняемого земельного участка с кадастровым номером** 63:01:0419003:1394 :

Обозначение части границ		Горизонтальное проложение (S), м	Описание прохождения части границ	Сведения о согласовании местоположения границ (согласовано/спорное)
от т.	до т.			
1	2	3	4	5
1626	1627	3,70	—	согласовано
1627	н1628У	9,37		
н1628У	н1629У	3,66		
н1629У	1626	9,68		

**3. Сведения о характеристиках уточняемого земельного участка с кадастровым номером** 63:01:0419003:1394 :

№ п/п	Наименование характеристики земельного участка	Значение характеристики
1	2	3
1		

1	2	3
1.	Адрес земельного участка	—
1.1.	Сведения о местоположении земельного участка (при отсутствии адреса) в структурированном в соответствии с федеральной информационной адресной системой виде	Российская Федерация, Самарская область, Самара г, Куйбышевский р-н, Грозненская ул
1.2.	Дополнительные сведения о местоположении земельного участка	—
2.	Площадь земельного участка ± величина погрешности определения (вычисления) площади ( $P \pm \Delta P$ ), м <sup>2</sup>	35 ± 2,00
3.	Формула, примененная для вычисления предельной погрешности определения площади земельного участка, с подставленными значениями и итоговые (вычисленные) значения	$3,5 * 0,10 * \sqrt{(35,00)} = 2$
4.	Площадь земельного участка согласно сведениям Единого государственного реестра недвижимости (Ркад), м <sup>2</sup>	35,00
5.	Оценка расхождения Р и Ркад ( $P - P_{кад}$ ), м <sup>2</sup>	0
6.	Предельный минимальный и максимальный размеры земельного участка (Рмин и Рмакс), м <sup>2</sup>	— —
7.	Вид (виды) разрешенного использования	Гараж
7.1.	Дополнительные сведения об использовании земельного участка	—
8.	Кадастровый или иной государственный учетный номер (инвентарный) здания, сооружения, объекта незавершенного строительства, расположенного на земельном участке	—
9.	Сведения о земельных участках (землях общего пользования, территории общего пользования), посредством которых обеспечивается доступ	Земли (земельные участки) общего пользования
10.	Иные сведения	—
<b>4. Пояснения к сведениям об уточняемом земельном участке с кадастровым номером</b>		<b>63:01:0419003:1394</b> :
1.	—	—

**1. Сведения о характерных точках границ уточняемого земельного участка с кадастровым номером** 63:01:0419003:1393 :  
 Система координат МСК-63, зона 1 Зона № 1

Обозначение характерных точек границ	Координаты, м				Метод определения координат	Формулы, примененные для расчета средней квадратической погрешности определения координат характерных точек границ (Mt), с подставленными в такие формулы значениями и итоговые (вычисленные) значения Mt, м	Описание закрепления точки
	содержатся в Едином государственном реестре недвижимости		определены в результате выполнения комплексных кадастровых работ				
	X	Y	X	Y			
1	2	3	4	5	6	7	8
1630	—	—	377 255,63	1 369 913,59	Метод спутниковых геодезических измерений (определений)	$\sqrt{(0,06^2 + 0,08^2)} = 0,10$	—
1631	—	—	377 258,42	1 369 916,51			
н1635У	—	—	377 253,65	1 369 920,36			
н1634У	—	—	377 251,12	1 369 917,21			
1630	—	—	377 255,63	1 369 913,59			

**2. Сведения о частях границ уточняемого земельного участка с кадастровым номером** 63:01:0419003:1393 :

Обозначение части границ		Горизонтальное проложение (S), м	Описание прохождения части границ	Сведения о согласовании местоположения границ (согласовано/спорное)
от т.	до т.			
1	2	3	4	5
1630	1631	4,04	—	согласовано
1631	н1635У	6,13		
н1635У	н1634У	4,04		
н1634У	1630	5,78		

**3. Сведения о характеристиках уточняемого земельного участка с кадастровым номером** 63:01:0419003:1393 :

№ п/п	Наименование характеристики земельного участка	Значение характеристики
1	2	3
1		

1	2	3
1.	Адрес земельного участка	—
1.1.	Сведения о местоположении земельного участка (при отсутствии адреса) в структурированном в соответствии с федеральной информационной адресной системой виде	Российская Федерация, Самарская область, Самара г, Куйбышевский р-н, Грозненская ул
1.2.	Дополнительные сведения о местоположении земельного участка	—
2.	Площадь земельного участка ± величина погрешности определения (вычисления) площади ( $P \pm \Delta P$ ), м <sup>2</sup>	24 ± 2,00
3.	Формула, примененная для вычисления предельной погрешности определения площади земельного участка, с подставленными значениями и итоговые (вычисленные) значения	$3,5 * 0,10 * \sqrt{(24,00)} = 2$
4.	Площадь земельного участка согласно сведениям Единого государственного реестра недвижимости (Ркад), м <sup>2</sup>	24,00
5.	Оценка расхождения Р и Ркад ( $P - P_{кад}$ ), м <sup>2</sup>	0
6.	Предельный минимальный и максимальный размеры земельного участка (Рмин и Рмакс), м <sup>2</sup>	— —
7.	Вид (виды) разрешенного использования	Гараж
7.1.	Дополнительные сведения об использовании земельного участка	—
8.	Кадастровый или иной государственный учетный номер (инвентарный) здания, сооружения, объекта незавершенного строительства, расположенного на земельном участке	—
9.	Сведения о земельных участках (землях общего пользования, территории общего пользования), посредством которых обеспечивается доступ	Земли (земельные участки) общего пользования
10.	Иные сведения	—
<b>4. Пояснения к сведениям об уточняемом земельном участке с кадастровым номером</b>		<b>63:01:0419003:1393</b> :
1.	—	—

**1. Сведения о характерных точках границ уточняемого земельного участка с кадастровым номером** 63:01:0419003:1014 :  
 Система координат МСК-63, зона 1 Зона № 1

Обозначение характерных точек границ	Координаты, м				Метод определения координат	Формулы, примененные для расчета средней квадратической погрешности определения координат характерных точек границ (Mt), с подставленными в такие формулы значениями и итоговые (вычисленные) значения Mt, м	Описание закрепления точки
	содержатся в Едином государственном реестре недвижимости		определены в результате выполнения комплексных кадастровых работ				
	X	Y	X	Y			
1	2	3	4	5	6	7	8
н1617У	—	—	377 251,75	1 369 898,07	Метод спутниковых геодезических измерений (определений)	$\sqrt{(0,06^2 + 0,08^2)} = 0,10$	—
н1616У	—	—	377 246,75	1 369 901,95			
359	—	—	377 246,30	1 369 901,39			
н1641У	—	—	377 244,63	1 369 899,26			
н1644У	—	—	377 249,87	1 369 895,02			
н1642У	—	—	377 252,61	1 369 892,83			
н1619У	—	—	377 254,82	1 369 895,68			
н1617У	—	—	377 251,75	1 369 898,07			

**2. Сведения о частях границ уточняемого земельного участка с кадастровым номером** 63:01:0419003:1014 :

Обозначение части границ		Горизонтальное проложение (S), м	Описание прохождения части границ	Сведения о согласовании местоположения границ (согласовано/спорное)
от т.	до т.			
1	2	3	4	5
н1617У	н1616У	6,33	—	согласовано
н1616У	359	0,72		
359	н1641У	2,71		
н1641У	н1644У	6,74		

1	2	3	4	5
н1644У	н1642У	3,51	—	согласовано
н1642У	н1619У	3,61		
н1619У	н1617У	3,89		

**3. Сведения о характеристиках уточняемого земельного участка с кадастровым номером** 63:01:0419003:1014 :

№ п/п	Наименование характеристики земельного участка	Значение характеристики
1	2	3
1.	Адрес земельного участка	—
1.1.	Сведения о местоположении земельного участка (при отсутствии адреса) в структурированном в соответствии с федеральной информационной адресной системой виде	Российская Федерация, Самарская область, Самара г, Куйбышевский р-н, Грозненская ул
1.2.	Дополнительные сведения о местоположении земельного участка	—
2.	Площадь земельного участка ± величина погрешности определения (вычисления) площади ( $P \pm \Delta P$ ), м <sup>2</sup>	36 ± 2,00
3.	Формула, примененная для вычисления предельной погрешности определения площади земельного участка, с подставленными значениями и итоговые (вычисленные) значения	$3,5 * 0,10 * \sqrt{(36,00)} = 2$
4.	Площадь земельного участка согласно сведениям Единого государственного реестра недвижимости (Ркад), м <sup>2</sup>	36,00
5.	Оценка расхождения Р и Ркад ( $P - P_{кад}$ ), м <sup>2</sup>	0
6.	Предельный минимальный и максимальный размеры земельного участка ( $P_{мин}$ и $P_{макс}$ ), м <sup>2</sup>	— —
7.	Вид (виды) разрешенного использования	Гараж
7.1.	Дополнительные сведения об использовании земельного участка	—
8.	Кадастровый или иной государственный учетный номер (инвентарный) здания, сооружения, объекта незавершенного строительства, расположенного на земельном участке	—
9.	Сведения о земельных участках (землях общего пользования, территории общего пользования), посредством которых обеспечивается доступ	Земли (земельные участки) общего пользования
10.	Иные сведения	—

**4. Пояснения к сведениям об уточняемом земельном участке с кадастровым номером** 63:01:0419003:1014 :

1.	—
----	---

**1. Сведения о характерных точках границ уточняемого земельного участка с кадастровым номером** 63:01:0419003:1361 :  
 Система координат МСК-63, зона 1 Зона № 1

Обозначение характерных точек границ	Координаты, м				Метод определения координат	Формулы, примененные для расчета средней квадратической погрешности определения координат характерных точек границ (Mt), с подставленными в такие формулы значениями и итоговые (вычисленные) значения Mt, м	Описание закрепления точки
	содержатся в Едином государственном реестре недвижимости		определены в результате выполнения комплексных кадастровых работ				
	X	Y	X	Y			
1	2	3	4	5	6	7	8
н1645У	—	—	377 247,97	1 369 892,60	Метод спутниковых геодезических измерений (определений)	$\sqrt{(0,06^2 + 0,08^2)} = 0,10$	—
н1643У	—	—	377 242,67	1 369 896,79			
1623	—	—	377 242,28	1 369 896,36			
766	—	—	377 239,99	1 369 893,51			
н1647У	—	—	377 246,18	1 369 888,50			
н1648У	—	—	377 248,87	1 369 891,90			
н1645У	—	—	377 247,97	1 369 892,60			

**2. Сведения о частях границ уточняемого земельного участка с кадастровым номером** 63:01:0419003:1361 :

Обозначение части границ		Горизонтальное проложение (S), м	Описание прохождения части границ	Сведения о согласовании местоположения границ (согласовано/спорное)
от т.	до т.			
1	2	3	4	5
н1645У	н1643У	6,76	—	согласовано
н1643У	1623	0,58		
1623	766	3,66		
766	н1647У	7,96		
н1647У	н1648У	4,34		
н1648У	н1645У	1,14		

**3. Сведения о характеристиках уточняемого земельного участка с кадастровым номером 63:01:0419003:1361 :**

№ п/п	Наименование характеристики земельного участка	Значение характеристики
1	2	3
1.	Адрес земельного участка	—
1.1.	Сведения о местоположении земельного участка (при отсутствии адреса) в структурированном в соответствии с федеральной информационной адресной системой виде	Российская Федерация, Самарская область, Самара г, Куйбышевский р-н, Грозненская ул
1.2.	Дополнительные сведения о местоположении земельного участка	—
2.	Площадь земельного участка ± величина погрешности определения (вычисления) площади ( $P \pm \Delta P$ ), м <sup>2</sup>	34 ± 2,00
3.	Формула, примененная для вычисления предельной погрешности определения площади земельного участка, с подставленными значениями и итоговые (вычисленные) значения	$3,5 * 0,10 * \sqrt{(34,00)} = 2$
4.	Площадь земельного участка согласно сведениям Единого государственного реестра недвижимости (Ркад), м <sup>2</sup>	34,00
5.	Оценка расхождения Р и Ркад ( $P - P_{кад}$ ), м <sup>2</sup>	0
6.	Предельный минимальный и максимальный размеры земельного участка (Рмин и Рмакс), м <sup>2</sup>	— —
7.	Вид (виды) разрешенного использования	Гараж
7.1.	Дополнительные сведения об использовании земельного участка	—
8.	Кадастровый или иной государственный учетный номер (инвентарный) здания, сооружения, объекта незавершенного строительства, расположенного на земельном участке	—
9.	Сведения о земельных участках (землях общего пользования, территории общего пользования), посредством которых обеспечивается доступ	Земли (земельные участки) общего пользования
10.	Иные сведения	—

**4. Пояснения к сведениям об уточняемом земельном участке с кадастровым номером 63:01:0419003:1361 :**

1.	—
----	---

**1. Сведения о характерных точках границ уточняемого земельного участка с кадастровым номером** 63:01:0419003:1016 :  
 Система координат МСК-63, зона 1 Зона № 1

Обозначение характерных точек границ	Координаты, м				Метод определения координат	Формулы, примененные для расчета средней квадратической погрешности определения координат характерных точек границ (Mt), с подставленными в такие формулы значениями и итоговые (вычисленные) значения Mt, м	Описание закрепления точки
	содержатся в Едином государственном реестре недвижимости		определены в результате выполнения комплексных кадастровых работ				
	X	Y	X	Y			
1	2	3	4	5	6	7	8
434	—	—	377 235,48	1 369 887,78	Метод спутниковых геодезических измерений (определений)	$\sqrt{(0,06^2 + 0,08^2)} = 0,10$	—
н1665У	—	—	377 233,91	1 369 885,84			
1659	—	—	377 234,31	1 369 885,51			
н1663У	—	—	377 238,11	1 369 882,54			
н1666У	—	—	377 240,21	1 369 880,89			
н1667У	—	—	377 241,67	1 369 882,76			
434	—	—	377 235,48	1 369 887,78			

**2. Сведения о частях границ уточняемого земельного участка с кадастровым номером** 63:01:0419003:1016 :

Обозначение части границ		Горизонтальное проложение (S), м	Описание прохождения части границ	Сведения о согласовании местоположения границ (согласовано/спорное)
от т.	до т.			
1	2	3	4	5
434	н1665У	2,50	—	согласовано
н1665У	1659	0,52		
1659	н1663У	4,82		
н1663У	н1666У	2,67		
н1666У	н1667У	2,37		
н1667У	434	7,97		

**3. Сведения о характеристиках уточняемого земельного участка с кадастровым номером 63:01:0419003:1016 :**

№ п/п	Наименование характеристики земельного участка	Значение характеристики
1	2	3
1.	Адрес земельного участка	—
1.1.	Сведения о местоположении земельного участка (при отсутствии адреса) в структурированном в соответствии с федеральной информационной адресной системой виде	Российская Федерация, Самарская область, Самара г, Куйбышевский р-н, Грозненская ул
1.2.	Дополнительные сведения о местоположении земельного участка	—
2.	Площадь земельного участка ± величина погрешности определения (вычисления) площади ( $P \pm \Delta P$ ), м <sup>2</sup>	19 ± 2,00
3.	Формула, примененная для вычисления предельной погрешности определения площади земельного участка, с подставленными значениями и итоговые (вычисленные) значения	$3,5 * 0,10 * \sqrt{(19,00)} = 2$
4.	Площадь земельного участка согласно сведениям Единого государственного реестра недвижимости (Ркад), м <sup>2</sup>	20,00
5.	Оценка расхождения Р и Ркад ( $P - P_{кад}$ ), м <sup>2</sup>	1
6.	Предельный минимальный и максимальный размеры земельного участка (Рмин и Рмакс), м <sup>2</sup>	— —
7.	Вид (виды) разрешенного использования	Гараж
7.1.	Дополнительные сведения об использовании земельного участка	—
8.	Кадастровый или иной государственный учетный номер (инвентарный) здания, сооружения, объекта незавершенного строительства, расположенного на земельном участке	—
9.	Сведения о земельных участках (землях общего пользования, территории общего пользования), посредством которых обеспечивается доступ	Земли (земельные участки) общего пользования
10.	Иные сведения	—

**4. Пояснения к сведениям об уточняемом земельном участке с кадастровым номером 63:01:0419003:1016 :**

1.	—
----	---

**1. Сведения о характерных точках границ уточняемого земельного участка с кадастровым номером** 63:01:0419003:1364 :  
 Система координат МСК-63, зона 1 Зона № 1

Обозначение характерных точек границ	Координаты, м				Метод определения координат	Формулы, примененные для расчета средней квадратической погрешности определения координат характерных точек границ (Mt), с подставленными в такие формулы значениями и итоговые (вычисленные) значения Mt, м	Описание закрепления точки
	содержатся в Едином государственном реестре недвижимости		определены в результате выполнения комплексных кадастровых работ				
	X	Y	X	Y			
1	2	3	4	5	6	7	8
н1661У	—	—	377 239,52	1 369 876,43	Метод спутниковых геодезических измерений (определений)	$\sqrt{(0,06^2 + 0,08^2)} = 0,10$	—
н1664У	—	—	377 235,68	1 369 879,43			
н1668У	—	—	377 231,90	1 369 882,38			
н1577У	—	—	377 229,56	1 369 879,21			
н1669У	—	—	377 237,07	1 369 873,30			
н1661У	—	—	377 239,52	1 369 876,43			

**2. Сведения о частях границ уточняемого земельного участка с кадастровым номером** 63:01:0419003:1364 :

Обозначение части границ		Горизонтальное проложение (S), м	Описание прохождения части границ	Сведения о согласовании местоположения границ (согласовано/спорное)
от т.	до т.			
1	2	3	4	5
н1661У	н1664У	4,87	—	согласовано
н1664У	н1668У	4,79		
н1668У	н1577У	3,94		
н1577У	н1669У	9,56		
н1669У	н1661У	3,97		

**3. Сведения о характеристиках уточняемого земельного участка с кадастровым номером** 63:01:0419003:1364 :

№ п/п	Наименование характеристики земельного участка	Значение характеристики
1	2	3
1		

1	2	3
1.	Адрес земельного участка	—
1.1.	Сведения о местоположении земельного участка (при отсутствии адреса) в структурированном в соответствии с федеральной информационной адресной системой виде	Российская Федерация, Самарская область, Самара г, Куйбышевский р-н, Грозненская ул
1.2.	Дополнительные сведения о местоположении земельного участка	—
2.	Площадь земельного участка ± величина погрешности определения (вычисления) площади ( $P \pm \Delta P$ ), м <sup>2</sup>	38 ± 2,00
3.	Формула, примененная для вычисления предельной погрешности определения площади земельного участка, с подставленными значениями и итоговые (вычисленные) значения	$3,5 * 0,10 * \sqrt{(38,00)} = 2$
4.	Площадь земельного участка согласно сведениям Единого государственного реестра недвижимости (Ркад), м <sup>2</sup>	38,00
5.	Оценка расхождения Р и Ркад ( $P - P_{кад}$ ), м <sup>2</sup>	0
6.	Предельный минимальный и максимальный размеры земельного участка (Рмин и Рмакс), м <sup>2</sup>	— —
7.	Вид (виды) разрешенного использования	Гараж
7.1.	Дополнительные сведения об использовании земельного участка	—
8.	Кадастровый или иной государственный учетный номер (инвентарный) здания, сооружения, объекта незавершенного строительства, расположенного на земельном участке	—
9.	Сведения о земельных участках (землях общего пользования, территории общего пользования), посредством которых обеспечивается доступ	Земли (земельные участки) общего пользования
10.	Иные сведения	—
<b>4. Пояснения к сведениям об уточняемом земельном участке с кадастровым номером</b>		<b>63:01:0419003:1364</b> :
1.	—	—

**1. Сведения о характерных точках границ уточняемого земельного участка с кадастровым номером** 63:01:0419003:1018 :  
 Система координат МСК-63, зона 1 Зона № 1

Обозначение характерных точек границ	Координаты, м				Метод определения координат	Формулы, примененные для расчета средней квадратической погрешности определения координат характерных точек границ (Mt), с подставленными в такие формулы значениями и итоговые (вычисленные) значения Mt, м	Описание закрепления точки
	содержатся в Едином государственном реестре недвижимости		определены в результате выполнения комплексных кадастровых работ				
	X	Y	X	Y			
1	2	3	4	5	6	7	8
369	—	—	377 234,93	1 369 870,45	Метод спутниковых геодезических измерений (определений)	$\sqrt{(0,06^2 + 0,08^2)} = 0,10$	—
н1670У	—	—	377 235,79	1 369 869,74			
н1671У	—	—	377 238,09	1 369 872,50			
н1669У	—	—	377 237,07	1 369 873,30			
н1577У	—	—	377 229,56	1 369 879,21			
1570	—	—	377 227,42	1 369 876,49			
365	—	—	377 233,78	1 369 871,38			
369	—	—	377 234,93	1 369 870,45			

**2. Сведения о частях границ уточняемого земельного участка с кадастровым номером** 63:01:0419003:1018 :

Обозначение части границ		Горизонтальное проложение (S), м	Описание прохождения части границ	Сведения о согласовании местоположения границ (согласовано/спорное)
от т.	до т.			
1	2	3	4	5
369	н1670У	1,12	—	согласовано
н1670У	н1671У	3,59		
н1671У	н1669У	1,30		
н1669У	н1577У	9,56		

1	2	3	4	5
н1577У	1570	3,46	—	согласовано
1570	365	8,16		
365	369	1,48		

**3. Сведения о характеристиках уточняемого земельного участка с кадастровым номером** 63:01:0419003:1018 :

№ п/п	Наименование характеристики земельного участка	Значение характеристики
1	2	3
1.	Адрес земельного участка	—
1.1.	Сведения о местоположении земельного участка (при отсутствии адреса) в структурированном в соответствии с федеральной информационной адресной системой виде	Российская Федерация, Самарская область, Самара г, Куйбышевский р-н, Грозненская ул
1.2.	Дополнительные сведения о местоположении земельного участка	—
2.	Площадь земельного участка ± величина погрешности определения (вычисления) площади ( $P \pm \Delta P$ ), м <sup>2</sup>	$38 \pm 2,00$
3.	Формула, примененная для вычисления предельной погрешности определения площади земельного участка, с подставленными значениями и итоговые (вычисленные) значения	$3,5 * 0,10 * \sqrt{(38,00)} = 2$
4.	Площадь земельного участка согласно сведениям Единого государственного реестра недвижимости (Ркад), м <sup>2</sup>	38,00
5.	Оценка расхождения Р и Ркад ( $P - P_{кад}$ ), м <sup>2</sup>	0
6.	Предельный минимальный и максимальный размеры земельного участка ( $P_{мин}$ и $P_{макс}$ ), м <sup>2</sup>	— —
7.	Вид (виды) разрешенного использования	Гараж
7.1.	Дополнительные сведения об использовании земельного участка	—
8.	Кадастровый или иной государственный учетный номер (инвентарный) здания, сооружения, объекта незавершенного строительства, расположенного на земельном участке	—
9.	Сведения о земельных участках (землях общего пользования, территории общего пользования), посредством которых обеспечивается доступ	Земли (земельные участки) общего пользования
10.	Иные сведения	—

**4. Пояснения к сведениям об уточняемом земельном участке с кадастровым номером** 63:01:0419003:1018 :

1.	—
----	---

**1. Сведения о характерных точках границ уточняемого земельного участка с кадастровым номером** 63:01:0419003:1021 :  
 Система координат МСК-63, зона 1 Зона № 1

Обозначение характерных точек границ	Координаты, м				Метод определения координат	Формулы, примененные для расчета средней квадратической погрешности определения координат характерных точек границ (Mt), с подставленными в такие формулы значениями и итоговые (вычисленные) значения Mt, м	Описание закрепления точки
	содержатся в Едином государственном реестре недвижимости		определены в результате выполнения комплексных кадастровых работ				
	X	Y	X	Y			
1	2	3	4	5	6	7	8
1672	—	—	377 222,22	1 369 869,87	Метод спутниковых геодезических измерений (определений)	$\sqrt{(0,06^2 + 0,08^2)} = 0,10$	Временный межевой знак
н1681У	—	—	377 221,87	1 369 870,15			—
1674	—	—	377 219,20	1 369 866,46			Временный межевой знак
н1680У	—	—	377 223,20	1 369 863,56			—
н1677У	—	—	377 223,32	1 369 863,48			—
н1678У	—	—	377 226,01	1 369 866,87			—
1672	—	—	377 222,22	1 369 869,87			Временный межевой знак

**2. Сведения о частях границ уточняемого земельного участка с кадастровым номером** 63:01:0419003:1021 :

Обозначение части границ		Горизонтальное проложение (S), м	Описание прохождения части границ	Сведения о согласовании местоположения границ (согласовано/спорное)
от т.	до т.			
1	2	3	4	5
1672	н1681У	0,45	—	согласовано
н1681У	1674	4,55		
1674	н1680У	4,94		
н1680У	н1677У	0,14		
н1677У	н1678У	4,33		
н1678У	1672	4,83		

**3. Сведения о характеристиках уточняемого земельного участка с кадастровым номером 63:01:0419003:1021 :**

№ п/п	Наименование характеристики земельного участка	Значение характеристики
1	2	3
1.	Адрес земельного участка	—
1.1.	Сведения о местоположении земельного участка (при отсутствии адреса) в структурированном в соответствии с федеральной информационной адресной системой виде	Российская Федерация, Самарская область, Самара г, Куйбышевский р-н, Грозненская ул
1.2.	Дополнительные сведения о местоположении земельного участка	—
2.	Площадь земельного участка ± величина погрешности определения (вычисления) площади ( $P \pm \Delta P$ ), м <sup>2</sup>	23 ± 2,00
3.	Формула, примененная для вычисления предельной погрешности определения площади земельного участка, с подставленными значениями и итоговые (вычисленные) значения	$3,5 * 0,10 * \sqrt{(23,00)} = 2$
4.	Площадь земельного участка согласно сведениям Единого государственного реестра недвижимости (Ркад), м <sup>2</sup>	23,00
5.	Оценка расхождения Р и Ркад ( $P - P_{кад}$ ), м <sup>2</sup>	0
6.	Предельный минимальный и максимальный размеры земельного участка (Рмин и Рмакс), м <sup>2</sup>	— —
7.	Вид (виды) разрешенного использования	Гараж
7.1.	Дополнительные сведения об использовании земельного участка	—
8.	Кадастровый или иной государственный учетный номер (инвентарный) здания, сооружения, объекта незавершенного строительства, расположенного на земельном участке	—
9.	Сведения о земельных участках (землях общего пользования, территории общего пользования), посредством которых обеспечивается доступ	Земли (земельные участки) общего пользования
10.	Иные сведения	—

**4. Пояснения к сведениям об уточняемом земельном участке с кадастровым номером 63:01:0419003:1021 :**

1.	—
----	---

1. Сведения о характерных точках границ уточняемого земельного участка с кадастровым номером <u>63:01:0419003:1022</u> :							
Система координат <u>МСК-63, зона 1</u>		Зона № <u>1</u>					
Обозначение характерных точек границ	Координаты, м				Метод определения координат	Формулы, примененные для расчета средней квадратической погрешности определения координат характерных точек границ (Mt), с подставленными в такие формулы значениями и итоговые (вычисленные) значения Mt, м	Описание закрепления точки
	содержатся в Едином государственном реестре недвижимости		определены в результате выполнения комплексных кадастровых работ				
	X	Y	X	Y			
1	2	3	4	5	6	7	8
1674	—	—	377 219,20	1 369 866,46	Метод спутниковых геодезических измерений (определений)	$\sqrt{(0,06^2 + 0,08^2)} = 0,10$	Временный межевой знак
1673	—	—	377 216,71	1 369 863,00			
н1679У	—	—	377 220,71	1 369 860,12			—
н1680У	—	—	377 223,20	1 369 863,56			—
1674	—	—	377 219,20	1 369 866,46			Временный межевой знак
2. Сведения о частях границ уточняемого земельного участка с кадастровым номером <u>63:01:0419003:1022</u> :							
Обозначение части границ		Горизонтальное проложение (S), м	Описание прохождения части границ	Сведения о согласовании местоположения границ (согласовано/спорное)			
от т.	до т.						
1	2	3	4	5			
1674	1673	4,26	—	согласовано			
1673	н1679У	4,93					
н1679У	н1680У	4,25					
н1680У	1674	4,94					
3. Сведения о характеристиках уточняемого земельного участка с кадастровым номером <u>63:01:0419003:1022</u> :							
№ п/п	Наименование характеристики земельного участка		Значение характеристики				
1	2		3				

1	2	3
1.	Адрес земельного участка	—
1.1.	Сведения о местоположении земельного участка (при отсутствии адреса) в структурированном в соответствии с федеральной информационной адресной системой виде	Российская Федерация, Самарская область, Самара г, Куйбышевский р-н, Куйбышевский аал, Грозненская ул
1.2.	Дополнительные сведения о местоположении земельного участка	—
2.	Площадь земельного участка ± величина погрешности определения (вычисления) площади ( $P \pm \Delta P$ ), м <sup>2</sup>	21 ± 2,00
3.	Формула, примененная для вычисления предельной погрешности определения площади земельного участка, с подставленными значениями и итоговые (вычисленные) значения	$3,5 * 0,10 * \sqrt{(21,00)} = 2$
4.	Площадь земельного участка согласно сведениям Единого государственного реестра недвижимости (Ркад), м <sup>2</sup>	21,00
5.	Оценка расхождения P и Ркад ( $P - P_{кад}$ ), м <sup>2</sup>	0
6.	Предельный минимальный и максимальный размеры земельного участка (Рмин и Рмакс), м <sup>2</sup>	— —
7.	Вид (виды) разрешенного использования	Гараж
7.1.	Дополнительные сведения об использовании земельного участка	—
8.	Кадастровый или иной государственный учетный номер (инвентарный) здания, сооружения, объекта незавершенного строительства, расположенного на земельном участке	—
9.	Сведения о земельных участках (землях общего пользования, территории общего пользования), посредством которых обеспечивается доступ	Земли (земельные участки) общего пользования
10.	Иные сведения	—
<b>4. Пояснения к сведениям об уточняемом земельном участке с кадастровым номером</b>		<b>63:01:0419003:1022</b> :
1.	—	—

**1. Сведения о характерных точках границ уточняемого земельного участка с кадастровым номером** 63:01:0419003:1023 :  
 Система координат МСК-63, зона 1 Зона № 1

Обозначение характерных точек границ	Координаты, м				Метод определения координат	Формулы, примененные для расчета средней квадратической погрешности определения координат характерных точек границ (Mt), с подставленными в такие формулы значениями и итоговые (вычисленные) значения Mt, м	Описание закрепления точки
	содержатся в Едином государственном реестре недвижимости		определены в результате выполнения комплексных кадастровых работ				
	X	Y	X	Y			
1	2	3	4	5	6	7	8
н1684У	—	—	377 218,09	1 369 855,71	Метод спутниковых геодезических измерений (определений)	$\sqrt{(0,06^2 + 0,08^2)} = 0,10$	—
н1682У	—	—	377 217,72	1 369 855,98			
4	—	—	377 213,48	1 369 859,08			
3	—	—	377 210,99	1 369 855,67			
н1686У	—	—	377 218,46	1 369 850,54			
н1687У	—	—	377 220,79	1 369 853,76			
н1684У	—	—	377 218,09	1 369 855,71			

**2. Сведения о частях границ уточняемого земельного участка с кадастровым номером** 63:01:0419003:1023 :

Обозначение части границ		Горизонтальное проложение (S), м	Описание прохождения части границ	Сведения о согласовании местоположения границ (согласовано/спорное)
от т.	до т.			
1	2	3	4	5
н1684У	н1682У	0,46	—	согласовано
н1682У	4	5,25		
4	3	4,22		
3	н1686У	9,06		
н1686У	н1687У	3,97		
н1687У	н1684У	3,33		

3. Сведения о характеристиках уточняемого земельного участка с кадастровым номером <u>63:01:0419003:1023</u> :		
№ п/п	Наименование характеристики земельного участка	Значение характеристики
1	2	3
1.	Адрес земельного участка	—
1.1.	Сведения о местоположении земельного участка (при отсутствии адреса) в структурированном в соответствии с федеральной информационной адресной системой виде	Российская Федерация, Самарская область, Самара г, Куйбышевский р-н, Куйбышевский аал, Грозненская ул
1.2.	Дополнительные сведения о местоположении земельного участка	—
2.	Площадь земельного участка ± величина погрешности определения (вычисления) площади ( $P \pm \Delta P$ ), м <sup>2</sup>	37 ± 2,00
3.	Формула, примененная для вычисления предельной погрешности определения площади земельного участка, с подставленными значениями и итоговые (вычисленные) значения	$3,5 * 0,10 * \sqrt{(37,00)} = 2$
4.	Площадь земельного участка согласно сведениям Единого государственного реестра недвижимости (Ркад), м <sup>2</sup>	37,00
5.	Оценка расхождения Р и Ркад ( $P - P_{кад}$ ), м <sup>2</sup>	0
6.	Предельный минимальный и максимальный размеры земельного участка (Рмин и Рмакс), м <sup>2</sup>	— —
7.	Вид (виды) разрешенного использования	Гараж
7.1.	Дополнительные сведения об использовании земельного участка	—
8.	Кадастровый или иной государственный учетный номер (инвентарный) здания, сооружения, объекта незавершенного строительства, расположенного на земельном участке	—
9.	Сведения о земельных участках (землях общего пользования, территории общего пользования), посредством которых обеспечивается доступ	Земли (земельные участки) общего пользования
10.	Иные сведения	—
4. Пояснения к сведениям об уточняемом земельном участке с кадастровым номером <u>63:01:0419003:1023</u> :		
1.	—	—

**1. Сведения о характерных точках границ уточняемого земельного участка с кадастровым номером** 63:01:0419003:1051 :  
 Система координат МСК-63, зона 1 Зона № 1

Обозначение характерных точек границ	Координаты, м				Метод определения координат	Формулы, примененные для расчета средней квадратической погрешности определения координат характерных точек границ (Mt), с подставленными в такие формулы значениями и итоговые (вычисленные) значения Mt, м	Описание закрепления точки
	содержатся в Едином государственном реестре недвижимости		определены в результате выполнения комплексных кадастровых работ				
	X	Y	X	Y			
1	2	3	4	5	6	7	8
1694	—	—	377 215,33	1 369 800,62	Метод спутниковых геодезических измерений (определений)	$\sqrt{(0,06^2 + 0,08^2)} = 0,10$	—
1689	—	—	377 210,47	1 369 804,64			
н1690У	—	—	377 207,74	1 369 801,34			
н1695У	—	—	377 212,60	1 369 797,32			
1694	—	—	377 215,33	1 369 800,62			

**2. Сведения о частях границ уточняемого земельного участка с кадастровым номером** 63:01:0419003:1051 :

Обозначение части границ		Горизонтальное проложение (S), м	Описание прохождения части границ	Сведения о согласовании местоположения границ (согласовано/спорное)
от т.	до т.			
1	2	3	4	5
1694	1689	6,31	—	согласовано
1689	н1690У	4,28		
н1690У	н1695У	6,31		
н1695У	1694	4,28		

**3. Сведения о характеристиках уточняемого земельного участка с кадастровым номером** 63:01:0419003:1051 :

№ п/п	Наименование характеристики земельного участка	Значение характеристики
1	2	3
1		

1	2	3
1.	Адрес земельного участка	—
1.1.	Сведения о местоположении земельного участка (при отсутствии адреса) в структурированном в соответствии с федеральной информационной адресной системой виде	Российская Федерация, Самарская область, Самара г, Куйбышевский р-н, Грозненская ул
1.2.	Дополнительные сведения о местоположении земельного участка	—
2.	Площадь земельного участка ± величина погрешности определения (вычисления) площади ( $P \pm \Delta P$ ), м <sup>2</sup>	27 ± 2,00
3.	Формула, примененная для вычисления предельной погрешности определения площади земельного участка, с подставленными значениями и итоговые (вычисленные) значения	$3,5 * 0,10 * \sqrt{(27,00)} = 2$
4.	Площадь земельного участка согласно сведениям Единого государственного реестра недвижимости (Ркад), м <sup>2</sup>	27,00
5.	Оценка расхождения P и Ркад ( $P - P_{кад}$ ), м <sup>2</sup>	0
6.	Предельный минимальный и максимальный размеры земельного участка (Рмин и Рмакс), м <sup>2</sup>	— —
7.	Вид (виды) разрешенного использования	Гараж
7.1.	Дополнительные сведения об использовании земельного участка	—
8.	Кадастровый или иной государственный учетный номер (инвентарный) здания, сооружения, объекта незавершенного строительства, расположенного на земельном участке	—
9.	Сведения о земельных участках (землях общего пользования, территории общего пользования), посредством которых обеспечивается доступ	Земли (земельные участки) общего пользования
10.	Иные сведения	—
<b>4. Пояснения к сведениям об уточняемом земельном участке с кадастровым номером</b>		<b>63:01:0419003:1051</b> :
1.	—	—

**1. Сведения о характерных точках границ уточняемого земельного участка с кадастровым номером** 63:01:0419003:1374 :  
 Система координат МСК-63, зона 1 Зона № 1

Обозначение характерных точек границ	Координаты, м				Метод определения координат	Формулы, примененные для расчета средней квадратической погрешности определения координат характерных точек границ (Mt), с подставленными в такие формулы значениями и итоговые (вычисленные) значения Mt, м	Описание закрепления точки
	содержатся в Едином государственном реестре недвижимости		определены в результате выполнения комплексных кадастровых работ				
	X	Y	X	Y			
1	2	3	4	5	6	7	8
н1698У	—	—	377 219,70	1 369 807,66	Метод спутниковых геодезических измерений (определений)	$\sqrt{(0,06^2 + 0,08^2)} = 0,10$	—
н1703У	—	—	377 222,08	1 369 810,54			
н1702У	—	—	377 217,97	1 369 813,96			
1701	—	—	377 215,58	1 369 811,08			
н1698У	—	—	377 219,70	1 369 807,66			

**2. Сведения о частях границ уточняемого земельного участка с кадастровым номером** 63:01:0419003:1374 :

Обозначение части границ		Горизонтальное проложение (S), м	Описание прохождения части границ	Сведения о согласовании местоположения границ (согласовано/спорное)
от т.	до т.			
1	2	3	4	5
н1698У	н1703У	3,74	—	согласовано
н1703У	н1702У	5,35		
н1702У	1701	3,74		
1701	н1698У	5,35		

**3. Сведения о характеристиках уточняемого земельного участка с кадастровым номером** 63:01:0419003:1374 :

№ п/п	Наименование характеристики земельного участка	Значение характеристики
1	2	3
1	2	3

1	2	3
1.	Адрес земельного участка	—
1.1.	Сведения о местоположении земельного участка (при отсутствии адреса) в структурированном в соответствии с федеральной информационной адресной системой виде	Российская Федерация, Самарская область, Куйбышевский р-н, Самара г, Куйбышевский аал, Грозненская ул
1.2.	Дополнительные сведения о местоположении земельного участка	—
2.	Площадь земельного участка ± величина погрешности определения (вычисления) площади ( $P \pm \Delta P$ ), м <sup>2</sup>	20 ± 2,00
3.	Формула, примененная для вычисления предельной погрешности определения площади земельного участка, с подставленными значениями и итоговые (вычисленные) значения	$3,5 * 0,10 * \sqrt{(20,00)} = 2$
4.	Площадь земельного участка согласно сведениям Единого государственного реестра недвижимости (Ркад), м <sup>2</sup>	20,00
5.	Оценка расхождения Р и Ркад ( $P - P_{кад}$ ), м <sup>2</sup>	0
6.	Предельный минимальный и максимальный размеры земельного участка (Рмин и Рмакс), м <sup>2</sup>	— —
7.	Вид (виды) разрешенного использования	Гараж
7.1.	Дополнительные сведения об использовании земельного участка	—
8.	Кадастровый или иной государственный учетный номер (инвентарный) здания, сооружения, объекта незавершенного строительства, расположенного на земельном участке	—
9.	Сведения о земельных участках (землях общего пользования, территории общего пользования), посредством которых обеспечивается доступ	Земли (земельные участки) общего пользования
10.	Иные сведения	—
<b>4. Пояснения к сведениям об уточняемом земельном участке с кадастровым номером</b>		<b>63:01:0419003:1374</b> :
1.	—	—

**1. Сведения о характерных точках границ уточняемого земельного участка с кадастровым номером** 63:01:0419003:1049 :  
 Система координат МСК-63, зона 1 Зона № 1

Обозначение характерных точек границ	Координаты, м				Метод определения координат	Формулы, примененные для расчета средней квадратической погрешности определения координат характерных точек границ (Mt), с подставленными в такие формулы значениями и итоговые (вычисленные) значения Mt, м	Описание закрепления точки
	содержатся в Едином государственном реестре недвижимости		определены в результате выполнения комплексных кадастровых работ				
	X	Y	X	Y			
1	2	3	4	5	6	7	8
н1709У	—	—	377 223,89	1 369 821,69	Метод спутниковых геодезических измерений (определений)	$\sqrt{(0,06^2 + 0,08^2)} = 0,10$	—
н1710У	—	—	377 228,30	1 369 818,03			
н1720У	—	—	377 230,64	1 369 820,85			
н1719У	—	—	377 226,23	1 369 824,51			
н1709У	—	—	377 223,89	1 369 821,69			

**2. Сведения о частях границ уточняемого земельного участка с кадастровым номером** 63:01:0419003:1049 :

Обозначение части границ		Горизонтальное проложение (S), м	Описание прохождения части границ	Сведения о согласовании местоположения границ (согласовано/спорное)
от т.	до т.			
1	2	3	4	5
н1709У	н1710У	5,73	—	согласовано
н1710У	н1720У	3,66		
н1720У	н1719У	5,73		
н1719У	н1709У	3,66		

**3. Сведения о характеристиках уточняемого земельного участка с кадастровым номером** 63:01:0419003:1049 :

№ п/п	Наименование характеристики земельного участка	Значение характеристики
1	2	3
1	2	3

1	2	3
1.	Адрес земельного участка	—
1.1.	Сведения о местоположении земельного участка (при отсутствии адреса) в структурированном в соответствии с федеральной информационной адресной системой виде	Российская Федерация, Самарская область, Самара г, Куйбышевский р-н, Грозненская ул
1.2.	Дополнительные сведения о местоположении земельного участка	—
2.	Площадь земельного участка ± величина погрешности определения (вычисления) площади ( $P \pm \Delta P$ ), м <sup>2</sup>	21 ± 2,00
3.	Формула, примененная для вычисления предельной погрешности определения площади земельного участка, с подставленными значениями и итоговые (вычисленные) значения	$3,5 * 0,10 * \sqrt{(21,00)} = 2$
4.	Площадь земельного участка согласно сведениям Единого государственного реестра недвижимости (Ркад), м <sup>2</sup>	21,00
5.	Оценка расхождения P и Ркад ( $P - P_{кад}$ ), м <sup>2</sup>	0
6.	Предельный минимальный и максимальный размеры земельного участка (Рмин и Рмакс), м <sup>2</sup>	— —
7.	Вид (виды) разрешенного использования	Гараж
7.1.	Дополнительные сведения об использовании земельного участка	—
8.	Кадастровый или иной государственный учетный номер (инвентарный) здания, сооружения, объекта незавершенного строительства, расположенного на земельном участке	—
9.	Сведения о земельных участках (землях общего пользования, территории общего пользования), посредством которых обеспечивается доступ	Земли (земельные участки) общего пользования
10.	Иные сведения	—
<b>4. Пояснения к сведениям об уточняемом земельном участке с кадастровым номером</b>		<b>63:01:0419003:1049</b> :
1.	—	—

**1. Сведения о характерных точках границ уточняемого земельного участка с кадастровым номером** 63:01:0419003:1047 :  
 Система координат МСК-63, зона 1 Зона № 1

Обозначение характерных точек границ	Координаты, м				Метод определения координат	Формулы, примененные для расчета средней квадратической погрешности определения координат характерных точек границ (Mt), с подставленными в такие формулы значениями и итоговые (вычисленные) значения Mt, м	Описание закрепления точки
	содержатся в Едином государственном реестре недвижимости		определены в результате выполнения комплексных кадастровых работ				
	X	Y	X	Y			
1	2	3	4	5	6	7	8
н1721У	—	—	377 234,83	1 369 825,91	Метод спутниковых геодезических измерений (определений)	$\sqrt{(0,06^2 + 0,08^2)} = 0,10$	—
н1722У	—	—	377 230,43	1 369 829,56			
н1723У	—	—	377 228,42	1 369 827,14			
н1724У	—	—	377 232,82	1 369 823,48			
н1721У	—	—	377 234,83	1 369 825,91			

**2. Сведения о частях границ уточняемого земельного участка с кадастровым номером** 63:01:0419003:1047 :

Обозначение части границ		Горизонтальное проложение (S), м	Описание прохождения части границ	Сведения о согласовании местоположения границ (согласовано/спорное)
от т.	до т.			
1	2	3	4	5
н1721У	н1722У	5,72	—	согласовано
н1722У	н1723У	3,15		
н1723У	н1724У	5,72		
н1724У	н1721У	3,15		

**3. Сведения о характеристиках уточняемого земельного участка с кадастровым номером** 63:01:0419003:1047 :

№ п/п	Наименование характеристики земельного участка	Значение характеристики
1	2	3
1	2	3

1	2	3
1.	Адрес земельного участка	—
1.1.	Сведения о местоположении земельного участка (при отсутствии адреса) в структурированном в соответствии с федеральной информационной адресной системой виде	Российская Федерация, Самарская область, Самара г, Куйбышевский р-н, Грозненская ул
1.2.	Дополнительные сведения о местоположении земельного участка	—
2.	Площадь земельного участка ± величина погрешности определения (вычисления) площади ( $P \pm \Delta P$ ), м <sup>2</sup>	18 ± 1,00
3.	Формула, примененная для вычисления предельной погрешности определения площади земельного участка, с подставленными значениями и итоговые (вычисленные) значения	$3,5 * 0,10 * \sqrt{(18,00)} = 1$
4.	Площадь земельного участка согласно сведениям Единого государственного реестра недвижимости (Ркад), м <sup>2</sup>	18,00
5.	Оценка расхождения P и Ркад ( $P - P_{кад}$ ), м <sup>2</sup>	0
6.	Предельный минимальный и максимальный размеры земельного участка (Pмин и Pмакс), м <sup>2</sup>	— —
7.	Вид (виды) разрешенного использования	Гараж
7.1.	Дополнительные сведения об использовании земельного участка	—
8.	Кадастровый или иной государственный учетный номер (инвентарный) здания, сооружения, объекта незавершенного строительства, расположенного на земельном участке	—
9.	Сведения о земельных участках (землях общего пользования, территории общего пользования), посредством которых обеспечивается доступ	Земли (земельные участки) общего пользования
10.	Иные сведения	—
<b>4. Пояснения к сведениям об уточняемом земельном участке с кадастровым номером</b>		<b>63:01:0419003:1047</b> :
1.	—	—

**1. Сведения о характерных точках границ уточняемого земельного участка с кадастровым номером** 63:01:0419003:1045 :  
 Система координат МСК-63, зона 1 Зона № 1

Обозначение характерных точек границ	Координаты, м				Метод определения координат	Формулы, примененные для расчета средней квадратической погрешности определения координат характерных точек границ (Mt), с подставленными в такие формулы значениями и итоговые (вычисленные) значения Mt, м	Описание закрепления точки
	содержатся в Едином государственном реестре недвижимости		определены в результате выполнения комплексных кадастровых работ				
	X	Y	X	Y			
1	2	3	4	5	6	7	8
н1722У	—	—	377 230,43	1 369 829,56	Метод спутниковых геодезических измерений (определений)	$\sqrt{(0,06^2 + 0,08^2)} = 0,10$	—
н1721У	—	—	377 234,83	1 369 825,91			
н1725У	—	—	377 237,49	1 369 823,70			
н1726У	—	—	377 239,02	1 369 825,55			
н1727У	—	—	377 232,10	1 369 831,58			
н1722У	—	—	377 230,43	1 369 829,56			

**2. Сведения о частях границ уточняемого земельного участка с кадастровым номером** 63:01:0419003:1045 :

Обозначение части границ		Горизонтальное проложение (S), м	Описание прохождения части границ	Сведения о согласовании местоположения границ (согласовано/спорное)
от т.	до т.			
1	2	3	4	5
н1722У	н1721У	5,72	—	согласовано
н1721У	н1725У	3,46		
н1725У	н1726У	2,40		
н1726У	н1727У	9,18		
н1727У	н1722У	2,62		

**3. Сведения о характеристиках уточняемого земельного участка с кадастровым номером** 63:01:0419003:1045 :

№ п/п	Наименование характеристики земельного участка	Значение характеристики
1	2	3
1	2	3

1	2	3
1.	Адрес земельного участка	—
1.1.	Сведения о местоположении земельного участка (при отсутствии адреса) в структурированном в соответствии с федеральной информационной адресной системой виде	Российская Федерация, Самарская область, Самара г, Куйбышевский р-н, Грозненская ул
1.2.	Дополнительные сведения о местоположении земельного участка	—
2.	Площадь земельного участка ± величина погрешности определения (вычисления) площади ( $P \pm \Delta P$ ), м <sup>2</sup>	23 ± 2,00
3.	Формула, примененная для вычисления предельной погрешности определения площади земельного участка, с подставленными значениями и итоговые (вычисленные) значения	$3,5 * 0,10 * \sqrt{(23,00)} = 2$
4.	Площадь земельного участка согласно сведениям Единого государственного реестра недвижимости (Ркад), м <sup>2</sup>	23,00
5.	Оценка расхождения Р и Ркад ( $P - P_{кад}$ ), м <sup>2</sup>	0
6.	Предельный минимальный и максимальный размеры земельного участка (Рмин и Рмакс), м <sup>2</sup>	— —
7.	Вид (виды) разрешенного использования	Гараж
7.1.	Дополнительные сведения об использовании земельного участка	—
8.	Кадастровый или иной государственный учетный номер (инвентарный) здания, сооружения, объекта незавершенного строительства, расположенного на земельном участке	—
9.	Сведения о земельных участках (землях общего пользования, территории общего пользования), посредством которых обеспечивается доступ	Земли (земельные участки) общего пользования
10.	Иные сведения	—
<b>4. Пояснения к сведениям об уточняемом земельном участке с кадастровым номером</b>		<b>63:01:0419003:1045</b> :
1.	—	—

**1. Сведения о характерных точках границ уточняемого земельного участка с кадастровым номером** 63:01:0419003:1386 :  
 Система координат МСК-63, зона 1 Зона № 1

Обозначение характерных точек границ	Координаты, м				Метод определения координат	Формулы, примененные для расчета средней квадратической погрешности определения координат характерных точек границ (Mt), с подставленными в такие формулы значениями и итоговые (вычисленные) значения Mt, м	Описание закрепления точки
	содержатся в Едином государственном реестре недвижимости		определены в результате выполнения комплексных кадастровых работ				
	X	Y	X	Y			
1	2	3	4	5	6	7	8
н1758У	—	—	377 246,45	1 369 849,47	Метод спутниковых геодезических измерений (определений)	$\sqrt{(0,06^2 + 0,08^2)} = 0,10$	—
н1751У	—	—	377 243,89	1 369 846,18			
н1752У	—	—	377 247,61	1 369 843,21			
н1759У	—	—	377 250,22	1 369 846,54			
н1758У	—	—	377 246,45	1 369 849,47			

**2. Сведения о частях границ уточняемого земельного участка с кадастровым номером** 63:01:0419003:1386 :

Обозначение части границ		Горизонтальное проложение (S), м	Описание прохождения части границ	Сведения о согласовании местоположения границ (согласовано/спорное)
от т.	до т.			
1	2	3	4	5
н1758У	н1751У	4,17	—	согласовано
н1751У	н1752У	4,76		
н1752У	н1759У	4,23		
н1759У	н1758У	4,77		

**3. Сведения о характеристиках уточняемого земельного участка с кадастровым номером** 63:01:0419003:1386 :

№ п/п	Наименование характеристики земельного участка	Значение характеристики
1	2	3
1	2	3

1	2	3
1.	Адрес земельного участка	—
1.1.	Сведения о местоположении земельного участка (при отсутствии адреса) в структурированном в соответствии с федеральной информационной адресной системой виде	Российская Федерация, Самарская область, Самара г, Куйбышевский р-н, Грозненская ул
1.2.	Дополнительные сведения о местоположении земельного участка	—
2.	Площадь земельного участка ± величина погрешности определения (вычисления) площади ( $P \pm \Delta P$ ), м <sup>2</sup>	20 ± 2,00
3.	Формула, примененная для вычисления предельной погрешности определения площади земельного участка, с подставленными значениями и итоговые (вычисленные) значения	$3,5 * 0,10 * \sqrt{(20,00)} = 2$
4.	Площадь земельного участка согласно сведениям Единого государственного реестра недвижимости (Ркад), м <sup>2</sup>	20,00
5.	Оценка расхождения P и Ркад ( $P - P_{кад}$ ), м <sup>2</sup>	0
6.	Предельный минимальный и максимальный размеры земельного участка (Рмин и Рмакс), м <sup>2</sup>	— —
7.	Вид (виды) разрешенного использования	Гараж
7.1.	Дополнительные сведения об использовании земельного участка	—
8.	Кадастровый или иной государственный учетный номер (инвентарный) здания, сооружения, объекта незавершенного строительства, расположенного на земельном участке	—
9.	Сведения о земельных участках (землях общего пользования, территории общего пользования), посредством которых обеспечивается доступ	Земли (земельные участки) общего пользования
10.	Иные сведения	—
<b>4. Пояснения к сведениям об уточняемом земельном участке с кадастровым номером</b>		<b>63:01:0419003:1386</b> :
1.	—	—

**1. Сведения о характерных точках границ уточняемого земельного участка с кадастровым номером** 63:01:0419003:1385 :  
 Система координат МСК-63, зона 1 Зона № 1

Обозначение характерных точек границ	Координаты, м				Метод определения координат	Формулы, примененные для расчета средней квадратической погрешности определения координат характерных точек границ (Mt), с подставленными в такие формулы значениями и итоговые (вычисленные) значения Mt, м	Описание закрепления точки
	содержатся в Едином государственном реестре недвижимости		определены в результате выполнения комплексных кадастровых работ				
	X	Y	X	Y			
1	2	3	4	5	6	7	8
н1758У	—	—	377 246,45	1 369 849,47	Метод спутниковых геодезических измерений (определений)	$\sqrt{(0,06^2 + 0,08^2)} = 0,10$	—
н1759У	—	—	377 250,22	1 369 846,54			
н1762У	—	—	377 251,05	1 369 845,89			
н1763У	—	—	377 253,58	1 369 849,14			
н1761У	—	—	377 248,98	1 369 852,72			
н1758У	—	—	377 246,45	1 369 849,47			

**2. Сведения о частях границ уточняемого земельного участка с кадастровым номером** 63:01:0419003:1385 :

Обозначение части границ		Горизонтальное проложение (S), м	Описание прохождения части границ	Сведения о согласовании местоположения границ (согласовано/спорное)
от т.	до т.			
1	2	3	4	5
н1758У	н1759У	4,77	—	согласовано
н1759У	н1762У	1,05		
н1762У	н1763У	4,12		
н1763У	н1761У	5,83		
н1761У	н1758У	4,12		

**3. Сведения о характеристиках уточняемого земельного участка с кадастровым номером** 63:01:0419003:1385 :

№ п/п	Наименование характеристики земельного участка	Значение характеристики
1	2	3
1	2	3

1	2	3
1.	Адрес земельного участка	Российская Федерация, Самарская область, городской округ Самара, внутригородской район Куйбышевский, город Самара, территория ПК ГК 400, земельный участок 399
1.1.	Сведения о местоположении земельного участка (при отсутствии адреса) в структурированном в соответствии с федеральной информационной адресной системой виде	—
1.2.	Дополнительные сведения о местоположении земельного участка	—
2.	Площадь земельного участка $\pm$ величина погрешности определения (вычисления) площади ( $P \pm \Delta P$ ), м <sup>2</sup>	24 $\pm$ 2,00
3.	Формула, примененная для вычисления предельной погрешности определения площади земельного участка, с подставленными значениями и итоговые (вычисленные) значения	$3,5 * 0,10 * \sqrt{(24,00)} = 2$
4.	Площадь земельного участка согласно сведениям Единого государственного реестра недвижимости (Ркад), м <sup>2</sup>	24,00
5.	Оценка расхождения P и Ркад ( $P - P_{кад}$ ), м <sup>2</sup>	0
6.	Предельный минимальный и максимальный размеры земельного участка (Рмин и Рмакс), м <sup>2</sup>	— —
7.	Вид (виды) разрешенного использования	Гараж
7.1.	Дополнительные сведения об использовании земельного участка	—
8.	Кадастровый или иной государственный учетный номер (инвентарный) здания, сооружения, объекта незавершенного строительства, расположенного на земельном участке	—
9.	Сведения о земельных участках (землях общего пользования, территории общего пользования), посредством которых обеспечивается доступ	Земли (земельные участки) общего пользования
10.	Иные сведения	—
<b>4. Пояснения к сведениям об уточняемом земельном участке с кадастровым номером</b>		<b>63:01:0419003:1385</b> :
1.	—	—

**1. Сведения о характерных точках границ уточняемого земельного участка с кадастровым номером** 63:01:0419003:1043 :  
 Система координат МСК-63, зона 1 Зона № 1

Обозначение характерных точек границ	Координаты, м				Метод определения координат	Формулы, примененные для расчета средней квадратической погрешности определения координат характерных точек границ (Mt), с подставленными в такие формулы значениями и итоговые (вычисленные) значения Mt, м	Описание закрепления точки
	содержатся в Едином государственном реестре недвижимости		определены в результате выполнения комплексных кадастровых работ				
	X	Y	X	Y			
1	2	3	4	5	6	7	8
н1770У	—	—	377 260,36	1 369 859,07	Метод спутниковых геодезических измерений (определений)	$\sqrt{(0,06^2 + 0,08^2)} = 0,10$	—
н1771У	—	—	377 256,45	1 369 862,37			
1772	—	—	377 253,93	1 369 859,38			
1773	—	—	377 257,84	1 369 856,08			
н1770У	—	—	377 260,36	1 369 859,07			

**2. Сведения о частях границ уточняемого земельного участка с кадастровым номером** 63:01:0419003:1043 :

Обозначение части границ		Горизонтальное проложение (S), м	Описание прохождения части границ	Сведения о согласовании местоположения границ (согласовано/спорное)
от т.	до т.			
1	2	3	4	5
н1770У	н1771У	5,12	—	согласовано
н1771У	1772	3,91		
1772	1773	5,12		
1773	н1770У	3,91		

**3. Сведения о характеристиках уточняемого земельного участка с кадастровым номером** 63:01:0419003:1043 :

№ п/п	Наименование характеристики земельного участка	Значение характеристики
1	2	3
1		

1	2	3
1.	Адрес земельного участка	—
1.1.	Сведения о местоположении земельного участка (при отсутствии адреса) в структурированном в соответствии с федеральной информационной адресной системой виде	Российская Федерация, Самарская область, Самара г, Куйбышевский р-н, Грозненская ул
1.2.	Дополнительные сведения о местоположении земельного участка	—
2.	Площадь земельного участка ± величина погрешности определения (вычисления) площади ( $P \pm \Delta P$ ), м <sup>2</sup>	20 ± 2,00
3.	Формула, примененная для вычисления предельной погрешности определения площади земельного участка, с подставленными значениями и итоговые (вычисленные) значения	$3,5 * 0,10 * \sqrt{(20,00)} = 2$
4.	Площадь земельного участка согласно сведениям Единого государственного реестра недвижимости (Ркад), м <sup>2</sup>	20,00
5.	Оценка расхождения P и Ркад ( $P - P_{кад}$ ), м <sup>2</sup>	0
6.	Предельный минимальный и максимальный размеры земельного участка (Рмин и Рмакс), м <sup>2</sup>	— —
7.	Вид (виды) разрешенного использования	Гараж
7.1.	Дополнительные сведения об использовании земельного участка	—
8.	Кадастровый или иной государственный учетный номер (инвентарный) здания, сооружения, объекта незавершенного строительства, расположенного на земельном участке	—
9.	Сведения о земельных участках (землях общего пользования, территории общего пользования), посредством которых обеспечивается доступ	Земли (земельные участки) общего пользования
10.	Иные сведения	—
<b>4. Пояснения к сведениям об уточняемом земельном участке с кадастровым номером</b>		<b>63:01:0419003:1043</b> :
1.	—	—

**1. Сведения о характерных точках границ уточняемого земельного участка с кадастровым номером** 63:01:0419003:1042 :  
 Система координат МСК-63, зона 1 Зона № 1

Обозначение характерных точек границ	Координаты, м				Метод определения координат	Формулы, примененные для расчета средней квадратической погрешности определения координат характерных точек границ (Mt), с подставленными в такие формулы значениями и итоговые (вычисленные) значения Mt, м	Описание закрепления точки
	содержатся в Едином государственном реестре недвижимости		определены в результате выполнения комплексных кадастровых работ				
	X	Y	X	Y			
1	2	3	4	5	6	7	8
713	—	—	377 259,42	1 369 864,84	Метод спутниковых геодезических измерений (определений)	$\sqrt{(0,06^2 + 0,08^2)} = 0,10$	—
н1774У	—	—	377 258,91	1 369 865,22			
н1771У	—	—	377 256,45	1 369 862,37			
н1770У	—	—	377 260,36	1 369 859,07			
н1776У	—	—	377 262,81	1 369 862,31			
713	—	—	377 259,42	1 369 864,84			

**2. Сведения о частях границ уточняемого земельного участка с кадастровым номером** 63:01:0419003:1042 :

Обозначение части границ		Горизонтальное проложение (S), м	Описание прохождения части границ	Сведения о согласовании местоположения границ (согласовано/спорное)
от т.	до т.			
1	2	3	4	5
713	н1774У	0,64	—	согласовано
н1774У	н1771У	3,76		
н1771У	н1770У	5,12		
н1770У	н1776У	4,06		
н1776У	713	4,23		

**3. Сведения о характеристиках уточняемого земельного участка с кадастровым номером** 63:01:0419003:1042 :

№ п/п	Наименование характеристики земельного участка	Значение характеристики
1	2	3

1	2	3
1.	Адрес земельного участка	—
1.1.	Сведения о местоположении земельного участка (при отсутствии адреса) в структурированном в соответствии с федеральной информационной адресной системой виде	Российская Федерация, Самарская область, Самара г, Куйбышевский р-н, Грозненская ул
1.2.	Дополнительные сведения о местоположении земельного участка	—
2.	Площадь земельного участка ± величина погрешности определения (вычисления) площади ( $P \pm \Delta P$ ), м <sup>2</sup>	20 ± 2,00
3.	Формула, примененная для вычисления предельной погрешности определения площади земельного участка, с подставленными значениями и итоговые (вычисленные) значения	$3,5 * 0,10 * \sqrt{(20,00)} = 2$
4.	Площадь земельного участка согласно сведениям Единого государственного реестра недвижимости (Ркад), м <sup>2</sup>	20,00
5.	Оценка расхождения P и Ркад ( $P - P_{кад}$ ), м <sup>2</sup>	0
6.	Предельный минимальный и максимальный размеры земельного участка (Рмин и Рмакс), м <sup>2</sup>	— —
7.	Вид (виды) разрешенного использования	Гараж
7.1.	Дополнительные сведения об использовании земельного участка	—
8.	Кадастровый или иной государственный учетный номер (инвентарный) здания, сооружения, объекта незавершенного строительства, расположенного на земельном участке	—
9.	Сведения о земельных участках (землях общего пользования, территории общего пользования), посредством которых обеспечивается доступ	Земли (земельные участки) общего пользования
10.	Иные сведения	—
<b>4. Пояснения к сведениям об уточняемом земельном участке с кадастровым номером</b>		<b>63:01:0419003:1042</b> :
1.	—	—

**1. Сведения о характерных точках границ уточняемого земельного участка с кадастровым номером** 63:01:0419003:1033 :  
 Система координат МСК-63, зона 1 Зона № 1

Обозначение характерных точек границ	Координаты, м				Метод определения координат	Формулы, примененные для расчета средней квадратической погрешности определения координат характерных точек границ (Mt), с подставленными в такие формулы значениями и итоговые (вычисленные) значения Mt, м	Описание закрепления точки
	содержатся в Едином государственном реестре недвижимости		определены в результате выполнения комплексных кадастровых работ				
	X	Y	X	Y			
1	2	3	4	5	6	7	8
н1833У	—	—	377 298,25	1 369 906,46	Метод спутниковых геодезических измерений (определений)	$\sqrt{(0,06^2 + 0,08^2)} = 0,10$	—
н1834У	—	—	377 293,81	1 369 909,96			
1835	—	—	377 291,51	1 369 907,03			
н1836У	—	—	377 295,95	1 369 903,54			
н1833У	—	—	377 298,25	1 369 906,46			

**2. Сведения о частях границ уточняемого земельного участка с кадастровым номером** 63:01:0419003:1033 :

Обозначение части границ		Горизонтальное проложение (S), м	Описание прохождения части границ	Сведения о согласовании местоположения границ (согласовано/спорное)
от т.	до т.			
1	2	3	4	5
н1833У	н1834У	5,65	—	согласовано
н1834У	1835	3,72		
1835	н1836У	5,65		
н1836У	н1833У	3,72		

**3. Сведения о характеристиках уточняемого земельного участка с кадастровым номером** 63:01:0419003:1033 :

№ п/п	Наименование характеристики земельного участка	Значение характеристики
1	2	3

1	2	3
1.	Адрес земельного участка	—
1.1.	Сведения о местоположении земельного участка (при отсутствии адреса) в структурированном в соответствии с федеральной информационной адресной системой виде	Российская Федерация, Самарская область, Самара г, Куйбышевский р-н, Куйбышевский аал, Грозненская ул
1.2.	Дополнительные сведения о местоположении земельного участка	—
2.	Площадь земельного участка ± величина погрешности определения (вычисления) площади ( $P \pm \Delta P$ ), м <sup>2</sup>	21 ± 2,00
3.	Формула, примененная для вычисления предельной погрешности определения площади земельного участка, с подставленными значениями и итоговые (вычисленные) значения	$3,5 * 0,10 * \sqrt{(21,00)} = 2$
4.	Площадь земельного участка согласно сведениям Единого государственного реестра недвижимости (Ркад), м <sup>2</sup>	21,00
5.	Оценка расхождения Р и Ркад ( $P - P_{кад}$ ), м <sup>2</sup>	0
6.	Предельный минимальный и максимальный размеры земельного участка (Рмин и Рмакс), м <sup>2</sup>	— —
7.	Вид (виды) разрешенного использования	Гараж
7.1.	Дополнительные сведения об использовании земельного участка	—
8.	Кадастровый или иной государственный учетный номер (инвентарный) здания, сооружения, объекта незавершенного строительства, расположенного на земельном участке	—
9.	Сведения о земельных участках (землях общего пользования, территории общего пользования), посредством которых обеспечивается доступ	Земли (земельные участки) общего пользования
10.	Иные сведения	—
<b>4. Пояснения к сведениям об уточняемом земельном участке с кадастровым номером</b>		<b>63:01:0419003:1033</b> :
1.	—	—

**1. Сведения о характерных точках границ уточняемого земельного участка с кадастровым номером** 63:01:0419003:1388 :  
 Система координат МСК-63, зона 1 Зона № 1

Обозначение характерных точек границ	Координаты, м				Метод определения координат	Формулы, примененные для расчета средней квадратической погрешности определения координат характерных точек границ (Mt), с подставленными в такие формулы значениями и итоговые (вычисленные) значения Mt, м	Описание закрепления точки
	содержатся в Едином государственном реестре недвижимости		определены в результате выполнения комплексных кадастровых работ				
	X	Y	X	Y			
1	2	3	4	5	6	7	8
1849	—	—	377 286,62	1 369 910,92	Метод спутниковых геодезических измерений (определений)	$\sqrt{(0,06^2 + 0,08^2)} = 0,10$	—
1835	—	—	377 291,51	1 369 907,03			
н1834У	—	—	377 293,81	1 369 909,96			
н1838У	—	—	377 288,73	1 369 913,96			
н1839У	—	—	377 286,44	1 369 911,06			
1849	—	—	377 286,62	1 369 910,92			

**2. Сведения о частях границ уточняемого земельного участка с кадастровым номером** 63:01:0419003:1388 :

Обозначение части границ		Горизонтальное проложение (S), м	Описание прохождения части границ	Сведения о согласовании местоположения границ (согласовано/спорное)
от т.	до т.			
1	2	3	4	5
1849	1835	6,25	—	согласовано
1835	н1834У	3,72		
н1834У	н1838У	6,47		
н1838У	н1839У	3,70		
н1839У	1849	0,23		

**3. Сведения о характеристиках уточняемого земельного участка с кадастровым номером** 63:01:0419003:1388 :

№ п/п	Наименование характеристики земельного участка	Значение характеристики
1	2	3

1	2	3
1.	Адрес земельного участка	—
1.1.	Сведения о местоположении земельного участка (при отсутствии адреса) в структурированном в соответствии с федеральной информационной адресной системой виде	Российская Федерация, Самарская область, Самара г, Куйбышевский р-н, Грозненская ул
1.2.	Дополнительные сведения о местоположении земельного участка	—
2.	Площадь земельного участка ± величина погрешности определения (вычисления) площади ( $P \pm \Delta P$ ), м <sup>2</sup>	24 ± 2,00
3.	Формула, примененная для вычисления предельной погрешности определения площади земельного участка, с подставленными значениями и итоговые (вычисленные) значения	$3,5 * 0,10 * \sqrt{(24,00)} = 2$
4.	Площадь земельного участка согласно сведениям Единого государственного реестра недвижимости (Ркад), м <sup>2</sup>	24,00
5.	Оценка расхождения Р и Ркад ( $P - P_{кад}$ ), м <sup>2</sup>	0
6.	Предельный минимальный и максимальный размеры земельного участка (Рмин и Рмакс), м <sup>2</sup>	— —
7.	Вид (виды) разрешенного использования	Гараж
7.1.	Дополнительные сведения об использовании земельного участка	—
8.	Кадастровый или иной государственный учетный номер (инвентарный) здания, сооружения, объекта незавершенного строительства, расположенного на земельном участке	—
9.	Сведения о земельных участках (землях общего пользования, территории общего пользования), посредством которых обеспечивается доступ	Земли (земельные участки) общего пользования
10.	Иные сведения	—
<b>4. Пояснения к сведениям об уточняемом земельном участке с кадастровым номером</b>		<b>63:01:0419003:1388</b> :
1.	—	—

**1. Сведения о характерных точках границ уточняемого земельного участка с кадастровым номером** 63:01:0419003:1367 :  
 Система координат МСК-63, зона 1 Зона № 1

Обозначение характерных точек границ	Координаты, м				Метод определения координат	Формулы, примененные для расчета средней квадратической погрешности определения координат характерных точек границ (Mt), с подставленными в такие формулы значениями и итоговые (вычисленные) значения Mt, м	Описание закрепления точки
	содержатся в Едином государственном реестре недвижимости		определены в результате выполнения комплексных кадастровых работ				
	X	Y	X	Y			
1	2	3	4	5	6	7	8
1840	—	—	377 287,01	1 369 901,41	Метод спутниковых геодезических измерений (определений)	$\sqrt{(0,06^2 + 0,08^2)} = 0,10$	—
300	—	—	377 289,11	1 369 904,02			
1848	—	—	377 284,23	1 369 907,90			
н1853У	—	—	377 282,57	1 369 904,90			
н1845У	—	—	377 283,00	1 369 904,56			
1840	—	—	377 287,01	1 369 901,41			

**2. Сведения о частях границ уточняемого земельного участка с кадастровым номером** 63:01:0419003:1367 :

Обозначение части границ		Горизонтальное проложение (S), м	Описание прохождения части границ	Сведения о согласовании местоположения границ (согласовано/спорное)
от т.	до т.			
1	2	3	4	5
1840	300	3,35	—	согласовано
300	1848	6,23		
1848	н1853У	3,43		
н1853У	н1845У	0,55		
н1845У	1840	5,10		

**3. Сведения о характеристиках уточняемого земельного участка с кадастровым номером** 63:01:0419003:1367 :

№ п/п	Наименование характеристики земельного участка	Значение характеристики
1	2	3

1	2	3
1.	Адрес земельного участка	—
1.1.	Сведения о местоположении земельного участка (при отсутствии адреса) в структурированном в соответствии с федеральной информационной адресной системой виде	Российская Федерация, Самарская область, Самара г, Куйбышевский р-н, Куйбышевский аал, Грозненская ул
1.2.	Дополнительные сведения о местоположении земельного участка	—
2.	Площадь земельного участка ± величина погрешности определения (вычисления) площади ( $P \pm \Delta P$ ), м <sup>2</sup>	20 ± 2,00
3.	Формула, примененная для вычисления предельной погрешности определения площади земельного участка, с подставленными значениями и итоговые (вычисленные) значения	$3,5 * 0,10 * \sqrt{(20,00)} = 2$
4.	Площадь земельного участка согласно сведениям Единого государственного реестра недвижимости (Ркад), м <sup>2</sup>	20,00
5.	Оценка расхождения Р и Ркад ( $P - P_{кад}$ ), м <sup>2</sup>	0
6.	Предельный минимальный и максимальный размеры земельного участка (Рмин и Рмакс), м <sup>2</sup>	— —
7.	Вид (виды) разрешенного использования	Гараж
7.1.	Дополнительные сведения об использовании земельного участка	—
8.	Кадастровый или иной государственный учетный номер (инвентарный) здания, сооружения, объекта незавершенного строительства, расположенного на земельном участке	—
9.	Сведения о земельных участках (землях общего пользования, территории общего пользования), посредством которых обеспечивается доступ	Земли (земельные участки) общего пользования
10.	Иные сведения	—
<b>4. Пояснения к сведениям об уточняемом земельном участке с кадастровым номером</b>		<b>63:01:0419003:1367</b> :
1.	—	—

**1. Сведения о характерных точках границ уточняемого земельного участка с кадастровым номером** 63:01:0419003:1030 :  
 Система координат МСК-63, зона 1 Зона № 1

Обозначение характерных точек границ	Координаты, м				Метод определения координат	Формулы, примененные для расчета средней квадратической погрешности определения координат характерных точек границ (Mt), с подставленными в такие формулы значениями и итоговые (вычисленные) значения Mt, м	Описание закрепления точки
	содержатся в Едином государственном реестре недвижимости		определены в результате выполнения комплексных кадастровых работ				
	X	Y	X	Y			
1	2	3	4	5	6	7	8
н1844У	—	—	377 280,46	1 369 901,31	Метод спутниковых геодезических измерений (определений)	$\sqrt{(0,06^2 + 0,08^2)} = 0,10$	—
н1855У	—	—	377 278,03	1 369 898,22			
н1856У	—	—	377 282,03	1 369 895,07			
н1857У	—	—	377 284,46	1 369 898,17			
н1844У	—	—	377 280,46	1 369 901,31			

**2. Сведения о частях границ уточняемого земельного участка с кадастровым номером** 63:01:0419003:1030 :

Обозначение части границ		Горизонтальное проложение (S), м	Описание прохождения части границ	Сведения о согласовании местоположения границ (согласовано/спорное)
от т.	до т.			
1	2	3	4	5
н1844У	н1855У	3,93	—	согласовано
н1855У	н1856У	5,09		
н1856У	н1857У	3,94		
н1857У	н1844У	5,09		

**3. Сведения о характеристиках уточняемого земельного участка с кадастровым номером** 63:01:0419003:1030 :

№ п/п	Наименование характеристики земельного участка	Значение характеристики
1	2	3

1	2	3
1.	Адрес земельного участка	—
1.1.	Сведения о местоположении земельного участка (при отсутствии адреса) в структурированном в соответствии с федеральной информационной адресной системой виде	Российская Федерация, Самарская область, Самара г, Куйбышевский р-н, Грозненская ул
1.2.	Дополнительные сведения о местоположении земельного участка	—
2.	Площадь земельного участка ± величина погрешности определения (вычисления) площади ( $P \pm \Delta P$ ), м <sup>2</sup>	20 ± 2,00
3.	Формула, примененная для вычисления предельной погрешности определения площади земельного участка, с подставленными значениями и итоговые (вычисленные) значения	$3,5 * 0,10 * \sqrt{(20,00)} = 2$
4.	Площадь земельного участка согласно сведениям Единого государственного реестра недвижимости (Ркад), м <sup>2</sup>	20,00
5.	Оценка расхождения P и Ркад ( $P - P_{кад}$ ), м <sup>2</sup>	0
6.	Предельный минимальный и максимальный размеры земельного участка (Рмин и Рмакс), м <sup>2</sup>	— —
7.	Вид (виды) разрешенного использования	Гараж
7.1.	Дополнительные сведения об использовании земельного участка	—
8.	Кадастровый или иной государственный учетный номер (инвентарный) здания, сооружения, объекта незавершенного строительства, расположенного на земельном участке	—
9.	Сведения о земельных участках (землях общего пользования, территории общего пользования), посредством которых обеспечивается доступ	Земли (земельные участки) общего пользования
10.	Иные сведения	—
<b>4. Пояснения к сведениям об уточняемом земельном участке с кадастровым номером</b>		<b>63:01:0419003:1030</b> :
1.	—	—

**1. Сведения о характерных точках границ уточняемого земельного участка с кадастровым номером** 63:01:0419003:1031 : Система координат МСК-63, зона 1 Зона № 1

Обозначение характерных точек границ	Координаты, м				Метод определения координат	Формулы, примененные для расчета средней квадратической погрешности определения координат характерных точек границ (Mt), с подставленными в такие формулы значениями и итоговые (вычисленные) значения Mt, м	Описание закрепления точки
	содержатся в Едином государственном реестре недвижимости		определены в результате выполнения комплексных кадастровых работ				
	X	Y	X	Y			
1	2	3	4	5	6	7	8
н1799У	—	—	377 279,06	1 369 889,50	Метод спутниковых геодезических измерений (определений)	$\sqrt{(0,06^2 + 0,08^2)} = 0,10$	—
1813	—	—	377 280,02	1 369 890,96			Временный межевой знак
1812	—	—	377 282,52	1 369 894,24			
н1856У	—	—	377 282,03	1 369 895,07			—
н1855У	—	—	377 278,03	1 369 898,22			
н1859У	—	—	377 277,10	1 369 898,95			
н1860У	—	—	377 273,28	1 369 894,76			
н1800У	—	—	377 273,74	1 369 894,34			
н1799У	—	—	377 279,06	1 369 889,50			

**2. Сведения о частях границ уточняемого земельного участка с кадастровым номером** 63:01:0419003:1031 :

Обозначение части границ		Горизонтальное проложение (S), м	Описание прохождения части границ	Сведения о согласовании местоположения границ (согласовано/спорное)
от т.	до т.			
1	2	3	4	5
н1799У	1813	1,75	—	согласовано
1813	1812	4,12		

1	2	3	4	5
1812	н1856У	0,96	—	согласовано
н1856У	н1855У	5,09		
н1855У	н1859У	1,18		
н1859У	н1860У	5,67		
н1860У	н1800У	0,62		
н1800У	н1799У	7,19		

**3. Сведения о характеристиках уточняемого земельного участка с кадастровым номером** 63:01:0419003:1031 :

№ п/п	Наименование характеристики земельного участка	Значение характеристики
1	2	3
1.	Адрес земельного участка	—
1.1.	Сведения о местоположении земельного участка (при отсутствии адреса) в структурированном в соответствии с федеральной информационной адресной системой виде	Российская Федерация, Самарская область, Самара г, Куйбышевский р-н, Грозненская ул
1.2.	Дополнительные сведения о местоположении земельного участка	—
2.	Площадь земельного участка ± величина погрешности определения (вычисления) площади ( $P \pm \Delta P$ ), м <sup>2</sup>	44 ± 2,00
3.	Формула, примененная для вычисления предельной погрешности определения площади земельного участка, с подставленными значениями и итоговые (вычисленные) значения	$3,5*0,10*\sqrt{(44,00)} = 2$
4.	Площадь земельного участка согласно сведениям Единого государственного реестра недвижимости ( $P_{\text{кад}}$ ), м <sup>2</sup>	44,00
5.	Оценка расхождения $P$ и $P_{\text{кад}}$ ( $P - P_{\text{кад}}$ ), м <sup>2</sup>	0
6.	Предельный минимальный и максимальный размеры земельного участка ( $P_{\text{мин}}$ и $P_{\text{макс}}$ ), м <sup>2</sup>	— —
7.	Вид (виды) разрешенного использования	Гараж
7.1.	Дополнительные сведения об использовании земельного участка	—
8.	Кадастровый или иной государственный учетный номер (инвентарный) здания, сооружения, объекта незавершенного строительства, расположенного на земельном участке	—
9.	Сведения о земельных участках (землях общего пользования, территории общего пользования), посредством которых обеспечивается доступ	Земли (земельные участки) общего пользования
10.	Иные сведения	—

**4. Пояснения к сведениям об уточняемом земельном участке с кадастровым номером** 63:01:0419003:1031 :

1. —

**1. Сведения о характерных точках границ уточняемого земельного участка с кадастровым номером** 63:01:0419003:1389 :

Система координат МСК-63, зона 1 Зона № 1

Обозначение характерных точек границ	Координаты, м				Метод определения координат	Формулы, примененные для расчета средней квадратической погрешности определения координат характерных точек границ (Mt), с подставленными в такие формулы значениями и итоговые (вычисленные) значения Mt, м	Описание закрепления точки
	содержатся в Едином государственном реестре недвижимости		определены в результате выполнения комплексных кадастровых работ				
	X	Y	X	Y			
1	2	3	4	5	6	7	8
н1857У	—	—	377 284,46	1 369 898,17	Метод спутниковых геодезических измерений (определений)	$\sqrt{(0,06^2 + 0,08^2)} = 0,10$	—
н1856У	—	—	377 282,03	1 369 895,07			
1812	—	—	377 282,52	1 369 894,24			
н1861У	—	—	377 286,21	1 369 891,31			—
н1862У	—	—	377 288,89	1 369 894,69			
н1863У	—	—	377 287,90	1 369 895,47			
н1857У	—	—	377 284,46	1 369 898,17			

**2. Сведения о частях границ уточняемого земельного участка с кадастровым номером** 63:01:0419003:1389 :

Обозначение части границ		Горизонтальное проложение (S), м	Описание прохождения части границ	Сведения о согласовании местоположения границ (согласовано/спорное)
от т.	до т.			
1	2	3	4	5
н1857У	н1856У	3,94	—	согласовано
н1856У	1812	0,96		
1812	н1861У	4,71		

1	2	3	4	5
н1861У	н1862У	4,31	—	согласовано
н1862У	н1863У	1,26		
н1863У	н1857У	4,37		

**3. Сведения о характеристиках уточняемого земельного участка с кадастровым номером** 63:01:0419003:1389 :

№ п/п	Наименование характеристики земельного участка	Значение характеристики
1	2	3
1.	Адрес земельного участка	—
1.1.	Сведения о местоположении земельного участка (при отсутствии адреса) в структурированном в соответствии с федеральной информационной адресной системой виде	Российская Федерация, Самарская область, Самара г, Куйбышевский р-н, Грозненская ул
1.2.	Дополнительные сведения о местоположении земельного участка	—
2.	Площадь земельного участка ± величина погрешности определения (вычисления) площади ( $P \pm \Delta P$ ), м <sup>2</sup>	24 ± 2,00
3.	Формула, примененная для вычисления предельной погрешности определения площади земельного участка, с подставленными значениями и итоговые (вычисленные) значения	$3,5 * 0,10 * \sqrt{(24,00)} = 2$
4.	Площадь земельного участка согласно сведениям Единого государственного реестра недвижимости (Ркад), м <sup>2</sup>	24,00
5.	Оценка расхождения Р и Ркад ( $P - P_{кад}$ ), м <sup>2</sup>	0
6.	Предельный минимальный и максимальный размеры земельного участка ( $P_{мин}$ и $P_{макс}$ ), м <sup>2</sup>	— —
7.	Вид (виды) разрешенного использования	Гараж
7.1.	Дополнительные сведения об использовании земельного участка	—
8.	Кадастровый или иной государственный учетный номер (инвентарный) здания, сооружения, объекта незавершенного строительства, расположенного на земельном участке	—
9.	Сведения о земельных участках (землях общего пользования, территории общего пользования), посредством которых обеспечивается доступ	Земли (земельные участки) общего пользования
10.	Иные сведения	—

**4. Пояснения к сведениям об уточняемом земельном участке с кадастровым номером** 63:01:0419003:1389 :

1.	—
----	---

**1. Сведения о характерных точках границ уточняемого земельного участка с кадастровым номером** 63:01:0419003:1035 :  
 Система координат МСК-63, зона 1 Зона № 1

Обозначение характерных точек границ	Координаты, м				Метод определения координат	Формулы, примененные для расчета средней квадратической погрешности определения координат характерных точек границ (Mt), с подставленными в такие формулы значениями и итоговые (вычисленные) значения Mt, м	Описание закрепления точки
	содержатся в Едином государственном реестре недвижимости		определены в результате выполнения комплексных кадастровых работ				
	X	Y	X	Y			
1	2	3	4	5	6	7	8
1840	—	—	377 287,01	1 369 901,41	Метод спутниковых геодезических измерений (определений)	$\sqrt{(0,06^2 + 0,08^2)} = 0,10$	—
н1857У	—	—	377 284,46	1 369 898,17			
н1863У	—	—	377 287,90	1 369 895,47			
н1864У	—	—	377 290,44	1 369 898,71			
1840	—	—	377 287,01	1 369 901,41			

**2. Сведения о частях границ уточняемого земельного участка с кадастровым номером** 63:01:0419003:1035 :

Обозначение части границ		Горизонтальное проложение (S), м	Описание прохождения части границ	Сведения о согласовании местоположения границ (согласовано/спорное)
от т.	до т.			
1	2	3	4	5
1840	н1857У	4,12	—	согласовано
н1857У	н1863У	4,37		
н1863У	н1864У	4,12		
н1864У	1840	4,37		

**3. Сведения о характеристиках уточняемого земельного участка с кадастровым номером** 63:01:0419003:1035 :

№ п/п	Наименование характеристики земельного участка	Значение характеристики
1	2	3
1	2	3

1	2	3
1.	Адрес земельного участка	—
1.1.	Сведения о местоположении земельного участка (при отсутствии адреса) в структурированном в соответствии с федеральной информационной адресной системой виде	Российская Федерация, Самарская область, Самара г, Куйбышевский р-н, Грозненская ул
1.2.	Дополнительные сведения о местоположении земельного участка	—
2.	Площадь земельного участка ± величина погрешности определения (вычисления) площади ( $P \pm \Delta P$ ), м <sup>2</sup>	18 ± 1,00
3.	Формула, примененная для вычисления предельной погрешности определения площади земельного участка, с подставленными значениями и итоговые (вычисленные) значения	$3,5*0,10*\sqrt{(18,00)} = 1$
4.	Площадь земельного участка согласно сведениям Единого государственного реестра недвижимости (Ркад), м <sup>2</sup>	18,00
5.	Оценка расхождения P и Ркад ( $P - P_{кад}$ ), м <sup>2</sup>	0
6.	Предельный минимальный и максимальный размеры земельного участка (Рмин и Рмакс), м <sup>2</sup>	— —
7.	Вид (виды) разрешенного использования	Гараж
7.1.	Дополнительные сведения об использовании земельного участка	—
8.	Кадастровый или иной государственный учетный номер (инвентарный) здания, сооружения, объекта незавершенного строительства, расположенного на земельном участке	—
9.	Сведения о земельных участках (землях общего пользования, территории общего пользования), посредством которых обеспечивается доступ	Земли (земельные участки) общего пользования
10.	Иные сведения	—
<b>4. Пояснения к сведениям об уточняемом земельном участке с кадастровым номером</b>		<b>63:01:0419003:1035</b> :
1.	—	—

**1. Сведения о характерных точках границ уточняемого земельного участка с кадастровым номером** 63:01:0419003:1026 :  
 Система координат МСК-63, зона 1 Зона № 1

Обозначение характерных точек границ	Координаты, м				Метод определения координат	Формулы, примененные для расчета средней квадратической погрешности определения координат характерных точек границ (Mt), с подставленными в такие формулы значениями и итоговые (вычисленные) значения Mt, м	Описание закрепления точки
	содержатся в Едином государственном реестре недвижимости		определены в результате выполнения комплексных кадастровых работ				
	X	Y	X	Y			
1	2	3	4	5	6	7	8
н1867У	—	—	377 241,83	1 369 853,10	Метод спутниковых геодезических измерений (определений)	$\sqrt{(0,06^2 + 0,08^2)} = 0,10$	—
н1758У	—	—	377 246,45	1 369 849,47			
н1761У	—	—	377 248,98	1 369 852,72			
н1769У	—	—	377 248,70	1 369 852,93			
н1868У	—	—	377 244,34	1 369 856,30			
н1867У	—	—	377 241,83	1 369 853,10			

**2. Сведения о частях границ уточняемого земельного участка с кадастровым номером** 63:01:0419003:1026 :

Обозначение части границ		Горизонтальное проложение (S), м	Описание прохождения части границ	Сведения о согласовании местоположения границ (согласовано/спорное)
от т.	до т.			
1	2	3	4	5
н1867У	н1758У	5,88	—	согласовано
н1758У	н1761У	4,12		
н1761У	н1769У	0,35		
н1769У	н1868У	5,51		
н1868У	н1867У	4,07		

**3. Сведения о характеристиках уточняемого земельного участка с кадастровым номером** 63:01:0419003:1026 :

№ п/п	Наименование характеристики земельного участка	Значение характеристики
1	2	3
1		

1	2	3
1.	Адрес земельного участка	—
1.1.	Сведения о местоположении земельного участка (при отсутствии адреса) в структурированном в соответствии с федеральной информационной адресной системой виде	Российская Федерация, Самарская область, Самара г, Куйбышевский р-н, Куйбышевский аал, Грозненская ул
1.2.	Дополнительные сведения о местоположении земельного участка	—
2.	Площадь земельного участка ± величина погрешности определения (вычисления) площади ( $P \pm \Delta P$ ), м <sup>2</sup>	24 ± 2,00
3.	Формула, примененная для вычисления предельной погрешности определения площади земельного участка, с подставленными значениями и итоговые (вычисленные) значения	$3,5 * 0,10 * \sqrt{(24,00)} = 2$
4.	Площадь земельного участка согласно сведениям Единого государственного реестра недвижимости (Ркад), м <sup>2</sup>	24,00
5.	Оценка расхождения Р и Ркад ( $P - P_{кад}$ ), м <sup>2</sup>	0
6.	Предельный минимальный и максимальный размеры земельного участка (Рмин и Рмакс), м <sup>2</sup>	— —
7.	Вид (виды) разрешенного использования	Гараж
7.1.	Дополнительные сведения об использовании земельного участка	—
8.	Кадастровый или иной государственный учетный номер (инвентарный) здания, сооружения, объекта незавершенного строительства, расположенного на земельном участке	—
9.	Сведения о земельных участках (землях общего пользования, территории общего пользования), посредством которых обеспечивается доступ	Земли (земельные участки) общего пользования
10.	Иные сведения	—
<b>4. Пояснения к сведениям об уточняемом земельном участке с кадастровым номером</b>		<b>63:01:0419003:1026</b> :
1.	—	—

**1. Сведения о характерных точках границ уточняемого земельного участка с кадастровым номером** 63:01:0419003:1025 :  
 Система координат МСК-63, зона 1 Зона № 1

Обозначение характерных точек границ	Координаты, м				Метод определения координат	Формулы, примененные для расчета средней квадратической погрешности определения координат характерных точек границ (Mt), с подставленными в такие формулы значениями и итоговые (вычисленные) значения Mt, м	Описание закрепления точки
	содержатся в Едином государственном реестре недвижимости		определены в результате выполнения комплексных кадастровых работ				
	X	Y	X	Y			
1	2	3	4	5	6	7	8
н1870У	—	—	377 239,08	1 369 840,21	Метод спутниковых геодезических измерений (определений)	$\sqrt{(0,06^2 + 0,08^2)} = 0,10$	—
н1871У	—	—	377 241,43	1 369 843,12			
н1872У	—	—	377 235,19	1 369 848,16			
н1873У	—	—	377 232,84	1 369 845,25			
н1870У	—	—	377 239,08	1 369 840,21			

**2. Сведения о частях границ уточняемого земельного участка с кадастровым номером** 63:01:0419003:1025 :

Обозначение части границ		Горизонтальное проложение (S), м	Описание прохождения части границ	Сведения о согласовании местоположения границ (согласовано/спорное)
от т.	до т.			
1	2	3	4	5
н1870У	н1871У	3,74	—	согласовано
н1871У	н1872У	8,02		
н1872У	н1873У	3,74		
н1873У	н1870У	8,02		

**3. Сведения о характеристиках уточняемого земельного участка с кадастровым номером** 63:01:0419003:1025 :

№ п/п	Наименование характеристики земельного участка	Значение характеристики
1	2	3
1	2	3

1	2	3
1.	Адрес земельного участка	—
1.1.	Сведения о местоположении земельного участка (при отсутствии адреса) в структурированном в соответствии с федеральной информационной адресной системой виде	Российская Федерация, Самарская область, Самара г, Куйбышевский р-н, Грозненская ул
1.2.	Дополнительные сведения о местоположении земельного участка	—
2.	Площадь земельного участка ± величина погрешности определения (вычисления) площади ( $P \pm \Delta P$ ), м <sup>2</sup>	30 ± 2,00
3.	Формула, примененная для вычисления предельной погрешности определения площади земельного участка, с подставленными значениями и итоговые (вычисленные) значения	$3,5 * 0,10 * \sqrt{(30,00)} = 2$
4.	Площадь земельного участка согласно сведениям Единого государственного реестра недвижимости (Ркад), м <sup>2</sup>	30,00
5.	Оценка расхождения Р и Ркад ( $P - P_{кад}$ ), м <sup>2</sup>	0
6.	Предельный минимальный и максимальный размеры земельного участка (Рмин и Рмакс), м <sup>2</sup>	— —
7.	Вид (виды) разрешенного использования	Гараж
7.1.	Дополнительные сведения об использовании земельного участка	—
8.	Кадастровый или иной государственный учетный номер (инвентарный) здания, сооружения, объекта незавершенного строительства, расположенного на земельном участке	—
9.	Сведения о земельных участках (землях общего пользования, территории общего пользования), посредством которых обеспечивается доступ	Земли (земельные участки) общего пользования
10.	Иные сведения	—
<b>4. Пояснения к сведениям об уточняемом земельном участке с кадастровым номером</b>		<b>63:01:0419003:1025</b> :
1.	—	—

**1. Сведения о характерных точках границ уточняемого земельного участка с кадастровым номером** 63:01:0419003:1024 :  
 Система координат МСК-63, зона 1 Зона № 1

Обозначение характерных точек границ	Координаты, м				Метод определения координат	Формулы, примененные для расчета средней квадратической погрешности определения координат характерных точек границ (Mt), с подставленными в такие формулы значениями и итоговые (вычисленные) значения Mt, м	Описание закрепления точки
	содержатся в Едином государственном реестре недвижимости		определены в результате выполнения комплексных кадастровых работ				
	X	Y	X	Y			
1	2	3	4	5	6	7	8
1874	—	—	377 237,00	1 369 837,72	Метод спутниковых геодезических измерений (определений)	$\sqrt{(0,06^2 + 0,08^2)} = 0,10$	—
н1870У	—	—	377 239,08	1 369 840,21			
н1873У	—	—	377 232,84	1 369 845,25			
н1875У	—	—	377 228,13	1 369 849,06			
н1876У	—	—	377 226,23	1 369 846,71			
1874	—	—	377 237,00	1 369 837,72			

**2. Сведения о частях границ уточняемого земельного участка с кадастровым номером** 63:01:0419003:1024 :

Обозначение части границ		Горизонтальное проложение (S), м	Описание прохождения части границ	Сведения о согласовании местоположения границ (согласовано/спорное)
от т.	до т.			
1	2	3	4	5
1874	н1870У	3,24	—	согласовано
н1870У	н1873У	8,02		
н1873У	н1875У	6,06		
н1875У	н1876У	3,02		
н1876У	1874	14,03		

**3. Сведения о характеристиках уточняемого земельного участка с кадастровым номером** 63:01:0419003:1024 :

№ п/п	Наименование характеристики земельного участка	Значение характеристики
1	2	3

1	2	3
1.	Адрес земельного участка	—
1.1.	Сведения о местоположении земельного участка (при отсутствии адреса) в структурированном в соответствии с федеральной информационной адресной системой виде	Российская Федерация, Самарская область, Самара г, Куйбышевский р-н, Грозненская ул
1.2.	Дополнительные сведения о местоположении земельного участка	—
2.	Площадь земельного участка ± величина погрешности определения (вычисления) площади ( $P \pm \Delta P$ ), м <sup>2</sup>	44 ± 2,00
3.	Формула, примененная для вычисления предельной погрешности определения площади земельного участка, с подставленными значениями и итоговые (вычисленные) значения	$3,5 * 0,10 * \sqrt{(44,00)} = 2$
4.	Площадь земельного участка согласно сведениям Единого государственного реестра недвижимости (Ркад), м <sup>2</sup>	44,00
5.	Оценка расхождения P и Ркад ( $P - P_{кад}$ ), м <sup>2</sup>	0
6.	Предельный минимальный и максимальный размеры земельного участка (Рмин и Рмакс), м <sup>2</sup>	— —
7.	Вид (виды) разрешенного использования	Гараж
7.1.	Дополнительные сведения об использовании земельного участка	—
8.	Кадастровый или иной государственный учетный номер (инвентарный) здания, сооружения, объекта незавершенного строительства, расположенного на земельном участке	—
9.	Сведения о земельных участках (землях общего пользования, территории общего пользования), посредством которых обеспечивается доступ	Земли (земельные участки) общего пользования
10.	Иные сведения	—
<b>4. Пояснения к сведениям об уточняемом земельном участке с кадастровым номером</b>		<b>63:01:0419003:1024</b> :
1.	—	—

**1. Сведения о характерных точках границ уточняемого земельного участка с кадастровым номером** 63:01:0419003:1443 :  
 Система координат МСК-63, зона 1 Зона № 1

Обозначение характерных точек границ	Координаты, м				Метод определения координат	Формулы, примененные для расчета средней квадратической погрешности определения координат характерных точек границ (Mt), с подставленными в такие формулы значениями и итоговые (вычисленные) значения Mt, м	Описание закрепления точки
	содержатся в Едином государственном реестре недвижимости		определены в результате выполнения комплексных кадастровых работ				
	X	Y	X	Y			
1	2	3	4	5	6	7	8
н381У	—	—	377 084,03	1 369 894,75	Метод спутниковых геодезических измерений (определений)	$\sqrt{(0,06^2 + 0,08^2)} = 0,10$	—
н380У	—	—	377 081,57	1 369 900,24			
н384У	—	—	377 078,69	1 369 898,95			
н385У	—	—	377 081,14	1 369 893,46			
н381У	—	—	377 084,03	1 369 894,75			

**2. Сведения о частях границ уточняемого земельного участка с кадастровым номером** 63:01:0419003:1443 :

Обозначение части границ		Горизонтальное проложение (S), м	Описание прохождения части границ	Сведения о согласовании местоположения границ (согласовано/спорное)
от т.	до т.			
1	2	3	4	5
н381У	н380У	6,02	—	согласовано
н380У	н384У	3,16		
н384У	н385У	6,01		
н385У	н381У	3,16		

**3. Сведения о характеристиках уточняемого земельного участка с кадастровым номером** 63:01:0419003:1443 :

№ п/п	Наименование характеристики земельного участка	Значение характеристики
1	2	3
1	2	3

1	2	3
1.	Адрес земельного участка	—
1.1.	Сведения о местоположении земельного участка (при отсутствии адреса) в структурированном в соответствии с федеральной информационной адресной системой виде	Российская Федерация, Самарская область, Самара г, Куйбышевский р-н, Грозненская ул
1.2.	Дополнительные сведения о местоположении земельного участка	—
2.	Площадь земельного участка ± величина погрешности определения (вычисления) площади ( $P \pm \Delta P$ ), м <sup>2</sup>	19 ± 2,00
3.	Формула, примененная для вычисления предельной погрешности определения площади земельного участка, с подставленными значениями и итоговые (вычисленные) значения	$3,5 * 0,10 * \sqrt{(19,00)} = 2$
4.	Площадь земельного участка согласно сведениям Единого государственного реестра недвижимости (Ркад), м <sup>2</sup>	19,00
5.	Оценка расхождения Р и Ркад ( $P - P_{кад}$ ), м <sup>2</sup>	0
6.	Предельный минимальный и максимальный размеры земельного участка (Рмин и Рмакс), м <sup>2</sup>	— —
7.	Вид (виды) разрешенного использования	Гараж
7.1.	Дополнительные сведения об использовании земельного участка	—
8.	Кадастровый или иной государственный учетный номер (инвентарный) здания, сооружения, объекта незавершенного строительства, расположенного на земельном участке	—
9.	Сведения о земельных участках (землях общего пользования, территории общего пользования), посредством которых обеспечивается доступ	Земли (земельные участки) общего пользования
10.	Иные сведения	—
<b>4. Пояснения к сведениям об уточняемом земельном участке с кадастровым номером</b>		<b>63:01:0419003:1443</b>
1.	—	—

**1. Сведения о характерных точках границ уточняемого земельного участка с кадастровым номером** 63:01:0419003:1442 :  
 Система координат МСК-63, зона 1 Зона № 1

Обозначение характерных точек границ	Координаты, м				Метод определения координат	Формулы, примененные для расчета средней квадратической погрешности определения координат характерных точек границ (Mt), с подставленными в такие формулы значениями и итоговые (вычисленные) значения Mt, м	Описание закрепления точки
	содержатся в Едином государственном реестре недвижимости		определены в результате выполнения комплексных кадастровых работ				
	X	Y	X	Y			
1	2	3	4	5	6	7	8
н385У	—	—	377 081,14	1 369 893,46	Метод спутниковых геодезических измерений (определений)	$\sqrt{(0,06^2 + 0,08^2)} = 0,10$	—
н384У	—	—	377 078,69	1 369 898,95			
н388У	—	—	377 075,65	1 369 897,59			
н389У	—	—	377 078,10	1 369 892,10			
н385У	—	—	377 081,14	1 369 893,46			

**2. Сведения о частях границ уточняемого земельного участка с кадастровым номером** 63:01:0419003:1442 :

Обозначение части границ		Горизонтальное проложение (S), м	Описание прохождения части границ	Сведения о согласовании местоположения границ (согласовано/спорное)
от т.	до т.			
1	2	3	4	5
н385У	н384У	6,01	—	согласовано
н384У	н388У	3,33		
н388У	н389У	6,01		
н389У	н385У	3,33		

**3. Сведения о характеристиках уточняемого земельного участка с кадастровым номером** 63:01:0419003:1442 :

№ п/п	Наименование характеристики земельного участка	Значение характеристики
1	2	3
1	2	3

1	2	3
1.	Адрес земельного участка	—
1.1.	Сведения о местоположении земельного участка (при отсутствии адреса) в структурированном в соответствии с федеральной информационной адресной системой виде	Российская Федерация, Самарская область, Самара г, Куйбышевский р-н, Грозненская ул
1.2.	Дополнительные сведения о местоположении земельного участка	—
2.	Площадь земельного участка ± величина погрешности определения (вычисления) площади ( $P \pm \Delta P$ ), м <sup>2</sup>	20 ± 2,00
3.	Формула, примененная для вычисления предельной погрешности определения площади земельного участка, с подставленными значениями и итоговые (вычисленные) значения	$3,5 * 0,10 * \sqrt{(20,00)} = 2$
4.	Площадь земельного участка согласно сведениям Единого государственного реестра недвижимости (Ркад), м <sup>2</sup>	20,00
5.	Оценка расхождения Р и Ркад ( $P - P_{кад}$ ), м <sup>2</sup>	0
6.	Предельный минимальный и максимальный размеры земельного участка (Рмин и Рмакс), м <sup>2</sup>	— —
7.	Вид (виды) разрешенного использования	Гараж
7.1.	Дополнительные сведения об использовании земельного участка	—
8.	Кадастровый или иной государственный учетный номер (инвентарный) здания, сооружения, объекта незавершенного строительства, расположенного на земельном участке	—
9.	Сведения о земельных участках (землях общего пользования, территории общего пользования), посредством которых обеспечивается доступ	Земли (земельные участки) общего пользования
10.	Иные сведения	—
<b>4. Пояснения к сведениям об уточняемом земельном участке с кадастровым номером</b>		<b>63:01:0419003:1442</b> :
1.	—	—

**1. Сведения о характерных точках границ уточняемого земельного участка с кадастровым номером** 63:01:0419003:1456 :  
 Система координат МСК-63, зона 1 Зона № 1

Обозначение характерных точек границ	Координаты, м				Метод определения координат	Формулы, примененные для расчета средней квадратической погрешности определения координат характерных точек границ (Mt), с подставленными в такие формулы значениями и итоговые (вычисленные) значения Mt, м	Описание закрепления точки
	содержатся в Едином государственном реестре недвижимости		определены в результате выполнения комплексных кадастровых работ				
	X	Y	X	Y			
1	2	3	4	5	6	7	8
н688У	—	—	377 231,21	1 369 954,28	Метод спутниковых геодезических измерений (определений)	$\sqrt{(0,06^2 + 0,08^2)} = 0,10$	—
н689У	—	—	377 229,03	1 369 960,30			
690	—	—	377 226,24	1 369 959,29			
691	—	—	377 228,42	1 369 953,27			
н688У	—	—	377 231,21	1 369 954,28			

**2. Сведения о частях границ уточняемого земельного участка с кадастровым номером** 63:01:0419003:1456 :

Обозначение части границ		Горизонтальное проложение (S), м	Описание прохождения части границ	Сведения о согласовании местоположения границ (согласовано/спорное)
от т.	до т.			
1	2	3	4	5
н688У	н689У	6,40	—	согласовано
н689У	690	2,97		
690	691	6,40		
691	н688У	2,97		

**3. Сведения о характеристиках уточняемого земельного участка с кадастровым номером** 63:01:0419003:1456 :

№ п/п	Наименование характеристики земельного участка	Значение характеристики
1	2	3
1		

1	2	3
1.	Адрес земельного участка	—
1.1.	Сведения о местоположении земельного участка (при отсутствии адреса) в структурированном в соответствии с федеральной информационной адресной системой виде	Российская Федерация, Самарская область, Самара г, Куйбышевский р-н, Грозненская ул
1.2.	Дополнительные сведения о местоположении земельного участка	—
2.	Площадь земельного участка ± величина погрешности определения (вычисления) площади ( $P \pm \Delta P$ ), м <sup>2</sup>	19 ± 2,00
3.	Формула, примененная для вычисления предельной погрешности определения площади земельного участка, с подставленными значениями и итоговые (вычисленные) значения	$3,5 * 0,10 * \sqrt{(19,00)} = 2$
4.	Площадь земельного участка согласно сведениям Единого государственного реестра недвижимости (Ркад), м <sup>2</sup>	19,00
5.	Оценка расхождения P и Ркад ( $P - P_{кад}$ ), м <sup>2</sup>	0
6.	Предельный минимальный и максимальный размеры земельного участка (Рмин и Рмакс), м <sup>2</sup>	— —
7.	Вид (виды) разрешенного использования	Гараж
7.1.	Дополнительные сведения об использовании земельного участка	—
8.	Кадастровый или иной государственный учетный номер (инвентарный) здания, сооружения, объекта незавершенного строительства, расположенного на земельном участке	—
9.	Сведения о земельных участках (землях общего пользования, территории общего пользования), посредством которых обеспечивается доступ	Земли (земельные участки) общего пользования
10.	Иные сведения	—
<b>4. Пояснения к сведениям об уточняемом земельном участке с кадастровым номером</b>		<b>63:01:0419003:1456</b> :
1.	—	—

**1. Сведения о характерных точках границ уточняемого земельного участка с кадастровым номером** 63:01:0419003:1446 :  
 Система координат МСК-63, зона 1 Зона № 1

Обозначение характерных точек границ	Координаты, м				Метод определения координат	Формулы, примененные для расчета средней квадратической погрешности определения координат характерных точек границ (Mt), с подставленными в такие формулы значениями и итоговые (вычисленные) значения Mt, м	Описание закрепления точки
	содержатся в Едином государственном реестре недвижимости		определены в результате выполнения комплексных кадастровых работ				
	X	Y	X	Y			
1	2	3	4	5	6	7	8
н422У	—	—	377 108,80	1 369 906,37	Метод спутниковых геодезических измерений (определений)	$\sqrt{(0,06^2 + 0,08^2)} = 0,10$	—
н695У	—	—	377 112,26	1 369 907,79			
н694У	—	—	377 110,23	1 369 912,74			
н425У	—	—	377 106,77	1 369 911,31			
н422У	—	—	377 108,80	1 369 906,37			

**2. Сведения о частях границ уточняемого земельного участка с кадастровым номером** 63:01:0419003:1446 :

Обозначение части границ		Горизонтальное проложение (S), м	Описание прохождения части границ	Сведения о согласовании местоположения границ (согласовано/спорное)
от т.	до т.			
1	2	3	4	5
н422У	н695У	3,74	—	согласовано
н695У	н694У	5,35		
н694У	н425У	3,74		
н425У	н422У	5,34		

**3. Сведения о характеристиках уточняемого земельного участка с кадастровым номером** 63:01:0419003:1446 :

№ п/п	Наименование характеристики земельного участка	Значение характеристики
1	2	3
1	2	3

1	2	3
1.	Адрес земельного участка	—
1.1.	Сведения о местоположении земельного участка (при отсутствии адреса) в структурированном в соответствии с федеральной информационной адресной системой виде	Российская Федерация, Самарская область, Самара г, Куйбышевский р-н, Грозненская ул
1.2.	Дополнительные сведения о местоположении земельного участка	—
2.	Площадь земельного участка ± величина погрешности определения (вычисления) площади ( $P \pm \Delta P$ ), м <sup>2</sup>	20 ± 2,00
3.	Формула, примененная для вычисления предельной погрешности определения площади земельного участка, с подставленными значениями и итоговые (вычисленные) значения	$3,5 * 0,10 * \sqrt{(20,00)} = 2$
4.	Площадь земельного участка согласно сведениям Единого государственного реестра недвижимости (Ркад), м <sup>2</sup>	20,00
5.	Оценка расхождения P и Ркад ( $P - P_{кад}$ ), м <sup>2</sup>	0
6.	Предельный минимальный и максимальный размеры земельного участка (Рмин и Рмакс), м <sup>2</sup>	— —
7.	Вид (виды) разрешенного использования	Гараж
7.1.	Дополнительные сведения об использовании земельного участка	—
8.	Кадастровый или иной государственный учетный номер (инвентарный) здания, сооружения, объекта незавершенного строительства, расположенного на земельном участке	—
9.	Сведения о земельных участках (землях общего пользования, территории общего пользования), посредством которых обеспечивается доступ	Земли (земельные участки) общего пользования
10.	Иные сведения	—
<b>4. Пояснения к сведениям об уточняемом земельном участке с кадастровым номером</b>		<b>63:01:0419003:1446</b> :
1.	—	—

**1. Сведения о характерных точках границ уточняемого земельного участка с кадастровым номером** 63:01:0419003:1695 :  
 Система координат МСК-63, зона 1 Зона № 1

Обозначение характерных точек границ	Координаты, м				Метод определения координат	Формулы, примененные для расчета средней квадратической погрешности определения координат характерных точек границ (Mt), с подставленными в такие формулы значениями и итоговые (вычисленные) значения Mt, м	Описание закрепления точки
	содержатся в Едином государственном реестре недвижимости		определены в результате выполнения комплексных кадастровых работ				
	X	Y	X	Y			
1	2	3	4	5	6	7	8
н727У	—	—	377 138,27	1 369 918,49	Метод спутниковых геодезических измерений (определений)	$\sqrt{(0,06^2 + 0,08^2)} = 0,10$	—
н726У	—	—	377 136,28	1 369 923,32			
н722У	—	—	377 133,09	1 369 922,01			
н723У	—	—	377 135,08	1 369 917,18			
н727У	—	—	377 138,27	1 369 918,49			

**2. Сведения о частях границ уточняемого земельного участка с кадастровым номером** 63:01:0419003:1695 :

Обозначение части границ		Горизонтальное проложение (S), м	Описание прохождения части границ	Сведения о согласовании местоположения границ (согласовано/спорное)
от т.	до т.			
1	2	3	4	5
н727У	н726У	5,22	—	согласовано
н726У	н722У	3,45		
н722У	н723У	5,22		
н723У	н727У	3,45		

**3. Сведения о характеристиках уточняемого земельного участка с кадастровым номером** 63:01:0419003:1695 :

№ п/п	Наименование характеристики земельного участка	Значение характеристики
1	2	3
1	2	3

1	2	3
1.	Адрес земельного участка	—
1.1.	Сведения о местоположении земельного участка (при отсутствии адреса) в структурированном в соответствии с федеральной информационной адресной системой виде	Российская Федерация, Самарская область, Самара г, Куйбышевский р-н, Куйбышевский аал, Грозненская ул, ГСК 400, гараж 39
1.2.	Дополнительные сведения о местоположении земельного участка	—
2.	Площадь земельного участка ± величина погрешности определения (вычисления) площади ( $P \pm \Delta P$ ), м <sup>2</sup>	18 ± 1,00
3.	Формула, примененная для вычисления предельной погрешности определения площади земельного участка, с подставленными значениями и итоговые (вычисленные) значения	$3,5*0,10*\sqrt{(18,00)} = 1$
4.	Площадь земельного участка согласно сведениям Единого государственного реестра недвижимости (Ркад), м <sup>2</sup>	18,00
5.	Оценка расхождения P и Ркад ( $P - P_{кад}$ ), м <sup>2</sup>	0
6.	Предельный минимальный и максимальный размеры земельного участка (Рмин и Рмакс), м <sup>2</sup>	— —
7.	Вид (виды) разрешенного использования	Гараж
7.1.	Дополнительные сведения об использовании земельного участка	—
8.	Кадастровый или иной государственный учетный номер (инвентарный) здания, сооружения, объекта незавершенного строительства, расположенного на земельном участке	—
9.	Сведения о земельных участках (землях общего пользования, территории общего пользования), посредством которых обеспечивается доступ	Земли (земельные участки) общего пользования
10.	Иные сведения	—
<b>4. Пояснения к сведениям об уточняемом земельном участке с кадастровым номером</b>		<b>63:01:0419003:1695</b> :
1.	—	—

**1. Сведения о характерных точках границ уточняемого земельного участка с кадастровым номером** 63:01:0419003:1448 :  
 Система координат МСК-63, зона 1 Зона № 1

Обозначение характерных точек границ	Координаты, м				Метод определения координат	Формулы, примененные для расчета средней квадратической погрешности определения координат характерных точек границ (Mt), с подставленными в такие формулы значениями и итоговые (вычисленные) значения Mt, м	Описание закрепления точки
	содержатся в Едином государственном реестре недвижимости		определены в результате выполнения комплексных кадастровых работ				
	X	Y	X	Y			
1	2	3	4	5	6	7	8
н732У	—	—	377 148,24	1 369 922,59	Метод спутниковых геодезических измерений (определений)	$\sqrt{(0,06^2 + 0,08^2)} = 0,10$	—
3	—	—	377 146,32	1 369 927,47			
н734У	—	—	377 142,66	1 369 925,94			
н735У	—	—	377 144,65	1 369 921,11			
н732У	—	—	377 148,24	1 369 922,59			

**2. Сведения о частях границ уточняемого земельного участка с кадастровым номером** 63:01:0419003:1448 :

Обозначение части границ		Горизонтальное проложение (S), м	Описание прохождения части границ	Сведения о согласовании местоположения границ (согласовано/спорное)
от т.	до т.			
1	2	3	4	5
н732У	3	5,24	—	согласовано
3	н734У	3,97		
н734У	н735У	5,22		
н735У	н732У	3,88		

**3. Сведения о характеристиках уточняемого земельного участка с кадастровым номером** 63:01:0419003:1448 :

№ п/п	Наименование характеристики земельного участка	Значение характеристики
1	2	3
1	2	3

1	2	3
1.	Адрес земельного участка	—
1.1.	Сведения о местоположении земельного участка (при отсутствии адреса) в структурированном в соответствии с федеральной информационной адресной системой виде	Российская Федерация, Самарская область, Самара г, Куйбышевский р-н, Грозненская ул
1.2.	Дополнительные сведения о местоположении земельного участка	—
2.	Площадь земельного участка ± величина погрешности определения (вычисления) площади ( $P \pm \Delta P$ ), м <sup>2</sup>	21 ± 2,00
3.	Формула, примененная для вычисления предельной погрешности определения площади земельного участка, с подставленными значениями и итоговые (вычисленные) значения	$3,5 * 0,10 * \sqrt{(21,00)} = 2$
4.	Площадь земельного участка согласно сведениям Единого государственного реестра недвижимости (Ркад), м <sup>2</sup>	20,00
5.	Оценка расхождения Р и Ркад ( $P - P_{кад}$ ), м <sup>2</sup>	1
6.	Предельный минимальный и максимальный размеры земельного участка (Рмин и Рмакс), м <sup>2</sup>	— —
7.	Вид (виды) разрешенного использования	Гараж
7.1.	Дополнительные сведения об использовании земельного участка	—
8.	Кадастровый или иной государственный учетный номер (инвентарный) здания, сооружения, объекта незавершенного строительства, расположенного на земельном участке	—
9.	Сведения о земельных участках (землях общего пользования, территории общего пользования), посредством которых обеспечивается доступ	Земли (земельные участки) общего пользования
10.	Иные сведения	—
<b>4. Пояснения к сведениям об уточняемом земельном участке с кадастровым номером</b>		<b>63:01:0419003:1448</b> :
1.	—	—

**1. Сведения о характерных точках границ уточняемого земельного участка с кадастровым номером** 63:01:0419003:1450 :  
 Система координат МСК-63, зона 1 Зона № 1

Обозначение характерных точек границ	Координаты, м				Метод определения координат	Формулы, примененные для расчета средней квадратической погрешности определения координат характерных точек границ (Mt), с подставленными в такие формулы значениями и итоговые (вычисленные) значения Mt, м	Описание закрепления точки
	содержатся в Едином государственном реестре недвижимости		определены в результате выполнения комплексных кадастровых работ				
	X	Y	X	Y			
1	2	3	4	5	6	7	8
н744У	—	—	377 166,13	1 369 929,50	Метод спутниковых геодезических измерений (определений)	$\sqrt{(0,06^2 + 0,08^2)} = 0,10$	—
н745У	—	—	377 164,01	1 369 934,73			
н746У	—	—	377 160,72	1 369 933,39			
н747У	—	—	377 162,84	1 369 928,17			
н744У	—	—	377 166,13	1 369 929,50			

**2. Сведения о частях границ уточняемого земельного участка с кадастровым номером** 63:01:0419003:1450 :

Обозначение части границ		Горизонтальное проложение (S), м	Описание прохождения части границ	Сведения о согласовании местоположения границ (согласовано/спорное)
от т.	до т.			
1	2	3	4	5
н744У	н745У	5,64	—	согласовано
н745У	н746У	3,55		
н746У	н747У	5,63		
н747У	н744У	3,55		

**3. Сведения о характеристиках уточняемого земельного участка с кадастровым номером** 63:01:0419003:1450 :

№ п/п	Наименование характеристики земельного участка	Значение характеристики
1	2	3
1	2	3

1	2	3
1.	Адрес земельного участка	—
1.1.	Сведения о местоположении земельного участка (при отсутствии адреса) в структурированном в соответствии с федеральной информационной адресной системой виде	Российская Федерация, Самарская область, Самара г, Куйбышевский р-н, Грозненская ул
1.2.	Дополнительные сведения о местоположении земельного участка	—
2.	Площадь земельного участка ± величина погрешности определения (вычисления) площади ( $P \pm \Delta P$ ), м <sup>2</sup>	20 ± 2,00
3.	Формула, примененная для вычисления предельной погрешности определения площади земельного участка, с подставленными значениями и итоговые (вычисленные) значения	$3,5 * 0,10 * \sqrt{(20,00)} = 2$
4.	Площадь земельного участка согласно сведениям Единого государственного реестра недвижимости (Ркад), м <sup>2</sup>	20,00
5.	Оценка расхождения P и Ркад ( $P - P_{кад}$ ), м <sup>2</sup>	0
6.	Предельный минимальный и максимальный размеры земельного участка (Рмин и Рмакс), м <sup>2</sup>	— —
7.	Вид (виды) разрешенного использования	Гараж
7.1.	Дополнительные сведения об использовании земельного участка	—
8.	Кадастровый или иной государственный учетный номер (инвентарный) здания, сооружения, объекта незавершенного строительства, расположенного на земельном участке	—
9.	Сведения о земельных участках (землях общего пользования, территории общего пользования), посредством которых обеспечивается доступ	Земли (земельные участки) общего пользования
10.	Иные сведения	—
<b>4. Пояснения к сведениям об уточняемом земельном участке с кадастровым номером</b>		<b>63:01:0419003:1450</b> :
1.	—	—

**1. Сведения о характерных точках границ уточняемого земельного участка с кадастровым номером** 63:01:0419003:1449 :  
 Система координат МСК-63, зона 1 Зона № 1

Обозначение характерных точек границ	Координаты, м				Метод определения координат	Формулы, примененные для расчета средней квадратической погрешности определения координат характерных точек границ (Mt), с подставленными в такие формулы значениями и итоговые (вычисленные) значения Mt, м	Описание закрепления точки
	содержатся в Едином государственном реестре недвижимости		определены в результате выполнения комплексных кадастровых работ				
	X	Y	X	Y			
1	2	3	4	5	6	7	8
н748У	—	—	377 154,42	1 369 930,84	Метод спутниковых геодезических измерений (определений)	$\sqrt{(0,06^2 + 0,08^2)} = 0,10$	—
н749У	—	—	377 156,55	1 369 925,53			
н750У	—	—	377 159,80	1 369 926,84			
н751У	—	—	377 157,66	1 369 932,15			
н748У	—	—	377 154,42	1 369 930,84			

**2. Сведения о частях границ уточняемого земельного участка с кадастровым номером** 63:01:0419003:1449 :

Обозначение части границ		Горизонтальное проложение (S), м	Описание прохождения части границ	Сведения о согласовании местоположения границ (согласовано/спорное)
от т.	до т.			
1	2	3	4	5
н748У	н749У	5,72	—	согласовано
н749У	н750У	3,50		
н750У	н751У	5,73		
н751У	н748У	3,49		

**3. Сведения о характеристиках уточняемого земельного участка с кадастровым номером** 63:01:0419003:1449 :

№ п/п	Наименование характеристики земельного участка	Значение характеристики
1	2	3
1	2	3

1	2	3
1.	Адрес земельного участка	—
1.1.	Сведения о местоположении земельного участка (при отсутствии адреса) в структурированном в соответствии с федеральной информационной адресной системой виде	Российская Федерация, Самарская область, Самара г, Куйбышевский р-н, Грозненская ул
1.2.	Дополнительные сведения о местоположении земельного участка	—
2.	Площадь земельного участка ± величина погрешности определения (вычисления) площади ( $P \pm \Delta P$ ), м <sup>2</sup>	20 ± 2,00
3.	Формула, примененная для вычисления предельной погрешности определения площади земельного участка, с подставленными значениями и итоговые (вычисленные) значения	$3,5 * 0,10 * \sqrt{(20,00)} = 2$
4.	Площадь земельного участка согласно сведениям Единого государственного реестра недвижимости (Ркад), м <sup>2</sup>	20,00
5.	Оценка расхождения P и Ркад (P - Ркад), м <sup>2</sup>	0
6.	Предельный минимальный и максимальный размеры земельного участка (Рмин и Рмакс), м <sup>2</sup>	— —
7.	Вид (виды) разрешенного использования	Гараж
7.1.	Дополнительные сведения об использовании земельного участка	—
8.	Кадастровый или иной государственный учетный номер (инвентарный) здания, сооружения, объекта незавершенного строительства, расположенного на земельном участке	—
9.	Сведения о земельных участках (землях общего пользования, территории общего пользования), посредством которых обеспечивается доступ	Земли (земельные участки) общего пользования
10.	Иные сведения	—
<b>4. Пояснения к сведениям об уточняемом земельном участке с кадастровым номером</b>		<b>63:01:0419003:1449</b>
1.	—	—

**1. Сведения о характерных точках границ уточняемого земельного участка с кадастровым номером** 63:01:0419003:1452 :  
 Система координат МСК-63, зона 1 Зона № 1

Обозначение характерных точек границ	Координаты, м				Метод определения координат	Формулы, примененные для расчета средней квадратической погрешности определения координат характерных точек границ (Mt), с подставленными в такие формулы значениями и итоговые (вычисленные) значения Mt, м	Описание закрепления точки
	содержатся в Едином государственном реестре недвижимости		определены в результате выполнения комплексных кадастровых работ				
	X	Y	X	Y			
1	2	3	4	5	6	7	8
н480У	—	—	377 188,30	1 369 937,86	Метод спутниковых геодезических измерений (определений)	$\sqrt{(0,06^2 + 0,08^2)} = 0,10$	—
н482У	—	—	377 191,47	1 369 939,17			
н483У	—	—	377 189,24	1 369 944,58			
н481У	—	—	377 186,10	1 369 943,31			
н480У	—	—	377 188,30	1 369 937,86			

**2. Сведения о частях границ уточняемого земельного участка с кадастровым номером** 63:01:0419003:1452 :

Обозначение части границ		Горизонтальное проложение (S), м	Описание прохождения части границ	Сведения о согласовании местоположения границ (согласовано/спорное)
от т.	до т.			
1	2	3	4	5
н480У	н482У	3,43	—	согласовано
н482У	н483У	5,85		
н483У	н481У	3,39		
н481У	н480У	5,88		

**3. Сведения о характеристиках уточняемого земельного участка с кадастровым номером** 63:01:0419003:1452 :

№ п/п	Наименование характеристики земельного участка	Значение характеристики
1	2	3
1	2	3

1	2	3
1.	Адрес земельного участка	—
1.1.	Сведения о местоположении земельного участка (при отсутствии адреса) в структурированном в соответствии с федеральной информационной адресной системой виде	Российская Федерация, Самарская область, Самара г, Куйбышевский р-н, Грозненская ул
1.2.	Дополнительные сведения о местоположении земельного участка	—
2.	Площадь земельного участка ± величина погрешности определения (вычисления) площади ( $P \pm \Delta P$ ), м <sup>2</sup>	20 ± 2,00
3.	Формула, примененная для вычисления предельной погрешности определения площади земельного участка, с подставленными значениями и итоговые (вычисленные) значения	$3,5 * 0,10 * \sqrt{(20,00)} = 2$
4.	Площадь земельного участка согласно сведениям Единого государственного реестра недвижимости (Ркад), м <sup>2</sup>	20,00
5.	Оценка расхождения Р и Ркад ( $P - P_{кад}$ ), м <sup>2</sup>	0
6.	Предельный минимальный и максимальный размеры земельного участка (Рмин и Рмакс), м <sup>2</sup>	— —
7.	Вид (виды) разрешенного использования	Гараж
7.1.	Дополнительные сведения об использовании земельного участка	—
8.	Кадастровый или иной государственный учетный номер (инвентарный) здания, сооружения, объекта незавершенного строительства, расположенного на земельном участке	—
9.	Сведения о земельных участках (землях общего пользования, территории общего пользования), посредством которых обеспечивается доступ	Земли (земельные участки) общего пользования
10.	Иные сведения	—
<b>4. Пояснения к сведениям об уточняемом земельном участке с кадастровым номером</b>		<b>63:01:0419003:1452</b> :
1.	—	—

**1. Сведения о характерных точках границ уточняемого земельного участка с кадастровым номером** 63:01:0419003:1454 :  
 Система координат МСК-63, зона 1 Зона № 1

Обозначение характерных точек границ	Координаты, м				Метод определения координат	Формулы, примененные для расчета средней квадратической погрешности определения координат характерных точек границ (Mt), с подставленными в такие формулы значениями и итоговые (вычисленные) значения Mt, м	Описание закрепления точки
	содержатся в Едином государственном реестре недвижимости		определены в результате выполнения комплексных кадастровых работ				
	X	Y	X	Y			
1	2	3	4	5	6	7	8
н492У	—	—	377 206,19	1 369 944,80	Метод спутниковых геодезических измерений (определений)	$\sqrt{(0,06^2 + 0,08^2)} = 0,10$	—
н1127У	—	—	377 209,32	1 369 946,04			
н495У	—	—	377 207,06	1 369 951,54			
н493У	—	—	377 203,94	1 369 950,29			
н492У	—	—	377 206,19	1 369 944,80			

**2. Сведения о частях границ уточняемого земельного участка с кадастровым номером** 63:01:0419003:1454 :

Обозначение части границ		Горизонтальное проложение (S), м	Описание прохождения части границ	Сведения о согласовании местоположения границ (согласовано/спорное)
от т.	до т.			
1	2	3	4	5
н492У	н1127У	3,37	—	согласовано
н1127У	н495У	5,95		
н495У	н493У	3,36		
н493У	н492У	5,93		

**3. Сведения о характеристиках уточняемого земельного участка с кадастровым номером** 63:01:0419003:1454 :

№ п/п	Наименование характеристики земельного участка	Значение характеристики
1	2	3
1	2	3

1	2	3
1.	Адрес земельного участка	—
1.1.	Сведения о местоположении земельного участка (при отсутствии адреса) в структурированном в соответствии с федеральной информационной адресной системой виде	Российская Федерация, Самарская область, Самара г, Куйбышевский р-н, Грозненская ул
1.2.	Дополнительные сведения о местоположении земельного участка	—
2.	Площадь земельного участка ± величина погрешности определения (вычисления) площади ( $P \pm \Delta P$ ), м <sup>2</sup>	20 ± 2,00
3.	Формула, примененная для вычисления предельной погрешности определения площади земельного участка, с подставленными значениями и итоговые (вычисленные) значения	$3,5 * 0,10 * \sqrt{(20,00)} = 2$
4.	Площадь земельного участка согласно сведениям Единого государственного реестра недвижимости (Ркад), м <sup>2</sup>	20,00
5.	Оценка расхождения P и Ркад ( $P - P_{кад}$ ), м <sup>2</sup>	0
6.	Предельный минимальный и максимальный размеры земельного участка (Рмин и Рмакс), м <sup>2</sup>	— —
7.	Вид (виды) разрешенного использования	Гараж
7.1.	Дополнительные сведения об использовании земельного участка	—
8.	Кадастровый или иной государственный учетный номер (инвентарный) здания, сооружения, объекта незавершенного строительства, расположенного на земельном участке	—
9.	Сведения о земельных участках (землях общего пользования, территории общего пользования), посредством которых обеспечивается доступ	Земли (земельные участки) общего пользования
10.	Иные сведения	—
<b>4. Пояснения к сведениям об уточняемом земельном участке с кадастровым номером</b>		<b>63:01:0419003:1454</b>
1.	—	—

**1. Сведения о характерных точках границ уточняемого земельного участка с кадастровым номером** 63:01:0419003:1455 :  
 Система координат МСК-63, зона 1 Зона № 1

Обозначение характерных точек границ	Координаты, м				Метод определения координат	Формулы, примененные для расчета средней квадратической погрешности определения координат характерных точек границ (Mt), с подставленными в такие формулы значениями и итоговые (вычисленные) значения Mt, м	Описание закрепления точки
	содержатся в Едином государственном реестре недвижимости		определены в результате выполнения комплексных кадастровых работ				
	X	Y	X	Y			
1	2	3	4	5	6	7	8
н758У	—	—	377 213,37	1 369 954,00	Метод спутниковых геодезических измерений (определений)	$\sqrt{(0,06^2 + 0,08^2)} = 0,10$	—
н754У	—	—	377 210,21	1 369 952,77			
н1129У	—	—	377 212,44	1 369 947,32			
н1131У	—	—	377 215,61	1 369 948,53			
н758У	—	—	377 213,37	1 369 954,00			

**2. Сведения о частях границ уточняемого земельного участка с кадастровым номером** 63:01:0419003:1455 :

Обозначение части границ		Горизонтальное проложение (S), м	Описание прохождения части границ	Сведения о согласовании местоположения границ (согласовано/спорное)
от т.	до т.			
1	2	3	4	5
н758У	н754У	3,39	—	согласовано
н754У	н1129У	5,89		
н1129У	н1131У	3,39		
н1131У	н758У	5,91		

**3. Сведения о характеристиках уточняемого земельного участка с кадастровым номером** 63:01:0419003:1455 :

№ п/п	Наименование характеристики земельного участка	Значение характеристики
1	2	3
1		

1	2	3
1.	Адрес земельного участка	—
1.1.	Сведения о местоположении земельного участка (при отсутствии адреса) в структурированном в соответствии с федеральной информационной адресной системой виде	Российская Федерация, Самарская область, Самара г, Куйбышевский р-н, Грозненская ул
1.2.	Дополнительные сведения о местоположении земельного участка	—
2.	Площадь земельного участка ± величина погрешности определения (вычисления) площади ( $P \pm \Delta P$ ), м <sup>2</sup>	20 ± 2,00
3.	Формула, примененная для вычисления предельной погрешности определения площади земельного участка, с подставленными значениями и итоговые (вычисленные) значения	$3,5 * 0,10 * \sqrt{(20,00)} = 2$
4.	Площадь земельного участка согласно сведениям Единого государственного реестра недвижимости (Ркад), м <sup>2</sup>	20,00
5.	Оценка расхождения P и Ркад ( $P - P_{кад}$ ), м <sup>2</sup>	0
6.	Предельный минимальный и максимальный размеры земельного участка (Рмин и Рмакс), м <sup>2</sup>	— —
7.	Вид (виды) разрешенного использования	Гараж
7.1.	Дополнительные сведения об использовании земельного участка	—
8.	Кадастровый или иной государственный учетный номер (инвентарный) здания, сооружения, объекта незавершенного строительства, расположенного на земельном участке	—
9.	Сведения о земельных участках (землях общего пользования, территории общего пользования), посредством которых обеспечивается доступ	Земли (земельные участки) общего пользования
10.	Иные сведения	—
<b>4. Пояснения к сведениям об уточняемом земельном участке с кадастровым номером</b>		<b>63:01:0419003:1455</b> :
1.	—	—

**1. Сведения о характерных точках границ уточняемого земельного участка с кадастровым номером** 63:01:0419003:1481 :  
 Система координат МСК-63, зона 1 Зона № 1

Обозначение характерных точек границ	Координаты, м				Метод определения координат	Формулы, примененные для расчета средней квадратической погрешности определения координат характерных точек границ (Mt), с подставленными в такие формулы значениями и итоговые (вычисленные) значения Mt, м	Описание закрепления точки
	содержатся в Едином государственном реестре недвижимости		определены в результате выполнения комплексных кадастровых работ				
	X	Y	X	Y			
1	2	3	4	5	6	7	8
778	—	—	377 103,30	1 369 886,60	Метод спутниковых геодезических измерений (определений)	$\sqrt{(0,06^2 + 0,08^2)} = 0,10$	Временный межевой знак
785	—	—	377 100,89	1 369 891,84			
н845У	—	—	377 100,79	1 369 892,04			—
н844У	—	—	377 097,75	1 369 890,65			
н843У	—	—	377 097,92	1 369 890,29			
н839У	—	—	377 098,07	1 369 889,96			
н773У	—	—	377 100,32	1 369 885,19			
778	—	—	377 103,30	1 369 886,60			

**2. Сведения о частях границ уточняемого земельного участка с кадастровым номером** 63:01:0419003:1481 :

Обозначение части границ		Горизонтальное проложение (S), м	Описание прохождения части границ	Сведения о согласовании местоположения границ (согласовано/спорное)
от т.	до т.			
1	2	3	4	5
778	785	5,77	—	согласовано
785	н845У	0,22		
н845У	н844У	3,34		
н844У	н843У	0,40		

1	2	3	4	5
н843У	н839У	0,36	—	согласовано
н839У	н773У	5,27		
н773У	778	3,30		

**3. Сведения о характеристиках уточняемого земельного участка с кадастровым номером** 63:01:0419003:1481 :

№ п/п	Наименование характеристики земельного участка	Значение характеристики
1	2	3
1.	Адрес земельного участка	—
1.1.	Сведения о местоположении земельного участка (при отсутствии адреса) в структурированном в соответствии с федеральной информационной адресной системой виде	Российская Федерация, Самарская область, Самара г, Куйбышевский р-н, Грозненская ул
1.2.	Дополнительные сведения о местоположении земельного участка	—
2.	Площадь земельного участка ± величина погрешности определения (вычисления) площади ( $P \pm \Delta P$ ), м <sup>2</sup>	$20 \pm 2,00$
3.	Формула, примененная для вычисления предельной погрешности определения площади земельного участка, с подставленными значениями и итоговые (вычисленные) значения	$3,5 * 0,10 * \sqrt{(20,00)} = 2$
4.	Площадь земельного участка согласно сведениям Единого государственного реестра недвижимости (Ркад), м <sup>2</sup>	20,00
5.	Оценка расхождения Р и Ркад ( $P - P_{кад}$ ), м <sup>2</sup>	0
6.	Предельный минимальный и максимальный размеры земельного участка ( $P_{мин}$ и $P_{макс}$ ), м <sup>2</sup>	— —
7.	Вид (виды) разрешенного использования	Гараж
7.1.	Дополнительные сведения об использовании земельного участка	—
8.	Кадастровый или иной государственный учетный номер (инвентарный) здания, сооружения, объекта незавершенного строительства, расположенного на земельном участке	—
9.	Сведения о земельных участках (землях общего пользования, территории общего пользования), посредством которых обеспечивается доступ	Земли (земельные участки) общего пользования
10.	Иные сведения	—

**4. Пояснения к сведениям об уточняемом земельном участке с кадастровым номером** 63:01:0419003:1481 :

1.	—
----	---

**1. Сведения о характерных точках границ уточняемого земельного участка с кадастровым номером** 63:01:0419003:1438 :  
 Система координат МСК-63, зона 1 Зона № 1

Обозначение характерных точек границ	Координаты, м				Метод определения координат	Формулы, примененные для расчета средней квадратической погрешности определения координат характерных точек границ (Mt), с подставленными в такие формулы значениями и итоговые (вычисленные) значения Mt, м	Описание закрепления точки
	содержатся в Едином государственном реестре недвижимости		определены в результате выполнения комплексных кадастровых работ				
	X	Y	X	Y			
1	2	3	4	5	6	7	8
775	—	—	377 106,37	1 369 888,00	Метод спутниковых геодезических измерений (определений)	$\sqrt{(0,06^2 + 0,08^2)} = 0,10$	Временный межевой знак
н782У	—	—	377 109,79	1 369 889,56			—
н814У	—	—	377 107,80	1 369 893,92			
н846У	—	—	377 104,38	1 369 892,36			
775	—	—	377 106,37	1 369 888,00			Временный межевой знак

**2. Сведения о частях границ уточняемого земельного участка с кадастровым номером** 63:01:0419003:1438 :

Обозначение части границ		Горизонтальное проложение (S), м	Описание прохождения части границ	Сведения о согласовании местоположения границ (согласовано/спорное)
от т.	до т.			
1	2	3	4	5
775	н782У	3,76	—	согласовано
н782У	н814У	4,79		
н814У	н846У	3,76		
н846У	775	4,79		

**3. Сведения о характеристиках уточняемого земельного участка с кадастровым номером** 63:01:0419003:1438 :

№ п/п	Наименование характеристики земельного участка	Значение характеристики
1	2	3
1	2	3

1	2	3
1.	Адрес земельного участка	—
1.1.	Сведения о местоположении земельного участка (при отсутствии адреса) в структурированном в соответствии с федеральной информационной адресной системой виде	Российская Федерация, Самарская область, Самара г, Куйбышевский р-н, Грозненская ул
1.2.	Дополнительные сведения о местоположении земельного участка	—
2.	Площадь земельного участка ± величина погрешности определения (вычисления) площади ( $P \pm \Delta P$ ), м <sup>2</sup>	18 ± 1,00
3.	Формула, примененная для вычисления предельной погрешности определения площади земельного участка, с подставленными значениями и итоговые (вычисленные) значения	$3,5*0,10*\sqrt{(18,00)} = 1$
4.	Площадь земельного участка согласно сведениям Единого государственного реестра недвижимости (Ркад), м <sup>2</sup>	18,00
5.	Оценка расхождения P и Ркад ( $P - P_{кад}$ ), м <sup>2</sup>	0
6.	Предельный минимальный и максимальный размеры земельного участка (Рмин и Рмакс), м <sup>2</sup>	— —
7.	Вид (виды) разрешенного использования	Гараж
7.1.	Дополнительные сведения об использовании земельного участка	—
8.	Кадастровый или иной государственный учетный номер (инвентарный) здания, сооружения, объекта незавершенного строительства, расположенного на земельном участке	—
9.	Сведения о земельных участках (землях общего пользования, территории общего пользования), посредством которых обеспечивается доступ	Земли (земельные участки) общего пользования
10.	Иные сведения	—
<b>4. Пояснения к сведениям об уточняемом земельном участке с кадастровым номером</b>		<b>63:01:0419003:1438</b> :
1.	—	—

**1. Сведения о характерных точках границ уточняемого земельного участка с кадастровым номером** 63:01:0419003:1436 :  
 Система координат МСК-63, зона 1 Зона № 1

Обозначение характерных точек границ	Координаты, м				Метод определения координат	Формулы, примененные для расчета средней квадратической погрешности определения координат характерных точек границ (Mt), с подставленными в такие формулы значениями и итоговые (вычисленные) значения Mt, м	Описание закрепления точки
	содержатся в Едином государственном реестре недвижимости		определены в результате выполнения комплексных кадастровых работ				
	X	Y	X	Y			
1	2	3	4	5	6	7	8
н862У	—	—	377 081,17	1 369 866,34	Метод спутниковых геодезических измерений (определений)	$\sqrt{(0,06^2 + 0,08^2)} = 0,10$	—
н861У	—	—	377 086,91	1 369 869,09			
н857У	—	—	377 085,55	1 369 871,93			
н858У	—	—	377 079,81	1 369 869,18			
н862У	—	—	377 081,17	1 369 866,34			

**2. Сведения о частях границ уточняемого земельного участка с кадастровым номером** 63:01:0419003:1436 :

Обозначение части границ		Горизонтальное проложение (S), м	Описание прохождения части границ	Сведения о согласовании местоположения границ (согласовано/спорное)
от т.	до т.			
1	2	3	4	5
н862У	н861У	6,36	—	согласовано
н861У	н857У	3,15		
н857У	н858У	6,36		
н858У	н862У	3,15		

**3. Сведения о характеристиках уточняемого земельного участка с кадастровым номером** 63:01:0419003:1436 :

№ п/п	Наименование характеристики земельного участка	Значение характеристики
1	2	3
1	2	3

1	2	3
1.	Адрес земельного участка	—
1.1.	Сведения о местоположении земельного участка (при отсутствии адреса) в структурированном в соответствии с федеральной информационной адресной системой виде	Российская Федерация, Самарская область, Самара г, Куйбышевский р-н, Грозненская ул
1.2.	Дополнительные сведения о местоположении земельного участка	—
2.	Площадь земельного участка ± величина погрешности определения (вычисления) площади ( $P \pm \Delta P$ ), м <sup>2</sup>	20 ± 2,00
3.	Формула, примененная для вычисления предельной погрешности определения площади земельного участка, с подставленными значениями и итоговые (вычисленные) значения	$3,5 * 0,10 * \sqrt{(20,00)} = 2$
4.	Площадь земельного участка согласно сведениям Единого государственного реестра недвижимости (Ркад), м <sup>2</sup>	20,00
5.	Оценка расхождения P и Ркад (P - Ркад), м <sup>2</sup>	0
6.	Предельный минимальный и максимальный размеры земельного участка (Рмин и Рмакс), м <sup>2</sup>	— —
7.	Вид (виды) разрешенного использования	Гараж
7.1.	Дополнительные сведения об использовании земельного участка	—
8.	Кадастровый или иной государственный учетный номер (инвентарный) здания, сооружения, объекта незавершенного строительства, расположенного на земельном участке	—
9.	Сведения о земельных участках (землях общего пользования, территории общего пользования), посредством которых обеспечивается доступ	Земли (земельные участки) общего пользования
10.	Иные сведения	—
<b>4. Пояснения к сведениям об уточняемом земельном участке с кадастровым номером</b>		<b>63:01:0419003:1436</b> :
1.	—	—

**1. Сведения о характерных точках границ уточняемого земельного участка с кадастровым номером** 63:01:0419003:1435 :  
 Система координат МСК-63, зона 1 Зона № 1

Обозначение характерных точек границ	Координаты, м				Метод определения координат	Формулы, примененные для расчета средней квадратической погрешности определения координат характерных точек границ (Mt), с подставленными в такие формулы значениями и итоговые (вычисленные) значения Mt, м	Описание закрепления точки
	содержатся в Едином государственном реестре недвижимости		определены в результате выполнения комплексных кадастровых работ				
	X	Y	X	Y			
1	2	3	4	5	6	7	8
н873У	—	—	377 092,42	1 369 856,83	Метод спутниковых геодезических измерений (определений)	$\sqrt{(0,06^2 + 0,08^2)} = 0,10$	—
н874У	—	—	377 086,65	1 369 854,30			
н875У	—	—	377 088,12	1 369 850,96			
н876У	—	—	377 093,89	1 369 853,48			
н873У	—	—	377 092,42	1 369 856,83			

**2. Сведения о частях границ уточняемого земельного участка с кадастровым номером** 63:01:0419003:1435 :

Обозначение части границ		Горизонтальное проложение (S), м	Описание прохождения части границ	Сведения о согласовании местоположения границ (согласовано/спорное)
от т.	до т.			
1	2	3	4	5
н873У	н874У	6,30	—	согласовано
н874У	н875У	3,65		
н875У	н876У	6,30		
н876У	н873У	3,66		

**3. Сведения о характеристиках уточняемого земельного участка с кадастровым номером** 63:01:0419003:1435 :

№ п/п	Наименование характеристики земельного участка	Значение характеристики
1	2	3
1	2	3

1	2	3
1.	Адрес земельного участка	—
1.1.	Сведения о местоположении земельного участка (при отсутствии адреса) в структурированном в соответствии с федеральной информационной адресной системой виде	Российская Федерация, Самарская область, Самара г, Куйбышевский р-н, Грозненская ул
1.2.	Дополнительные сведения о местоположении земельного участка	—
2.	Площадь земельного участка ± величина погрешности определения (вычисления) площади ( $P \pm \Delta P$ ), м <sup>2</sup>	23 ± 2,00
3.	Формула, примененная для вычисления предельной погрешности определения площади земельного участка, с подставленными значениями и итоговые (вычисленные) значения	$3,5 * 0,10 * \sqrt{(23,00)} = 2$
4.	Площадь земельного участка согласно сведениям Единого государственного реестра недвижимости (Ркад), м <sup>2</sup>	23,00
5.	Оценка расхождения P и Ркад ( $P - P_{кад}$ ), м <sup>2</sup>	0
6.	Предельный минимальный и максимальный размеры земельного участка (Pмин и Pмакс), м <sup>2</sup>	— —
7.	Вид (виды) разрешенного использования	Гараж
7.1.	Дополнительные сведения об использовании земельного участка	—
8.	Кадастровый или иной государственный учетный номер (инвентарный) здания, сооружения, объекта незавершенного строительства, расположенного на земельном участке	—
9.	Сведения о земельных участках (землях общего пользования, территории общего пользования), посредством которых обеспечивается доступ	Земли (земельные участки) общего пользования
10.	Иные сведения	—
<b>4. Пояснения к сведениям об уточняемом земельном участке с кадастровым номером</b>		<b>63:01:0419003:1435</b> :
1.	—	—

**1. Сведения о характерных точках границ уточняемого земельного участка с кадастровым номером** 63:01:0419003:1434 :  
 Система координат МСК-63, зона 1 Зона № 1

Обозначение характерных точек границ	Координаты, м				Метод определения координат	Формулы, примененные для расчета средней квадратической погрешности определения координат характерных точек границ (Mt), с подставленными в такие формулы значениями и итоговые (вычисленные) значения Mt, м	Описание закрепления точки
	содержатся в Едином государственном реестре недвижимости		определены в результате выполнения комплексных кадастровых работ				
	X	Y	X	Y			
1	2	3	4	5	6	7	8
964	—	—	377 115,90	1 369 863,16	Метод спутниковых геодезических измерений (определений)	$\sqrt{(0,06^2 + 0,08^2)} = 0,10$	—
н963У	—	—	377 118,65	1 369 866,45			
951	—	—	377 118,31	1 369 866,71			
н952У	—	—	377 115,19	1 369 869,12			
н953У	—	—	377 112,68	1 369 865,86			
964	—	—	377 115,90	1 369 863,16			

**2. Сведения о частях границ уточняемого земельного участка с кадастровым номером** 63:01:0419003:1434 :

Обозначение части границ		Горизонтальное проложение (S), м	Описание прохождения части границ	Сведения о согласовании местоположения границ (согласовано/спорное)
от т.	до т.			
1	2	3	4	5
964	н963У	4,29	—	согласовано
н963У	951	0,43		
951	н952У	3,94		
н952У	н953У	4,11		
н953У	964	4,20		

**3. Сведения о характеристиках уточняемого земельного участка с кадастровым номером** 63:01:0419003:1434 :

№ п/п	Наименование характеристики земельного участка	Значение характеристики
1	2	3
1	2	3

1	2	3
1.	Адрес земельного участка	—
1.1.	Сведения о местоположении земельного участка (при отсутствии адреса) в структурированном в соответствии с федеральной информационной адресной системой виде	Российская Федерация, Самарская область, Самара г, Куйбышевский р-н, Грозненская ул
1.2.	Дополнительные сведения о местоположении земельного участка	—
2.	Площадь земельного участка ± величина погрешности определения (вычисления) площади ( $P \pm \Delta P$ ), м <sup>2</sup>	18 ± 1,00
3.	Формула, примененная для вычисления предельной погрешности определения площади земельного участка, с подставленными значениями и итоговые (вычисленные) значения	$3,5*0,10*\sqrt{(18,00)} = 1$
4.	Площадь земельного участка согласно сведениям Единого государственного реестра недвижимости (Ркад), м <sup>2</sup>	18,00
5.	Оценка расхождения Р и Ркад ( $P - P_{кад}$ ), м <sup>2</sup>	0
6.	Предельный минимальный и максимальный размеры земельного участка ( $P_{мин}$ и $P_{макс}$ ), м <sup>2</sup>	— —
7.	Вид (виды) разрешенного использования	Гараж
7.1.	Дополнительные сведения об использовании земельного участка	—
8.	Кадастровый или иной государственный учетный номер (инвентарный) здания, сооружения, объекта незавершенного строительства, расположенного на земельном участке	—
9.	Сведения о земельных участках (землях общего пользования, территории общего пользования), посредством которых обеспечивается доступ	Земли (земельные участки) общего пользования
10.	Иные сведения	—
<b>4. Пояснения к сведениям об уточняемом земельном участке с кадастровым номером</b>		<b>63:01:0419003:1434</b> :
1.	—	—

**1. Сведения о характерных точках границ уточняемого земельного участка с кадастровым номером** 63:01:0419003:1433 :  
 Система координат МСК-63, зона 1 Зона № 1

Обозначение характерных точек границ	Координаты, м				Метод определения координат	Формулы, примененные для расчета средней квадратической погрешности определения координат характерных точек границ (Mt), с подставленными в такие формулы значениями и итоговые (вычисленные) значения Mt, м	Описание закрепления точки
	содержатся в Едином государственном реестре недвижимости		определены в результате выполнения комплексных кадастровых работ				
	X	Y	X	Y			
1	2	3	4	5	6	7	8
982	—	—	377 126,52	1 369 875,88	Метод спутниковых геодезических измерений (определений)	$\sqrt{(0,06^2 + 0,08^2)} = 0,10$	—
974	—	—	377 128,98	1 369 879,08			Временный межевой знак
989	—	—	377 125,84	1 369 881,71			—
н992У	—	—	377 124,38	1 369 882,93			
н998У	—	—	377 124,17	1 369 883,11			
н997У	—	—	377 121,51	1 369 879,93			
982	—	—	377 126,52	1 369 875,88			

**2. Сведения о частях границ уточняемого земельного участка с кадастровым номером** 63:01:0419003:1433 :

Обозначение части границ		Горизонтальное проложение (S), м	Описание прохождения части границ	Сведения о согласовании местоположения границ (согласовано/спорное)
от т.	до т.			
1	2	3	4	5
982	974	4,04	—	согласовано
974	989	4,10		
989	н992У	1,90		
н992У	н998У	0,28		
н998У	н997У	4,15		
н997У	982	6,44		

3. Сведения о характеристиках уточняемого земельного участка с кадастровым номером <u>63:01:0419003:1433</u> :		
№ п/п	Наименование характеристики земельного участка	Значение характеристики
1	2	3
1.	Адрес земельного участка	—
1.1.	Сведения о местоположении земельного участка (при отсутствии адреса) в структурированном в соответствии с федеральной информационной адресной системой виде	Российская Федерация, Самарская область, Самара г, Куйбышевский р-н, Грозненская ул
1.2.	Дополнительные сведения о местоположении земельного участка	—
2.	Площадь земельного участка ± величина погрешности определения (вычисления) площади ( $P \pm \Delta P$ ), м <sup>2</sup>	26 ± 2,00
3.	Формула, примененная для вычисления предельной погрешности определения площади земельного участка, с подставленными значениями и итоговые (вычисленные) значения	$3,5 * 0,10 * \sqrt{(26,00)} = 2$
4.	Площадь земельного участка согласно сведениям Единого государственного реестра недвижимости (Ркад), м <sup>2</sup>	26,00
5.	Оценка расхождения Р и Ркад ( $P - P_{кад}$ ), м <sup>2</sup>	0
6.	Предельный минимальный и максимальный размеры земельного участка (Рмин и Рмакс), м <sup>2</sup>	— —
7.	Вид (виды) разрешенного использования	Гараж
7.1.	Дополнительные сведения об использовании земельного участка	—
8.	Кадастровый или иной государственный учетный номер (инвентарный) здания, сооружения, объекта незавершенного строительства, расположенного на земельном участке	—
9.	Сведения о земельных участках (землях общего пользования, территории общего пользования), посредством которых обеспечивается доступ	Земли (земельные участки) общего пользования
10.	Иные сведения	—
4. Пояснения к сведениям об уточняемом земельном участке с кадастровым номером <u>63:01:0419003:1433</u> :		
1.	—	—

**1. Сведения о характерных точках границ уточняемого земельного участка с кадастровым номером** 63:01:0419003:1427 :  
 Система координат МСК-63, зона 1 Зона № 1

Обозначение характерных точек границ	Координаты, м				Метод определения координат	Формулы, примененные для расчета средней квадратической погрешности определения координат характерных точек границ (Mt), с подставленными в такие формулы значениями и итоговые (вычисленные) значения Mt, м	Описание закрепления точки
	содержатся в Едином государственном реестре недвижимости		определены в результате выполнения комплексных кадастровых работ				
	X	Y	X	Y			
1	2	3	4	5	6	7	8
н1004У	—	—	377 136,86	1 369 878,24	Метод спутниковых геодезических измерений (определений)	$\sqrt{(0,06^2 + 0,08^2)} = 0,10$	—
н1005У	—	—	377 139,11	1 369 880,93			
н1015У	—	—	377 137,77	1 369 882,02			
н1011У	—	—	377 134,06	1 369 885,14			
1007	—	—	377 131,80	1 369 882,46			
н1004У	—	—	377 136,86	1 369 878,24			

**2. Сведения о частях границ уточняемого земельного участка с кадастровым номером** 63:01:0419003:1427 :

Обозначение части границ		Горизонтальное проложение (S), м	Описание прохождения части границ	Сведения о согласовании местоположения границ (согласовано/спорное)
от т.	до т.			
1	2	3	4	5
н1004У	н1005У	3,51	—	согласовано
н1005У	н1015У	1,73		
н1015У	н1011У	4,85		
н1011У	1007	3,51		
1007	н1004У	6,59		

**3. Сведения о характеристиках уточняемого земельного участка с кадастровым номером** 63:01:0419003:1427 :

№ п/п	Наименование характеристики земельного участка	Значение характеристики
1	2	3
1		

1	2	3
1.	Адрес земельного участка	—
1.1.	Сведения о местоположении земельного участка (при отсутствии адреса) в структурированном в соответствии с федеральной информационной адресной системой виде	Российская Федерация, Самарская область, Самара г, Куйбышевский р-н, Грозненская ул
1.2.	Дополнительные сведения о местоположении земельного участка	—
2.	Площадь земельного участка ± величина погрешности определения (вычисления) площади ( $P \pm \Delta P$ ), м <sup>2</sup>	23 ± 2,00
3.	Формула, примененная для вычисления предельной погрешности определения площади земельного участка, с подставленными значениями и итоговые (вычисленные) значения	$3,5 * 0,10 * \sqrt{(23,00)} = 2$
4.	Площадь земельного участка согласно сведениям Единого государственного реестра недвижимости (Ркад), м <sup>2</sup>	23,00
5.	Оценка расхождения Р и Ркад ( $P - P_{кад}$ ), м <sup>2</sup>	0
6.	Предельный минимальный и максимальный размеры земельного участка (Рмин и Рмакс), м <sup>2</sup>	— —
7.	Вид (виды) разрешенного использования	Гараж
7.1.	Дополнительные сведения об использовании земельного участка	—
8.	Кадастровый или иной государственный учетный номер (инвентарный) здания, сооружения, объекта незавершенного строительства, расположенного на земельном участке	—
9.	Сведения о земельных участках (землях общего пользования, территории общего пользования), посредством которых обеспечивается доступ	Земли (земельные участки) общего пользования
10.	Иные сведения	—
<b>4. Пояснения к сведениям об уточняемом земельном участке с кадастровым номером</b>		<b>63:01:0419003:1427</b> :
1.	—	—

**1. Сведения о характерных точках границ уточняемого земельного участка с кадастровым номером** 63:01:0419003:1432 :  
 Система координат МСК-63, зона 1 Зона № 1

Обозначение характерных точек границ	Координаты, м				Метод определения координат	Формулы, примененные для расчета средней квадратической погрешности определения координат характерных точек границ (Mt), с подставленными в такие формулы значениями и итоговые (вычисленные) значения Mt, м	Описание закрепления точки
	содержатся в Едином государственном реестре недвижимости		определены в результате выполнения комплексных кадастровых работ				
	X	Y	X	Y			
1	2	3	4	5	6	7	8
н1031У	—	—	377 132,36	1 369 892,30	Метод спутниковых геодезических измерений (определений)	$\sqrt{(0,06^2 + 0,08^2)} = 0,10$	—
н1037У	—	—	377 133,35	1 369 891,43			
н1010У	—	—	377 136,84	1 369 888,46			
1016	—	—	377 139,10	1 369 890,88			Временный межевой знак
1019	—	—	377 134,44	1 369 894,77			
н1031У	—	—	377 132,36	1 369 892,30			

**2. Сведения о частях границ уточняемого земельного участка с кадастровым номером** 63:01:0419003:1432 :

Обозначение части границ		Горизонтальное проложение (S), м	Описание прохождения части границ	Сведения о согласовании местоположения границ (согласовано/спорное)
от т.	до т.			
1	2	3	4	5
н1031У	н1037У	1,32	—	согласовано
н1037У	н1010У	4,58		
н1010У	1016	3,31		
1016	1019	6,07		
1019	н1031У	3,23		

**3. Сведения о характеристиках уточняемого земельного участка с кадастровым номером** 63:01:0419003:1432 :

№ п/п	Наименование характеристики земельного участка	Значение характеристики
1	2	3
1		

1	2	3
1.	Адрес земельного участка	—
1.1.	Сведения о местоположении земельного участка (при отсутствии адреса) в структурированном в соответствии с федеральной информационной адресной системой виде	Российская Федерация, Самарская область, Самара г, Куйбышевский р-н, Грозненская ул
1.2.	Дополнительные сведения о местоположении земельного участка	—
2.	Площадь земельного участка ± величина погрешности определения (вычисления) площади ( $P \pm \Delta P$ ), м <sup>2</sup>	20 ± 2,00
3.	Формула, примененная для вычисления предельной погрешности определения площади земельного участка, с подставленными значениями и итоговые (вычисленные) значения	$3,5 * 0,10 * \sqrt{(20,00)} = 2$
4.	Площадь земельного участка согласно сведениям Единого государственного реестра недвижимости (Ркад), м <sup>2</sup>	20,00
5.	Оценка расхождения P и Ркад ( $P - P_{кад}$ ), м <sup>2</sup>	0
6.	Предельный минимальный и максимальный размеры земельного участка (Рмин и Рмакс), м <sup>2</sup>	— —
7.	Вид (виды) разрешенного использования	Гараж
7.1.	Дополнительные сведения об использовании земельного участка	—
8.	Кадастровый или иной государственный учетный номер (инвентарный) здания, сооружения, объекта незавершенного строительства, расположенного на земельном участке	—
9.	Сведения о земельных участках (землях общего пользования, территории общего пользования), посредством которых обеспечивается доступ	Земли (земельные участки) общего пользования
10.	Иные сведения	—
<b>4. Пояснения к сведениям об уточняемом земельном участке с кадастровым номером</b>		<b>63:01:0419003:1432</b> :
1.	—	—

**1. Сведения о характерных точках границ уточняемого земельного участка с кадастровым номером** 63:01:0419003:1428 :  
 Система координат МСК-63, зона 1 Зона № 1

Обозначение характерных точек границ	Координаты, м				Метод определения координат	Формулы, примененные для расчета средней квадратической погрешности определения координат характерных точек границ (Mt), с подставленными в такие формулы значениями и итоговые (вычисленные) значения Mt, м	Описание закрепления точки
	содержатся в Едином государственном реестре недвижимости		определены в результате выполнения комплексных кадастровых работ				
	X	Y	X	Y			
1	2	3	4	5	6	7	8
н1069У	—	—	377 157,55	1 369 905,16	Метод спутниковых геодезических измерений (определений)	$\sqrt{(0,06^2 + 0,08^2)} = 0,10$	—
н1070У	—	—	377 159,77	1 369 907,80			
н1073У	—	—	377 155,35	1 369 911,52			
н1072У	—	—	377 153,32	1 369 908,72			
н1069У	—	—	377 157,55	1 369 905,16			

**2. Сведения о частях границ уточняемого земельного участка с кадастровым номером** 63:01:0419003:1428 :

Обозначение части границ		Горизонтальное проложение (S), м	Описание прохождения части границ	Сведения о согласовании местоположения границ (согласовано/спорное)
от т.	до т.			
1	2	3	4	5
н1069У	н1070У	3,45	—	согласовано
н1070У	н1073У	5,78		
н1073У	н1072У	3,46		
н1072У	н1069У	5,53		

**3. Сведения о характеристиках уточняемого земельного участка с кадастровым номером** 63:01:0419003:1428 :

№ п/п	Наименование характеристики земельного участка	Значение характеристики
1	2	3
1	2	3

1	2	3
1.	Адрес земельного участка	—
1.1.	Сведения о местоположении земельного участка (при отсутствии адреса) в структурированном в соответствии с федеральной информационной адресной системой виде	Российская Федерация, Самарская область, Самара г, Куйбышевский р-н, Грозненская ул
1.2.	Дополнительные сведения о местоположении земельного участка	—
2.	Площадь земельного участка ± величина погрешности определения (вычисления) площади ( $P \pm \Delta P$ ), м <sup>2</sup>	20 ± 2,00
3.	Формула, примененная для вычисления предельной погрешности определения площади земельного участка, с подставленными значениями и итоговые (вычисленные) значения	$3,5 * 0,10 * \sqrt{(20,00)} = 2$
4.	Площадь земельного участка согласно сведениям Единого государственного реестра недвижимости (Ркад), м <sup>2</sup>	20,00
5.	Оценка расхождения P и Ркад (P - Ркад), м <sup>2</sup>	0
6.	Предельный минимальный и максимальный размеры земельного участка (Рмин и Рмакс), м <sup>2</sup>	— —
7.	Вид (виды) разрешенного использования	Гараж
7.1.	Дополнительные сведения об использовании земельного участка	—
8.	Кадастровый или иной государственный учетный номер (инвентарный) здания, сооружения, объекта незавершенного строительства, расположенного на земельном участке	—
9.	Сведения о земельных участках (землях общего пользования, территории общего пользования), посредством которых обеспечивается доступ	Земли (земельные участки) общего пользования
10.	Иные сведения	—
<b>4. Пояснения к сведениям об уточняемом земельном участке с кадастровым номером</b>		<b>63:01:0419003:1428</b> :
1.	—	—

**1. Сведения о характерных точках границ уточняемого земельного участка с кадастровым номером** 63:01:0419003:1668 :  
 Система координат МСК-63, зона 1 Зона № 1

Обозначение характерных точек границ	Координаты, м				Метод определения координат	Формулы, примененные для расчета средней квадратической погрешности определения координат характерных точек границ (Mt), с подставленными в такие формулы значениями и итоговые (вычисленные) значения Mt, м	Описание закрепления точки
	содержатся в Едином государственном реестре недвижимости		определены в результате выполнения комплексных кадастровых работ				
	X	Y	X	Y			
1	2	3	4	5	6	7	8
н1097У	—	—	377 292,62	1 369 921,65	Метод спутниковых геодезических измерений (определений)	$\sqrt{(0,06^2 + 0,08^2)} = 0,10$	—
н1098У	—	—	377 296,35	1 369 926,35			
н1102У	—	—	377 293,60	1 369 928,53			
н1101У	—	—	377 289,87	1 369 923,83			
н1097У	—	—	377 292,62	1 369 921,65			

**2. Сведения о частях границ уточняемого земельного участка с кадастровым номером** 63:01:0419003:1668 :

Обозначение части границ		Горизонтальное проложение (S), м	Описание прохождения части границ	Сведения о согласовании местоположения границ (согласовано/спорное)
от т.	до т.			
1	2	3	4	5
н1097У	н1098У	6,00	—	согласовано
н1098У	н1102У	3,51		
н1102У	н1101У	6,00		
н1101У	н1097У	3,51		

**3. Сведения о характеристиках уточняемого земельного участка с кадастровым номером** 63:01:0419003:1668 :

№ п/п	Наименование характеристики земельного участка	Значение характеристики
1	2	3
1	2	3

1	2	3
1.	Адрес земельного участка	—
1.1.	Сведения о местоположении земельного участка (при отсутствии адреса) в структурированном в соответствии с федеральной информационной адресной системой виде	Российская Федерация, Самарская область, Самара г, Куйбышевский р-н, Грозненская ул
1.2.	Дополнительные сведения о местоположении земельного участка	—
2.	Площадь земельного участка ± величина погрешности определения (вычисления) площади ( $P \pm \Delta P$ ), м <sup>2</sup>	21 ± 2,00
3.	Формула, примененная для вычисления предельной погрешности определения площади земельного участка, с подставленными значениями и итоговые (вычисленные) значения	$3,5 * 0,10 * \sqrt{(21,00)} = 2$
4.	Площадь земельного участка согласно сведениям Единого государственного реестра недвижимости (Ркад), м <sup>2</sup>	21,00
5.	Оценка расхождения Р и Ркад ( $P - P_{кад}$ ), м <sup>2</sup>	0
6.	Предельный минимальный и максимальный размеры земельного участка (Рмин и Рмакс), м <sup>2</sup>	— —
7.	Вид (виды) разрешенного использования	Гараж
7.1.	Дополнительные сведения об использовании земельного участка	—
8.	Кадастровый или иной государственный учетный номер (инвентарный) здания, сооружения, объекта незавершенного строительства, расположенного на земельном участке	—
9.	Сведения о земельных участках (землях общего пользования, территории общего пользования), посредством которых обеспечивается доступ	Земли (земельные участки) общего пользования
10.	Иные сведения	—
<b>4. Пояснения к сведениям об уточняемом земельном участке с кадастровым номером</b>		<b>63:01:0419003:1668</b> :
1.	—	—

**1. Сведения о характерных точках границ уточняемого земельного участка с кадастровым номером** 63:01:0419003:1440 :  
 Система координат МСК-63, зона 1 Зона № 1

Обозначение характерных точек границ	Координаты, м				Метод определения координат	Формулы, примененные для расчета средней квадратической погрешности определения координат характерных точек границ (Mt), с подставленными в такие формулы значениями и итоговые (вычисленные) значения Mt, м	Описание закрепления точки
	содержатся в Едином государственном реестре недвижимости		определены в результате выполнения комплексных кадастровых работ				
	X	Y	X	Y			
1	2	3	4	5	6	7	8
1142	—	—	377 102,82	1 369 812,32	Метод спутниковых геодезических измерений (определений)	$\sqrt{(0,06^2 + 0,08^2)} = 0,10$	—
1141	—	—	377 104,14	1 369 813,82			
1140	—	—	377 106,63	1 369 816,64			
н1143У	—	—	377 103,25	1 369 819,63			
н1144У	—	—	377 099,43	1 369 815,30			
1142	—	—	377 102,82	1 369 812,32			

**2. Сведения о частях границ уточняемого земельного участка с кадастровым номером** 63:01:0419003:1440 :

Обозначение части границ		Горизонтальное проложение (S), м	Описание прохождения части границ	Сведения о согласовании местоположения границ (согласовано/спорное)
от т.	до т.			
1	2	3	4	5
1142	1141	2,00	—	согласовано
1141	1140	3,76		
1140	н1143У	4,51		
н1143У	н1144У	5,77		
н1144У	1142	4,51		

**3. Сведения о характеристиках уточняемого земельного участка с кадастровым номером** 63:01:0419003:1440 :

№ п/п	Наименование характеристики земельного участка	Значение характеристики
1	2	3
1		

1	2	3
1.	Адрес земельного участка	—
1.1.	Сведения о местоположении земельного участка (при отсутствии адреса) в структурированном в соответствии с федеральной информационной адресной системой виде	Российская Федерация, Самарская область, Самара г, Куйбышевский р-н, Грозненская ул
1.2.	Дополнительные сведения о местоположении земельного участка	—
2.	Площадь земельного участка ± величина погрешности определения (вычисления) площади ( $P \pm \Delta P$ ), м <sup>2</sup>	26 ± 2,00
3.	Формула, примененная для вычисления предельной погрешности определения площади земельного участка, с подставленными значениями и итоговые (вычисленные) значения	$3,5 * 0,10 * \sqrt{(26,00)} = 2$
4.	Площадь земельного участка согласно сведениям Единого государственного реестра недвижимости (Ркад), м <sup>2</sup>	26,00
5.	Оценка расхождения P и Ркад ( $P - P_{кад}$ ), м <sup>2</sup>	0
6.	Предельный минимальный и максимальный размеры земельного участка (Рмин и Рмакс), м <sup>2</sup>	— —
7.	Вид (виды) разрешенного использования	Гараж
7.1.	Дополнительные сведения об использовании земельного участка	—
8.	Кадастровый или иной государственный учетный номер (инвентарный) здания, сооружения, объекта незавершенного строительства, расположенного на земельном участке	—
9.	Сведения о земельных участках (землях общего пользования, территории общего пользования), посредством которых обеспечивается доступ	Земли (земельные участки) общего пользования
10.	Иные сведения	—
<b>4. Пояснения к сведениям об уточняемом земельном участке с кадастровым номером</b>		<b>63:01:0419003:1440</b>
1.	—	—

**1. Сведения о характерных точках границ уточняемого земельного участка с кадастровым номером** 63:01:0419003:1565 :  
 Система координат МСК-63, зона 1 Зона № 1

Обозначение характерных точек границ	Координаты, м				Метод определения координат	Формулы, примененные для расчета средней квадратической погрешности определения координат характерных точек границ (Mt), с подставленными в такие формулы значениями и итоговые (вычисленные) значения Mt, м	Описание закрепления точки
	содержатся в Едином государственном реестре недвижимости		определены в результате выполнения комплексных кадастровых работ				
	X	Y	X	Y			
1	2	3	4	5	6	7	8
н1153У	—	—	377 201,31	1 369 923,42	Метод спутниковых геодезических измерений (определений)	$\sqrt{(0,06^2 + 0,08^2)} = 0,10$	—
н1152У	—	—	377 196,33	1 369 927,24			
1157	—	—	377 194,70	1 369 924,95			Временный межевой знак
н1162У	—	—	377 194,48	1 369 924,64			
н1166У	—	—	377 199,26	1 369 920,84			—
н1153У	—	—	377 201,31	1 369 923,42			

**2. Сведения о частях границ уточняемого земельного участка с кадастровым номером** 63:01:0419003:1565 :

Обозначение части границ		Горизонтальное проложение (S), м	Описание прохождения части границ	Сведения о согласовании местоположения границ (согласовано/спорное)
от т.	до т.			
1	2	3	4	5
н1153У	н1152У	6,28	—	согласовано
н1152У	1157	2,81		
1157	н1162У	0,38		
н1162У	н1166У	6,11		
н1166У	н1153У	3,30		

**3. Сведения о характеристиках уточняемого земельного участка с кадастровым номером** 63:01:0419003:1565 :

№ п/п	Наименование характеристики земельного участка	Значение характеристики
1	2	3
1	2	3

1	2	3
1.	Адрес земельного участка	—
1.1.	Сведения о местоположении земельного участка (при отсутствии адреса) в структурированном в соответствии с федеральной информационной адресной системой виде	Российская Федерация, Самарская область, Самара г, Куйбышевский р-н, Куйбышевский аал, Грозненская ул
1.2.	Дополнительные сведения о местоположении земельного участка	—
2.	Площадь земельного участка ± величина погрешности определения (вычисления) площади ( $P \pm \Delta P$ ), м <sup>2</sup>	20 ± 2,00
3.	Формула, примененная для вычисления предельной погрешности определения площади земельного участка, с подставленными значениями и итоговые (вычисленные) значения	$3,5 * 0,10 * \sqrt{(20,00)} = 2$
4.	Площадь земельного участка согласно сведениям Единого государственного реестра недвижимости (Ркад), м <sup>2</sup>	20,00
5.	Оценка расхождения P и Ркад (P - Ркад), м <sup>2</sup>	0
6.	Предельный минимальный и максимальный размеры земельного участка (Рмин и Рмакс), м <sup>2</sup>	— —
7.	Вид (виды) разрешенного использования	Гаражное строительство
7.1.	Дополнительные сведения об использовании земельного участка	—
8.	Кадастровый или иной государственный учетный номер (инвентарный) здания, сооружения, объекта незавершенного строительства, расположенного на земельном участке	—
9.	Сведения о земельных участках (землях общего пользования, территории общего пользования), посредством которых обеспечивается доступ	Земли (земельные участки) общего пользования
10.	Иные сведения	—
<b>4. Пояснения к сведениям об уточняемом земельном участке с кадастровым номером</b>		<b>63:01:0419003:1565</b> :
1.	—	—

**1. Сведения о характерных точках границ уточняемого земельного участка с кадастровым номером** 63:01:0419003:1657 :  
 Система координат МСК-63, зона 1 Зона № 1

Обозначение характерных точек границ	Координаты, м				Метод определения координат	Формулы, примененные для расчета средней квадратической погрешности определения координат характерных точек границ (Mt), с подставленными в такие формулы значениями и итоговые (вычисленные) значения Mt, м	Описание закрепления точки
	содержатся в Едином государственном реестре недвижимости		определены в результате выполнения комплексных кадастровых работ				
	X	Y	X	Y			
1	2	3	4	5	6	7	8
н1248У	—	—	377 144,33	1 369 839,38	Метод спутниковых геодезических измерений (определений)	$\sqrt{(0,06^2 + 0,08^2)} = 0,10$	—
н1249У	—	—	377 141,51	1 369 841,55			
н1250У	—	—	377 140,49	1 369 840,21			
н1251У	—	—	377 143,30	1 369 838,04			
н1248У	—	—	377 144,33	1 369 839,38			

**2. Сведения о частях границ уточняемого земельного участка с кадастровым номером** 63:01:0419003:1657 :

Обозначение части границ		Горизонтальное проложение (S), м	Описание прохождения части границ	Сведения о согласовании местоположения границ (согласовано/спорное)
от т.	до т.			
1	2	3	4	5
н1248У	н1249У	3,56	—	согласовано
н1249У	н1250У	1,68		
н1250У	н1251У	3,55		
н1251У	н1248У	1,69		

**3. Сведения о характеристиках уточняемого земельного участка с кадастровым номером** 63:01:0419003:1657 :

№ п/п	Наименование характеристики земельного участка	Значение характеристики
1	2	3
1	2	3

1	2	3
1.	Адрес земельного участка	—
1.1.	Сведения о местоположении земельного участка (при отсутствии адреса) в структурированном в соответствии с федеральной информационной адресной системой виде	Российская Федерация, Самарская область, Самара г, Куйбышевский р-н, Грозненская ул
1.2.	Дополнительные сведения о местоположении земельного участка	—
2.	Площадь земельного участка ± величина погрешности определения (вычисления) площади ( $P \pm \Delta P$ ), м <sup>2</sup>	6 ± 1,00
3.	Формула, примененная для вычисления предельной погрешности определения площади земельного участка, с подставленными значениями и итоговые (вычисленные) значения	$3,5*0,10*\sqrt{(6,00)} = 1$
4.	Площадь земельного участка согласно сведениям Единого государственного реестра недвижимости (Ркад), м <sup>2</sup>	6,00
5.	Оценка расхождения Р и Ркад ( $P - P_{кад}$ ), м <sup>2</sup>	0
6.	Предельный минимальный и максимальный размеры земельного участка (Рмин и Рмакс), м <sup>2</sup>	— —
7.	Вид (виды) разрешенного использования	Гаражное строительство
7.1.	Дополнительные сведения об использовании земельного участка	—
8.	Кадастровый или иной государственный учетный номер (инвентарный) здания, сооружения, объекта незавершенного строительства, расположенного на земельном участке	—
9.	Сведения о земельных участках (землях общего пользования, территории общего пользования), посредством которых обеспечивается доступ	Земли (земельные участки) общего пользования
10.	Иные сведения	—
<b>4. Пояснения к сведениям об уточняемом земельном участке с кадастровым номером</b>		<b>63:01:0419003:1657</b> :
1.	—	—

**1. Сведения о характерных точках границ уточняемого земельного участка с кадастровым номером** 63:01:0419003:1665 :  
 Система координат МСК-63, зона 1 Зона № 1

Обозначение характерных точек границ	Координаты, м				Метод определения координат	Формулы, примененные для расчета средней квадратической погрешности определения координат характерных точек границ (Mt), с подставленными в такие формулы значениями и итоговые (вычисленные) значения Mt, м	Описание закрепления точки
	содержатся в Едином государственном реестре недвижимости		определены в результате выполнения комплексных кадастровых работ				
	X	Y	X	Y			
1	2	3	4	5	6	7	8
н1248У	—	—	377 144,33	1 369 839,38	Метод спутниковых геодезических измерений (определений)	$\sqrt{(0,06^2 + 0,08^2)} = 0,10$	—
н1251У	—	—	377 143,30	1 369 838,04			
н1259У	—	—	377 146,25	1 369 835,84			
н1258У	—	—	377 150,88	1 369 841,87			
н1255У	—	—	377 147,95	1 369 844,10			
н1248У	—	—	377 144,33	1 369 839,38			

**2. Сведения о частях границ уточняемого земельного участка с кадастровым номером** 63:01:0419003:1665 :

Обозначение части границ		Горизонтальное проложение (S), м	Описание прохождения части границ	Сведения о согласовании местоположения границ (согласовано/спорное)
от т.	до т.			
1	2	3	4	5
н1248У	н1251У	1,69	—	согласовано
н1251У	н1259У	3,68		
н1259У	н1258У	7,60		
н1258У	н1255У	3,68		
н1255У	н1248У	5,95		

**3. Сведения о характеристиках уточняемого земельного участка с кадастровым номером** 63:01:0419003:1665 :

№ п/п	Наименование характеристики земельного участка	Значение характеристики
1	2	3
1		

1	2	3
1.	Адрес земельного участка	—
1.1.	Сведения о местоположении земельного участка (при отсутствии адреса) в структурированном в соответствии с федеральной информационной адресной системой виде	Российская Федерация, Самарская область, Самара г, Куйбышевский р-н, Грозненская ул
1.2.	Дополнительные сведения о местоположении земельного участка	—
2.	Площадь земельного участка ± величина погрешности определения (вычисления) площади ( $P \pm \Delta P$ ), м <sup>2</sup>	28 ± 2,00
3.	Формула, примененная для вычисления предельной погрешности определения площади земельного участка, с подставленными значениями и итоговые (вычисленные) значения	$3,5 * 0,10 * \sqrt{(28,00)} = 2$
4.	Площадь земельного участка согласно сведениям Единого государственного реестра недвижимости (Ркад), м <sup>2</sup>	28,00
5.	Оценка расхождения Р и Ркад ( $P - P_{кад}$ ), м <sup>2</sup>	0
6.	Предельный минимальный и максимальный размеры земельного участка (Рмин и Рмакс), м <sup>2</sup>	— —
7.	Вид (виды) разрешенного использования	Гаражное строительство
7.1.	Дополнительные сведения об использовании земельного участка	—
8.	Кадастровый или иной государственный учетный номер (инвентарный) здания, сооружения, объекта незавершенного строительства, расположенного на земельном участке	—
9.	Сведения о земельных участках (землях общего пользования, территории общего пользования), посредством которых обеспечивается доступ	Земли (земельные участки) общего пользования
10.	Иные сведения	—
<b>4. Пояснения к сведениям об уточняемом земельном участке с кадастровым номером</b>		<b>63:01:0419003:1665</b> :
1.	—	—

**1. Сведения о характерных точках границ уточняемого земельного участка с кадастровым номером** 63:01:0419003:1671 :  
 Система координат МСК-63, зона 1 Зона № 1

Обозначение характерных точек границ	Координаты, м				Метод определения координат	Формулы, примененные для расчета средней квадратической погрешности определения координат характерных точек границ (Mt), с подставленными в такие формулы значениями и итоговые (вычисленные) значения Mt, м	Описание закрепления точки
	содержатся в Едином государственном реестре недвижимости		определены в результате выполнения комплексных кадастровых работ				
	X	Y	X	Y			
1	2	3	4	5	6	7	8
н1260У	—	—	377 159,94	1 369 837,04	Метод спутниковых геодезических измерений (определений)	$\sqrt{(0,06^2 + 0,08^2)} = 0,10$	—
н1261У	—	—	377 163,26	1 369 841,44			
н1265У	—	—	377 160,22	1 369 843,74			
н1264У	—	—	377 156,90	1 369 839,33			
н1260У	—	—	377 159,94	1 369 837,04			

**2. Сведения о частях границ уточняемого земельного участка с кадастровым номером** 63:01:0419003:1671 :

Обозначение части границ		Горизонтальное проложение (S), м	Описание прохождения части границ	Сведения о согласовании местоположения границ (согласовано/спорное)
от т.	до т.			
1	2	3	4	5
н1260У	н1261У	5,51	—	согласовано
н1261У	н1265У	3,81		
н1265У	н1264У	5,52		
н1264У	н1260У	3,81		

**3. Сведения о характеристиках уточняемого земельного участка с кадастровым номером** 63:01:0419003:1671 :

№ п/п	Наименование характеристики земельного участка	Значение характеристики
1	2	3
1	2	3

1	2	3
1.	Адрес земельного участка	—
1.1.	Сведения о местоположении земельного участка (при отсутствии адреса) в структурированном в соответствии с федеральной информационной адресной системой виде	Российская Федерация, Самарская область, Самара г, Куйбышевский р-н, Грозненская ул
1.2.	Дополнительные сведения о местоположении земельного участка	—
2.	Площадь земельного участка ± величина погрешности определения (вычисления) площади ( $P \pm \Delta P$ ), м <sup>2</sup>	21 ± 2,00
3.	Формула, примененная для вычисления предельной погрешности определения площади земельного участка, с подставленными значениями и итоговые (вычисленные) значения	$3,5 * 0,10 * \sqrt{(21,00)} = 2$
4.	Площадь земельного участка согласно сведениям Единого государственного реестра недвижимости (Ркад), м <sup>2</sup>	21,00
5.	Оценка расхождения Р и Ркад ( $P - P_{кад}$ ), м <sup>2</sup>	0
6.	Предельный минимальный и максимальный размеры земельного участка (Рмин и Рмакс), м <sup>2</sup>	— —
7.	Вид (виды) разрешенного использования	Гаражное строительство
7.1.	Дополнительные сведения об использовании земельного участка	—
8.	Кадастровый или иной государственный учетный номер (инвентарный) здания, сооружения, объекта незавершенного строительства, расположенного на земельном участке	—
9.	Сведения о земельных участках (землях общего пользования, территории общего пользования), посредством которых обеспечивается доступ	Земли (земельные участки) общего пользования
10.	Иные сведения	—
<b>4. Пояснения к сведениям об уточняемом земельном участке с кадастровым номером</b>		<b>63:01:0419003:1671</b> :
1.	—	—

**1. Сведения о характерных точках границ уточняемого земельного участка с кадастровым номером** 63:01:0419003:1476 :  
 Система координат МСК-63, зона 1 Зона № 1

Обозначение характерных точек границ	Координаты, м				Метод определения координат	Формулы, примененные для расчета средней квадратической погрешности определения координат характерных точек границ (Mt), с подставленными в такие формулы значениями и итоговые (вычисленные) значения Mt, м	Описание закрепления точки
	содержатся в Едином государственном реестре недвижимости		определены в результате выполнения комплексных кадастровых работ				
	X	Y	X	Y			
1	2	3	4	5	6	7	8
н1542У	—	—	377 201,71	1 369 893,09	Метод спутниковых геодезических измерений (определений)	$\sqrt{(0,06^2 + 0,08^2)} = 0,10$	—
н1317У	—	—	377 196,68	1 369 897,17			
н1314У	—	—	377 194,24	1 369 893,93			
н1543У	—	—	377 199,14	1 369 889,93			
н1542У	—	—	377 201,71	1 369 893,09			

**2. Сведения о частях границ уточняемого земельного участка с кадастровым номером** 63:01:0419003:1476 :

Обозначение части границ		Горизонтальное проложение (S), м	Описание прохождения части границ	Сведения о согласовании местоположения границ (согласовано/спорное)
от т.	до т.			
1	2	3	4	5
н1542У	н1317У	6,48	—	согласовано
н1317У	н1314У	4,06		
н1314У	н1543У	6,33		
н1543У	н1542У	4,07		

**3. Сведения о характеристиках уточняемого земельного участка с кадастровым номером** 63:01:0419003:1476 :

№ п/п	Наименование характеристики земельного участка	Значение характеристики
1	2	3
1	2	3

1	2	3
1.	Адрес земельного участка	—
1.1.	Сведения о местоположении земельного участка (при отсутствии адреса) в структурированном в соответствии с федеральной информационной адресной системой виде	Российская Федерация, Самарская область, Самара г, Куйбышевский р-н, Куйбышевский аал, Грозненская ул
1.2.	Дополнительные сведения о местоположении земельного участка	—
2.	Площадь земельного участка ± величина погрешности определения (вычисления) площади ( $P \pm \Delta P$ ), м <sup>2</sup>	26 ± 2,00
3.	Формула, примененная для вычисления предельной погрешности определения площади земельного участка, с подставленными значениями и итоговые (вычисленные) значения	$3,5 * 0,10 * \sqrt{(26,00)} = 2$
4.	Площадь земельного участка согласно сведениям Единого государственного реестра недвижимости (Ркад), м <sup>2</sup>	26,00
5.	Оценка расхождения P и Ркад ( $P - P_{кад}$ ), м <sup>2</sup>	0
6.	Предельный минимальный и максимальный размеры земельного участка (Рмин и Рмакс), м <sup>2</sup>	— —
7.	Вид (виды) разрешенного использования	Гараж
7.1.	Дополнительные сведения об использовании земельного участка	—
8.	Кадастровый или иной государственный учетный номер (инвентарный) здания, сооружения, объекта незавершенного строительства, расположенного на земельном участке	—
9.	Сведения о земельных участках (землях общего пользования, территории общего пользования), посредством которых обеспечивается доступ	Земли (земельные участки) общего пользования
10.	Иные сведения	—
<b>4. Пояснения к сведениям об уточняемом земельном участке с кадастровым номером</b>		<b>63:01:0419003:1476</b> :
1.	—	—

**1. Сведения о характерных точках границ уточняемого земельного участка с кадастровым номером** 63:01:0419003:1475 :  
 Система координат МСК-63, зона 1 Зона № 1

Обозначение характерных точек границ	Координаты, м				Метод определения координат	Формулы, примененные для расчета средней квадратической погрешности определения координат характерных точек границ (Mt), с подставленными в такие формулы значениями и итоговые (вычисленные) значения Mt, м	Описание закрепления точки
	содержатся в Едином государственном реестре недвижимости		определены в результате выполнения комплексных кадастровых работ				
	X	Y	X	Y			
1	2	3	4	5	6	7	8
н1343У	—	—	377 216,76	1 369 912,75	Метод спутниковых геодезических измерений (определений)	$\sqrt{(0,06^2 + 0,08^2)} = 0,10$	—
н1344У	—	—	377 211,43	1 369 916,72			
н1345У	—	—	377 209,18	1 369 913,70			
н1346У	—	—	377 214,52	1 369 909,73			
н1343У	—	—	377 216,76	1 369 912,75			

**2. Сведения о частях границ уточняемого земельного участка с кадастровым номером** 63:01:0419003:1475 :

Обозначение части границ		Горизонтальное проложение (S), м	Описание прохождения части границ	Сведения о согласовании местоположения границ (согласовано/спорное)
от т.	до т.			
1	2	3	4	5
н1343У	н1344У	6,65	—	согласовано
н1344У	н1345У	3,77		
н1345У	н1346У	6,65		
н1346У	н1343У	3,76		

**3. Сведения о характеристиках уточняемого земельного участка с кадастровым номером** 63:01:0419003:1475 :

№ п/п	Наименование характеристики земельного участка	Значение характеристики
1	2	3
1		

1	2	3
1.	Адрес земельного участка	—
1.1.	Сведения о местоположении земельного участка (при отсутствии адреса) в структурированном в соответствии с федеральной информационной адресной системой виде	Российская Федерация, Самарская область, Самара г, Куйбышевский р-н, Грозненская ул
1.2.	Дополнительные сведения о местоположении земельного участка	—
2.	Площадь земельного участка ± величина погрешности определения (вычисления) площади ( $P \pm \Delta P$ ), м <sup>2</sup>	25 ± 2,00
3.	Формула, примененная для вычисления предельной погрешности определения площади земельного участка, с подставленными значениями и итоговые (вычисленные) значения	$3,5 * 0,10 * \sqrt{(25,00)} = 2$
4.	Площадь земельного участка согласно сведениям Единого государственного реестра недвижимости (Ркад), м <sup>2</sup>	25,00
5.	Оценка расхождения P и Ркад (P - Ркад), м <sup>2</sup>	0
6.	Предельный минимальный и максимальный размеры земельного участка (Рмин и Рмакс), м <sup>2</sup>	— —
7.	Вид (виды) разрешенного использования	Гараж
7.1.	Дополнительные сведения об использовании земельного участка	—
8.	Кадастровый или иной государственный учетный номер (инвентарный) здания, сооружения, объекта незавершенного строительства, расположенного на земельном участке	—
9.	Сведения о земельных участках (землях общего пользования, территории общего пользования), посредством которых обеспечивается доступ	Земли (земельные участки) общего пользования
10.	Иные сведения	—
<b>4. Пояснения к сведениям об уточняемом земельном участке с кадастровым номером</b>		<b>63:01:0419003:1475</b> :
1.	—	—

**1. Сведения о характерных точках границ уточняемого земельного участка с кадастровым номером** 63:01:0419003:1564 :  
 Система координат МСК-63, зона 1 Зона № 1

Обозначение характерных точек границ	Координаты, м				Метод определения координат	Формулы, примененные для расчета средней квадратической погрешности определения координат характерных точек границ (Mt), с подставленными в такие формулы значениями и итоговые (вычисленные) значения Mt, м	Описание закрепления точки
	содержатся в Едином государственном реестре недвижимости		определены в результате выполнения комплексных кадастровых работ				
	X	Y	X	Y			
1	2	3	4	5	6	7	8
н1411У	—	—	377 236,79	1 369 946,46	Метод спутниковых геодезических измерений (определений)	$\sqrt{(0,06^2 + 0,08^2)} = 0,10$	—
н1412У	—	—	377 240,41	1 369 943,70			
н1413У	—	—	377 243,21	1 369 947,38			
н1414У	—	—	377 239,59	1 369 950,13			
н1411У	—	—	377 236,79	1 369 946,46			

**2. Сведения о частях границ уточняемого земельного участка с кадастровым номером** 63:01:0419003:1564 :

Обозначение части границ		Горизонтальное проложение (S), м	Описание прохождения части границ	Сведения о согласовании местоположения границ (согласовано/спорное)
от т.	до т.			
1	2	3	4	5
н1411У	н1412У	4,55	—	согласовано
н1412У	н1413У	4,62		
н1413У	н1414У	4,55		
н1414У	н1411У	4,62		

**3. Сведения о характеристиках уточняемого земельного участка с кадастровым номером** 63:01:0419003:1564 :

№ п/п	Наименование характеристики земельного участка	Значение характеристики
1	2	3
1	2	3

1	2	3
1.	Адрес земельного участка	—
1.1.	Сведения о местоположении земельного участка (при отсутствии адреса) в структурированном в соответствии с федеральной информационной адресной системой виде	Российская Федерация, Самарская область, Самара г, Куйбышевский р-н
1.2.	Дополнительные сведения о местоположении земельного участка	—
2.	Площадь земельного участка ± величина погрешности определения (вычисления) площади ( $P \pm \Delta P$ ), м <sup>2</sup>	21 ± 2,00
3.	Формула, примененная для вычисления предельной погрешности определения площади земельного участка, с подставленными значениями и итоговые (вычисленные) значения	$3,5 * 0,10 * \sqrt{(21,00)} = 2$
4.	Площадь земельного участка согласно сведениям Единого государственного реестра недвижимости (Ркад), м <sup>2</sup>	21,00
5.	Оценка расхождения P и Ркад ( $P - P_{кад}$ ), м <sup>2</sup>	0
6.	Предельный минимальный и максимальный размеры земельного участка (Рмин и Рмакс), м <sup>2</sup>	— —
7.	Вид (виды) разрешенного использования	Гаражное строительство
7.1.	Дополнительные сведения об использовании земельного участка	—
8.	Кадастровый или иной государственный учетный номер (инвентарный) здания, сооружения, объекта незавершенного строительства, расположенного на земельном участке	—
9.	Сведения о земельных участках (землях общего пользования, территории общего пользования), посредством которых обеспечивается доступ	Земли (земельные участки) общего пользования
10.	Иные сведения	—
<b>4. Пояснения к сведениям об уточняемом земельном участке с кадастровым номером</b>		<b>63:01:0419003:1564</b> :
1.	—	—

**1. Сведения о характерных точках границ уточняемого земельного участка с кадастровым номером** 63:01:0419003:1650 :  
 Система координат МСК-63, зона 1 Зона № 1

Обозначение характерных точек границ	Координаты, м				Метод определения координат	Формулы, примененные для расчета средней квадратической погрешности определения координат характерных точек границ (Mt), с подставленными в такие формулы значениями и итоговые (вычисленные) значения Mt, м	Описание закрепления точки
	содержатся в Едином государственном реестре недвижимости		определены в результате выполнения комплексных кадастровых работ				
	X	Y	X	Y			
1	2	3	4	5	6	7	8
н1411У	—	—	377 236,79	1 369 946,46	Метод спутниковых геодезических измерений (определений)	$\sqrt{(0,06^2 + 0,08^2)} = 0,10$	—
н1414У	—	—	377 239,59	1 369 950,13			
н1415У	—	—	377 238,38	1 369 951,05			
н1416У	—	—	377 235,57	1 369 947,36			
н1411У	—	—	377 236,79	1 369 946,46			

**2. Сведения о частях границ уточняемого земельного участка с кадастровым номером** 63:01:0419003:1650 :

Обозначение части границ		Горизонтальное проложение (S), м	Описание прохождения части границ	Сведения о согласовании местоположения границ (согласовано/спорное)
от т.	до т.			
1	2	3	4	5
н1411У	н1414У	4,62	—	согласовано
н1414У	н1415У	1,52		
н1415У	н1416У	4,64		
н1416У	н1411У	1,52		

**3. Сведения о характеристиках уточняемого земельного участка с кадастровым номером** 63:01:0419003:1650 :

№ п/п	Наименование характеристики земельного участка	Значение характеристики
1	2	3
1	2	3

1	2	3
1.	Адрес земельного участка	—
1.1.	Сведения о местоположении земельного участка (при отсутствии адреса) в структурированном в соответствии с федеральной информационной адресной системой виде	Российская Федерация, Самарская область, Самара г, Куйбышевский р-н
1.2.	Дополнительные сведения о местоположении земельного участка	—
2.	Площадь земельного участка ± величина погрешности определения (вычисления) площади ( $P \pm \Delta P$ ), м <sup>2</sup>	$7 \pm 1,00$
3.	Формула, примененная для вычисления предельной погрешности определения площади земельного участка, с подставленными значениями и итоговые (вычисленные) значения	$3,5*0,10*\sqrt{(7,00)} = 1$
4.	Площадь земельного участка согласно сведениям Единого государственного реестра недвижимости (Ркад), м <sup>2</sup>	7,00
5.	Оценка расхождения Р и Ркад ( $P - P_{кад}$ ), м <sup>2</sup>	0
6.	Предельный минимальный и максимальный размеры земельного участка (Рмин и Рмакс), м <sup>2</sup>	— —
7.	Вид (виды) разрешенного использования	Гаражное строительство
7.1.	Дополнительные сведения об использовании земельного участка	—
8.	Кадастровый или иной государственный учетный номер (инвентарный) здания, сооружения, объекта незавершенного строительства, расположенного на земельном участке	—
9.	Сведения о земельных участках (землях общего пользования, территории общего пользования), посредством которых обеспечивается доступ	Земли (земельные участки) общего пользования
10.	Иные сведения	—
<b>4. Пояснения к сведениям об уточняемом земельном участке с кадастровым номером</b>		<b>63:01:0419003:1650</b> :
1.	—	—

**1. Сведения о характерных точках границ уточняемого земельного участка с кадастровым номером** 63:01:0419003:1663 :  
 Система координат МСК-63, зона 1 Зона № 1

Обозначение характерных точек границ	Координаты, м				Метод определения координат	Формулы, примененные для расчета средней квадратической погрешности определения координат характерных точек границ (Mt), с подставленными в такие формулы значениями и итоговые (вычисленные) значения Mt, м	Описание закрепления точки
	содержатся в Едином государственном реестре недвижимости		определены в результате выполнения комплексных кадастровых работ				
	X	Y	X	Y			
1	2	3	4	5	6	7	8
н1408У	—	—	377 235,38	1 369 947,50	Метод спутниковых геодезических измерений (определений)	$\sqrt{(0,06^2 + 0,08^2)} = 0,10$	—
н1416У	—	—	377 235,57	1 369 947,36			
н1415У	—	—	377 238,38	1 369 951,05			
н1417У	—	—	377 237,18	1 369 951,97			
н1418У	—	—	377 234,36	1 369 948,26			
н1408У	—	—	377 235,38	1 369 947,50			

**2. Сведения о частях границ уточняемого земельного участка с кадастровым номером** 63:01:0419003:1663 :

Обозначение части границ		Горизонтальное проложение (S), м	Описание прохождения части границ	Сведения о согласовании местоположения границ (согласовано/спорное)
от т.	до т.			
1	2	3	4	5
н1408У	н1416У	0,24	—	согласовано
н1416У	н1415У	4,64		
н1415У	н1417У	1,51		
н1417У	н1418У	4,66		
н1418У	н1408У	1,27		

**3. Сведения о характеристиках уточняемого земельного участка с кадастровым номером** 63:01:0419003:1663 :

№ п/п	Наименование характеристики земельного участка	Значение характеристики
1	2	3
1		

1	2	3
1.	Адрес земельного участка	—
1.1.	Сведения о местоположении земельного участка (при отсутствии адреса) в структурированном в соответствии с федеральной информационной адресной системой виде	Российская Федерация, Самарская область, Самара г, Куйбышевский р-н
1.2.	Дополнительные сведения о местоположении земельного участка	—
2.	Площадь земельного участка ± величина погрешности определения (вычисления) площади ( $P \pm \Delta P$ ), м <sup>2</sup>	$7 \pm 1,00$
3.	Формула, примененная для вычисления предельной погрешности определения площади земельного участка, с подставленными значениями и итоговые (вычисленные) значения	$3,5*0,10*\sqrt{(7,00)} = 1$
4.	Площадь земельного участка согласно сведениям Единого государственного реестра недвижимости (Ркад), м <sup>2</sup>	7,00
5.	Оценка расхождения Р и Ркад ( $P - P_{кад}$ ), м <sup>2</sup>	0
6.	Предельный минимальный и максимальный размеры земельного участка (Рмин и Рмакс), м <sup>2</sup>	— —
7.	Вид (виды) разрешенного использования	Гаражное строительство
7.1.	Дополнительные сведения об использовании земельного участка	—
8.	Кадастровый или иной государственный учетный номер (инвентарный) здания, сооружения, объекта незавершенного строительства, расположенного на земельном участке	—
9.	Сведения о земельных участках (землях общего пользования, территории общего пользования), посредством которых обеспечивается доступ	Земли (земельные участки) общего пользования
10.	Иные сведения	—
<b>4. Пояснения к сведениям об уточняемом земельном участке с кадастровым номером</b>		<b>63:01:0419003:1663</b> :
1.	—	—

**1. Сведения о характерных точках границ уточняемого земельного участка с кадастровым номером** 63:01:0419003:1419 :  
 Система координат МСК-63, зона 1 Зона № 1

Обозначение характерных точек границ	Координаты, м				Метод определения координат	Формулы, примененные для расчета средней квадратической погрешности определения координат характерных точек границ (Mt), с подставленными в такие формулы значениями и итоговые (вычисленные) значения Mt, м	Описание закрепления точки
	содержатся в Едином государственном реестре недвижимости		определены в результате выполнения комплексных кадастровых работ				
	X	Y	X	Y			
1	2	3	4	5	6	7	8
339	—	—	377 151,99	1 369 870,40	Метод спутниковых геодезических измерений (определений)	$\sqrt{(0,06^2 + 0,08^2)} = 0,10$	—
н1217У	—	—	377 154,18	1 369 872,99			
н1452У	—	—	377 154,89	1 369 873,96			
н1454У	—	—	377 151,25	1 369 876,69			
н1455У	—	—	377 148,67	1 369 873,13			
339	—	—	377 151,99	1 369 870,40			

**2. Сведения о частях границ уточняемого земельного участка с кадастровым номером** 63:01:0419003:1419 :

Обозначение части границ		Горизонтальное проложение (S), м	Описание прохождения части границ	Сведения о согласовании местоположения границ (согласовано/спорное)
от т.	до т.			
1	2	3	4	5
339	н1217У	3,39	—	согласовано
н1217У	н1452У	1,20		
н1452У	н1454У	4,55		
н1454У	н1455У	4,40		
н1455У	339	4,30		

**3. Сведения о характеристиках уточняемого земельного участка с кадастровым номером** 63:01:0419003:1419 :

№ п/п	Наименование характеристики земельного участка	Значение характеристики
1	2	3
1	2	3

1	2	3
1.	Адрес земельного участка	—
1.1.	Сведения о местоположении земельного участка (при отсутствии адреса) в структурированном в соответствии с федеральной информационной адресной системой виде	Российская Федерация, Самарская область, Самара г, Куйбышевский р-н, Грозненская ул
1.2.	Дополнительные сведения о местоположении земельного участка	—
2.	Площадь земельного участка ± величина погрешности определения (вычисления) площади ( $P \pm \Delta P$ ), м <sup>2</sup>	20 ± 2,00
3.	Формула, примененная для вычисления предельной погрешности определения площади земельного участка, с подставленными значениями и итоговые (вычисленные) значения	$3,5 * 0,10 * \sqrt{(20,00)} = 2$
4.	Площадь земельного участка согласно сведениям Единого государственного реестра недвижимости (Ркад), м <sup>2</sup>	20,00
5.	Оценка расхождения Р и Ркад ( $P - P_{кад}$ ), м <sup>2</sup>	0
6.	Предельный минимальный и максимальный размеры земельного участка (Рмин и Рмакс), м <sup>2</sup>	— —
7.	Вид (виды) разрешенного использования	Гараж
7.1.	Дополнительные сведения об использовании земельного участка	—
8.	Кадастровый или иной государственный учетный номер (инвентарный) здания, сооружения, объекта незавершенного строительства, расположенного на земельном участке	—
9.	Сведения о земельных участках (землях общего пользования, территории общего пользования), посредством которых обеспечивается доступ	Земли (земельные участки) общего пользования
10.	Иные сведения	—
<b>4. Пояснения к сведениям об уточняемом земельном участке с кадастровым номером</b>		<b>63:01:0419003:1419</b> :
1.	—	—

**1. Сведения о характерных точках границ уточняемого земельного участка с кадастровым номером** 63:01:0419003:1664 :  
 Система координат МСК-63, зона 1 Зона № 1

Обозначение характерных точек границ	Координаты, м				Метод определения координат	Формулы, примененные для расчета средней квадратической погрешности определения координат характерных точек границ (Mt), с подставленными в такие формулы значениями и итоговые (вычисленные) значения Mt, м	Описание закрепления точки
	содержатся в Едином государственном реестре недвижимости		определены в результате выполнения комплексных кадастровых работ				
	X	Y	X	Y			
1	2	3	4	5	6	7	8
н1225У	—	—	377 145,02	1 369 861,42	Метод спутниковых геодезических измерений (определений)	$\sqrt{(0,06^2 + 0,08^2)} = 0,10$	—
н1219У	—	—	377 147,48	1 369 864,72			
н1461У	—	—	377 143,82	1 369 867,60			
н1464У	—	—	377 141,24	1 369 864,31			
н1225У	—	—	377 145,02	1 369 861,42			

**2. Сведения о частях границ уточняемого земельного участка с кадастровым номером** 63:01:0419003:1664 :

Обозначение части границ		Горизонтальное проложение (S), м	Описание прохождения части границ	Сведения о согласовании местоположения границ (согласовано/спорное)
от т.	до т.			
1	2	3	4	5
н1225У	н1219У	4,12	—	согласовано
н1219У	н1461У	4,66		
н1461У	н1464У	4,18		
н1464У	н1225У	4,76		

**3. Сведения о характеристиках уточняемого земельного участка с кадастровым номером** 63:01:0419003:1664 :

№ п/п	Наименование характеристики земельного участка	Значение характеристики
1	2	3
1	2	3

1	2	3
1.	Адрес земельного участка	Российская Федерация, Самарская область, городской округ Самара, внутригородской район Куйбышевский, город Самара, территория ПК ГК 400, земельный участок 167
1.1.	Сведения о местоположении земельного участка (при отсутствии адреса) в структурированном в соответствии с федеральной информационной адресной системой виде	—
1.2.	Дополнительные сведения о местоположении земельного участка	—
2.	Площадь земельного участка $\pm$ величина погрешности определения (вычисления) площади ( $P \pm \Delta P$ ), м <sup>2</sup>	$20 \pm 2,00$
3.	Формула, примененная для вычисления предельной погрешности определения площади земельного участка, с подставленными значениями и итоговые (вычисленные) значения	$3,5 * 0,10 * \sqrt{(20,00)} = 2$
4.	Площадь земельного участка согласно сведениям Единого государственного реестра недвижимости (Ркад), м <sup>2</sup>	20,00
5.	Оценка расхождения P и Ркад ( $P - P_{кад}$ ), м <sup>2</sup>	0
6.	Предельный минимальный и максимальный размеры земельного участка (Рмин и Рмакс), м <sup>2</sup>	— —
7.	Вид (виды) разрешенного использования	Гараж
7.1.	Дополнительные сведения об использовании земельного участка	—
8.	Кадастровый или иной государственный учетный номер (инвентарный) здания, сооружения, объекта незавершенного строительства, расположенного на земельном участке	—
9.	Сведения о земельных участках (землях общего пользования, территории общего пользования), посредством которых обеспечивается доступ	Земли (земельные участки) общего пользования
10.	Иные сведения	—
<b>4. Пояснения к сведениям об уточняемом земельном участке с кадастровым номером</b>		<b>63:01:0419003:1664</b> :
1.	—	—

**1. Сведения о характерных точках границ уточняемого земельного участка с кадастровым номером** 63:01:0419003:1421 :  
 Система координат МСК-63, зона 1 Зона № 1

Обозначение характерных точек границ	Координаты, м				Метод определения координат	Формулы, примененные для расчета средней квадратической погрешности определения координат характерных точек границ (Mt), с подставленными в такие формулы значениями и итоговые (вычисленные) значения Mt, м	Описание закрепления точки
	содержатся в Едином государственном реестре недвижимости		определены в результате выполнения комплексных кадастровых работ				
	X	Y	X	Y			
1	2	3	4	5	6	7	8
н1476У	—	—	377 138,17	1 369 852,47	Метод спутниковых геодезических измерений (определений)	$\sqrt{(0,06^2 + 0,08^2)} = 0,10$	—
н1466У	—	—	377 140,48	1 369 855,50			
н1470У	—	—	377 136,22	1 369 858,76			
н1477У	—	—	377 133,68	1 369 855,90			
н1476У	—	—	377 138,17	1 369 852,47			

**2. Сведения о частях границ уточняемого земельного участка с кадастровым номером** 63:01:0419003:1421 :

Обозначение части границ		Горизонтальное проложение (S), м	Описание прохождения части границ	Сведения о согласовании местоположения границ (согласовано/спорное)
от т.	до т.			
1	2	3	4	5
н1476У	н1466У	3,81	—	согласовано
н1466У	н1470У	5,36		
н1470У	н1477У	3,83		
н1477У	н1476У	5,65		

**3. Сведения о характеристиках уточняемого земельного участка с кадастровым номером** 63:01:0419003:1421 :

№ п/п	Наименование характеристики земельного участка	Значение характеристики
1	2	3

1	2	3
1.	Адрес земельного участка	—
1.1.	Сведения о местоположении земельного участка (при отсутствии адреса) в структурированном в соответствии с федеральной информационной адресной системой виде	Российская Федерация, Самарская область, Самара г, Куйбышевский р-н, Куйбышевский аал, Грозненская ул
1.2.	Дополнительные сведения о местоположении земельного участка	—
2.	Площадь земельного участка ± величина погрешности определения (вычисления) площади ( $P \pm \Delta P$ ), м <sup>2</sup>	21 ± 2,00
3.	Формула, примененная для вычисления предельной погрешности определения площади земельного участка, с подставленными значениями и итоговые (вычисленные) значения	$3,5 * 0,10 * \sqrt{(21,00)} = 2$
4.	Площадь земельного участка согласно сведениям Единого государственного реестра недвижимости (Ркад), м <sup>2</sup>	21,00
5.	Оценка расхождения P и Ркад ( $P - P_{кад}$ ), м <sup>2</sup>	0
6.	Предельный минимальный и максимальный размеры земельного участка (Рмин и Рмакс), м <sup>2</sup>	— —
7.	Вид (виды) разрешенного использования	для гаража
7.1.	Дополнительные сведения об использовании земельного участка	—
8.	Кадастровый или иной государственный учетный номер (инвентарный) здания, сооружения, объекта незавершенного строительства, расположенного на земельном участке	—
9.	Сведения о земельных участках (землях общего пользования, территории общего пользования), посредством которых обеспечивается доступ	Земли (земельные участки) общего пользования
10.	Иные сведения	—
<b>4. Пояснения к сведениям об уточняемом земельном участке с кадастровым номером</b>		<b>63:01:0419003:1421</b> :
1.	—	—

**1. Сведения о характерных точках границ уточняемого земельного участка с кадастровым номером** 63:01:0419003:1422 :  
 Система координат МСК-63, зона 1 Зона № 1

Обозначение характерных точек границ	Координаты, м				Метод определения координат	Формулы, примененные для расчета средней квадратической погрешности определения координат характерных точек границ (Mt), с подставленными в такие формулы значениями и итоговые (вычисленные) значения Mt, м	Описание закрепления точки
	содержатся в Едином государственном реестре недвижимости		определены в результате выполнения комплексных кадастровых работ				
	X	Y	X	Y			
1	2	3	4	5	6	7	8
1487	—	—	377 128,64	1 369 839,79	Метод спутниковых геодезических измерений (определений)	$\sqrt{(0,06^2 + 0,08^2)} = 0,10$	Временный межевой знак
н1239У	—	—	377 130,62	1 369 842,84			—
н1490У	—	—	377 126,43	1 369 846,22			—
н1491У	—	—	377 124,19	1 369 843,45			—
1487	—	—	377 128,64	1 369 839,79			Временный межевой знак

**2. Сведения о частях границ уточняемого земельного участка с кадастровым номером** 63:01:0419003:1422 :

Обозначение части границ		Горизонтальное проложение (S), м	Описание прохождения части границ	Сведения о согласовании местоположения границ (согласовано/спорное)
от т.	до т.			
1	2	3	4	5
1487	н1239У	3,64	—	согласовано
н1239У	н1490У	5,38		
н1490У	н1491У	3,56		
н1491У	1487	5,76		

**3. Сведения о характеристиках уточняемого земельного участка с кадастровым номером** 63:01:0419003:1422 :

№ п/п	Наименование характеристики земельного участка	Значение характеристики
1	2	3
1		

1	2	3
1.	Адрес земельного участка	—
1.1.	Сведения о местоположении земельного участка (при отсутствии адреса) в структурированном в соответствии с федеральной информационной адресной системой виде	Российская Федерация, Самарская область, Самара г, Куйбышевский р-н, Грозненская ул
1.2.	Дополнительные сведения о местоположении земельного участка	—
2.	Площадь земельного участка ± величина погрешности определения (вычисления) площади ( $P \pm \Delta P$ ), м <sup>2</sup>	20 ± 2,00
3.	Формула, примененная для вычисления предельной погрешности определения площади земельного участка, с подставленными значениями и итоговые (вычисленные) значения	$3,5 * 0,10 * \sqrt{(20,00)} = 2$
4.	Площадь земельного участка согласно сведениям Единого государственного реестра недвижимости (Ркад), м <sup>2</sup>	20,00
5.	Оценка расхождения P и Ркад ( $P - P_{кад}$ ), м <sup>2</sup>	0
6.	Предельный минимальный и максимальный размеры земельного участка (Рмин и Рмакс), м <sup>2</sup>	— —
7.	Вид (виды) разрешенного использования	Гараж
7.1.	Дополнительные сведения об использовании земельного участка	—
8.	Кадастровый или иной государственный учетный номер (инвентарный) здания, сооружения, объекта незавершенного строительства, расположенного на земельном участке	—
9.	Сведения о земельных участках (землях общего пользования, территории общего пользования), посредством которых обеспечивается доступ	Земли (земельные участки) общего пользования
10.	Иные сведения	—
<b>4. Пояснения к сведениям об уточняемом земельном участке с кадастровым номером</b>		<b>63:01:0419003:1422</b> :
1.	—	—

**1. Сведения о характерных точках границ уточняемого земельного участка с кадастровым номером** 63:01:0419003:1551 :  
 Система координат МСК-63, зона 1 Зона № 1

Обозначение характерных точек границ	Координаты, м				Метод определения координат	Формулы, примененные для расчета средней квадратической погрешности определения координат характерных точек границ (Mt), с подставленными в такие формулы значениями и итоговые (вычисленные) значения Mt, м	Описание закрепления точки
	содержатся в Едином государственном реестре недвижимости		определены в результате выполнения комплексных кадастровых работ				
	X	Y	X	Y			
1	2	3	4	5	6	7	8
1157	—	—	377 194,70	1 369 924,95	Метод спутниковых геодезических измерений (определений)	$\sqrt{(0,06^2 + 0,08^2)} = 0,10$	Временный межевой знак
н1152У	—	—	377 196,33	1 369 927,24			—
1155	—	—	377 198,02	1 369 929,86			
н1511У	—	—	377 195,11	1 369 932,10			
н1512У	—	—	377 191,50	1 369 927,41			
1157	—	—	377 194,70	1 369 924,95			

**2. Сведения о частях границ уточняемого земельного участка с кадастровым номером** 63:01:0419003:1551 :

Обозначение части границ		Горизонтальное проложение (S), м	Описание прохождения части границ	Сведения о согласовании местоположения границ (согласовано/спорное)
от т.	до т.			
1	2	3	4	5
1157	н1152У	2,81	—	согласовано
н1152У	1155	3,12		
1155	н1511У	3,67		
н1511У	н1512У	5,92		
н1512У	1157	4,04		

**3. Сведения о характеристиках уточняемого земельного участка с кадастровым номером** 63:01:0419003:1551 :

№ п/п	Наименование характеристики земельного участка	Значение характеристики
1	2	3
1		

1	2	3
1.	Адрес земельного участка	—
1.1.	Сведения о местоположении земельного участка (при отсутствии адреса) в структурированном в соответствии с федеральной информационной адресной системой виде	Российская Федерация, Самарская область, Самара г, Куйбышевский р-н, Грозненская ул
1.2.	Дополнительные сведения о местоположении земельного участка	—
2.	Площадь земельного участка ± величина погрешности определения (вычисления) площади ( $P \pm \Delta P$ ), м <sup>2</sup>	23 ± 2,00
3.	Формула, примененная для вычисления предельной погрешности определения площади земельного участка, с подставленными значениями и итоговые (вычисленные) значения	$3,5 * 0,10 * \sqrt{(23,00)} = 2$
4.	Площадь земельного участка согласно сведениям Единого государственного реестра недвижимости (Ркад), м <sup>2</sup>	23,00
5.	Оценка расхождения Р и Ркад ( $P - P_{кад}$ ), м <sup>2</sup>	0
6.	Предельный минимальный и максимальный размеры земельного участка (Рмин и Рмакс), м <sup>2</sup>	— —
7.	Вид (виды) разрешенного использования	Гаражное строительство
7.1.	Дополнительные сведения об использовании земельного участка	—
8.	Кадастровый или иной государственный учетный номер (инвентарный) здания, сооружения, объекта незавершенного строительства, расположенного на земельном участке	—
9.	Сведения о земельных участках (землях общего пользования, территории общего пользования), посредством которых обеспечивается доступ	Земли (земельные участки) общего пользования
10.	Иные сведения	—
<b>4. Пояснения к сведениям об уточняемом земельном участке с кадастровым номером</b>		<b>63:01:0419003:1551</b> :
1.	—	—

**1. Сведения о характерных точках границ уточняемого земельного участка с кадастровым номером** 63:01:0419003:1473 :  
 Система координат МСК-63, зона 1 Зона № 1

Обозначение характерных точек границ	Координаты, м				Метод определения координат	Формулы, примененные для расчета средней квадратической погрешности определения координат характерных точек границ (Mt), с подставленными в такие формулы значениями и итоговые (вычисленные) значения Mt, м	Описание закрепления точки
	содержатся в Едином государственном реестре недвижимости		определены в результате выполнения комплексных кадастровых работ				
	X	Y	X	Y			
1	2	3	4	5	6	7	8
н1351У	—	—	377 230,09	1 369 914,61	Метод спутниковых геодезических измерений (определений)	$\sqrt{(0,06^2 + 0,08^2)} = 0,10$	—
н1354У	—	—	377 222,45	1 369 920,47			
н1368У	—	—	377 222,34	1 369 920,29			
н1367У	—	—	377 220,54	1 369 917,83			
н1522У	—	—	377 226,49	1 369 913,27			
н1519У	—	—	377 228,56	1 369 911,68			
н1520У	—	—	377 230,54	1 369 914,27			
н1351У	—	—	377 230,09	1 369 914,61			

**2. Сведения о частях границ уточняемого земельного участка с кадастровым номером** 63:01:0419003:1473 :

Обозначение части границ		Горизонтальное проложение (S), м	Описание прохождения части границ	Сведения о согласовании местоположения границ (согласовано/спорное)
от т.	до т.			
1	2	3	4	5
н1351У	н1354У	9,63	—	согласовано
н1354У	н1368У	0,21		
н1368У	н1367У	3,05		
н1367У	н1522У	7,50		

1	2	3	4	5
н1522У	н1519У	2,61	—	согласовано
н1519У	н1520У	3,26		
н1520У	н1351У	0,56		

**3. Сведения о характеристиках уточняемого земельного участка с кадастровым номером** 63:01:0419003:1473 :

№ п/п	Наименование характеристики земельного участка	Значение характеристики
1	2	3
1.	Адрес земельного участка	—
1.1.	Сведения о местоположении земельного участка (при отсутствии адреса) в структурированном в соответствии с федеральной информационной адресной системой виде	Российская Федерация, Самарская область, Самара г, Куйбышевский р-н, Куйбышевский аал, Грозненская ул
1.2.	Дополнительные сведения о местоположении земельного участка	—
2.	Площадь земельного участка ± величина погрешности определения (вычисления) площади ( $P \pm \Delta P$ ), м <sup>2</sup>	33 ± 2,00
3.	Формула, примененная для вычисления предельной погрешности определения площади земельного участка, с подставленными значениями и итоговые (вычисленные) значения	$3,5 * 0,10 * \sqrt{(33,00)} = 2$
4.	Площадь земельного участка согласно сведениям Единого государственного реестра недвижимости (Ркад), м <sup>2</sup>	33,00
5.	Оценка расхождения Р и Ркад ( $P - P_{кад}$ ), м <sup>2</sup>	0
6.	Предельный минимальный и максимальный размеры земельного участка (Рмин и Рмакс), м <sup>2</sup>	— —
7.	Вид (виды) разрешенного использования	Гараж
7.1.	Дополнительные сведения об использовании земельного участка	—
8.	Кадастровый или иной государственный учетный номер (инвентарный) здания, сооружения, объекта незавершенного строительства, расположенного на земельном участке	—
9.	Сведения о земельных участках (землях общего пользования, территории общего пользования), посредством которых обеспечивается доступ	Земли (земельные участки) общего пользования
10.	Иные сведения	—

**4. Пояснения к сведениям об уточняемом земельном участке с кадастровым номером** 63:01:0419003:1473 :

1.	—
----	---

**1. Сведения о характерных точках границ уточняемого земельного участка с кадастровым номером** 63:01:0419003:1642 :  
 Система координат МСК-63, зона 1 Зона № 1

Обозначение характерных точек границ	Координаты, м				Метод определения координат	Формулы, примененные для расчета средней квадратической погрешности определения координат характерных точек границ (Mt), с подставленными в такие формулы значениями и итоговые (вычисленные) значения Mt, м	Описание закрепления точки
	содержатся в Едином государственном реестре недвижимости		определены в результате выполнения комплексных кадастровых работ				
	X	Y	X	Y			
1	2	3	4	5	6	7	8
н1367У	—	—	377 220,54	1 369 917,83	Метод спутниковых геодезических измерений (определений)	$\sqrt{(0,06^2 + 0,08^2)} = 0,10$	—
н1348У	—	—	377 218,74	1 369 915,41			
н1521У	—	—	377 224,58	1 369 910,78			
н1522У	—	—	377 226,49	1 369 913,27			
н1367У	—	—	377 220,54	1 369 917,83			

**2. Сведения о частях границ уточняемого земельного участка с кадастровым номером** 63:01:0419003:1642 :

Обозначение части границ		Горизонтальное проложение (S), м	Описание прохождения части границ	Сведения о согласовании местоположения границ (согласовано/спорное)
от т.	до т.			
1	2	3	4	5
н1367У	н1348У	3,02	—	согласовано
н1348У	н1521У	7,45		
н1521У	н1522У	3,14		
н1522У	н1367У	7,50		

**3. Сведения о характеристиках уточняемого земельного участка с кадастровым номером** 63:01:0419003:1642 :

№ п/п	Наименование характеристики земельного участка	Значение характеристики
1	2	3
1	2	3

1	2	3
1.	Адрес земельного участка	—
1.1.	Сведения о местоположении земельного участка (при отсутствии адреса) в структурированном в соответствии с федеральной информационной адресной системой виде	Российская Федерация, Самарская область, Самара г, Куйбышевский р-н, Грозненская ул
1.2.	Дополнительные сведения о местоположении земельного участка	—
2.	Площадь земельного участка ± величина погрешности определения (вычисления) площади ( $P \pm \Delta P$ ), м <sup>2</sup>	23 ± 2,00
3.	Формула, примененная для вычисления предельной погрешности определения площади земельного участка, с подставленными значениями и итоговые (вычисленные) значения	$3,5 * 0,10 * \sqrt{(23,00)} = 2$
4.	Площадь земельного участка согласно сведениям Единого государственного реестра недвижимости (Ркад), м <sup>2</sup>	23,00
5.	Оценка расхождения Р и Ркад ( $P - P_{кад}$ ), м <sup>2</sup>	0
6.	Предельный минимальный и максимальный размеры земельного участка (Рмин и Рмакс), м <sup>2</sup>	— —
7.	Вид (виды) разрешенного использования	Гаражное строительство
7.1.	Дополнительные сведения об использовании земельного участка	—
8.	Кадастровый или иной государственный учетный номер (инвентарный) здания, сооружения, объекта незавершенного строительства, расположенного на земельном участке	—
9.	Сведения о земельных участках (землях общего пользования, территории общего пользования), посредством которых обеспечивается доступ	Земли (земельные участки) общего пользования
10.	Иные сведения	—
<b>4. Пояснения к сведениям об уточняемом земельном участке с кадастровым номером</b>		<b>63:01:0419003:1642</b> :
1.	—	—

**1. Сведения о характерных точках границ уточняемого земельного участка с кадастровым номером** 63:01:0419003:1656 :  
 Система координат МСК-63, зона 1 Зона № 1

Обозначение характерных точек границ	Координаты, м				Метод определения координат	Формулы, примененные для расчета средней квадратической погрешности определения координат характерных точек границ (Mt), с подставленными в такие формулы значениями и итоговые (вычисленные) значения Mt, м	Описание закрепления точки
	содержатся в Едином государственном реестре недвижимости		определены в результате выполнения комплексных кадастровых работ				
	X	Y	X	Y			
1	2	3	4	5	6	7	8
н1535У	—	—	377 209,01	1 369 893,49	Метод спутниковых геодезических измерений (определений)	$\sqrt{(0,06^2 + 0,08^2)} = 0,10$	—
н1531У	—	—	377 204,66	1 369 896,67			
н1322У	—	—	377 204,03	1 369 895,95			
н1547У	—	—	377 202,04	1 369 893,49			
н1548У	—	—	377 206,24	1 369 890,08			
н1535У	—	—	377 209,01	1 369 893,49			

**2. Сведения о частях границ уточняемого земельного участка с кадастровым номером** 63:01:0419003:1656 :

Обозначение части границ		Горизонтальное проложение (S), м	Описание прохождения части границ	Сведения о согласовании местоположения границ (согласовано/спорное)
от т.	до т.			
1	2	3	4	5
н1535У	н1531У	5,39	—	согласовано
н1531У	н1322У	0,96		
н1322У	н1547У	3,16		
н1547У	н1548У	5,41		
н1548У	н1535У	4,39		

**3. Сведения о характеристиках уточняемого земельного участка с кадастровым номером** 63:01:0419003:1656 :

№ п/п	Наименование характеристики земельного участка	Значение характеристики
1	2	3
1		

1	2	3
1.	Адрес земельного участка	—
1.1.	Сведения о местоположении земельного участка (при отсутствии адреса) в структурированном в соответствии с федеральной информационной адресной системой виде	Российская Федерация, Самарская область, Самара г, Куйбышевский р-н, Грозненская ул
1.2.	Дополнительные сведения о местоположении земельного участка	—
2.	Площадь земельного участка ± величина погрешности определения (вычисления) площади ( $P \pm \Delta P$ ), м <sup>2</sup>	23 ± 2,00
3.	Формула, примененная для вычисления предельной погрешности определения площади земельного участка, с подставленными значениями и итоговые (вычисленные) значения	$3,5 * 0,10 * \sqrt{(23,00)} = 2$
4.	Площадь земельного участка согласно сведениям Единого государственного реестра недвижимости (Ркад), м <sup>2</sup>	23,00
5.	Оценка расхождения P и Ркад ( $P - P_{кад}$ ), м <sup>2</sup>	0
6.	Предельный минимальный и максимальный размеры земельного участка (Pмин и Pмакс), м <sup>2</sup>	— —
7.	Вид (виды) разрешенного использования	Гараж
7.1.	Дополнительные сведения об использовании земельного участка	—
8.	Кадастровый или иной государственный учетный номер (инвентарный) здания, сооружения, объекта незавершенного строительства, расположенного на земельном участке	—
9.	Сведения о земельных участках (землях общего пользования, территории общего пользования), посредством которых обеспечивается доступ	Земли (земельные участки) общего пользования
10.	Иные сведения	—
<b>4. Пояснения к сведениям об уточняемом земельном участке с кадастровым номером</b>		<b>63:01:0419003:1656</b> :
1.	—	—

**1. Сведения о характерных точках границ уточняемого земельного участка с кадастровым номером** 63:01:0419003:1571 :  
 Система координат МСК-63, зона 1 Зона № 1

Обозначение характерных точек границ	Координаты, м				Метод определения координат	Формулы, примененные для расчета средней квадратической погрешности определения координат характерных точек границ (Mt), с подставленными в такие формулы значениями и итоговые (вычисленные) значения Mt, м	Описание закрепления точки
	содержатся в Едином государственном реестре недвижимости		определены в результате выполнения комплексных кадастровых работ				
	X	Y	X	Y			
1	2	3	4	5	6	7	8
1550	—	—	377 195,89	1 369 885,91	Метод спутниковых геодезических измерений (определений)	$\sqrt{(0,06^2 + 0,08^2)} = 0,10$	—
1551	—	—	377 194,29	1 369 883,76			
н1557У	—	—	377 200,42	1 369 879,09			
н1556У	—	—	377 202,09	1 369 881,29			
1550	—	—	377 195,89	1 369 885,91			

**2. Сведения о частях границ уточняемого земельного участка с кадастровым номером** 63:01:0419003:1571 :

Обозначение части границ		Горизонтальное проложение (S), м	Описание прохождения части границ	Сведения о согласовании местоположения границ (согласовано/спорное)
от т.	до т.			
1	2	3	4	5
1550	1551	2,68	—	согласовано
1551	н1557У	7,71		
н1557У	н1556У	2,76		
н1556У	1550	7,73		

**3. Сведения о характеристиках уточняемого земельного участка с кадастровым номером** 63:01:0419003:1571 :

№ п/п	Наименование характеристики земельного участка	Значение характеристики
1	2	3
1		

1	2	3
1.	Адрес земельного участка	—
1.1.	Сведения о местоположении земельного участка (при отсутствии адреса) в структурированном в соответствии с федеральной информационной адресной системой виде	Российская Федерация, Самарская область, Самара г, Куйбышевский р-н, Грозненская ул
1.2.	Дополнительные сведения о местоположении земельного участка	—
2.	Площадь земельного участка ± величина погрешности определения (вычисления) площади ( $P \pm \Delta P$ ), м <sup>2</sup>	21 ± 2,00
3.	Формула, примененная для вычисления предельной погрешности определения площади земельного участка, с подставленными значениями и итоговые (вычисленные) значения	$3,5 * 0,10 * \sqrt{(21,00)} = 2$
4.	Площадь земельного участка согласно сведениям Единого государственного реестра недвижимости (Ркад), м <sup>2</sup>	21,00
5.	Оценка расхождения P и Ркад ( $P - P_{кад}$ ), м <sup>2</sup>	0
6.	Предельный минимальный и максимальный размеры земельного участка (Рмин и Рмакс), м <sup>2</sup>	— —
7.	Вид (виды) разрешенного использования	Гаражное строительство
7.1.	Дополнительные сведения об использовании земельного участка	—
8.	Кадастровый или иной государственный учетный номер (инвентарный) здания, сооружения, объекта незавершенного строительства, расположенного на земельном участке	—
9.	Сведения о земельных участках (землях общего пользования, территории общего пользования), посредством которых обеспечивается доступ	Земли (земельные участки) общего пользования
10.	Иные сведения	—
<b>4. Пояснения к сведениям об уточняемом земельном участке с кадастровым номером</b>		<b>63:01:0419003:1571</b> :
1.	—	—

**1. Сведения о характерных точках границ уточняемого земельного участка с кадастровым номером** 63:01:0419003:1677 :  
 Система координат МСК-63, зона 1 Зона № 1

Обозначение характерных точек границ	Координаты, м				Метод определения координат	Формулы, примененные для расчета средней квадратической погрешности определения координат характерных точек границ (Mt), с подставленными в такие формулы значениями и итоговые (вычисленные) значения Mt, м	Описание закрепления точки
	содержатся в Едином государственном реестре недвижимости		определены в результате выполнения комплексных кадастровых работ				
	X	Y	X	Y			
1	2	3	4	5	6	7	8
1299	—	—	377 202,65	1 369 877,35	Метод спутниковых геодезических измерений (определений)	$\sqrt{(0,06^2 + 0,08^2)} = 0,10$	—
н1555У	—	—	377 204,42	1 369 879,56			
н1556У	—	—	377 202,09	1 369 881,29			
н1557У	—	—	377 200,42	1 369 879,09			
1299	—	—	377 202,65	1 369 877,35			

**2. Сведения о частях границ уточняемого земельного участка с кадастровым номером** 63:01:0419003:1677 :

Обозначение части границ		Горизонтальное проложение (S), м	Описание прохождения части границ	Сведения о согласовании местоположения границ (согласовано/спорное)
от т.	до т.			
1	2	3	4	5
1299	н1555У	2,83	—	согласовано
н1555У	н1556У	2,90		
н1556У	н1557У	2,76		
н1557У	1299	2,83		

**3. Сведения о характеристиках уточняемого земельного участка с кадастровым номером** 63:01:0419003:1677 :

№ п/п	Наименование характеристики земельного участка	Значение характеристики
1	2	3
1	2	3

1	2	3
1.	Адрес земельного участка	—
1.1.	Сведения о местоположении земельного участка (при отсутствии адреса) в структурированном в соответствии с федеральной информационной адресной системой виде	Российская Федерация, Самарская область, Самара г, Куйбышевский р-н, Грозненская ул
1.2.	Дополнительные сведения о местоположении земельного участка	—
2.	Площадь земельного участка ± величина погрешности определения (вычисления) площади ( $P \pm \Delta P$ ), м <sup>2</sup>	8 ± 1,00
3.	Формула, примененная для вычисления предельной погрешности определения площади земельного участка, с подставленными значениями и итоговые (вычисленные) значения	$3,5*0,10*\sqrt{(8,00)} = 1$
4.	Площадь земельного участка согласно сведениям Единого государственного реестра недвижимости (Ркад), м <sup>2</sup>	8,00
5.	Оценка расхождения P и Ркад (P - Ркад), м <sup>2</sup>	0
6.	Предельный минимальный и максимальный размеры земельного участка (Рмин и Рмакс), м <sup>2</sup>	— —
7.	Вид (виды) разрешенного использования	Гаражное строительство
7.1.	Дополнительные сведения об использовании земельного участка	—
8.	Кадастровый или иной государственный учетный номер (инвентарный) здания, сооружения, объекта незавершенного строительства, расположенного на земельном участке	—
9.	Сведения о земельных участках (землях общего пользования, территории общего пользования), посредством которых обеспечивается доступ	Земли (земельные участки) общего пользования
10.	Иные сведения	—
<b>4. Пояснения к сведениям об уточняемом земельном участке с кадастровым номером</b>		<b>63:01:0419003:1677</b> :
1.	—	—

**1. Сведения о характерных точках границ уточняемого земельного участка с кадастровым номером** 63:01:0419003:1643 :  
 Система координат МСК-63, зона 1 Зона № 1

Обозначение характерных точек границ	Координаты, м				Метод определения координат	Формулы, примененные для расчета средней квадратической погрешности определения координат характерных точек границ (Mt), с подставленными в такие формулы значениями и итоговые (вычисленные) значения Mt, м	Описание закрепления точки
	содержатся в Едином государственном реестре недвижимости		определены в результате выполнения комплексных кадастровых работ				
	X	Y	X	Y			
1	2	3	4	5	6	7	8
н1562У	—	—	377 194,16	1 369 872,76	Метод спутниковых геодезических измерений (определений)	$\sqrt{(0,06^2 + 0,08^2)} = 0,10$	—
н1559У	—	—	377 192,29	1 369 874,31			
н1558У	—	—	377 189,15	1 369 876,92			
н1285У	—	—	377 187,95	1 369 875,39			
н1563У	—	—	377 187,18	1 369 874,40			
н1564У	—	—	377 192,25	1 369 870,46			
н1562У	—	—	377 194,16	1 369 872,76			

**2. Сведения о частях границ уточняемого земельного участка с кадастровым номером** 63:01:0419003:1643 :

Обозначение части границ		Горизонтальное проложение (S), м	Описание прохождения части границ	Сведения о согласовании местоположения границ (согласовано/спорное)
от т.	до т.			
1	2	3	4	5
н1562У	н1559У	2,43	—	согласовано
н1559У	н1558У	4,08		
н1558У	н1285У	1,94		
н1285У	н1563У	1,25		
н1563У	н1564У	6,42		
н1564У	н1562У	2,99		

**3. Сведения о характеристиках уточняемого земельного участка с кадастровым номером 63:01:0419003:1643 :**

№ п/п	Наименование характеристики земельного участка	Значение характеристики
1	2	3
1.	Адрес земельного участка	Российская Федерация, Самарская область, городской округ Самара, внутригородской район Куйбышевский, город Самара, территория ПК ГК 400, земельный участок 285
1.1.	Сведения о местоположении земельного участка (при отсутствии адреса) в структурированном в соответствии с федеральной информационной адресной системой виде	—
1.2.	Дополнительные сведения о местоположении земельного участка	—
2.	Площадь земельного участка ± величина погрешности определения (вычисления) площади ( $P \pm \Delta P$ ), м <sup>2</sup>	20 ± 2,00
3.	Формула, примененная для вычисления предельной погрешности определения площади земельного участка, с подставленными значениями и итоговые (вычисленные) значения	$3,5*0,10*\sqrt{(20,00)} = 2$
4.	Площадь земельного участка согласно сведениям Единого государственного реестра недвижимости (Ркад), м <sup>2</sup>	20,00
5.	Оценка расхождения Р и Ркад ( $P - P_{кад}$ ), м <sup>2</sup>	0
6.	Предельный минимальный и максимальный размеры земельного участка (Рмин и Рмакс), м <sup>2</sup>	— —
7.	Вид (виды) разрешенного использования	Гаражное строительство
7.1.	Дополнительные сведения об использовании земельного участка	—
8.	Кадастровый или иной государственный учетный номер (инвентарный) здания, сооружения, объекта незавершенного строительства, расположенного на земельном участке	—
9.	Сведения о земельных участках (землях общего пользования, территории общего пользования), посредством которых обеспечивается доступ	Земли (земельные участки) общего пользования
10.	Иные сведения	—

**4. Пояснения к сведениям об уточняемом земельном участке с кадастровым номером 63:01:0419003:1643 :**

1.	—
----	---

**1. Сведения о характерных точках границ уточняемого земельного участка с кадастровым номером** 63:01:0419003:1620 :  
 Система координат МСК-63, зона 1 Зона № 1

Обозначение характерных точек границ	Координаты, м				Метод определения координат	Формулы, примененные для расчета средней квадратической погрешности определения координат характерных точек границ (Mt), с подставленными в такие формулы значениями и итоговые (вычисленные) значения Mt, м	Описание закрепления точки
	содержатся в Едином государственном реестре недвижимости		определены в результате выполнения комплексных кадастровых работ				
	X	Y	X	Y			
1	2	3	4	5	6	7	8
1569	—	—	377 224,75	1 369 873,10	Метод спутниковых геодезических измерений (определений)	$\sqrt{(0,06^2 + 0,08^2)} = 0,10$	Временный межевой знак
1570	—	—	377 227,42	1 369 876,49			—
н1574У	—	—	377 223,78	1 369 879,36			
н1573У	—	—	377 221,11	1 369 875,97			
1569	—	—	377 224,75	1 369 873,10			Временный межевой знак

**2. Сведения о частях границ уточняемого земельного участка с кадастровым номером** 63:01:0419003:1620 :

Обозначение части границ		Горизонтальное проложение (S), м	Описание прохождения части границ	Сведения о согласовании местоположения границ (согласовано/спорное)
от т.	до т.			
1	2	3	4	5
1569	1570	4,32	—	согласовано
1570	н1574У	4,64		
н1574У	н1573У	4,32		
н1573У	1569	4,64		

**3. Сведения о характеристиках уточняемого земельного участка с кадастровым номером** 63:01:0419003:1620 :

№ п/п	Наименование характеристики земельного участка	Значение характеристики
1	2	3
1	2	3

1	2	3
1.	Адрес земельного участка	—
1.1.	Сведения о местоположении земельного участка (при отсутствии адреса) в структурированном в соответствии с федеральной информационной адресной системой виде	Российская Федерация, Самарская область, Самара г, Куйбышевский р-н, Грозненская ул, гараж 296
1.2.	Дополнительные сведения о местоположении земельного участка	—
2.	Площадь земельного участка ± величина погрешности определения (вычисления) площади ( $P \pm \Delta P$ ), м <sup>2</sup>	20 ± 2,00
3.	Формула, примененная для вычисления предельной погрешности определения площади земельного участка, с подставленными значениями и итоговые (вычисленные) значения	$3,5 * 0,10 * \sqrt{(20,00)} = 2$
4.	Площадь земельного участка согласно сведениям Единого государственного реестра недвижимости (Ркад), м <sup>2</sup>	20,00
5.	Оценка расхождения Р и Ркад ( $P - P_{кад}$ ), м <sup>2</sup>	0
6.	Предельный минимальный и максимальный размеры земельного участка (Рмин и Рмакс), м <sup>2</sup>	— —
7.	Вид (виды) разрешенного использования	гаражное строительство
7.1.	Дополнительные сведения об использовании земельного участка	—
8.	Кадастровый или иной государственный учетный номер (инвентарный) здания, сооружения, объекта незавершенного строительства, расположенного на земельном участке	—
9.	Сведения о земельных участках (землях общего пользования, территории общего пользования), посредством которых обеспечивается доступ	Земли (земельные участки) общего пользования
10.	Иные сведения	—
<b>4. Пояснения к сведениям об уточняемом земельном участке с кадастровым номером</b>		<b>63:01:0419003:1620</b> :
1.	—	—

**1. Сведения о характерных точках границ уточняемого земельного участка с кадастровым номером** 63:01:0419003:1479 :  
 Система координат МСК-63, зона 1 Зона № 1

Обозначение характерных точек границ	Координаты, м				Метод определения координат	Формулы, примененные для расчета средней квадратической погрешности определения координат характерных точек границ (Mt), с подставленными в такие формулы значениями и итоговые (вычисленные) значения Mt, м	Описание закрепления точки
	содержатся в Едином государственном реестре недвижимости		определены в результате выполнения комплексных кадастровых работ				
	X	Y	X	Y			
1	2	3	4	5	6	7	8
н1643У	—	—	377 242,67	1 369 896,79	Метод спутниковых геодезических измерений (определений)	$\sqrt{(0,06^2 + 0,08^2)} = 0,10$	—
н1620У	—	—	377 244,33	1 369 898,89			
н1621У	—	—	377 235,97	1 369 905,65			
1622	—	—	377 233,92	1 369 903,12			
1623	—	—	377 242,28	1 369 896,36			
н1643У	—	—	377 242,67	1 369 896,79			

**2. Сведения о частях границ уточняемого земельного участка с кадастровым номером** 63:01:0419003:1479 :

Обозначение части границ		Горизонтальное проложение (S), м	Описание прохождения части границ	Сведения о согласовании местоположения границ (согласовано/спорное)
от т.	до т.			
1	2	3	4	5
н1643У	н1620У	2,68	—	согласовано
н1620У	н1621У	10,75		
н1621У	1622	3,26		
1622	1623	10,75		
1623	н1643У	0,58		

**3. Сведения о характеристиках уточняемого земельного участка с кадастровым номером** 63:01:0419003:1479 :

№ п/п	Наименование характеристики земельного участка	Значение характеристики
1	2	3
1		

1	2	3
1.	Адрес земельного участка	—
1.1.	Сведения о местоположении земельного участка (при отсутствии адреса) в структурированном в соответствии с федеральной информационной адресной системой виде	Российская Федерация, Самарская область, Самара г, Куйбышевский р-н, Грозненская ул
1.2.	Дополнительные сведения о местоположении земельного участка	—
2.	Площадь земельного участка ± величина погрешности определения (вычисления) площади ( $P \pm \Delta P$ ), м <sup>2</sup>	35 ± 2,00
3.	Формула, примененная для вычисления предельной погрешности определения площади земельного участка, с подставленными значениями и итоговые (вычисленные) значения	$3,5 * 0,10 * \sqrt{(35,00)} = 2$
4.	Площадь земельного участка согласно сведениям Единого государственного реестра недвижимости (Ркад), м <sup>2</sup>	35,00
5.	Оценка расхождения P и Ркад ( $P - P_{кад}$ ), м <sup>2</sup>	0
6.	Предельный минимальный и максимальный размеры земельного участка (Рмин и Рмакс), м <sup>2</sup>	— —
7.	Вид (виды) разрешенного использования	Гараж
7.1.	Дополнительные сведения об использовании земельного участка	—
8.	Кадастровый или иной государственный учетный номер (инвентарный) здания, сооружения, объекта незавершенного строительства, расположенного на земельном участке	—
9.	Сведения о земельных участках (землях общего пользования, территории общего пользования), посредством которых обеспечивается доступ	Земли (земельные участки) общего пользования
10.	Иные сведения	—
<b>4. Пояснения к сведениям об уточняемом земельном участке с кадастровым номером</b>		<b>63:01:0419003:1479</b> :
1.	—	—

**1. Сведения о характерных точках границ уточняемого земельного участка с кадастровым номером** 63:01:0419003:1667 :  
 Система координат МСК-63, зона 1 Зона № 1

Обозначение характерных точек границ	Координаты, м				Метод определения координат	Формулы, примененные для расчета средней квадратической погрешности определения координат характерных точек границ (Mt), с подставленными в такие формулы значениями и итоговые (вычисленные) значения Mt, м	Описание закрепления точки
	содержатся в Едином государственном реестре недвижимости		определены в результате выполнения комплексных кадастровых работ				
	X	Y	X	Y			
1	2	3	4	5	6	7	8
н1746У	—	—	377 247,53	1 369 840,93	Метод спутниковых геодезических измерений (определений)	$\sqrt{(0,06^2 + 0,08^2)} = 0,10$	—
н1747У	—	—	377 242,76	1 369 844,78			
н1871У	—	—	377 241,43	1 369 843,12			
н1749У	—	—	377 246,20	1 369 839,28			
н1746У	—	—	377 247,53	1 369 840,93			

**2. Сведения о частях границ уточняемого земельного участка с кадастровым номером** 63:01:0419003:1667 :

Обозначение части границ		Горизонтальное проложение (S), м	Описание прохождения части границ	Сведения о согласовании местоположения границ (согласовано/спорное)
от т.	до т.			
1	2	3	4	5
н1746У	н1747У	6,13	—	согласовано
н1747У	н1871У	2,13		
н1871У	н1749У	6,12		
н1749У	н1746У	2,12		

**3. Сведения о характеристиках уточняемого земельного участка с кадастровым номером** 63:01:0419003:1667 :

№ п/п	Наименование характеристики земельного участка	Значение характеристики
1	2	3
1	2	3

1	2	3
1.	Адрес земельного участка	—
1.1.	Сведения о местоположении земельного участка (при отсутствии адреса) в структурированном в соответствии с федеральной информационной адресной системой виде	Российская Федерация, Самарская область, Самара г, Куйбышевский р-н, Грозненская ул
1.2.	Дополнительные сведения о местоположении земельного участка	—
2.	Площадь земельного участка ± величина погрешности определения (вычисления) площади ( $P \pm \Delta P$ ), м <sup>2</sup>	13 ± 1,00
3.	Формула, примененная для вычисления предельной погрешности определения площади земельного участка, с подставленными значениями и итоговые (вычисленные) значения	$3,5*0,10*\sqrt{(13,00)} = 1$
4.	Площадь земельного участка согласно сведениям Единого государственного реестра недвижимости (Ркад), м <sup>2</sup>	13,00
5.	Оценка расхождения P и Ркад ( $P - P_{кад}$ ), м <sup>2</sup>	0
6.	Предельный минимальный и максимальный размеры земельного участка (Рмин и Рмакс), м <sup>2</sup>	— —
7.	Вид (виды) разрешенного использования	Гараж
7.1.	Дополнительные сведения об использовании земельного участка	—
8.	Кадастровый или иной государственный учетный номер (инвентарный) здания, сооружения, объекта незавершенного строительства, расположенного на земельном участке	—
9.	Сведения о земельных участках (землях общего пользования, территории общего пользования), посредством которых обеспечивается доступ	Земли (земельные участки) общего пользования
10.	Иные сведения	—
<b>4. Пояснения к сведениям об уточняемом земельном участке с кадастровым номером</b>		<b>63:01:0419003:1667</b> :
1.	—	—

**1. Сведения о характерных точках границ уточняемого земельного участка с кадастровым номером** 63:01:0419003:1646 :  
 Система координат МСК-63, зона 1 Зона № 1

Обозначение характерных точек границ	Координаты, м				Метод определения координат	Формулы, примененные для расчета средней квадратической погрешности определения координат характерных точек границ (Mt), с подставленными в такие формулы значениями и итоговые (вычисленные) значения Mt, м	Описание закрепления точки
	содержатся в Едином государственном реестре недвижимости		определены в результате выполнения комплексных кадастровых работ				
	X	Y	X	Y			
1	2	3	4	5	6	7	8
115	—	—	377 255,06	1 369 852,81	Метод спутниковых геодезических измерений (определений)	$\sqrt{(0,06^2 + 0,08^2)} = 0,10$	—
118	—	—	377 251,16	1 369 856,12			
н1769У	—	—	377 248,70	1 369 852,93			
н1761У	—	—	377 248,98	1 369 852,72			
н1763У	—	—	377 253,58	1 369 849,14			
н1767У	—	—	377 255,89	1 369 852,11			
115	—	—	377 255,06	1 369 852,81			

**2. Сведения о частях границ уточняемого земельного участка с кадастровым номером** 63:01:0419003:1646 :

Обозначение части границ		Горизонтальное проложение (S), м	Описание прохождения части границ	Сведения о согласовании местоположения границ (согласовано/спорное)
от т.	до т.			
1	2	3	4	5
115	118	5,12	—	согласовано
118	н1769У	4,03		
н1769У	н1761У	0,35		
н1761У	н1763У	5,83		
н1763У	н1767У	3,76		
н1767У	115	1,09		

**3. Сведения о характеристиках уточняемого земельного участка с кадастровым номером 63:01:0419003:1646 :**

№ п/п	Наименование характеристики земельного участка	Значение характеристики
1	2	3
1.	Адрес земельного участка	—
1.1.	Сведения о местоположении земельного участка (при отсутствии адреса) в структурированном в соответствии с федеральной информационной адресной системой виде	Российская Федерация, Самарская область, Самара г, Куйбышевский р-н, Грозненская ул
1.2.	Дополнительные сведения о местоположении земельного участка	—
2.	Площадь земельного участка ± величина погрешности определения (вычисления) площади ( $P \pm \Delta P$ ), м <sup>2</sup>	24 ± 2,00
3.	Формула, примененная для вычисления предельной погрешности определения площади земельного участка, с подставленными значениями и итоговые (вычисленные) значения	$3,5*0,10*\sqrt{(24,00)} = 2$
4.	Площадь земельного участка согласно сведениям Единого государственного реестра недвижимости (Ркад), м <sup>2</sup>	24,00
5.	Оценка расхождения Р и Ркад ( $P - P_{кад}$ ), м <sup>2</sup>	0
6.	Предельный минимальный и максимальный размеры земельного участка (Рмин и Рмакс), м <sup>2</sup>	— —
7.	Вид (виды) разрешенного использования	Гаражное строительство
7.1.	Дополнительные сведения об использовании земельного участка	—
8.	Кадастровый или иной государственный учетный номер (инвентарный) здания, сооружения, объекта незавершенного строительства, расположенного на земельном участке	—
9.	Сведения о земельных участках (землях общего пользования, территории общего пользования), посредством которых обеспечивается доступ	Земли (земельные участки) общего пользования
10.	Иные сведения	—

**4. Пояснения к сведениям об уточняемом земельном участке с кадастровым номером 63:01:0419003:1646 :**

1.	—
----	---

**1. Сведения о характерных точках границ уточняемого земельного участка с кадастровым номером** 63:01:0419003:911 :  
 Система координат МСК-63, зона 1 Зона № 1

Обозначение характерных точек границ	Координаты, м				Метод определения координат	Формулы, примененные для расчета средней квадратической погрешности определения координат характерных точек границ (Mt), с подставленными в такие формулы значениями и итоговые (вычисленные) значения Mt, м	Описание закрепления точки
	содержатся в Едином государственном реестре недвижимости		определены в результате выполнения комплексных кадастровых работ				
	X	Y	X	Y			
1	2	3	4	5	6	7	8
2	—	—	377 086,91	1 369 896,05	Метод спутниковых геодезических измерений (определений)	$\sqrt{(0,06^2 + 0,08^2)} = 0,10$	—
1	—	—	377 084,46	1 369 901,53			
н380У	—	—	377 081,57	1 369 900,24			
н381У	—	—	377 084,03	1 369 894,75			
2	—	—	377 086,91	1 369 896,05			

**2. Сведения о частях границ уточняемого земельного участка с кадастровым номером** 63:01:0419003:911 :

Обозначение части границ		Горизонтальное проложение (S), м	Описание прохождения части границ	Сведения о согласовании местоположения границ (согласовано/спорное)
от т.	до т.			
1	2	3	4	5
2	1	6,00	—	согласовано
1	н380У	3,16		
н380У	н381У	6,02		
н381У	2	3,16		

**3. Сведения о характеристиках уточняемого земельного участка с кадастровым номером** 63:01:0419003:911 :

№ п/п	Наименование характеристики земельного участка	Значение характеристики
1	2	3
1	2	3

1	2	3
1.	Адрес земельного участка	—
1.1.	Сведения о местоположении земельного участка (при отсутствии адреса) в структурированном в соответствии с федеральной информационной адресной системой виде	Российская Федерация, Самарская область, Самара г, Куйбышевский р-н, Грозненская ул
1.2.	Дополнительные сведения о местоположении земельного участка	—
2.	Площадь земельного участка ± величина погрешности определения (вычисления) площади ( $P \pm \Delta P$ ), м <sup>2</sup>	19 ± 2,00
3.	Формула, примененная для вычисления предельной погрешности определения площади земельного участка, с подставленными значениями и итоговые (вычисленные) значения	$3,5 * 0,10 * \sqrt{(19,00)} = 2$
4.	Площадь земельного участка согласно сведениям Единого государственного реестра недвижимости (Ркад), м <sup>2</sup>	19,00
5.	Оценка расхождения Р и Ркад ( $P - P_{кад}$ ), м <sup>2</sup>	0
6.	Предельный минимальный и максимальный размеры земельного участка (Рмин и Рмакс), м <sup>2</sup>	— —
7.	Вид (виды) разрешенного использования	Гараж
7.1.	Дополнительные сведения об использовании земельного участка	—
8.	Кадастровый или иной государственный учетный номер (инвентарный) здания, сооружения, объекта незавершенного строительства, расположенного на земельном участке	—
9.	Сведения о земельных участках (землях общего пользования, территории общего пользования), посредством которых обеспечивается доступ	Земли (земельные участки) общего пользования
10.	Иные сведения	—
<b>4. Пояснения к сведениям об уточняемом земельном участке с кадастровым номером</b>		<b>63:01:0419003:911</b>
1.	—	—

**1. Сведения о характерных точках границ уточняемого земельного участка с кадастровым номером** 63:01:0419003:504 :  
 Система координат МСК-63, зона 1 Зона № 1

Обозначение характерных точек границ	Координаты, м				Метод определения координат	Формулы, примененные для расчета средней квадратической погрешности определения координат характерных точек границ (Mt), с подставленными в такие формулы значениями и итоговые (вычисленные) значения Mt, м	Описание закрепления точки
	содержатся в Едином государственном реестре недвижимости		определены в результате выполнения комплексных кадастровых работ				
	X	Y	X	Y			
1	2	3	4	5	6	7	8
н711У	—	—	377 125,61	1 369 913,28	Метод спутниковых геодезических измерений (определений)	$\sqrt{(0,06^2 + 0,08^2)} = 0,10$	—
н710У	—	—	377 123,59	1 369 918,18			
н706У	—	—	377 119,92	1 369 916,72			
н707У	—	—	377 121,96	1 369 911,78			
н711У	—	—	377 125,61	1 369 913,28			

**2. Сведения о частях границ уточняемого земельного участка с кадастровым номером** 63:01:0419003:504 :

Обозначение части границ		Горизонтальное проложение (S), м	Описание прохождения части границ	Сведения о согласовании местоположения границ (согласовано/спорное)
от т.	до т.			
1	2	3	4	5
н711У	н710У	5,30	—	согласовано
н710У	н706У	3,95		
н706У	н707У	5,34		
н707У	н711У	3,95		

**3. Сведения о характеристиках уточняемого земельного участка с кадастровым номером** 63:01:0419003:504 :

№ п/п	Наименование характеристики земельного участка	Значение характеристики
1	2	3
1	2	3

1	2	3
1.	Адрес земельного участка	—
1.1.	Сведения о местоположении земельного участка (при отсутствии адреса) в структурированном в соответствии с федеральной информационной адресной системой виде	Российская Федерация, Самарская область, Самара г, Куйбышевский р-н, Грозненская ул, д 23
1.2.	Дополнительные сведения о местоположении земельного участка	—
2.	Площадь земельного участка ± величина погрешности определения (вычисления) площади ( $P \pm \Delta P$ ), м <sup>2</sup>	21 ± 2,00
3.	Формула, примененная для вычисления предельной погрешности определения площади земельного участка, с подставленными значениями и итоговые (вычисленные) значения	$3,5 * 0,10 * \sqrt{(21,00)} = 2$
4.	Площадь земельного участка согласно сведениям Единого государственного реестра недвижимости (Ркад), м <sup>2</sup>	21,00
5.	Оценка расхождения Р и Ркад ( $P - P_{кад}$ ), м <sup>2</sup>	0
6.	Предельный минимальный и максимальный размеры земельного участка (Рмин и Рмакс), м <sup>2</sup>	— —
7.	Вид (виды) разрешенного использования	Гараж
7.1.	Дополнительные сведения об использовании земельного участка	—
8.	Кадастровый или иной государственный учетный номер (инвентарный) здания, сооружения, объекта незавершенного строительства, расположенного на земельном участке	—
9.	Сведения о земельных участках (землях общего пользования, территории общего пользования), посредством которых обеспечивается доступ	Земли (земельные участки) общего пользования
10.	Иные сведения	—
<b>4. Пояснения к сведениям об уточняемом земельном участке с кадастровым номером</b>		<b>63:01:0419003:504</b> :
1.	—	—

1. Сведения о характерных точках границ уточняемого земельного участка с кадастровым номером <u>63:01:0419003:910</u> :							
Система координат <u>МСК-63, зона 1</u>		Зона № <u>1</u>					
Обозначение характерных точек границ	Координаты, м				Метод определения координат	Формулы, примененные для расчета средней квадратической погрешности определения координат характерных точек границ (Mt), с подставленными в такие формулы значениями и итоговые (вычисленные) значения Mt, м	Описание закрепления точки
	содержатся в Едином государственном реестре недвижимости		определены в результате выполнения комплексных кадастровых работ				
	X	Y	X	Y			
1	2	3	4	5	6	7	8
н715У	—	—	377 128,75	1 369 914,57	Метод спутниковых геодезических измерений (определений)	$\sqrt{(0,06^2 + 0,08^2)} = 0,10$	—
н714У	—	—	377 126,74	1 369 919,47			
н710У	—	—	377 123,59	1 369 918,18			
н711У	—	—	377 125,61	1 369 913,28			
н715У	—	—	377 128,75	1 369 914,57			
2. Сведения о частях границ уточняемого земельного участка с кадастровым номером <u>63:01:0419003:910</u> :							
Обозначение части границ		Горизонтальное проложение (S), м	Описание прохождения части границ	Сведения о согласовании местоположения границ (согласовано/спорное)			
от т.	до т.						
1	2	3	4	5			
н715У	н714У	5,30	—	согласовано			
н714У	н710У	3,40					
н710У	н711У	5,30					
н711У	н715У	3,39					
3. Сведения о характеристиках уточняемого земельного участка с кадастровым номером <u>63:01:0419003:910</u> :							
№ п/п	Наименование характеристики земельного участка		Значение характеристики				
1	2		3				

1	2	3
1.	Адрес земельного участка	—
1.1.	Сведения о местоположении земельного участка (при отсутствии адреса) в структурированном в соответствии с федеральной информационной адресной системой виде	Российская Федерация, Самарская область, Самара г, Куйбышевский р-н, Грозненская ул
1.2.	Дополнительные сведения о местоположении земельного участка	—
2.	Площадь земельного участка ± величина погрешности определения (вычисления) площади ( $P \pm \Delta P$ ), м <sup>2</sup>	18 ± 1,00
3.	Формула, примененная для вычисления предельной погрешности определения площади земельного участка, с подставленными значениями и итоговые (вычисленные) значения	$3,5 * 0,10 * \sqrt{(18,00)} = 1$
4.	Площадь земельного участка согласно сведениям Единого государственного реестра недвижимости (Ркад), м <sup>2</sup>	18,00
5.	Оценка расхождения Р и Ркад ( $P - P_{кад}$ ), м <sup>2</sup>	0
6.	Предельный минимальный и максимальный размеры земельного участка (Рмин и Рмакс), м <sup>2</sup>	— —
7.	Вид (виды) разрешенного использования	Гараж
7.1.	Дополнительные сведения об использовании земельного участка	—
8.	Кадастровый или иной государственный учетный номер (инвентарный) здания, сооружения, объекта незавершенного строительства, расположенного на земельном участке	—
9.	Сведения о земельных участках (землях общего пользования, территории общего пользования), посредством которых обеспечивается доступ	Земли (земельные участки) общего пользования
10.	Иные сведения	—
<b>4. Пояснения к сведениям об уточняемом земельном участке с кадастровым номером</b>		<b>63:01:0419003:910</b> :
1.	—	—

**1. Сведения о характерных точках границ уточняемого земельного участка с кадастровым номером** 63:01:0419003:909 :  
 Система координат МСК-63, зона 1 Зона № 1

Обозначение характерных точек границ	Координаты, м				Метод определения координат	Формулы, примененные для расчета средней квадратической погрешности определения координат характерных точек границ (Mt), с подставленными в такие формулы значениями и итоговые (вычисленные) значения Mt, м	Описание закрепления точки
	содержатся в Едином государственном реестре недвижимости		определены в результате выполнения комплексных кадастровых работ				
	X	Y	X	Y			
1	2	3	4	5	6	7	8
н719У	—	—	377 131,90	1 369 915,87	Метод спутниковых геодезических измерений (определений)	$\sqrt{(0,06^2 + 0,08^2)} = 0,10$	—
н718У	—	—	377 129,90	1 369 920,75			
н714У	—	—	377 126,74	1 369 919,47			
н715У	—	—	377 128,75	1 369 914,57			
н719У	—	—	377 131,90	1 369 915,87			

**2. Сведения о частях границ уточняемого земельного участка с кадастровым номером** 63:01:0419003:909 :

Обозначение части границ		Горизонтальное проложение (S), м	Описание прохождения части границ	Сведения о согласовании местоположения границ (согласовано/спорное)
от т.	до т.			
1	2	3	4	5
н719У	н718У	5,27	—	согласовано
н718У	н714У	3,41		
н714У	н715У	5,30		
н715У	н719У	3,41		

**3. Сведения о характеристиках уточняемого земельного участка с кадастровым номером** 63:01:0419003:909 :

№ п/п	Наименование характеристики земельного участка	Значение характеристики
1	2	3
1	2	3

1	2	3
1.	Адрес земельного участка	—
1.1.	Сведения о местоположении земельного участка (при отсутствии адреса) в структурированном в соответствии с федеральной информационной адресной системой виде	Российская Федерация, Самарская область, Куйбышевский р-н, Самара г, Промышленный р-н, Грозненская ул
1.2.	Дополнительные сведения о местоположении земельного участка	—
2.	Площадь земельного участка ± величина погрешности определения (вычисления) площади ( $P \pm \Delta P$ ), м <sup>2</sup>	18 ± 1,00
3.	Формула, примененная для вычисления предельной погрешности определения площади земельного участка, с подставленными значениями и итоговые (вычисленные) значения	$3,5*0,10*\sqrt{(18,00)} = 1$
4.	Площадь земельного участка согласно сведениям Единого государственного реестра недвижимости (Ркад), м <sup>2</sup>	18,00
5.	Оценка расхождения P и Ркад ( $P - P_{кад}$ ), м <sup>2</sup>	0
6.	Предельный минимальный и максимальный размеры земельного участка (Рмин и Рмакс), м <sup>2</sup>	— —
7.	Вид (виды) разрешенного использования	Гараж
7.1.	Дополнительные сведения об использовании земельного участка	—
8.	Кадастровый или иной государственный учетный номер (инвентарный) здания, сооружения, объекта незавершенного строительства, расположенного на земельном участке	—
9.	Сведения о земельных участках (землях общего пользования, территории общего пользования), посредством которых обеспечивается доступ	Земли (земельные участки) общего пользования
10.	Иные сведения	—
<b>4. Пояснения к сведениям об уточняемом земельном участке с кадастровым номером</b>		<b>63:01:0419003:909</b> :
1.	—	—

**1. Сведения о характерных точках границ уточняемого земельного участка с кадастровым номером** 63:01:0419003:908 :  
 Система координат МСК-63, зона 1 Зона № 1

Обозначение характерных точек границ	Координаты, м				Метод определения координат	Формулы, примененные для расчета средней квадратической погрешности определения координат характерных точек границ (Mt), с подставленными в такие формулы значениями и итоговые (вычисленные) значения Mt, м	Описание закрепления точки
	содержатся в Едином государственном реестре недвижимости		определены в результате выполнения комплексных кадастровых работ				
	X	Y	X	Y			
1	2	3	4	5	6	7	8
н723У	—	—	377 135,08	1 369 917,18	Метод спутниковых геодезических измерений (определений)	$\sqrt{(0,06^2 + 0,08^2)} = 0,10$	—
н722У	—	—	377 133,09	1 369 922,01			
н718У	—	—	377 129,90	1 369 920,75			
н719У	—	—	377 131,90	1 369 915,87			
н723У	—	—	377 135,08	1 369 917,18			

**2. Сведения о частях границ уточняемого земельного участка с кадастровым номером** 63:01:0419003:908 :

Обозначение части границ		Горизонтальное проложение (S), м	Описание прохождения части границ	Сведения о согласовании местоположения границ (согласовано/спорное)
от т.	до т.			
1	2	3	4	5
н723У	н722У	5,22	—	согласовано
н722У	н718У	3,43		
н718У	н719У	5,27		
н719У	н723У	3,44		

**3. Сведения о характеристиках уточняемого земельного участка с кадастровым номером** 63:01:0419003:908 :

№ п/п	Наименование характеристики земельного участка	Значение характеристики
1	2	3
1	2	3

1	2	3
1.	Адрес земельного участка	—
1.1.	Сведения о местоположении земельного участка (при отсутствии адреса) в структурированном в соответствии с федеральной информационной адресной системой виде	Российская Федерация, Самарская область, Самара г, Куйбышевский р-н, Грозненская ул
1.2.	Дополнительные сведения о местоположении земельного участка	—
2.	Площадь земельного участка ± величина погрешности определения (вычисления) площади ( $P \pm \Delta P$ ), м <sup>2</sup>	18 ± 1,00
3.	Формула, примененная для вычисления предельной погрешности определения площади земельного участка, с подставленными значениями и итоговые (вычисленные) значения	$3,5 * 0,10 * \sqrt{(18,00)} = 1$
4.	Площадь земельного участка согласно сведениям Единого государственного реестра недвижимости (Ркад), м <sup>2</sup>	18,00
5.	Оценка расхождения P и Ркад ( $P - P_{кад}$ ), м <sup>2</sup>	0
6.	Предельный минимальный и максимальный размеры земельного участка (Pмин и Pмакс), м <sup>2</sup>	— —
7.	Вид (виды) разрешенного использования	Гараж
7.1.	Дополнительные сведения об использовании земельного участка	—
8.	Кадастровый или иной государственный учетный номер (инвентарный) здания, сооружения, объекта незавершенного строительства, расположенного на земельном участке	—
9.	Сведения о земельных участках (землях общего пользования, территории общего пользования), посредством которых обеспечивается доступ	Земли (земельные участки) общего пользования
10.	Иные сведения	—
<b>4. Пояснения к сведениям об уточняемом земельном участке с кадастровым номером</b>		<b>63:01:0419003:908</b> :
1.	—	—

**1. Сведения о характерных точках границ уточняемого земельного участка с кадастровым номером** 63:01:0419003:905 :  
 Система координат МСК-63, зона 1 Зона № 1

Обозначение характерных точек границ	Координаты, м				Метод определения координат	Формулы, примененные для расчета средней квадратической погрешности определения координат характерных точек границ (Mt), с подставленными в такие формулы значениями и итоговые (вычисленные) значения Mt, м	Описание закрепления точки
	содержатся в Едином государственном реестре недвижимости		определены в результате выполнения комплексных кадастровых работ				
	X	Y	X	Y			
1	2	3	4	5	6	7	8
н735У	—	—	377 144,65	1 369 921,11	Метод спутниковых геодезических измерений (определений)	$\sqrt{(0,06^2 + 0,08^2)} = 0,10$	—
н734У	—	—	377 142,66	1 369 925,94			
н730У	—	—	377 139,83	1 369 924,78			
н731У	—	—	377 141,81	1 369 919,95			
н735У	—	—	377 144,65	1 369 921,11			

**2. Сведения о частях границ уточняемого земельного участка с кадастровым номером** 63:01:0419003:905 :

Обозначение части границ		Горизонтальное проложение (S), м	Описание прохождения части границ	Сведения о согласовании местоположения границ (согласовано/спорное)
от т.	до т.			
1	2	3	4	5
н735У	н734У	5,22	—	согласовано
н734У	н730У	3,06		
н730У	н731У	5,22		
н731У	н735У	3,07		

**3. Сведения о характеристиках уточняемого земельного участка с кадастровым номером** 63:01:0419003:905 :

№ п/п	Наименование характеристики земельного участка	Значение характеристики
1	2	3
1	2	3

1	2	3
1.	Адрес земельного участка	—
1.1.	Сведения о местоположении земельного участка (при отсутствии адреса) в структурированном в соответствии с федеральной информационной адресной системой виде	Российская Федерация, Самарская область, Самара г, Куйбышевский р-н, Куйбышевский аал, Грозненская ул
1.2.	Дополнительные сведения о местоположении земельного участка	—
2.	Площадь земельного участка ± величина погрешности определения (вычисления) площади ( $P \pm \Delta P$ ), м <sup>2</sup>	16 ± 1,00
3.	Формула, примененная для вычисления предельной погрешности определения площади земельного участка, с подставленными значениями и итоговые (вычисленные) значения	$3,5*0,10*\sqrt{(16,00)} = 1$
4.	Площадь земельного участка согласно сведениям Единого государственного реестра недвижимости (Ркад), м <sup>2</sup>	16,00
5.	Оценка расхождения Р и Ркад ( $P - P_{кад}$ ), м <sup>2</sup>	0
6.	Предельный минимальный и максимальный размеры земельного участка (Рмин и Рмакс), м <sup>2</sup>	— —
7.	Вид (виды) разрешенного использования	Гараж
7.1.	Дополнительные сведения об использовании земельного участка	—
8.	Кадастровый или иной государственный учетный номер (инвентарный) здания, сооружения, объекта незавершенного строительства, расположенного на земельном участке	—
9.	Сведения о земельных участках (землях общего пользования, территории общего пользования), посредством которых обеспечивается доступ	Земли (земельные участки) общего пользования
10.	Иные сведения	—
<b>4. Пояснения к сведениям об уточняемом земельном участке с кадастровым номером</b>		<b>63:01:0419003:905</b> :
1.	—	—

**1. Сведения о характерных точках границ уточняемого земельного участка с кадастровым номером** 63:01:0419003:544 :  
 Система координат МСК-63, зона 1 Зона № 1

Обозначение характерных точек границ	Координаты, м				Метод определения координат	Формулы, примененные для расчета средней квадратической погрешности определения координат характерных точек границ (Mt), с подставленными в такие формулы значениями и итоговые (вычисленные) значения Mt, м	Описание закрепления точки
	содержатся в Едином государственном реестре недвижимости		определены в результате выполнения комплексных кадастровых работ				
	X	Y	X	Y			
1	2	3	4	5	6	7	8
н740У	—	—	377 171,78	1 369 931,78	Метод спутниковых геодезических измерений (определений)	$\sqrt{(0,06^2 + 0,08^2)} = 0,10$	—
1136	—	—	377 169,66	1 369 937,00			
н742У	—	—	377 167,03	1 369 935,93			
н743У	—	—	377 169,15	1 369 930,71			
н740У	—	—	377 171,78	1 369 931,78			

**2. Сведения о частях границ уточняемого земельного участка с кадастровым номером** 63:01:0419003:544 :

Обозначение части границ		Горизонтальное проложение (S), м	Описание прохождения части границ	Сведения о согласовании местоположения границ (согласовано/спорное)
от т.	до т.			
1	2	3	4	5
н740У	1136	5,63	—	согласовано
1136	н742У	2,84		
н742У	н743У	5,63		
н743У	н740У	2,84		

**3. Сведения о характеристиках уточняемого земельного участка с кадастровым номером** 63:01:0419003:544 :

№ п/п	Наименование характеристики земельного участка	Значение характеристики
1	2	3
1	2	3

1	2	3
1.	Адрес земельного участка	—
1.1.	Сведения о местоположении земельного участка (при отсутствии адреса) в структурированном в соответствии с федеральной информационной адресной системой виде	Российская Федерация, Самарская область, Самара г, Куйбышевский р-н, Грозненская ул
1.2.	Дополнительные сведения о местоположении земельного участка	—
2.	Площадь земельного участка ± величина погрешности определения (вычисления) площади ( $P \pm \Delta P$ ), м <sup>2</sup>	16 ± 1,00
3.	Формула, примененная для вычисления предельной погрешности определения площади земельного участка, с подставленными значениями и итоговые (вычисленные) значения	$3,5 * 0,10 * \sqrt{(16,00)} = 1$
4.	Площадь земельного участка согласно сведениям Единого государственного реестра недвижимости (Ркад), м <sup>2</sup>	16,00
5.	Оценка расхождения Р и Ркад ( $P - P_{кад}$ ), м <sup>2</sup>	0
6.	Предельный минимальный и максимальный размеры земельного участка (Рмин и Рмакс), м <sup>2</sup>	— —
7.	Вид (виды) разрешенного использования	Гаражное строительство
7.1.	Дополнительные сведения об использовании земельного участка	—
8.	Кадастровый или иной государственный учетный номер (инвентарный) здания, сооружения, объекта незавершенного строительства, расположенного на земельном участке	—
9.	Сведения о земельных участках (землях общего пользования, территории общего пользования), посредством которых обеспечивается доступ	Земли (земельные участки) общего пользования
10.	Иные сведения	—
<b>4. Пояснения к сведениям об уточняемом земельном участке с кадастровым номером</b>		<b>63:01:0419003:544</b> :
1.	—	—

**1. Сведения о характерных точках границ уточняемого земельного участка с кадастровым номером** 63:01:0419003:903 :  
 Система координат МСК-63, зона 1 Зона № 1

Обозначение характерных точек границ	Координаты, м				Метод определения координат	Формулы, примененные для расчета средней квадратической погрешности определения координат характерных точек границ (Mt), с подставленными в такие формулы значениями и итоговые (вычисленные) значения Mt, м	Описание закрепления точки
	содержатся в Едином государственном реестре недвижимости		определены в результате выполнения комплексных кадастровых работ				
	X	Y	X	Y			
1	2	3	4	5	6	7	8
н478У	—	—	377 185,17	1 369 936,58	Метод спутниковых геодезических измерений (определений)	$\sqrt{(0,06^2 + 0,08^2)} = 0,10$	—
н480У	—	—	377 188,30	1 369 937,86			
н481У	—	—	377 186,10	1 369 943,31			
н479У	—	—	377 182,93	1 369 942,03			
н478У	—	—	377 185,17	1 369 936,58			

**2. Сведения о частях границ уточняемого земельного участка с кадастровым номером** 63:01:0419003:903 :

Обозначение части границ		Горизонтальное проложение (S), м	Описание прохождения части границ	Сведения о согласовании местоположения границ (согласовано/спорное)
от т.	до т.			
1	2	3	4	5
н478У	н480У	3,38	—	согласовано
н480У	н481У	5,88		
н481У	н479У	3,42		
н479У	н478У	5,89		

**3. Сведения о характеристиках уточняемого земельного участка с кадастровым номером** 63:01:0419003:903 :

№ п/п	Наименование характеристики земельного участка	Значение характеристики
1	2	3
1	2	3

1	2	3
1.	Адрес земельного участка	—
1.1.	Сведения о местоположении земельного участка (при отсутствии адреса) в структурированном в соответствии с федеральной информационной адресной системой виде	Российская Федерация, Самарская область, Самара г, Куйбышевский р-н, Грозненская ул
1.2.	Дополнительные сведения о местоположении земельного участка	—
2.	Площадь земельного участка ± величина погрешности определения (вычисления) площади ( $P \pm \Delta P$ ), м <sup>2</sup>	20 ± 2,00
3.	Формула, примененная для вычисления предельной погрешности определения площади земельного участка, с подставленными значениями и итоговые (вычисленные) значения	$3,5 * 0,10 * \sqrt{(20,00)} = 2$
4.	Площадь земельного участка согласно сведениям Единого государственного реестра недвижимости (Ркад), м <sup>2</sup>	20,00
5.	Оценка расхождения Р и Ркад ( $P - P_{кад}$ ), м <sup>2</sup>	0
6.	Предельный минимальный и максимальный размеры земельного участка (Рмин и Рмакс), м <sup>2</sup>	— —
7.	Вид (виды) разрешенного использования	Гараж
7.1.	Дополнительные сведения об использовании земельного участка	—
8.	Кадастровый или иной государственный учетный номер (инвентарный) здания, сооружения, объекта незавершенного строительства, расположенного на земельном участке	—
9.	Сведения о земельных участках (землях общего пользования, территории общего пользования), посредством которых обеспечивается доступ	Земли (земельные участки) общего пользования
10.	Иные сведения	—
<b>4. Пояснения к сведениям об уточняемом земельном участке с кадастровым номером</b>		<b>63:01:0419003:903</b> :
1.	—	—

**1. Сведения о характерных точках границ уточняемого земельного участка с кадастровым номером** 63:01:0419003:547 :  
 Система координат МСК-63, зона 1 Зона № 1

Обозначение характерных точек границ	Координаты, м				Метод определения координат	Формулы, примененные для расчета средней квадратической погрешности определения координат характерных точек границ (Mt), с подставленными в такие формулы значениями и итоговые (вычисленные) значения Mt, м	Описание закрепления точки
	содержатся в Едином государственном реестре недвижимости		определены в результате выполнения комплексных кадастровых работ				
	X	Y	X	Y			
1	2	3	4	5	6	7	8
н484У	—	—	377 194,23	1 369 940,12	Метод спутниковых геодезических измерений (определений)	$\sqrt{(0,06^2 + 0,08^2)} = 0,10$	—
н486У	—	—	377 197,21	1 369 941,34			
н487У	—	—	377 194,96	1 369 946,82			
н485У	—	—	377 191,99	1 369 945,59			
н484У	—	—	377 194,23	1 369 940,12			

**2. Сведения о частях границ уточняемого земельного участка с кадастровым номером** 63:01:0419003:547 :

Обозначение части границ		Горизонтальное проложение (S), м	Описание прохождения части границ	Сведения о согласовании местоположения границ (согласовано/спорное)
от т.	до т.			
1	2	3	4	5
н484У	н486У	3,22	—	согласовано
н486У	н487У	5,92		
н487У	н485У	3,21		
н485У	н484У	5,91		

**3. Сведения о характеристиках уточняемого земельного участка с кадастровым номером** 63:01:0419003:547 :

№ п/п	Наименование характеристики земельного участка	Значение характеристики
1	2	3
1	2	3

1	2	3
1.	Адрес земельного участка	—
1.1.	Сведения о местоположении земельного участка (при отсутствии адреса) в структурированном в соответствии с федеральной информационной адресной системой виде	Российская Федерация, Самарская область, Самара г, Куйбышевский р-н, Грозненская ул
1.2.	Дополнительные сведения о местоположении земельного участка	—
2.	Площадь земельного участка ± величина погрешности определения (вычисления) площади ( $P \pm \Delta P$ ), м <sup>2</sup>	19 ± 2,00
3.	Формула, примененная для вычисления предельной погрешности определения площади земельного участка, с подставленными значениями и итоговые (вычисленные) значения	$3,5 * 0,10 * \sqrt{(19,00)} = 2$
4.	Площадь земельного участка согласно сведениям Единого государственного реестра недвижимости (Ркад), м <sup>2</sup>	19,00
5.	Оценка расхождения Р и Ркад ( $P - P_{кад}$ ), м <sup>2</sup>	0
6.	Предельный минимальный и максимальный размеры земельного участка (Рмин и Рмакс), м <sup>2</sup>	— —
7.	Вид (виды) разрешенного использования	Гараж
7.1.	Дополнительные сведения об использовании земельного участка	—
8.	Кадастровый или иной государственный учетный номер (инвентарный) здания, сооружения, объекта незавершенного строительства, расположенного на земельном участке	—
9.	Сведения о земельных участках (землях общего пользования, территории общего пользования), посредством которых обеспечивается доступ	Земли (земельные участки) общего пользования
10.	Иные сведения	—
<b>4. Пояснения к сведениям об уточняемом земельном участке с кадастровым номером</b>		<b>63:01:0419003:547</b> :
1.	—	—

**1. Сведения о характерных точках границ уточняемого земельного участка с кадастровым номером** 63:01:0419003:902 :  
 Система координат МСК-63, зона 1 Зона № 1

Обозначение характерных точек границ	Координаты, м				Метод определения координат	Формулы, примененные для расчета средней квадратической погрешности определения координат характерных точек границ (Mt), с подставленными в такие формулы значениями и итоговые (вычисленные) значения Mt, м	Описание закрепления точки
	содержатся в Едином государственном реестре недвижимости		определены в результате выполнения комплексных кадастровых работ				
	X	Y	X	Y			
1	2	3	4	5	6	7	8
н488У	—	—	377 200,27	1 369 942,36	Метод спутниковых геодезических измерений (определений)	$\sqrt{(0,06^2 + 0,08^2)} = 0,10$	—
н490У	—	—	377 203,23	1 369 943,58			
н491У	—	—	377 200,98	1 369 949,08			
н489У	—	—	377 198,02	1 369 947,86			
н488У	—	—	377 200,27	1 369 942,36			

**2. Сведения о частях границ уточняемого земельного участка с кадастровым номером** 63:01:0419003:902 :

Обозначение части границ		Горизонтальное проложение (S), м	Описание прохождения части границ	Сведения о согласовании местоположения границ (согласовано/спорное)
от т.	до т.			
1	2	3	4	5
н488У	н490У	3,20	—	согласовано
н490У	н491У	5,94		
н491У	н489У	3,20		
н489У	н488У	5,94		

**3. Сведения о характеристиках уточняемого земельного участка с кадастровым номером** 63:01:0419003:902 :

№ п/п	Наименование характеристики земельного участка	Значение характеристики
1	2	3
1	2	3

1	2	3
1.	Адрес земельного участка	—
1.1.	Сведения о местоположении земельного участка (при отсутствии адреса) в структурированном в соответствии с федеральной информационной адресной системой виде	Российская Федерация, Самарская область, Самара г, Куйбышевский р-н, Грозненская ул
1.2.	Дополнительные сведения о местоположении земельного участка	—
2.	Площадь земельного участка ± величина погрешности определения (вычисления) площади ( $P \pm \Delta P$ ), м <sup>2</sup>	19 ± 2,00
3.	Формула, примененная для вычисления предельной погрешности определения площади земельного участка, с подставленными значениями и итоговые (вычисленные) значения	$3,5 * 0,10 * \sqrt{(19,00)} = 2$
4.	Площадь земельного участка согласно сведениям Единого государственного реестра недвижимости (Ркад), м <sup>2</sup>	19,00
5.	Оценка расхождения Р и Ркад ( $P - P_{кад}$ ), м <sup>2</sup>	0
6.	Предельный минимальный и максимальный размеры земельного участка (Рмин и Рмакс), м <sup>2</sup>	— —
7.	Вид (виды) разрешенного использования	Гараж
7.1.	Дополнительные сведения об использовании земельного участка	—
8.	Кадастровый или иной государственный учетный номер (инвентарный) здания, сооружения, объекта незавершенного строительства, расположенного на земельном участке	—
9.	Сведения о земельных участках (землях общего пользования, территории общего пользования), посредством которых обеспечивается доступ	Земли (земельные участки) общего пользования
10.	Иные сведения	—
<b>4. Пояснения к сведениям об уточняемом земельном участке с кадастровым номером</b>		<b>63:01:0419003:902</b> :
1.	—	—

**1. Сведения о характерных точках границ уточняемого земельного участка с кадастровым номером** 63:01:0419003:901 :  
 Система координат МСК-63, зона 1 Зона № 1

Обозначение характерных точек границ	Координаты, м				Метод определения координат	Формулы, примененные для расчета средней квадратической погрешности определения координат характерных точек границ (Mt), с подставленными в такие формулы значениями и итоговые (вычисленные) значения Mt, м	Описание закрепления точки
	содержатся в Едином государственном реестре недвижимости		определены в результате выполнения комплексных кадастровых работ				
	X	Y	X	Y			
1	2	3	4	5	6	7	8
н490У	—	—	377 203,23	1 369 943,58	Метод спутниковых геодезических измерений (определений)	$\sqrt{(0,06^2 + 0,08^2)} = 0,10$	—
н492У	—	—	377 206,19	1 369 944,80			
н493У	—	—	377 203,94	1 369 950,29			
н491У	—	—	377 200,98	1 369 949,08			
н490У	—	—	377 203,23	1 369 943,58			

**2. Сведения о частях границ уточняемого земельного участка с кадастровым номером** 63:01:0419003:901 :

Обозначение части границ		Горизонтальное проложение (S), м	Описание прохождения части границ	Сведения о согласовании местоположения границ (согласовано/спорное)
от т.	до т.			
1	2	3	4	5
н490У	н492У	3,20	—	согласовано
н492У	н493У	5,93		
н493У	н491У	3,20		
н491У	н490У	5,94		

**3. Сведения о характеристиках уточняемого земельного участка с кадастровым номером** 63:01:0419003:901 :

№ п/п	Наименование характеристики земельного участка	Значение характеристики
1	2	3
1	2	3

1	2	3
1.	Адрес земельного участка	—
1.1.	Сведения о местоположении земельного участка (при отсутствии адреса) в структурированном в соответствии с федеральной информационной адресной системой виде	Российская Федерация, Самарская область, Самара г, Куйбышевский р-н, Грозненская ул
1.2.	Дополнительные сведения о местоположении земельного участка	—
2.	Площадь земельного участка ± величина погрешности определения (вычисления) площади ( $P \pm \Delta P$ ), м <sup>2</sup>	19 ± 2,00
3.	Формула, примененная для вычисления предельной погрешности определения площади земельного участка, с подставленными значениями и итоговые (вычисленные) значения	$3,5 * 0,10 * \sqrt{(19,00)} = 2$
4.	Площадь земельного участка согласно сведениям Единого государственного реестра недвижимости (Ркад), м <sup>2</sup>	19,00
5.	Оценка расхождения P и Ркад ( $P - P_{кад}$ ), м <sup>2</sup>	0
6.	Предельный минимальный и максимальный размеры земельного участка (Рмин и Рмакс), м <sup>2</sup>	— —
7.	Вид (виды) разрешенного использования	Гараж
7.1.	Дополнительные сведения об использовании земельного участка	—
8.	Кадастровый или иной государственный учетный номер (инвентарный) здания, сооружения, объекта незавершенного строительства, расположенного на земельном участке	—
9.	Сведения о земельных участках (землях общего пользования, территории общего пользования), посредством которых обеспечивается доступ	Земли (земельные участки) общего пользования
10.	Иные сведения	—
<b>4. Пояснения к сведениям об уточняемом земельном участке с кадастровым номером</b>		<b>63:01:0419003:901</b> :
1.	—	—

**1. Сведения о характерных точках границ уточняемого земельного участка с кадастровым номером** 63:01:0419003:900 :  
 Система координат МСК-63, зона 1 Зона № 1

Обозначение характерных точек границ	Координаты, м				Метод определения координат	Формулы, примененные для расчета средней квадратической погрешности определения координат характерных точек границ (Mt), с подставленными в такие формулы значениями и итоговые (вычисленные) значения Mt, м	Описание закрепления точки
	содержатся в Едином государственном реестре недвижимости		определены в результате выполнения комплексных кадастровых работ				
	X	Y	X	Y			
1	2	3	4	5	6	7	8
н1127У	—	—	377 209,32	1 369 946,04	Метод спутниковых геодезических измерений (определений)	$\sqrt{(0,06^2 + 0,08^2)} = 0,10$	—
н1129У	—	—	377 212,44	1 369 947,32			
н754У	—	—	377 210,21	1 369 952,77			
н495У	—	—	377 207,06	1 369 951,54			
н1127У	—	—	377 209,32	1 369 946,04			

**2. Сведения о частях границ уточняемого земельного участка с кадастровым номером** 63:01:0419003:900 :

Обозначение части границ		Горизонтальное проложение (S), м	Описание прохождения части границ	Сведения о согласовании местоположения границ (согласовано/спорное)
от т.	до т.			
1	2	3	4	5
н1127У	н1129У	3,37	—	согласовано
н1129У	н754У	5,89		
н754У	н495У	3,38		
н495У	н1127У	5,95		

**3. Сведения о характеристиках уточняемого земельного участка с кадастровым номером** 63:01:0419003:900 :

№ п/п	Наименование характеристики земельного участка	Значение характеристики
1	2	3
1	2	3

1	2	3
1.	Адрес земельного участка	—
1.1.	Сведения о местоположении земельного участка (при отсутствии адреса) в структурированном в соответствии с федеральной информационной адресной системой виде	Российская Федерация, Самарская область, Куйбышевский р-н, Самара г, Куйбышевский аал, Грозненская ул
1.2.	Дополнительные сведения о местоположении земельного участка	—
2.	Площадь земельного участка ± величина погрешности определения (вычисления) площади ( $P \pm \Delta P$ ), м <sup>2</sup>	20 ± 2,00
3.	Формула, примененная для вычисления предельной погрешности определения площади земельного участка, с подставленными значениями и итоговые (вычисленные) значения	$3,5 * 0,10 * \sqrt{(20,00)} = 2$
4.	Площадь земельного участка согласно сведениям Единого государственного реестра недвижимости (Ркад), м <sup>2</sup>	20,00
5.	Оценка расхождения Р и Ркад ( $P - P_{кад}$ ), м <sup>2</sup>	0
6.	Предельный минимальный и максимальный размеры земельного участка (Рмин и Рмакс), м <sup>2</sup>	— —
7.	Вид (виды) разрешенного использования	Гараж
7.1.	Дополнительные сведения об использовании земельного участка	—
8.	Кадастровый или иной государственный учетный номер (инвентарный) здания, сооружения, объекта незавершенного строительства, расположенного на земельном участке	—
9.	Сведения о земельных участках (землях общего пользования, территории общего пользования), посредством которых обеспечивается доступ	Земли (земельные участки) общего пользования
10.	Иные сведения	—
<b>4. Пояснения к сведениям об уточняемом земельном участке с кадастровым номером</b>		<b>63:01:0419003:900</b> :
1.	—	—

**1. Сведения о характерных точках границ уточняемого земельного участка с кадастровым номером** 63:01:0419003:899 :  
 Система координат МСК-63, зона 1 Зона № 1

Обозначение характерных точек границ	Координаты, м				Метод определения координат	Формулы, примененные для расчета средней квадратической погрешности определения координат характерных точек границ (Mt), с подставленными в такие формулы значениями и итоговые (вычисленные) значения Mt, м	Описание закрепления точки
	содержатся в Едином государственном реестре недвижимости		определены в результате выполнения комплексных кадастровых работ				
	X	Y	X	Y			
1	2	3	4	5	6	7	8
н762У	—	—	377 216,51	1 369 955,22	Метод спутниковых геодезических измерений (определений)	$\sqrt{(0,06^2 + 0,08^2)} = 0,10$	—
н758У	—	—	377 213,37	1 369 954,00			
н1131У	—	—	377 215,61	1 369 948,53			
н1132У	—	—	377 215,65	1 369 948,42			
н1133У	—	—	377 218,70	1 369 949,59			
н762У	—	—	377 216,51	1 369 955,22			

**2. Сведения о частях границ уточняемого земельного участка с кадастровым номером** 63:01:0419003:899 :

Обозначение части границ		Горизонтальное проложение (S), м	Описание прохождения части границ	Сведения о согласовании местоположения границ (согласовано/спорное)
от т.	до т.			
1	2	3	4	5
н762У	н758У	3,37	—	согласовано
н758У	н1131У	5,91		
н1131У	н1132У	0,12		
н1132У	н1133У	3,27		
н1133У	н762У	6,04		

**3. Сведения о характеристиках уточняемого земельного участка с кадастровым номером** 63:01:0419003:899 :

№ п/п	Наименование характеристики земельного участка	Значение характеристики
1	2	3
1		

1	2	3
1.	Адрес земельного участка	—
1.1.	Сведения о местоположении земельного участка (при отсутствии адреса) в структурированном в соответствии с федеральной информационной адресной системой виде	Российская Федерация, Самарская область, Самара г, Куйбышевский р-н, Куйбышевский аал, Грозненская ул
1.2.	Дополнительные сведения о местоположении земельного участка	—
2.	Площадь земельного участка ± величина погрешности определения (вычисления) площади ( $P \pm \Delta P$ ), м <sup>2</sup>	20 ± 2,00
3.	Формула, примененная для вычисления предельной погрешности определения площади земельного участка, с подставленными значениями и итоговые (вычисленные) значения	$3,5 * 0,10 * \sqrt{(20,00)} = 2$
4.	Площадь земельного участка согласно сведениям Единого государственного реестра недвижимости (Ркад), м <sup>2</sup>	20,00
5.	Оценка расхождения Р и Ркад ( $P - P_{кад}$ ), м <sup>2</sup>	0
6.	Предельный минимальный и максимальный размеры земельного участка (Рмин и Рмакс), м <sup>2</sup>	— —
7.	Вид (виды) разрешенного использования	Гараж
7.1.	Дополнительные сведения об использовании земельного участка	—
8.	Кадастровый или иной государственный учетный номер (инвентарный) здания, сооружения, объекта незавершенного строительства, расположенного на земельном участке	—
9.	Сведения о земельных участках (землях общего пользования, территории общего пользования), посредством которых обеспечивается доступ	Земли (земельные участки) общего пользования
10.	Иные сведения	—
<b>4. Пояснения к сведениям об уточняемом земельном участке с кадастровым номером</b>		<b>63:01:0419003:899</b> :
1.	—	—

**1. Сведения о характерных точках границ уточняемого земельного участка с кадастровым номером** 63:01:0419003:898 :  
 Система координат МСК-63, зона 1 Зона № 1

Обозначение характерных точек границ	Координаты, м				Метод определения координат	Формулы, примененные для расчета средней квадратической погрешности определения координат характерных точек границ (Mt), с подставленными в такие формулы значениями и итоговые (вычисленные) значения Mt, м	Описание закрепления точки
	содержатся в Едином государственном реестре недвижимости		определены в результате выполнения комплексных кадастровых работ				
	X	Y	X	Y			
1	2	3	4	5	6	7	8
н760У	—	—	377 223,07	1 369 949,08	Метод спутниковых геодезических измерений (определений)	$\sqrt{(0,06^2 + 0,08^2)} = 0,10$	—
н765У	—	—	377 219,99	1 369 956,57			
н762У	—	—	377 216,51	1 369 955,22			
н1133У	—	—	377 218,70	1 369 949,59			
н764У	—	—	377 219,46	1 369 947,60			
н760У	—	—	377 223,07	1 369 949,08			

**2. Сведения о частях границ уточняемого земельного участка с кадастровым номером** 63:01:0419003:898 :

Обозначение части границ		Горизонтальное проложение (S), м	Описание прохождения части границ	Сведения о согласовании местоположения границ (согласовано/спорное)
от т.	до т.			
1	2	3	4	5
н760У	н765У	8,10	—	согласовано
н765У	н762У	3,73		
н762У	н1133У	6,04		
н1133У	н764У	2,13		
н764У	н760У	3,90		

**3. Сведения о характеристиках уточняемого земельного участка с кадастровым номером** 63:01:0419003:898 :

№ п/п	Наименование характеристики земельного участка	Значение характеристики
1	2	3
1		

1	2	3
1.	Адрес земельного участка	—
1.1.	Сведения о местоположении земельного участка (при отсутствии адреса) в структурированном в соответствии с федеральной информационной адресной системой виде	Российская Федерация, Самарская область, Самара г, Куйбышевский р-н, Грозненская ул
1.2.	Дополнительные сведения о местоположении земельного участка	—
2.	Площадь земельного участка ± величина погрешности определения (вычисления) площади ( $P \pm \Delta P$ ), м <sup>2</sup>	31 ± 2,00
3.	Формула, примененная для вычисления предельной погрешности определения площади земельного участка, с подставленными значениями и итоговые (вычисленные) значения	$3,5 * 0,10 * \sqrt{(31,00)} = 2$
4.	Площадь земельного участка согласно сведениям Единого государственного реестра недвижимости (Ркад), м <sup>2</sup>	31,00
5.	Оценка расхождения Р и Ркад ( $P - P_{кад}$ ), м <sup>2</sup>	0
6.	Предельный минимальный и максимальный размеры земельного участка (Рмин и Рмакс), м <sup>2</sup>	— —
7.	Вид (виды) разрешенного использования	Гараж
7.1.	Дополнительные сведения об использовании земельного участка	—
8.	Кадастровый или иной государственный учетный номер (инвентарный) здания, сооружения, объекта незавершенного строительства, расположенного на земельном участке	—
9.	Сведения о земельных участках (землях общего пользования, территории общего пользования), посредством которых обеспечивается доступ	Земли (земельные участки) общего пользования
10.	Иные сведения	—
<b>4. Пояснения к сведениям об уточняемом земельном участке с кадастровым номером</b>		<b>63:01:0419003:898</b> :
1.	—	—

**1. Сведения о характерных точках границ уточняемого земельного участка с кадастровым номером** 63:01:0419003:923 :  
 Система координат МСК-63, зона 1 Зона № 1

Обозначение характерных точек границ	Координаты, м				Метод определения координат	Формулы, примененные для расчета средней квадратической погрешности определения координат характерных точек границ (Mt), с подставленными в такие формулы значениями и итоговые (вычисленные) значения Mt, м	Описание закрепления точки
	содержатся в Едином государственном реестре недвижимости		определены в результате выполнения комплексных кадастровых работ				
	X	Y	X	Y			
1	2	3	4	5	6	7	8
н774У	—	—	377 102,34	1 369 880,77	Метод спутниковых геодезических измерений (определений)	$\sqrt{(0,06^2 + 0,08^2)} = 0,10$	—
н773У	—	—	377 100,32	1 369 885,19			
769	—	—	377 096,95	1 369 883,65			
770	—	—	377 098,97	1 369 879,23			
н774У	—	—	377 102,34	1 369 880,77			

**2. Сведения о частях границ уточняемого земельного участка с кадастровым номером** 63:01:0419003:923 :

Обозначение части границ		Горизонтальное проложение (S), м	Описание прохождения части границ	Сведения о согласовании местоположения границ (согласовано/спорное)
от т.	до т.			
1	2	3	4	5
н774У	н773У	4,86	—	согласовано
н773У	769	3,71		
769	770	4,86		
770	н774У	3,71		

**3. Сведения о характеристиках уточняемого земельного участка с кадастровым номером** 63:01:0419003:923 :

№ п/п	Наименование характеристики земельного участка	Значение характеристики
1	2	3
1	2	3

1	2	3
1.	Адрес земельного участка	Российская Федерация, Самарская область, городской округ Самара, внутригородской район Куйбышевский, город Самара, территория ПК ГК 400, земельный участок 89
1.1.	Сведения о местоположении земельного участка (при отсутствии адреса) в структурированном в соответствии с федеральной информационной адресной системой виде	—
1.2.	Дополнительные сведения о местоположении земельного участка	—
2.	Площадь земельного участка $\pm$ величина погрешности определения (вычисления) площади ( $P \pm \Delta P$ ), м <sup>2</sup>	18 $\pm$ 1,00
3.	Формула, примененная для вычисления предельной погрешности определения площади земельного участка, с подставленными значениями и итоговые (вычисленные) значения	$3,5 * 0,10 * \sqrt{(18,00)} = 1$
4.	Площадь земельного участка согласно сведениям Единого государственного реестра недвижимости (Ркад), м <sup>2</sup>	18,00
5.	Оценка расхождения P и Ркад ( $P - P_{кад}$ ), м <sup>2</sup>	0
6.	Предельный минимальный и максимальный размеры земельного участка (Рмин и Рмакс), м <sup>2</sup>	— —
7.	Вид (виды) разрешенного использования	Гараж
7.1.	Дополнительные сведения об использовании земельного участка	—
8.	Кадастровый или иной государственный учетный номер (инвентарный) здания, сооружения, объекта незавершенного строительства, расположенного на земельном участке	—
9.	Сведения о земельных участках (землях общего пользования, территории общего пользования), посредством которых обеспечивается доступ	Земли (земельные участки) общего пользования
10.	Иные сведения	—
<b>4. Пояснения к сведениям об уточняемом земельном участке с кадастровым номером</b>		<b>63:01:0419003:923</b> :
1.	—	—

**1. Сведения о характерных точках границ уточняемого земельного участка с кадастровым номером** 63:01:0419003:922 :  
 Система координат МСК-63, зона 1 Зона № 1

Обозначение характерных точек границ	Координаты, м				Метод определения координат	Формулы, примененные для расчета средней квадратической погрешности определения координат характерных точек границ (Mt), с подставленными в такие формулы значениями и итоговые (вычисленные) значения Mt, м	Описание закрепления точки
	содержатся в Едином государственном реестре недвижимости		определены в результате выполнения комплексных кадастровых работ				
	X	Y	X	Y			
1	2	3	4	5	6	7	8
н771У	—	—	377 105,69	1 369 881,33	Метод спутниковых геодезических измерений (определений)	$\sqrt{(0,06^2 + 0,08^2)} = 0,10$	—
н834У	—	—	377 105,50	1 369 881,74			
778	—	—	377 103,30	1 369 886,60			Временный межевой знак
н773У	—	—	377 100,32	1 369 885,19			—
н774У	—	—	377 102,34	1 369 880,77			
н832У	—	—	377 102,72	1 369 879,94			
н771У	—	—	377 105,69	1 369 881,33			

**2. Сведения о частях границ уточняемого земельного участка с кадастровым номером** 63:01:0419003:922 :

Обозначение части границ		Горизонтальное проложение (S), м	Описание прохождения части границ	Сведения о согласовании местоположения границ (согласовано/спорное)
от т.	до т.			
1	2	3	4	5
н771У	н834У	0,45	—	согласовано
н834У	778	5,33		
778	н773У	3,30		
н773У	н774У	4,86		
н774У	н832У	0,91		
н832У	н771У	3,28		

**3. Сведения о характеристиках уточняемого земельного участка с кадастровым номером 63:01:0419003:922 :**

№ п/п	Наименование характеристики земельного участка	Значение характеристики
1	2	3
1.	Адрес земельного участка	—
1.1.	Сведения о местоположении земельного участка (при отсутствии адреса) в структурированном в соответствии с федеральной информационной адресной системой виде	Российская Федерация, Самарская область, Самара г, Куйбышевский р-н, Грозненская ул
1.2.	Дополнительные сведения о местоположении земельного участка	—
2.	Площадь земельного участка ± величина погрешности определения (вычисления) площади ( $P \pm \Delta P$ ), м <sup>2</sup>	19 ± 2,00
3.	Формула, примененная для вычисления предельной погрешности определения площади земельного участка, с подставленными значениями и итоговые (вычисленные) значения	$3,5 * 0,10 * \sqrt{(19,00)} = 2$
4.	Площадь земельного участка согласно сведениям Единого государственного реестра недвижимости (Ркад), м <sup>2</sup>	19,00
5.	Оценка расхождения Р и Ркад ( $P - P_{кад}$ ), м <sup>2</sup>	0
6.	Предельный минимальный и максимальный размеры земельного участка (Рмин и Рмакс), м <sup>2</sup>	— —
7.	Вид (виды) разрешенного использования	Гараж
7.1.	Дополнительные сведения об использовании земельного участка	—
8.	Кадастровый или иной государственный учетный номер (инвентарный) здания, сооружения, объекта незавершенного строительства, расположенного на земельном участке	—
9.	Сведения о земельных участках (землях общего пользования, территории общего пользования), посредством которых обеспечивается доступ	Земли (земельные участки) общего пользования
10.	Иные сведения	—

**4. Пояснения к сведениям об уточняемом земельном участке с кадастровым номером 63:01:0419003:922 :**

1.	—
----	---

**1. Сведения о характерных точках границ уточняемого земельного участка с кадастровым номером** 63:01:0419003:921 :  
 Система координат МСК-63, зона 1 Зона № 1

Обозначение характерных точек границ	Координаты, м				Метод определения координат	Формулы, примененные для расчета средней квадратической погрешности определения координат характерных точек границ (Mt), с подставленными в такие формулы значениями и итоговые (вычисленные) значения Mt, м	Описание закрепления точки
	содержатся в Едином государственном реестре недвижимости		определены в результате выполнения комплексных кадастровых работ				
	X	Y	X	Y			
1	2	3	4	5	6	7	8
н834У	—	—	377 105,50	1 369 881,74	Метод спутниковых геодезических измерений (определений)	$\sqrt{(0,06^2 + 0,08^2)} = 0,10$	—
778	—	—	377 103,30	1 369 886,60			Временный межевой знак
775	—	—	377 106,37	1 369 888,00			
н836У	—	—	377 108,36	1 369 883,64			—
н780У	—	—	377 108,58	1 369 883,16			
н834У	—	—	377 105,50	1 369 881,74			

**2. Сведения о частях границ уточняемого земельного участка с кадастровым номером** 63:01:0419003:921 :

Обозначение части границ		Горизонтальное проложение (S), м	Описание прохождения части границ	Сведения о согласовании местоположения границ (согласовано/спорное)
от т.	до т.			
1	2	3	4	5
н834У	778	5,33	—	согласовано
778	775	3,37		
775	н836У	4,79		
н836У	н780У	0,53		
н780У	н834У	3,39		

**3. Сведения о характеристиках уточняемого земельного участка с кадастровым номером** 63:01:0419003:921 :

№ п/п	Наименование характеристики земельного участка	Значение характеристики
1	2	3

1	2	3
1.	Адрес земельного участка	—
1.1.	Сведения о местоположении земельного участка (при отсутствии адреса) в структурированном в соответствии с федеральной информационной адресной системой виде	Российская Федерация, Самарская область, Самара г, Куйбышевский р-н, Грозненская ул
1.2.	Дополнительные сведения о местоположении земельного участка	—
2.	Площадь земельного участка ± величина погрешности определения (вычисления) площади ( $P \pm \Delta P$ ), м <sup>2</sup>	18 ± 1,00
3.	Формула, примененная для вычисления предельной погрешности определения площади земельного участка, с подставленными значениями и итоговые (вычисленные) значения	$3,5*0,10*\sqrt{(18,00)} = 1$
4.	Площадь земельного участка согласно сведениям Единого государственного реестра недвижимости (Ркад), м <sup>2</sup>	18,00
5.	Оценка расхождения P и Ркад ( $P - P_{кад}$ ), м <sup>2</sup>	0
6.	Предельный минимальный и максимальный размеры земельного участка (Pмин и Pмакс), м <sup>2</sup>	— —
7.	Вид (виды) разрешенного использования	Гараж
7.1.	Дополнительные сведения об использовании земельного участка	—
8.	Кадастровый или иной государственный учетный номер (инвентарный) здания, сооружения, объекта незавершенного строительства, расположенного на земельном участке	—
9.	Сведения о земельных участках (землях общего пользования, территории общего пользования), посредством которых обеспечивается доступ	—
10.	Иные сведения	—
<b>4. Пояснения к сведениям об уточняемом земельном участке с кадастровым номером</b>		<b>63:01:0419003:921</b> :
1.	—	—

**1. Сведения о характерных точках границ уточняемого земельного участка с кадастровым номером** 63:01:0419003:920 :  
 Система координат МСК-63, зона 1 Зона № 1

Обозначение характерных точек границ	Координаты, м				Метод определения координат	Формулы, примененные для расчета средней квадратической погрешности определения координат характерных точек границ (Mt), с подставленными в такие формулы значениями и итоговые (вычисленные) значения Mt, м	Описание закрепления точки
	содержатся в Едином государственном реестре недвижимости		определены в результате выполнения комплексных кадастровых работ				
	X	Y	X	Y			
1	2	3	4	5	6	7	8
н836У	—	—	377 108,36	1 369 883,64	Метод спутниковых геодезических измерений (определений)	$\sqrt{(0,06^2 + 0,08^2)} = 0,10$	—
775	—	—	377 106,37	1 369 888,00			Временный межевой знак
н782У	—	—	377 109,79	1 369 889,56			—
н783У	—	—	377 111,78	1 369 885,21			—
н836У	—	—	377 108,36	1 369 883,64			—

**2. Сведения о частях границ уточняемого земельного участка с кадастровым номером** 63:01:0419003:920 :

Обозначение части границ		Горизонтальное проложение (S), м	Описание прохождения части границ	Сведения о согласовании местоположения границ (согласовано/спорное)
от т.	до т.			
1	2	3	4	5
н836У	775	4,79	—	согласовано
775	н782У	3,76		
н782У	н783У	4,78		
н783У	н836У	3,76		

**3. Сведения о характеристиках уточняемого земельного участка с кадастровым номером** 63:01:0419003:920 :

№ п/п	Наименование характеристики земельного участка	Значение характеристики
1	2	3
1	2	3

1	2	3
1.	Адрес земельного участка	—
1.1.	Сведения о местоположении земельного участка (при отсутствии адреса) в структурированном в соответствии с федеральной информационной адресной системой виде	Российская Федерация, Самарская область, Самара г, Куйбышевский р-н, Грозненская ул
1.2.	Дополнительные сведения о местоположении земельного участка	—
2.	Площадь земельного участка ± величина погрешности определения (вычисления) площади ( $P \pm \Delta P$ ), м <sup>2</sup>	18 ± 1,00
3.	Формула, примененная для вычисления предельной погрешности определения площади земельного участка, с подставленными значениями и итоговые (вычисленные) значения	$3,5*0,10*\sqrt{(18,00)} = 1$
4.	Площадь земельного участка согласно сведениям Единого государственного реестра недвижимости (Ркад), м <sup>2</sup>	18,00
5.	Оценка расхождения P и Ркад ( $P - P_{кад}$ ), м <sup>2</sup>	0
6.	Предельный минимальный и максимальный размеры земельного участка (Рмин и Рмакс), м <sup>2</sup>	— —
7.	Вид (виды) разрешенного использования	Гараж
7.1.	Дополнительные сведения об использовании земельного участка	—
8.	Кадастровый или иной государственный учетный номер (инвентарный) здания, сооружения, объекта незавершенного строительства, расположенного на земельном участке	—
9.	Сведения о земельных участках (землях общего пользования, территории общего пользования), посредством которых обеспечивается доступ	Земли (земельные участки) общего пользования
10.	Иные сведения	—
<b>4. Пояснения к сведениям об уточняемом земельном участке с кадастровым номером</b>		<b>63:01:0419003:920</b> :
1.	—	—

**1. Сведения о характерных точках границ уточняемого земельного участка с кадастровым номером** 63:01:0419003:919 :  
 Система координат МСК-63, зона 1 Зона № 1

Обозначение характерных точек границ	Координаты, м				Метод определения координат	Формулы, примененные для расчета средней квадратической погрешности определения координат характерных точек границ (Mt), с подставленными в такие формулы значениями и итоговые (вычисленные) значения Mt, м	Описание закрепления точки
	содержатся в Едином государственном реестре недвижимости		определены в результате выполнения комплексных кадастровых работ				
	X	Y	X	Y			
1	2	3	4	5	6	7	8
503	—	—	377 093,13	1 369 881,90	Метод спутниковых геодезических измерений (определений)	$\sqrt{(0,06^2 + 0,08^2)} = 0,10$	Временный межевой знак
804	—	—	377 089,91	1 369 880,43			
н802У	—	—	377 087,57	1 369 885,58			—
н803У	—	—	377 090,78	1 369 887,05			
н838У	—	—	377 090,99	1 369 886,57			
503	—	—	377 093,13	1 369 881,90			Временный межевой знак

**2. Сведения о частях границ уточняемого земельного участка с кадастровым номером** 63:01:0419003:919 :

Обозначение части границ		Горизонтальное проложение (S), м	Описание прохождения части границ	Сведения о согласовании местоположения границ (согласовано/спорное)
от т.	до т.			
1	2	3	4	5
503	804	3,54	—	согласовано
804	н802У	5,66		
н802У	н803У	3,53		
н803У	н838У	0,52		
н838У	503	5,14		

**3. Сведения о характеристиках уточняемого земельного участка с кадастровым номером** 63:01:0419003:919 :

№ п/п	Наименование характеристики земельного участка	Значение характеристики
1	2	3
1	2	3

1	2	3
1.	Адрес земельного участка	—
1.1.	Сведения о местоположении земельного участка (при отсутствии адреса) в структурированном в соответствии с федеральной информационной адресной системой виде	Российская Федерация, Самарская область, Самара г, Куйбышевский р-н, Куйбышевский аал, Грозненская ул
1.2.	Дополнительные сведения о местоположении земельного участка	—
2.	Площадь земельного участка ± величина погрешности определения (вычисления) площади ( $P \pm \Delta P$ ), м <sup>2</sup>	20 ± 2,00
3.	Формула, примененная для вычисления предельной погрешности определения площади земельного участка, с подставленными значениями и итоговые (вычисленные) значения	$3,5 * 0,10 * \sqrt{(20,00)} = 2$
4.	Площадь земельного участка согласно сведениям Единого государственного реестра недвижимости (Ркад), м <sup>2</sup>	20,00
5.	Оценка расхождения Р и Ркад ( $P - P_{кад}$ ), м <sup>2</sup>	0
6.	Предельный минимальный и максимальный размеры земельного участка (Рмин и Рмакс), м <sup>2</sup>	— —
7.	Вид (виды) разрешенного использования	Гараж
7.1.	Дополнительные сведения об использовании земельного участка	—
8.	Кадастровый или иной государственный учетный номер (инвентарный) здания, сооружения, объекта незавершенного строительства, расположенного на земельном участке	—
9.	Сведения о земельных участках (землях общего пользования, территории общего пользования), посредством которых обеспечивается доступ	Земли (земельные участки) общего пользования
10.	Иные сведения	—
<b>4. Пояснения к сведениям об уточняемом земельном участке с кадастровым номером</b>		<b>63:01:0419003:919</b> :
1.	—	—

**1. Сведения о характерных точках границ уточняемого земельного участка с кадастровым номером** 63:01:0419003:918 :  
 Система координат МСК-63, зона 1 Зона № 1

Обозначение характерных точек границ	Координаты, м				Метод определения координат	Формулы, примененные для расчета средней квадратической погрешности определения координат характерных точек границ (Mt), с подставленными в такие формулы значениями и итоговые (вычисленные) значения Mt, м	Описание закрепления точки
	содержатся в Едином государственном реестре недвижимости		определены в результате выполнения комплексных кадастровых работ				
	X	Y	X	Y			
1	2	3	4	5	6	7	8
503	—	—	377 093,13	1 369 881,90	Метод спутниковых геодезических измерений (определений)	$\sqrt{(0,06^2 + 0,08^2)} = 0,10$	Временный межевой знак
н838У	—	—	377 090,99	1 369 886,57			—
н807У	—	—	377 094,53	1 369 888,19			
н808У	—	—	377 096,67	1 369 883,52			
503	—	—	377 093,13	1 369 881,90			Временный межевой знак

**2. Сведения о частях границ уточняемого земельного участка с кадастровым номером** 63:01:0419003:918 :

Обозначение части границ		Горизонтальное проложение (S), м	Описание прохождения части границ	Сведения о согласовании местоположения границ (согласовано/спорное)
от т.	до т.			
1	2	3	4	5
503	н838У	5,14	—	согласовано
н838У	н807У	3,89		
н807У	н808У	5,14		
н808У	503	3,89		

**3. Сведения о характеристиках уточняемого земельного участка с кадастровым номером** 63:01:0419003:918 :

№ п/п	Наименование характеристики земельного участка	Значение характеристики
1	2	3
1	2	3

1	2	3
1.	Адрес земельного участка	—
1.1.	Сведения о местоположении земельного участка (при отсутствии адреса) в структурированном в соответствии с федеральной информационной адресной системой виде	Российская Федерация, Самарская область, Самара г, Куйбышевский р-н, Грозненская ул
1.2.	Дополнительные сведения о местоположении земельного участка	—
2.	Площадь земельного участка ± величина погрешности определения (вычисления) площади ( $P \pm \Delta P$ ), м <sup>2</sup>	20 ± 2,00
3.	Формула, примененная для вычисления предельной погрешности определения площади земельного участка, с подставленными значениями и итоговые (вычисленные) значения	$3,5 * 0,10 * \sqrt{(20,00)} = 2$
4.	Площадь земельного участка согласно сведениям Единого государственного реестра недвижимости (Ркад), м <sup>2</sup>	20,00
5.	Оценка расхождения P и Ркад (P - Ркад), м <sup>2</sup>	0
6.	Предельный минимальный и максимальный размеры земельного участка (Рмин и Рмакс), м <sup>2</sup>	— —
7.	Вид (виды) разрешенного использования	Гараж
7.1.	Дополнительные сведения об использовании земельного участка	—
8.	Кадастровый или иной государственный учетный номер (инвентарный) здания, сооружения, объекта незавершенного строительства, расположенного на земельном участке	—
9.	Сведения о земельных участках (землях общего пользования, территории общего пользования), посредством которых обеспечивается доступ	Земли (земельные участки) общего пользования
10.	Иные сведения	—
<b>4. Пояснения к сведениям об уточняемом земельном участке с кадастровым номером</b>		<b>63:01:0419003:918</b> :
1.	—	—

**1. Сведения о характерных точках границ уточняемого земельного участка с кадастровым номером** 63:01:0419003:567 :  
 Система координат МСК-63, зона 1 Зона № 1

Обозначение характерных точек границ	Координаты, м				Метод определения координат	Формулы, примененные для расчета средней квадратической погрешности определения координат характерных точек границ (Mt), с подставленными в такие формулы значениями и итоговые (вычисленные) значения Mt, м	Описание закрепления точки
	содержатся в Едином государственном реестре недвижимости		определены в результате выполнения комплексных кадастровых работ				
	X	Y	X	Y			
1	2	3	4	5	6	7	8
н808У	—	—	377 096,67	1 369 883,52	Метод спутниковых геодезических измерений (определений)	$\sqrt{(0,06^2 + 0,08^2)} = 0,10$	—
769	—	—	377 096,95	1 369 883,65			
н773У	—	—	377 100,32	1 369 885,19			
н839У	—	—	377 098,07	1 369 889,96			
н840У	—	—	377 094,47	1 369 888,32			
н807У	—	—	377 094,53	1 369 888,19			
н808У	—	—	377 096,67	1 369 883,52			

**2. Сведения о частях границ уточняемого земельного участка с кадастровым номером** 63:01:0419003:567 :

Обозначение части границ		Горизонтальное проложение (S), м	Описание прохождения части границ	Сведения о согласовании местоположения границ (согласовано/спорное)
от т.	до т.			
1	2	3	4	5
н808У	769	0,31	—	согласовано
769	н773У	3,71		
н773У	н839У	5,27		
н839У	н840У	3,96		
н840У	н807У	0,14		
н807У	н808У	5,14		

**3. Сведения о характеристиках уточняемого земельного участка с кадастровым номером 63:01:0419003:567 :**

№ п/п	Наименование характеристики земельного участка	Значение характеристики
1	2	3
1.	Адрес земельного участка	—
1.1.	Сведения о местоположении земельного участка (при отсутствии адреса) в структурированном в соответствии с федеральной информационной адресной системой виде	Российская Федерация, Самарская область, Самара г, Куйбышевский р-н, Грозненская ул
1.2.	Дополнительные сведения о местоположении земельного участка	—
2.	Площадь земельного участка ± величина погрешности определения (вычисления) площади ( $P \pm \Delta P$ ), м <sup>2</sup>	21 ± 2,00
3.	Формула, примененная для вычисления предельной погрешности определения площади земельного участка, с подставленными значениями и итоговые (вычисленные) значения	$3,5 * 0,10 * \sqrt{(21,00)} = 2$
4.	Площадь земельного участка согласно сведениям Единого государственного реестра недвижимости (Ркад), м <sup>2</sup>	21,00
5.	Оценка расхождения Р и Ркад ( $P - P_{кад}$ ), м <sup>2</sup>	0
6.	Предельный минимальный и максимальный размеры земельного участка (Рмин и Рмакс), м <sup>2</sup>	— —
7.	Вид (виды) разрешенного использования	Гараж
7.1.	Дополнительные сведения об использовании земельного участка	—
8.	Кадастровый или иной государственный учетный номер (инвентарный) здания, сооружения, объекта незавершенного строительства, расположенного на земельном участке	—
9.	Сведения о земельных участках (землях общего пользования, территории общего пользования), посредством которых обеспечивается доступ	Земли (земельные участки) общего пользования
10.	Иные сведения	—

**4. Пояснения к сведениям об уточняемом земельном участке с кадастровым номером 63:01:0419003:567 :**

1.	—
----	---

**1. Сведения о характерных точках границ уточняемого земельного участка с кадастровым номером** 63:01:0419003:729 :  
 Система координат МСК-63, зона 1 Зона № 1

Обозначение характерных точек границ	Координаты, м				Метод определения координат	Формулы, примененные для расчета средней квадратической погрешности определения координат характерных точек границ (Mt), с подставленными в такие формулы значениями и итоговые (вычисленные) значения Mt, м	Описание закрепления точки
	содержатся в Едином государственном реестре недвижимости		определены в результате выполнения комплексных кадастровых работ				
	X	Y	X	Y			
1	2	3	4	5	6	7	8
815	—	—	377 084,13	1 369 874,88	Метод спутниковых геодезических измерений (определений)	$\sqrt{(0,06^2 + 0,08^2)} = 0,10$	—
816	—	—	377 078,39	1 369 872,13			
н852У	—	—	377 079,55	1 369 869,72			
н851У	—	—	377 085,29	1 369 872,47			
815	—	—	377 084,13	1 369 874,88			

**2. Сведения о частях границ уточняемого земельного участка с кадастровым номером** 63:01:0419003:729 :

Обозначение части границ		Горизонтальное проложение (S), м	Описание прохождения части границ	Сведения о согласовании местоположения границ (согласовано/спорное)
от т.	до т.			
1	2	3	4	5
815	816	6,36	—	согласовано
816	н852У	2,67		
н852У	н851У	6,36		
н851У	815	2,67		

**3. Сведения о характеристиках уточняемого земельного участка с кадастровым номером** 63:01:0419003:729 :

№ п/п	Наименование характеристики земельного участка	Значение характеристики
1	2	3
1	2	3

1	2	3
1.	Адрес земельного участка	—
1.1.	Сведения о местоположении земельного участка (при отсутствии адреса) в структурированном в соответствии с федеральной информационной адресной системой виде	Российская Федерация, Самарская область, Самара г, Куйбышевский р-н, Грозненская ул
1.2.	Дополнительные сведения о местоположении земельного участка	—
2.	Площадь земельного участка ± величина погрешности определения (вычисления) площади ( $P \pm \Delta P$ ), м <sup>2</sup>	17 ± 1,00
3.	Формула, примененная для вычисления предельной погрешности определения площади земельного участка, с подставленными значениями и итоговые (вычисленные) значения	$3,5 * 0,10 * \sqrt{(17,00)} = 1$
4.	Площадь земельного участка согласно сведениям Единого государственного реестра недвижимости (Ркад), м <sup>2</sup>	17,00
5.	Оценка расхождения P и Ркад ( $P - P_{кад}$ ), м <sup>2</sup>	0
6.	Предельный минимальный и максимальный размеры земельного участка (Рмин и Рмакс), м <sup>2</sup>	— —
7.	Вид (виды) разрешенного использования	Гараж
7.1.	Дополнительные сведения об использовании земельного участка	—
8.	Кадастровый или иной государственный учетный номер (инвентарный) здания, сооружения, объекта незавершенного строительства, расположенного на земельном участке	—
9.	Сведения о земельных участках (землях общего пользования, территории общего пользования), посредством которых обеспечивается доступ	Земли (земельные участки) общего пользования
10.	Иные сведения	—
<b>4. Пояснения к сведениям об уточняемом земельном участке с кадастровым номером</b>		<b>63:01:0419003:729</b> :
1.	—	—

**1. Сведения о характерных точках границ уточняемого земельного участка с кадастровым номером** 63:01:0419003:728 :  
 Система координат МСК-63, зона 1 Зона № 1

Обозначение характерных точек границ	Координаты, м				Метод определения координат	Формулы, примененные для расчета средней квадратической погрешности определения координат характерных точек границ (Mt), с подставленными в такие формулы значениями и итоговые (вычисленные) значения Mt, м	Описание закрепления точки
	содержатся в Едином государственном реестре недвижимости		определены в результате выполнения комплексных кадастровых работ				
	X	Y	X	Y			
1	2	3	4	5	6	7	8
827	—	—	377 083,96	1 369 860,42	Метод спутниковых геодезических измерений (определений)	$\sqrt{(0,06^2 + 0,08^2)} = 0,10$	Временный межевой знак
828	—	—	377 089,72	1 369 862,95			
н829У	—	—	377 088,44	1 369 865,86			—
н830У	—	—	377 082,68	1 369 863,33			—
827	—	—	377 083,96	1 369 860,42			Временный межевой знак

**2. Сведения о частях границ уточняемого земельного участка с кадастровым номером** 63:01:0419003:728 :

Обозначение части границ		Горизонтальное проложение (S), м	Описание прохождения части границ	Сведения о согласовании местоположения границ (согласовано/спорное)
от т.	до т.			
1	2	3	4	5
827	828	6,29	—	согласовано
828	н829У	3,18		
н829У	н830У	6,29		
н830У	827	3,18		

**3. Сведения о характеристиках уточняемого земельного участка с кадастровым номером** 63:01:0419003:728 :

№ п/п	Наименование характеристики земельного участка	Значение характеристики
1	2	3
1	2	3

1	2	3
1.	Адрес земельного участка	—
1.1.	Сведения о местоположении земельного участка (при отсутствии адреса) в структурированном в соответствии с федеральной информационной адресной системой виде	Российская Федерация, Самарская область, Самара г, Куйбышевский р-н, Куйбышевский аал, Грозненская ул
1.2.	Дополнительные сведения о местоположении земельного участка	—
2.	Площадь земельного участка ± величина погрешности определения (вычисления) площади ( $P \pm \Delta P$ ), м <sup>2</sup>	20 ± 2,00
3.	Формула, примененная для вычисления предельной погрешности определения площади земельного участка, с подставленными значениями и итоговые (вычисленные) значения	$3,5 * 0,10 * \sqrt{(20,00)} = 2$
4.	Площадь земельного участка согласно сведениям Единого государственного реестра недвижимости (Ркад), м <sup>2</sup>	20,00
5.	Оценка расхождения Р и Ркад ( $P - P_{кад}$ ), м <sup>2</sup>	0
6.	Предельный минимальный и максимальный размеры земельного участка (Рмин и Рмакс), м <sup>2</sup>	— —
7.	Вид (виды) разрешенного использования	Гараж
7.1.	Дополнительные сведения об использовании земельного участка	—
8.	Кадастровый или иной государственный учетный номер (инвентарный) здания, сооружения, объекта незавершенного строительства, расположенного на земельном участке	—
9.	Сведения о земельных участках (землях общего пользования, территории общего пользования), посредством которых обеспечивается доступ	Земли (земельные участки) общего пользования
10.	Иные сведения	—
<b>4. Пояснения к сведениям об уточняемом земельном участке с кадастровым номером</b>		<b>63:01:0419003:728</b> :
1.	—	—

**1. Сведения о характерных точках границ уточняемого земельного участка с кадастровым номером** 63:01:0419003:928 :  
 Система координат МСК-63, зона 1 Зона № 1

Обозначение характерных точек границ	Координаты, м				Метод определения координат	Формулы, примененные для расчета средней квадратической погрешности определения координат характерных точек границ (Mt), с подставленными в такие формулы значениями и итоговые (вычисленные) значения Mt, м	Описание закрепления точки
	содержатся в Едином государственном реестре недвижимости		определены в результате выполнения комплексных кадастровых работ				
	X	Y	X	Y			
1	2	3	4	5	6	7	8
н829У	—	—	377 088,44	1 369 865,86	Метод спутниковых геодезических измерений (определений)	$\sqrt{(0,06^2 + 0,08^2)} = 0,10$	—
н860У	—	—	377 087,14	1 369 868,62			
н859У	—	—	377 081,40	1 369 865,87			
н830У	—	—	377 082,68	1 369 863,33			
н829У	—	—	377 088,44	1 369 865,86			

**2. Сведения о частях границ уточняемого земельного участка с кадастровым номером** 63:01:0419003:928 :

Обозначение части границ		Горизонтальное проложение (S), м	Описание прохождения части границ	Сведения о согласовании местоположения границ (согласовано/спорное)
от т.	до т.			
1	2	3	4	5
н829У	н860У	3,05	—	согласовано
н860У	н859У	6,36		
н859У	н830У	2,84		
н830У	н829У	6,29		

**3. Сведения о характеристиках уточняемого земельного участка с кадастровым номером** 63:01:0419003:928 :

№ п/п	Наименование характеристики земельного участка	Значение характеристики
1	2	3
1		

1	2	3
1.	Адрес земельного участка	—
1.1.	Сведения о местоположении земельного участка (при отсутствии адреса) в структурированном в соответствии с федеральной информационной адресной системой виде	Российская Федерация, Самарская область, Самара г, Куйбышевский р-н, Грозненская ул
1.2.	Дополнительные сведения о местоположении земельного участка	—
2.	Площадь земельного участка ± величина погрешности определения (вычисления) площади ( $P \pm \Delta P$ ), м <sup>2</sup>	19 ± 2,00
3.	Формула, примененная для вычисления предельной погрешности определения площади земельного участка, с подставленными значениями и итоговые (вычисленные) значения	$3,5 * 0,10 * \sqrt{(19,00)} = 2$
4.	Площадь земельного участка согласно сведениям Единого государственного реестра недвижимости (Ркад), м <sup>2</sup>	18,00
5.	Оценка расхождения Р и Ркад ( $P - P_{кад}$ ), м <sup>2</sup>	1
6.	Предельный минимальный и максимальный размеры земельного участка (Рмин и Рмакс), м <sup>2</sup>	— —
7.	Вид (виды) разрешенного использования	Гараж
7.1.	Дополнительные сведения об использовании земельного участка	—
8.	Кадастровый или иной государственный учетный номер (инвентарный) здания, сооружения, объекта незавершенного строительства, расположенного на земельном участке	—
9.	Сведения о земельных участках (землях общего пользования, территории общего пользования), посредством которых обеспечивается доступ	Земли (земельные участки) общего пользования
10.	Иные сведения	—
<b>4. Пояснения к сведениям об уточняемом земельном участке с кадастровым номером</b>		<b>63:01:0419003:928</b> :
1.	—	—

**1. Сведения о характерных точках границ уточняемого земельного участка с кадастровым номером** 63:01:0419003:929 :  
 Система координат МСК-63, зона 1 Зона № 1

Обозначение характерных точек границ	Координаты, м				Метод определения координат	Формулы, примененные для расчета средней квадратической погрешности определения координат характерных точек границ (Mt), с подставленными в такие формулы значениями и итоговые (вычисленные) значения Mt, м	Описание закрепления точки
	содержатся в Едином государственном реестре недвижимости		определены в результате выполнения комплексных кадастровых работ				
	X	Y	X	Y			
1	2	3	4	5	6	7	8
н870У	—	—	377 086,40	1 369 854,87	Метод спутниковых геодезических измерений (определений)	$\sqrt{(0,06^2 + 0,08^2)} = 0,10$	—
н869У	—	—	377 092,17	1 369 857,40			
867	—	—	377 091,02	1 369 860,02			
868	—	—	377 085,25	1 369 857,49			
н870У	—	—	377 086,40	1 369 854,87			

**2. Сведения о частях границ уточняемого земельного участка с кадастровым номером** 63:01:0419003:929 :

Обозначение части границ		Горизонтальное проложение (S), м	Описание прохождения части границ	Сведения о согласовании местоположения границ (согласовано/спорное)
от т.	до т.			
1	2	3	4	5
н870У	н869У	6,30	—	согласовано
н869У	867	2,86		
867	868	6,30		
868	н870У	2,86		

**3. Сведения о характеристиках уточняемого земельного участка с кадастровым номером** 63:01:0419003:929 :

№ п/п	Наименование характеристики земельного участка	Значение характеристики
1	2	3
1		

1	2	3
1.	Адрес земельного участка	—
1.1.	Сведения о местоположении земельного участка (при отсутствии адреса) в структурированном в соответствии с федеральной информационной адресной системой виде	Российская Федерация, Самарская область, Самара г, Куйбышевский р-н, Грозненская ул
1.2.	Дополнительные сведения о местоположении земельного участка	—
2.	Площадь земельного участка ± величина погрешности определения (вычисления) площади ( $P \pm \Delta P$ ), м <sup>2</sup>	18 ± 1,00
3.	Формула, примененная для вычисления предельной погрешности определения площади земельного участка, с подставленными значениями и итоговые (вычисленные) значения	$3,5*0,10*\sqrt{(18,00)} = 1$
4.	Площадь земельного участка согласно сведениям Единого государственного реестра недвижимости (Ркад), м <sup>2</sup>	18,00
5.	Оценка расхождения P и Ркад ( $P - P_{кад}$ ), м <sup>2</sup>	0
6.	Предельный минимальный и максимальный размеры земельного участка (Pмин и Pмакс), м <sup>2</sup>	— —
7.	Вид (виды) разрешенного использования	Гараж
7.1.	Дополнительные сведения об использовании земельного участка	—
8.	Кадастровый или иной государственный учетный номер (инвентарный) здания, сооружения, объекта незавершенного строительства, расположенного на земельном участке	—
9.	Сведения о земельных участках (землях общего пользования, территории общего пользования), посредством которых обеспечивается доступ	Земли (земельные участки) общего пользования
10.	Иные сведения	—
<b>4. Пояснения к сведениям об уточняемом земельном участке с кадастровым номером</b>		<b>63:01:0419003:929</b> :
1.	—	—

**1. Сведения о характерных точках границ уточняемого земельного участка с кадастровым номером** 63:01:0419003:727 :  
 Система координат МСК-63, зона 1 Зона № 1

Обозначение характерных точек границ	Координаты, м				Метод определения координат	Формулы, примененные для расчета средней квадратической погрешности определения координат характерных точек границ (Mt), с подставленными в такие формулы значениями и итоговые (вычисленные) значения Mt, м	Описание закрепления точки
	содержатся в Едином государственном реестре недвижимости		определены в результате выполнения комплексных кадастровых работ				
	X	Y	X	Y			
1	2	3	4	5	6	7	8
н899У	—	—	377 098,33	1 369 847,68	Метод спутниковых геодезических измерений (определений)	$\sqrt{(0,06^2 + 0,08^2)} = 0,10$	—
н902У	—	—	377 096,93	1 369 848,98			
н905У	—	—	377 096,39	1 369 849,49			
н910У	—	—	377 096,21	1 369 849,66			
н909У	—	—	377 091,51	1 369 844,60			
н908У	—	—	377 093,63	1 369 842,62			
н899У	—	—	377 098,33	1 369 847,68			

**2. Сведения о частях границ уточняемого земельного участка с кадастровым номером** 63:01:0419003:727 :

Обозначение части границ		Горизонтальное проложение (S), м	Описание прохождения части границ	Сведения о согласовании местоположения границ (согласовано/спорное)
от т.	до т.			
1	2	3	4	5
н899У	н902У	1,91	—	согласовано
н902У	н905У	0,74		
н905У	н910У	0,25		
н910У	н909У	6,91		
н909У	н908У	2,90		
н908У	н899У	6,91		

3. Сведения о характеристиках уточняемого земельного участка с кадастровым номером <u>63:01:0419003:727</u> :		
№ п/п	Наименование характеристики земельного участка	Значение характеристики
1	2	3
1.	Адрес земельного участка	—
1.1.	Сведения о местоположении земельного участка (при отсутствии адреса) в структурированном в соответствии с федеральной информационной адресной системой виде	Российская Федерация, Самарская область, Самара г, Куйбышевский р-н, Грозненская ул
1.2.	Дополнительные сведения о местоположении земельного участка	—
2.	Площадь земельного участка ± величина погрешности определения (вычисления) площади ( $P \pm \Delta P$ ), м <sup>2</sup>	$20 \pm 2,00$
3.	Формула, примененная для вычисления предельной погрешности определения площади земельного участка, с подставленными значениями и итоговые (вычисленные) значения	$3,5 * 0,10 * \sqrt{(20,00)} = 2$
4.	Площадь земельного участка согласно сведениям Единого государственного реестра недвижимости (Ркад), м <sup>2</sup>	20,00
5.	Оценка расхождения Р и Ркад ( $P - P_{кад}$ ), м <sup>2</sup>	0
6.	Предельный минимальный и максимальный размеры земельного участка (Рмин и Рмакс), м <sup>2</sup>	— —
7.	Вид (виды) разрешенного использования	Гараж
7.1.	Дополнительные сведения об использовании земельного участка	—
8.	Кадастровый или иной государственный учетный номер (инвентарный) здания, сооружения, объекта незавершенного строительства, расположенного на земельном участке	—
9.	Сведения о земельных участках (землях общего пользования, территории общего пользования), посредством которых обеспечивается доступ	Земли (земельные участки) общего пользования
10.	Иные сведения	—
4. Пояснения к сведениям об уточняемом земельном участке с кадастровым номером <u>63:01:0419003:727</u> :		
1.	—	—

**1. Сведения о характерных точках границ уточняемого земельного участка с кадастровым номером** 63:01:0419003:930 :  
 Система координат МСК-63, зона 1 Зона № 1

Обозначение характерных точек границ	Координаты, м				Метод определения координат	Формулы, примененные для расчета средней квадратической погрешности определения координат характерных точек границ (Mt), с подставленными в такие формулы значениями и итоговые (вычисленные) значения Mt, м	Описание закрепления точки
	содержатся в Едином государственном реестре недвижимости		определены в результате выполнения комплексных кадастровых работ				
	X	Y	X	Y			
1	2	3	4	5	6	7	8
н901У	—	—	377 103,59	1 369 848,17	Метод спутниковых геодезических измерений (определений)	$\sqrt{(0,06^2 + 0,08^2)} = 0,10$	—
884	—	—	377 105,55	1 369 850,31			Временный межевой знак
н918У	—	—	377 101,45	1 369 854,06			—
н920У	—	—	377 101,00	1 369 854,48			
н921У	—	—	377 100,73	1 369 854,72			
н922У	—	—	377 098,76	1 369 852,60			
н904У	—	—	377 099,04	1 369 852,34			
н900У	—	—	377 099,56	1 369 851,85			
н901У	—	—	377 103,59	1 369 848,17			

**2. Сведения о частях границ уточняемого земельного участка с кадастровым номером** 63:01:0419003:930 :

Обозначение части границ		Горизонтальное проложение (S), м	Описание прохождения части границ	Сведения о согласовании местоположения границ (согласовано/спорное)
от т.	до т.			
1	2	3	4	5
н901У	884	2,90	—	согласовано
884	н918У	5,56		

1	2	3	4	5
н918У	н920У	0,62	—	согласовано
н920У	н921У	0,36		
н921У	н922У	2,89		
н922У	н904У	0,38		
н904У	н900У	0,71		
н900У	н901У	5,46		

**3. Сведения о характеристиках уточняемого земельного участка с кадастровым номером 63:01:0419003:930 :**

№ п/п	Наименование характеристики земельного участка	Значение характеристики
1	2	3
1.	Адрес земельного участка	—
1.1.	Сведения о местоположении земельного участка (при отсутствии адреса) в структурированном в соответствии с федеральной информационной адресной системой виде	Российская Федерация, Самарская область, Самара г, Куйбышевский р-н, Грозненская ул
1.2.	Дополнительные сведения о местоположении земельного участка	—
2.	Площадь земельного участка ± величина погрешности определения (вычисления) площади ( $P \pm \Delta P$ ), м <sup>2</sup>	$19 \pm 2,00$
3.	Формула, примененная для вычисления предельной погрешности определения площади земельного участка, с подставленными значениями и итоговые (вычисленные) значения	$3,5 * 0,10 * \sqrt{(19,00)} = 2$
4.	Площадь земельного участка согласно сведениям Единого государственного реестра недвижимости ( $R_{кад}$ ), м <sup>2</sup>	19,00
5.	Оценка расхождения $P$ и $R_{кад}$ ( $P - R_{кад}$ ), м <sup>2</sup>	0
6.	Предельный минимальный и максимальный размеры земельного участка ( $R_{мин}$ и $R_{макс}$ ), м <sup>2</sup>	— —
7.	Вид (виды) разрешенного использования	Гараж
7.1.	Дополнительные сведения об использовании земельного участка	—
8.	Кадастровый или иной государственный учетный номер (инвентарный) здания, сооружения, объекта незавершенного строительства, расположенного на земельном участке	—
9.	Сведения о земельных участках (землях общего пользования, территории общего пользования), посредством которых обеспечивается доступ	Земли (земельные участки) общего пользования
10.	Иные сведения	—

**4. Пояснения к сведениям об уточняемом земельном участке с кадастровым номером** 63:01:0419003:930 :

1. —

**1. Сведения о характерных точках границ уточняемого земельного участка с кадастровым номером** 63:01:0419003:934 :

Система координат МСК-63, зона 1 Зона № 1

Обозначение характерных точек границ	Координаты, м				Метод определения координат	Формулы, примененные для расчета средней квадратической погрешности определения координат характерных точек границ (Mt), с подставленными в такие формулы значениями и итоговые (вычисленные) значения Mt, м	Описание закрепления точки
	содержатся в Едином государственном реестре недвижимости		определены в результате выполнения комплексных кадастровых работ				
	X	Y	X	Y			
1	2	3	4	5	6	7	8
н958У	—	—	377 111,88	1 369 858,12	Метод спутниковых геодезических измерений (определений)	$\sqrt{(0,06^2 + 0,08^2)} = 0,10$	—
940	—	—	377 113,81	1 369 860,67			Временный межевой знак
943	—	—	377 109,56	1 369 864,23			
н945У	—	—	377 109,49	1 369 864,30			—
н944У	—	—	377 107,29	1 369 861,61			
н958У	—	—	377 111,88	1 369 858,12			

**2. Сведения о частях границ уточняемого земельного участка с кадастровым номером** 63:01:0419003:934 :

Обозначение части границ		Горизонтальное проложение (S), м	Описание прохождения части границ	Сведения о согласовании местоположения границ (согласовано/спорное)
от т.	до т.			
1	2	3	4	5
н958У	940	3,20	—	согласовано
940	943	5,54		
943	н945У	0,10		
н945У	н944У	3,48		
н944У	н958У	5,77		

**3. Сведения о характеристиках уточняемого земельного участка с кадастровым номером 63:01:0419003:934 :**

№ п/п	Наименование характеристики земельного участка	Значение характеристики
1	2	3
1.	Адрес земельного участка	—
1.1.	Сведения о местоположении земельного участка (при отсутствии адреса) в структурированном в соответствии с федеральной информационной адресной системой виде	Российская Федерация, Самарская область, Самара г, Куйбышевский р-н, Грозненская ул
1.2.	Дополнительные сведения о местоположении земельного участка	—
2.	Площадь земельного участка ± величина погрешности определения (вычисления) площади ( $P \pm \Delta P$ ), м <sup>2</sup>	19 ± 2,00
3.	Формула, примененная для вычисления предельной погрешности определения площади земельного участка, с подставленными значениями и итоговые (вычисленные) значения	$3,5 * 0,10 * \sqrt{(19,00)} = 2$
4.	Площадь земельного участка согласно сведениям Единого государственного реестра недвижимости (Ркад), м <sup>2</sup>	19,00
5.	Оценка расхождения Р и Ркад ( $P - P_{кад}$ ), м <sup>2</sup>	0
6.	Предельный минимальный и максимальный размеры земельного участка (Рмин и Рмакс), м <sup>2</sup>	— —
7.	Вид (виды) разрешенного использования	Гараж
7.1.	Дополнительные сведения об использовании земельного участка	—
8.	Кадастровый или иной государственный учетный номер (инвентарный) здания, сооружения, объекта незавершенного строительства, расположенного на земельном участке	—
9.	Сведения о земельных участках (землях общего пользования, территории общего пользования), посредством которых обеспечивается доступ	Земли (земельные участки) общего пользования
10.	Иные сведения	—

**4. Пояснения к сведениям об уточняемом земельном участке с кадастровым номером 63:01:0419003:934 :**

1.	—
----	---

**1. Сведения о характерных точках границ уточняемого земельного участка с кадастровым номером** 63:01:0419003:948 :  
 Система координат МСК-63, зона 1 Зона № 1

Обозначение характерных точек границ	Координаты, м				Метод определения координат	Формулы, примененные для расчета средней квадратической погрешности определения координат характерных точек границ (Mt), с подставленными в такие формулы значениями и итоговые (вычисленные) значения Mt, м	Описание закрепления точки
	содержатся в Едином государственном реестре недвижимости		определены в результате выполнения комплексных кадастровых работ				
	X	Y	X	Y			
1	2	3	4	5	6	7	8
н926У	—	—	377 114,98	1 369 851,97	Метод спутниковых геодезических измерений (определений)	$\sqrt{(0,06^2 + 0,08^2)} = 0,10$	—
н960У	—	—	377 115,10	1 369 851,88			
н957У	—	—	377 116,86	1 369 854,32			
н958У	—	—	377 111,88	1 369 858,12			
н959У	—	—	377 110,05	1 369 855,72			
н926У	—	—	377 114,98	1 369 851,97			

**2. Сведения о частях границ уточняемого земельного участка с кадастровым номером** 63:01:0419003:948 :

Обозначение части границ		Горизонтальное проложение (S), м	Описание прохождения части границ	Сведения о согласовании местоположения границ (согласовано/спорное)
от т.	до т.			
1	2	3	4	5
н926У	н960У	0,15	—	согласовано
н960У	н957У	3,01		
н957У	н958У	6,26		
н958У	н959У	3,02		
н959У	н926У	6,19		

**3. Сведения о характеристиках уточняемого земельного участка с кадастровым номером** 63:01:0419003:948 :

№ п/п	Наименование характеристики земельного участка	Значение характеристики
1	2	3
1	2	3

1	2	3
1.	Адрес земельного участка	—
1.1.	Сведения о местоположении земельного участка (при отсутствии адреса) в структурированном в соответствии с федеральной информационной адресной системой виде	Российская Федерация, Самарская область, Самара г, Куйбышевский р-н, Грозненская ул
1.2.	Дополнительные сведения о местоположении земельного участка	—
2.	Площадь земельного участка ± величина погрешности определения (вычисления) площади ( $P \pm \Delta P$ ), м <sup>2</sup>	19 ± 2,00
3.	Формула, примененная для вычисления предельной погрешности определения площади земельного участка, с подставленными значениями и итоговые (вычисленные) значения	$3,5 * 0,10 * \sqrt{(19,00)} = 2$
4.	Площадь земельного участка согласно сведениям Единого государственного реестра недвижимости (Ркад), м <sup>2</sup>	19,00
5.	Оценка расхождения P и Ркад ( $P - P_{кад}$ ), м <sup>2</sup>	0
6.	Предельный минимальный и максимальный размеры земельного участка (Рмин и Рмакс), м <sup>2</sup>	— —
7.	Вид (виды) разрешенного использования	Гараж
7.1.	Дополнительные сведения об использовании земельного участка	—
8.	Кадастровый или иной государственный учетный номер (инвентарный) здания, сооружения, объекта незавершенного строительства, расположенного на земельном участке	—
9.	Сведения о земельных участках (землях общего пользования, территории общего пользования), посредством которых обеспечивается доступ	Земли (земельные участки) общего пользования
10.	Иные сведения	—
<b>4. Пояснения к сведениям об уточняемом земельном участке с кадастровым номером</b>		<b>63:01:0419003:948</b> :
1.	—	—

**1. Сведения о характерных точках границ уточняемого земельного участка с кадастровым номером** 63:01:0419003:947 :  
 Система координат МСК-63, зона 1 Зона № 1

Обозначение характерных точек границ	Координаты, м				Метод определения координат	Формулы, примененные для расчета средней квадратической погрешности определения координат характерных точек границ (Mt), с подставленными в такие формулы значениями и итоговые (вычисленные) значения Mt, м	Описание закрепления точки
	содержатся в Едином государственном реестре недвижимости		определены в результате выполнения комплексных кадастровых работ				
	X	Y	X	Y			
1	2	3	4	5	6	7	8
н988У	—	—	377 121,05	1 369 869,55	Метод спутниковых геодезических измерений (определений)	$\sqrt{(0,06^2 + 0,08^2)} = 0,10$	—
н963У	—	—	377 118,65	1 369 866,45			
н967У	—	—	377 122,23	1 369 863,45			
н966У	—	—	377 123,17	1 369 862,66			
н972У	—	—	377 125,81	1 369 865,83			
н988У	—	—	377 121,05	1 369 869,55			

**2. Сведения о частях границ уточняемого земельного участка с кадастровым номером** 63:01:0419003:947 :

Обозначение части границ		Горизонтальное проложение (S), м	Описание прохождения части границ	Сведения о согласовании местоположения границ (согласовано/спорное)
от т.	до т.			
1	2	3	4	5
н988У	н963У	3,92	—	согласовано
н963У	н967У	4,67		
н967У	н966У	1,23		
н966У	н972У	4,13		
н972У	н988У	6,04		

**3. Сведения о характеристиках уточняемого земельного участка с кадастровым номером** 63:01:0419003:947 :

№ п/п	Наименование характеристики земельного участка	Значение характеристики
1	2	3
1	2	3

1	2	3
1.	Адрес земельного участка	—
1.1.	Сведения о местоположении земельного участка (при отсутствии адреса) в структурированном в соответствии с федеральной информационной адресной системой виде	Российская Федерация, Самарская область, Самара г, Куйбышевский р-н, Грозненская ул
1.2.	Дополнительные сведения о местоположении земельного участка	—
2.	Площадь земельного участка ± величина погрешности определения (вычисления) площади ( $P \pm \Delta P$ ), м <sup>2</sup>	24 ± 2,00
3.	Формула, примененная для вычисления предельной погрешности определения площади земельного участка, с подставленными значениями и итоговые (вычисленные) значения	$3,5 * 0,10 * \sqrt{(24,00)} = 2$
4.	Площадь земельного участка согласно сведениям Единого государственного реестра недвижимости (Ркад), м <sup>2</sup>	24,00
5.	Оценка расхождения Р и Ркад ( $P - P_{кад}$ ), м <sup>2</sup>	0
6.	Предельный минимальный и максимальный размеры земельного участка (Рмин и Рмакс), м <sup>2</sup>	— —
7.	Вид (виды) разрешенного использования	Гараж
7.1.	Дополнительные сведения об использовании земельного участка	—
8.	Кадастровый или иной государственный учетный номер (инвентарный) здания, сооружения, объекта незавершенного строительства, расположенного на земельном участке	—
9.	Сведения о земельных участках (землях общего пользования, территории общего пользования), посредством которых обеспечивается доступ	Земли (земельные участки) общего пользования
10.	Иные сведения	—
<b>4. Пояснения к сведениям об уточняемом земельном участке с кадастровым номером</b>		<b>63:01:0419003:947</b> :
1.	—	—

**1. Сведения о характерных точках границ уточняемого земельного участка с кадастровым номером** 63:01:0419003:946 :  
 Система координат МСК-63, зона 1 Зона № 1

Обозначение характерных точек границ	Координаты, м				Метод определения координат	Формулы, примененные для расчета средней квадратической погрешности определения координат характерных точек границ (Mt), с подставленными в такие формулы значениями и итоговые (вычисленные) значения Mt, м	Описание закрепления точки
	содержатся в Едином государственном реестре недвижимости		определены в результате выполнения комплексных кадастровых работ				
	X	Y	X	Y			
1	2	3	4	5	6	7	8
981	—	—	377 130,74	1 369 872,60	Метод спутниковых геодезических измерений (определений)	$\sqrt{(0,06^2 + 0,08^2)} = 0,10$	—
982	—	—	377 126,52	1 369 875,88			
н983У	—	—	377 124,00	1 369 872,76			
н984У	—	—	377 128,73	1 369 869,07			
977	—	—	377 131,24	1 369 872,22			
981	—	—	377 130,74	1 369 872,60			Временный межевой знак

**2. Сведения о частях границ уточняемого земельного участка с кадастровым номером** 63:01:0419003:946 :

Обозначение части границ		Горизонтальное проложение (S), м	Описание прохождения части границ	Сведения о согласовании местоположения границ (согласовано/спорное)
от т.	до т.			
1	2	3	4	5
981	982	5,34	—	согласовано
982	н983У	4,01		
н983У	н984У	6,00		
н984У	977	4,03		
977	981	0,63		

**3. Сведения о характеристиках уточняемого земельного участка с кадастровым номером** 63:01:0419003:946 :

№ п/п	Наименование характеристики земельного участка	Значение характеристики
1	2	3
1		

1	2	3
1.	Адрес земельного участка	—
1.1.	Сведения о местоположении земельного участка (при отсутствии адреса) в структурированном в соответствии с федеральной информационной адресной системой виде	Российская Федерация, Самарская область, Самара г, Куйбышевский р-н, Грозненская ул
1.2.	Дополнительные сведения о местоположении земельного участка	—
2.	Площадь земельного участка ± величина погрешности определения (вычисления) площади ( $P \pm \Delta P$ ), м <sup>2</sup>	24 ± 2,00
3.	Формула, примененная для вычисления предельной погрешности определения площади земельного участка, с подставленными значениями и итоговые (вычисленные) значения	$3,5 * 0,10 * \sqrt{(24,00)} = 2$
4.	Площадь земельного участка согласно сведениям Единого государственного реестра недвижимости (Ркад), м <sup>2</sup>	24,00
5.	Оценка расхождения P и Ркад ( $P - P_{кад}$ ), м <sup>2</sup>	0
6.	Предельный минимальный и максимальный размеры земельного участка (Рмин и Рмакс), м <sup>2</sup>	— —
7.	Вид (виды) разрешенного использования	Гараж
7.1.	Дополнительные сведения об использовании земельного участка	—
8.	Кадастровый или иной государственный учетный номер (инвентарный) здания, сооружения, объекта незавершенного строительства, расположенного на земельном участке	—
9.	Сведения о земельных участках (землях общего пользования, территории общего пользования), посредством которых обеспечивается доступ	Земли (земельные участки) общего пользования
10.	Иные сведения	—
<b>4. Пояснения к сведениям об уточняемом земельном участке с кадастровым номером</b>		<b>63:01:0419003:946</b> :
1.	—	—

**1. Сведения о характерных точках границ уточняемого земельного участка с кадастровым номером** 63:01:0419003:558 :  
 Система координат МСК-63, зона 1 Зона № 1

Обозначение характерных точек границ	Координаты, м				Метод определения координат	Формулы, примененные для расчета средней квадратической погрешности определения координат характерных точек границ (Mt), с подставленными в такие формулы значениями и итоговые (вычисленные) значения Mt, м	Описание закрепления точки
	содержатся в Едином государственном реестре недвижимости		определены в результате выполнения комплексных кадастровых работ				
	X	Y	X	Y			
1	2	3	4	5	6	7	8
н985У	—	—	377 123,57	1 369 872,82	Метод спутниковых геодезических измерений (определений)	$\sqrt{(0,06^2 + 0,08^2)} = 0,10$	—
н986У	—	—	377 118,79	1 369 876,52			
987	—	—	377 116,26	1 369 873,24			
н988У	—	—	377 121,05	1 369 869,55			
н985У	—	—	377 123,57	1 369 872,82			

**2. Сведения о частях границ уточняемого земельного участка с кадастровым номером** 63:01:0419003:558 :

Обозначение части границ		Горизонтальное проложение (S), м	Описание прохождения части границ	Сведения о согласовании местоположения границ (согласовано/спорное)
от т.	до т.			
1	2	3	4	5
н985У	н986У	6,04	—	согласовано
н986У	987	4,14		
987	н988У	6,05		
н988У	н985У	4,13		

**3. Сведения о характеристиках уточняемого земельного участка с кадастровым номером** 63:01:0419003:558 :

№ п/п	Наименование характеристики земельного участка	Значение характеристики
1	2	3
1	2	3

1	2	3
1.	Адрес земельного участка	—
1.1.	Сведения о местоположении земельного участка (при отсутствии адреса) в структурированном в соответствии с федеральной информационной адресной системой виде	Российская Федерация, Самарская область, Самара г, Куйбышевский р-н, Грозненская ул
1.2.	Дополнительные сведения о местоположении земельного участка	—
2.	Площадь земельного участка ± величина погрешности определения (вычисления) площади ( $P \pm \Delta P$ ), м <sup>2</sup>	25 ± 2,00
3.	Формула, примененная для вычисления предельной погрешности определения площади земельного участка, с подставленными значениями и итоговые (вычисленные) значения	$3,5 * 0,10 * \sqrt{(25,00)} = 2$
4.	Площадь земельного участка согласно сведениям Единого государственного реестра недвижимости (Ркад), м <sup>2</sup>	25,00
5.	Оценка расхождения Р и Ркад ( $P - P_{кад}$ ), м <sup>2</sup>	0
6.	Предельный минимальный и максимальный размеры земельного участка ( $P_{мин}$ и $P_{макс}$ ), м <sup>2</sup>	— —
7.	Вид (виды) разрешенного использования	Гаражное строительство
7.1.	Дополнительные сведения об использовании земельного участка	—
8.	Кадастровый или иной государственный учетный номер (инвентарный) здания, сооружения, объекта незавершенного строительства, расположенного на земельном участке	—
9.	Сведения о земельных участках (землях общего пользования, территории общего пользования), посредством которых обеспечивается доступ	Земли (земельные участки) общего пользования
10.	Иные сведения	—
<b>4. Пояснения к сведениям об уточняемом земельном участке с кадастровым номером</b>		<b>63:01:0419003:558</b> :
1.	—	—

**1. Сведения о характерных точках границ уточняемого земельного участка с кадастровым номером** 63:01:0419003:726 :  
 Система координат МСК-63, зона 1 Зона № 1

Обозначение характерных точек границ	Координаты, м				Метод определения координат	Формулы, примененные для расчета средней квадратической погрешности определения координат характерных точек границ (Mt), с подставленными в такие формулы значениями и итоговые (вычисленные) значения Mt, м	Описание закрепления точки
	содержатся в Едином государственном реестре недвижимости		определены в результате выполнения комплексных кадастровых работ				
	X	Y	X	Y			
1	2	3	4	5	6	7	8
1007	—	—	377 131,80	1 369 882,46	Метод спутниковых геодезических измерений (определений)	$\sqrt{(0,06^2 + 0,08^2)} = 0,10$	—
990	—	—	377 128,67	1 369 885,09			
н991У	—	—	377 127,21	1 369 886,31			
н1002У	—	—	377 129,47	1 369 889,00			
н1038У	—	—	377 130,52	1 369 888,12			
н1011У	—	—	377 134,06	1 369 885,14			
1007	—	—	377 131,80	1 369 882,46			

**2. Сведения о частях границ уточняемого земельного участка с кадастровым номером** 63:01:0419003:726 :

Обозначение части границ		Горизонтальное проложение (S), м	Описание прохождения части границ	Сведения о согласовании местоположения границ (согласовано/спорное)
от т.	до т.			
1	2	3	4	5
1007	990	4,09	—	согласовано
990	н991У	1,90		
н991У	н1002У	3,51		
н1002У	н1038У	1,37		
н1038У	н1011У	4,63		
н1011У	1007	3,51		

**3. Сведения о характеристиках уточняемого земельного участка с кадастровым номером 63:01:0419003:726 :**

№ п/п	Наименование характеристики земельного участка	Значение характеристики
1	2	3
1.	Адрес земельного участка	—
1.1.	Сведения о местоположении земельного участка (при отсутствии адреса) в структурированном в соответствии с федеральной информационной адресной системой виде	Российская Федерация, Самарская область, Самара г, Куйбышевский р-н, Грозненская ул
1.2.	Дополнительные сведения о местоположении земельного участка	—
2.	Площадь земельного участка ± величина погрешности определения (вычисления) площади ( $P \pm \Delta P$ ), м <sup>2</sup>	21 ± 2,00
3.	Формула, примененная для вычисления предельной погрешности определения площади земельного участка, с подставленными значениями и итоговые (вычисленные) значения	$3,5 * 0,10 * \sqrt{(21,00)} = 2$
4.	Площадь земельного участка согласно сведениям Единого государственного реестра недвижимости (Ркад), м <sup>2</sup>	21,00
5.	Оценка расхождения Р и Ркад ( $P - P_{кад}$ ), м <sup>2</sup>	0
6.	Предельный минимальный и максимальный размеры земельного участка (Рмин и Рмакс), м <sup>2</sup>	— —
7.	Вид (виды) разрешенного использования	Гараж
7.1.	Дополнительные сведения об использовании земельного участка	—
8.	Кадастровый или иной государственный учетный номер (инвентарный) здания, сооружения, объекта незавершенного строительства, расположенного на земельном участке	—
9.	Сведения о земельных участках (землях общего пользования, территории общего пользования), посредством которых обеспечивается доступ	Земли (земельные участки) общего пользования
10.	Иные сведения	—

**4. Пояснения к сведениям об уточняемом земельном участке с кадастровым номером 63:01:0419003:726 :**

1.	—
----	---

**1. Сведения о характерных точках границ уточняемого земельного участка с кадастровым номером** 63:01:0419003:944 :  
 Система координат МСК-63, зона 1 Зона № 1

Обозначение характерных точек границ	Координаты, м				Метод определения координат	Формулы, примененные для расчета средней квадратической погрешности определения координат характерных точек границ (Mt), с подставленными в такие формулы значениями и итоговые (вычисленные) значения Mt, м	Описание закрепления точки
	содержатся в Едином государственном реестре недвижимости		определены в результате выполнения комплексных кадастровых работ				
	X	Y	X	Y			
1	2	3	4	5	6	7	8
н1015У	—	—	377 137,77	1 369 882,02	Метод спутниковых геодезических измерений (определений)	$\sqrt{(0,06^2 + 0,08^2)} = 0,10$	—
н1014У	—	—	377 140,56	1 369 885,33			
н1010У	—	—	377 136,84	1 369 888,46			
н1011У	—	—	377 134,06	1 369 885,14			
н1015У	—	—	377 137,77	1 369 882,02			

**2. Сведения о частях границ уточняемого земельного участка с кадастровым номером** 63:01:0419003:944 :

Обозначение части границ		Горизонтальное проложение (S), м	Описание прохождения части границ	Сведения о согласовании местоположения границ (согласовано/спорное)
от т.	до т.			
1	2	3	4	5
н1015У	н1014У	4,33	—	согласовано
н1014У	н1010У	4,86		
н1010У	н1011У	4,33		
н1011У	н1015У	4,85		

**3. Сведения о характеристиках уточняемого земельного участка с кадастровым номером** 63:01:0419003:944 :

№ п/п	Наименование характеристики земельного участка	Значение характеристики
1	2	3
1		

1	2	3
1.	Адрес земельного участка	—
1.1.	Сведения о местоположении земельного участка (при отсутствии адреса) в структурированном в соответствии с федеральной информационной адресной системой виде	Российская Федерация, Самарская область, Самара г, Куйбышевский р-н, Грозненская ул
1.2.	Дополнительные сведения о местоположении земельного участка	—
2.	Площадь земельного участка ± величина погрешности определения (вычисления) площади ( $P \pm \Delta P$ ), м <sup>2</sup>	21 ± 2,00
3.	Формула, примененная для вычисления предельной погрешности определения площади земельного участка, с подставленными значениями и итоговые (вычисленные) значения	$3,5 * 0,10 * \sqrt{(21,00)} = 2$
4.	Площадь земельного участка согласно сведениям Единого государственного реестра недвижимости (Ркад), м <sup>2</sup>	21,00
5.	Оценка расхождения P и Ркад ( $P - P_{кад}$ ), м <sup>2</sup>	0
6.	Предельный минимальный и максимальный размеры земельного участка (Рмин и Рмакс), м <sup>2</sup>	— —
7.	Вид (виды) разрешенного использования	Гараж
7.1.	Дополнительные сведения об использовании земельного участка	—
8.	Кадастровый или иной государственный учетный номер (инвентарный) здания, сооружения, объекта незавершенного строительства, расположенного на земельном участке	—
9.	Сведения о земельных участках (землях общего пользования, территории общего пользования), посредством которых обеспечивается доступ	Земли (земельные участки) общего пользования
10.	Иные сведения	—
<b>4. Пояснения к сведениям об уточняемом земельном участке с кадастровым номером</b>		<b>63:01:0419003:944</b> :
1.	—	—

**1. Сведения о характерных точках границ уточняемого земельного участка с кадастровым номером** 63:01:0419003:943 :  
 Система координат МСК-63, зона 1 Зона № 1

Обозначение характерных точек границ	Координаты, м				Метод определения координат	Формулы, примененные для расчета средней квадратической погрешности определения координат характерных точек границ (Mt), с подставленными в такие формулы значениями и итоговые (вычисленные) значения Mt, м	Описание закрепления точки
	содержатся в Едином государственном реестре недвижимости		определены в результате выполнения комплексных кадастровых работ				
	X	Y	X	Y			
1	2	3	4	5	6	7	8
н1010У	—	—	377 136,84	1 369 888,46	Метод спутниковых геодезических измерений (определений)	$\sqrt{(0,06^2 + 0,08^2)} = 0,10$	—
1016	—	—	377 139,10	1 369 890,88			Временный межевой знак
н1029У	—	—	377 143,66	1 369 887,08			—
н1030У	—	—	377 141,52	1 369 884,53			—
н1014У	—	—	377 140,56	1 369 885,33			—
н1010У	—	—	377 136,84	1 369 888,46			—

**2. Сведения о частях границ уточняемого земельного участка с кадастровым номером** 63:01:0419003:943 :

Обозначение части границ		Горизонтальное проложение (S), м	Описание прохождения части границ	Сведения о согласовании местоположения границ (согласовано/спорное)
от т.	до т.			
1	2	3	4	5
н1010У	1016	3,31	—	согласовано
1016	н1029У	5,94		
н1029У	н1030У	3,33		
н1030У	н1014У	1,25		
н1014У	н1010У	4,86		

**3. Сведения о характеристиках уточняемого земельного участка с кадастровым номером** 63:01:0419003:943 :

№ п/п	Наименование характеристики земельного участка	Значение характеристики
1	2	3
1		

1	2	3
1.	Адрес земельного участка	—
1.1.	Сведения о местоположении земельного участка (при отсутствии адреса) в структурированном в соответствии с федеральной информационной адресной системой виде	Российская Федерация, Самарская область, Самара г, Куйбышевский р-н, Грозненская ул
1.2.	Дополнительные сведения о местоположении земельного участка	—
2.	Площадь земельного участка ± величина погрешности определения (вычисления) площади ( $P \pm \Delta P$ ), м <sup>2</sup>	20 ± 2,00
3.	Формула, примененная для вычисления предельной погрешности определения площади земельного участка, с подставленными значениями и итоговые (вычисленные) значения	$3,5 * 0,10 * \sqrt{(20,00)} = 2$
4.	Площадь земельного участка согласно сведениям Единого государственного реестра недвижимости (Ркад), м <sup>2</sup>	20,00
5.	Оценка расхождения P и Ркад ( $P - P_{кад}$ ), м <sup>2</sup>	0
6.	Предельный минимальный и максимальный размеры земельного участка (Рмин и Рмакс), м <sup>2</sup>	— —
7.	Вид (виды) разрешенного использования	Гараж
7.1.	Дополнительные сведения об использовании земельного участка	—
8.	Кадастровый или иной государственный учетный номер (инвентарный) здания, сооружения, объекта незавершенного строительства, расположенного на земельном участке	—
9.	Сведения о земельных участках (землях общего пользования, территории общего пользования), посредством которых обеспечивается доступ	Земли (земельные участки) общего пользования
10.	Иные сведения	—
<b>4. Пояснения к сведениям об уточняемом земельном участке с кадастровым номером</b>		<b>63:01:0419003:943</b> :
1.	—	—

**1. Сведения о характерных точках границ уточняемого земельного участка с кадастровым номером** 63:01:0419003:832 :  
 Система координат МСК-63, зона 1 Зона № 1

Обозначение характерных точек границ	Координаты, м				Метод определения координат	Формулы, примененные для расчета средней квадратической погрешности определения координат характерных точек границ (Mt), с подставленными в такие формулы значениями и итоговые (вычисленные) значения Mt, м	Описание закрепления точки
	содержатся в Едином государственном реестре недвижимости		определены в результате выполнения комплексных кадастровых работ				
	X	Y	X	Y			
1	2	3	4	5	6	7	8
1208	—	—	377 149,79	1 369 867,65	Метод спутниковых геодезических измерений (определений)	$\sqrt{(0,06^2 + 0,08^2)} = 0,10$	Временный межевой знак
338	—	—	377 149,68	1 369 867,51			—
н1219У	—	—	377 147,48	1 369 864,72			—
н1220У	—	—	377 151,68	1 369 861,42			—
н1221У	—	—	377 153,98	1 369 864,49			—
1208	—	—	377 149,79	1 369 867,65			Временный межевой знак

**2. Сведения о частях границ уточняемого земельного участка с кадастровым номером** 63:01:0419003:832 :

Обозначение части границ		Горизонтальное проложение (S), м	Описание прохождения части границ	Сведения о согласовании местоположения границ (согласовано/спорное)
от т.	до т.			
1	2	3	4	5
1208	338	0,18	—	согласовано
338	н1219У	3,55		
н1219У	н1220У	5,34		
н1220У	н1221У	3,84		
н1221У	1208	5,25		

**3. Сведения о характеристиках уточняемого земельного участка с кадастровым номером** 63:01:0419003:832 :

№ п/п	Наименование характеристики земельного участка	Значение характеристики
1	2	3
1		

1	2	3
1.	Адрес земельного участка	—
1.1.	Сведения о местоположении земельного участка (при отсутствии адреса) в структурированном в соответствии с федеральной информационной адресной системой виде	Российская Федерация, Самарская область, Самара г, Куйбышевский р-н, Грозненская ул
1.2.	Дополнительные сведения о местоположении земельного участка	—
2.	Площадь земельного участка ± величина погрешности определения (вычисления) площади ( $P \pm \Delta P$ ), м <sup>2</sup>	20 ± 2,00
3.	Формула, примененная для вычисления предельной погрешности определения площади земельного участка, с подставленными значениями и итоговые (вычисленные) значения	$3,5 * 0,10 * \sqrt{(20,00)} = 2$
4.	Площадь земельного участка согласно сведениям Единого государственного реестра недвижимости (Ркад), м <sup>2</sup>	20,00
5.	Оценка расхождения P и Ркад (P - Ркад), м <sup>2</sup>	0
6.	Предельный минимальный и максимальный размеры земельного участка (Рмин и Рмакс), м <sup>2</sup>	— —
7.	Вид (виды) разрешенного использования	Гараж
7.1.	Дополнительные сведения об использовании земельного участка	—
8.	Кадастровый или иной государственный учетный номер (инвентарный) здания, сооружения, объекта незавершенного строительства, расположенного на земельном участке	—
9.	Сведения о земельных участках (землях общего пользования, территории общего пользования), посредством которых обеспечивается доступ	Земли (земельные участки) общего пользования
10.	Иные сведения	—
<b>4. Пояснения к сведениям об уточняемом земельном участке с кадастровым номером</b>		<b>63:01:0419003:832</b> :
1.	—	—

**1. Сведения о характерных точках границ уточняемого земельного участка с кадастровым номером** 63:01:0419003:840 :  
 Система координат МСК-63, зона 1 Зона № 1

Обозначение характерных точек границ	Координаты, м				Метод определения координат	Формулы, примененные для расчета средней квадратической погрешности определения координат характерных точек границ (Mt), с подставленными в такие формулы значениями и итоговые (вычисленные) значения Mt, м	Описание закрепления точки
	содержатся в Едином государственном реестре недвижимости		определены в результате выполнения комплексных кадастровых работ				
	X	Y	X	Y			
1	2	3	4	5	6	7	8
н1227У	—	—	377 147,22	1 369 855,03	Метод спутниковых геодезических измерений (определений)	$\sqrt{(0,06^2 + 0,08^2)} = 0,10$	—
н1467У	—	—	377 142,75	1 369 858,46			
н1466У	—	—	377 140,48	1 369 855,50			
н1233У	—	—	377 145,12	1 369 851,71			
н1231У	—	—	377 145,34	1 369 851,52			
н1232У	—	—	377 147,73	1 369 854,65			
н1227У	—	—	377 147,22	1 369 855,03			

**2. Сведения о частях границ уточняемого земельного участка с кадастровым номером** 63:01:0419003:840 :

Обозначение части границ		Горизонтальное проложение (S), м	Описание прохождения части границ	Сведения о согласовании местоположения границ (согласовано/спорное)
от т.	до т.			
1	2	3	4	5
н1227У	н1467У	5,63	—	согласовано
н1467У	н1466У	3,73		
н1466У	н1233У	5,99		
н1233У	н1231У	0,29		
н1231У	н1232У	3,94		
н1232У	н1227У	0,64		

**3. Сведения о характеристиках уточняемого земельного участка с кадастровым номером 63:01:0419003:840 :**

№ п/п	Наименование характеристики земельного участка	Значение характеристики
1	2	3
1.	Адрес земельного участка	—
1.1.	Сведения о местоположении земельного участка (при отсутствии адреса) в структурированном в соответствии с федеральной информационной адресной системой виде	Российская Федерация, Самарская область, Самара г, Куйбышевский р-н, Грозненская ул
1.2.	Дополнительные сведения о местоположении земельного участка	—
2.	Площадь земельного участка ± величина погрешности определения (вычисления) площади ( $P \pm \Delta P$ ), м <sup>2</sup>	24 ± 2,00
3.	Формула, примененная для вычисления предельной погрешности определения площади земельного участка, с подставленными значениями и итоговые (вычисленные) значения	$3,5 * 0,10 * \sqrt{(24,00)} = 2$
4.	Площадь земельного участка согласно сведениям Единого государственного реестра недвижимости (Ркад), м <sup>2</sup>	24,00
5.	Оценка расхождения Р и Ркад ( $P - P_{кад}$ ), м <sup>2</sup>	0
6.	Предельный минимальный и максимальный размеры земельного участка (Рмин и Рмакс), м <sup>2</sup>	— —
7.	Вид (виды) разрешенного использования	Гараж
7.1.	Дополнительные сведения об использовании земельного участка	—
8.	Кадастровый или иной государственный учетный номер (инвентарный) здания, сооружения, объекта незавершенного строительства, расположенного на земельном участке	—
9.	Сведения о земельных участках (землях общего пользования, территории общего пользования), посредством которых обеспечивается доступ	Земли (земельные участки) общего пользования
10.	Иные сведения	—

**4. Пояснения к сведениям об уточняемом земельном участке с кадастровым номером 63:01:0419003:840 :**

1.	—
----	---

**1. Сведения о характерных точках границ уточняемого земельного участка с кадастровым номером** 63:01:0419003:542 :  
 Система координат МСК-63, зона 1 Зона № 1

Обозначение характерных точек границ	Координаты, м				Метод определения координат	Формулы, примененные для расчета средней квадратической погрешности определения координат характерных точек границ (Mt), с подставленными в такие формулы значениями и итоговые (вычисленные) значения Mt, м	Описание закрепления точки
	содержатся в Едином государственном реестре недвижимости		определены в результате выполнения комплексных кадастровых работ				
	X	Y	X	Y			
1	2	3	4	5	6	7	8
н1248У	—	—	377 144,33	1 369 839,38	Метод спутниковых геодезических измерений (определений)	$\sqrt{(0,06^2 + 0,08^2)} = 0,10$	—
н1255У	—	—	377 147,95	1 369 844,10			
н1246У	—	—	377 145,14	1 369 846,27			
н1249У	—	—	377 141,51	1 369 841,55			
н1248У	—	—	377 144,33	1 369 839,38			

**2. Сведения о частях границ уточняемого земельного участка с кадастровым номером** 63:01:0419003:542 :

Обозначение части границ		Горизонтальное проложение (S), м	Описание прохождения части границ	Сведения о согласовании местоположения границ (согласовано/спорное)
от т.	до т.			
1	2	3	4	5
н1248У	н1255У	5,95	—	согласовано
н1255У	н1246У	3,55		
н1246У	н1249У	5,95		
н1249У	н1248У	3,56		

**3. Сведения о характеристиках уточняемого земельного участка с кадастровым номером** 63:01:0419003:542 :

№ п/п	Наименование характеристики земельного участка	Значение характеристики
1	2	3
1	2	3

1	2	3
1.	Адрес земельного участка	—
1.1.	Сведения о местоположении земельного участка (при отсутствии адреса) в структурированном в соответствии с федеральной информационной адресной системой виде	Российская Федерация, Самарская область, Куйбышевский р-н, Самара г, Куйбышевский аал, Грозненская ул
1.2.	Дополнительные сведения о местоположении земельного участка	—
2.	Площадь земельного участка ± величина погрешности определения (вычисления) площади ( $P \pm \Delta P$ ), м <sup>2</sup>	21 ± 2,00
3.	Формула, примененная для вычисления предельной погрешности определения площади земельного участка, с подставленными значениями и итоговые (вычисленные) значения	$3,5 * 0,10 * \sqrt{(21,00)} = 2$
4.	Площадь земельного участка согласно сведениям Единого государственного реестра недвижимости (Ркад), м <sup>2</sup>	21,00
5.	Оценка расхождения P и Ркад ( $P - P_{кад}$ ), м <sup>2</sup>	0
6.	Предельный минимальный и максимальный размеры земельного участка (Рмин и Рмакс), м <sup>2</sup>	— —
7.	Вид (виды) разрешенного использования	Гаражное строительство
7.1.	Дополнительные сведения об использовании земельного участка	—
8.	Кадастровый или иной государственный учетный номер (инвентарный) здания, сооружения, объекта незавершенного строительства, расположенного на земельном участке	—
9.	Сведения о земельных участках (землях общего пользования, территории общего пользования), посредством которых обеспечивается доступ	Земли (земельные участки) общего пользования
10.	Иные сведения	—
<b>4. Пояснения к сведениям об уточняемом земельном участке с кадастровым номером</b>		<b>63:01:0419003:542</b> :
1.	—	—

**1. Сведения о характерных точках границ уточняемого земельного участка с кадастровым номером** 63:01:0419003:2923 :  
 Система координат МСК-63, зона 1 Зона № 1

Обозначение характерных точек границ	Координаты, м				Метод определения координат	Формулы, примененные для расчета средней квадратической погрешности определения координат характерных точек границ (Mt), с подставленными в такие формулы значениями и итоговые (вычисленные) значения Mt, м	Описание закрепления точки
	содержатся в Едином государственном реестре недвижимости		определены в результате выполнения комплексных кадастровых работ				
	X	Y	X	Y			
1	2	3	4	5	6	7	8
н1256У	—	—	377 149,90	1 369 833,03	Метод спутниковых геодезических измерений (определений)	$\sqrt{(0,06^2 + 0,08^2)} = 0,10$	—
н1257У	—	—	377 154,53	1 369 839,06			
н1258У	—	—	377 150,88	1 369 841,87			
н1259У	—	—	377 146,25	1 369 835,84			
н1256У	—	—	377 149,90	1 369 833,03			

**2. Сведения о частях границ уточняемого земельного участка с кадастровым номером** 63:01:0419003:2923 :

Обозначение части границ		Горизонтальное проложение (S), м	Описание прохождения части границ	Сведения о согласовании местоположения границ (согласовано/спорное)
от т.	до т.			
1	2	3	4	5
н1256У	н1257У	7,60	—	согласовано
н1257У	н1258У	4,61		
н1258У	н1259У	7,60		
н1259У	н1256У	4,61		

**3. Сведения о характеристиках уточняемого земельного участка с кадастровым номером** 63:01:0419003:2923 :

№ п/п	Наименование характеристики земельного участка	Значение характеристики
1	2	3
1	2	3

1	2	3
1.	Адрес земельного участка	—
1.1.	Сведения о местоположении земельного участка (при отсутствии адреса) в структурированном в соответствии с федеральной информационной адресной системой виде	443004, Российская Федерация, Самарская область, Самара г, Куйбышевский р-н, Грозненская ул
1.2.	Дополнительные сведения о местоположении земельного участка	—
2.	Площадь земельного участка ± величина погрешности определения (вычисления) площади ( $P \pm \Delta P$ ), м <sup>2</sup>	35 ± 2,00
3.	Формула, примененная для вычисления предельной погрешности определения площади земельного участка, с подставленными значениями и итоговые (вычисленные) значения	$3,5 * 0,10 * \sqrt{(35,00)} = 2$
4.	Площадь земельного участка согласно сведениям Единого государственного реестра недвижимости (Ркад), м <sup>2</sup>	35,00
5.	Оценка расхождения Р и Ркад ( $P - P_{кад}$ ), м <sup>2</sup>	0
6.	Предельный минимальный и максимальный размеры земельного участка (Рмин и Рмакс), м <sup>2</sup>	— —
7.	Вид (виды) разрешенного использования	для гаража
7.1.	Дополнительные сведения об использовании земельного участка	—
8.	Кадастровый или иной государственный учетный номер (инвентарный) здания, сооружения, объекта незавершенного строительства, расположенного на земельном участке	—
9.	Сведения о земельных участках (землях общего пользования, территории общего пользования), посредством которых обеспечивается доступ	Земли (земельные участки) общего пользования
10.	Иные сведения	—
<b>4. Пояснения к сведениям об уточняемом земельном участке с кадастровым номером</b>		<b>63:01:0419003:2923</b> :
1.	—	—

**1. Сведения о характерных точках границ уточняемого земельного участка с кадастровым номером** 63:01:0419003:526 : Система координат МСК-63, зона 1 Зона № 1

Обозначение характерных точек границ	Координаты, м				Метод определения координат	Формулы, примененные для расчета средней квадратической погрешности определения координат характерных точек границ (Mt), с подставленными в такие формулы значениями и итоговые (вычисленные) значения Mt, м	Описание закрепления точки
	содержатся в Едином государственном реестре недвижимости		определены в результате выполнения комплексных кадастровых работ				
	X	Y	X	Y			
1	2	3	4	5	6	7	8
1294	—	—	377 191,04	1 369 889,85	Метод спутниковых геодезических измерений (определений)	$\sqrt{(0,06^2 + 0,08^2)} = 0,10$	Временный межевой знак
1293	—	—	377 191,56	1 369 889,43			
1292	—	—	377 192,62	1 369 888,56			
1550	—	—	377 195,89	1 369 885,91			—
н1312У	—	—	377 198,59	1 369 889,25			
н1311У	—	—	377 193,67	1 369 893,24			
1294	—	—	377 191,04	1 369 889,85			

**2. Сведения о частях границ уточняемого земельного участка с кадастровым номером** 63:01:0419003:526 :

Обозначение части границ		Горизонтальное проложение (S), м	Описание прохождения части границ	Сведения о согласовании местоположения границ (согласовано/спорное)
от т.	до т.			
1	2	3	4	5
1294	1293	0,67	—	согласовано
1293	1292	1,37		
1292	1550	4,21		
1550	н1312У	4,29		
н1312У	н1311У	6,33		
н1311У	1294	4,29		

**3. Сведения о характеристиках уточняемого земельного участка с кадастровым номером 63:01:0419003:526 :**

№ п/п	Наименование характеристики земельного участка	Значение характеристики
1	2	3
1.	Адрес земельного участка	—
1.1.	Сведения о местоположении земельного участка (при отсутствии адреса) в структурированном в соответствии с федеральной информационной адресной системой виде	Российская Федерация, Самарская область, Самара г, Куйбышевский р-н, Грозненская ул, ГСК 400, гараж 243
1.2.	Дополнительные сведения о местоположении земельного участка	—
2.	Площадь земельного участка ± величина погрешности определения (вычисления) площади ( $P \pm \Delta P$ ), м <sup>2</sup>	27 ± 2,00
3.	Формула, примененная для вычисления предельной погрешности определения площади земельного участка, с подставленными значениями и итоговые (вычисленные) значения	$3,5 * 0,10 * \sqrt{(27,00)} = 2$
4.	Площадь земельного участка согласно сведениям Единого государственного реестра недвижимости (Ркад), м <sup>2</sup>	27,00
5.	Оценка расхождения Р и Ркад ( $P - P_{кад}$ ), м <sup>2</sup>	0
6.	Предельный минимальный и максимальный размеры земельного участка (Рмин и Рмакс), м <sup>2</sup>	— —
7.	Вид (виды) разрешенного использования	Гаражное строительство
7.1.	Дополнительные сведения об использовании земельного участка	—
8.	Кадастровый или иной государственный учетный номер (инвентарный) здания, сооружения, объекта незавершенного строительства, расположенного на земельном участке	—
9.	Сведения о земельных участках (землях общего пользования, территории общего пользования), посредством которых обеспечивается доступ	Земли (земельные участки) общего пользования
10.	Иные сведения	—

**4. Пояснения к сведениям об уточняемом земельном участке с кадастровым номером 63:01:0419003:526 :**

1.	—
----	---

1. Сведения о характерных точках границ уточняемого земельного участка с кадастровым номером <u>63:01:0419003:845</u> :					Система координат <u>МСК-63, зона 1</u> Зона № <u>1</u>		
Обозначение характерных точек границ	Координаты, м				Метод определения координат	Формулы, примененные для расчета средней квадратической погрешности определения координат характерных точек границ (Mt), с подставленными в такие формулы значениями и итоговые (вычисленные) значения Mt, м	Описание закрепления точки
	содержатся в Едином государственном реестре недвижимости		определены в результате выполнения комплексных кадастровых работ				
	X	Y	X	Y			
1	2	3	4	5	6	7	8
н1376У	—	—	377 222,30	1 369 929,59	Метод спутниковых геодезических измерений (определений)	$\sqrt{(0,06^2 + 0,08^2)} = 0,10$	—
н1377У	—	—	377 226,56	1 369 926,31			
н1386У	—	—	377 227,09	1 369 925,90			
н1517У	—	—	377 228,87	1 369 928,25			
1378	—	—	377 229,23	1 369 928,72			Временный межевой знак
1384	—	—	377 228,72	1 369 929,11			—
1383	—	—	377 224,96	1 369 931,97			Временный межевой знак
1382	—	—	377 224,04	1 369 932,67			
н1387У	—	—	377 223,82	1 369 932,86			—
н1385У	—	—	377 221,68	1 369 930,06			
н1376У	—	—	377 222,30	1 369 929,59			

**2. Сведения о частях границ уточняемого земельного участка с кадастровым номером 63:01:0419003:845 :**

Обозначение части границ		Горизонтальное проложение (S), м	Описание прохождения части границ	Сведения о согласовании местоположения границ (согласовано/спорное)
от т.	до т.			
1	2	3	4	5
н1376У	н1377У	5,38	—	согласовано
н1377У	н1386У	0,67		
н1386У	н1517У	2,95		
н1517У	1378	0,59		
1378	1384	0,64		
1384	1383	4,72		
1383	1382	1,16		
1382	н1387У	0,29		
н1387У	н1385У	3,52		
н1385У	н1376У	0,78		

**3. Сведения о характеристиках уточняемого земельного участка с кадастровым номером 63:01:0419003:845 :**

№ п/п	Наименование характеристики земельного участка	Значение характеристики
1	2	3
1.	Адрес земельного участка	Российская Федерация, Самарская область, городской округ Самара, внутригородской район Куйбышевский, город Самара, территория ПК ГК 400, земельный участок 256
1.1.	Сведения о местоположении земельного участка (при отсутствии адреса) в структурированном в соответствии с федеральной информационной адресной системой виде	—
1.2.	Дополнительные сведения о местоположении земельного участка	—
2.	Площадь земельного участка ± величина погрешности определения (вычисления) площади ( $P \pm \Delta P$ ), м <sup>2</sup>	24 ± 2,00
3.	Формула, примененная для вычисления предельной погрешности определения площади земельного участка, с подставленными значениями и итоговые (вычисленные) значения	$3,5 * 0,10 * \sqrt{(24,00)} = 2$
4.	Площадь земельного участка согласно сведениям Единого государственного реестра недвижимости (Ркад), м <sup>2</sup>	24,00
5.	Оценка расхождения Р и Ркад ( $P - P_{кад}$ ), м <sup>2</sup>	0
6.	Предельный минимальный и максимальный размеры земельного участка (Рмин и Рмакс), м <sup>2</sup>	— —

1	2	3
7.	Вид (виды) разрешенного использования	Гараж
7.1.	Дополнительные сведения об использовании земельного участка	—
8.	Кадастровый или иной государственный учетный номер (инвентарный) здания, сооружения, объекта незавершенного строительства, расположенного на земельном участке	—
9.	Сведения о земельных участках (землях общего пользования, территории общего пользования), посредством которых обеспечивается доступ	Земли (земельные участки) общего пользования
10.	Иные сведения	—

**4. Пояснения к сведениям об уточняемом земельном участке с кадастровым номером** 63:01:0419003:845 :

1. —

**1. Сведения о характерных точках границ уточняемого земельного участка с кадастровым номером** 63:01:0419003:897 :

Система координат МСК-63, зона 1 Зона № 1

Обозначение характерных точек границ	Координаты, м				Метод определения координат	Формулы, примененные для расчета средней квадратической погрешности определения координат характерных точек границ (Mt), с подставленными в такие формулы значениями и итоговые (вычисленные) значения Mt, м	Описание закрепления точки
	содержатся в Едином государственном реестре недвижимости		определены в результате выполнения комплексных кадастровых работ				
	X	Y	X	Y			
1	2	3	4	5	6	7	8
н1419У	—	—	377 234,95	1 369 962,78	Метод спутниковых геодезических измерений (определений)	$\sqrt{(0,06^2 + 0,08^2)} = 0,10$	—
н1420У	—	—	377 231,87	1 369 961,52			
3	—	—	377 232,19	1 369 960,72			
2	—	—	377 234,58	1 369 954,85			
н1422У	—	—	377 237,67	1 369 956,10			
н1419У	—	—	377 234,95	1 369 962,78			

**2. Сведения о частях границ уточняемого земельного участка с кадастровым номером 63:01:0419003:897 :**

Обозначение части границ		Горизонтальное проложение (S), м	Описание прохождения части границ	Сведения о согласовании местоположения границ (согласовано/спорное)
от т.	до т.			
1	2	3	4	5
н1419У	н1420У	3,33	—	согласовано
н1420У	3	0,86		
3	2	6,34		
2	н1422У	3,33		
н1422У	н1419У	7,21		

**3. Сведения о характеристиках уточняемого земельного участка с кадастровым номером 63:01:0419003:897 :**

№ п/п	Наименование характеристики земельного участка	Значение характеристики
1	2	3
1.	Адрес земельного участка	—
1.1.	Сведения о местоположении земельного участка (при отсутствии адреса) в структурированном в соответствии с федеральной информационной адресной системой виде	Российская Федерация, Самарская область, Самара г, Куйбышевский р-н, Грозненская ул
1.2.	Дополнительные сведения о местоположении земельного участка	—
2.	Площадь земельного участка ± величина погрешности определения (вычисления) площади ( $P \pm \Delta P$ ), м <sup>2</sup>	24 ± 2,00
3.	Формула, примененная для вычисления предельной погрешности определения площади земельного участка, с подставленными значениями и итоговые (вычисленные) значения	$3,5 * 0,10 * \sqrt{(24,00)} = 2$
4.	Площадь земельного участка согласно сведениям Единого государственного реестра недвижимости (Ркад), м <sup>2</sup>	24,00
5.	Оценка расхождения Р и Ркад ( $P - P_{кад}$ ), м <sup>2</sup>	0
6.	Предельный минимальный и максимальный размеры земельного участка (Рмин и Рмакс), м <sup>2</sup>	— —
7.	Вид (виды) разрешенного использования	Гараж
7.1.	Дополнительные сведения об использовании земельного участка	—
8.	Кадастровый или иной государственный учетный номер (инвентарный) здания, сооружения, объекта незавершенного строительства, расположенного на земельном участке	—

1	2	3
9.	Сведения о земельных участках (землях общего пользования, территории общего пользования), посредством которых обеспечивается доступ	Земли (земельные участки) общего пользования
10.	Иные сведения	—

**4. Пояснения к сведениям об уточняемом земельном участке с кадастровым номером** 63:01:0419003:897 :

1.	—
----	---

**1. Сведения о характерных точках границ уточняемого земельного участка с кадастровым номером** 63:01:0419003:959 :  
 Система координат МСК-63, зона 1 Зона № 1

Обозначение характерных точек границ	Координаты, м				Метод определения координат	Формулы, примененные для расчета средней квадратической погрешности определения координат характерных точек границ (Mt), с подставленными в такие формулы значениями и итоговые (вычисленные) значения Mt, м	Описание закрепления точки
	содержатся в Едином государственном реестре недвижимости		определены в результате выполнения комплексных кадастровых работ				
	X	Y	X	Y			
1	2	3	4	5	6	7	8
н1206У	—	—	377 166,38	1 369 889,28	Метод спутниковых геодезических измерений (определений)	$\sqrt{(0,06^2 + 0,08^2)} = 0,10$	—
1205	—	—	377 168,20	1 369 891,63			
н1429У	—	—	377 163,56	1 369 895,28			
н1430У	—	—	377 161,65	1 369 892,80			
н1206У	—	—	377 166,38	1 369 889,28			

**2. Сведения о частях границ уточняемого земельного участка с кадастровым номером** 63:01:0419003:959 :

Обозначение части границ		Горизонтальное проложение (S), м	Описание прохождения части границ	Сведения о согласовании местоположения границ (согласовано/спорное)
от т.	до т.			
1	2	3	4	5
н1206У	1205	2,97	—	согласовано
1205	н1429У	5,90	—	

1	2	3	4	5
н1429У	н1430У	3,13	—	согласовано
н1430У	н1206У	5,90	—	

**3. Сведения о характеристиках уточняемого земельного участка с кадастровым номером** 63:01:0419003:959 :

№ п/п	Наименование характеристики земельного участка	Значение характеристики
1	2	3
1.	Адрес земельного участка	—
1.1.	Сведения о местоположении земельного участка (при отсутствии адреса) в структурированном в соответствии с федеральной информационной адресной системой виде	Российская Федерация, Самарская область, Самара г, Куйбышевский р-н, Грозненская ул
1.2.	Дополнительные сведения о местоположении земельного участка	—
2.	Площадь земельного участка ± величина погрешности определения (вычисления) площади ( $P \pm \Delta P$ ), м <sup>2</sup>	18 ± 1,00
3.	Формула, примененная для вычисления предельной погрешности определения площади земельного участка, с подставленными значениями и итоговые (вычисленные) значения	$3,5 * 0,10 * \sqrt{(18,00)} = 1$
4.	Площадь земельного участка согласно сведениям Единого государственного реестра недвижимости (Ркад), м <sup>2</sup>	18,00
5.	Оценка расхождения Р и Ркад ( $P - P_{кад}$ ), м <sup>2</sup>	0
6.	Предельный минимальный и максимальный размеры земельного участка (Рмин и Рмакс), м <sup>2</sup>	— —
7.	Вид (виды) разрешенного использования	Гараж
7.1.	Дополнительные сведения об использовании земельного участка	—
8.	Кадастровый или иной государственный учетный номер (инвентарный) здания, сооружения, объекта незавершенного строительства, расположенного на земельном участке	—
9.	Сведения о земельных участках (землях общего пользования, территории общего пользования), посредством которых обеспечивается доступ	Земли (земельные участки) общего пользования
10.	Иные сведения	—

**4. Пояснения к сведениям об уточняемом земельном участке с кадастровым номером** 63:01:0419003:959 :

1.	—
----	---

**1. Сведения о характерных точках границ уточняемого земельного участка с кадастровым номером** 63:01:0419003:957 :  
 Система координат МСК-63, зона 1 Зона № 1

Обозначение характерных точек границ	Координаты, м				Метод определения координат	Формулы, примененные для расчета средней квадратической погрешности определения координат характерных точек границ (Mt), с подставленными в такие формулы значениями и итоговые (вычисленные) значения Mt, м	Описание закрепления точки
	содержатся в Едином государственном реестре недвижимости		определены в результате выполнения комплексных кадастровых работ				
	X	Y	X	Y			
1	2	3	4	5	6	7	8
н1435У	—	—	377 162,68	1 369 884,31	Метод спутниковых геодезических измерений (определений)	$\sqrt{(0,06^2 + 0,08^2)} = 0,10$	—
н1436У	—	—	377 157,75	1 369 888,01			
н1437У	—	—	377 155,99	1 369 885,68			
н1446У	—	—	377 156,63	1 369 885,19			
н1438У	—	—	377 160,92	1 369 881,98			
н1435У	—	—	377 162,68	1 369 884,31			

**2. Сведения о частях границ уточняемого земельного участка с кадастровым номером** 63:01:0419003:957 :

Обозначение части границ		Горизонтальное проложение (S), м	Описание прохождения части границ	Сведения о согласовании местоположения границ (согласовано/спорное)
от т.	до т.			
1	2	3	4	5
н1435У	н1436У	6,16	—	согласовано
н1436У	н1437У	2,92		
н1437У	н1446У	0,81		
н1446У	н1438У	5,36		
н1438У	н1435У	2,92		

**3. Сведения о характеристиках уточняемого земельного участка с кадастровым номером** 63:01:0419003:957 :

№ п/п	Наименование характеристики земельного участка	Значение характеристики
1	2	3
1	2	3

1	2	3
1.	Адрес земельного участка	—
1.1.	Сведения о местоположении земельного участка (при отсутствии адреса) в структурированном в соответствии с федеральной информационной адресной системой виде	Российская Федерация, Самарская область, Самара г, Куйбышевский р-н, Грозненская ул
1.2.	Дополнительные сведения о местоположении земельного участка	—
2.	Площадь земельного участка ± величина погрешности определения (вычисления) площади ( $P \pm \Delta P$ ), м <sup>2</sup>	18 ± 1,00
3.	Формула, примененная для вычисления предельной погрешности определения площади земельного участка, с подставленными значениями и итоговые (вычисленные) значения	$3,5*0,10*\sqrt{(18,00)} = 1$
4.	Площадь земельного участка согласно сведениям Единого государственного реестра недвижимости (Ркад), м <sup>2</sup>	18,00
5.	Оценка расхождения Р и Ркад ( $P - P_{кад}$ ), м <sup>2</sup>	0
6.	Предельный минимальный и максимальный размеры земельного участка (Рмин и Рмакс), м <sup>2</sup>	— —
7.	Вид (виды) разрешенного использования	Гараж
7.1.	Дополнительные сведения об использовании земельного участка	—
8.	Кадастровый или иной государственный учетный номер (инвентарный) здания, сооружения, объекта незавершенного строительства, расположенного на земельном участке	—
9.	Сведения о земельных участках (землях общего пользования, территории общего пользования), посредством которых обеспечивается доступ	Земли (земельные участки) общего пользования
10.	Иные сведения	—
<b>4. Пояснения к сведениям об уточняемом земельном участке с кадастровым номером</b>		<b>63:01:0419003:957</b> :
1.	—	—

**1. Сведения о характерных точках границ уточняемого земельного участка с кадастровым номером** 63:01:0419003:956 :  
 Система координат МСК-63, зона 1 Зона № 1

Обозначение характерных точек границ	Координаты, м				Метод определения координат	Формулы, примененные для расчета средней квадратической погрешности определения координат характерных точек границ (Mt), с подставленными в такие формулы значениями и итоговые (вычисленные) значения Mt, м	Описание закрепления точки
	содержатся в Едином государственном реестре недвижимости		определены в результате выполнения комплексных кадастровых работ				
	X	Y	X	Y			
1	2	3	4	5	6	7	8
н1445У	—	—	377 159,21	1 369 879,25	Метод спутниковых геодезических измерений (определений)	$\sqrt{(0,06^2 + 0,08^2)} = 0,10$	—
1439	—	—	377 160,62	1 369 881,05			Временный межевой знак
н1438У	—	—	377 160,92	1 369 881,98			—
н1446У	—	—	377 156,63	1 369 885,19			
н1447У	—	—	377 154,71	1 369 882,62			
н1445У	—	—	377 159,21	1 369 879,25			

**2. Сведения о частях границ уточняемого земельного участка с кадастровым номером** 63:01:0419003:956 :

Обозначение части границ		Горизонтальное проложение (S), м	Описание прохождения части границ	Сведения о согласовании местоположения границ (согласовано/спорное)
от т.	до т.			
1	2	3	4	5
н1445У	1439	2,29	—	согласовано
1439	н1438У	0,98		
н1438У	н1446У	5,36		
н1446У	н1447У	3,21		
н1447У	н1445У	5,62		

**3. Сведения о характеристиках уточняемого земельного участка с кадастровым номером** 63:01:0419003:956 :

№ п/п	Наименование характеристики земельного участка	Значение характеристики
1	2	3
1		

1	2	3
1.	Адрес земельного участка	Российская Федерация, Самарская область, городской округ Самара, внутригородской район Куйбышевский, город Самара, территория ПК ГК 400, земельный участок 173
1.1.	Сведения о местоположении земельного участка (при отсутствии адреса) в структурированном в соответствии с федеральной информационной адресной системой виде	—
1.2.	Дополнительные сведения о местоположении земельного участка	—
2.	Площадь земельного участка $\pm$ величина погрешности определения (вычисления) площади ( $P \pm \Delta P$ ), м <sup>2</sup>	18 $\pm$ 1,00
3.	Формула, примененная для вычисления предельной погрешности определения площади земельного участка, с подставленными значениями и итоговые (вычисленные) значения	$3,5 * 0,10 * \sqrt{(18,00)} = 1$
4.	Площадь земельного участка согласно сведениям Единого государственного реестра недвижимости (Ркад), м <sup>2</sup>	18,00
5.	Оценка расхождения P и Ркад ( $P - P_{кад}$ ), м <sup>2</sup>	0
6.	Предельный минимальный и максимальный размеры земельного участка (Pмин и Pмакс), м <sup>2</sup>	— —
7.	Вид (виды) разрешенного использования	Гараж
7.1.	Дополнительные сведения об использовании земельного участка	—
8.	Кадастровый или иной государственный учетный номер (инвентарный) здания, сооружения, объекта незавершенного строительства, расположенного на земельном участке	—
9.	Сведения о земельных участках (землях общего пользования, территории общего пользования), посредством которых обеспечивается доступ	Земли (земельные участки) общего пользования
10.	Иные сведения	—
<b>4. Пояснения к сведениям об уточняемом земельном участке с кадастровым номером</b>		<b>63:01:0419003:956</b> :
1.	—	—

**1. Сведения о характерных точках границ уточняемого земельного участка с кадастровым номером** 63:01:0419003:955 :  
 Система координат МСК-63, зона 1 Зона № 1

Обозначение характерных точек границ	Координаты, м				Метод определения координат	Формулы, примененные для расчета средней квадратической погрешности определения координат характерных точек границ (Mt), с подставленными в такие формулы значениями и итоговые (вычисленные) значения Mt, м	Описание закрепления точки
	содержатся в Едином государственном реестре недвижимости		определены в результате выполнения комплексных кадастровых работ				
	X	Y	X	Y			
1	2	3	4	5	6	7	8
414	—	—	377 156,34	1 369 875,40	Метод спутниковых геодезических измерений (определений)	$\sqrt{(0,06^2 + 0,08^2)} = 0,10$	—
н1449У	—	—	377 156,98	1 369 876,36			
н1450У	—	—	377 151,85	1 369 880,20			
н1451У	—	—	377 149,95	1 369 877,66			
н1454У	—	—	377 151,25	1 369 876,69			
н1452У	—	—	377 154,89	1 369 873,96			
н1453У	—	—	377 156,19	1 369 875,50			
414	—	—	377 156,34	1 369 875,40			

**2. Сведения о частях границ уточняемого земельного участка с кадастровым номером** 63:01:0419003:955 :

Обозначение части границ		Горизонтальное проложение (S), м	Описание прохождения части границ	Сведения о согласовании местоположения границ (согласовано/спорное)
от т.	до т.			
1	2	3	4	5
414	н1449У	1,15	—	согласовано
н1449У	н1450У	6,41		
н1450У	н1451У	3,17		
н1451У	н1454У	1,62		

1	2	3	4	5
н1454У	н1452У	4,55	—	согласовано
н1452У	н1453У	2,02		
н1453У	414	0,18		

**3. Сведения о характеристиках уточняемого земельного участка с кадастровым номером** 63:01:0419003:955 :

№ п/п	Наименование характеристики земельного участка	Значение характеристики
1	2	3
1.	Адрес земельного участка	—
1.1.	Сведения о местоположении земельного участка (при отсутствии адреса) в структурированном в соответствии с федеральной информационной адресной системой виде	Российская Федерация, Самарская область, Самара г, Куйбышевский р-н, Грозненская ул
1.2.	Дополнительные сведения о местоположении земельного участка	—
2.	Площадь земельного участка ± величина погрешности определения (вычисления) площади ( $P \pm \Delta P$ ), м <sup>2</sup>	$20 \pm 2,00$
3.	Формула, примененная для вычисления предельной погрешности определения площади земельного участка, с подставленными значениями и итоговые (вычисленные) значения	$3,5 * 0,10 * \sqrt{(20,00)} = 2$
4.	Площадь земельного участка согласно сведениям Единого государственного реестра недвижимости (Ркад), м <sup>2</sup>	20,00
5.	Оценка расхождения Р и Ркад ( $P - P_{кад}$ ), м <sup>2</sup>	0
6.	Предельный минимальный и максимальный размеры земельного участка (Рмин и Рмакс), м <sup>2</sup>	— —
7.	Вид (виды) разрешенного использования	Гараж
7.1.	Дополнительные сведения об использовании земельного участка	—
8.	Кадастровый или иной государственный учетный номер (инвентарный) здания, сооружения, объекта незавершенного строительства, расположенного на земельном участке	—
9.	Сведения о земельных участках (землях общего пользования, территории общего пользования), посредством которых обеспечивается доступ	Земли (земельные участки) общего пользования
10.	Иные сведения	—

**4. Пояснения к сведениям об уточняемом земельном участке с кадастровым номером** 63:01:0419003:955 :

1.	—
----	---

**1. Сведения о характерных точках границ уточняемого земельного участка с кадастровым номером** 63:01:0419003:833 :  
 Система координат МСК-63, зона 1 Зона № 1

Обозначение характерных точек границ	Координаты, м				Метод определения координат	Формулы, примененные для расчета средней квадратической погрешности определения координат характерных точек границ (Mt), с подставленными в такие формулы значениями и итоговые (вычисленные) значения Mt, м	Описание закрепления точки
	содержатся в Едином государственном реестре недвижимости		определены в результате выполнения комплексных кадастровых работ				
	X	Y	X	Y			
1	2	3	4	5	6	7	8
н1219У	—	—	377 147,48	1 369 864,72	Метод спутниковых геодезических измерений (определений)	$\sqrt{(0,06^2 + 0,08^2)} = 0,10$	—
338	—	—	377 149,68	1 369 867,51			
1456	—	—	377 145,56	1 369 870,82			
н1459У	—	—	377 144,74	1 369 871,49			
н1463У	—	—	377 142,38	1 369 868,72			
н1461У	—	—	377 143,82	1 369 867,60			
н1219У	—	—	377 147,48	1 369 864,72			

**2. Сведения о частях границ уточняемого земельного участка с кадастровым номером** 63:01:0419003:833 :

Обозначение части границ		Горизонтальное проложение (S), м	Описание прохождения части границ	Сведения о согласовании местоположения границ (согласовано/спорное)
от т.	до т.			
1	2	3	4	5
н1219У	338	3,55	—	согласовано
338	1456	5,28		
1456	н1459У	1,06		
н1459У	н1463У	3,64		
н1463У	н1461У	1,82		
н1461У	н1219У	4,66		

**3. Сведения о характеристиках уточняемого земельного участка с кадастровым номером 63:01:0419003:833 :**

№ п/п	Наименование характеристики земельного участка	Значение характеристики
1	2	3
1.	Адрес земельного участка	—
1.1.	Сведения о местоположении земельного участка (при отсутствии адреса) в структурированном в соответствии с федеральной информационной адресной системой виде	Российская Федерация, Самарская область, Самара г, Куйбышевский р-н, Грозненская ул
1.2.	Дополнительные сведения о местоположении земельного участка	—
2.	Площадь земельного участка ± величина погрешности определения (вычисления) площади ( $P \pm \Delta P$ ), м <sup>2</sup>	23 ± 2,00
3.	Формула, примененная для вычисления предельной погрешности определения площади земельного участка, с подставленными значениями и итоговые (вычисленные) значения	$3,5 * 0,10 * \sqrt{(23,00)} = 2$
4.	Площадь земельного участка согласно сведениям Единого государственного реестра недвижимости (Ркад), м <sup>2</sup>	23,00
5.	Оценка расхождения Р и Ркад ( $P - P_{кад}$ ), м <sup>2</sup>	0
6.	Предельный минимальный и максимальный размеры земельного участка (Рмин и Рмакс), м <sup>2</sup>	— —
7.	Вид (виды) разрешенного использования	Гараж
7.1.	Дополнительные сведения об использовании земельного участка	—
8.	Кадастровый или иной государственный учетный номер (инвентарный) здания, сооружения, объекта незавершенного строительства, расположенного на земельном участке	—
9.	Сведения о земельных участках (землях общего пользования, территории общего пользования), посредством которых обеспечивается доступ	Земли (земельные участки) общего пользования
10.	Иные сведения	—

**4. Пояснения к сведениям об уточняемом земельном участке с кадастровым номером 63:01:0419003:833 :**

1.	—
----	---

**1. Сведения о характерных точках границ уточняемого земельного участка с кадастровым номером** 63:01:0419003:954 :  
 Система координат МСК-63, зона 1 Зона № 1

Обозначение характерных точек границ	Координаты, м				Метод определения координат	Формулы, примененные для расчета средней квадратической погрешности определения координат характерных точек границ (Mt), с подставленными в такие формулы значениями и итоговые (вычисленные) значения Mt, м	Описание закрепления точки
	содержатся в Едином государственном реестре недвижимости		определены в результате выполнения комплексных кадастровых работ				
	X	Y	X	Y			
1	2	3	4	5	6	7	8
н1466У	—	—	377 140,48	1 369 855,50	Метод спутниковых геодезических измерений (определений)	$\sqrt{(0,06^2 + 0,08^2)} = 0,10$	—
н1467У	—	—	377 142,75	1 369 858,46			
н1471У	—	—	377 138,48	1 369 861,72			
н1470У	—	—	377 136,22	1 369 858,76			
н1466У	—	—	377 140,48	1 369 855,50			

**2. Сведения о частях границ уточняемого земельного участка с кадастровым номером** 63:01:0419003:954 :

Обозначение части границ		Горизонтальное проложение (S), м	Описание прохождения части границ	Сведения о согласовании местоположения границ (согласовано/спорное)
от т.	до т.			
1	2	3	4	5
н1466У	н1467У	3,73	—	согласовано
н1467У	н1471У	5,37		
н1471У	н1470У	3,72		
н1470У	н1466У	5,36		

**3. Сведения о характеристиках уточняемого земельного участка с кадастровым номером** 63:01:0419003:954 :

№ п/п	Наименование характеристики земельного участка	Значение характеристики
1	2	3
1	2	3

1	2	3
1.	Адрес земельного участка	—
1.1.	Сведения о местоположении земельного участка (при отсутствии адреса) в структурированном в соответствии с федеральной информационной адресной системой виде	Российская Федерация, Самарская область, Самара г, Куйбышевский р-н, Грозненская ул
1.2.	Дополнительные сведения о местоположении земельного участка	—
2.	Площадь земельного участка ± величина погрешности определения (вычисления) площади ( $P \pm \Delta P$ ), м <sup>2</sup>	20 ± 2,00
3.	Формула, примененная для вычисления предельной погрешности определения площади земельного участка, с подставленными значениями и итоговые (вычисленные) значения	$3,5 * 0,10 * \sqrt{(20,00)} = 2$
4.	Площадь земельного участка согласно сведениям Единого государственного реестра недвижимости (Ркад), м <sup>2</sup>	20,00
5.	Оценка расхождения P и Ркад (P - Ркад), м <sup>2</sup>	0
6.	Предельный минимальный и максимальный размеры земельного участка (Рмин и Рмакс), м <sup>2</sup>	— —
7.	Вид (виды) разрешенного использования	Гараж
7.1.	Дополнительные сведения об использовании земельного участка	—
8.	Кадастровый или иной государственный учетный номер (инвентарный) здания, сооружения, объекта незавершенного строительства, расположенного на земельном участке	—
9.	Сведения о земельных участках (землях общего пользования, территории общего пользования), посредством которых обеспечивается доступ	Земли (земельные участки) общего пользования
10.	Иные сведения	—
<b>4. Пояснения к сведениям об уточняемом земельном участке с кадастровым номером <u>63:01:0419003:954</u> :</b>		
1.	—	—

**1. Сведения о характерных точках границ уточняемого земельного участка с кадастровым номером** 63:01:0419003:953 :  
 Система координат МСК-63, зона 1 Зона № 1

Обозначение характерных точек границ	Координаты, м				Метод определения координат	Формулы, примененные для расчета средней квадратической погрешности определения координат характерных точек границ (Mt), с подставленными в такие формулы значениями и итоговые (вычисленные) значения Mt, м	Описание закрепления точки
	содержатся в Едином государственном реестре недвижимости		определены в результате выполнения комплексных кадастровых работ				
	X	Y	X	Y			
1	2	3	4	5	6	7	8
н1476У	—	—	377 138,17	1 369 852,47	Метод спутниковых геодезических измерений (определений)	$\sqrt{(0,06^2 + 0,08^2)} = 0,10$	—
н1477У	—	—	377 133,68	1 369 855,90			
н1478У	—	—	377 131,42	1 369 852,95			
н1479У	—	—	377 135,91	1 369 849,52			
н1476У	—	—	377 138,17	1 369 852,47			

**2. Сведения о частях границ уточняемого земельного участка с кадастровым номером** 63:01:0419003:953 :

Обозначение части границ		Горизонтальное проложение (S), м	Описание прохождения части границ	Сведения о согласовании местоположения границ (согласовано/спорное)
от т.	до т.			
1	2	3	4	5
н1476У	н1477У	5,65	—	согласовано
н1477У	н1478У	3,72		
н1478У	н1479У	5,65		
н1479У	н1476У	3,72		

**3. Сведения о характеристиках уточняемого земельного участка с кадастровым номером** 63:01:0419003:953 :

№ п/п	Наименование характеристики земельного участка	Значение характеристики
1	2	3
1		

1	2	3
1.	Адрес земельного участка	—
1.1.	Сведения о местоположении земельного участка (при отсутствии адреса) в структурированном в соответствии с федеральной информационной адресной системой виде	Российская Федерация, Самарская область, Самара г, Куйбышевский р-н, Грозненская ул
1.2.	Дополнительные сведения о местоположении земельного участка	—
2.	Площадь земельного участка ± величина погрешности определения (вычисления) площади ( $P \pm \Delta P$ ), м <sup>2</sup>	21 ± 2,00
3.	Формула, примененная для вычисления предельной погрешности определения площади земельного участка, с подставленными значениями и итоговые (вычисленные) значения	$3,5 * 0,10 * \sqrt{(21,00)} = 2$
4.	Площадь земельного участка согласно сведениям Единого государственного реестра недвижимости (Ркад), м <sup>2</sup>	21,00
5.	Оценка расхождения P и Ркад ( $P - P_{кад}$ ), м <sup>2</sup>	0
6.	Предельный минимальный и максимальный размеры земельного участка (Рмин и Рмакс), м <sup>2</sup>	— —
7.	Вид (виды) разрешенного использования	Гараж
7.1.	Дополнительные сведения об использовании земельного участка	—
8.	Кадастровый или иной государственный учетный номер (инвентарный) здания, сооружения, объекта незавершенного строительства, расположенного на земельном участке	—
9.	Сведения о земельных участках (землях общего пользования, территории общего пользования), посредством которых обеспечивается доступ	Земли (земельные участки) общего пользования
10.	Иные сведения	—
<b>4. Пояснения к сведениям об уточняемом земельном участке с кадастровым номером</b>		<b>63:01:0419003:953</b> :
1.	—	—

**1. Сведения о характерных точках границ уточняемого земельного участка с кадастровым номером** 63:01:0419003:952 :  
 Система координат МСК-63, зона 1 Зона № 1

Обозначение характерных точек границ	Координаты, м				Метод определения координат	Формулы, примененные для расчета средней квадратической погрешности определения координат характерных точек границ (Mt), с подставленными в такие формулы значениями и итоговые (вычисленные) значения Mt, м	Описание закрепления точки
	содержатся в Едином государственном реестре недвижимости		определены в результате выполнения комплексных кадастровых работ				
	X	Y	X	Y			
1	2	3	4	5	6	7	8
н1481У	—	—	377 133,64	1 369 846,55	Метод спутниковых геодезических измерений (определений)	$\sqrt{(0,06^2 + 0,08^2)} = 0,10$	—
н1243У	—	—	377 134,27	1 369 847,37			
н1479У	—	—	377 135,91	1 369 849,52			
н1478У	—	—	377 131,42	1 369 852,95			
н1480У	—	—	377 130,68	1 369 853,52			
н1482У	—	—	377 128,52	1 369 850,70			
н1484У	—	—	377 128,75	1 369 850,51			
н1481У	—	—	377 133,64	1 369 846,55			

**2. Сведения о частях границ уточняемого земельного участка с кадастровым номером** 63:01:0419003:952 :

Обозначение части границ		Горизонтальное проложение (S), м	Описание прохождения части границ	Сведения о согласовании местоположения границ (согласовано/спорное)
от т.	до т.			
1	2	3	4	5
н1481У	н1243У	1,03	—	согласовано
н1243У	н1479У	2,70		
н1479У	н1478У	5,65		
н1478У	н1480У	0,93		

1	2	3	4	5
н1480У	н1482У	3,55	—	согласовано
н1482У	н1484У	0,30		
н1484У	н1481У	6,29		

**3. Сведения о характеристиках уточняемого земельного участка с кадастровым номером** 63:01:0419003:952 :

№ п/п	Наименование характеристики земельного участка	Значение характеристики
1	2	3
1.	Адрес земельного участка	—
1.1.	Сведения о местоположении земельного участка (при отсутствии адреса) в структурированном в соответствии с федеральной информационной адресной системой виде	Российская Федерация, Самарская область, Самара г, Куйбышевский р-н, Грозненская ул
1.2.	Дополнительные сведения о местоположении земельного участка	—
2.	Площадь земельного участка ± величина погрешности определения (вычисления) площади ( $P \pm \Delta P$ ), м <sup>2</sup>	24 ± 2,00
3.	Формула, примененная для вычисления предельной погрешности определения площади земельного участка, с подставленными значениями и итоговые (вычисленные) значения	$3,5 * 0,10 * \sqrt{(24,00)} = 2$
4.	Площадь земельного участка согласно сведениям Единого государственного реестра недвижимости (Ркад), м <sup>2</sup>	24,00
5.	Оценка расхождения Р и Ркад ( $P - P_{кад}$ ), м <sup>2</sup>	0
6.	Предельный минимальный и максимальный размеры земельного участка ( $P_{мин}$ и $P_{макс}$ ), м <sup>2</sup>	— —
7.	Вид (виды) разрешенного использования	для гаража
7.1.	Дополнительные сведения об использовании земельного участка	—
8.	Кадастровый или иной государственный учетный номер (инвентарный) здания, сооружения, объекта незавершенного строительства, расположенного на земельном участке	—
9.	Сведения о земельных участках (землях общего пользования, территории общего пользования), посредством которых обеспечивается доступ	Земли (земельные участки) общего пользования
10.	Иные сведения	—

**4. Пояснения к сведениям об уточняемом земельном участке с кадастровым номером** 63:01:0419003:952 :

1.	—
----	---

**1. Сведения о характерных точках границ уточняемого земельного участка с кадастровым номером** 63:01:0419003:951 :  
 Система координат МСК-63, зона 1 Зона № 1

Обозначение характерных точек границ	Координаты, м				Метод определения координат	Формулы, примененные для расчета средней квадратической погрешности определения координат характерных точек границ (Mt), с подставленными в такие формулы значениями и итоговые (вычисленные) значения Mt, м	Описание закрепления точки
	содержатся в Едином государственном реестре недвижимости		определены в результате выполнения комплексных кадастровых работ				
	X	Y	X	Y			
1	2	3	4	5	6	7	8
н1239У	—	—	377 130,62	1 369 842,84	Метод спутниковых геодезических измерений (определений)	$\sqrt{(0,06^2 + 0,08^2)} = 0,10$	—
н1481У	—	—	377 133,64	1 369 846,55			
н1484У	—	—	377 128,75	1 369 850,51			
н1485У	—	—	377 125,76	1 369 846,78			
н1490У	—	—	377 126,43	1 369 846,22			
н1239У	—	—	377 130,62	1 369 842,84			

**2. Сведения о частях границ уточняемого земельного участка с кадастровым номером** 63:01:0419003:951 :

Обозначение части границ		Горизонтальное проложение (S), м	Описание прохождения части границ	Сведения о согласовании местоположения границ (согласовано/спорное)
от т.	до т.			
1	2	3	4	5
н1239У	н1481У	4,78	—	согласовано
н1481У	н1484У	6,29		
н1484У	н1485У	4,78		
н1485У	н1490У	0,87		
н1490У	н1239У	5,38		

**3. Сведения о характеристиках уточняемого земельного участка с кадастровым номером** 63:01:0419003:951 :

№ п/п	Наименование характеристики земельного участка	Значение характеристики
1	2	3
1		

1	2	3
1.	Адрес земельного участка	—
1.1.	Сведения о местоположении земельного участка (при отсутствии адреса) в структурированном в соответствии с федеральной информационной адресной системой виде	Российская Федерация, Самарская область, Самара г, Куйбышевский р-н, Грозненская ул
1.2.	Дополнительные сведения о местоположении земельного участка	—
2.	Площадь земельного участка ± величина погрешности определения (вычисления) площади ( $P \pm \Delta P$ ), м <sup>2</sup>	30 ± 2,00
3.	Формула, примененная для вычисления предельной погрешности определения площади земельного участка, с подставленными значениями и итоговые (вычисленные) значения	$3,5 * 0,10 * \sqrt{(30,00)} = 2$
4.	Площадь земельного участка согласно сведениям Единого государственного реестра недвижимости (Ркад), м <sup>2</sup>	30,00
5.	Оценка расхождения P и Ркад ( $P - P_{кад}$ ), м <sup>2</sup>	0
6.	Предельный минимальный и максимальный размеры земельного участка (Рмин и Рмакс), м <sup>2</sup>	— —
7.	Вид (виды) разрешенного использования	Гараж
7.1.	Дополнительные сведения об использовании земельного участка	—
8.	Кадастровый или иной государственный учетный номер (инвентарный) здания, сооружения, объекта незавершенного строительства, расположенного на земельном участке	—
9.	Сведения о земельных участках (землях общего пользования, территории общего пользования), посредством которых обеспечивается доступ	Земли общего пользования
10.	Иные сведения	—
<b>4. Пояснения к сведениям об уточняемом земельном участке с кадастровым номером</b>		<b>63:01:0419003:951</b> :
1.	—	—

**1. Сведения о характерных точках границ уточняемого земельного участка с кадастровым номером** 63:01:0419003:557 :  
 Система координат МСК-63, зона 1 Зона № 1

Обозначение характерных точек границ	Координаты, м				Метод определения координат	Формулы, примененные для расчета средней квадратической погрешности определения координат характерных точек границ (Mt), с подставленными в такие формулы значениями и итоговые (вычисленные) значения Mt, м	Описание закрепления точки
	содержатся в Едином государственном реестре недвижимости		определены в результате выполнения комплексных кадастровых работ				
	X	Y	X	Y			
1	2	3	4	5	6	7	8
н1644У	—	—	377 249,87	1 369 895,02	Метод спутниковых геодезических измерений (определений)	$\sqrt{(0,06^2 + 0,08^2)} = 0,10$	—
н1641У	—	—	377 244,63	1 369 899,26			
н1620У	—	—	377 244,33	1 369 898,89			
н1643У	—	—	377 242,67	1 369 896,79			
н1645У	—	—	377 247,97	1 369 892,60			
н1644У	—	—	377 249,87	1 369 895,02			

**2. Сведения о частях границ уточняемого земельного участка с кадастровым номером** 63:01:0419003:557 :

Обозначение части границ		Горизонтальное проложение (S), м	Описание прохождения части границ	Сведения о согласовании местоположения границ (согласовано/спорное)
от т.	до т.			
1	2	3	4	5
н1644У	н1641У	6,74	—	согласовано
н1641У	н1620У	0,48		
н1620У	н1643У	2,68		
н1643У	н1645У	6,76		
н1645У	н1644У	3,08		

**3. Сведения о характеристиках уточняемого земельного участка с кадастровым номером** 63:01:0419003:557 :

№ п/п	Наименование характеристики земельного участка	Значение характеристики
1	2	3
1		

1	2	3
1.	Адрес земельного участка	—
1.1.	Сведения о местоположении земельного участка (при отсутствии адреса) в структурированном в соответствии с федеральной информационной адресной системой виде	Российская Федерация, Самарская область, Самара г, Куйбышевский р-н, Куйбышевский аал, Грозненская ул
1.2.	Дополнительные сведения о местоположении земельного участка	—
2.	Площадь земельного участка ± величина погрешности определения (вычисления) площади ( $P \pm \Delta P$ ), м <sup>2</sup>	21 ± 2,00
3.	Формула, примененная для вычисления предельной погрешности определения площади земельного участка, с подставленными значениями и итоговые (вычисленные) значения	$3,5 * 0,10 * \sqrt{(21,00)} = 2$
4.	Площадь земельного участка согласно сведениям Единого государственного реестра недвижимости (Ркад), м <sup>2</sup>	21,00
5.	Оценка расхождения P и Ркад ( $P - P_{кад}$ ), м <sup>2</sup>	0
6.	Предельный минимальный и максимальный размеры земельного участка (Рмин и Рмакс), м <sup>2</sup>	— —
7.	Вид (виды) разрешенного использования	Гаражное строительство
7.1.	Дополнительные сведения об использовании земельного участка	—
8.	Кадастровый или иной государственный учетный номер (инвентарный) здания, сооружения, объекта незавершенного строительства, расположенного на земельном участке	—
9.	Сведения о земельных участках (землях общего пользования, территории общего пользования), посредством которых обеспечивается доступ	Земли (земельные участки) общего пользования
10.	Иные сведения	—
<b>4. Пояснения к сведениям об уточняемом земельном участке с кадастровым номером</b>		<b>63:01:0419003:557</b> :
1.	—	—

**1. Сведения о характерных точках границ уточняемого земельного участка с кадастровым номером** 63:01:0419003:1755 :  
 Система координат МСК-63, зона 1 Зона № 1

Обозначение характерных точек границ	Координаты, м				Метод определения координат	Формулы, примененные для расчета средней квадратической погрешности определения координат характерных точек границ (Mt), с подставленными в такие формулы значениями и итоговые (вычисленные) значения Mt, м	Описание закрепления точки
	содержатся в Едином государственном реестре недвижимости		определены в результате выполнения комплексных кадастровых работ				
	X	Y	X	Y			
1	2	3	4	5	6	7	8
1673	—	—	377 216,71	1 369 863,00	Метод спутниковых геодезических измерений (определений)	$\sqrt{(0,06^2 + 0,08^2)} = 0,10$	Временный межевой знак
н1685У	—	—	377 216,47	1 369 863,17			—
4	—	—	377 213,48	1 369 859,08			
н1682У	—	—	377 217,72	1 369 855,98			
н1684У	—	—	377 218,09	1 369 855,71			
н1683У	—	—	377 221,09	1 369 859,85			
н1679У	—	—	377 220,71	1 369 860,12			
1673	—	—	377 216,71	1 369 863,00			

**2. Сведения о частях границ уточняемого земельного участка с кадастровым номером** 63:01:0419003:1755 :

Обозначение части границ		Горизонтальное проложение (S), м	Описание прохождения части границ	Сведения о согласовании местоположения границ (согласовано/спорное)
от т.	до т.			
1	2	3	4	5
1673	н1685У	0,29	—	согласовано
н1685У	4	5,07		
4	н1682У	5,25		
н1682У	н1684У	0,46		

1	2	3	4	5
н1684У	н1683У	5,11	—	согласовано
н1683У	н1679У	0,47		
н1679У	1673	4,93		

**3. Сведения о характеристиках уточняемого земельного участка с кадастровым номером 63:01:0419003:1755 :**

№ п/п	Наименование характеристики земельного участка	Значение характеристики
1	2	3
1.	Адрес земельного участка	—
1.1.	Сведения о местоположении земельного участка (при отсутствии адреса) в структурированном в соответствии с федеральной информационной адресной системой виде	Российская Федерация, Самарская область, Самара г, Куйбышевский р-н, Грозненская ул
1.2.	Дополнительные сведения о местоположении земельного участка	—
2.	Площадь земельного участка ± величина погрешности определения (вычисления) площади ( $P \pm \Delta P$ ), м <sup>2</sup>	29 ± 2,00
3.	Формула, примененная для вычисления предельной погрешности определения площади земельного участка, с подставленными значениями и итоговые (вычисленные) значения	$3,5 * 0,10 * \sqrt{(29,00)} = 2$
4.	Площадь земельного участка согласно сведениям Единого государственного реестра недвижимости (Ркад), м <sup>2</sup>	29,00
5.	Оценка расхождения Р и Ркад ( $P - P_{кад}$ ), м <sup>2</sup>	0
6.	Предельный минимальный и максимальный размеры земельного участка (Рмин и Рмакс), м <sup>2</sup>	— —
7.	Вид (виды) разрешенного использования	под гараж
7.1.	Дополнительные сведения об использовании земельного участка	—
8.	Кадастровый или иной государственный учетный номер (инвентарный) здания, сооружения, объекта незавершенного строительства, расположенного на земельном участке	—
9.	Сведения о земельных участках (землях общего пользования, территории общего пользования), посредством которых обеспечивается доступ	Земли (земельные участки) общего пользования
10.	Иные сведения	—

**4. Пояснения к сведениям об уточняемом земельном участке с кадастровым номером 63:01:0419003:1755 :**

1.	—
----	---

1. Сведения о характерных точках границ уточняемого земельного участка с кадастровым номером <u>63:01:0419003:999</u> :							
Система координат <u>МСК-63, зона 1</u>		Зона № <u>1</u>					
Обозначение характерных точек границ	Координаты, м				Метод определения координат	Формулы, примененные для расчета средней квадратической погрешности определения координат характерных точек границ (Mt), с подставленными в такие формулы значениями и итоговые (вычисленные) значения Mt, м	Описание закрепления точки
	содержатся в Едином государственном реестре недвижимости		определены в результате выполнения комплексных кадастровых работ				
	X	Y	X	Y			
1	2	3	4	5	6	7	8
1121	—	—	377 270,04	1 369 939,69	Метод спутниковых геодезических измерений (определений)	$\sqrt{(0,06^2 + 0,08^2)} = 0,10$	—
1122	—	—	377 274,04	1 369 944,34			
н1123У	—	—	377 271,48	1 369 946,49			
н1124У	—	—	377 267,59	1 369 941,68			
1121	—	—	377 270,04	1 369 939,69			
2. Сведения о частях границ уточняемого земельного участка с кадастровым номером <u>63:01:0419003:999</u> :							
Обозначение части границ		Горизонтальное проложение (S), м	Описание прохождения части границ	Сведения о согласовании местоположения границ (согласовано/спорное)			
от т.	до т.						
1	2	3	4	5			
1121	1122	6,13	—	согласовано			
1122	н1123У	3,34					
н1123У	н1124У	6,19					
н1124У	1121	3,16					
3. Сведения о характеристиках уточняемого земельного участка с кадастровым номером <u>63:01:0419003:999</u> :							
№ п/п	Наименование характеристики земельного участка		Значение характеристики				
1	2		3				

1	2	3
1.	Адрес земельного участка	—
1.1.	Сведения о местоположении земельного участка (при отсутствии адреса) в структурированном в соответствии с федеральной информационной адресной системой виде	Российская Федерация, Самарская область, Самара г, Куйбышевский р-н, Грозненская ул
1.2.	Дополнительные сведения о местоположении земельного участка	—
2.	Площадь земельного участка ± величина погрешности определения (вычисления) площади ( $P \pm \Delta P$ ), м <sup>2</sup>	20 ± 2,00
3.	Формула, примененная для вычисления предельной погрешности определения площади земельного участка, с подставленными значениями и итоговые (вычисленные) значения	$3,5 * 0,10 * \sqrt{(20,00)} = 2$
4.	Площадь земельного участка согласно сведениям Единого государственного реестра недвижимости (Ркад), м <sup>2</sup>	20,00
5.	Оценка расхождения P и Ркад ( $P - P_{кад}$ ), м <sup>2</sup>	0
6.	Предельный минимальный и максимальный размеры земельного участка (Рмин и Рмакс), м <sup>2</sup>	— —
7.	Вид (виды) разрешенного использования	Гараж
7.1.	Дополнительные сведения об использовании земельного участка	—
8.	Кадастровый или иной государственный учетный номер (инвентарный) здания, сооружения, объекта незавершенного строительства, расположенного на земельном участке	—
9.	Сведения о земельных участках (землях общего пользования, территории общего пользования), посредством которых обеспечивается доступ	Земли (земельные участки) общего пользования
10.	Иные сведения	—
<b>4. Пояснения к сведениям об уточняемом земельном участке с кадастровым номером</b>		<b>63:01:0419003:999</b> :
1.	—	—

**1. Сведения о характерных точках границ уточняемого земельного участка с кадастровым номером** 63:01:0419003:998 : Система координат МСК-63, зона 1 Зона № 1

Обозначение характерных точек границ	Координаты, м				Метод определения координат	Формулы, примененные для расчета средней квадратической погрешности определения координат характерных точек границ (Mt), с подставленными в такие формулы значениями и итоговые (вычисленные) значения Mt, м	Описание закрепления точки
	содержатся в Едином государственном реестре недвижимости		определены в результате выполнения комплексных кадастровых работ				
	X	Y	X	Y			
1	2	3	4	5	6	7	8
н1124У	—	—	377 267,59	1 369 941,68	Метод спутниковых геодезических измерений (определений)	$\sqrt{(0,06^2 + 0,08^2)} = 0,10$	—
н1123У	—	—	377 271,48	1 369 946,49			
595	—	—	377 268,90	1 369 948,58			
1125	—	—	377 265,13	1 369 943,61			
н1124У	—	—	377 267,59	1 369 941,68			

**2. Сведения о частях границ уточняемого земельного участка с кадастровым номером** 63:01:0419003:998 :

Обозначение части границ		Горизонтальное проложение (S), м	Описание прохождения части границ	Сведения о согласовании местоположения границ (согласовано/спорное)
от т.	до т.			
1	2	3	4	5
н1124У	н1123У	6,19	—	согласовано
н1123У	595	3,32		
595	1125	6,24		
1125	н1124У	3,13		

**3. Сведения о характеристиках уточняемого земельного участка с кадастровым номером** 63:01:0419003:998 :

№ п/п	Наименование характеристики земельного участка	Значение характеристики
1	2	3
1		

1	2	3
1.	Адрес земельного участка	—
1.1.	Сведения о местоположении земельного участка (при отсутствии адреса) в структурированном в соответствии с федеральной информационной адресной системой виде	Российская Федерация, Самарская область, Самара г, Куйбышевский р-н, Куйбышевский аал, Грозненская ул
1.2.	Дополнительные сведения о местоположении земельного участка	—
2.	Площадь земельного участка ± величина погрешности определения (вычисления) площади ( $P \pm \Delta P$ ), м <sup>2</sup>	20 ± 2,00
3.	Формула, примененная для вычисления предельной погрешности определения площади земельного участка, с подставленными значениями и итоговые (вычисленные) значения	$3,5 * 0,10 * \sqrt{(20,00)} = 2$
4.	Площадь земельного участка согласно сведениям Единого государственного реестра недвижимости (Ркад), м <sup>2</sup>	20,00
5.	Оценка расхождения Р и Ркад ( $P - P_{кад}$ ), м <sup>2</sup>	0
6.	Предельный минимальный и максимальный размеры земельного участка (Рмин и Рмакс), м <sup>2</sup>	— —
7.	Вид (виды) разрешенного использования	Гараж
7.1.	Дополнительные сведения об использовании земельного участка	—
8.	Кадастровый или иной государственный учетный номер (инвентарный) здания, сооружения, объекта незавершенного строительства, расположенного на земельном участке	—
9.	Сведения о земельных участках (землях общего пользования, территории общего пользования), посредством которых обеспечивается доступ	Земли (земельные участки) общего пользования
10.	Иные сведения	—
<b>4. Пояснения к сведениям об уточняемом земельном участке с кадастровым номером</b>		<b>63:01:0419003:998</b> :
1.	—	—

**1. Сведения о характерных точках границ уточняемого земельного участка с кадастровым номером** 63:01:0419003:967 :  
 Система координат МСК-63, зона 1 Зона № 1

Обозначение характерных точек границ	Координаты, м				Метод определения координат	Формулы, примененные для расчета средней квадратической погрешности определения координат характерных точек границ (Mt), с подставленными в такие формулы значениями и итоговые (вычисленные) значения Mt, м	Описание закрепления точки
	содержатся в Едином государственном реестре недвижимости		определены в результате выполнения комплексных кадастровых работ				
	X	Y	X	Y			
1	2	3	4	5	6	7	8
н1167У	—	—	377 197,21	1 369 918,26	Метод спутниковых геодезических измерений (определений)	$\sqrt{(0,06^2 + 0,08^2)} = 0,10$	—
1163	—	—	377 192,46	1 369 922,04			Временный межевой знак
1169	—	—	377 190,37	1 369 919,32			
н1173У	—	—	377 195,19	1 369 915,47			—
н1167У	—	—	377 197,21	1 369 918,26			

**2. Сведения о частях границ уточняемого земельного участка с кадастровым номером** 63:01:0419003:967 :

Обозначение части границ		Горизонтальное проложение (S), м	Описание прохождения части границ	Сведения о согласовании местоположения границ (согласовано/спорное)
от т.	до т.			
1	2	3	4	5
н1167У	1163	6,07	—	согласовано
1163	1169	3,43		
1169	н1173У	6,17		
н1173У	н1167У	3,44		

**3. Сведения о характеристиках уточняемого земельного участка с кадастровым номером** 63:01:0419003:967 :

№ п/п	Наименование характеристики земельного участка	Значение характеристики
1	2	3
1	2	3

1	2	3
1.	Адрес земельного участка	—
1.1.	Сведения о местоположении земельного участка (при отсутствии адреса) в структурированном в соответствии с федеральной информационной адресной системой виде	Российская Федерация, Самарская область, Самара г, Куйбышевский р-н, Грозненская ул
1.2.	Дополнительные сведения о местоположении земельного участка	—
2.	Площадь земельного участка ± величина погрешности определения (вычисления) площади ( $P \pm \Delta P$ ), м <sup>2</sup>	21 ± 2,00
3.	Формула, примененная для вычисления предельной погрешности определения площади земельного участка, с подставленными значениями и итоговые (вычисленные) значения	$3,5 * 0,10 * \sqrt{(21,00)} = 2$
4.	Площадь земельного участка согласно сведениям Единого государственного реестра недвижимости (Ркад), м <sup>2</sup>	21,00
5.	Оценка расхождения P и Ркад ( $P - P_{кад}$ ), м <sup>2</sup>	0
6.	Предельный минимальный и максимальный размеры земельного участка (Pмин и Pмакс), м <sup>2</sup>	— —
7.	Вид (виды) разрешенного использования	Гараж
7.1.	Дополнительные сведения об использовании земельного участка	—
8.	Кадастровый или иной государственный учетный номер (инвентарный) здания, сооружения, объекта незавершенного строительства, расположенного на земельном участке	—
9.	Сведения о земельных участках (землях общего пользования, территории общего пользования), посредством которых обеспечивается доступ	Земли (земельные участки) общего пользования
10.	Иные сведения	—
<b>4. Пояснения к сведениям об уточняемом земельном участке с кадастровым номером</b>		<b>63:01:0419003:967</b> :
1.	—	—

**1. Сведения о характерных точках границ уточняемого земельного участка с кадастровым номером** 63:01:0419003:968 :  
 Система координат МСК-63, зона 1 Зона № 1

Обозначение характерных точек границ	Координаты, м				Метод определения координат	Формулы, примененные для расчета средней квадратической погрешности определения координат характерных точек границ (Mt), с подставленными в такие формулы значениями и итоговые (вычисленные) значения Mt, м	Описание закрепления точки
	содержатся в Едином государственном реестре недвижимости		определены в результате выполнения комплексных кадастровых работ				
	X	Y	X	Y			
1	2	3	4	5	6	7	8
н1174У	—	—	377 190,60	1 369 910,64	Метод спутниковых геодезических измерений (определений)	$\sqrt{(0,06^2 + 0,08^2)} = 0,10$	—
н1175У	—	—	377 192,66	1 369 913,19			
1176	—	—	377 188,31	1 369 916,66			
1177	—	—	377 186,29	1 369 914,13			
н1180У	—	—	377 190,35	1 369 910,84			
н1174У	—	—	377 190,60	1 369 910,64			

**2. Сведения о частях границ уточняемого земельного участка с кадастровым номером** 63:01:0419003:968 :

Обозначение части границ		Горизонтальное проложение (S), м	Описание прохождения части границ	Сведения о согласовании местоположения границ (согласовано/спорное)
от т.	до т.			
1	2	3	4	5
н1174У	н1175У	3,28	—	согласовано
н1175У	1176	5,56		
1176	1177	3,24		
1177	н1180У	5,23		
н1180У	н1174У	0,32		

**3. Сведения о характеристиках уточняемого земельного участка с кадастровым номером** 63:01:0419003:968 :

№ п/п	Наименование характеристики земельного участка	Значение характеристики
1	2	3
1		

1	2	3
1.	Адрес земельного участка	—
1.1.	Сведения о местоположении земельного участка (при отсутствии адреса) в структурированном в соответствии с федеральной информационной адресной системой виде	Российская Федерация, Самарская область, Самара г, Куйбышевский р-н, Грозненская ул
1.2.	Дополнительные сведения о местоположении земельного участка	—
2.	Площадь земельного участка ± величина погрешности определения (вычисления) площади ( $P \pm \Delta P$ ), м <sup>2</sup>	18 ± 1,00
3.	Формула, примененная для вычисления предельной погрешности определения площади земельного участка, с подставленными значениями и итоговые (вычисленные) значения	$3,5 * 0,10 * \sqrt{(18,00)} = 1$
4.	Площадь земельного участка согласно сведениям Единого государственного реестра недвижимости (Ркад), м <sup>2</sup>	18,00
5.	Оценка расхождения P и Ркад ( $P - P_{кад}$ ), м <sup>2</sup>	0
6.	Предельный минимальный и максимальный размеры земельного участка (Pмин и Pмакс), м <sup>2</sup>	— —
7.	Вид (виды) разрешенного использования	Гараж
7.1.	Дополнительные сведения об использовании земельного участка	—
8.	Кадастровый или иной государственный учетный номер (инвентарный) здания, сооружения, объекта незавершенного строительства, расположенного на земельном участке	—
9.	Сведения о земельных участках (землях общего пользования, территории общего пользования), посредством которых обеспечивается доступ	Земли (земельные участки) общего пользования
10.	Иные сведения	—
<b>4. Пояснения к сведениям об уточняемом земельном участке с кадастровым номером</b>		<b>63:01:0419003:968</b> :
1.	—	—

**1. Сведения о характерных точках границ уточняемого земельного участка с кадастровым номером** 63:01:0419003:970 :  
 Система координат МСК-63, зона 1 Зона № 1

Обозначение характерных точек границ	Координаты, м				Метод определения координат	Формулы, примененные для расчета средней квадратической погрешности определения координат характерных точек границ (Mt), с подставленными в такие формулы значениями и итоговые (вычисленные) значения Mt, м	Описание закрепления точки
	содержатся в Едином государственном реестре недвижимости		определены в результате выполнения комплексных кадастровых работ				
	X	Y	X	Y			
1	2	3	4	5	6	7	8
н1227У	—	—	377 147,22	1 369 855,03	Метод спутниковых геодезических измерений (определений)	$\sqrt{(0,06^2 + 0,08^2)} = 0,10$	—
н1224У	—	—	377 149,49	1 369 858,00			
н1225У	—	—	377 145,02	1 369 861,42			
н1467У	—	—	377 142,75	1 369 858,46			
н1227У	—	—	377 147,22	1 369 855,03			

**2. Сведения о частях границ уточняемого земельного участка с кадастровым номером** 63:01:0419003:970 :

Обозначение части границ		Горизонтальное проложение (S), м	Описание прохождения части границ	Сведения о согласовании местоположения границ (согласовано/спорное)
от т.	до т.			
1	2	3	4	5
н1227У	н1224У	3,74	—	согласовано
н1224У	н1225У	5,63		
н1225У	н1467У	3,73		
н1467У	н1227У	5,63		

**3. Сведения о характеристиках уточняемого земельного участка с кадастровым номером** 63:01:0419003:970 :

№ п/п	Наименование характеристики земельного участка	Значение характеристики
1	2	3
1	2	3

1	2	3
1.	Адрес земельного участка	—
1.1.	Сведения о местоположении земельного участка (при отсутствии адреса) в структурированном в соответствии с федеральной информационной адресной системой виде	Российская Федерация, Самарская область, Самара г, Куйбышевский р-н, Грозненская ул
1.2.	Дополнительные сведения о местоположении земельного участка	—
2.	Площадь земельного участка ± величина погрешности определения (вычисления) площади ( $P \pm \Delta P$ ), м <sup>2</sup>	21 ± 2,00
3.	Формула, примененная для вычисления предельной погрешности определения площади земельного участка, с подставленными значениями и итоговые (вычисленные) значения	$3,5 * 0,10 * \sqrt{(21,00)} = 2$
4.	Площадь земельного участка согласно сведениям Единого государственного реестра недвижимости (Ркад), м <sup>2</sup>	21,00
5.	Оценка расхождения Р и Ркад ( $P - P_{кад}$ ), м <sup>2</sup>	0
6.	Предельный минимальный и максимальный размеры земельного участка (Рмин и Рмакс), м <sup>2</sup>	— —
7.	Вид (виды) разрешенного использования	Гараж
7.1.	Дополнительные сведения об использовании земельного участка	—
8.	Кадастровый или иной государственный учетный номер (инвентарный) здания, сооружения, объекта незавершенного строительства, расположенного на земельном участке	—
9.	Сведения о земельных участках (землях общего пользования, территории общего пользования), посредством которых обеспечивается доступ	Земли (земельные участки) общего пользования
10.	Иные сведения	—
<b>4. Пояснения к сведениям об уточняемом земельном участке с кадастровым номером <u>63:01:0419003:970</u> :</b>		
1.	—	—

**1. Сведения о характерных точках границ уточняемого земельного участка с кадастровым номером** 63:01:0419003:971 :  
 Система координат МСК-63, зона 1 Зона № 1

Обозначение характерных точек границ	Координаты, м				Метод определения координат	Формулы, примененные для расчета средней квадратической погрешности определения координат характерных точек границ (Mt), с подставленными в такие формулы значениями и итоговые (вычисленные) значения Mt, м	Описание закрепления точки
	содержатся в Едином государственном реестре недвижимости		определены в результате выполнения комплексных кадастровых работ				
	X	Y	X	Y			
1	2	3	4	5	6	7	8
н1233У	—	—	377 145,12	1 369 851,71	Метод спутниковых геодезических измерений (определений)	$\sqrt{(0,06^2 + 0,08^2)} = 0,10$	—
н1466У	—	—	377 140,48	1 369 855,50			
н1476У	—	—	377 138,17	1 369 852,47			
н1237У	—	—	377 142,82	1 369 848,90			
н1233У	—	—	377 145,12	1 369 851,71			

**2. Сведения о частях границ уточняемого земельного участка с кадастровым номером** 63:01:0419003:971 :

Обозначение части границ		Горизонтальное проложение (S), м	Описание прохождения части границ	Сведения о согласовании местоположения границ (согласовано/спорное)
от т.	до т.			
1	2	3	4	5
н1233У	н1466У	5,99	—	согласовано
н1466У	н1476У	3,81		
н1476У	н1237У	5,86		
н1237У	н1233У	3,63		

**3. Сведения о характеристиках уточняемого земельного участка с кадастровым номером** 63:01:0419003:971 :

№ п/п	Наименование характеристики земельного участка	Значение характеристики
1	2	3
1	2	3

1	2	3
1.	Адрес земельного участка	—
1.1.	Сведения о местоположении земельного участка (при отсутствии адреса) в структурированном в соответствии с федеральной информационной адресной системой виде	Российская Федерация, Самарская область, Самара г, Куйбышевский р-н, Грозненская ул, ГСК 400, гараж 223
1.2.	Дополнительные сведения о местоположении земельного участка	—
2.	Площадь земельного участка ± величина погрешности определения (вычисления) площади ( $P \pm \Delta P$ ), м <sup>2</sup>	22 ± 2,00
3.	Формула, примененная для вычисления предельной погрешности определения площади земельного участка, с подставленными значениями и итоговые (вычисленные) значения	$3,5 * 0,10 * \sqrt{(22,00)} = 2$
4.	Площадь земельного участка согласно сведениям Единого государственного реестра недвижимости (Ркад), м <sup>2</sup>	22,00
5.	Оценка расхождения P и Ркад ( $P - P_{кад}$ ), м <sup>2</sup>	0
6.	Предельный минимальный и максимальный размеры земельного участка (Рмин и Рмакс), м <sup>2</sup>	— —
7.	Вид (виды) разрешенного использования	Гараж
7.1.	Дополнительные сведения об использовании земельного участка	—
8.	Кадастровый или иной государственный учетный номер (инвентарный) здания, сооружения, объекта незавершенного строительства, расположенного на земельном участке	—
9.	Сведения о земельных участках (землях общего пользования, территории общего пользования), посредством которых обеспечивается доступ	Земли (земельные участки) общего пользования
10.	Иные сведения	—
<b>4. Пояснения к сведениям об уточняемом земельном участке с кадастровым номером</b>		<b>63:01:0419003:971</b> :
1.	—	—

**1. Сведения о характерных точках границ уточняемого земельного участка с кадастровым номером** 63:01:0419003:973 :  
 Система координат МСК-63, зона 1 Зона № 1

Обозначение характерных точек границ	Координаты, м				Метод определения координат	Формулы, примененные для расчета средней квадратической погрешности определения координат характерных точек границ (Mt), с подставленными в такие формулы значениями и итоговые (вычисленные) значения Mt, м	Описание закрепления точки
	содержатся в Едином государственном реестре недвижимости		определены в результате выполнения комплексных кадастровых работ				
	X	Y	X	Y			
1	2	3	4	5	6	7	8
1268	—	—	377 179,75	1 369 862,54	Метод спутниковых геодезических измерений (определений)	$\sqrt{(0,06^2 + 0,08^2)} = 0,10$	—
1269	—	—	377 174,28	1 369 866,70			
н1273У	—	—	377 172,16	1 369 863,92			
н1272У	—	—	377 177,63	1 369 859,76			
1268	—	—	377 179,75	1 369 862,54			

**2. Сведения о частях границ уточняемого земельного участка с кадастровым номером** 63:01:0419003:973 :

Обозначение части границ		Горизонтальное проложение (S), м	Описание прохождения части границ	Сведения о согласовании местоположения границ (согласовано/спорное)
от т.	до т.			
1	2	3	4	5
1268	1269	6,87	—	согласовано
1269	н1273У	3,50		
н1273У	н1272У	6,87		
н1272У	1268	3,50		

**3. Сведения о характеристиках уточняемого земельного участка с кадастровым номером** 63:01:0419003:973 :

№ п/п	Наименование характеристики земельного участка	Значение характеристики
1	2	3
1	2	3

1	2	3
1.	Адрес земельного участка	—
1.1.	Сведения о местоположении земельного участка (при отсутствии адреса) в структурированном в соответствии с федеральной информационной адресной системой виде	Российская Федерация, Самарская область, Самара г, Куйбышевский р-н, Грозненская ул
1.2.	Дополнительные сведения о местоположении земельного участка	—
2.	Площадь земельного участка ± величина погрешности определения (вычисления) площади ( $P \pm \Delta P$ ), м <sup>2</sup>	24 ± 2,00
3.	Формула, примененная для вычисления предельной погрешности определения площади земельного участка, с подставленными значениями и итоговые (вычисленные) значения	$3,5 * 0,10 * \sqrt{(24,00)} = 2$
4.	Площадь земельного участка согласно сведениям Единого государственного реестра недвижимости (Ркад), м <sup>2</sup>	24,00
5.	Оценка расхождения P и Ркад ( $P - P_{кад}$ ), м <sup>2</sup>	0
6.	Предельный минимальный и максимальный размеры земельного участка (Рмин и Рмакс), м <sup>2</sup>	— —
7.	Вид (виды) разрешенного использования	Гараж
7.1.	Дополнительные сведения об использовании земельного участка	—
8.	Кадастровый или иной государственный учетный номер (инвентарный) здания, сооружения, объекта незавершенного строительства, расположенного на земельном участке	—
9.	Сведения о земельных участках (землях общего пользования, территории общего пользования), посредством которых обеспечивается доступ	Земли (земельные участки) общего пользования
10.	Иные сведения	—
<b>4. Пояснения к сведениям об уточняемом земельном участке с кадастровым номером</b>		<b>63:01:0419003:973</b> :
1.	—	—

**1. Сведения о характерных точках границ уточняемого земельного участка с кадастровым номером** 63:01:0419003:975 :  
 Система координат МСК-63, зона 1 Зона № 1

Обозначение характерных точек границ	Координаты, м				Метод определения координат	Формулы, примененные для расчета средней квадратической погрешности определения координат характерных точек границ (Mt), с подставленными в такие формулы значениями и итоговые (вычисленные) значения Mt, м	Описание закрепления точки
	содержатся в Едином государственном реестре недвижимости		определены в результате выполнения комплексных кадастровых работ				
	X	Y	X	Y			
1	2	3	4	5	6	7	8
н1322У	—	—	377 204,03	1 369 895,95	Метод спутниковых геодезических измерений (определений)	$\sqrt{(0,06^2 + 0,08^2)} = 0,10$	—
н1321У	—	—	377 198,92	1 369 900,09			
н1317У	—	—	377 196,68	1 369 897,17			
н1542У	—	—	377 201,71	1 369 893,09			
н1322У	—	—	377 204,03	1 369 895,95			

**2. Сведения о частях границ уточняемого земельного участка с кадастровым номером** 63:01:0419003:975 :

Обозначение части границ		Горизонтальное проложение (S), м	Описание прохождения части границ	Сведения о согласовании местоположения границ (согласовано/спорное)
от т.	до т.			
1	2	3	4	5
н1322У	н1321У	6,58	—	согласовано
н1321У	н1317У	3,68		
н1317У	н1542У	6,48		
н1542У	н1322У	3,68		

**3. Сведения о характеристиках уточняемого земельного участка с кадастровым номером** 63:01:0419003:975 :

№ п/п	Наименование характеристики земельного участка	Значение характеристики
1	2	3
1		

1	2	3
1.	Адрес земельного участка	—
1.1.	Сведения о местоположении земельного участка (при отсутствии адреса) в структурированном в соответствии с федеральной информационной адресной системой виде	Российская Федерация, Самарская область, Самара г, Куйбышевский р-н, Грозненская ул
1.2.	Дополнительные сведения о местоположении земельного участка	—
2.	Площадь земельного участка ± величина погрешности определения (вычисления) площади ( $P \pm \Delta P$ ), м <sup>2</sup>	24 ± 2,00
3.	Формула, примененная для вычисления предельной погрешности определения площади земельного участка, с подставленными значениями и итоговые (вычисленные) значения	$3,5 * 0,10 * \sqrt{(24,00)} = 2$
4.	Площадь земельного участка согласно сведениям Единого государственного реестра недвижимости (Ркад), м <sup>2</sup>	24,00
5.	Оценка расхождения Р и Ркад ( $P - P_{кад}$ ), м <sup>2</sup>	0
6.	Предельный минимальный и максимальный размеры земельного участка (Рмин и Рмакс), м <sup>2</sup>	— —
7.	Вид (виды) разрешенного использования	Гараж
7.1.	Дополнительные сведения об использовании земельного участка	—
8.	Кадастровый или иной государственный учетный номер (инвентарный) здания, сооружения, объекта незавершенного строительства, расположенного на земельном участке	—
9.	Сведения о земельных участках (землях общего пользования, территории общего пользования), посредством которых обеспечивается доступ	Земли (земельные участки) общего пользования
10.	Иные сведения	—
<b>4. Пояснения к сведениям об уточняемом земельном участке с кадастровым номером</b>		<b>63:01:0419003:975</b> :
1.	—	—

**1. Сведения о характерных точках границ уточняемого земельного участка с кадастровым номером** 63:01:0419003:976 :  
 Система координат МСК-63, зона 1 Зона № 1

Обозначение характерных точек границ	Координаты, м				Метод определения координат	Формулы, примененные для расчета средней квадратической погрешности определения координат характерных точек границ (Mt), с подставленными в такие формулы значениями и итоговые (вычисленные) значения Mt, м	Описание закрепления точки
	содержатся в Едином государственном реестре недвижимости		определены в результате выполнения комплексных кадастровых работ				
	X	Y	X	Y			
1	2	3	4	5	6	7	8
н1531У	—	—	377 204,66	1 369 896,67	Метод спутниковых геодезических измерений (определений)	$\sqrt{(0,06^2 + 0,08^2)} = 0,10$	—
н1330У	—	—	377 206,34	1 369 898,97			
н1329У	—	—	377 201,23	1 369 903,11			
н1321У	—	—	377 198,92	1 369 900,09			
н1322У	—	—	377 204,03	1 369 895,95			
н1531У	—	—	377 204,66	1 369 896,67			

**2. Сведения о частях границ уточняемого земельного участка с кадастровым номером** 63:01:0419003:976 :

Обозначение части границ		Горизонтальное проложение (S), м	Описание прохождения части границ	Сведения о согласовании местоположения границ (согласовано/спорное)
от т.	до т.			
1	2	3	4	5
н1531У	н1330У	2,85	—	согласовано
н1330У	н1329У	6,58		
н1329У	н1321У	3,80		
н1321У	н1322У	6,58		
н1322У	н1531У	0,96		

**3. Сведения о характеристиках уточняемого земельного участка с кадастровым номером** 63:01:0419003:976 :

№ п/п	Наименование характеристики земельного участка	Значение характеристики
1	2	3
1		

1	2	3
1.	Адрес земельного участка	—
1.1.	Сведения о местоположении земельного участка (при отсутствии адреса) в структурированном в соответствии с федеральной информационной адресной системой виде	Российская Федерация, Самарская область, Самара г, Куйбышевский р-н, Грозненская ул
1.2.	Дополнительные сведения о местоположении земельного участка	—
2.	Площадь земельного участка ± величина погрешности определения (вычисления) площади ( $P \pm \Delta P$ ), м <sup>2</sup>	25 ± 2,00
3.	Формула, примененная для вычисления предельной погрешности определения площади земельного участка, с подставленными значениями и итоговые (вычисленные) значения	$3,5 * 0,10 * \sqrt{(25,00)} = 2$
4.	Площадь земельного участка согласно сведениям Единого государственного реестра недвижимости (Ркад), м <sup>2</sup>	25,00
5.	Оценка расхождения P и Ркад ( $P - P_{кад}$ ), м <sup>2</sup>	0
6.	Предельный минимальный и максимальный размеры земельного участка (Рмин и Рмакс), м <sup>2</sup>	— —
7.	Вид (виды) разрешенного использования	Гараж
7.1.	Дополнительные сведения об использовании земельного участка	—
8.	Кадастровый или иной государственный учетный номер (инвентарный) здания, сооружения, объекта незавершенного строительства, расположенного на земельном участке	—
9.	Сведения о земельных участках (землях общего пользования, территории общего пользования), посредством которых обеспечивается доступ	Земли (земельные участки) общего пользования
10.	Иные сведения	—
<b>4. Пояснения к сведениям об уточняемом земельном участке с кадастровым номером</b>		<b>63:01:0419003:976</b> :
1.	—	—

**1. Сведения о характерных точках границ уточняемого земельного участка с кадастровым номером** 63:01:0419003:977 :  
 Система координат МСК-63, зона 1 Зона № 1

Обозначение характерных точек границ	Координаты, м				Метод определения координат	Формулы, примененные для расчета средней квадратической погрешности определения координат характерных точек границ (Mt), с подставленными в такие формулы значениями и итоговые (вычисленные) значения Mt, м	Описание закрепления точки
	содержатся в Едином государственном реестре недвижимости		определены в результате выполнения комплексных кадастровых работ				
	X	Y	X	Y			
1	2	3	4	5	6	7	8
н1331У	—	—	377 208,84	1 369 902,05	Метод спутниковых геодезических измерений (определений)	$\sqrt{(0,06^2 + 0,08^2)} = 0,10$	—
н1335У	—	—	377 208,03	1 369 902,70			
н1336У	—	—	377 204,40	1 369 905,65			
н1332У	—	—	377 203,73	1 369 906,19			
н1333У	—	—	377 201,81	1 369 903,83			
н1334У	—	—	377 206,92	1 369 899,69			
н1331У	—	—	377 208,84	1 369 902,05			

**2. Сведения о частях границ уточняемого земельного участка с кадастровым номером** 63:01:0419003:977 :

Обозначение части границ		Горизонтальное проложение (S), м	Описание прохождения части границ	Сведения о согласовании местоположения границ (согласовано/спорное)
от т.	до т.			
1	2	3	4	5
н1331У	н1335У	1,04	—	согласовано
н1335У	н1336У	4,68		
н1336У	н1332У	0,86		
н1332У	н1333У	3,04		
н1333У	н1334У	6,58		
н1334У	н1331У	3,04		

**3. Сведения о характеристиках уточняемого земельного участка с кадастровым номером 63:01:0419003:977 :**

№ п/п	Наименование характеристики земельного участка	Значение характеристики
1	2	3
1.	Адрес земельного участка	—
1.1.	Сведения о местоположении земельного участка (при отсутствии адреса) в структурированном в соответствии с федеральной информационной адресной системой виде	Российская Федерация, Самарская область, Самара г, Куйбышевский р-н, Грозненская ул
1.2.	Дополнительные сведения о местоположении земельного участка	—
2.	Площадь земельного участка ± величина погрешности определения (вычисления) площади ( $P \pm \Delta P$ ), м <sup>2</sup>	20 ± 2,00
3.	Формула, примененная для вычисления предельной погрешности определения площади земельного участка, с подставленными значениями и итоговые (вычисленные) значения	$3,5 * 0,10 * \sqrt{(20,00)} = 2$
4.	Площадь земельного участка согласно сведениям Единого государственного реестра недвижимости (Ркад), м <sup>2</sup>	20,00
5.	Оценка расхождения Р и Ркад ( $P - P_{кад}$ ), м <sup>2</sup>	0
6.	Предельный минимальный и максимальный размеры земельного участка (Рмин и Рмакс), м <sup>2</sup>	— —
7.	Вид (виды) разрешенного использования	Гараж
7.1.	Дополнительные сведения об использовании земельного участка	—
8.	Кадастровый или иной государственный учетный номер (инвентарный) здания, сооружения, объекта незавершенного строительства, расположенного на земельном участке	—
9.	Сведения о земельных участках (землях общего пользования, территории общего пользования), посредством которых обеспечивается доступ	Земли (земельные участки) общего пользования
10.	Иные сведения	—

**4. Пояснения к сведениям об уточняемом земельном участке с кадастровым номером 63:01:0419003:977 :**

1.	—
----	---

**1. Сведения о характерных точках границ уточняемого земельного участка с кадастровым номером** 63:01:0419003:978 :  
 Система координат МСК-63, зона 1 Зона № 1

Обозначение характерных точек границ	Координаты, м				Метод определения координат	Формулы, примененные для расчета средней квадратической погрешности определения координат характерных точек границ (Mt), с подставленными в такие формулы значениями и итоговые (вычисленные) значения Mt, м	Описание закрепления точки
	содержатся в Едином государственном реестре недвижимости		определены в результате выполнения комплексных кадастровых работ				
	X	Y	X	Y			
1	2	3	4	5	6	7	8
н1336У	—	—	377 204,40	1 369 905,65	Метод спутниковых геодезических измерений (определений)	$\sqrt{(0,06^2 + 0,08^2)} = 0,10$	—
н1335У	—	—	377 208,03	1 369 902,70			
154	—	—	377 208,75	1 369 903,67			
153	—	—	377 211,35	1 369 907,17			
н1337У	—	—	377 207,76	1 369 909,84			
н1336У	—	—	377 204,40	1 369 905,65			

**2. Сведения о частях границ уточняемого земельного участка с кадастровым номером** 63:01:0419003:978 :

Обозначение части границ		Горизонтальное проложение (S), м	Описание прохождения части границ	Сведения о согласовании местоположения границ (согласовано/спорное)
от т.	до т.			
1	2	3	4	5
н1336У	н1335У	4,68	—	согласовано
н1335У	154	1,21		
154	153	4,36		
153	н1337У	4,47		
н1337У	н1336У	5,37		

**3. Сведения о характеристиках уточняемого земельного участка с кадастровым номером** 63:01:0419003:978 :

№ п/п	Наименование характеристики земельного участка	Значение характеристики
1	2	3
1		

1	2	3
1.	Адрес земельного участка	—
1.1.	Сведения о местоположении земельного участка (при отсутствии адреса) в структурированном в соответствии с федеральной информационной адресной системой виде	Российская Федерация, Самарская область, Самара г, Куйбышевский р-н, Грозненская ул
1.2.	Дополнительные сведения о местоположении земельного участка	—
2.	Площадь земельного участка ± величина погрешности определения (вычисления) площади ( $P \pm \Delta P$ ), м <sup>2</sup>	25 ± 2,00
3.	Формула, примененная для вычисления предельной погрешности определения площади земельного участка, с подставленными значениями и итоговые (вычисленные) значения	$3,5 * 0,10 * \sqrt{(25,00)} = 2$
4.	Площадь земельного участка согласно сведениям Единого государственного реестра недвижимости (Ркад), м <sup>2</sup>	25,00
5.	Оценка расхождения Р и Ркад ( $P - P_{кад}$ ), м <sup>2</sup>	0
6.	Предельный минимальный и максимальный размеры земельного участка (Рмин и Рмакс), м <sup>2</sup>	— —
7.	Вид (виды) разрешенного использования	Гараж
7.1.	Дополнительные сведения об использовании земельного участка	—
8.	Кадастровый или иной государственный учетный номер (инвентарный) здания, сооружения, объекта незавершенного строительства, расположенного на земельном участке	—
9.	Сведения о земельных участках (землях общего пользования, территории общего пользования), посредством которых обеспечивается доступ	Земли (земельные участки) общего пользования
10.	Иные сведения	—
<b>4. Пояснения к сведениям об уточняемом земельном участке с кадастровым номером</b>		<b>63:01:0419003:978</b> :
1.	—	—

**1. Сведения о характерных точках границ уточняемого земельного участка с кадастровым номером** 63:01:0419003:981 :  
 Система координат МСК-63, зона 1 Зона № 1

Обозначение характерных точек границ	Координаты, м				Метод определения координат	Формулы, примененные для расчета средней квадратической погрешности определения координат характерных точек границ (Mt), с подставленными в такие формулы значениями и итоговые (вычисленные) значения Mt, м	Описание закрепления точки
	содержатся в Едином государственном реестре недвижимости		определены в результате выполнения комплексных кадастровых работ				
	X	Y	X	Y			
1	2	3	4	5	6	7	8
н1347У	—	—	377 213,41	1 369 919,38	Метод спутниковых геодезических измерений (определений)	$\sqrt{(0,06^2 + 0,08^2)} = 0,10$	—
н1348У	—	—	377 218,74	1 369 915,41			
н1367У	—	—	377 220,54	1 369 917,83			
н1366У	—	—	377 215,21	1 369 921,80			
н1347У	—	—	377 213,41	1 369 919,38			

**2. Сведения о частях границ уточняемого земельного участка с кадастровым номером** 63:01:0419003:981 :

Обозначение части границ		Горизонтальное проложение (S), м	Описание прохождения части границ	Сведения о согласовании местоположения границ (согласовано/спорное)
от т.	до т.			
1	2	3	4	5
н1347У	н1348У	6,65	—	согласовано
н1348У	н1367У	3,02		
н1367У	н1366У	6,65		
н1366У	н1347У	3,02		

**3. Сведения о характеристиках уточняемого земельного участка с кадастровым номером** 63:01:0419003:981 :

№ п/п	Наименование характеристики земельного участка	Значение характеристики
1	2	3
1	2	3

1	2	3
1.	Адрес земельного участка	—
1.1.	Сведения о местоположении земельного участка (при отсутствии адреса) в структурированном в соответствии с федеральной информационной адресной системой виде	Российская Федерация, Самарская область, Самара г, Куйбышевский р-н, Грозненская ул
1.2.	Дополнительные сведения о местоположении земельного участка	—
2.	Площадь земельного участка ± величина погрешности определения (вычисления) площади ( $P \pm \Delta P$ ), м <sup>2</sup>	20 ± 2,00
3.	Формула, примененная для вычисления предельной погрешности определения площади земельного участка, с подставленными значениями и итоговые (вычисленные) значения	$3,5 * 0,10 * \sqrt{(20,00)} = 2$
4.	Площадь земельного участка согласно сведениям Единого государственного реестра недвижимости (Ркад), м <sup>2</sup>	20,00
5.	Оценка расхождения P и Ркад (P - Ркад), м <sup>2</sup>	0
6.	Предельный минимальный и максимальный размеры земельного участка (Рмин и Рмакс), м <sup>2</sup>	— —
7.	Вид (виды) разрешенного использования	Гараж
7.1.	Дополнительные сведения об использовании земельного участка	—
8.	Кадастровый или иной государственный учетный номер (инвентарный) здания, сооружения, объекта незавершенного строительства, расположенного на земельном участке	—
9.	Сведения о земельных участках (землях общего пользования, территории общего пользования), посредством которых обеспечивается доступ	Земли (земельные участки) общего пользования
10.	Иные сведения	—
<b>4. Пояснения к сведениям об уточняемом земельном участке с кадастровым номером</b>		<b>63:01:0419003:981</b> :
1.	—	—

**1. Сведения о характерных точках границ уточняемого земельного участка с кадастровым номером** 63:01:0419003:979 :  
 Система координат МСК-63, зона 1 Зона № 1

Обозначение характерных точек границ	Координаты, м				Метод определения координат	Формулы, примененные для расчета средней квадратической погрешности определения координат характерных точек границ (Mt), с подставленными в такие формулы значениями и итоговые (вычисленные) значения Mt, м	Описание закрепления точки
	содержатся в Едином государственном реестре недвижимости		определены в результате выполнения комплексных кадастровых работ				
	X	Y	X	Y			
1	2	3	4	5	6	7	8
н1368У	—	—	377 222,34	1 369 920,29	Метод спутниковых геодезических измерений (определений)	$\sqrt{(0,06^2 + 0,08^2)} = 0,10$	—
н1365У	—	—	377 217,00	1 369 924,19			
н1366У	—	—	377 215,21	1 369 921,80			
н1367У	—	—	377 220,54	1 369 917,83			
н1368У	—	—	377 222,34	1 369 920,29			

**2. Сведения о частях границ уточняемого земельного участка с кадастровым номером** 63:01:0419003:979 :

Обозначение части границ		Горизонтальное проложение (S), м	Описание прохождения части границ	Сведения о согласовании местоположения границ (согласовано/спорное)
от т.	до т.			
1	2	3	4	5
н1368У	н1365У	6,61	—	согласовано
н1365У	н1366У	2,99		
н1366У	н1367У	6,65		
н1367У	н1368У	3,05		

**3. Сведения о характеристиках уточняемого земельного участка с кадастровым номером** 63:01:0419003:979 :

№ п/п	Наименование характеристики земельного участка	Значение характеристики
1	2	3
1	2	3

1	2	3
1.	Адрес земельного участка	—
1.1.	Сведения о местоположении земельного участка (при отсутствии адреса) в структурированном в соответствии с федеральной информационной адресной системой виде	Российская Федерация, Самарская область, Самара г, Куйбышевский р-н, Грозненская ул
1.2.	Дополнительные сведения о местоположении земельного участка	—
2.	Площадь земельного участка ± величина погрешности определения (вычисления) площади ( $P \pm \Delta P$ ), м <sup>2</sup>	20 ± 2,00
3.	Формула, примененная для вычисления предельной погрешности определения площади земельного участка, с подставленными значениями и итоговые (вычисленные) значения	$3,5 * 0,10 * \sqrt{(20,00)} = 2$
4.	Площадь земельного участка согласно сведениям Единого государственного реестра недвижимости (Ркад), м <sup>2</sup>	20,00
5.	Оценка расхождения P и Ркад (P - Ркад), м <sup>2</sup>	0
6.	Предельный минимальный и максимальный размеры земельного участка (Рмин и Рмакс), м <sup>2</sup>	— —
7.	Вид (виды) разрешенного использования	Гараж
7.1.	Дополнительные сведения об использовании земельного участка	—
8.	Кадастровый или иной государственный учетный номер (инвентарный) здания, сооружения, объекта незавершенного строительства, расположенного на земельном участке	—
9.	Сведения о земельных участках (землях общего пользования, территории общего пользования), посредством которых обеспечивается доступ	Земли (земельные участки) общего пользования
10.	Иные сведения	—
<b>4. Пояснения к сведениям об уточняемом земельном участке с кадастровым номером</b>		<b>63:01:0419003:979</b> :
1.	—	—

**1. Сведения о характерных точках границ уточняемого земельного участка с кадастровым номером** 63:01:0419003:983 :  
 Система координат МСК-63, зона 1 Зона № 1

Обозначение характерных точек границ	Координаты, м				Метод определения координат	Формулы, примененные для расчета средней квадратической погрешности определения координат характерных точек границ (Mt), с подставленными в такие формулы значениями и итоговые (вычисленные) значения Mt, м	Описание закрепления точки
	содержатся в Едином государственном реестре недвижимости		определены в результате выполнения комплексных кадастровых работ				
	X	Y	X	Y			
1	2	3	4	5	6	7	8
1405	—	—	377 233,32	1 369 944,84	Метод спутниковых геодезических измерений (определений)	$\sqrt{(0,06^2 + 0,08^2)} = 0,10$	—
1404	—	—	377 238,43	1 369 941,08			
н1402У	—	—	377 238,89	1 369 941,69			
н1412У	—	—	377 240,41	1 369 943,70			
н1411У	—	—	377 236,79	1 369 946,46			
н1408У	—	—	377 235,38	1 369 947,50			
1405	—	—	377 233,32	1 369 944,84			

**2. Сведения о частях границ уточняемого земельного участка с кадастровым номером** 63:01:0419003:983 :

Обозначение части границ		Горизонтальное проложение (S), м	Описание прохождения части границ	Сведения о согласовании местоположения границ (согласовано/спорное)
от т.	до т.			
1	2	3	4	5
1405	1404	6,34	—	согласовано
1404	н1402У	0,76		
н1402У	н1412У	2,52		
н1412У	н1411У	4,55		
н1411У	н1408У	1,75		
н1408У	1405	3,36		

**3. Сведения о характеристиках уточняемого земельного участка с кадастровым номером 63:01:0419003:983 :**

№ п/п	Наименование характеристики земельного участка	Значение характеристики
1	2	3
1.	Адрес земельного участка	—
1.1.	Сведения о местоположении земельного участка (при отсутствии адреса) в структурированном в соответствии с федеральной информационной адресной системой виде	Российская Федерация, Самарская область, Самара г, Куйбышевский р-н, Грозненская ул
1.2.	Дополнительные сведения о местоположении земельного участка	—
2.	Площадь земельного участка ± величина погрешности определения (вычисления) площади ( $P \pm \Delta P$ ), м <sup>2</sup>	21 ± 2,00
3.	Формула, примененная для вычисления предельной погрешности определения площади земельного участка, с подставленными значениями и итоговые (вычисленные) значения	$3,5*0,10*\sqrt{(21,00)} = 2$
4.	Площадь земельного участка согласно сведениям Единого государственного реестра недвижимости (Ркад), м <sup>2</sup>	21,00
5.	Оценка расхождения Р и Ркад ( $P - P_{кад}$ ), м <sup>2</sup>	0
6.	Предельный минимальный и максимальный размеры земельного участка (Рмин и Рмакс), м <sup>2</sup>	— —
7.	Вид (виды) разрешенного использования	Гараж
7.1.	Дополнительные сведения об использовании земельного участка	—
8.	Кадастровый или иной государственный учетный номер (инвентарный) здания, сооружения, объекта незавершенного строительства, расположенного на земельном участке	—
9.	Сведения о земельных участках (землях общего пользования, территории общего пользования), посредством которых обеспечивается доступ	Земли (земельные участки) общего пользования
10.	Иные сведения	—

**4. Пояснения к сведениям об уточняемом земельном участке с кадастровым номером 63:01:0419003:983 :**

1.	—
----	---

**1. Сведения о характерных точках границ уточняемого земельного участка с кадастровым номером** 63:01:0419003:961 :  
 Система координат МСК-63, зона 1 Зона № 1

Обозначение характерных точек границ	Координаты, м				Метод определения координат	Формулы, примененные для расчета средней квадратической погрешности определения координат характерных точек границ (Mt), с подставленными в такие формулы значениями и итоговые (вычисленные) значения Mt, м	Описание закрепления точки
	содержатся в Едином государственном реестре недвижимости		определены в результате выполнения комплексных кадастровых работ				
	X	Y	X	Y			
1	2	3	4	5	6	7	8
н1497У	—	—	377 179,99	1 369 906,94	Метод спутниковых геодезических измерений (определений)	$\sqrt{(0,06^2 + 0,08^2)} = 0,10$	—
н1496У	—	—	377 175,24	1 369 910,87			
н1499У	—	—	377 173,34	1 369 908,70			
н1500У	—	—	377 178,21	1 369 904,67			
н1497У	—	—	377 179,99	1 369 906,94			

**2. Сведения о частях границ уточняемого земельного участка с кадастровым номером** 63:01:0419003:961 :

Обозначение части границ		Горизонтальное проложение (S), м	Описание прохождения части границ	Сведения о согласовании местоположения границ (согласовано/спорное)
от т.	до т.			
1	2	3	4	5
н1497У	н1496У	6,17	—	согласовано
н1496У	н1499У	2,88		
н1499У	н1500У	6,32		
н1500У	н1497У	2,88		

**3. Сведения о характеристиках уточняемого земельного участка с кадастровым номером** 63:01:0419003:961 :

№ п/п	Наименование характеристики земельного участка	Значение характеристики
1	2	3
1		

1	2	3
1.	Адрес земельного участка	—
1.1.	Сведения о местоположении земельного участка (при отсутствии адреса) в структурированном в соответствии с федеральной информационной адресной системой виде	Российская Федерация, Самарская область, Самара г, Куйбышевский р-н, Грозненская ул
1.2.	Дополнительные сведения о местоположении земельного участка	—
2.	Площадь земельного участка ± величина погрешности определения (вычисления) площади ( $P \pm \Delta P$ ), м <sup>2</sup>	18 ± 1,00
3.	Формула, примененная для вычисления предельной погрешности определения площади земельного участка, с подставленными значениями и итоговые (вычисленные) значения	$3,5 * 0,10 * \sqrt{(18,00)} = 1$
4.	Площадь земельного участка согласно сведениям Единого государственного реестра недвижимости (Ркад), м <sup>2</sup>	18,00
5.	Оценка расхождения Р и Ркад ( $P - P_{кад}$ ), м <sup>2</sup>	0
6.	Предельный минимальный и максимальный размеры земельного участка (Рмин и Рмакс), м <sup>2</sup>	— —
7.	Вид (виды) разрешенного использования	Гараж
7.1.	Дополнительные сведения об использовании земельного участка	—
8.	Кадастровый или иной государственный учетный номер (инвентарный) здания, сооружения, объекта незавершенного строительства, расположенного на земельном участке	—
9.	Сведения о земельных участках (землях общего пользования, территории общего пользования), посредством которых обеспечивается доступ	Земли (земельные участки) общего пользования
10.	Иные сведения	—
<b>4. Пояснения к сведениям об уточняемом земельном участке с кадастровым номером</b>		<b>63:01:0419003:961</b> :
1.	—	—

**1. Сведения о характерных точках границ уточняемого земельного участка с кадастровым номером** 63:01:0419003:960 :  
 Система координат МСК-63, зона 1 Зона № 1

Обозначение характерных точек границ	Координаты, м				Метод определения координат	Формулы, примененные для расчета средней квадратической погрешности определения координат характерных точек границ (Mt), с подставленными в такие формулы значениями и итоговые (вычисленные) значения Mt, м	Описание закрепления точки
	содержатся в Едином государственном реестре недвижимости		определены в результате выполнения комплексных кадастровых работ				
	X	Y	X	Y			
1	2	3	4	5	6	7	8
3	—	—	377 178,23	1 369 904,15	Метод спутниковых геодезических измерений (определений)	$\sqrt{(0,06^2 + 0,08^2)} = 0,10$	—
н1500У	—	—	377 178,21	1 369 904,67			
н1499У	—	—	377 173,34	1 369 908,70			
н1501У	—	—	377 171,55	1 369 906,54			
н1502У	—	—	377 176,87	1 369 902,41			
3	—	—	377 178,23	1 369 904,15			

**2. Сведения о частях границ уточняемого земельного участка с кадастровым номером** 63:01:0419003:960 :

Обозначение части границ		Горизонтальное проложение (S), м	Описание прохождения части границ	Сведения о согласовании местоположения границ (согласовано/спорное)
от т.	до т.			
1	2	3	4	5
3	н1500У	0,52	—	согласовано
н1500У	н1499У	6,32		
н1499У	н1501У	2,81		
н1501У	н1502У	6,73		
н1502У	3	2,21		

**3. Сведения о характеристиках уточняемого земельного участка с кадастровым номером** 63:01:0419003:960 :

№ п/п	Наименование характеристики земельного участка	Значение характеристики
1	2	3
1	2	3

1	2	3
1.	Адрес земельного участка	—
1.1.	Сведения о местоположении земельного участка (при отсутствии адреса) в структурированном в соответствии с федеральной информационной адресной системой виде	Российская Федерация, Самарская область, Самара г, Куйбышевский р-н, Грозненская ул, ГСК 400, гараж 182
1.2.	Дополнительные сведения о местоположении земельного участка	—
2.	Площадь земельного участка ± величина погрешности определения (вычисления) площади ( $P \pm \Delta P$ ), м <sup>2</sup>	18 ± 1,00
3.	Формула, примененная для вычисления предельной погрешности определения площади земельного участка, с подставленными значениями и итоговые (вычисленные) значения	$3,5*0,10*\sqrt{(18,00)} = 1$
4.	Площадь земельного участка согласно сведениям Единого государственного реестра недвижимости (Ркад), м <sup>2</sup>	18,00
5.	Оценка расхождения P и Ркад ( $P - P_{кад}$ ), м <sup>2</sup>	0
6.	Предельный минимальный и максимальный размеры земельного участка (Рмин и Рмакс), м <sup>2</sup>	— —
7.	Вид (виды) разрешенного использования	Гараж
7.1.	Дополнительные сведения об использовании земельного участка	—
8.	Кадастровый или иной государственный учетный номер (инвентарный) здания, сооружения, объекта незавершенного строительства, расположенного на земельном участке	—
9.	Сведения о земельных участках (землях общего пользования, территории общего пользования), посредством которых обеспечивается доступ	Земли (земельные участки) общего пользования
10.	Иные сведения	—
<b>4. Пояснения к сведениям об уточняемом земельном участке с кадастровым номером</b>		<b>63:01:0419003:960</b> :
1.	—	—

**1. Сведения о характерных точках границ уточняемого земельного участка с кадастровым номером** 63:01:0419003:962 :  
 Система координат МСК-63, зона 1 Зона № 1

Обозначение характерных точек границ	Координаты, м				Метод определения координат	Формулы, примененные для расчета средней квадратической погрешности определения координат характерных точек границ (Mt), с подставленными в такие формулы значениями и итоговые (вычисленные) значения Mt, м	Описание закрепления точки
	содержатся в Едином государственном реестре недвижимости		определены в результате выполнения комплексных кадастровых работ				
	X	Y	X	Y			
1	2	3	4	5	6	7	8
1494	—	—	377 182,06	1 369 909,44	Метод спутниковых геодезических измерений (определений)	$\sqrt{(0,06^2 + 0,08^2)} = 0,10$	—
683	—	—	377 184,01	1 369 911,79			
н1506У	—	—	377 179,20	1 369 915,78			
н1504У	—	—	377 178,97	1 369 915,97			
н1505У	—	—	377 177,02	1 369 913,62			
н1495У	—	—	377 177,32	1 369 913,37			
1494	—	—	377 182,06	1 369 909,44			

**2. Сведения о частях границ уточняемого земельного участка с кадастровым номером** 63:01:0419003:962 :

Обозначение части границ		Горизонтальное проложение (S), м	Описание прохождения части границ	Сведения о согласовании местоположения границ (согласовано/спорное)
от т.	до т.			
1	2	3	4	5
1494	683	3,05	—	согласовано
683	н1506У	6,25		
н1506У	н1504У	0,30		
н1504У	н1505У	3,05		
н1505У	н1495У	0,39		
н1495У	1494	6,16		

**3. Сведения о характеристиках уточняемого земельного участка с кадастровым номером 63:01:0419003:962 :**

№ п/п	Наименование характеристики земельного участка	Значение характеристики
1	2	3
1.	Адрес земельного участка	—
1.1.	Сведения о местоположении земельного участка (при отсутствии адреса) в структурированном в соответствии с федеральной информационной адресной системой виде	Российская Федерация, Самарская область, Самара г, Куйбышевский р-н, Грозненская ул
1.2.	Дополнительные сведения о местоположении земельного участка	—
2.	Площадь земельного участка ± величина погрешности определения (вычисления) площади ( $P \pm \Delta P$ ), м <sup>2</sup>	20 ± 2,00
3.	Формула, примененная для вычисления предельной погрешности определения площади земельного участка, с подставленными значениями и итоговые (вычисленные) значения	$3,5 * 0,10 * \sqrt{(20,00)} = 2$
4.	Площадь земельного участка согласно сведениям Единого государственного реестра недвижимости (Ркад), м <sup>2</sup>	20,00
5.	Оценка расхождения Р и Ркад ( $P - P_{кад}$ ), м <sup>2</sup>	0
6.	Предельный минимальный и максимальный размеры земельного участка (Рмин и Рмакс), м <sup>2</sup>	— —
7.	Вид (виды) разрешенного использования	Гараж
7.1.	Дополнительные сведения об использовании земельного участка	—
8.	Кадастровый или иной государственный учетный номер (инвентарный) здания, сооружения, объекта незавершенного строительства, расположенного на земельном участке	—
9.	Сведения о земельных участках (землях общего пользования, территории общего пользования), посредством которых обеспечивается доступ	Земли (земельные участки) общего пользования
10.	Иные сведения	—

**4. Пояснения к сведениям об уточняемом земельном участке с кадастровым номером 63:01:0419003:962 :**

1.	—
----	---

**1. Сведения о характерных точках границ уточняемого земельного участка с кадастровым номером** 63:01:0419003:963 :  
 Система координат МСК-63, зона 1 Зона № 1

Обозначение характерных точек границ	Координаты, м				Метод определения координат	Формулы, примененные для расчета средней квадратической погрешности определения координат характерных точек границ (Mt), с подставленными в такие формулы значениями и итоговые (вычисленные) значения Mt, м	Описание закрепления точки
	содержатся в Едином государственном реестре недвижимости		определены в результате выполнения комплексных кадастровых работ				
	X	Y	X	Y			
1	2	3	4	5	6	7	8
н1506У	—	—	377 179,20	1 369 915,78	Метод спутниковых геодезических измерений (определений)	$\sqrt{(0,06^2 + 0,08^2)} = 0,10$	—
683	—	—	377 184,01	1 369 911,79			
н1178У	—	—	377 186,09	1 369 914,29			
264	—	—	377 181,59	1 369 917,88			
263	—	—	377 181,17	1 369 918,21			
н1506У	—	—	377 179,20	1 369 915,78			

**2. Сведения о частях границ уточняемого земельного участка с кадастровым номером** 63:01:0419003:963 :

Обозначение части границ		Горизонтальное проложение (S), м	Описание прохождения части границ	Сведения о согласовании местоположения границ (согласовано/спорное)
от т.	до т.			
1	2	3	4	5
н1506У	683	6,25	—	согласовано
683	н1178У	3,25		
н1178У	264	5,76		
264	263	0,53		
263	н1506У	3,13		

**3. Сведения о характеристиках уточняемого земельного участка с кадастровым номером** 63:01:0419003:963 :

№ п/п	Наименование характеристики земельного участка	Значение характеристики
1	2	3

1	2	3
1.	Адрес земельного участка	—
1.1.	Сведения о местоположении земельного участка (при отсутствии адреса) в структурированном в соответствии с федеральной информационной адресной системой виде	Российская Федерация, Самарская область, Самара г, Куйбышевский р-н, Грозненская ул
1.2.	Дополнительные сведения о местоположении земельного участка	—
2.	Площадь земельного участка ± величина погрешности определения (вычисления) площади ( $P \pm \Delta P$ ), м <sup>2</sup>	20 ± 2,00
3.	Формула, примененная для вычисления предельной погрешности определения площади земельного участка, с подставленными значениями и итоговые (вычисленные) значения	$3,5 * 0,10 * \sqrt{(20,00)} = 2$
4.	Площадь земельного участка согласно сведениям Единого государственного реестра недвижимости (Ркад), м <sup>2</sup>	20,00
5.	Оценка расхождения P и Ркад ( $P - P_{кад}$ ), м <sup>2</sup>	0
6.	Предельный минимальный и максимальный размеры земельного участка (Рмин и Рмакс), м <sup>2</sup>	— —
7.	Вид (виды) разрешенного использования	Гараж
7.1.	Дополнительные сведения об использовании земельного участка	—
8.	Кадастровый или иной государственный учетный номер (инвентарный) здания, сооружения, объекта незавершенного строительства, расположенного на земельном участке	—
9.	Сведения о земельных участках (землях общего пользования, территории общего пользования), посредством которых обеспечивается доступ	Земли (земельные участки) общего пользования
10.	Иные сведения	—
<b>4. Пояснения к сведениям об уточняемом земельном участке с кадастровым номером</b>		<b>63:01:0419003:963</b> :
1.	—	—

**1. Сведения о характерных точках границ уточняемого земельного участка с кадастровым номером** 63:01:0419003:964 :  
 Система координат МСК-63, зона 1 Зона № 1

Обозначение характерных точек границ	Координаты, м				Метод определения координат	Формулы, примененные для расчета средней квадратической погрешности определения координат характерных точек границ (Mt), с подставленными в такие формулы значениями и итоговые (вычисленные) значения Mt, м	Описание закрепления точки
	содержатся в Едином государственном реестре недвижимости		определены в результате выполнения комплексных кадастровых работ				
	X	Y	X	Y			
1	2	3	4	5	6	7	8
1169	—	—	377 190,37	1 369 919,32	Метод спутниковых геодезических измерений (определений)	$\sqrt{(0,06^2 + 0,08^2)} = 0,10$	Временный межевой знак
1163	—	—	377 192,46	1 369 922,04			
1508	—	—	377 188,12	1 369 925,33			
н1510У	—	—	377 187,71	1 369 925,65			—
н1509У	—	—	377 185,72	1 369 923,03			—
1169	—	—	377 190,37	1 369 919,32			Временный межевой знак

**2. Сведения о частях границ уточняемого земельного участка с кадастровым номером** 63:01:0419003:964 :

Обозначение части границ		Горизонтальное проложение (S), м	Описание прохождения части границ	Сведения о согласовании местоположения границ (согласовано/спорное)
от т.	до т.			
1	2	3	4	5
1169	1163	3,43	—	согласовано
1163	1508	5,45		
1508	н1510У	0,52		
н1510У	н1509У	3,29		
н1509У	1169	5,95		

**3. Сведения о характеристиках уточняемого земельного участка с кадастровым номером** 63:01:0419003:964 :

№ п/п	Наименование характеристики земельного участка	Значение характеристики
1	2	3
1		

1	2	3
1.	Адрес земельного участка	—
1.1.	Сведения о местоположении земельного участка (при отсутствии адреса) в структурированном в соответствии с федеральной информационной адресной системой виде	Российская Федерация, Самарская область, Самара г, Куйбышевский р-н, Грозненская ул
1.2.	Дополнительные сведения о местоположении земельного участка	—
2.	Площадь земельного участка ± величина погрешности определения (вычисления) площади ( $P \pm \Delta P$ ), м <sup>2</sup>	20 ± 2,00
3.	Формула, примененная для вычисления предельной погрешности определения площади земельного участка, с подставленными значениями и итоговые (вычисленные) значения	$3,5 * 0,10 * \sqrt{(20,00)} = 2$
4.	Площадь земельного участка согласно сведениям Единого государственного реестра недвижимости (Ркад), м <sup>2</sup>	20,00
5.	Оценка расхождения P и Ркад (P - Ркад), м <sup>2</sup>	0
6.	Предельный минимальный и максимальный размеры земельного участка (Рмин и Рмакс), м <sup>2</sup>	— —
7.	Вид (виды) разрешенного использования	Гараж
7.1.	Дополнительные сведения об использовании земельного участка	—
8.	Кадастровый или иной государственный учетный номер (инвентарный) здания, сооружения, объекта незавершенного строительства, расположенного на земельном участке	—
9.	Сведения о земельных участках (землях общего пользования, территории общего пользования), посредством которых обеспечивается доступ	Земли (земельные участки) общего пользования
10.	Иные сведения	—
<b>4. Пояснения к сведениям об уточняемом земельном участке с кадастровым номером</b>		<b>63:01:0419003:964</b> :
1.	—	—

**1. Сведения о характерных точках границ уточняемого земельного участка с кадастровым номером** 63:01:0419003:984 :  
 Система координат МСК-63, зона 1 Зона № 1

Обозначение характерных точек границ	Координаты, м				Метод определения координат	Формулы, примененные для расчета средней квадратической погрешности определения координат характерных точек границ (Mt), с подставленными в такие формулы значениями и итоговые (вычисленные) значения Mt, м	Описание закрепления точки
	содержатся в Едином государственном реестре недвижимости		определены в результате выполнения комплексных кадастровых работ				
	X	Y	X	Y			
1	2	3	4	5	6	7	8
н1348У	—	—	377 218,74	1 369 915,41	Метод спутниковых геодезических измерений (определений)	$\sqrt{(0,06^2 + 0,08^2)} = 0,10$	—
н1343У	—	—	377 216,76	1 369 912,75			
н1525У	—	—	377 222,06	1 369 908,69			
н1521У	—	—	377 224,58	1 369 910,78			
н1348У	—	—	377 218,74	1 369 915,41			

**2. Сведения о частях границ уточняемого земельного участка с кадастровым номером** 63:01:0419003:984 :

Обозначение части границ		Горизонтальное проложение (S), м	Описание прохождения части границ	Сведения о согласовании местоположения границ (согласовано/спорное)
от т.	до т.			
1	2	3	4	5
н1348У	н1343У	3,32	—	согласовано
н1343У	н1525У	6,68		
н1525У	н1521У	3,27		
н1521У	н1348У	7,45		

**3. Сведения о характеристиках уточняемого земельного участка с кадастровым номером** 63:01:0419003:984 :

№ п/п	Наименование характеристики земельного участка	Значение характеристики
1	2	3
1	2	3

1	2	3
1.	Адрес земельного участка	—
1.1.	Сведения о местоположении земельного участка (при отсутствии адреса) в структурированном в соответствии с федеральной информационной адресной системой виде	Российская Федерация, Самарская область, Самара г, Куйбышевский р-н, Грозненская ул
1.2.	Дополнительные сведения о местоположении земельного участка	—
2.	Площадь земельного участка ± величина погрешности определения (вычисления) площади ( $P \pm \Delta P$ ), м <sup>2</sup>	23 ± 2,00
3.	Формула, примененная для вычисления предельной погрешности определения площади земельного участка, с подставленными значениями и итоговые (вычисленные) значения	$3,5 * 0,10 * \sqrt{(23,00)} = 2$
4.	Площадь земельного участка согласно сведениям Единого государственного реестра недвижимости (Ркад), м <sup>2</sup>	23,00
5.	Оценка расхождения Р и Ркад ( $P - P_{кад}$ ), м <sup>2</sup>	0
6.	Предельный минимальный и максимальный размеры земельного участка (Рмин и Рмакс), м <sup>2</sup>	— —
7.	Вид (виды) разрешенного использования	Гараж
7.1.	Дополнительные сведения об использовании земельного участка	—
8.	Кадастровый или иной государственный учетный номер (инвентарный) здания, сооружения, объекта незавершенного строительства, расположенного на земельном участке	—
9.	Сведения о земельных участках (землях общего пользования, территории общего пользования), посредством которых обеспечивается доступ	Земли (земельные участки) общего пользования
10.	Иные сведения	—
<b>4. Пояснения к сведениям об уточняемом земельном участке с кадастровым номером</b>		<b>63:01:0419003:984</b> :
1.	—	—

**1. Сведения о характерных точках границ уточняемого земельного участка с кадастровым номером** 63:01:0419003:987 :  
 Система координат МСК-63, зона 1 Зона № 1

Обозначение характерных точек границ	Координаты, м				Метод определения координат	Формулы, примененные для расчета средней квадратической погрешности определения координат характерных точек границ (Mt), с подставленными в такие формулы значениями и итоговые (вычисленные) значения Mt, м	Описание закрепления точки
	содержатся в Едином государственном реестре недвижимости		определены в результате выполнения комплексных кадастровых работ				
	X	Y	X	Y			
1	2	3	4	5	6	7	8
н1565У	—	—	377 185,31	1 369 871,94	Метод спутниковых геодезических измерений (определений)	$\sqrt{(0,06^2 + 0,08^2)} = 0,10$	—
н1274У	—	—	377 183,89	1 369 870,08			
н1566У	—	—	377 182,18	1 369 867,85			
н1567У	—	—	377 187,27	1 369 863,95			
н1568У	—	—	377 190,40	1 369 868,04			
н1565У	—	—	377 185,31	1 369 871,94			

**2. Сведения о частях границ уточняемого земельного участка с кадастровым номером** 63:01:0419003:987 :

Обозначение части границ		Горизонтальное проложение (S), м	Описание прохождения части границ	Сведения о согласовании местоположения границ (согласовано/спорное)
от т.	до т.			
1	2	3	4	5
н1565У	н1274У	2,34	—	согласовано
н1274У	н1566У	2,81		
н1566У	н1567У	6,41		
н1567У	н1568У	5,15		
н1568У	н1565У	6,41		

**3. Сведения о характеристиках уточняемого земельного участка с кадастровым номером** 63:01:0419003:987 :

№ п/п	Наименование характеристики земельного участка	Значение характеристики
1	2	3
1		

1	2	3
1.	Адрес земельного участка	—
1.1.	Сведения о местоположении земельного участка (при отсутствии адреса) в структурированном в соответствии с федеральной информационной адресной системой виде	Российская Федерация, Самарская область, Самара г, Куйбышевский р-н, Грозненская ул
1.2.	Дополнительные сведения о местоположении земельного участка	—
2.	Площадь земельного участка ± величина погрешности определения (вычисления) площади ( $P \pm \Delta P$ ), м <sup>2</sup>	33 ± 2,00
3.	Формула, примененная для вычисления предельной погрешности определения площади земельного участка, с подставленными значениями и итоговые (вычисленные) значения	$3,5 * 0,10 * \sqrt{(33,00)} = 2$
4.	Площадь земельного участка согласно сведениям Единого государственного реестра недвижимости (Ркад), м <sup>2</sup>	33,00
5.	Оценка расхождения P и Ркад ( $P - P_{кад}$ ), м <sup>2</sup>	0
6.	Предельный минимальный и максимальный размеры земельного участка (Рмин и Рмакс), м <sup>2</sup>	— —
7.	Вид (виды) разрешенного использования	Гараж
7.1.	Дополнительные сведения об использовании земельного участка	—
8.	Кадастровый или иной государственный учетный номер (инвентарный) здания, сооружения, объекта незавершенного строительства, расположенного на земельном участке	—
9.	Сведения о земельных участках (землях общего пользования, территории общего пользования), посредством которых обеспечивается доступ	Земли (земельные участки) общего пользования
10.	Иные сведения	—
<b>4. Пояснения к сведениям об уточняемом земельном участке с кадастровым номером</b>		<b>63:01:0419003:987</b> :
1.	—	—

**1. Сведения о характерных точках границ уточняемого земельного участка с кадастровым номером** 63:01:0419003:989 :  
 Система координат МСК-63, зона 1 Зона № 1

Обозначение характерных точек границ	Координаты, м				Метод определения координат	Формулы, примененные для расчета средней квадратической погрешности определения координат характерных точек границ (Mt), с подставленными в такие формулы значениями и итоговые (вычисленные) значения Mt, м	Описание закрепления точки
	содержатся в Едином государственном реестре недвижимости		определены в результате выполнения комплексных кадастровых работ				
	X	Y	X	Y			
1	2	3	4	5	6	7	8
н1575У	—	—	377 219,47	1 369 882,75	Метод спутниковых геодезических измерений (определений)	$\sqrt{(0,06^2 + 0,08^2)} = 0,10$	—
н1574У	—	—	377 223,78	1 369 879,36			
1570	—	—	377 227,42	1 369 876,49			
н1577У	—	—	377 229,56	1 369 879,21			
н1584У	—	—	377 223,62	1 369 883,88			
н1578У	—	—	377 221,61	1 369 885,47			
н1575У	—	—	377 219,47	1 369 882,75			

**2. Сведения о частях границ уточняемого земельного участка с кадастровым номером** 63:01:0419003:989 :

Обозначение части границ		Горизонтальное проложение (S), м	Описание прохождения части границ	Сведения о согласовании местоположения границ (согласовано/спорное)
от т.	до т.			
1	2	3	4	5
н1575У	н1574У	5,48	—	согласовано
н1574У	1570	4,64		
1570	н1577У	3,46		
н1577У	н1584У	7,56		
н1584У	н1578У	2,56		
н1578У	н1575У	3,46		

**3. Сведения о характеристиках уточняемого земельного участка с кадастровым номером 63:01:0419003:989 :**

№ п/п	Наименование характеристики земельного участка	Значение характеристики
1	2	3
1.	Адрес земельного участка	—
1.1.	Сведения о местоположении земельного участка (при отсутствии адреса) в структурированном в соответствии с федеральной информационной адресной системой виде	Российская Федерация, Самарская область, Самара г, Куйбышевский р-н, Грозненская ул
1.2.	Дополнительные сведения о местоположении земельного участка	—
2.	Площадь земельного участка ± величина погрешности определения (вычисления) площади ( $P \pm \Delta P$ ), м <sup>2</sup>	35 ± 2,00
3.	Формула, примененная для вычисления предельной погрешности определения площади земельного участка, с подставленными значениями и итоговые (вычисленные) значения	$3,5 * 0,10 * \sqrt{(35,00)} = 2$
4.	Площадь земельного участка согласно сведениям Единого государственного реестра недвижимости (Ркад), м <sup>2</sup>	35,00
5.	Оценка расхождения Р и Ркад ( $P - P_{кад}$ ), м <sup>2</sup>	0
6.	Предельный минимальный и максимальный размеры земельного участка (Рмин и Рмакс), м <sup>2</sup>	— —
7.	Вид (виды) разрешенного использования	Гараж
7.1.	Дополнительные сведения об использовании земельного участка	—
8.	Кадастровый или иной государственный учетный номер (инвентарный) здания, сооружения, объекта незавершенного строительства, расположенного на земельном участке	—
9.	Сведения о земельных участках (землях общего пользования, территории общего пользования), посредством которых обеспечивается доступ	Земли (земельные участки) общего пользования
10.	Иные сведения	—

**4. Пояснения к сведениям об уточняемом земельном участке с кадастровым номером 63:01:0419003:989 :**

1.	—
----	---

**1. Сведения о характерных точках границ уточняемого земельного участка с кадастровым номером** 63:01:0419003:990 :  
 Система координат МСК-63, зона 1 Зона № 1

Обозначение характерных точек границ	Координаты, м				Метод определения координат	Формулы, примененные для расчета средней квадратической погрешности определения координат характерных точек границ (Mt), с подставленными в такие формулы значениями и итоговые (вычисленные) значения Mt, м	Описание закрепления точки
	содержатся в Едином государственном реестре недвижимости		определены в результате выполнения комплексных кадастровых работ				
	X	Y	X	Y			
1	2	3	4	5	6	7	8
н1577У	—	—	377 229,56	1 369 879,21	Метод спутниковых геодезических измерений (определений)	$\sqrt{(0,06^2 + 0,08^2)} = 0,10$	—
н1668У	—	—	377 231,90	1 369 882,38			
1660	—	—	377 232,41	1 369 883,08			
н1583У	—	—	377 226,53	1 369 887,68			
н1584У	—	—	377 223,62	1 369 883,88			
н1577У	—	—	377 229,56	1 369 879,21			

**2. Сведения о частях границ уточняемого земельного участка с кадастровым номером** 63:01:0419003:990 :

Обозначение части границ		Горизонтальное проложение (S), м	Описание прохождения части границ	Сведения о согласовании местоположения границ (согласовано/спорное)
от т.	до т.			
1	2	3	4	5
н1577У	н1668У	3,94	—	согласовано
н1668У	1660	0,87		
1660	н1583У	7,47		
н1583У	н1584У	4,79		
н1584У	н1577У	7,56		

**3. Сведения о характеристиках уточняемого земельного участка с кадастровым номером** 63:01:0419003:990 :

№ п/п	Наименование характеристики земельного участка	Значение характеристики
1	2	3
1		

1	2	3
1.	Адрес земельного участка	—
1.1.	Сведения о местоположении земельного участка (при отсутствии адреса) в структурированном в соответствии с федеральной информационной адресной системой виде	Российская Федерация, Самарская область, Самара г, Куйбышевский р-н, Грозненская ул
1.2.	Дополнительные сведения о местоположении земельного участка	—
2.	Площадь земельного участка ± величина погрешности определения (вычисления) площади ( $P \pm \Delta P$ ), м <sup>2</sup>	36 ± 2,00
3.	Формула, примененная для вычисления предельной погрешности определения площади земельного участка, с подставленными значениями и итоговые (вычисленные) значения	$3,5 * 0,10 * \sqrt{(36,00)} = 2$
4.	Площадь земельного участка согласно сведениям Единого государственного реестра недвижимости (Ркад), м <sup>2</sup>	36,00
5.	Оценка расхождения P и Ркад ( $P - P_{кад}$ ), м <sup>2</sup>	0
6.	Предельный минимальный и максимальный размеры земельного участка (Рмин и Рмакс), м <sup>2</sup>	— —
7.	Вид (виды) разрешенного использования	Гараж
7.1.	Дополнительные сведения об использовании земельного участка	—
8.	Кадастровый или иной государственный учетный номер (инвентарный) здания, сооружения, объекта незавершенного строительства, расположенного на земельном участке	—
9.	Сведения о земельных участках (землях общего пользования, территории общего пользования), посредством которых обеспечивается доступ	Земли (земельные участки) общего пользования
10.	Иные сведения	—
<b>4. Пояснения к сведениям об уточняемом земельном участке с кадастровым номером</b>		<b>63:01:0419003:990</b> :
1.	—	—

**1. Сведения о характерных точках границ уточняемого земельного участка с кадастровым номером** 63:01:0419003:992 :  
 Система координат МСК-63, зона 1 Зона № 1

Обозначение характерных точек границ	Координаты, м				Метод определения координат	Формулы, примененные для расчета средней квадратической погрешности определения координат характерных точек границ (Mt), с подставленными в такие формулы значениями и итоговые (вычисленные) значения Mt, м	Описание закрепления точки
	содержатся в Едином государственном реестре недвижимости		определены в результате выполнения комплексных кадастровых работ				
	X	Y	X	Y			
1	2	3	4	5	6	7	8
н1586У	—	—	377 236,16	1 369 888,65	Метод спутниковых геодезических измерений (определений)	$\sqrt{(0,06^2 + 0,08^2)} = 0,10$	—
433	—	—	377 237,90	1 369 890,77			
н1587У	—	—	377 238,17	1 369 891,10			
н1591У	—	—	377 232,92	1 369 895,31			
н1590У	—	—	377 230,99	1 369 892,89			
н1586У	—	—	377 236,16	1 369 888,65			

**2. Сведения о частях границ уточняемого земельного участка с кадастровым номером** 63:01:0419003:992 :

Обозначение части границ		Горизонтальное проложение (S), м	Описание прохождения части границ	Сведения о согласовании местоположения границ (согласовано/спорное)
от т.	до т.			
1	2	3	4	5
н1586У	433	2,74	—	согласовано
433	н1587У	0,43		
н1587У	н1591У	6,73		
н1591У	н1590У	3,10		
н1590У	н1586У	6,69		

**3. Сведения о характеристиках уточняемого земельного участка с кадастровым номером** 63:01:0419003:992 :

№ п/п	Наименование характеристики земельного участка	Значение характеристики
1	2	3
1		

1	2	3
1.	Адрес земельного участка	—
1.1.	Сведения о местоположении земельного участка (при отсутствии адреса) в структурированном в соответствии с федеральной информационной адресной системой виде	Российская Федерация, Самарская область, Самара г, Куйбышевский р-н, Грозненская ул
1.2.	Дополнительные сведения о местоположении земельного участка	—
2.	Площадь земельного участка ± величина погрешности определения (вычисления) площади ( $P \pm \Delta P$ ), м <sup>2</sup>	21 ± 2,00
3.	Формула, примененная для вычисления предельной погрешности определения площади земельного участка, с подставленными значениями и итоговые (вычисленные) значения	$3,5 * 0,10 * \sqrt{(21,00)} = 2$
4.	Площадь земельного участка согласно сведениям Единого государственного реестра недвижимости (Ркад), м <sup>2</sup>	21,00
5.	Оценка расхождения P и Ркад ( $P - P_{кад}$ ), м <sup>2</sup>	0
6.	Предельный минимальный и максимальный размеры земельного участка (Рмин и Рмакс), м <sup>2</sup>	— —
7.	Вид (виды) разрешенного использования	Гараж
7.1.	Дополнительные сведения об использовании земельного участка	—
8.	Кадастровый или иной государственный учетный номер (инвентарный) здания, сооружения, объекта незавершенного строительства, расположенного на земельном участке	—
9.	Сведения о земельных участках (землях общего пользования, территории общего пользования), посредством которых обеспечивается доступ	Земли (земельные участки) общего пользования
10.	Иные сведения	—
<b>4. Пояснения к сведениям об уточняемом земельном участке с кадастровым номером</b>		<b>63:01:0419003:992</b> :
1.	—	—

**1. Сведения о характерных точках границ уточняемого земельного участка с кадастровым номером** 63:01:0419003:994 :  
 Система координат МСК-63, зона 1 Зона № 1

Обозначение характерных точек границ	Координаты, м				Метод определения координат	Формулы, примененные для расчета средней квадратической погрешности определения координат характерных точек границ (Mt), с подставленными в такие формулы значениями и итоговые (вычисленные) значения Mt, м	Описание закрепления точки
	содержатся в Едином государственном реестре недвижимости		определены в результате выполнения комплексных кадастровых работ				
	X	Y	X	Y			
1	2	3	4	5	6	7	8
359	—	—	377 246,30	1 369 901,39	Метод спутниковых геодезических измерений (определений)	$\sqrt{(0,06^2 + 0,08^2)} = 0,10$	—
358	—	—	377 242,72	1 369 904,22			
362	—	—	377 237,62	1 369 908,25			
н1625У	—	—	377 237,50	1 369 908,34			
н1624У	—	—	377 235,60	1 369 905,94			
н1621У	—	—	377 235,97	1 369 905,65			
н1620У	—	—	377 244,33	1 369 898,89			
н1641У	—	—	377 244,63	1 369 899,26			
359	—	—	377 246,30	1 369 901,39			

**2. Сведения о частях границ уточняемого земельного участка с кадастровым номером** 63:01:0419003:994 :

Обозначение части границ		Горизонтальное проложение (S), м	Описание прохождения части границ	Сведения о согласовании местоположения границ (согласовано/спорное)
от т.	до т.			
1	2	3	4	5
359	358	4,56	—	согласовано
358	362	6,50		

1	2	3	4	5
362	н1625У	0,15	—	согласовано
н1625У	н1624У	3,06		
н1624У	н1621У	0,47		
н1621У	н1620У	10,75		
н1620У	н1641У	0,48		
н1641У	359	2,71		

**3. Сведения о характеристиках уточняемого земельного участка с кадастровым номером 63:01:0419003:994 :**

№ п/п	Наименование характеристики земельного участка	Значение характеристики
1	2	3
1.	Адрес земельного участка	—
1.1.	Сведения о местоположении земельного участка (при отсутствии адреса) в структурированном в соответствии с федеральной информационной адресной системой виде	Российская Федерация, Самарская область, Самара г, Куйбышевский р-н, Грозненская ул
1.2.	Дополнительные сведения о местоположении земельного участка	—
2.	Площадь земельного участка ± величина погрешности определения (вычисления) площади ( $P \pm \Delta P$ ), м <sup>2</sup>	$35 \pm 2,00$
3.	Формула, примененная для вычисления предельной погрешности определения площади земельного участка, с подставленными значениями и итоговые (вычисленные) значения	$3,5 * 0,10 * \sqrt{(35,00)} = 2$
4.	Площадь земельного участка согласно сведениям Единого государственного реестра недвижимости ( $P_{\text{кад}}$ ), м <sup>2</sup>	35,00
5.	Оценка расхождения $P$ и $P_{\text{кад}}$ ( $P - P_{\text{кад}}$ ), м <sup>2</sup>	0
6.	Предельный минимальный и максимальный размеры земельного участка ( $P_{\text{мин}}$ и $P_{\text{макс}}$ ), м <sup>2</sup>	— —
7.	Вид (виды) разрешенного использования	Гараж
7.1.	Дополнительные сведения об использовании земельного участка	—
8.	Кадастровый или иной государственный учетный номер (инвентарный) здания, сооружения, объекта незавершенного строительства, расположенного на земельном участке	—
9.	Сведения о земельных участках (землях общего пользования, территории общего пользования), посредством которых обеспечивается доступ	Земли (земельные участки) общего пользования
10.	Иные сведения	—

**4. Пояснения к сведениям об уточняемом земельном участке с кадастровым номером** 63:01:0419003:994 :

1. —

**1. Сведения о характерных точках границ уточняемого земельного участка с кадастровым номером** 63:01:0419003:995 :

Система координат МСК-63, зона 1 Зона № 1

Обозначение характерных точек границ	Координаты, м				Метод определения координат	Формулы, примененные для расчета средней квадратической погрешности определения координат характерных точек границ (Mt), с подставленными в такие формулы значениями и итоговые (вычисленные) значения Mt, м	Описание закрепления точки
	содержатся в Едином государственном реестре недвижимости		определены в результате выполнения комплексных кадастровых работ				
	X	Y	X	Y			
1	2	3	4	5	6	7	8
438	—	—	377 262,03	1 369 923,05	Метод спутниковых геодезических измерений (определений)	$\sqrt{(0,06^2 + 0,08^2)} = 0,10$	—
437	—	—	377 257,55	1 369 926,53			
441	—	—	377 256,82	1 369 927,10			
н1638У	—	—	377 253,97	1 369 929,32			
н1639У	—	—	377 251,74	1 369 926,46			
н1640У	—	—	377 259,81	1 369 920,19			
438	—	—	377 262,03	1 369 923,05			

**2. Сведения о частях границ уточняемого земельного участка с кадастровым номером** 63:01:0419003:995 :

Обозначение части границ		Горизонтальное проложение (S), м	Описание прохождения части границ	Сведения о согласовании местоположения границ (согласовано/спорное)
от т.	до т.			
1	2	3	4	5
438	437	5,67	—	согласовано
437	441	0,93		
441	н1638У	3,61		

1	2	3	4	5
н1638У	н1639У	3,63	—	согласовано
н1639У	н1640У	10,22		
н1640У	438	3,62		

**3. Сведения о характеристиках уточняемого земельного участка с кадастровым номером** 63:01:0419003:995 :

№ п/п	Наименование характеристики земельного участка	Значение характеристики
1	2	3
1.	Адрес земельного участка	—
1.1.	Сведения о местоположении земельного участка (при отсутствии адреса) в структурированном в соответствии с федеральной информационной адресной системой виде	Российская Федерация, Самарская область, Самара г, Куйбышевский р-н, Грозненская ул
1.2.	Дополнительные сведения о местоположении земельного участка	—
2.	Площадь земельного участка ± величина погрешности определения (вычисления) площади ( $P \pm \Delta P$ ), м <sup>2</sup>	$37 \pm 2,00$
3.	Формула, примененная для вычисления предельной погрешности определения площади земельного участка, с подставленными значениями и итоговые (вычисленные) значения	$3,5 * 0,10 * \sqrt{(37,00)} = 2$
4.	Площадь земельного участка согласно сведениям Единого государственного реестра недвижимости (Ркад), м <sup>2</sup>	37,00
5.	Оценка расхождения Р и Ркад ( $P - P_{кад}$ ), м <sup>2</sup>	0
6.	Предельный минимальный и максимальный размеры земельного участка (Рмин и Рмакс), м <sup>2</sup>	— —
7.	Вид (виды) разрешенного использования	Гараж
7.1.	Дополнительные сведения об использовании земельного участка	—
8.	Кадастровый или иной государственный учетный номер (инвентарный) здания, сооружения, объекта незавершенного строительства, расположенного на земельном участке	—
9.	Сведения о земельных участках (землях общего пользования, территории общего пользования), посредством которых обеспечивается доступ	Земли (земельные участки) общего пользования
10.	Иные сведения	—

**4. Пояснения к сведениям об уточняемом земельном участке с кадастровым номером** 63:01:0419003:995 :

1.	—
----	---

### Сведения об образуемых земельных участках

**1. Сведения о характерных точках границ образуемого земельного участка** \_\_\_\_\_ :

\_\_\_\_\_ обозначение земельного участка

Система координат \_\_\_\_\_

Зона № \_\_\_\_\_

Обозначение характерных точек границ	Координаты, м		Метод определения координат	Формулы, примененные для расчета средней квадратической погрешности определения координат характерных точек границ (Mt), с подставленными в такие формулы значениями и итоговые (вычисленные) значения Mt, м	Описание закрепления точки
	X	Y			
1	2	3	4	5	6

**2. Сведения о частях границ образуемого земельного участка** \_\_\_\_\_ :

\_\_\_\_\_ обозначение земельного участка

Обозначение части границ		Горизонтальное проложение (S), м	Описание прохождения части границ	Сведения о согласовании местоположения границ (согласовано/спорное)
от т.	до т.			
1	2	3	4	5

**3. Сведения о характеристиках образуемого земельного участка** \_\_\_\_\_ :

\_\_\_\_\_ обозначение земельного участка

№ п/п	Наименование характеристики земельного участка	Значение характеристики
1	2	3
1.	Адрес земельного участка	
1.1.	Сведения о местоположении земельного участка (при отсутствии адреса) в структурированном в соответствии с федеральной информационной адресной системой виде	
1.2.	Дополнительные сведения о местоположении земельного участка	
2.	Категория земель	
3.	Вид (виды) разрешенного использования	
3.1.	Дополнительные сведения об использовании земельного участка	
4.	Реестровый номер границ территориальной зоны или в случае отсутствия такого реестрового номера ее индивидуальное обозначение (вид, тип, номер, индекс)	
5.	Площадь земельного участка ± величина погрешности определения (вычисления) площади ( $P \pm \Delta P$ ), м <sup>2</sup>	

1	2	3
6.	Формула, примененная для вычисления предельной погрешности определения площади земельного участка, с подставленными значениями и итоговые (вычисленные) значения	
7.	Предельный минимальный и максимальный размеры земельного участка (Рмин) и (Рмакс), м <sup>2</sup>	
8.	Кадастровый или иной государственный учетный номер (инвентарный) объекта недвижимости, расположенного на образуемом земельном участке	
9.	Кадастровые номера исходных земельных участков	
9.1.	Кадастровый номер входящего в состав земельного участка, представляющего собой единое землепользование (номер контура многоконтурного земельного участка), преобразование которого осуществляется	
9.2.	Кадастровые номера земельных участков, исключаемых из состава измененного (исходного) земельного участка, представляющего собой единое землепользование	
9.3.	Кадастровый или иной государственный учетный номер (инвентарный) объекта недвижимости, расположенного на измененном земельном участке	
10.	Условный номер земельного участка	
11.	Учетный номер проекта межевания территории	
12.	Дополнительные сведения об образовании земельного участка	
13.	Сведения о земельных участках (землях общего пользования, территории общего пользования), посредством которых обеспечивается доступ	
14.	Иные сведения	
<b>4. Пояснения к сведениям об образуемом земельном участке</b> _____ : обозначение земельного участка		
1.		

**Сведения об уточняемых земельных участках, необходимые для исправления реестровых ошибок в сведениях о местоположении их границ**

**1. Сведения о характерных точках границ уточняемого земельного участка с кадастровым номером** 63:01:0419003:1009 :  
 Система координат МСК-63, зона 1 Зона № 1

Обозначение характерных точек границ	Координаты, м				Метод определения координат	Формулы, примененные для расчета средней квадратической погрешности определения координат характерных точек границ (Mt), с подставленными в такие формулы значениями и итоговые (вычисленные) значения Mt, м	Описание закрепления точки
	содержатся в Едином государственном реестре недвижимости		определены в результате выполнения комплексных кадастровых работ				
	X	Y	X	Y			
1	2	3	4	5	6	7	8
9	377 266,75	1 369 909,27	—	—	Метод спутниковых геодезических измерений (определений)	0,10	Временный межевой знак
10	377 269,19	1 369 912,17	—	—			
11	377 264,45	1 369 916,00	—	—			
12	377 262,02	1 369 913,09	—	—			
1	—	—	377 269,68	1 369 912,31			
н6У	—	—	377 264,97	1 369 916,11	$\sqrt{(0,06^2 + 0,08^2)} = 0,10$	—	
н7У	—	—	377 262,58	1 369 913,15			
н8У	—	—	377 267,29	1 369 909,35			
9	377 266,75	1 369 909,27	—	—	0,10	Временный межевой знак	

**2. Сведения о частях границ уточняемого земельного участка с кадастровым номером** 63:01:0419003:1009 :

Обозначение части границ		Горизонтальное проложение (S), м	Описание прохождения части границ	Сведения о согласовании местоположения границ (согласовано/спорное)
от т.	до т.			
1	2	3	4	5
1	н6У	6,05	—	согласовано

1	2	3	4	5
н6У	н7У	3,80	—	согласовано
н7У	н8У	6,05		
н8У	1	3,80		

**3. Сведения о характеристиках уточняемого земельного участка с кадастровым номером** 63:01:0419003:1009 :

№ п/п	Наименование характеристики	Значение характеристики
1	2	3
1.	Адрес земельного участка	—
1.1.	Сведения о местоположении земельного участка (при отсутствии адреса) в структурированном в соответствии с федеральной информационной адресной системой виде	Российская Федерация, Самарская область, Самара г, Куйбышевский р-н, Куйбышевский аал, Грозненская ул
1.2.	Дополнительные сведения о местоположении земельного участка	—
2.	Площадь земельного участка ± величина погрешности определения (вычисления) площади ( $P \pm \Delta P$ ), м <sup>2</sup>	23 ± 2,00
3.	Формула, примененная для вычисления предельной погрешности определения площади земельного участка, с подставленными значениями и итоговые (вычисленные) значения	$3,5*0,10*\sqrt{(23,00)} = 2$
4.	Площадь земельного участка согласно сведениям Единого государственного реестра недвижимости (Ркад), м <sup>2</sup>	23,00
5.	Оценка расхождения Р и Ркад ( $P - P_{кад}$ ), м <sup>2</sup>	0
6.	Предельный минимальный и максимальный размеры земельного участка (Рмин и Рмакс), м <sup>2</sup>	— —
7.	Кадастровый или иной государственный учетный номер (инвентарный) здания, сооружения, объекта незавершенного строительства, расположенного на земельном участке	—
8.	Вид (виды) разрешенного использования	для гаража
8.1.	Дополнительные сведения об использовании земельного участка	—
9.	Сведения о земельных участках (землях общего пользования, территории общего пользования), посредством которых обеспечивается доступ	Земли (земельные участки) общего пользования
10.	Иные сведения	—

**4. Пояснения к сведениям об уточняемом земельном участке с кадастровым номером** 63:01:0419003:1009 :

1.	—
----	---

**1. Сведения о характерных точках границ уточняемого земельного участка с кадастровым номером** 63:01:0419003:63 :  
 Система координат МСК-63, зона 1 Зона № 1

Обозначение характерных точек границ	Координаты, м				Метод определения координат	Формулы, примененные для расчета средней квадратической погрешности определения координат характерных точек границ (Mt), с подставленными в такие формулы значениями и итоговые (вычисленные) значения Mt, м	Описание закрепления точки
	содержатся в Едином государственном реестре недвижимости		определены в результате выполнения комплексных кадастровых работ				
	X	Y	X	Y			
1	2	3	4	5	6	7	8
270	377 076,99	1 369 875,13	—	—	Метод спутниковых геодезических измерений (определений)	0,10	—
271	377 082,01	1 369 877,55	—	—			
272	377 080,60	1 369 880,46	—	—			
273	377 075,58	1 369 878,04	—	—			
2	—	—	377 082,97	1 369 877,44		$\sqrt{(0,06^2 + 0,08^2)} = 0,10$	
н372У	—	—	377 081,62	1 369 880,32			
н373У	—	—	377 076,49	1 369 877,90			
н374У	—	—	377 077,84	1 369 875,03			
270	377 076,99	1 369 875,13	—	—		0,10	

**2. Сведения о частях границ уточняемого земельного участка с кадастровым номером** 63:01:0419003:63 :

Обозначение части границ		Горизонтальное проложение (S), м	Описание прохождения части границ	Сведения о согласовании местоположения границ (согласовано/спорное)
от т.	до т.			
1	2	3	4	5
2	н372У	3,18	—	согласовано
н372У	н373У	5,67		

1	2	3	4	5
н373У	н374У	3,17	—	согласовано
н374У	2	5,67	—	

**3. Сведения о характеристиках уточняемого земельного участка с кадастровым номером** 63:01:0419003:63 :

№ п/п	Наименование характеристики	Значение характеристики
1	2	3
1.	Адрес земельного участка	—
1.1.	Сведения о местоположении земельного участка (при отсутствии адреса) в структурированном в соответствии с федеральной информационной адресной системой виде	Российская Федерация, Самарская область, Самара г, Грозненская ул, д 94
1.2.	Дополнительные сведения о местоположении земельного участка	—
2.	Площадь земельного участка ± величина погрешности определения (вычисления) площади ( $P \pm \Delta P$ ), м <sup>2</sup>	$18 \pm 1,00$
3.	Формула, примененная для вычисления предельной погрешности определения площади земельного участка, с подставленными значениями и итоговые (вычисленные) значения	$3,5 * 0,10 * \sqrt{(18,00)} = 1$
4.	Площадь земельного участка согласно сведениям Единого государственного реестра недвижимости (Ркад), м <sup>2</sup>	18,00
5.	Оценка расхождения Р и Ркад ( $P - P_{кад}$ ), м <sup>2</sup>	0
6.	Предельный минимальный и максимальный размеры земельного участка (Рмин и Рмакс), м <sup>2</sup>	— —
7.	Кадастровый или иной государственный учетный номер (инвентарный) здания, сооружения, объекта незавершенного строительства, расположенного на земельном участке	—
8.	Вид (виды) разрешенного использования	для гаражного строительства
8.1.	Дополнительные сведения об использовании земельного участка	—
9.	Сведения о земельных участках (землях общего пользования, территории общего пользования), посредством которых обеспечивается доступ	Земли (земельные участки) общего пользования
10.	Иные сведения	—

**4. Пояснения к сведениям об уточняемом земельном участке с кадастровым номером** 63:01:0419003:63 :

1.	—
----	---

**1. Сведения о характерных точках границ уточняемого земельного участка с кадастровым номером** 63:01:0419003:64 :  
 Система координат МСК-63, зона 1 Зона № 1

Обозначение характерных точек границ	Координаты, м				Метод определения координат	Формулы, примененные для расчета средней квадратической погрешности определения координат характерных точек границ (Mt), с подставленными в такие формулы значениями и итоговые (вычисленные) значения Mt, м	Описание закрепления точки
	содержатся в Едином государственном реестре недвижимости		определены в результате выполнения комплексных кадастровых работ				
	X	Y	X	Y			
1	2	3	4	5	6	7	8
270	377 076,99	1 369 875,13	—	—	Метод спутниковых геодезических измерений (определений)	0,10	—
273	377 075,58	1 369 878,04	—	—			
275	377 074,97	1 369 877,74	—	—			
274	377 076,38	1 369 874,83	—	—			
н374У	—	—	377 077,84	1 369 875,03		$\sqrt{(0,06^2 + 0,08^2)} = 0,10$	
н373У	—	—	377 076,49	1 369 877,90			
н377У	—	—	377 075,91	1 369 877,55			
3	—	—	377 077,18	1 369 874,71			
270	377 076,99	1 369 875,13	—	—		0,10	

**2. Сведения о частях границ уточняемого земельного участка с кадастровым номером** 63:01:0419003:64 :

Обозначение части границ		Горизонтальное проложение (S), м	Описание прохождения части границ	Сведения о согласовании местоположения границ (согласовано/спорное)
от т.	до т.			
1	2	3	4	5
н374У	н373У	3,17	—	согласовано
н373У	н377У	0,68		

1	2	3	4	5
н377У	3	3,11	—	согласовано
3	н374У	0,73	—	

**3. Сведения о характеристиках уточняемого земельного участка с кадастровым номером** 63:01:0419003:64 :

№ п/п	Наименование характеристики	Значение характеристики
1	2	3
1.	Адрес земельного участка	—
1.1.	Сведения о местоположении земельного участка (при отсутствии адреса) в структурированном в соответствии с федеральной информационной адресной системой виде	Российская Федерация, Самарская область, Самара г, Куйбышевский р-н, Грозненская ул, д 94
1.2.	Дополнительные сведения о местоположении земельного участка	—
2.	Площадь земельного участка ± величина погрешности определения (вычисления) площади ( $P \pm \Delta P$ ), м <sup>2</sup>	$2 \pm 1,00$
3.	Формула, примененная для вычисления предельной погрешности определения площади земельного участка, с подставленными значениями и итоговые (вычисленные) значения	$3,5 * 0,10 * \sqrt{(2,00)} = 0$
4.	Площадь земельного участка согласно сведениям Единого государственного реестра недвижимости (Ркад), м <sup>2</sup>	2,00
5.	Оценка расхождения Р и Ркад ( $P - P_{кад}$ ), м <sup>2</sup>	0
6.	Предельный минимальный и максимальный размеры земельного участка (Рмин и Рмакс), м <sup>2</sup>	— —
7.	Кадастровый или иной государственный учетный номер (инвентарный) здания, сооружения, объекта незавершенного строительства, расположенного на земельном участке	—
8.	Вид (виды) разрешенного использования	Для гаражного строительства
8.1.	Дополнительные сведения об использовании земельного участка	—
9.	Сведения о земельных участках (землях общего пользования, территории общего пользования), посредством которых обеспечивается доступ	Земли (земельные участки) общего пользования
10.	Иные сведения	—

**4. Пояснения к сведениям об уточняемом земельном участке с кадастровым номером** 63:01:0419003:64 :

1.	—
----	---

**1. Сведения о характерных точках границ уточняемого земельного участка с кадастровым номером** 63:01:0419003:68 :  
 Система координат МСК-63, зона 1 Зона № 1

Обозначение характерных точек границ	Координаты, м				Метод определения координат	Формулы, примененные для расчета средней квадратической погрешности определения координат характерных точек границ (Mt), с подставленными в такие формулы значениями и итоговые (вычисленные) значения Mt, м	Описание закрепления точки
	содержатся в Едином государственном реестре недвижимости		определены в результате выполнения комплексных кадастровых работ				
	X	Y	X	Y			
1	2	3	4	5	6	7	8
285	377 124,65	1 369 918,93	—	—	Метод спутниковых геодезических измерений (определений)	0,10	—
286	377 126,73	1 369 913,57	—	—			
287	377 129,99	1 369 914,83	—	—			
288	377 127,92	1 369 920,20	—	—			
н703У	—	—	377 118,84	1 369 910,50		$\sqrt{(0,06^2 + 0,08^2)} = 0,10$	
н702У	—	—	377 116,80	1 369 915,44			
н698У	—	—	377 113,34	1 369 914,02			
н699У	—	—	377 115,38	1 369 909,07			
285	377 124,65	1 369 918,93	—	—	0,10		

**2. Сведения о частях границ уточняемого земельного участка с кадастровым номером** 63:01:0419003:68 :

Обозначение части границ		Горизонтальное проложение (S), м	Описание прохождения части границ	Сведения о согласовании местоположения границ (согласовано/спорное)
от т.	до т.			
1	2	3	4	5
н703У	н702У	5,34	—	согласовано
н702У	н698У	3,74		

1	2	3	4	5
н698У	н699У	5,35	—	согласовано
н699У	н703У	3,74		

**3. Сведения о характеристиках уточняемого земельного участка с кадастровым номером** 63:01:0419003:68 :

№ п/п	Наименование характеристики	Значение характеристики
1	2	3
1.	Адрес земельного участка	—
1.1.	Сведения о местоположении земельного участка (при отсутствии адреса) в структурированном в соответствии с федеральной информационной адресной системой виде	Российская Федерация, Самарская область, Самара г, Грозненская ул, д 45
1.2.	Дополнительные сведения о местоположении земельного участка	—
2.	Площадь земельного участка ± величина погрешности определения (вычисления) площади ( $P \pm \Delta P$ ), м <sup>2</sup>	20 ± 2,00
3.	Формула, примененная для вычисления предельной погрешности определения площади земельного участка, с подставленными значениями и итоговые (вычисленные) значения	$3,5 * 0,10 * \sqrt{(20,00)} = 2$
4.	Площадь земельного участка согласно сведениям Единого государственного реестра недвижимости (Ркад), м <sup>2</sup>	20,00
5.	Оценка расхождения Р и Ркад ( $P - P_{кад}$ ), м <sup>2</sup>	0
6.	Предельный минимальный и максимальный размеры земельного участка (Рмин и Рмакс), м <sup>2</sup>	— —
7.	Кадастровый или иной государственный учетный номер (инвентарный) здания, сооружения, объекта незавершенного строительства, расположенного на земельном участке	—
8.	Вид (виды) разрешенного использования	для гаражного строительства
8.1.	Дополнительные сведения об использовании земельного участка	—
9.	Сведения о земельных участках (землях общего пользования, территории общего пользования), посредством которых обеспечивается доступ	Земли (земельные участки) общего пользования
10.	Иные сведения	—

**4. Пояснения к сведениям об уточняемом земельном участке с кадастровым номером** 63:01:0419003:68 :

1.	—
----	---

**1. Сведения о характерных точках границ уточняемого земельного участка с кадастровым номером** 63:01:0419003:513 :  
 Система координат МСК-63, зона 1 Зона № 1

Обозначение характерных точек границ	Координаты, м				Метод определения координат	Формулы, примененные для расчета средней квадратической погрешности определения координат характерных точек границ (Mt), с подставленными в такие формулы значениями и итоговые (вычисленные) значения Mt, м	Описание закрепления точки
	содержатся в Едином государственном реестре недвижимости		определены в результате выполнения комплексных кадастровых работ				
	X	Y	X	Y			
1	2	3	4	5	6	7	8
н885У	—	—	377 107,77	1 369 843,99	Метод спутниковых геодезических измерений (определений)	$\sqrt{(0,06^2 + 0,08^2)} = 0,10$	—
н886У	—	—	377 109,98	1 369 846,92			
800	—	—	377 105,78	1 369 850,12			
884	377 105,55	1 369 850,31	377 105,55	1 369 850,31			Временный межевой знак
н901У	—	—	377 103,59	1 369 848,17			—
878	—	—	377 103,07	1 369 847,55			Временный межевой знак
879	377 103,31	1 369 847,38	377 103,31	1 369 847,38			
880	377 108,21	1 369 843,65	—	—			
883	377 110,43	1 369 846,57	—	—			
н885У	—	—	377 107,77	1 369 843,99			0,10

**2. Сведения о частях границ уточняемого земельного участка с кадастровым номером** 63:01:0419003:513 :

Обозначение части границ		Горизонтальное проложение (S), м	Описание прохождения части границ	Сведения о согласовании местоположения границ (согласовано/спорное)
от т.	до т.			
1	2	3	4	5

1	2	3	4	5
н885У	н886У	3,67	—	согласовано
н886У	800	5,28		
800	884	0,30		
884	н901У	2,90		
н901У	878	0,81		
878	879	0,29		
879	н885У	5,60		

**3. Сведения о характеристиках уточняемого земельного участка с кадастровым номером** 63:01:0419003:513 :

№ п/п	Наименование характеристики	Значение характеристики
1	2	3
1.	Адрес земельного участка	—
1.1.	Сведения о местоположении земельного участка (при отсутствии адреса) в структурированном в соответствии с федеральной информационной адресной системой виде	Российская Федерация, Самарская область, Самара г, Куйбышевский р-н, Грозненская ул
1.2.	Дополнительные сведения о местоположении земельного участка	—
2.	Площадь земельного участка ± величина погрешности определения (вычисления) площади ( $P \pm \Delta P$ ), м <sup>2</sup>	21 ± 2,00
3.	Формула, примененная для вычисления предельной погрешности определения площади земельного участка, с подставленными значениями и итоговые (вычисленные) значения	$3,5 * 0,10 * \sqrt{(21,00)} = 2$
4.	Площадь земельного участка согласно сведениям Единого государственного реестра недвижимости (Ркад), м <sup>2</sup>	21,00
5.	Оценка расхождения Р и Ркад ( $P - P_{кад}$ ), м <sup>2</sup>	0
6.	Предельный минимальный и максимальный размеры земельного участка (Рмин и Рмакс), м <sup>2</sup>	— —
7.	Кадастровый или иной государственный учетный номер (инвентарный) здания, сооружения, объекта незавершенного строительства, расположенного на земельном участке	—
8.	Вид (виды) разрешенного использования	Гаражное строительство
8.1.	Дополнительные сведения об использовании земельного участка	—
9.	Сведения о земельных участках (землях общего пользования, территории общего пользования), посредством которых обеспечивается доступ	Земли (земельные участки) общего пользования

1	2				3					
10.	Иные сведения				—					
4. Пояснения к сведениям об уточняемом земельном участке с кадастровым номером					63:01:0419003:513					
1.	—				—					
1. Сведения о характерных точках границ уточняемого земельного участка с кадастровым номером					63:01:0419003:1753					
Система координат					МСК-63, зона 1				Зона №	1
Обозначение характерных точек границ	Координаты, м				Метод определения координат	Формулы, примененные для расчета средней квадратической погрешности определения координат характерных точек границ (Mt), с подставленными в такие формулы значениями и итоговые (вычисленные) значения Mt, м	Описание закрепления точки			
	содержатся в Едином государственном реестре недвижимости		определены в результате выполнения комплексных кадастровых работ							
	X	Y	X	Y						
1	2	3	4	5	6	7	8			
887	377 101,09	1 369 845,28	377 101,09	1 369 845,28	Метод спутниковых геодезических измерений (определений)	$\sqrt{(0,06^2 + 0,08^2)} = 0,10$	Временный межевой знак			
878	377 103,07	1 369 847,55	377 103,07	1 369 847,55						
892	377 103,96	1 369 848,61	—	—		0,10				
893	377 100,32	1 369 851,85	—	—						
894	377 097,46	1 369 848,62	—	—						
895	377 097,84	1 369 848,26	—	—						
н901У	—	—	377 103,59	1 369 848,17	$\sqrt{(0,06^2 + 0,08^2)} = 0,10$	—				
н900У	—	—	377 099,56	1 369 851,85						
н902У	—	—	377 096,93	1 369 848,98						
н899У	—	—	377 098,33	1 369 847,68						

1	2	3	4	5	6	7	8
887	377 101,09	1 369 845,28	377 101,09	1 369 845,28	Метод спутниковых геодезических измерений (определений)	$\sqrt{(0,06^2 + 0,08^2)} = 0,10$	Временный межевой знак

**2. Сведения о частях границ уточняемого земельного участка с кадастровым номером** 63:01:0419003:1753 :

Обозначение части границ		Горизонтальное проложение (S), м	Описание прохождения части границ	Сведения о согласовании местоположения границ (согласовано/спорное)
от т.	до т.			
1	2	3	4	5
887	878	3,01	—	согласовано
878	н901У	0,81		
н901У	н900У	5,46		
н900У	н902У	3,89		
н902У	н899У	1,91		
н899У	887	3,66		

**3. Сведения о характеристиках уточняемого земельного участка с кадастровым номером** 63:01:0419003:1753 :

№ п/п	Наименование характеристики	Значение характеристики
1	2	3
1.	Адрес земельного участка	—
1.1.	Сведения о местоположении земельного участка (при отсутствии адреса) в структурированном в соответствии с федеральной информационной адресной системой виде	Российская Федерация, Самарская область, Самара г, Куйбышевский р-н, Грозненская ул
1.2.	Дополнительные сведения о местоположении земельного участка	—
2.	Площадь земельного участка ± величина погрешности определения (вычисления) площади ( $P \pm \Delta P$ ), м <sup>2</sup>	$21 \pm 2,00$
3.	Формула, примененная для вычисления предельной погрешности определения площади земельного участка, с подставленными значениями и итоговые (вычисленные) значения	$3,5 * 0,10 * \sqrt{(21,00)} = 2$
4.	Площадь земельного участка согласно сведениям Единого государственного реестра недвижимости (Ркад), м <sup>2</sup>	21,00
5.	Оценка расхождения Р и Ркад ( $P - P_{кад}$ ), м <sup>2</sup>	0
6.	Предельный минимальный и максимальный размеры земельного участка (Рмин и Рмакс), м <sup>2</sup>	— —

1	2	3
7.	Кадастровый или иной государственный учетный номер (инвентарный) здания, сооружения, объекта незавершенного строительства, расположенного на земельном участке	—
8.	Вид (виды) разрешенного использования	под гараж
8.1.	Дополнительные сведения об использовании земельного участка	—
9.	Сведения о земельных участках (землях общего пользования, территории общего пользования), посредством которых обеспечивается доступ	Земли (земельные участки) общего пользования
10.	Иные сведения	—

**4. Пояснения к сведениям об уточняемом земельном участке с кадастровым номером** 63:01:0419003:1753 :

1. —

**1. Сведения о характерных точках границ уточняемого земельного участка с кадастровым номером** 63:01:0419003:932 :

Система координат МСК-63, зона 1 Зона № 1

Обозначение характерных точек границ	Координаты, м				Метод определения координат	Формулы, примененные для расчета средней квадратической погрешности определения координат характерных точек границ (Mt), с подставленными в такие формулы значениями и итоговые (вычисленные) значения Mt, м	Описание закрепления точки
	содержатся в Едином государственном реестре недвижимости		определены в результате выполнения комплексных кадастровых работ				
	X	Y	X	Y			
1	2	3	4	5	6	7	8
913	377 101,18	1 369 855,42	—	—	Метод спутниковых геодезических измерений (определений)	0,10	Временный межевой знак
916	377 106,01	1 369 851,18	—	—			
915	377 107,91	1 369 853,54	—	—			
914	377 103,11	1 369 857,76	—	—			
884	—	—	377 105,55	1 369 850,31			
800	—	—	377 105,78	1 369 850,12	$\sqrt{(0,06^2 + 0,08^2)} = 0,10$	—	

1	2	3	4	5	6	7	8
924	—	—	377 107,95	1 369 852,96	Метод спутниковых геодезических измерений (определений)	$\sqrt{(0,06^2 + 0,08^2)} = 0,10$	—
н917У	—	—	377 103,53	1 369 856,34			
н918У	—	—	377 101,45	1 369 854,06			
913	377 101,18	1 369 855,42	—	—		0,10	Временный межевой знак

**2. Сведения о частях границ уточняемого земельного участка с кадастровым номером** 63:01:0419003:932 :

Обозначение части границ		Горизонтальное проложение (S), м	Описание прохождения части границ	Сведения о согласовании местоположения границ (согласовано/спорное)
от т.	до т.			
1	2	3	4	5
884	800	0,30	—	согласовано
800	924	3,57		
924	н917У	5,56		
н917У	н918У	3,09		
н918У	884	5,56		

**3. Сведения о характеристиках уточняемого земельного участка с кадастровым номером** 63:01:0419003:932 :

№ п/п	Наименование характеристики	Значение характеристики
1	2	3
1.	Адрес земельного участка	—
1.1.	Сведения о местоположении земельного участка (при отсутствии адреса) в структурированном в соответствии с федеральной информационной адресной системой виде	Российская Федерация, Самарская область, Самара г, Куйбышевский р-н, Куйбышевский аал, Грозненская ул
1.2.	Дополнительные сведения о местоположении земельного участка	—
2.	Площадь земельного участка ± величина погрешности определения (вычисления) площади ( $P \pm \Delta P$ ), м <sup>2</sup>	$19 \pm 2,00$
3.	Формула, примененная для вычисления предельной погрешности определения площади земельного участка, с подставленными значениями и итоговые (вычисленные) значения	$3,5 * 0,10 * \sqrt{(19,00)} = 2$
4.	Площадь земельного участка согласно сведениям Единого государственного реестра недвижимости (P <sub>кад</sub> ), м <sup>2</sup>	19,00

1	2	3
5.	Оценка расхождения Р и Ркад (Р - Ркад), м <sup>2</sup>	0
6.	Предельный минимальный и максимальный размеры земельного участка (Рмин и Рмакс), м <sup>2</sup>	— —
7.	Кадастровый или иной государственный учетный номер (инвентарный) здания, сооружения, объекта незавершенного строительства, расположенного на земельном участке	—
8.	Вид (виды) разрешенного использования	для гаража
8.1.	Дополнительные сведения об использовании земельного участка	—
9.	Сведения о земельных участках (землях общего пользования, территории общего пользования), посредством которых обеспечивается доступ	Земли (земельные участки) общего пользования
10.	Иные сведения	—
<b>4. Пояснения к сведениям об уточняемом земельном участке с кадастровым номером</b>		<b>63:01:0419003:932</b> :

1. Система координат МСК-63, зона 1 Зона № 1

Обозначение характерных точек границ	Координаты, м				Метод определения координат	Формулы, примененные для расчета средней квадратической погрешности определения координат характерных точек границ (Mt), с подставленными в такие формулы значениями и итоговые (вычисленные) значения Mt, м	Описание закрепления точки
	содержатся в Едином государственном реестре недвижимости		определены в результате выполнения комплексных кадастровых работ				
	X	Y	X	Y			
1	2	3	4	5	6	7	8
928	377 113,11	1 369 849,32	—	—	Метод спутниковых геодезических измерений (определений)	0,30	Временный межевой знак
929	377 115,40	1 369 852,18	—	—			
930	377 110,69	1 369 855,85	—	—			
931	377 108,47	1 369 853,07	—	—			

1	2	3	4	5	6	7	8
924	—	—	377 107,95	1 369 852,96	Метод спутниковых геодезических измерений (определений)	$\sqrt{(0,06^2 + 0,08^2)} = 0,10$	—
925	—	—	377 112,88	1 369 849,21			
н926У	—	—	377 114,98	1 369 851,97			
н959У	—	—	377 110,05	1 369 855,72			
928	377 113,11	1 369 849,32	—	—		0,30	Временный межевой знак

**2. Сведения о частях границ уточняемого земельного участка с кадастровым номером** 63:01:0419003:1426 :

Обозначение части границ		Горизонтальное проложение (S), м	Описание прохождения части границ	Сведения о согласовании местоположения границ (согласовано/спорное)
от т.	до т.			
1	2	3	4	5
924	925	6,19	—	согласовано
925	н926У	3,47		
н926У	н959У	6,19		
н959У	924	3,47		

**3. Сведения о характеристиках уточняемого земельного участка с кадастровым номером** 63:01:0419003:1426 :

№ п/п	Наименование характеристики	Значение характеристики
1	2	3
1.	Адрес земельного участка	—
1.1.	Сведения о местоположении земельного участка (при отсутствии адреса) в структурированном в соответствии с федеральной информационной адресной системой виде	Российская Федерация, Самарская область, Самара г, Куйбышевский р-н, Грозненская ул
1.2.	Дополнительные сведения о местоположении земельного участка	—
2.	Площадь земельного участка ± величина погрешности определения (вычисления) площади ( $P \pm \Delta P$ ), м <sup>2</sup>	21 ± 2,00
3.	Формула, примененная для вычисления предельной погрешности определения площади земельного участка, с подставленными значениями и итоговые (вычисленные) значения	$3,5 * 0,10 * \sqrt{(21,00)} = 2$
4.	Площадь земельного участка согласно сведениям Единого государственного реестра недвижимости (Ркад), м <sup>2</sup>	21,00

1	2	3
5.	Оценка расхождения Р и Ркад (Р - Ркад), м <sup>2</sup>	0
6.	Предельный минимальный и максимальный размеры земельного участка (Рмин и Рмакс), м <sup>2</sup>	— —
7.	Кадастровый или иной государственный учетный номер (инвентарный) здания, сооружения, объекта незавершенного строительства, расположенного на земельном участке	—
8.	Вид (виды) разрешенного использования	для гаража
8.1.	Дополнительные сведения об использовании земельного участка	—
9.	Сведения о земельных участках (землях общего пользования, территории общего пользования), посредством которых обеспечивается доступ	Земли (земельные участки) общего пользования
10.	Иные сведения	—
<b>4. Пояснения к сведениям об уточняемом земельном участке с кадастровым номером</b>		<b>63:01:0419003:1426</b> :

1. —

**1. Сведения о характерных точках границ уточняемого земельного участка с кадастровым номером** 63:01:0419003:933 :  
Система координат МСК-63, зона 1 Зона № 1

Обозначение характерных точек границ	Координаты, м				Метод определения координат	Формулы, примененные для расчета средней квадратической погрешности определения координат характерных точек границ (Mt), с подставленными в такие формулы значениями и итоговые (вычисленные) значения Mt, м	Описание закрепления точки
	содержатся в Едином государственном реестре недвижимости		определены в результате выполнения комплексных кадастровых работ				
	X	Y	X	Y			
1	2	3	4	5	6	7	8
936	377 109,72	1 369 855,99	—	—	Метод спутниковых геодезических измерений (определений)	0,10	Временный межевой знак
937	377 111,75	1 369 858,38	—	—			
938	377 107,04	1 369 862,37	—	—			
939	377 105,01	1 369 859,97	—	—			

1	2	3	4	5	6	7	8
н959У	—	—	377 110,05	1 369 855,72	Метод спутниковых геодезических измерений (определений)	$\sqrt{(0,06^2 + 0,08^2)} = 0,10$	—
н958У	—	—	377 111,88	1 369 858,12			
н944У	—	—	377 107,29	1 369 861,61			
н934У	—	—	377 106,88	1 369 861,93			
н935У	—	—	377 105,04	1 369 859,52			
936	377 109,72	1 369 855,99	—	—		0,10	Временный межевой знак

**2. Сведения о частях границ уточняемого земельного участка с кадастровым номером** 63:01:0419003:933 :

Обозначение части границ		Горизонтальное проложение (S), м	Описание прохождения части границ	Сведения о согласовании местоположения границ (согласовано/спорное)
от т.	до т.			
1	2	3	4	5
н959У	н958У	3,02	—	согласовано
н958У	н944У	5,77		
н944У	н934У	0,52		
н934У	н935У	3,03		
н935У	н959У	6,29		

**3. Сведения о характеристиках уточняемого земельного участка с кадастровым номером** 63:01:0419003:933 :

№ п/п	Наименование характеристики	Значение характеристики
1	2	3
1.	Адрес земельного участка	—
1.1.	Сведения о местоположении земельного участка (при отсутствии адреса) в структурированном в соответствии с федеральной информационной адресной системой виде	Российская Федерация, Самарская область, Самара г, Куйбышевский р-н, Грозненская ул
1.2.	Дополнительные сведения о местоположении земельного участка	—
2.	Площадь земельного участка ± величина погрешности определения (вычисления) площади ( $P \pm \Delta P$ ), м <sup>2</sup>	19 ± 2,00

1	2	3
3.	Формула, примененная для вычисления предельной погрешности определения площади земельного участка, с подставленными значениями и итоговые (вычисленные) значения	$3,5*0,10*\sqrt{(19,00)} = 2$
4.	Площадь земельного участка согласно сведениям Единого государственного реестра недвижимости (Ркад), м <sup>2</sup>	19,00
5.	Оценка расхождения Р и Ркад (Р - Ркад), м <sup>2</sup>	0
6.	Предельный минимальный и максимальный размеры земельного участка (Рмин и Рмакс), м <sup>2</sup>	— —
7.	Кадастровый или иной государственный учетный номер (инвентарный) здания, сооружения, объекта незавершенного строительства, расположенного на земельном участке	—
8.	Вид (виды) разрешенного использования	для гаража
8.1.	Дополнительные сведения об использовании земельного участка	—
9.	Сведения о земельных участках (землях общего пользования, территории общего пользования), посредством которых обеспечивается доступ	Земли (земельные участки) общего пользования
10.	Иные сведения	—

**4. Пояснения к сведениям об уточняемом земельном участке с кадастровым номером** 63:01:0419003:933 :

1.	—
----	---

**1. Сведения о характерных точках границ уточняемого земельного участка с кадастровым номером** 63:01:0419003:724 :

Система координат МСК-63, зона 1 Зона № 1

Обозначение характерных точек границ	Координаты, м				Метод определения координат	Формулы, примененные для расчета средней квадратической погрешности определения координат характерных точек границ (Mt), с подставленными в такие формулы значениями и итоговые (вычисленные) значения Mt, м	Описание закрепления точки
	содержатся в Едином государственном реестре недвижимости		определены в результате выполнения комплексных кадастровых работ				
	X	Y	X	Y			
1	2	3	4	5	6	7	8
1	377 121,67	1 369 859,32	—	—	Метод спутниковых геодезических измерений (определений)	0,10	—

1	2	3	4	5	6	7	8
2	377 123,70	1 369 861,79	—	—	Метод спутниковых геодезических измерений (определений)	0,10	—
3	377 118,94	1 369 865,70	—	—			
4	377 116,91	1 369 863,23	—	—			
н968У	—	—	377 119,47	1 369 860,17		$\sqrt{(0,06^2 + 0,08^2)} = 0,10$	
н967У	—	—	377 122,23	1 369 863,45			
н963У	—	—	377 118,65	1 369 866,45			
964	—	—	377 115,90	1 369 863,16			
1	377 121,67	1 369 859,32	—	—		0,10	

**2. Сведения о частях границ уточняемого земельного участка с кадастровым номером** 63:01:0419003:724 :

Обозначение части границ		Горизонтальное проложение (S), м	Описание прохождения части границ	Сведения о согласовании местоположения границ (согласовано/спорное)
от т.	до т.			
1	2	3	4	5
н968У	н967У	4,29	—	согласовано
н967У	н963У	4,67		
н963У	964	4,29		
964	н968У	4,66		

**3. Сведения о характеристиках уточняемого земельного участка с кадастровым номером** 63:01:0419003:724 :

№ п/п	Наименование характеристики	Значение характеристики
1	2	3
1.	Адрес земельного участка	—
1.1.	Сведения о местоположении земельного участка (при отсутствии адреса) в структурированном в соответствии с федеральной информационной адресной системой виде	Российская Федерация, Самарская область, Самара г, Куйбышевский р-н, Грозненская ул
1.2.	Дополнительные сведения о местоположении земельного участка	—



1	2	3	4	5	6	7	8
1020	377 140,00	1 369 894,41	—	—	Метод спутниковых геодезических измерений (определений)	—	—
1021	377 142,05	1 369 896,84	—	—			
1022	377 137,87	1 369 900,27	—	—			
1023	377 135,83	1 369 897,83	—	—			
1018	—	—	377 136,45	1 369 897,35		$\sqrt{(0,06^2 + 0,08^2)} = 0,10$	Временный межевой знак
1017	—	—	377 141,11	1 369 893,44			—
н1024У	—	—	377 142,91	1 369 895,59			
н1025У	—	—	377 138,26	1 369 899,51			
1020	377 140,00	1 369 894,41	—	—			

**2. Сведения о частях границ уточняемого земельного участка с кадастровым номером** 63:01:0419003:939 :

Обозначение части границ		Горизонтальное проложение (S), м	Описание прохождения части границ	Сведения о согласовании местоположения границ (согласовано/спорное)
от т.	до т.			
1	2	3	4	5
1018	1017	6,08	—	согласовано
1017	н1024У	2,80		
н1024У	н1025У	6,08		
н1025У	1018	2,82		

**3. Сведения о характеристиках уточняемого земельного участка с кадастровым номером** 63:01:0419003:939 :

№ п/п	Наименование характеристики	Значение характеристики
1	2	3

1	2	3
1.	Адрес земельного участка	—
1.1.	Сведения о местоположении земельного участка (при отсутствии адреса) в структурированном в соответствии с федеральной информационной адресной системой виде	Российская Федерация, Самарская область, Самара г, Куйбышевский р-н, Грозненская ул
1.2.	Дополнительные сведения о местоположении земельного участка	—
2.	Площадь земельного участка ± величина погрешности определения (вычисления) площади ( $P \pm \Delta P$ ), м <sup>2</sup>	17 ± 1,00
3.	Формула, примененная для вычисления предельной погрешности определения площади земельного участка, с подставленными значениями и итоговые (вычисленные) значения	$3,5*0,10*\sqrt{(17,00)} = 1$
4.	Площадь земельного участка согласно сведениям Единого государственного реестра недвижимости (Ркад), м <sup>2</sup>	17,00
5.	Оценка расхождения P и Ркад (P - Ркад), м <sup>2</sup>	0
6.	Предельный минимальный и максимальный размеры земельного участка (Рмин и Рмакс), м <sup>2</sup>	— —
7.	Кадастровый или иной государственный учетный номер (инвентарный) здания, сооружения, объекта незавершенного строительства, расположенного на земельном участке	—
8.	Вид (виды) разрешенного использования	Под гараж
8.1.	Дополнительные сведения об использовании земельного участка	—
9.	Сведения о земельных участках (землях общего пользования, территории общего пользования), посредством которых обеспечивается доступ	Земли (земельные участки) общего пользования
10.	Иные сведения	—
<b>4. Пояснения к сведениям об уточняемом земельном участке с кадастровым номером</b>		<b>63:01:0419003:939</b> :
1.	—	—

**1. Сведения о характерных точках границ уточняемого земельного участка с кадастровым номером** 63:01:0419003:56 :  
 Система координат МСК-63, зона 1 Зона № 1

Обозначение характерных точек границ	Координаты, м				Метод определения координат	Формулы, примененные для расчета средней квадратической погрешности определения координат характерных точек границ (Mt), с подставленными в такие формулы значениями и итоговые (вычисленные) значения Mt, м	Описание закрепления точки
	содержатся в Едином государственном реестре недвижимости		определены в результате выполнения комплексных кадастровых работ				
	X	Y	X	Y			
1	2	3	4	5	6	7	8
245	377 140,27	1 369 894,73	—	—	Метод спутниковых геодезических измерений (определений)	0,10	—
246	377 145,07	1 369 890,71	—	—			
247	377 146,99	1 369 893,02	—	—			
248	377 142,20	1 369 897,03	—	—			
1017	—	—	377 141,11	1 369 893,44		$\sqrt{(0,06^2 + 0,08^2)} = 0,10$	
н1028У	—	—	377 145,47	1 369 889,79			
н1027У	—	—	377 147,62	1 369 892,35			
н1026У	—	—	377 143,26	1 369 896,00			
н1024У	—	—	377 142,91	1 369 895,59			
245	377 140,27	1 369 894,73	—	—		0,10	

**2. Сведения о частях границ уточняемого земельного участка с кадастровым номером** 63:01:0419003:56 :

Обозначение части границ		Горизонтальное проложение (S), м	Описание прохождения части границ	Сведения о согласовании местоположения границ (согласовано/спорное)
от т.	до т.			
1	2	3	4	5

1	2	3	4	5
1017	н1028У	5,69	—	согласовано
н1028У	н1027У	3,34		
н1027У	н1026У	5,69		
н1026У	н1024У	0,54		
н1024У	1017	2,80		

**3. Сведения о характеристиках уточняемого земельного участка с кадастровым номером** 63:01:0419003:56 :

№ п/п	Наименование характеристики	Значение характеристики
1	2	3
1.	Адрес земельного участка	—
1.1.	Сведения о местоположении земельного участка (при отсутствии адреса) в структурированном в соответствии с федеральной информационной адресной системой виде	Российская Федерация, Самарская область, Самара г, Куйбышевский р-н, Грозненская ул, гараж 136
1.2.	Дополнительные сведения о местоположении земельного участка	—
2.	Площадь земельного участка ± величина погрешности определения (вычисления) площади ( $P \pm \Delta P$ ), м <sup>2</sup>	19 ± 2,00
3.	Формула, примененная для вычисления предельной погрешности определения площади земельного участка, с подставленными значениями и итоговые (вычисленные) значения	$3,5 * 0,10 * \sqrt{(19,00)} = 2$
4.	Площадь земельного участка согласно сведениям Единого государственного реестра недвижимости (Ркад), м <sup>2</sup>	19,00
5.	Оценка расхождения Р и Ркад ( $P - P_{кад}$ ), м <sup>2</sup>	0
6.	Предельный минимальный и максимальный размеры земельного участка (Рмин и Рмакс), м <sup>2</sup>	— —
7.	Кадастровый или иной государственный учетный номер (инвентарный) здания, сооружения, объекта незавершенного строительства, расположенного на земельном участке	—
8.	Вид (виды) разрешенного использования	для гаражного строительства
8.1.	Дополнительные сведения об использовании земельного участка	—
9.	Сведения о земельных участках (землях общего пользования, территории общего пользования), посредством которых обеспечивается доступ	Земли (земельные участки) общего пользования
10.	Иные сведения	—

**4. Пояснения к сведениям об уточняемом земельном участке с кадастровым номером** 63:01:0419003:56 :

1.	—		
----	---	--	--

<b>1. Сведения о характерных точках границ уточняемого земельного участка с кадастровым номером</b>		63:01:0419003:725	:
Система координат	МСК-63, зона 1	Зона №	1

Обозначение характерных точек границ	Координаты, м				Метод определения координат	Формулы, примененные для расчета средней квадратической погрешности определения координат характерных точек границ (Mt), с подставленными в такие формулы значениями и итоговые (вычисленные) значения Mt, м	Описание закрепления точки
	содержатся в Едином государственном реестре недвижимости		определены в результате выполнения комплексных кадастровых работ				
	X	Y	X	Y			
1	2	3	4	5	6	7	8
1032	377 159,55	1 369 907,37	—	—	Метод спутниковых геодезических измерений (определений)	0,10	Временный межевой знак
1033	377 161,58	1 369 910,01	—	—			
1034	377 156,95	1 369 913,58	—	—			
1068	377 155,33	1 369 911,50	—	—			
1036	377 154,86	1 369 910,88	—	—			
н1011У	—	—	377 134,06	1 369 885,14			
н1010У	—	—	377 136,84	1 369 888,46	$\sqrt{(0,06^2 + 0,08^2)} = 0,10$	—	
н1037У	—	—	377 133,35	1 369 891,43			
н1038У	—	—	377 130,52	1 369 888,12			
1032	377 159,55	1 369 907,37	—	—			0,10

<b>2. Сведения о частях границ уточняемого земельного участка с кадастровым номером</b>		63:01:0419003:725	:
---	--	-------------------	---

Обозначение части границ		Горизонтальное проложение (S), м	Описание прохождения части границ	Сведения о согласовании местоположения границ (согласовано/спорное)
от т.	до т.			

1	2	3	4	5
н1011У	н1010У	4,33	—	согласовано
н1010У	н1037У	4,58		
н1037У	н1038У	4,35		
н1038У	н1011У	4,63		

**3. Сведения о характеристиках уточняемого земельного участка с кадастровым номером** 63:01:0419003:725 :

№ п/п	Наименование характеристики	Значение характеристики
1	2	3
1.	Адрес земельного участка	—
1.1.	Сведения о местоположении земельного участка (при отсутствии адреса) в структурированном в соответствии с федеральной информационной адресной системой виде	Российская Федерация, Самарская область, Куйбышевский р-н, Самара г, Грозненская ул
1.2.	Дополнительные сведения о местоположении земельного участка	—
2.	Площадь земельного участка ± величина погрешности определения (вычисления) площади ( $P \pm \Delta P$ ), м <sup>2</sup>	20 ± 2,00
3.	Формула, примененная для вычисления предельной погрешности определения площади земельного участка, с подставленными значениями и итоговые (вычисленные) значения	$3,5 * 0,10 * \sqrt{(20,00)} = 2$
4.	Площадь земельного участка согласно сведениям Единого государственного реестра недвижимости (Ркад), м <sup>2</sup>	20,00
5.	Оценка расхождения Р и Ркад ( $P - P_{кад}$ ), м <sup>2</sup>	0
6.	Предельный минимальный и максимальный размеры земельного участка (Рмин и Рмакс), м <sup>2</sup>	— —
7.	Кадастровый или иной государственный учетный номер (инвентарный) здания, сооружения, объекта незавершенного строительства, расположенного на земельном участке	—
8.	Вид (виды) разрешенного использования	Гараж
8.1.	Дополнительные сведения об использовании земельного участка	—
9.	Сведения о земельных участках (землях общего пользования, территории общего пользования), посредством которых обеспечивается доступ	Земли (земельные участки) общего пользования
10.	Иные сведения	—

**4. Пояснения к сведениям об уточняемом земельном участке с кадастровым номером** 63:01:0419003:725 :

1.	—
----	---

**1. Сведения о характерных точках границ уточняемого земельного участка с кадастровым номером** 63:01:0000000:9106 :  
 Система координат МСК-63, зона 1 Зона № 1

Обозначение характерных точек границ	Координаты, м				Метод определения координат	Формулы, примененные для расчета средней квадратической погрешности определения координат характерных точек границ (Mt), с подставленными в такие формулы значениями и итоговые (вычисленные) значения Mt, м	Описание закрепления точки
	содержатся в Едином государственном реестре недвижимости		определены в результате выполнения комплексных кадастровых работ				
	X	Y	X	Y			
1	2	3	4	5	6	7	8
1	377 147,60	1 369 901,15	—	—	Метод спутниковых геодезических измерений (определений)	0,10	Закрепление отсутствует
2	377 149,34	1 369 903,42	—	—			
3	377 149,61	1 369 903,82	—	—			
516	377 145,59	1 369 906,84	—	—			—
5	377 145,25	1 369 907,07	—	—			Закрепление отсутствует
6	377 143,14	1 369 904,51	—	—			
1041	—	—	377 145,93	1 369 902,10			Метод спутниковых геодезических измерений (определений)
н1057У	—	—	377 147,09	1 369 901,15			
н1056У	—	—	377 149,20	1 369 903,73			
н1052У	—	—	377 145,55	1 369 906,73			
н1044У	—	—	377 145,04	1 369 907,14			
н1045У	—	—	377 142,90	1 369 904,53			

1	2	3	4	5	6	7	8
1	377 147,60	1 369 901,15	—	—	Метод спутниковых геодезических измерений (определений)	0,10	Закрепление отсутствует

**2. Сведения о частях границ уточняемого земельного участка с кадастровым номером** 63:01:0000000:9106 :

Обозначение части границ		Горизонтальное проложение (S), м	Описание прохождения части границ	Сведения о согласовании местоположения границ (согласовано/спорное)
от т.	до т.			
1	2	3	4	5
1041	н1057У	1,50	—	согласовано
н1057У	н1056У	3,33		
н1056У	н1052У	4,72		
н1052У	н1044У	0,65		
н1044У	н1045У	3,38		
н1045У	1041	3,88		

**3. Сведения о характеристиках уточняемого земельного участка с кадастровым номером** 63:01:0000000:9106 :

№ п/п	Наименование характеристики	Значение характеристики
1	2	3
1.	Адрес земельного участка	—
1.1.	Сведения о местоположении земельного участка (при отсутствии адреса) в структурированном в соответствии с федеральной информационной адресной системой виде	Российская Федерация, Самарская область, Самара г, Куйбышевский р-н, Грозненская ул
1.2.	Дополнительные сведения о местоположении земельного участка	—
2.	Площадь земельного участка ± величина погрешности определения (вычисления) площади ( $P \pm \Delta P$ ), м <sup>2</sup>	$18 \pm 1,00$
3.	Формула, примененная для вычисления предельной погрешности определения площади земельного участка, с подставленными значениями и итоговые (вычисленные) значения	$3,5 * 0,10 * \sqrt{(18,00)} = 1$
4.	Площадь земельного участка согласно сведениям Единого государственного реестра недвижимости (Ркад), м <sup>2</sup>	18,00
5.	Оценка расхождения Р и Ркад ( $P - P_{кад}$ ), м <sup>2</sup>	0
6.	Предельный минимальный и максимальный размеры земельного участка ( $P_{мин}$ и $P_{макс}$ ), м <sup>2</sup>	— —

1	2	3
7.	Кадастровый или иной государственный учетный номер (инвентарный) здания, сооружения, объекта незавершенного строительства, расположенного на земельном участке	—
8.	Вид (виды) разрешенного использования	для гаражного строительства
8.1.	Дополнительные сведения об использовании земельного участка	—
9.	Сведения о земельных участках (землях общего пользования, территории общего пользования), посредством которых обеспечивается доступ	Земли (земельные участки) общего пользования
10.	Иные сведения	—

**4. Пояснения к сведениям об уточняемом земельном участке с кадастровым номером** 63:01:0000000:9106 :

1. —

**1. Сведения о характерных точках границ уточняемого земельного участка с кадастровым номером** 63:01:0419003:133 :

Система координат МСК-63, зона 1 Зона № 1

Обозначение характерных точек границ	Координаты, м				Метод определения координат	Формулы, примененные для расчета средней квадратической погрешности определения координат характерных точек границ (Mt), с подставленными в такие формулы значениями и итоговые (вычисленные) значения Mt, м	Описание закрепления точки
	содержатся в Едином государственном реестре недвижимости		определены в результате выполнения комплексных кадастровых работ				
	X	Y	X	Y			
1	2	3	4	5	6	7	8
н1056У	—	—	377 149,20	1 369 903,73	Метод спутниковых геодезических измерений (определений)	$\sqrt{(0,06^2 + 0,08^2)} = 0,10$	—
н1064У	—	—	377 151,48	1 369 906,33			
517	377 149,63	1 369 903,80	—	—		0,10	Временный межевой знак
1050	377 151,95	1 369 906,87	377 151,95	1 369 906,87		$\sqrt{(0,06^2 + 0,08^2)} = 0,10$	
519	377 147,90	1 369 909,92	—	—		0,10	
516	377 145,59	1 369 906,84	—	—			—

1	2	3	4	5	6	7	8
н1053У	—	—	377 148,07	1 369 909,80	Метод спутниковых геодезических измерений (определений)	$\sqrt{(0,06^2 + 0,08^2)} = 0,10$	—
н1052У	—	—	377 145,55	1 369 906,73			
н1056У	—	—	377 149,20	1 369 903,73			

**2. Сведения о частях границ уточняемого земельного участка с кадастровым номером** 63:01:0419003:133 :

Обозначение части границ		Горизонтальное проложение (S), м	Описание прохождения части границ	Сведения о согласовании местоположения границ (согласовано/спорное)
от т.	до т.			
1	2	3	4	5
н1056У	н1064У	3,46	—	согласовано
н1064У	1050	0,72		
1050	н1053У	4,86		
н1053У	н1052У	3,97		
н1052У	н1056У	4,72		

**3. Сведения о характеристиках уточняемого земельного участка с кадастровым номером** 63:01:0419003:133 :

№ п/п	Наименование характеристики	Значение характеристики
1	2	3
1.	Адрес земельного участка	—
1.1.	Сведения о местоположении земельного участка (при отсутствии адреса) в структурированном в соответствии с федеральной информационной адресной системой виде	Российская Федерация, Самарская область, Самара г, Куйбышевский р-н, Грозненская ул, д 69, строен 400, кв 125
1.2.	Дополнительные сведения о местоположении земельного участка	—
2.	Площадь земельного участка ± величина погрешности определения (вычисления) площади ( $P \pm \Delta P$ ), м <sup>2</sup>	$20 \pm 2,00$
3.	Формула, примененная для вычисления предельной погрешности определения площади земельного участка, с подставленными значениями и итоговые (вычисленные) значения	$3,5 * 0,10 * \sqrt{(20,00)} = 2$
4.	Площадь земельного участка согласно сведениям Единого государственного реестра недвижимости (Ркад), м <sup>2</sup>	20,00
5.	Оценка расхождения Р и Ркад ( $P - P_{кад}$ ), м <sup>2</sup>	0

1	2	3
6.	Предельный минимальный и максимальный размеры земельного участка (Рмин и Рмакс), м <sup>2</sup>	— —
7.	Кадастровый или иной государственный учетный номер (инвентарный) здания, сооружения, объекта незавершенного строительства, расположенного на земельном участке	—
8.	Вид (виды) разрешенного использования	Под гаражное строительство
8.1.	Дополнительные сведения об использовании земельного участка	—
9.	Сведения о земельных участках (землях общего пользования, территории общего пользования), посредством которых обеспечивается доступ	Земли (земельные участки) общего пользования
10.	Иные сведения	—

**4. Пояснения к сведениям об уточняемом земельном участке с кадастровым номером** 63:01:0419003:133 :

1.	—
----	---

**1. Сведения о характерных точках границ уточняемого земельного участка с кадастровым номером** 63:01:0419003:941 :

Система координат МСК-63, зона 1 Зона № 1

Обозначение характерных точек границ	Координаты, м				Метод определения координат	Формулы, примененные для расчета средней квадратической погрешности определения координат характерных точек границ (Mt), с подставленными в такие формулы значениями и итоговые (вычисленные) значения Mt, м	Описание закрепления точки
	содержатся в Едином государственном реестре недвижимости		определены в результате выполнения комплексных кадастровых работ				
	X	Y	X	Y			
1	2	3	4	5	6	7	8
1056	377 154,25	1 369 899,77	—	—	Метод спутниковых геодезических измерений (определений)	0,20	Временный межевой знак
1057	377 149,34	1 369 903,43	—	—			
1058	377 147,60	1 369 901,16	—	—			
1059	377 152,54	1 369 897,47	—	—			
н1054У	—	—	377 151,27	1 369 897,73			

1	2	3	4	5	6	7	8
н1055У	—	—	377 153,38	1 369 900,31	Метод спутниковых геодезических измерений (определений)	$\sqrt{(0,06^2 + 0,08^2)} = 0,10$	—
н1056У	—	—	377 149,20	1 369 903,73			
н1057У	—	—	377 147,09	1 369 901,15			
1056	377 154,25	1 369 899,77	—	—		0,20	Временный межевой знак

**2. Сведения о частях границ уточняемого земельного участка с кадастровым номером** 63:01:0419003:941 :

Обозначение части границ		Горизонтальное проложение (S), м	Описание прохождения части границ	Сведения о согласовании местоположения границ (согласовано/спорное)
от т.	до т.			
1	2	3	4	5
н1054У	н1055У	3,33	—	согласовано
н1055У	н1056У	5,40		
н1056У	н1057У	3,33		
н1057У	н1054У	5,40		

**3. Сведения о характеристиках уточняемого земельного участка с кадастровым номером** 63:01:0419003:941 :

№ п/п	Наименование характеристики	Значение характеристики
1	2	3
1.	Адрес земельного участка	—
1.1.	Сведения о местоположении земельного участка (при отсутствии адреса) в структурированном в соответствии с федеральной информационной адресной системой виде	Российская Федерация, Самарская область, Самара г, Куйбышевский р-н, Грозненская ул
1.2.	Дополнительные сведения о местоположении земельного участка	—
2.	Площадь земельного участка $\pm$ величина погрешности определения (вычисления) площади ( $P \pm \Delta P$ ), м <sup>2</sup>	$18 \pm 1,00$
3.	Формула, примененная для вычисления предельной погрешности определения площади земельного участка, с подставленными значениями и итоговые (вычисленные) значения	$3,5 * 0,10 * \sqrt{(18,00)} = 1$
4.	Площадь земельного участка согласно сведениям Единого государственного реестра недвижимости (Ркад), м <sup>2</sup>	18,00
5.	Оценка расхождения Р и Ркад ( $P - P_{кад}$ ), м <sup>2</sup>	0

1	2	3
6.	Предельный минимальный и максимальный размеры земельного участка (Рмин и Рмакс), м <sup>2</sup>	— —
7.	Кадастровый или иной государственный учетный номер (инвентарный) здания, сооружения, объекта незавершенного строительства, расположенного на земельном участке	—
8.	Вид (виды) разрешенного использования	для гаража
8.1.	Дополнительные сведения об использовании земельного участка	—
9.	Сведения о земельных участках (землях общего пользования, территории общего пользования), посредством которых обеспечивается доступ	Земли (земельные участки) общего пользования
10.	Иные сведения	—

**4. Пояснения к сведениям об уточняемом земельном участке с кадастровым номером** 63:01:0419003:941 :

1. —

**1. Сведения о характерных точках границ уточняемого земельного участка с кадастровым номером** 63:01:0419003:115 :  
Система координат МСК-63, зона 1 Зона № 1

Обозначение характерных точек границ	Координаты, м				Метод определения координат	Формулы, примененные для расчета средней квадратической погрешности определения координат характерных точек границ (Mt), с подставленными в такие формулы значениями и итоговые (вычисленные) значения Mt, м	Описание закрепления точки
	содержатся в Едином государственном реестре недвижимости		определены в результате выполнения комплексных кадастровых работ				
	X	Y	X	Y			
1	2	3	4	5	6	7	8
1060	377 149,47	1 369 903,33	—	—	Метод спутниковых геодезических измерений (определений)	0,20	Временный межевой знак
1056	377 154,25	1 369 899,77	—	—			
1062	377 156,04	1 369 902,17	—	—			
1063	377 151,26	1 369 905,73	—	—			
n1064У	—	—	377 151,48	1 369 906,33			

1	2	3	4	5	6	7	8
н1056У	—	—	377 149,20	1 369 903,73	Метод спутниковых геодезических измерений (определений)	$\sqrt{(0,06^2 + 0,08^2)} = 0,10$	—
н1055У	—	—	377 153,38	1 369 900,31			
н1065У	—	—	377 155,46	1 369 902,85			
1060	377 149,47	1 369 903,33	—	—		0,20	Временный межевой знак

**2. Сведения о частях границ уточняемого земельного участка с кадастровым номером** 63:01:0419003:115 :

Обозначение части границ		Горизонтальное проложение (S), м	Описание прохождения части границ	Сведения о согласовании местоположения границ (согласовано/спорное)
от т.	до т.			
1	2	3	4	5
н1064У	н1056У	3,46	—	согласовано
н1056У	н1055У	5,40		
н1055У	н1065У	3,28		
н1065У	н1064У	5,29		

**3. Сведения о характеристиках уточняемого земельного участка с кадастровым номером** 63:01:0419003:115 :

№ п/п	Наименование характеристики	Значение характеристики
1	2	3
1.	Адрес земельного участка	—
1.1.	Сведения о местоположении земельного участка (при отсутствии адреса) в структурированном в соответствии с федеральной информационной адресной системой виде	Российская Федерация, Самарская область, Самара г, Куйбышевский р-н, Грозненская ул, д 132
1.2.	Дополнительные сведения о местоположении земельного участка	—
2.	Площадь земельного участка ± величина погрешности определения (вычисления) площади ( $P \pm \Delta P$ ), м <sup>2</sup>	$18 \pm 1,00$
3.	Формула, примененная для вычисления предельной погрешности определения площади земельного участка, с подставленными значениями и итоговые (вычисленные) значения	$3,5 * 0,10 * \sqrt{(18,00)} = 1$
4.	Площадь земельного участка согласно сведениям Единого государственного реестра недвижимости (Ркад), м <sup>2</sup>	18,00
5.	Оценка расхождения Р и Ркад ( $P - P_{кад}$ ), м <sup>2</sup>	0

1	2	3
6.	Предельный минимальный и максимальный размеры земельного участка (Рмин и Рмакс), м <sup>2</sup>	— —
7.	Кадастровый или иной государственный учетный номер (инвентарный) здания, сооружения, объекта незавершенного строительства, расположенного на земельном участке	—
8.	Вид (виды) разрешенного использования	занимаемый капитальным гаражом
8.1.	Дополнительные сведения об использовании земельного участка	—
9.	Сведения о земельных участках (землях общего пользования, территории общего пользования), посредством которых обеспечивается доступ	Земли (земельные участки) общего пользования
10.	Иные сведения	—

**4. Пояснения к сведениям об уточняемом земельном участке с кадастровым номером** 63:01:0419003:115 :

1.	—
----	---

**1. Сведения о характерных точках границ уточняемого земельного участка с кадастровым номером** 63:01:0419003:1411 :

Система координат МСК-63, зона 1 Зона № 1

Обозначение характерных точек границ	Координаты, м				Метод определения координат	Формулы, примененные для расчета средней квадратической погрешности определения координат характерных точек границ (Mt), с подставленными в такие формулы значениями и итоговые (вычисленные) значения Mt, м	Описание закрепления точки
	содержатся в Едином государственном реестре недвижимости		определены в результате выполнения комплексных кадастровых работ				
	X	Y	X	Y			
1	2	3	4	5	6	7	8
1184	377 175,87	1 369 901,37	—	—	Метод спутниковых геодезических измерений (определений)	0,10	Временный межевой знак
1187	377 174,00	1 369 898,95	—	—			
1186	377 179,08	1 369 895,05	—	—			
1185	377 180,94	1 369 897,46	—	—			
1188	—	—	377 181,37	1 369 897,75			

1	2	3	4	5	6	7	8
1189	—	—	377 176,30	1 369 901,65	Метод спутниковых геодезических измерений (определений)	$\sqrt{(0,06^2 + 0,08^2)} = 0,10$	—
н1193У	—	—	377 174,44	1 369 899,23			
н1192У	—	—	377 179,51	1 369 895,33			
1184	377 175,87	1 369 901,37	—	—		0,10	Временный межевой знак

**2. Сведения о частях границ уточняемого земельного участка с кадастровым номером** 63:01:0419003:1411 :

Обозначение части границ		Горизонтальное проложение (S), м	Описание прохождения части границ	Сведения о согласовании местоположения границ (согласовано/спорное)
от т.	до т.			
1	2	3	4	5
1188	1189	6,40	—	согласовано
1189	н1193У	3,05		
н1193У	н1192У	6,40		
н1192У	1188	3,05		

**3. Сведения о характеристиках уточняемого земельного участка с кадастровым номером** 63:01:0419003:1411 :

№ п/п	Наименование характеристики	Значение характеристики
1	2	3
1.	Адрес земельного участка	—
1.1.	Сведения о местоположении земельного участка (при отсутствии адреса) в структурированном в соответствии с федеральной информационной адресной системой виде	Российская Федерация, Самарская область, Самара г, Куйбышевский р-н, Грозненская ул
1.2.	Дополнительные сведения о местоположении земельного участка	—
2.	Площадь земельного участка $\pm$ величина погрешности определения (вычисления) площади ( $P \pm \Delta P$ ), м <sup>2</sup>	$20 \pm 2,00$
3.	Формула, примененная для вычисления предельной погрешности определения площади земельного участка, с подставленными значениями и итоговые (вычисленные) значения	$3,5 * 0,10 * \sqrt{(20,00)} = 2$
4.	Площадь земельного участка согласно сведениям Единого государственного реестра недвижимости (Ркад), м <sup>2</sup>	20,00
5.	Оценка расхождения Р и Ркад ( $P - P_{кад}$ ), м <sup>2</sup>	0

1	2	3
6.	Предельный минимальный и максимальный размеры земельного участка (Рмин и Рмакс), м <sup>2</sup>	— —
7.	Кадастровый или иной государственный учетный номер (инвентарный) здания, сооружения, объекта незавершенного строительства, расположенного на земельном участке	—
8.	Вид (виды) разрешенного использования	Гараж
8.1.	Дополнительные сведения об использовании земельного участка	—
9.	Сведения о земельных участках (землях общего пользования, территории общего пользования), посредством которых обеспечивается доступ	Земли (земельные участки) общего пользования
10.	Иные сведения	—

**4. Пояснения к сведениям об уточняемом земельном участке с кадастровым номером** 63:01:0419003:1411 :

1.	—
----	---

**1. Сведения о характерных точках границ уточняемого земельного участка с кадастровым номером** 63:01:0419003:131 :

Система координат МСК-63, зона 1 Зона № 1

Обозначение характерных точек границ	Координаты, м				Метод определения координат	Формулы, примененные для расчета средней квадратической погрешности определения координат характерных точек границ (Mt), с подставленными в такие формулы значениями и итоговые (вычисленные) значения Mt, м	Описание закрепления точки
	содержатся в Едином государственном реестре недвижимости		определены в результате выполнения комплексных кадастровых работ				
	X	Y	X	Y			
1	2	3	4	5	6	7	8
504	377 217,96	1 369 913,48	—	—	Метод спутниковых геодезических измерений (определений)	0,10	—
505	377 219,94	1 369 916,14	—	—			
506	377 214,61	1 369 920,11	—	—			
507	377 212,63	1 369 917,45	—	—			
н1343У	—	—	377 216,76	1 369 912,75			

1	2	3	4	5	6	7	8
н1348У	—	—	377 218,74	1 369 915,41	Метод спутниковых геодезических измерений (определений)	$\sqrt{(0,06^2 + 0,08^2)} = 0,10$	—
н1347У	—	—	377 213,41	1 369 919,38			
н1344У	—	—	377 211,43	1 369 916,72			
504	377 217,96	1 369 913,48	—	—		0,10	

**2. Сведения о частях границ уточняемого земельного участка с кадастровым номером** 63:01:0419003:131 :

Обозначение части границ		Горизонтальное проложение (S), м	Описание прохождения части границ	Сведения о согласовании местоположения границ (согласовано/спорное)
от т.	до т.			
1	2	3	4	5
н1343У	н1348У	3,32	—	согласовано
н1348У	н1347У	6,65		
н1347У	н1344У	3,32		
н1344У	н1343У	6,65		

**3. Сведения о характеристиках уточняемого земельного участка с кадастровым номером** 63:01:0419003:131 :

№ п/п	Наименование характеристики	Значение характеристики
1	2	3
1.	Адрес земельного участка	—
1.1.	Сведения о местоположении земельного участка (при отсутствии адреса) в структурированном в соответствии с федеральной информационной адресной системой виде	Российская Федерация, Самарская область, Самара г, Куйбышевский р-н, Грозненская ул, д 69, гараж 251
1.2.	Дополнительные сведения о местоположении земельного участка	—
2.	Площадь земельного участка $\pm$ величина погрешности определения (вычисления) площади ( $P \pm \Delta P$ ), м <sup>2</sup>	$22 \pm 2,00$
3.	Формула, примененная для вычисления предельной погрешности определения площади земельного участка, с подставленными значениями и итоговые (вычисленные) значения	$3,5 * 0,10 * \sqrt{(22,00)} = 2$
4.	Площадь земельного участка согласно сведениям Единого государственного реестра недвижимости (Ркад), м <sup>2</sup>	22,00
5.	Оценка расхождения P и Ркад ( $P - P_{кад}$ ), м <sup>2</sup>	0

1	2	3
6.	Предельный минимальный и максимальный размеры земельного участка (Рмин и Рмакс), м <sup>2</sup>	— —
7.	Кадастровый или иной государственный учетный номер (инвентарный) здания, сооружения, объекта незавершенного строительства, расположенного на земельном участке	—
8.	Вид (виды) разрешенного использования	занимаемый капитальным гаражом
8.1.	Дополнительные сведения об использовании земельного участка	—
9.	Сведения о земельных участках (землях общего пользования, территории общего пользования), посредством которых обеспечивается доступ	Земли (земельные участки) общего пользования
10.	Иные сведения	—

**4. Пояснения к сведениям об уточняемом земельном участке с кадастровым номером** 63:01:0419003:131 :

1. —

**1. Сведения о характерных точках границ уточняемого земельного участка с кадастровым номером** 63:01:0419003:1398 :

Система координат МСК-63, зона 1 Зона № 1

Обозначение характерных точек границ	Координаты, м				Метод определения координат	Формулы, примененные для расчета средней квадратической погрешности определения координат характерных точек границ (Mt), с подставленными в такие формулы значениями и итоговые (вычисленные) значения Mt, м	Описание закрепления точки
	содержатся в Едином государственном реестре недвижимости		определены в результате выполнения комплексных кадастровых работ				
	X	Y	X	Y			
1	2	3	4	5	6	7	8
754	377 230,92	1 369 914,02	—	—	Метод спутниковых геодезических измерений (определений)	0,30	—
1355	377 232,99	1 369 916,72	—	—		—	
756	377 225,36	1 369 922,58	—	—		0,30	
757	377 223,29	1 369 919,88	—	—		0,30	
n1351Y	—	—	377 230,09	1 369 914,61		$\sqrt{(0,06^2 + 0,08^2)} = 0,10$	

1	2	3	4	5	6	7	8
н1360У	—	—	377 232,16	1 369 917,31	Метод спутниковых геодезических измерений (определений)	$\sqrt{(0,06^2 + 0,08^2)} = 0,10$	—
н1353У	—	—	377 224,53	1 369 923,17			
н1354У	—	—	377 222,45	1 369 920,47			
754	377 230,92	1 369 914,02	—	—		0,30	

**2. Сведения о частях границ уточняемого земельного участка с кадастровым номером** 63:01:0419003:1398 :

Обозначение части границ		Горизонтальное проложение (S), м	Описание прохождения части границ	Сведения о согласовании местоположения границ (согласовано/спорное)
от т.	до т.			
1	2	3	4	5
н1351У	н1360У	3,40	—	согласовано
н1360У	н1353У	9,62		
н1353У	н1354У	3,41		
н1354У	н1351У	9,63		

**3. Сведения о характеристиках уточняемого земельного участка с кадастровым номером** 63:01:0419003:1398 :

№ п/п	Наименование характеристики	Значение характеристики
1	2	3
1.	Адрес земельного участка	—
1.1.	Сведения о местоположении земельного участка (при отсутствии адреса) в структурированном в соответствии с федеральной информационной адресной системой виде	Российская Федерация, Самарская область, Самара г, Куйбышевский р-н, Грозненская ул, д 400, строен 269
1.2.	Дополнительные сведения о местоположении земельного участка	—
2.	Площадь земельного участка ± величина погрешности определения (вычисления) площади ( $P \pm \Delta P$ ), м <sup>2</sup>	$33 \pm 2,00$
3.	Формула, примененная для вычисления предельной погрешности определения площади земельного участка, с подставленными значениями и итоговые (вычисленные) значения	$3,5 * 0,10 * \sqrt{(33,00)} = 2$
4.	Площадь земельного участка согласно сведениям Единого государственного реестра недвижимости (Ркад), м <sup>2</sup>	33,00
5.	Оценка расхождения Р и Ркад ( $P - P_{кад}$ ), м <sup>2</sup>	0

1	2	3
6.	Предельный минимальный и максимальный размеры земельного участка (Рмин и Рмакс), м <sup>2</sup>	— —
7.	Кадастровый или иной государственный учетный номер (инвентарный) здания, сооружения, объекта незавершенного строительства, расположенного на земельном участке	—
8.	Вид (виды) разрешенного использования	Под гараж
8.1.	Дополнительные сведения об использовании земельного участка	—
9.	Сведения о земельных участках (землях общего пользования, территории общего пользования), посредством которых обеспечивается доступ	Земли (земельные участки) общего пользования
10.	Иные сведения	—

**4. Пояснения к сведениям об уточняемом земельном участке с кадастровым номером** 63:01:0419003:1398 :

1.	—
----	---

**1. Сведения о характерных точках границ уточняемого земельного участка с кадастровым номером** 63:01:0419003:1756 :

Система координат МСК-63, зона 1 Зона № 1

Обозначение характерных точек границ	Координаты, м				Метод определения координат	Формулы, примененные для расчета средней квадратической погрешности определения координат характерных точек границ (Mt), с подставленными в такие формулы значениями и итоговые (вычисленные) значения Mt, м	Описание закрепления точки
	содержатся в Едином государственном реестре недвижимости		определены в результате выполнения комплексных кадастровых работ				
	X	Y	X	Y			
1	2	3	4	5	6	7	8
1355	377 232,99	1 369 916,72	—	—	Метод спутниковых геодезических измерений (определений)	—	—
1356	377 235,23	1 369 919,63	—	—			
1357	377 227,61	1 369 925,73	—	—			
1358	377 225,18	1 369 922,75	—	—			
n1360У	—	—	377 232,16	1 369 917,31			

1	2	3	4	5	6	7	8
н1361У	—	—	377 234,43	1 369 920,27	Метод спутниковых геодезических измерений (определений)	$\sqrt{(0,06^2 + 0,08^2)} = 0,10$	—
н1516У	—	—	377 232,36	1 369 921,85			
н1386У	—	—	377 227,09	1 369 925,90			
н1377У	—	—	377 226,56	1 369 926,31			
н1370У	—	—	377 224,29	1 369 923,36			
н1353У	—	—	377 224,53	1 369 923,17			
1355	377 232,99	1 369 916,72	—	—			

**2. Сведения о частях границ уточняемого земельного участка с кадастровым номером** 63:01:0419003:1756 :

Обозначение части границ		Горизонтальное проложение (S), м	Описание прохождения части границ	Сведения о согласовании местоположения границ (согласовано/спорное)
от т.	до т.			
1	2	3	4	5
н1360У	н1361У	3,73	—	согласовано
н1361У	н1516У	2,60		
н1516У	н1386У	6,65		
н1386У	н1377У	0,67		
н1377У	н1370У	3,72		
н1370У	н1353У	0,31		
н1353У	н1360У	9,62		

**3. Сведения о характеристиках уточняемого земельного участка с кадастровым номером** 63:01:0419003:1756 :

№ п/п	Наименование характеристики	Значение характеристики
1	2	3
1.	Адрес земельного участка	—
1.1.	Сведения о местоположении земельного участка (при отсутствии адреса) в структурированном в соответствии с федеральной информационной адресной системой виде	Российская Федерация, Самарская область, Куйбышевский р-н, Самара г, Грозненская ул
1.2.	Дополнительные сведения о местоположении земельного участка	—



1	2	3	4	5	6	7	8
696	377 158,93	1 369 889,46	—	—	Метод спутниковых геодезических измерений (определений)	0,30	—
697	377 164,00	1 369 885,63	—	—			
698	377 165,94	1 369 888,21	—	—			
699	377 160,87	1 369 892,03	—	—			
н1431У	—	—	377 164,43	1 369 886,65		$\sqrt{(0,06^2 + 0,08^2)} = 0,10$	
н1206У	—	—	377 166,38	1 369 889,28			
н1430У	—	—	377 161,65	1 369 892,80			
н1425У	—	—	377 161,45	1 369 892,93			
н1432У	—	—	377 159,50	1 369 890,35			
696	377 158,93	1 369 889,46	—	—		0,30	

**2. Сведения о частях границ уточняемого земельного участка с кадастровым номером 63:01:0419003:173 :**

Обозначение части границ		Горизонтальное проложение (S), м	Описание прохождения части границ	Сведения о согласовании местоположения границ (согласовано/спорное)
от т.	до т.			
1	2	3	4	5
н1431У	н1206У	3,27	—	согласовано
н1206У	н1430У	5,90		
н1430У	н1425У	0,24		
н1425У	н1432У	3,23		
н1432У	н1431У	6,16		

**3. Сведения о характеристиках уточняемого земельного участка с кадастровым номером 63:01:0419003:173 :**

№ п/п	Наименование характеристики	Значение характеристики
1	2	3

1	2	3
1.	Адрес земельного участка	—
1.1.	Сведения о местоположении земельного участка (при отсутствии адреса) в структурированном в соответствии с федеральной информационной адресной системой виде	Российская Федерация, Самарская область, Самара г, Куйбышевский р-н, Грозненская ул, гараж 176
1.2.	Дополнительные сведения о местоположении земельного участка	—
2.	Площадь земельного участка ± величина погрешности определения (вычисления) площади ( $P \pm \Delta P$ ), м <sup>2</sup>	20 ± 2,00
3.	Формула, примененная для вычисления предельной погрешности определения площади земельного участка, с подставленными значениями и итоговые (вычисленные) значения	$3,5 * 0,10 * \sqrt{(20,00)} = 2$
4.	Площадь земельного участка согласно сведениям Единого государственного реестра недвижимости (Ркад), м <sup>2</sup>	20,00
5.	Оценка расхождения Р и Ркад ( $P - P_{кад}$ ), м <sup>2</sup>	0
6.	Предельный минимальный и максимальный размеры земельного участка (Рмин и Рмакс), м <sup>2</sup>	— —
7.	Кадастровый или иной государственный учетный номер (инвентарный) здания, сооружения, объекта незавершенного строительства, расположенного на земельном участке	—
8.	Вид (виды) разрешенного использования	гараж
8.1.	Дополнительные сведения об использовании земельного участка	—
9.	Сведения о земельных участках (землях общего пользования, территории общего пользования), посредством которых обеспечивается доступ	Земли (земельные участки) общего пользования
10.	Иные сведения	—
<b>4. Пояснения к сведениям об уточняемом земельном участке с кадастровым номером</b>		<b>63:01:0419003:173</b> :
1.	—	—

**1. Сведения о характерных точках границ уточняемого земельного участка с кадастровым номером** 63:01:0419003:42 :  
 Система координат МСК-63, зона 1 Зона № 1

Обозначение характерных точек границ	Координаты, м				Метод определения координат	Формулы, примененные для расчета средней квадратической погрешности определения координат характерных точек границ (Mt), с подставленными в такие формулы значениями и итоговые (вычисленные) значения Mt, м	Описание закрепления точки
	содержатся в Едином государственном реестре недвижимости		определены в результате выполнения комплексных кадастровых работ				
	X	Y	X	Y			
1	2	3	4	5	6	7	8
155	377 171,23	1 369 910,91	—	—	Метод спутниковых геодезических измерений (определений)	—	—
156	377 169,22	1 369 908,29	—	—			
157	377 174,06	1 369 904,57	—	—			
158	377 176,07	1 369 907,20	—	—			
н1497У	—	—	377 179,99	1 369 906,94		$\sqrt{(0,06^2 + 0,08^2)} = 0,10$	
1494	—	—	377 182,06	1 369 909,44			
н1495У	—	—	377 177,32	1 369 913,37			
н1496У	—	—	377 175,24	1 369 910,87			
155	377 171,23	1 369 910,91	—	—		—	

**2. Сведения о частях границ уточняемого земельного участка с кадастровым номером** 63:01:0419003:42 :

Обозначение части границ		Горизонтальное проложение (S), м	Описание прохождения части границ	Сведения о согласовании местоположения границ (согласовано/спорное)
от т.	до т.			
1	2	3	4	5
н1497У	1494	3,25	—	согласовано
1494	н1495У	6,16		

1	2	3	4	5
н1495У	н1496У	3,25	—	согласовано
н1496У	н1497У	6,17		

**3. Сведения о характеристиках уточняемого земельного участка с кадастровым номером** 63:01:0419003:42 :

№ п/п	Наименование характеристики	Значение характеристики
1	2	3
1.	Адрес земельного участка	—
1.1.	Сведения о местоположении земельного участка (при отсутствии адреса) в структурированном в соответствии с федеральной информационной адресной системой виде	Российская Федерация, Самарская область, Самара г, Куйбышевский р-н, Грозненская ул, д 400, строен 184
1.2.	Дополнительные сведения о местоположении земельного участка	—
2.	Площадь земельного участка ± величина погрешности определения (вычисления) площади ( $P \pm \Delta P$ ), м <sup>2</sup>	20 ± 2,00
3.	Формула, примененная для вычисления предельной погрешности определения площади земельного участка, с подставленными значениями и итоговые (вычисленные) значения	$3,5 * 0,10 * \sqrt{(20,00)} = 2$
4.	Площадь земельного участка согласно сведениям Единого государственного реестра недвижимости (Ркад), м <sup>2</sup>	20,00
5.	Оценка расхождения Р и Ркад ( $P - P_{кад}$ ), м <sup>2</sup>	0
6.	Предельный минимальный и максимальный размеры земельного участка (Рмин и Рмакс), м <sup>2</sup>	— —
7.	Кадастровый или иной государственный учетный номер (инвентарный) здания, сооружения, объекта незавершенного строительства, расположенного на земельном участке	—
8.	Вид (виды) разрешенного использования	Под гаражное строительство и строительство кладовых
8.1.	Дополнительные сведения об использовании земельного участка	—
9.	Сведения о земельных участках (землях общего пользования, территории общего пользования), посредством которых обеспечивается доступ	Земли (земельные участки) общего пользования
10.	Иные сведения	—

**4. Пояснения к сведениям об уточняемом земельном участке с кадастровым номером** 63:01:0419003:42 :

1.	—
----	---

**1. Сведения о характерных точках границ уточняемого земельного участка с кадастровым номером** 63:01:0419003:73 :  
 Система координат МСК-63, зона 1 Зона № 1

Обозначение характерных точек границ	Координаты, м				Метод определения координат	Формулы, примененные для расчета средней квадратической погрешности определения координат характерных точек границ (Mt), с подставленными в такие формулы значениями и итоговые (вычисленные) значения Mt, м	Описание закрепления точки	
	содержатся в Едином государственном реестре недвижимости		определены в результате выполнения комплексных кадастровых работ					
	X	Y	X	Y				
1	2	3	4	5	6	7	8	
304	377 244,60	1 369 936,73	—	—	Метод спутниковых геодезических измерений (определений)	—	—	
307	377 246,88	1 369 934,97	—	—		0,10		
308	377 248,65	1 369 937,27	—	—		—		
305	377 246,38	1 369 939,02	—	—		—		
н1514У	—	—	377 236,30	1 369 922,71		$\sqrt{(0,06^2 + 0,08^2)} = 0,10$		
н1515У	—	—	377 234,24	1 369 924,29				
н1516У	—	—	377 232,36	1 369 921,85				
н1361У	—	—	377 234,43	1 369 920,27				
304	377 244,60	1 369 936,73	—	—		—		—

**2. Сведения о частях границ уточняемого земельного участка с кадастровым номером** 63:01:0419003:73 :

Обозначение части границ		Горизонтальное проложение (S), м	Описание прохождения части границ	Сведения о согласовании местоположения границ (согласовано/спорное)
от т.	до т.			
1	2	3	4	5
н1514У	н1515У	2,60	—	согласовано
н1515У	н1516У	3,08		

1	2	3	4	5
н1516У	н1361У	2,60	—	согласовано
н1361У	н1514У	3,07		

**3. Сведения о характеристиках уточняемого земельного участка с кадастровым номером** 63:01:0419003:73 :

№ п/п	Наименование характеристики	Значение характеристики
1	2	3
1.	Адрес земельного участка	—
1.1.	Сведения о местоположении земельного участка (при отсутствии адреса) в структурированном в соответствии с федеральной информационной адресной системой виде	Российская Федерация, Самарская область, Самара г, Куйбышевский р-н, Грозненская ул, гараж 267
1.2.	Дополнительные сведения о местоположении земельного участка	—
2.	Площадь земельного участка ± величина погрешности определения (вычисления) площади ( $P \pm \Delta P$ ), м <sup>2</sup>	$8 \pm 1,00$
3.	Формула, примененная для вычисления предельной погрешности определения площади земельного участка, с подставленными значениями и итоговые (вычисленные) значения	$3,5*0,10*\sqrt{(8,00)} = 1$
4.	Площадь земельного участка согласно сведениям Единого государственного реестра недвижимости (Ркад), м <sup>2</sup>	8,00
5.	Оценка расхождения Р и Ркад ( $P - P_{кад}$ ), м <sup>2</sup>	0
6.	Предельный минимальный и максимальный размеры земельного участка (Рмин и Рмакс), м <sup>2</sup>	— —
7.	Кадастровый или иной государственный учетный номер (инвентарный) здания, сооружения, объекта незавершенного строительства, расположенного на земельном участке	—
8.	Вид (виды) разрешенного использования	Под капитальный гараж
8.1.	Дополнительные сведения об использовании земельного участка	—
9.	Сведения о земельных участках (землях общего пользования, территории общего пользования), посредством которых обеспечивается доступ	Земли (земельные участки) общего пользования
10.	Иные сведения	—

**4. Пояснения к сведениям об уточняемом земельном участке с кадастровым номером** 63:01:0419003:73 :

1.	—
----	---

**1. Сведения о характерных точках границ уточняемого земельного участка с кадастровым номером** 63:01:0419003:72 :  
 Система координат МСК-63, зона 1 Зона № 1

Обозначение характерных точек границ	Координаты, м				Метод определения координат	Формулы, примененные для расчета средней квадратической погрешности определения координат характерных точек границ (Mt), с подставленными в такие формулы значениями и итоговые (вычисленные) значения Mt, м	Описание закрепления точки
	содержатся в Едином государственном реестре недвижимости		определены в результате выполнения комплексных кадастровых работ				
	X	Y	X	Y			
1	2	3	4	5	6	7	8
303	377 239,28	1 369 940,84	—	—	Метод спутниковых геодезических измерений (определений)	—	—
304	377 244,60	1 369 936,73	—	—			
305	377 246,38	1 369 939,02	—	—			
306	377 241,06	1 369 943,13	—	—			
н1386У	—	—	377 227,09	1 369 925,90		$\sqrt{(0,06^2 + 0,08^2)} = 0,10$	
н1516У	—	—	377 232,36	1 369 921,85			
н1515У	—	—	377 234,24	1 369 924,29			
н1517У	—	—	377 228,87	1 369 928,25			
303	377 239,28	1 369 940,84	—	—		—	

**2. Сведения о частях границ уточняемого земельного участка с кадастровым номером** 63:01:0419003:72 :

Обозначение части границ		Горизонтальное проложение (S), м	Описание прохождения части границ	Сведения о согласовании местоположения границ (согласовано/спорное)
от т.	до т.			
1	2	3	4	5
н1386У	н1516У	6,65	—	согласовано
н1516У	н1515У	3,08		

1	2	3	4	5
н1515У	н1517У	6,67	—	согласовано
н1517У	н1386У	2,95		

**3. Сведения о характеристиках уточняемого земельного участка с кадастровым номером** 63:01:0419003:72 :

№ п/п	Наименование характеристики	Значение характеристики
1	2	3
1.	Адрес земельного участка	—
1.1.	Сведения о местоположении земельного участка (при отсутствии адреса) в структурированном в соответствии с федеральной информационной адресной системой виде	Российская Федерация, Самарская область, Самара г, Куйбышевский р-н, Грозненская ул, гараж 267
1.2.	Дополнительные сведения о местоположении земельного участка	—
2.	Площадь земельного участка ± величина погрешности определения (вычисления) площади ( $P \pm \Delta P$ ), м <sup>2</sup>	20 ± 2,00
3.	Формула, примененная для вычисления предельной погрешности определения площади земельного участка, с подставленными значениями и итоговые (вычисленные) значения	$3,5 * 0,10 * \sqrt{(20,00)} = 2$
4.	Площадь земельного участка согласно сведениям Единого государственного реестра недвижимости (Ркад), м <sup>2</sup>	20,00
5.	Оценка расхождения Р и Ркад ( $P - P_{кад}$ ), м <sup>2</sup>	0
6.	Предельный минимальный и максимальный размеры земельного участка (Рмин и Рмакс), м <sup>2</sup>	— —
7.	Кадастровый или иной государственный учетный номер (инвентарный) здания, сооружения, объекта незавершенного строительства, расположенного на земельном участке	—
8.	Вид (виды) разрешенного использования	Под капитальный гараж
8.1.	Дополнительные сведения об использовании земельного участка	—
9.	Сведения о земельных участках (землях общего пользования, территории общего пользования), посредством которых обеспечивается доступ	Земли (земельные участки) общего пользования
10.	Иные сведения	—

**4. Пояснения к сведениям об уточняемом земельном участке с кадастровым номером** 63:01:0419003:72 :

1.	—
----	---

1. Сведения о характерных точках границ уточняемого земельного участка с кадастровым номером					63:01:0419003:1750		
Система координат		МСК-63, зона 1			Зона № 1		
Обозначение характерных точек границ	Координаты, м				Метод определения координат	Формулы, примененные для расчета средней квадратической погрешности определения координат характерных точек границ (Mt), с подставленными в такие формулы значениями и итоговые (вычисленные) значения Mt, м	Описание закрепления точки
	содержатся в Едином государственном реестре недвижимости		определены в результате выполнения комплексных кадастровых работ				
	X	Y	X	Y			
1	2	3	4	5	6	7	8
1536	377 205,36	1 369 885,90	—	—	Метод спутниковых геодезических измерений (определений)	0,10	Временный межевой знак
1537	377 208,10	1 369 889,57	—	—			
1538	377 202,98	1 369 893,41	—	—			
1539	377 200,23	1 369 889,74	—	—			
н1542У	—	—	377 201,71	1 369 893,09	Метод спутниковых геодезических измерений (определений)	$\sqrt{(0,06^2 + 0,08^2)} = 0,10$	—
н1543У	—	—	377 199,14	1 369 889,93			
н1544У	—	—	377 204,12	1 369 885,90			
н1549У	—	—	377 206,90	1 369 889,59			
н1548У	—	—	377 206,24	1 369 890,08			
н1547У	—	—	377 202,04	1 369 893,49			
1536	377 205,36	1 369 885,90	—	—		0,10	Временный межевой знак

**2. Сведения о частях границ уточняемого земельного участка с кадастровым номером** 63:01:0419003:1750 :

Обозначение части границ		Горизонтальное проложение (S), м	Описание прохождения части границ	Сведения о согласовании местоположения границ (согласовано/спорное)
от т.	до т.			
1	2	3	4	5
н1542У	н1543У	4,07	—	согласовано
н1543У	н1544У	6,41		
н1544У	н1549У	4,62		
н1549У	н1548У	0,82		
н1548У	н1547У	5,41		
н1547У	н1542У	0,52		

**3. Сведения о характеристиках уточняемого земельного участка с кадастровым номером** 63:01:0419003:1750 :

№ п/п	Наименование характеристики	Значение характеристики
1	2	3
1.	Адрес земельного участка	—
1.1.	Сведения о местоположении земельного участка (при отсутствии адреса) в структурированном в соответствии с федеральной информационной адресной системой виде	Российская Федерация, Самарская область, Куйбышевский р-н, Самара г, Грозненская ул
1.2.	Дополнительные сведения о местоположении земельного участка	—
2.	Площадь земельного участка ± величина погрешности определения (вычисления) площади ( $P \pm \Delta P$ ), м <sup>2</sup>	$29 \pm 2,00$
3.	Формула, примененная для вычисления предельной погрешности определения площади земельного участка, с подставленными значениями и итоговые (вычисленные) значения	$3,5 * 0,10 * \sqrt{(29,00)} = 2$
4.	Площадь земельного участка согласно сведениям Единого государственного реестра недвижимости (Ркад), м <sup>2</sup>	29,00
5.	Оценка расхождения Р и Ркад ( $P - P_{кад}$ ), м <sup>2</sup>	0
6.	Предельный минимальный и максимальный размеры земельного участка (Рмин и Рмакс), м <sup>2</sup>	— —
7.	Кадастровый или иной государственный учетный номер (инвентарный) здания, сооружения, объекта незавершенного строительства, расположенного на земельном участке	—
8.	Вид (виды) разрешенного использования	занимаемого капитальным гаражом
8.1.	Дополнительные сведения об использовании земельного участка	—

1	2				3		
9.	Сведения о земельных участках (землях общего пользования, территории общего пользования), посредством которых обеспечивается доступ				Земли (земельные участки) общего пользования		
10.	Иные сведения				—		
<b>4. Пояснения к сведениям об уточняемом земельном участке с кадастровым номером</b>					<b>63:01:0419003:1750</b>		
1.	—				—		
<b>1. Сведения о характерных точках границ уточняемого земельного участка с кадастровым номером</b>					<b>63:01:0419003:1017</b>		
Система координат <u>МСК-63, зона 1</u>					Зона № <u>1</u>		
Обозначение характерных точек границ	Координаты, м				Метод определения координат	Формулы, примененные для расчета средней квадратической погрешности определения координат характерных точек границ (Mt), с подставленными в такие формулы значениями и итоговые (вычисленные) значения Mt, м	Описание закрепления точки
	содержатся в Едином государственном реестре недвижимости		определены в результате выполнения комплексных кадастровых работ				
	X	Y	X	Y			
1	2	3	4	5	6	7	8
1650	377 237,13	1 369 877,94	—	—	Метод спутниковых геодезических измерений (определений)	0,10	Временный межевой знак
1653	377 238,91	1 369 880,36	—	—			
1652	377 233,79	1 369 884,11	—	—			
1651	377 232,03	1 369 881,69	—	—			
n1664У	—	—	377 235,68	1 369 879,43	Метод спутниковых геодезических измерений (определений)	$\sqrt{(0,06^2 + 0,08^2)} = 0,10$	—
n1663У	—	—	377 238,11	1 369 882,54			
1659	—	—	377 234,31	1 369 885,51			
1660	—	—	377 232,41	1 369 883,08			

1	2	3	4	5	6	7	8
н1668У	—	—	377 231,90	1 369 882,38	Метод спутниковых геодезических измерений (определений)	$\sqrt{(0,06^2 + 0,08^2)} = 0,10$	—
1650	377 237,13	1 369 877,94	—	—		0,10	Временный межевой знак

**2. Сведения о частях границ уточняемого земельного участка с кадастровым номером** 63:01:0419003:1017 :

Обозначение части границ		Горизонтальное проложение (S), м	Описание прохождения части границ	Сведения о согласовании местоположения границ (согласовано/спорное)
от т.	до т.			
1	2	3	4	5
н1664У	н1663У	3,95	—	согласовано
н1663У	1659	4,82		
1659	1660	3,08		
1660	н1668У	0,87		
н1668У	н1664У	4,79		

**3. Сведения о характеристиках уточняемого земельного участка с кадастровым номером** 63:01:0419003:1017 :

№ п/п	Наименование характеристики	Значение характеристики
1	2	3
1.	Адрес земельного участка	—
1.1.	Сведения о местоположении земельного участка (при отсутствии адреса) в структурированном в соответствии с федеральной информационной адресной системой виде	Российская Федерация, Самарская область, Самара г, Куйбышевский р-н, Грозненская ул
1.2.	Дополнительные сведения о местоположении земельного участка	—
2.	Площадь земельного участка ± величина погрешности определения (вычисления) площади ( $P \pm \Delta P$ ), м <sup>2</sup>	$19 \pm 2,00$
3.	Формула, примененная для вычисления предельной погрешности определения площади земельного участка, с подставленными значениями и итоговые (вычисленные) значения	$3,5 * 0,10 * \sqrt{(19,00)} = 2$
4.	Площадь земельного участка согласно сведениям Единого государственного реестра недвижимости (Ркад), м <sup>2</sup>	19,00
5.	Оценка расхождения Р и Ркад ( $P - P_{кад}$ ), м <sup>2</sup>	0
6.	Предельный минимальный и максимальный размеры земельного участка ( $P_{мин}$ и $P_{макс}$ ), м <sup>2</sup>	— —

1	2	3
7.	Кадастровый или иной государственный учетный номер (инвентарный) здания, сооружения, объекта незавершенного строительства, расположенного на земельном участке	—
8.	Вид (виды) разрешенного использования	Гараж
8.1.	Дополнительные сведения об использовании земельного участка	—
9.	Сведения о земельных участках (землях общего пользования, территории общего пользования), посредством которых обеспечивается доступ	Земли (земельные участки) общего пользования
10.	Иные сведения	—

**4. Пояснения к сведениям об уточняемом земельном участке с кадастровым номером** 63:01:0419003:1017 :

1. —

**1. Сведения о характерных точках границ уточняемого земельного участка с кадастровым номером** 63:01:0419003:137 :

Система координат МСК-63, зона 1 Зона № 1

Обозначение характерных точек границ	Координаты, м				Метод определения координат	Формулы, примененные для расчета средней квадратической погрешности определения координат характерных точек границ (Mt), с подставленными в такие формулы значениями и итоговые (вычисленные) значения Mt, м	Описание закрепления точки
	содержатся в Едином государственном реестре недвижимости		определены в результате выполнения комплексных кадастровых работ				
	X	Y	X	Y			
1	2	3	4	5	6	7	8
530	377 218,71	1 369 814,26	—	—	Метод спутниковых геодезических измерений (определений)	0,10	—
531	377 223,40	1 369 810,37	—	—			
532	377 225,86	1 369 813,33	—	—			
533	377 221,16	1 369 817,23	—	—			
н1702У	—	—	377 217,97	1 369 813,96			
н1703У	—	—	377 222,08	1 369 810,54	$\sqrt{(0,06^2 + 0,08^2)} = 0,10$		

1	2	3	4	5	6	7	8
н1704У	—	—	377 224,95	1 369 814,00	Метод спутниковых геодезических измерений (определений)	$\sqrt{(0,06^2 + 0,08^2)} = 0,10$	—
н1705У	—	—	377 220,84	1 369 817,41			
530	377 218,71	1 369 814,26	—	—		0,10	

**2. Сведения о частях границ уточняемого земельного участка с кадастровым номером** 63:01:0419003:137 :

Обозначение части границ		Горизонтальное проложение (S), м	Описание прохождения части границ	Сведения о согласовании местоположения границ (согласовано/спорное)
от т.	до т.			
1	2	3	4	5
н1702У	н1703У	5,35	—	согласовано
н1703У	н1704У	4,50		
н1704У	н1705У	5,34		
н1705У	н1702У	4,49		

**3. Сведения о характеристиках уточняемого земельного участка с кадастровым номером** 63:01:0419003:137 :

№ п/п	Наименование характеристики	Значение характеристики
1	2	3
1.	Адрес земельного участка	—
1.1.	Сведения о местоположении земельного участка (при отсутствии адреса) в структурированном в соответствии с федеральной информационной адресной системой виде	Российская Федерация, Самарская область, Самара г, Куйбышевский р-н, Грозненская ул, д 410
1.2.	Дополнительные сведения о местоположении земельного участка	—
2.	Площадь земельного участка ± величина погрешности определения (вычисления) площади ( $P \pm \Delta P$ ), м <sup>2</sup>	24 ± 2,00
3.	Формула, примененная для вычисления предельной погрешности определения площади земельного участка, с подставленными значениями и итоговые (вычисленные) значения	$3,5 * 0,10 * \sqrt{(24,00)} = 2$
4.	Площадь земельного участка согласно сведениям Единого государственного реестра недвижимости (Ркад), м <sup>2</sup>	24,00
5.	Оценка расхождения Р и Ркад ( $P - P_{кад}$ ), м <sup>2</sup>	0
6.	Предельный минимальный и максимальный размеры земельного участка (Рмин и Рмакс), м <sup>2</sup>	— —

1	2	3
7.	Кадастровый или иной государственный учетный номер (инвентарный) здания, сооружения, объекта незавершенного строительства, расположенного на земельном участке	—
8.	Вид (виды) разрешенного использования	Для гаражного строительства
8.1.	Дополнительные сведения об использовании земельного участка	—
9.	Сведения о земельных участках (землях общего пользования, территории общего пользования), посредством которых обеспечивается доступ	Земли (земельные участки) общего пользования
10.	Иные сведения	—

**4. Пояснения к сведениям об уточняемом земельном участке с кадастровым номером** 63:01:0419003:137 :

1. —

**1. Сведения о характерных точках границ уточняемого земельного участка с кадастровым номером** 63:01:0419003:2938 :

Система координат МСК-63, зона 1 Зона № 1

Обозначение характерных точек границ	Координаты, м				Метод определения координат	Формулы, примененные для расчета средней квадратической погрешности определения координат характерных точек границ (Mt), с подставленными в такие формулы значениями и итоговые (вычисленные) значения Mt, м	Описание закрепления точки
	содержатся в Едином государственном реестре недвижимости		определены в результате выполнения комплексных кадастровых работ				
	X	Y	X	Y			
1	2	3	4	5	6	7	8
532	377 225,86	1 369 813,33	—	—	Метод спутниковых геодезических измерений (определений)	0,10	—
1	377 229,00	1 369 817,22	—	—			
2	377 224,28	1 369 821,09	—	—			
533	377 221,16	1 369 817,23	—	—			
n1705У	—	—	377 220,84	1 369 817,41			
n1704У	—	—	377 224,95	1 369 814,00			
						$\sqrt{(0,06^2 + 0,08^2)} = 0,10$	

1	2	3	4	5	6	7	8
н1710У	—	—	377 228,30	1 369 818,03	Метод спутниковых геодезических измерений (определений)	$\sqrt{(0,06^2 + 0,08^2)} = 0,10$	—
н1709У	—	—	377 223,89	1 369 821,69			
н1708У	—	—	377 220,55	1 369 817,65			
532	377 225,86	1 369 813,33	—	—		0,10	

**2. Сведения о частях границ уточняемого земельного участка с кадастровым номером** 63:01:0419003:2938 :

Обозначение части границ		Горизонтальное проложение (S), м	Описание прохождения части границ	Сведения о согласовании местоположения границ (согласовано/спорное)
от т.	до т.			
1	2	3	4	5
н1705У	н1704У	5,34	—	согласовано
н1704У	н1710У	5,24		
н1710У	н1709У	5,73		
н1709У	н1708У	5,24		
н1708У	н1705У	0,38		

**3. Сведения о характеристиках уточняемого земельного участка с кадастровым номером** 63:01:0419003:2938 :

№ п/п	Наименование характеристики	Значение характеристики
1	2	3
1.	Адрес земельного участка	—
1.1.	Сведения о местоположении земельного участка (при отсутствии адреса) в структурированном в соответствии с федеральной информационной адресной системой виде	Российская Федерация, Самарская область, Куйбышевский р-н, Самара г, Грозненская ул, д 69
1.2.	Дополнительные сведения о местоположении земельного участка	—
2.	Площадь земельного участка ± величина погрешности определения (вычисления) площади ( $P \pm \Delta P$ ), м <sup>2</sup>	$30 \pm 2,00$
3.	Формула, примененная для вычисления предельной погрешности определения площади земельного участка, с подставленными значениями и итоговые (вычисленные) значения	$3,5 * 0,10 * \sqrt{(30,00)} = 2$
4.	Площадь земельного участка согласно сведениям Единого государственного реестра недвижимости (Ркад), м <sup>2</sup>	30,00

1	2	3
5.	Оценка расхождения Р и Ркад (Р - Ркад), м <sup>2</sup>	0
6.	Предельный минимальный и максимальный размеры земельного участка (Рмин и Рмакс), м <sup>2</sup>	— —
7.	Кадастровый или иной государственный учетный номер (инвентарный) здания, сооружения, объекта незавершенного строительства, расположенного на земельном участке	—
8.	Вид (виды) разрешенного использования	хранение автотранспорта
8.1.	Дополнительные сведения об использовании земельного участка	—
9.	Сведения о земельных участках (землях общего пользования, территории общего пользования), посредством которых обеспечивается доступ	Земли (земельные участки) общего пользования
10.	Иные сведения	—
<b>4. Пояснения к сведениям об уточняемом земельном участке с кадастровым номером</b>		<b>63:01:0419003:2938</b> :

1. —

**1. Сведения о характерных точках границ уточняемого земельного участка с кадастровым номером** 63:01:0419003:1048 :  
Система координат МСК-63, зона 1 Зона № 1

Обозначение характерных точек границ	Координаты, м				Метод определения координат	Формулы, примененные для расчета средней квадратической погрешности определения координат характерных точек границ (Mt), с подставленными в такие формулы значениями и итоговые (вычисленные) значения Mt, м	Описание закрепления точки
	содержатся в Едином государственном реестре недвижимости		определены в результате выполнения комплексных кадастровых работ				
	X	Y	X	Y			
1	2	3	4	5	6	7	8
1713	377 231,27	1 369 821,73	—	—	Метод спутниковых геодезических измерений (определений)	0,10	Временный межевой знак
1714	377 233,44	1 369 824,57	—	—			
1715	377 229,15	1 369 827,92	—	—			
1716	377 226,92	1 369 825,17	—	—			

1	2	3	4	5	6	7	8
н1724У	—	—	377 232,82	1 369 823,48	Метод спутниковых геодезических измерений (определений)	$\sqrt{(0,06^2 + 0,08^2)} = 0,10$	—
н1723У	—	—	377 228,42	1 369 827,14			
н1719У	—	—	377 226,23	1 369 824,51			
н1720У	—	—	377 230,64	1 369 820,85			
1713	377 231,27	1 369 821,73	—	—		0,10	Временный межевой знак

**2. Сведения о частях границ уточняемого земельного участка с кадастровым номером** 63:01:0419003:1048 :

Обозначение части границ		Горизонтальное проложение (S), м	Описание прохождения части границ	Сведения о согласовании местоположения границ (согласовано/спорное)
от т.	до т.			
1	2	3	4	5
н1724У	н1723У	5,72	—	согласовано
н1723У	н1719У	3,42		
н1719У	н1720У	5,73		
н1720У	н1724У	3,42		

**3. Сведения о характеристиках уточняемого земельного участка с кадастровым номером** 63:01:0419003:1048 :

№ п/п	Наименование характеристики	Значение характеристики
1	2	3
1.	Адрес земельного участка	—
1.1.	Сведения о местоположении земельного участка (при отсутствии адреса) в структурированном в соответствии с федеральной информационной адресной системой виде	Российская Федерация, Самарская область, Самара г, Куйбышевский р-н, Грозненская ул
1.2.	Дополнительные сведения о местоположении земельного участка	—
2.	Площадь земельного участка ± величина погрешности определения (вычисления) площади ( $P \pm \Delta P$ ), м <sup>2</sup>	20 ± 2,00
3.	Формула, примененная для вычисления предельной погрешности определения площади земельного участка, с подставленными значениями и итоговые (вычисленные) значения	$3,5 * 0,10 * \sqrt{(20,00)} = 2$
4.	Площадь земельного участка согласно сведениям Единого государственного реестра недвижимости (Ркад), м <sup>2</sup>	20,00

1	2	3
5.	Оценка расхождения Р и Ркад (Р - Ркад), м <sup>2</sup>	0
6.	Предельный минимальный и максимальный размеры земельного участка (Рмин и Рмакс), м <sup>2</sup>	— —
7.	Кадастровый или иной государственный учетный номер (инвентарный) здания, сооружения, объекта незавершенного строительства, расположенного на земельном участке	—
8.	Вид (виды) разрешенного использования	под гараж
8.1.	Дополнительные сведения об использовании земельного участка	—
9.	Сведения о земельных участках (землях общего пользования, территории общего пользования), посредством которых обеспечивается доступ	Земли (земельные участки) общего пользования
10.	Иные сведения	—

**4. Пояснения к сведениям об уточняемом земельном участке с кадастровым номером** 63:01:0419003:1048 :

1.	—
----	---

**1. Сведения о характерных точках границ уточняемого земельного участка с кадастровым номером** 63:01:0419003:1046 :

Система координат МСК-63, зона 1 Зона № 1

Обозначение характерных точек границ	Координаты, м				Метод определения координат	Формулы, примененные для расчета средней квадратической погрешности определения координат характерных точек границ (Mt), с подставленными в такие формулы значениями и итоговые (вычисленные) значения Mt, м	Описание закрепления точки
	содержатся в Едином государственном реестре недвижимости		определены в результате выполнения комплексных кадастровых работ				
	X	Y	X	Y			
1	2	3	4	5	6	7	8
1	377 241,00	1 369 833,03	—	—	Метод спутниковых геодезических измерений (определений)	0,10	Закрепление отсутствует
2	377 243,84	1 369 836,58	—	—			
3	377 239,73	1 369 839,95	—	—			
4	377 236,84	1 369 836,43	—	—			

1	2	3	4	5	6	7	8
н1735У	—	—	377 240,56	1 369 833,36	Метод спутниковых геодезических измерений (определений)	$\sqrt{(0,06^2 + 0,08^2)} = 0,10$	—
н1737У	—	—	377 243,33	1 369 836,79			
н1870У	—	—	377 239,08	1 369 840,21			
н1731У	—	—	377 236,32	1 369 836,78			
1	377 241,00	1 369 833,03	—	—			

**2. Сведения о частях границ уточняемого земельного участка с кадастровым номером** 63:01:0419003:1046 :

Обозначение части границ		Горизонтальное проложение (S), м	Описание прохождения части границ	Сведения о согласовании местоположения границ (согласовано/спорное)
от т.	до т.			
1	2	3	4	5
н1735У	н1737У	4,41	—	согласовано
н1737У	н1870У	5,46		
н1870У	н1731У	4,40		
н1731У	н1735У	5,45		

**3. Сведения о характеристиках уточняемого земельного участка с кадастровым номером** 63:01:0419003:1046 :

№ п/п	Наименование характеристики	Значение характеристики
1	2	3
1.	Адрес земельного участка	—
1.1.	Сведения о местоположении земельного участка (при отсутствии адреса) в структурированном в соответствии с федеральной информационной адресной системой виде	Российская Федерация, Самарская область, Самара г, Куйбышевский р-н, ГСК 400 тер, Грозненская ул
1.2.	Дополнительные сведения о местоположении земельного участка	—
2.	Площадь земельного участка ± величина погрешности определения (вычисления) площади ( $P \pm \Delta P$ ), м <sup>2</sup>	24 ± 2,00
3.	Формула, примененная для вычисления предельной погрешности определения площади земельного участка, с подставленными значениями и итоговые (вычисленные) значения	$3,5 * 0,10 * \sqrt{(24,00)} = 2$
4.	Площадь земельного участка согласно сведениям Единого государственного реестра недвижимости (Ркад), м <sup>2</sup>	24,00

1	2	3
5.	Оценка расхождения Р и Ркад (Р - Ркад), м <sup>2</sup>	0
6.	Предельный минимальный и максимальный размеры земельного участка (Рмин и Рмакс), м <sup>2</sup>	— —
7.	Кадастровый или иной государственный учетный номер (инвентарный) здания, сооружения, объекта незавершенного строительства, расположенного на земельном участке	—
8.	Вид (виды) разрешенного использования	Гараж
8.1.	Дополнительные сведения об использовании земельного участка	—
9.	Сведения о земельных участках (землях общего пользования, территории общего пользования), посредством которых обеспечивается доступ	Земли (земельные участки) общего пользования
10.	Иные сведения	—
<b>4. Пояснения к сведениям об уточняемом земельном участке с кадастровым номером</b>		<b>63:01:0419003:1046</b> :

1.	—
<b>1. Сведения о характерных точках границ уточняемого земельного участка с кадастровым номером</b>	
Система координат <u>МСК-63, зона 1</u> Зона № <u>1</u>	

Обозначение характерных точек границ	Координаты, м				Метод определения координат	Формулы, примененные для расчета средней квадратической погрешности определения координат характерных точек границ (Mt), с подставленными в такие формулы значениями и итоговые (вычисленные) значения Mt, м	Описание закрепления точки
	содержатся в Едином государственном реестре недвижимости		определены в результате выполнения комплексных кадастровых работ				
	X	Y	X	Y			
1	2	3	4	5	6	7	8
700	377 244,63	1 369 836,54	—	—	Метод спутниковых геодезических измерений (определений)	0,30	—
701	377 246,89	1 369 839,21	—	—			
702	377 241,97	1 369 843,38	—	—			
703	377 239,71	1 369 840,71	—	—			

1	2	3	4	5	6	7	8
н1870У	—	—	377 239,08	1 369 840,21	Метод спутниковых геодезических измерений (определений)	$\sqrt{(0,06^2 + 0,08^2)} = 0,10$	—
н1737У	—	—	377 243,33	1 369 836,79			
н1740У	—	—	377 243,87	1 369 836,32			
н1749У	—	—	377 246,20	1 369 839,28			
н1871У	—	—	377 241,43	1 369 843,12			
700	377 244,63	1 369 836,54	—	—		0,30	

**2. Сведения о частях границ уточняемого земельного участка с кадастровым номером** 63:01:0419003:174 :

Обозначение части границ		Горизонтальное проложение (S), м	Описание прохождения части границ	Сведения о согласовании местоположения границ (согласовано/спорное)
от т.	до т.			
1	2	3	4	5
н1870У	н1737У	5,46	—	согласовано
н1737У	н1740У	0,72		
н1740У	н1749У	3,77		
н1749У	н1871У	6,12		
н1871У	н1870У	3,74		

**3. Сведения о характеристиках уточняемого земельного участка с кадастровым номером** 63:01:0419003:174 :

№ п/п	Наименование характеристики	Значение характеристики
1	2	3
1.	Адрес земельного участка	—
1.1.	Сведения о местоположении земельного участка (при отсутствии адреса) в структурированном в соответствии с федеральной информационной адресной системой виде	Российская Федерация, Самарская область, Самара г, Куйбышевский р-н, Грозненская ул, д 400, строен 402
1.2.	Дополнительные сведения о местоположении земельного участка	—
2.	Площадь земельного участка ± величина погрешности определения (вычисления) площади ( $P \pm \Delta P$ ), м <sup>2</sup>	23 ± 2,00

1	2	3
3.	Формула, примененная для вычисления предельной погрешности определения площади земельного участка, с подставленными значениями и итоговые (вычисленные) значения	$3,5*0,10*\sqrt{(23,00)} = 2$
4.	Площадь земельного участка согласно сведениям Единого государственного реестра недвижимости (Ркад), м <sup>2</sup>	23,00
5.	Оценка расхождения Р и Ркад (Р - Ркад), м <sup>2</sup>	0
6.	Предельный минимальный и максимальный размеры земельного участка (Рмин и Рмакс), м <sup>2</sup>	— —
7.	Кадастровый или иной государственный учетный номер (инвентарный) здания, сооружения, объекта незавершенного строительства, расположенного на земельном участке	—
8.	Вид (виды) разрешенного использования	Под гараж
8.1.	Дополнительные сведения об использовании земельного участка	—
9.	Сведения о земельных участках (землях общего пользования, территории общего пользования), посредством которых обеспечивается доступ	Земли (земельные участки) общего пользования
10.	Иные сведения	—

**4. Пояснения к сведениям об уточняемом земельном участке с кадастровым номером** 63:01:0419003:174 :

1.	—
----	---

**1. Сведения о характерных точках границ уточняемого земельного участка с кадастровым номером** 63:01:0419003:67 :

Система координат МСК-63, зона 1 Зона № 1

Обозначение характерных точек границ	Координаты, м				Метод определения координат	Формулы, примененные для расчета средней квадратической погрешности определения координат характерных точек границ (Mt), с подставленными в такие формулы значениями и итоговые (вычисленные) значения Mt, м	Описание закрепления точки
	содержатся в Едином государственном реестре недвижимости		определены в результате выполнения комплексных кадастровых работ				
	X	Y	X	Y			
1	2	3	4	5	6	7	8
281	377 241,94	1 369 856,50	—	—	Метод спутниковых геодезических измерений (определений)	0,10	—

1	2	3	4	5	6	7	8
282	377 239,40	1 369 853,23	—	—	Метод спутниковых геодезических измерений (определений)	0,10	—
283	377 245,88	1 369 848,20	—	—			
284	377 248,43	1 369 851,48	—	—			
н1751У	—	—	377 243,89	1 369 846,18		$\sqrt{(0,06^2 + 0,08^2)} = 0,10$	
н1758У	—	—	377 246,45	1 369 849,47			
н1867У	—	—	377 241,83	1 369 853,10			
н1755У	—	—	377 240,36	1 369 854,22			
н1756У	—	—	377 237,81	1 369 851,01			
281	377 241,94	1 369 856,50	—	—	0,10		

**2. Сведения о частях границ уточняемого земельного участка с кадастровым номером** 63:01:0419003:67 :

Обозначение части границ		Горизонтальное проложение (S), м	Описание прохождения части границ	Сведения о согласовании местоположения границ (согласовано/спорное)
от т.	до т.			
1	2	3	4	5
н1751У	н1758У	4,17	—	согласовано
н1758У	н1867У	5,88		
н1867У	н1755У	1,85		
н1755У	н1756У	4,10		
н1756У	н1751У	7,77		

**3. Сведения о характеристиках уточняемого земельного участка с кадастровым номером** 63:01:0419003:67 :

№ п/п	Наименование характеристики	Значение характеристики
1	2	3

1	2	3
1.	Адрес земельного участка	—
1.1.	Сведения о местоположении земельного участка (при отсутствии адреса) в структурированном в соответствии с федеральной информационной адресной системой виде	Российская Федерация, Самарская область, Самара г, Куйбышевский р-н, Грозненская ул, гараж 360
1.2.	Дополнительные сведения о местоположении земельного участка	—
2.	Площадь земельного участка ± величина погрешности определения (вычисления) площади ( $P \pm \Delta P$ ), м <sup>2</sup>	32 ± 2,00
3.	Формула, примененная для вычисления предельной погрешности определения площади земельного участка, с подставленными значениями и итоговые (вычисленные) значения	$3,5 * 0,10 * \sqrt{(32,00)} = 2$
4.	Площадь земельного участка согласно сведениям Единого государственного реестра недвижимости (Ркад), м <sup>2</sup>	32,00
5.	Оценка расхождения P и Ркад ( $P - P_{кад}$ ), м <sup>2</sup>	0
6.	Предельный минимальный и максимальный размеры земельного участка (Рмин и Рмакс), м <sup>2</sup>	— —
7.	Кадастровый или иной государственный учетный номер (инвентарный) здания, сооружения, объекта незавершенного строительства, расположенного на земельном участке	—
8.	Вид (виды) разрешенного использования	Под гараж
8.1.	Дополнительные сведения об использовании земельного участка	—
9.	Сведения о земельных участках (землях общего пользования, территории общего пользования), посредством которых обеспечивается доступ	Земли (земельные участки) общего пользования
10.	Иные сведения	—
<b>4. Пояснения к сведениям об уточняемом земельном участке с кадастровым номером</b>		<b>63:01:0419003:67</b> :
1.	—	—

1. Сведения о характерных точках границ уточняемого земельного участка с кадастровым номером					63:01:0419003:1744		
Система координат		МСК-63, зона 1			Зона № 1		
Обозначение характерных точек границ	Координаты, м				Метод определения координат	Формулы, примененные для расчета средней квадратической погрешности определения координат характерных точек границ (Mt), с подставленными в такие формулы значениями и итоговые (вычисленные) значения Mt, м	Описание закрепления точки
	содержатся в Едином государственном реестре недвижимости		определены в результате выполнения комплексных кадастровых работ				
	X	Y	X	Y			
1	2	3	4	5	6	7	8
1784	377 277,48	1 369 871,99	—	—	Метод спутниковых геодезических измерений (определений)	0,10	Временный межевой знак
1785	377 274,32	1 369 874,59	—	—			
1786	377 274,41	1 369 874,71	—	—			
1787	377 274,19	1 369 874,92	—	—			
1788	377 271,55	1 369 871,39	377 271,55	1 369 871,39			
1789	377 271,72	1 369 871,26	—	—		0,10	
1790	377 271,92	1 369 871,50	—	—			
1791	377 274,98	1 369 868,97	—	—			
430	—	—	377 275,23	1 369 868,23			
н1792У	—	—	377 277,48	1 369 870,84			
н1793У	—	—	377 273,68	1 369 874,11	0,10	Временный межевой знак	
1784	377 277,48	1 369 871,99	—	—			

**2. Сведения о частях границ уточняемого земельного участка с кадастровым номером** 63:01:0419003:1744 :

Обозначение части границ		Горизонтальное проложение (S), м	Описание прохождения части границ	Сведения о согласовании местоположения границ (согласовано/спорное)
от т.	до т.			
1	2	3	4	5
1788	430	4,85	—	согласовано
430	н1792У	3,45		
н1792У	н1793У	5,01		
н1793У	1788	3,45		

**3. Сведения о характеристиках уточняемого земельного участка с кадастровым номером** 63:01:0419003:1744 :

№ п/п	Наименование характеристики	Значение характеристики
1	2	3
1.	Адрес земельного участка	—
1.1.	Сведения о местоположении земельного участка (при отсутствии адреса) в структурированном в соответствии с федеральной информационной адресной системой виде	Российская Федерация, Самарская область, Самара г, Куйбышевский р-н, Грозненская ул
1.2.	Дополнительные сведения о местоположении земельного участка	—
2.	Площадь земельного участка ± величина погрешности определения (вычисления) площади ( $P \pm \Delta P$ ), м <sup>2</sup>	$17 \pm 1,00$
3.	Формула, примененная для вычисления предельной погрешности определения площади земельного участка, с подставленными значениями и итоговые (вычисленные) значения	$3,5 * 0,10 * \sqrt{(17,00)} = 1$
4.	Площадь земельного участка согласно сведениям Единого государственного реестра недвижимости (Ркад), м <sup>2</sup>	17,00
5.	Оценка расхождения Р и Ркад ( $P - P_{кад}$ ), м <sup>2</sup>	0
6.	Предельный минимальный и максимальный размеры земельного участка (Рмин и Рмакс), м <sup>2</sup>	— —
7.	Кадастровый или иной государственный учетный номер (инвентарный) здания, сооружения, объекта незавершенного строительства, расположенного на земельном участке	—
8.	Вид (виды) разрешенного использования	Занимаемый капитальным гаражом
8.1.	Дополнительные сведения об использовании земельного участка	—
9.	Сведения о земельных участках (землях общего пользования, территории общего пользования), посредством которых обеспечивается доступ	Земли (земельные участки) общего пользования

1	2				3		
10.	Иные сведения				—		
<b>4. Пояснения к сведениям об уточняемом земельном участке с кадастровым номером</b>					<b>63:01:0419003:1744</b>		
1.	—				—		
<b>1. Сведения о характерных точках границ уточняемого земельного участка с кадастровым номером</b>					<b>63:01:0419003:1366</b>		
Система координат <u>МСК-63, зона 1</u>					Зона № <u>1</u>		
Обозначение характерных точек границ	Координаты, м				Метод определения координат	Формулы, примененные для расчета средней квадратической погрешности определения координат характерных точек границ (Mt), с подставленными в такие формулы значениями и итоговые (вычисленные) значения Mt, м	Описание закрепления точки
	содержатся в Едином государственном реестре недвижимости		определены в результате выполнения комплексных кадастровых работ				
	X	Y	X	Y			
1	2	3	4	5	6	7	8
1802	377 277,61	1 369 885,67	—	—	Метод спутниковых геодезических измерений (определений)	0,10	Временный межевой знак
1803	377 279,53	1 369 888,00	—	—			
1804	377 272,61	1 369 894,19	—	—			
1805	377 270,71	1 369 891,84	—	—			
1798	—	—	377 276,43	1 369 886,62			
н1806У	—	—	377 277,11	1 369 887,33	$\sqrt{(0,06^2 + 0,08^2)} = 0,10$	—	
н1799У	—	—	377 279,06	1 369 889,50			
н1800У	—	—	377 273,74	1 369 894,34			
н1801У	—	—	377 271,12	1 369 891,47			
1802	377 277,61	1 369 885,67	—	—	0,10	Временный межевой знак	

**2. Сведения о частях границ уточняемого земельного участка с кадастровым номером** 63:01:0419003:1366 :

Обозначение части границ		Горизонтальное проложение (S), м	Описание прохождения части границ	Сведения о согласовании местоположения границ (согласовано/спорное)
от т.	до т.			
1	2	3	4	5
1798	н1806У	0,98	—	согласовано
н1806У	н1799У	2,92		
н1799У	н1800У	7,19		
н1800У	н1801У	3,89		
н1801У	1798	7,19		

**3. Сведения о характеристиках уточняемого земельного участка с кадастровым номером** 63:01:0419003:1366 :

№ п/п	Наименование характеристики	Значение характеристики
1	2	3
1.	Адрес земельного участка	—
1.1.	Сведения о местоположении земельного участка (при отсутствии адреса) в структурированном в соответствии с федеральной информационной адресной системой виде	Российская Федерация, Самарская область, Самара г, Куйбышевский р-н, Куйбышевский аал, Грозненская ул
1.2.	Дополнительные сведения о местоположении земельного участка	—
2.	Площадь земельного участка ± величина погрешности определения (вычисления) площади ( $P \pm \Delta P$ ), м <sup>2</sup>	$28 \pm 2,00$
3.	Формула, примененная для вычисления предельной погрешности определения площади земельного участка, с подставленными значениями и итоговые (вычисленные) значения	$3,5 * 0,10 * \sqrt{(28,00)} = 2$
4.	Площадь земельного участка согласно сведениям Единого государственного реестра недвижимости (Ркад), м <sup>2</sup>	28,00
5.	Оценка расхождения Р и Ркад ( $P - P_{кад}$ ), м <sup>2</sup>	0
6.	Предельный минимальный и максимальный размеры земельного участка (Рмин и Рмакс), м <sup>2</sup>	— —
7.	Кадастровый или иной государственный учетный номер (инвентарный) здания, сооружения, объекта незавершенного строительства, расположенного на земельном участке	—
8.	Вид (виды) разрешенного использования	для гаража
8.1.	Дополнительные сведения об использовании земельного участка	—

1	2	3
9.	Сведения о земельных участках (землях общего пользования, территории общего пользования), посредством которых обеспечивается доступ	Земли (земельные участки) общего пользования
10.	Иные сведения	—

**4. Пояснения к сведениям об уточняемом земельном участке с кадастровым номером** 63:01:0419003:1366 :

1.	—
----	---

**1. Сведения о характерных точках границ уточняемого земельного участка с кадастровым номером** 63:01:0419003:1037 :  
Система координат МСК-63, зона 1 Зона № 1

Обозначение характерных точек границ	Координаты, м				Метод определения координат	Формулы, примененные для расчета средней квадратической погрешности определения координат характерных точек границ (Mt), с подставленными в такие формулы значениями и итоговые (вычисленные) значения Mt, м	Описание закрепления точки
	содержатся в Едином государственном реестре недвижимости		определены в результате выполнения комплексных кадастровых работ				
	X	Y	X	Y			
1	2	3	4	5	6	7	8
1807	377 278,19	1 369 886,36	—	—	Метод спутниковых геодезических измерений (определений)	0,10	Временный межевой знак
1811	377 283,00	1 369 882,38	—	—			
1810	377 285,48	1 369 885,46	—	—			
1809	377 280,68	1 369 889,33	—	—			
1808	377 279,53	1 369 888,00	—	—			
н1806У	—	—	377 277,11	1 369 887,33			
н1819У	—	—	377 280,97	1 369 883,87	$\sqrt{(0,06^2 + 0,08^2)} = 0,10$	—	
н1818У	—	—	377 284,06	1 369 887,68			

1	2	3	4	5	6	7	8
1813	—	—	377 280,02	1 369 890,96	Метод спутниковых геодезических измерений (определений)	$\sqrt{(0,06^2 + 0,08^2)} = 0,10$	Временный межевой знак
н1799У	—	—	377 279,06	1 369 889,50			—
1807	377 278,19	1 369 886,36	—	—		0,10	Временный межевой знак

**2. Сведения о частях границ уточняемого земельного участка с кадастровым номером** 63:01:0419003:1037 :

Обозначение части границ		Горизонтальное проложение (S), м	Описание прохождения части границ	Сведения о согласовании местоположения границ (согласовано/спорное)
от т.	до т.			
1	2	3	4	5
н1806У	н1819У	5,18	—	согласовано
н1819У	н1818У	4,91		
н1818У	1813	5,20		
1813	н1799У	1,75		
н1799У	н1806У	2,92		

**3. Сведения о характеристиках уточняемого земельного участка с кадастровым номером** 63:01:0419003:1037 :

№ п/п	Наименование характеристики	Значение характеристики
1	2	3
1.	Адрес земельного участка	—
1.1.	Сведения о местоположении земельного участка (при отсутствии адреса) в структурированном в соответствии с федеральной информационной адресной системой виде	Российская Федерация, Самарская область, Самара г, Куйбышевский р-н, Грозненская ул
1.2.	Дополнительные сведения о местоположении земельного участка	—
2.	Площадь земельного участка ± величина погрешности определения (вычисления) площади ( $P \pm \Delta P$ ), м <sup>2</sup>	24 ± 2,00
3.	Формула, примененная для вычисления предельной погрешности определения площади земельного участка, с подставленными значениями и итоговые (вычисленные) значения	$3,5 * 0,10 * \sqrt{(24,00)} = 2$
4.	Площадь земельного участка согласно сведениям Единого государственного реестра недвижимости (Ркад), м <sup>2</sup>	24,00
5.	Оценка расхождения Р и Ркад ( $P - P_{кад}$ ), м <sup>2</sup>	0

1	2	3
6.	Предельный минимальный и максимальный размеры земельного участка (Рмин и Рмакс), м <sup>2</sup>	— —
7.	Кадастровый или иной государственный учетный номер (инвентарный) здания, сооружения, объекта незавершенного строительства, расположенного на земельном участке	—
8.	Вид (виды) разрешенного использования	Под гараж
8.1.	Дополнительные сведения об использовании земельного участка	—
9.	Сведения о земельных участках (землях общего пользования, территории общего пользования), посредством которых обеспечивается доступ	Земли (земельные участки) общего пользования
10.	Иные сведения	—

**4. Пояснения к сведениям об уточняемом земельном участке с кадастровым номером** 63:01:0419003:1037 :

1.	—
----	---

**1. Сведения о характерных точках границ уточняемого земельного участка с кадастровым номером** 63:01:0419003:163 :

Система координат МСК-63, зона 1 Зона № 1

Обозначение характерных точек границ	Координаты, м				Метод определения координат	Формулы, примененные для расчета средней квадратической погрешности определения координат характерных точек границ (Mt), с подставленными в такие формулы значениями и итоговые (вычисленные) значения Mt, м	Описание закрепления точки
	содержатся в Едином государственном реестре недвижимости		определены в результате выполнения комплексных кадастровых работ				
	X	Y	X	Y			
1	2	3	4	5	6	7	8
1835	—	—	377 291,51	1 369 907,03	Метод спутниковых геодезических измерений (определений)	$\sqrt{(0,06^2 + 0,08^2)} = 0,10$	—
1824	—	—	377 289,31	1 369 904,26			Временный межевой знак
1825	377 289,76	1 369 903,90	377 289,76	1 369 903,90			
661	377 294,29	1 369 900,33	—	—		0,30	
662	377 296,49	1 369 903,11	—	—			

1	2	3	4	5	6	7	8
663	377 291,96	1 369 906,68	—	—	Метод спутниковых геодезических измерений (определений)	0,30	—
н1832У	—	—	377 293,75	1 369 900,75		$\sqrt{(0,06^2 + 0,08^2)} = 0,10$	
н1836У	—	—	377 295,95	1 369 903,54			
1835	—	—	377 291,51	1 369 907,03			

**2. Сведения о частях границ уточняемого земельного участка с кадастровым номером** 63:01:0419003:163 :

Обозначение части границ		Горизонтальное проложение (S), м	Описание прохождения части границ	Сведения о согласовании местоположения границ (согласовано/спорное)
от т.	до т.			
1	2	3	4	5
1835	1824	3,54	—	согласовано
1824	1825	0,58		
1825	н1832У	5,08		
н1832У	н1836У	3,55		
н1836У	1835	5,65		

**3. Сведения о характеристиках уточняемого земельного участка с кадастровым номером** 63:01:0419003:163 :

№ п/п	Наименование характеристики	Значение характеристики
1	2	3
1.	Адрес земельного участка	—
1.1.	Сведения о местоположении земельного участка (при отсутствии адреса) в структурированном в соответствии с федеральной информационной адресной системой виде	Российская Федерация, Самарская область, Самара г, Куйбышевский р-н, Грозненская ул, д 69, гараж 382
1.2.	Дополнительные сведения о местоположении земельного участка	—
2.	Площадь земельного участка ± величина погрешности определения (вычисления) площади ( $P \pm \Delta P$ ), м <sup>2</sup>	$20 \pm 2,00$
3.	Формула, примененная для вычисления предельной погрешности определения площади земельного участка, с подставленными значениями и итоговые (вычисленные) значения	$3,5 * 0,10 * \sqrt{(20,00)} = 2$
4.	Площадь земельного участка согласно сведениям Единого государственного реестра недвижимости (Ркад), м <sup>2</sup>	20,00

1	2	3
5.	Оценка расхождения Р и Ркад (Р - Ркад), м <sup>2</sup>	0
6.	Предельный минимальный и максимальный размеры земельного участка (Рмин и Рмакс), м <sup>2</sup>	— —
7.	Кадастровый или иной государственный учетный номер (инвентарный) здания, сооружения, объекта незавершенного строительства, расположенного на земельном участке	—
8.	Вид (виды) разрешенного использования	под капитальный гараж
8.1.	Дополнительные сведения об использовании земельного участка	—
9.	Сведения о земельных участках (землях общего пользования, территории общего пользования), посредством которых обеспечивается доступ	Земли (земельные участки) общего пользования
10.	Иные сведения	—
<b>4. Пояснения к сведениям об уточняемом земельном участке с кадастровым номером</b>		<b>63:01:0419003:163</b> :

1. —

**1. Сведения о характерных точках границ уточняемого земельного участка с кадастровым номером** 63:01:0419003:1032 :  
Система координат МСК-63, зона 1 Зона № 1

Обозначение характерных точек границ	Координаты, м				Метод определения координат	Формулы, примененные для расчета средней квадратической погрешности определения координат характерных точек границ (Mt), с подставленными в такие формулы значениями и итоговые (вычисленные) значения Mt, м	Описание закрепления точки
	содержатся в Едином государственном реестре недвижимости		определены в результате выполнения комплексных кадастровых работ				
	X	Y	X	Y			
1	2	3	4	5	6	7	8
736	377 280,73	1 369 900,13	—	—	Метод спутниковых геодезических измерений (определений)	0,30	—
737	377 284,70	1 369 896,90	—	—			
738	377 287,29	1 369 900,08	—	—			
739	377 283,32	1 369 903,31	—	—			

1	2	3	4	5	6	7	8
1840	—	—	377 287,01	1 369 901,41	Метод спутниковых геодезических измерений (определений)	$\sqrt{(0,06^2 + 0,08^2)} = 0,10$	—
н1845У	—	—	377 283,00	1 369 904,56			
н1844У	—	—	377 280,46	1 369 901,31			
н1857У	—	—	377 284,46	1 369 898,17			
736	377 280,73	1 369 900,13	—	—		0,30	

**2. Сведения о частях границ уточняемого земельного участка с кадастровым номером** 63:01:0419003:1032 :

Обозначение части границ		Горизонтальное проложение (S), м	Описание прохождения части границ	Сведения о согласовании местоположения границ (согласовано/спорное)
от т.	до т.			
1	2	3	4	5
1840	н1845У	5,10	—	согласовано
н1845У	н1844У	4,12		
н1844У	н1857У	5,09		
н1857У	1840	4,12		

**3. Сведения о характеристиках уточняемого земельного участка с кадастровым номером** 63:01:0419003:1032 :

№ п/п	Наименование характеристики	Значение характеристики
1	2	3
1.	Адрес земельного участка	—
1.1.	Сведения о местоположении земельного участка (при отсутствии адреса) в структурированном в соответствии с федеральной информационной адресной системой виде	Российская Федерация, Самарская область, Самара г, Куйбышевский р-н, Грозненская ул, д 377
1.2.	Дополнительные сведения о местоположении земельного участка	—
2.	Площадь земельного участка ± величина погрешности определения (вычисления) площади ( $P \pm \Delta P$ ), м <sup>2</sup>	21 ± 2,00
3.	Формула, примененная для вычисления предельной погрешности определения площади земельного участка, с подставленными значениями и итоговые (вычисленные) значения	$3,5 * 0,10 * \sqrt{(21,00)} = 2$
4.	Площадь земельного участка согласно сведениям Единого государственного реестра недвижимости (Ркад), м <sup>2</sup>	21,00

1	2	3
5.	Оценка расхождения Р и Ркад (Р - Ркад), м <sup>2</sup>	0
6.	Предельный минимальный и максимальный размеры земельного участка (Рмин и Рмакс), м <sup>2</sup>	— —
7.	Кадастровый или иной государственный учетный номер (инвентарный) здания, сооружения, объекта незавершенного строительства, расположенного на земельном участке	—
8.	Вид (виды) разрешенного использования	занимаемый капитальным гаражом
8.1.	Дополнительные сведения об использовании земельного участка	—
9.	Сведения о земельных участках (землях общего пользования, территории общего пользования), посредством которых обеспечивается доступ	Земли (земельные участки) общего пользования
10.	Иные сведения	—
<b>4. Пояснения к сведениям об уточняемом земельном участке с кадастровым номером</b>		<b>63:01:0419003:1032</b> :

1.	—
<b>1. Сведения о характерных точках границ уточняемого земельного участка с кадастровым номером</b>	
Система координат <u>МСК-63, зона 1</u> Зона № <u>1</u>	

Обозначение характерных точек границ	Координаты, м				Метод определения координат	Формулы, примененные для расчета средней квадратической погрешности определения координат характерных точек границ (Mt), с подставленными в такие формулы значениями и итоговые (вычисленные) значения Mt, м	Описание закрепления точки
	содержатся в Едином государственном реестре недвижимости		определены в результате выполнения комплексных кадастровых работ				
	X	Y	X	Y			
1	2	3	4	5	6	7	8
736	377 280,73	1 369 900,13	—	—	Метод спутниковых геодезических измерений (определений)	0,30	—
739	377 283,32	1 369 903,31	—	—			
741	377 278,42	1 369 907,31	—	—			
740	377 275,83	1 369 904,13	—	—			

1	2	3	4	5	6	7	8
н1844У	—	—	377 280,46	1 369 901,31	Метод спутниковых геодезических измерений (определений)	$\sqrt{(0,06^2 + 0,08^2)} = 0,10$	—
н1845У	—	—	377 283,00	1 369 904,56			
н1853У	—	—	377 282,57	1 369 904,90			
н1846У	—	—	377 278,05	1 369 908,45			
н1847У	—	—	377 275,50	1 369 905,20			
736	377 280,73	1 369 900,13	—	—		0,30	

**2. Сведения о частях границ уточняемого земельного участка с кадастровым номером** 63:01:0419003:180 :

Обозначение части границ		Горизонтальное проложение (S), м	Описание прохождения части границ	Сведения о согласовании местоположения границ (согласовано/спорное)
от т.	до т.			
1	2	3	4	5
н1844У	н1845У	4,12	—	согласовано
н1845У	н1853У	0,55		
н1853У	н1846У	5,75		
н1846У	н1847У	4,13		
н1847У	н1844У	6,30		

**3. Сведения о характеристиках уточняемого земельного участка с кадастровым номером** 63:01:0419003:180 :

№ п/п	Наименование характеристики	Значение характеристики
1	2	3
1.	Адрес земельного участка	—
1.1.	Сведения о местоположении земельного участка (при отсутствии адреса) в структурированном в соответствии с федеральной информационной адресной системой виде	Российская Федерация, Самарская область, Самара г, Куйбышевский р-н, Грозненская ул, д 377
1.2.	Дополнительные сведения о местоположении земельного участка	—
2.	Площадь земельного участка ± величина погрешности определения (вычисления) площади ( $P \pm \Delta P$ ), м <sup>2</sup>	26 ± 2,00

1	2	3
3.	Формула, примененная для вычисления предельной погрешности определения площади земельного участка, с подставленными значениями и итоговые (вычисленные) значения	$3,5*0,10*\sqrt{(26,00)} = 2$
4.	Площадь земельного участка согласно сведениям Единого государственного реестра недвижимости (Ркад), м <sup>2</sup>	26,00
5.	Оценка расхождения Р и Ркад (Р - Ркад), м <sup>2</sup>	0
6.	Предельный минимальный и максимальный размеры земельного участка (Рмин и Рмакс), м <sup>2</sup>	— —
7.	Кадастровый или иной государственный учетный номер (инвентарный) здания, сооружения, объекта незавершенного строительства, расположенного на земельном участке	—
8.	Вид (виды) разрешенного использования	занимаемый капитальным гаражом
8.1.	Дополнительные сведения об использовании земельного участка	—
9.	Сведения о земельных участках (землях общего пользования, территории общего пользования), посредством которых обеспечивается доступ	Земли (земельные участки) общего пользования
10.	Иные сведения	—
<b>4. Пояснения к сведениям об уточняемом земельном участке с кадастровым номером</b>		<b>63:01:0419003:180</b> :
1.	—	

**Описание местоположения здания, сооружения, объекта незавершенного строительства на земельном участке**

**1. Сведения о характерных точках контура объекта недвижимости с кадастровым номером \_\_\_\_\_ :**

Система координат \_\_\_\_\_ Зона № \_\_\_\_\_

Обозначение характерных точек границ	Содержатся в Едином государственном реестре недвижимости			Определены в ходе выполнения комплексных кадастровых работ			Метод определения координат	Формулы, примененные для расчета средней квадратической погрешности определения координат характерных точек (Mt), м, с подставленными в такие формулы значениями и итоговые (вычисленные) значения Mt, м
	координаты, м		Радиус, м	координаты, м		Радиус, м		
	X	Y	R	X	Y	R		
1	2	3	4	5	6	7	8	9

**2. Сведения о характеристиках объекта недвижимости с кадастровым номером \_\_\_\_\_ :**

№ п/п	Наименование характеристики	Значение характеристики
1	2	3
1.	Вид объекта недвижимости	
2.	Ранее присвоенный государственный учетный номер (инвентарный) здания, сооружения, объекта незавершенного строительства	
3.	Кадастровый номер земельного участка (земельных участков), в границах которого (которых) расположены здание, сооружение, объект незавершенного строительства	
4.	Уникальный учетный номер кадастрового квартала, в границах которого расположены здание, сооружение, объект незавершенного строительства	
5.	Адрес здания, сооружения, объекта незавершенного строительства	
5.1.	Сведения о местоположении здания, сооружения, объекта незавершенного строительства (при отсутствии адреса) в структурированном в соответствии с федеральной информационной адресной системой виде	
5.2.	Дополнительные сведения о местоположении	
6.	Иные сведения	

**3. Пояснения к сведениям об объекте недвижимости с кадастровым номером \_\_\_\_\_ :**

1.	
----	--

**Сведения о зданиях, сооружениях, объектах незавершенного строительства,  
необходимые для исправления реестровых ошибок в сведениях об описании их местоположения**

**1. Сведения о характерных точках контура** \_\_\_\_\_  
 вид объекта недвижимости (здание, сооружение, объект незавершенного строительства)  
 с кадастровым номером \_\_\_\_\_ :

Система координат \_\_\_\_\_ Зона № \_\_\_\_\_

Обозначение характерных точек границ	Содержатся в Едином государственном реестре недвижимости			Определены в ходе выполнения комплексных кадастровых работ			Метод определения координат	Формулы, примененные для расчета средней квадратической погрешности определения координат характерных точек (Mt), м, с подставленными в такие формулы значениями и итоговые (вычисленные) значения Mt, м
	координаты, м		Радиус, м	координаты, м		Радиус, м		
	X	Y	R	X	Y	R		
1	2	3	4	5	6	7	8	9

**2. Иные сведения об объекте недвижимости с кадастровым номером** \_\_\_\_\_ :

1. \_\_\_\_\_

**3. Пояснения к сведениям об объекте недвижимости с кадастровым номером** \_\_\_\_\_ :










1. \_\_\_\_\_

# Схема границ земельных участков



Масштаб 1:5 000

## Условные обозначения:

-  5 - Прекращающая существование точка, сведения о которой позволяют однозначно определить ее местоположение
-  7 - Существующая точка, имеющиеся в ГКН сведения о которой позволяют однозначно определить ее местоположение
-  - Существующая часть границы, имеющиеся в ГКН сведения о которой достаточны для определения ее местоположения
-  - вновь образованная часть границы, сведения о которой достаточны для определения ее местоположения
-  154 - Обозначение новых характерных точек границ земельных участков
-  41 - Обозначение характерных точек границ земельных участков и объектов капитального строительства прекращающих свое существование
-  :1092 - Номера земельных участков и объектов капитального строительства в кадастровом квартале
-  - Граница кадастрового квартала
-  63:03:0212019 - Обозначение номера кадастрового квартала

# Схема геодезических построений



## Условные обозначения:

- <sub>5</sub> - Прекращающая существование точка, сведения о которой позволяют однозначно определить ее местоположение
- <sub>7</sub> - Существующая точка, имеющиеся в ГКН сведения о которой позволяют однозначно определить ее местоположение
- - Существующая часть границы, имеющиеся в ГКН сведения о которой достаточны для определения ее местоположения
- (red) - Вновь образованная часть границы, сведения о которой достаточны для определения ее местоположения
- <sub>н154У</sub> - Обозначение новых характерных точек границ земельных участков
- <sub>41</sub> - Обозначение характерных точек границ земельных участков и объектов капитального строительства прекращающих свое существование
- :1092 - Номера земельных участков и объектов капитального строительства в кадастровом квартале
- (blue) - Граница кадастрового квартала
- 63:03:0212019 - Обозначение номера кадастрового квартала
- △ - Пункт государственной геодезической сети
- ← - Направления геодезических построений при определении координат характерных точек границ земельного участка