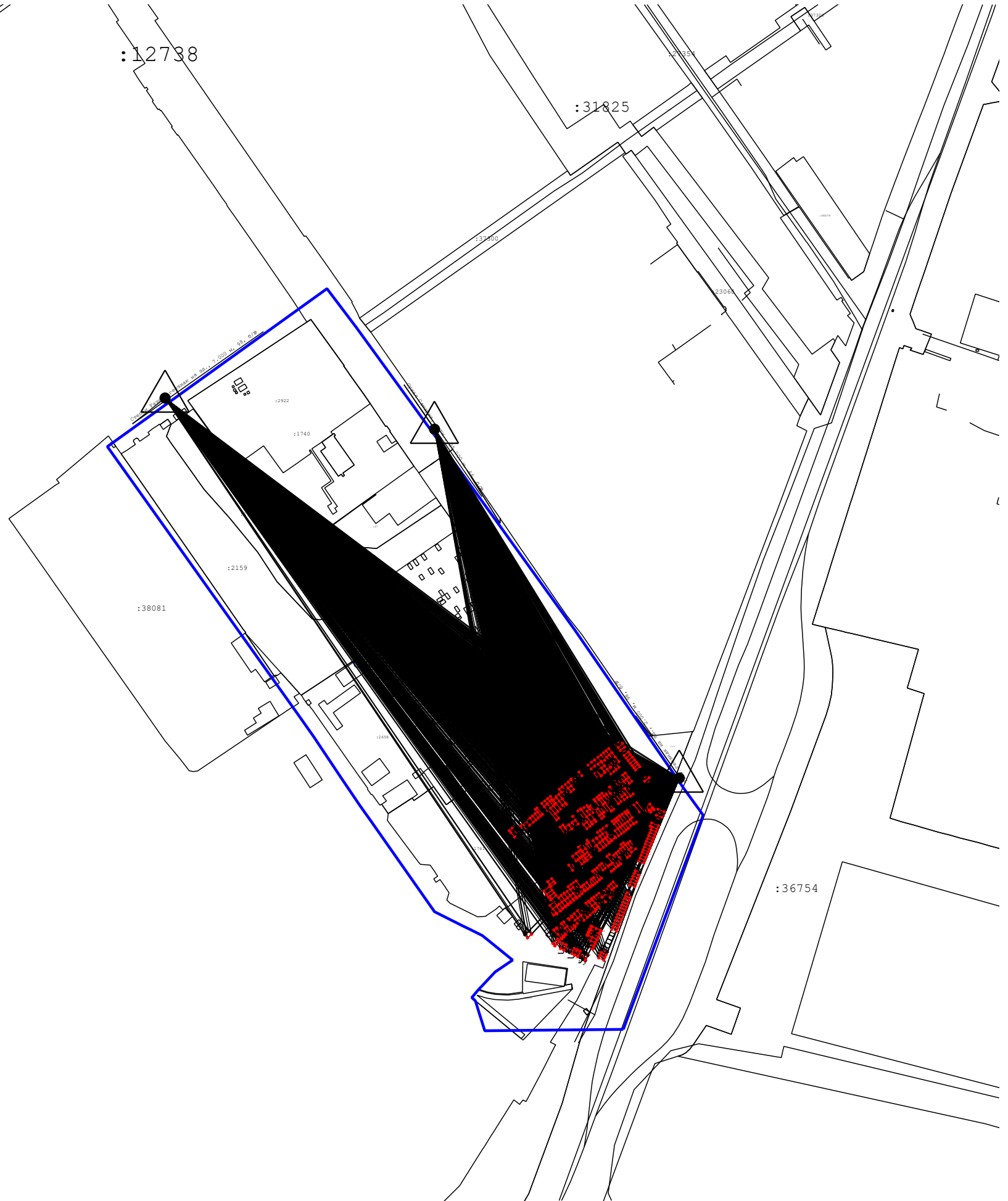
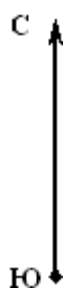




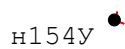

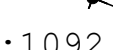

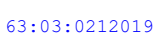




Схема геодезических построений



Масштаб 1:5 000

Условные обозначения:

-  5 - Прекращающая существование точка, сведения о которой позволяют однозначно определить ее местоположение
-  7 - Существующая точка, имеющиеся в ГКН сведения о которой позволяют однозначно определить ее местоположение
-  - Существующая часть границы, имеющиеся в ГКН сведения о которой достаточны для определения ее местоположения
-  - Вновь образованная часть границы, сведения о которой достаточны для определения ее местоположения
-  н154У - Обозначение новых характерных точек границ земельных участков
-  41 - Обозначение характерных точек границ земельных участков и объектов капитального строительства прекращающих свое существование
-  :1092 - Номера земельных участков и объектов капитального строительства в кадастровом квартале
-  - Граница кадастрового квартала
-  63:03:0212019 - Обозначение номера кадастрового квартала
-  Δ - Пункт государственной геодезической сети
-  - Направления геодезических построений при определении координат характерных точек границ земельного участка