

ГРАФИЧЕСКОЕ ОПИСАНИЕ

местоположения границ населенных пунктов, территориальных зон, особо охраняемых природных территорий, зон с особыми условиями использования территории

Публичный сервитут объекта "Сооружение - теплосетевой комплекс "Самарские тепловые сети" Тепломагистраль верхней зоны БТЭЦ Трубопровод, протяженность: 48,131 км, литера 1-90; Насосная станция, площадь: 249,50 кв.м, литера 91." с кадастровым номером 63:01:0000000:24237 в целях его безопасной эксплуатации сроком на 49 лет

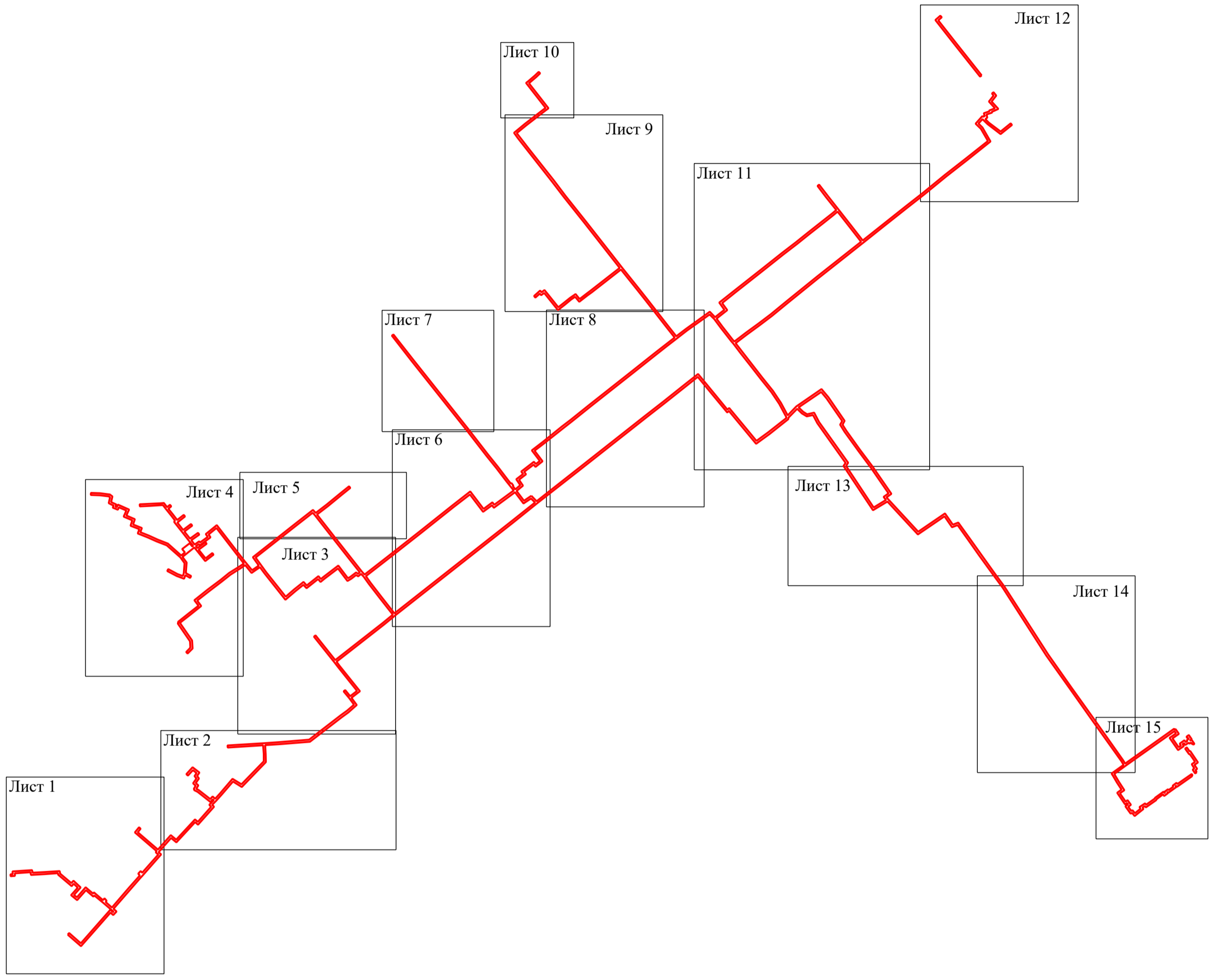
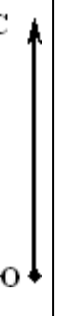
(наименование объекта, местоположение границ которого описано (далее - объект))

Раздел 1

Сведения об объекте






№ п/п	Характеристики объекта	Описание характеристик
1	2	3
1.	Местоположение объекта	Самарская область, город Самара
2.	Площадь объекта +/- величина погрешности определения площади (P +/- Дельта P)	226661 +/- 167 м ²
3.	Иные характеристики объекта	-

Раздел 4
Схема расположения границ публичного сервитута



Масштаб 1:17 000

Используемые условные знаки и обозначения:

-  - Проектные границы публичного сервитута и характерные точки
-  - Существующая часть границы земельного участка, имеющиеся в ЕГРН сведения о которой достаточны для определения ее местоположения
-  - Граница кадастрового квартала
-  - Проектное местоположение инженерного сооружения
-  - Граница муниципального образования

Подпись _____ Дата « 29 » января 20 25 г.

Место для оттиска печати (при наличии) лица, составившего описание местоположения границ объекта

