

КАРТА-ПЛАН ТЕРРИТОРИИ

Пояснительная записка

1. Сведения о территории выполнения комплексных кадастровых работ:

Самарская обл., г. Самара, Советский район

(наименование субъекта Российской Федерации, муниципального образования, населенного пункта, уникальные учетные номера кадастровых кварталов, иные сведения, позволяющие определить местоположение территории, на которой выполняются комплексные кадастровые работы, например, наименование садоводческого или огороднического некоммерческого товарищества, гаражного кооператива, элемента планировочной структуры)

2. Основания выполнения комплексных кадастровых работ:

Наименование, дата и номер документа, на основании которого выполняются комплексные кадастровые работы:

Соглашение о предоставлении из федерального бюджета субсидий, в том числе грантов в форме субсидий, юридическим лицам, индивидуальным предпринимателям, а также физическим лицам № 321-20-2025-002 от 30 января 2025 г., выдан Органом государственной власти

3. Дата подготовки карты-плана территории: 25 июля 2025 г.

4. Сведения о заказчике(ах) комплексных кадастровых работ:

В отношении юридического лица, органа местного самоуправления муниципального района, муниципального округа или городского округа либо уполномоченного исполнительного органа государственной власти субъекта Российской Федерации:

полное или сокращенное (в случае, если имеется) наименование: Федеральное государственное учреждение ФЕДЕРАЛЬНАЯ СЛУЖБА ГОСУДАРСТВЕННОЙ РЕГИСТРАЦИИ, КАДАСТРА И КАРТОГРАФИИ

основной государственный регистрационный номер: 1047796940465

идентификационный номер налогоплательщика: 7706560536

В отношении физического лица или представителя физических или юридических лиц:

фамилия, имя, отчество (последнее - при наличии): —

страховой номер индивидуального лицевого счета в системе обязательного пенсионного страхования Российской Федерации (СНИЛС): —

Наименование и реквизиты документа, подтверждающие полномочия представителя заказчика(ов) комплексных кадастровых работ:

—

Адрес электронной почты (для направления уведомления о результатах внесения сведений в Единый государственный реестр недвижимости):

—

5. Сведения об исполнителе комплексных кадастровых работ:

Полное или сокращенное (в случае, если имеется) наименование и адрес юридического лица, с которым заключен государственный или муниципальный контракт либо договор подряда на выполнение комплексных кадастровых работ:

Филиал ППК "Роскадастр" "СВАГП", адрес: 443016, Самарская область г.о. Самара. вн. р-н Промышленный г. Самара, ул. Черемшанская, д. 89

Фамилия, имя, отчество кадастрового инженера (последнее - при наличии): *Игонина Елена Александровна*

и основной государственный регистрационный номер кадастрового инженера индивидуального предпринимателя (ОГРНИП): *-*

Страховой номер индивидуального лицевого счета в системе обязательного пенсионного страхования Российской Федерации (СНИЛС) кадастрового инженера: *136-695-894-20*

Уникальный реестровый номер кадастрового инженера в реестре саморегулируемой организации кадастровых инженеров и дата внесения сведений о физическом лице в такой реестр: *2113, 19 августа 2019 г.*

Полное или (в случае, если имеется) сокращенное наименование саморегулируемой организации кадастровых инженеров, членом которой является кадастровый инженер: *Балтийское объединение кадастровых инженеров*

Контактный телефон: *8 (846) 951-92-77*

Почтовый адрес и адрес электронной почты, по которым осуществляется связь с кадастровым инженером: *443035, Самарская обл., г. Самара, ул. Минская, д. 27, кв. 77, kkr@svagp.ru*

6. Перечень документов, использованных при подготовке карты-плана территории:

№ п/п	Реквизиты документа				
	Вид	Дата	Номер	Наименование	Иные сведения
1	2	3	4	5	6
1	Документы градостроительного зонирования (Правила землепользования и застройки), выдан: Органом государственной власти	26 апреля 2001 г.	61	Градостроительные регламенты	—
2	Иные акты органов государственной власти или органов местного самоуправления, выдан: Органом государственной власти	21 апреля 2025 г.	№ 170-10989/2025-В	ВЫПИСКА о пунктах государственной геодезической сети, государственной нивелирной сети, государственной гравиметрической сети и геодезических сетей специального назначения на бумажном носителе и в электронном виде	—

7. Пояснения к карте-плану территории:

Основания выполнения комплексных кадастровых работ

Комплексные кадастровые работы в кадастровом квартале 63:01:0915002 на территории Самарская область, г. Самара выполняются на основании «Соглашения о предоставлении из федерального бюджета субсидий, в том числе грантов в форме субсидий, юридическим лицам, индивидуальным предпринимателям, а также физическим лицам № 321-20-2025-002 от 30.01.2025 г.» Карта план территории (далее - КПТ) подготовлен на основании кадастрового плана территории от 02 июля 2025 № КУВИ-001/2025-132705648, выданного Филиалом публично-правовой компании "Роскадастр" по Самарской области.

В КПТ от 02 июля 2025 № КУВИ-001/2025-132705648 кадастрового квартала 63:01:0915002 содержатся сведения о 47 земельных участках, из них 13 объект исключен из комплексных кадастровых работ, и 45 объектов капитального строительства, из которых 1 объекта также исключены из комплексных кадастровых работ, т.к. сведения Единого государственного реестра недвижимости о них соответствуют установленным на основании Федерального закона от 13 июля 2015 года N 218-ФЗ "О государственной регистрации недвижимости" требованиям к описанию местоположения границ контура.

Согласно «Плану-графика Ганта» всего объектов недвижимости 103: ОН без границ 78, из них ЗУ без границ 41 и ОКС без границ 37. По КПТ от 02 июля 2025 № КУВИ-001/2025-132705648 всего объектов недвижимости 92: ОН без границ 79, из них ЗУ без границ 32 и ОКС без границ 47.

В ходе проведения комплексных кадастровых работ уточнены границы 5 земельного участка, исправлены реестровые ошибки в границах 3 земельных участков.

Земельные участки, расположение которых невозможно установить: 63:01:0915002:501, 63:01:0915002:519, 63:01:0915002:540, 63:01:0915002:513, 63:01:0915002:515, 63:01:0915002:507, 63:01:0915002:530, 63:01:0915002:541, 63:01:0915002:538, 63:01:0915002:526, 63:01:0915002:521, 63:01:0915002:503, 63:01:0915002:528, 63:01:0915002:544, 63:01:0915002:512, 63:01:0915002:537, 63:01:0915002:514, 63:01:0915002:508, 63:01:0915002:545, 63:01:0915002:542, 63:01:0915002:532, 63:01:0915002:543, 63:01:0915002:518, 63:01:0915002:536, 63:01:0915002:539, 63:01:0915002:529, 63:01:0915002:510.

Всего уточняются - 15 ОКС, из них: 12 – уточняемые, 0 – исправляемый, 3 образуемый.

В том числе объекты недвижимости, которые числятся в ином кадастровом квартале, но фактически расположены в пределах кадастрового квартала 63:28:0915002: (63:01:0915001:562).

Объекты недвижимости, фактически расположенные в пределах кадастрового квартала 63:01:0929002 – 63:01:0915002:566;
63:01:0914007 - 63:01:0915002:574, 63:01:0915002:575;
63:01:0929001 - 63:01:0915002:573.

Объекты недвижимости, местоположение которых невозможно определить: 63:01:0915002:1283, 63:01:0915002:1284, 63:01:0915002:1287, 63:01:0915002:1298, 63:01:0915002:1299, 63:01:0915002:1300, 63:01:0915002:1301, 63:01:0915002:1303, 63:01:0915002:1304, 63:01:0915002:1305, 63:01:0915002:1306, 63:01:0915002:1308, 63:01:0915002:1309, 63:01:0915002:1333, 63:01:0915002:1338, 63:01:0915002:567, 63:01:0915002:568, 63:01:0915002:570, 63:01:0915002:571, 63:01:0915002:572, 63:01:0915002:576, 63:01:0915002:577, 63:01:0915002:578, 63:01:0915002:579, 63:01:0915002:580, 63:01:0915002:581, 63:01:0915002:582, 63:01:0915002:583, 63:01:0915002:584, 63:01:0915002:585, 63:01:0915002:587.

Кадастровый квартал 63:01:0915002 пересекают охранные зоны, зоны с особыми условиями использования территории:

63:01-6.4529 - Охранная зона тепловых сетей: ТС-589-0/16;

63:01-6.786 - Охранная зона существующей газораспределительной сети "Газопровод среднего давления от ГРП-7 по Южному проезду - ул. 22 Партсъезду";

63:01-6.3756 - Санитарно-защитная зона для действующей производственной площадки №3 Муниципального предприятия городского округа Самара "Трамвайно-троллейбусное управление" расположенной в Советском районе г. Самары по адресу: Самарская область, г. Самара, ул. Физкультурная, 1А.

Сведения об уточняемых земельных участках

Сведения об уточняемых земельных участках.

В результате выполнения комплексных кадастровых работ проведено уточнение местоположения границ 4 земельных участков с кадастровыми номерами:

63:01:0915002:534, 63:01:0915002:552, 63:01:0915002:533, 63:01:0915002:535.

Согласно п. 3 ст. 42.8. Федерального закона от 24.07.2007 N 221-ФЗ "О кадастровой деятельности" при уточнении местоположения границ земельных участков, сведения Единого государственного реестра недвижимости о которых не соответствуют установленным на основании Федерального закона от 13 июля 2015 года N 218-ФЗ "О государственной регистрации недвижимости" требованиям к описанию местоположения границ земельных участков, их площадь не должна быть:

- меньше площади земельного участка, сведения о которой относительно этого земельного участка содержатся в Едином государственном реестре недвижимости, более чем на десять процентов;
- больше площади земельного участка, сведения о которой относительно этого земельного участка содержатся в Едином государственном реестре недвижимости, более чем на величину предельного минимального размера земельного участка, установленного в соответствии с земельным законодательством;
- больше площади земельного участка, сведения о которой относительно этого земельного участка содержатся в Едином государственном реестре недвижимости, более чем на десять процентов, если предельный минимальный размер земельного участка не установлен.

Сведения об уточняемых земельных участках, необходимые для исправления реестровых ошибок в сведениях о местоположении их границ

Так же исправляются границы 3 земельных участков, границы которых ранее были определены с ошибкой: 63:01:0915002:556, 63:01:0915002:553, 63:01:0915002:554

Площадь земельного участка с кадастровым номером 63:01:0915002:535 отличается от площади, содержащейся в сведениях ЕГРН не более чем на 10%.

Площадь земельного участка с кадастровым номером 63:01:0915002:556, 63:01:0915002:553, 63:01:0915002:554 отличается от площади, содержащейся в сведениях ЕГРН более чем на 10% в связи с тем, что площадь земельного участка не охватывает строение.

Уточняемые земельные участки расположены в границах территориальной зоны ЖЗ «Зона застройки среднеэтажными жилыми домами». Согласно Градостроительным регламентом города Самара Самарской области, утвержденных Решением Самарской Городской Думы города Самары Самарской области от 26.07.2001 года № 61 "Об утверждении Правила Землепользования и Застройки города Самары Самарской области" предельные (минимальные и максимальные) размеры земельных участков с видом разрешенного использования «Фактически занимаемый земельный участок жилым домом (многоэтажная застройка)» минимум – не установлено, максимум – не установлено, Текст решения размещен на сайте Федеральной государственной информационной системы территориального планирования (ФГИС ТП) (<https://fgistp.economy.gov.ru/>).

Сведения об образуемых земельных участках

В ходе выполнения КППР был выявлен по ПМТ 1 земельный участок, который не имеет сведения в ЕГРН:

:ЗУ22 – ориентир: Самарская область, г Самара, р-н Советский, 1-й Безымянный переулок, д. 1 /ул .Физкультурная, д. 2.

Описание местоположения здания, сооружения, объекта незавершенного строительства на земельном участке

В результате выполнения комплексных кадастровых работ уточнено местоположение 10 объектов капитального строительства с кадастровыми номерами: 63:01:0915002:1302, 63:01:0915002:1307, 63:01:0915002:708, 63:01:0915002:562, 63:01:0915002:559, 63:01:0915002:558, 63:01:0915002:563, 63:01:0915002:561, 63:01:0915002:560, 63:01:0915001:562.

Сведения о пунктах геодезической сети и средствах измерений

1. Сведения о пунктах геодезической сети:

№ п/п	Вид геодезической сети	Название пункта геодезической сети и тип знака	Система координат пункта геодезической сети	Координаты пункта, м		Дата обследования 22 мая 2025 г.		
						Сведения о состоянии		
						наружного знака пункта	центра пункта	марки центра пункта
1	2	3	4	5	6	7	8	9
1	Астрономогеодезическая сеть 2 класса (ГГС - 2 класса). 2 класс	ТЭЦ, геознак на зд., 2.000 м, 98, б/№, сигнал	МСК-63, зона 1	388 178,00	1 384 029,07	Сохранился	Сохранился	Сохранился
2	Геодезическая сеть сгущения 4 класса (ГГС - 4 класса). 4 класс	Сухая Самарка, сигн., 25.000 м, 46, б/№, сигнал		381 910,80	1 368 163,62			
3	Астрономогеодезическая сеть 2 класса (ГГС - 2 класса). 2 класс	Степан Разин, геознак на зд., 7.000 м, 98, б/№, сигнал		412 480,73	1 336 787,03			

2. Сведения об использованных средствах измерений:

№ п/п	Наименование и обозначение типа средства измерений - прибора (инструмента, аппаратуры)	Заводской или серийный номер средства измерений	Реквизиты свидетельства о поверке прибора (инструмента, аппаратуры) и (или) срок действия поверки
1	2	3	4
1	Аппаратура геодезическая спутниковая PrinCe i80 Pro	4359807	С-ЕВЕ/14-03-2025/417168781 от 14.03.2025 г. до 13.03.2026 г.
2	Аппаратура геодезическая спутниковая PrinCe i80 Pro	4359816	С-ЕВЕ/14-03-2025/417168775 от 14.03.2025 г. до 13.03.2026 г.

Сведения об уточняемых земельных участках

1. Сведения о характерных точках границ уточняемого земельного участка с кадастровым номером 63:01:0915002:533 :
 Система координат МСК-63, зона 1 Зона № 1

Обозначение характерных точек границ	Координаты, м				Метод определения координат	Формулы, примененные для расчета средней квадратической погрешности определения координат характерных точек границ (Mt), с подставленными в такие формулы значениями и итоговые (вычисленные) значения Mt, м	Описание закрепления точки
	содержатся в Едином государственном реестре недвижимости		определены в результате выполнения комплексных кадастровых работ				
	X	Y	X	Y			
1	2	3	4	5	6	7	8
н13У	—	—	388 844,17	1 380 442,03	Метод спутниковых геодезических измерений (определений)	$\sqrt{(0,06^2 + 0,08^2)} = 0,10$	—
н17У	—	—	388 831,86	1 380 451,64			
н14У	—	—	388 830,52	1 380 452,74			
н15У	—	—	388 786,86	1 380 397,72			
н16У	—	—	388 800,45	1 380 386,94			
н13У	—	—	388 844,17	1 380 442,03			

2. Сведения о частях границ уточняемого земельного участка с кадастровым номером 63:01:0915002:533 :

Обозначение части границ		Горизонтальное проложение (S), м	Описание прохождения части границ	Сведения о согласовании местоположения границ (согласовано/спорное)
от т.	до т.			
1	2	3	4	5
н13У	н17У	15,62	—	согласовано
н17У	н14У	1,73		
н14У	н15У	70,24		
н15У	н16У	17,35		
н16У	н13У	70,33		

3. Сведения о характеристиках уточняемого земельного участка с кадастровым номером 63:01:0915002:533 :

№ п/п	Наименование характеристики земельного участка	Значение характеристики
1	2	3
1.	Адрес земельного участка	—
1.1.	Сведения о местоположении земельного участка (при отсутствии адреса) в структурированном в соответствии с федеральной информационной адресной системой виде	443083, Российская Федерация, Самарская область, Самара г, Физкультурная ул, д 8
1.2.	Дополнительные сведения о местоположении земельного участка	—
2.	Площадь земельного участка ± величина погрешности определения (вычисления) площади ($P \pm \Delta P$), м ²	1 219 ± 12,00
3.	Формула, примененная для вычисления предельной погрешности определения площади земельного участка, с подставленными значениями и итоговые (вычисленные) значения	$3,5 * 0,10 * \sqrt{(1\ 219,00)} = 12$
4.	Площадь земельного участка согласно сведениям Единого государственного реестра недвижимости (Ркад), м ²	1 164,00
5.	Оценка расхождения Р и Ркад ($P - P_{кад}$), м ²	55
6.	Предельный минимальный и максимальный размеры земельного участка (Рмин и Рмакс), м ²	— —
7.	Вид (виды) разрешенного использования	Фактически занимаемый земельный участок жилым домом (многоэтажная застройка)
7.1.	Дополнительные сведения об использовании земельного участка	—
8.	Кадастровый или иной государственный учетный номер (инвентарный) здания, сооружения, объекта незавершенного строительства, расположенного на земельном участке	63:01:0915002:560
9.	Сведения о земельных участках (землях общего пользования, территории общего пользования), посредством которых обеспечивается доступ	Земли общего пользования
10.	Иные сведения	—

4. Пояснения к сведениям об уточняемом земельном участке с кадастровым номером 63:01:0915002:533 :

1.	—
----	---

1. Сведения о характерных точках границ уточняемого земельного участка с кадастровым номером 63:01:0915002:535 :
 Система координат МСК-63, зона 1 Зона № 1

Обозначение характерных точек границ	Координаты, м				Метод определения координат	Формулы, примененные для расчета средней квадратической погрешности определения координат характерных точек границ (Mt), с подставленными в такие формулы значениями и итоговые (вычисленные) значения Mt, м	Описание закрепления точки
	содержатся в Едином государственном реестре недвижимости		определены в результате выполнения комплексных кадастровых работ				
	X	Y	X	Y			
1	2	3	4	5	6	7	8
н18У	—	—	388 899,68	1 380 398,14	Метод спутниковых геодезических измерений (определений)	$\sqrt{(0,06^2 + 0,08^2)} = 0,10$	—
н19У	—	—	388 854,65	1 380 433,95			
н20У	—	—	388 844,79	1 380 421,56			
н21У	—	—	388 889,82	1 380 385,75			
н18У	—	—	388 899,68	1 380 398,14			

2. Сведения о частях границ уточняемого земельного участка с кадастровым номером 63:01:0915002:535 :

Обозначение части границ		Горизонтальное проложение (S), м	Описание прохождения части границ	Сведения о согласовании местоположения границ (согласовано/спорное)
от т.	до т.			
1	2	3	4	5
н18У	н19У	57,53	—	согласовано
н19У	н20У	15,83		
н20У	н21У	57,53		
н21У	н18У	15,83		

3. Сведения о характеристиках уточняемого земельного участка с кадастровым номером 63:01:0915002:535 :

№ п/п	Наименование характеристики земельного участка	Значение характеристики
1	2	3
1		

1	2	3
1.	Адрес земельного участка	—
1.1.	Сведения о местоположении земельного участка (при отсутствии адреса) в структурированном в соответствии с федеральной информационной адресной системой виде	443083, Российская Федерация, Самарская область, Самара г, 22 Партсъезда ул, д 4
1.2.	Дополнительные сведения о местоположении земельного участка	—
2.	Площадь земельного участка ± величина погрешности определения (вычисления) площади ($P \pm \Delta P$), м ²	911 ± 11,00
3.	Формула, примененная для вычисления предельной погрешности определения площади земельного участка, с подставленными значениями и итоговые (вычисленные) значения	$3,5 * 0,10 * \sqrt{(911,00)} = 11$
4.	Площадь земельного участка согласно сведениям Единого государственного реестра недвижимости (Ркад), м ²	837,00
5.	Оценка расхождения Р и Ркад ($P - P_{кад}$), м ²	74
6.	Предельный минимальный и максимальный размеры земельного участка (Рмин и Рмакс), м ²	— —
7.	Вид (виды) разрешенного использования	Фактически занимаемый земельный участок жилым домом (многоэтажная застройка)
7.1.	Дополнительные сведения об использовании земельного участка	—
8.	Кадастровый или иной государственный учетный номер (инвентарный) здания, сооружения, объекта незавершенного строительства, расположенного на земельном участке	63:01:0915002:561
9.	Сведения о земельных участках (землях общего пользования, территории общего пользования), посредством которых обеспечивается доступ	Земли общего пользования
10.	Иные сведения	—
4. Пояснения к сведениям об уточняемом земельном участке с кадастровым номером		63:01:0915002:535 :
1.	—	—

1. Сведения о характерных точках границ уточняемого земельного участка с кадастровым номером 63:01:0915002:534 :
 Система координат МСК-63, зона 1 Зона № 1

Обозначение характерных точек границ	Координаты, м				Метод определения координат	Формулы, примененные для расчета средней квадратической погрешности определения координат характерных точек границ (Mt), с подставленными в такие формулы значениями и итоговые (вычисленные) значения Mt, м	Описание закрепления точки
	содержатся в Едином государственном реестре недвижимости		определены в результате выполнения комплексных кадастровых работ				
	X	Y	X	Y			
1	2	3	4	5	6	7	8
н95У	—	—	388 794,35	1 380 379,63	Метод спутниковых геодезических измерений (определений)	$\sqrt{(0,06^2 + 0,08^2)} = 0,10$	—
н96У	—	—	388 781,39	1 380 389,80			
н97У	—	—	388 745,62	1 380 344,25			
н98У	—	—	388 758,58	1 380 334,08			
н95У	—	—	388 794,35	1 380 379,63			

2. Сведения о частях границ уточняемого земельного участка с кадастровым номером 63:01:0915002:534 :

Обозначение части границ		Горизонтальное проложение (S), м	Описание прохождения части границ	Сведения о согласовании местоположения границ (согласовано/спорное)
от т.	до т.			
1	2	3	4	5
н95У	н96У	16,47	—	согласовано
н96У	н97У	57,92		
н97У	н98У	16,47		
н98У	н95У	57,92		

3. Сведения о характеристиках уточняемого земельного участка с кадастровым номером 63:01:0915002:534 :

№ п/п	Наименование характеристики земельного участка	Значение характеристики
1	2	3
1	2	3

1	2	3
1.	Адрес земельного участка	—
1.1.	Сведения о местоположении земельного участка (при отсутствии адреса) в структурированном в соответствии с федеральной информационной адресной системой виде	443083, Российская Федерация, Самарская область, Самара г, Физкультурная ул, д 6
1.2.	Дополнительные сведения о местоположении земельного участка	—
2.	Площадь земельного участка ± величина погрешности определения (вычисления) площади ($P \pm \Delta P$), м ²	954 ± 11,00
3.	Формула, примененная для вычисления предельной погрешности определения площади земельного участка, с подставленными значениями и итоговые (вычисленные) значения	$3,5 * 0,10 * \sqrt{(954,00)} = 11$
4.	Площадь земельного участка согласно сведениям Единого государственного реестра недвижимости (Ркад), м ²	954,00
5.	Оценка расхождения Р и Ркад ($P - P_{кад}$), м ²	0
6.	Предельный минимальный и максимальный размеры земельного участка ($P_{мин}$ и $P_{макс}$), м ²	— —
7.	Вид (виды) разрешенного использования	Фактически занимаемый земельный участок жилым домом (многоэтажная застройка)
7.1.	Дополнительные сведения об использовании земельного участка	—
8.	Кадастровый или иной государственный учетный номер (инвентарный) здания, сооружения, объекта незавершенного строительства, расположенного на земельном участке	63:01:0915002:558
9.	Сведения о земельных участках (землях общего пользования, территории общего пользования), посредством которых обеспечивается доступ	Земли (земельные участки) общего пользования
10.	Иные сведения	—
4. Пояснения к сведениям об уточняемом земельном участке с кадастровым номером		63:01:0915002:534 :
1.		—

Сведения об образуемых земельных участках

1. Сведения о характерных точках границ образуемого земельного участка _____ :ЗУ22 _____ :
 обозначение земельного участка

Система координат _____ МСК-63, зона 1 _____ Зона № _____ 1 _____

Обозначение характерных точек границ	Координаты, м		Метод определения координат	Формулы, примененные для расчета средней квадратической погрешности определения координат характерных точек границ (Mt), с подставленными в такие формулы значениями и итоговые (вычисленные) значения Mt, м	Описание закрепления точки
	X	Y			
1	2	3	4	5	6
н1У	388 655,28	1 380 230,91	Метод спутниковых геодезических измерений (определений)	$\sqrt{(0,06^2 + 0,08^2)} = 0,10$	—
н1У	388 700,83	1 380 194,85			
н2У	388 738,27	1 380 243,31			
н4У	388 718,41	1 380 258,65			
н3У	388 729,85	1 380 273,46			
н2У	388 704,83	1 380 292,85			
н1У	388 655,28	1 380 230,91			

2. Сведения о частях границ образуемого земельного участка _____ :ЗУ22 _____ :
 обозначение земельного участка

Обозначение части границ		Горизонтальное проложение (S), м	Описание прохождения части границ	Сведения о согласовании местоположения границ (согласовано/спорное)
от т.	до т.			
1	2	3	4	5
н1У	н1У	58,10	—	согласовано
н1У	н2У	61,24		
н2У	н4У	25,09		
н4У	н3У	18,71		
н3У	н2У	31,65		

1	2	3	4	5
н2У	н1У	79,32	—	согласовано
3. Сведения о характеристиках образуемого земельного участка :ЗУ22 :				
обозначение земельного участка				
№ п/п	Наименование характеристики земельного участка		Значение характеристики	
1	2		3	
1.	Адрес земельного участка		—	
1.1.	Сведения о местоположении земельного участка (при отсутствии адреса) в структурированном в соответствии с федеральной информационной адресной системой виде		Российская Федерация, Самарская область, Советский р-н, Самара г, Безымянный переулок/Физкультурная ул	
1.2.	Дополнительные сведения о местоположении земельного участка		—	
2.	Категория земель		Земли населенных пунктов	
3.	Вид (виды) разрешенного использования		Среднеэтажная жилая застройка	
3.1.	Дополнительные сведения об использовании земельного участка		—	
4.	Реестровый номер границ территориальной зоны или в случае отсутствия такого реестрового номера ее индивидуальное обозначение (вид, тип, номер, индекс)		—	
5.	Площадь земельного участка ± величина погрешности определения (вычисления) площади ($P \pm \Delta P$), м ²		4 102 ± 22,00	
6.	Формула, примененная для вычисления предельной погрешности определения площади земельного участка, с подставленными значениями и итоговые (вычисленные) значения		$3,5*0,10*\sqrt{(4\ 102,00)} = 22$	
7.	Предельный минимальный и максимальный размеры земельного участка (Рмин) и (Рмакс), м ²		— —	
8.	Кадастровый или иной государственный учетный номер (инвентарный) объекта недвижимости, расположенного на образуемом земельном участке		—	
9.	Кадастровые номера исходных земельных участков		—	
9.1.	Кадастровый номер входящего в состав земельного участка, представляющего собой единое землепользование (номер контура многоконтурного земельного участка), преобразование которого осуществляется		—	

1	2	3
9.2.	Кадастровые номера земельных участков, исключаемых из состава измененного (исходного) земельного участка, представляющего собой единое землепользование	—
9.3.	Кадастровый или иной государственный учетный номер (инвентарный) объекта недвижимости, расположенного на измененном земельном участке	—
10.	Условный номер земельного участка	—
11.	Учетный номер проекта межевания территории	—
12.	Дополнительные сведения об образовании земельного участка	—
13.	Сведения о земельных участках (землях общего пользования, территории общего пользования), посредством которых обеспечивается доступ	Земли (земельные участки) общего пользования
14.	Иные сведения	—
4. Пояснения к сведениям об образуемом земельном участке		
		:ЗУ22 : обозначение земельного участка
1.	—	

Сведения об уточняемых земельных участках, необходимые для исправления реестровых ошибок в сведениях о местоположении их границ

1. Сведения о характерных точках границ уточняемого земельного участка с кадастровым номером 63:01:0915002:556 :
 Система координат МСК-63, зона 1 Зона № 1

Обозначение характерных точек границ	Координаты, м				Метод определения координат	Формулы, примененные для расчета средней квадратической погрешности определения координат характерных точек границ (Mt), с подставленными в такие формулы значениями и итоговые (вычисленные) значения Mt, м	Описание закрепления точки	
	содержатся в Едином государственном реестре недвижимости		определены в результате выполнения комплексных кадастровых работ					
	X	Y	X	Y				
1	2	3	4	5	6	7	8	
112	388 876,21	1 380 431,89	—	—	Метод спутниковых геодезических измерений (определений)	0,10	Закрепление отсутствует	
107	388 875,89	1 380 431,48	388 875,89	1 380 431,48		$\sqrt{(0,06^2 + 0,08^2)} = 0,10$		
1	388 880,67	1 380 427,84	388 880,67	1 380 427,84				
108	388 881,88	1 380 429,43	—	—				
109	388 879,60	1 380 431,16	—	—		0,10		
110	388 877,15	1 380 433,01	—	—				
н2У	—	—	388 883,89	1 380 432,08		$\sqrt{(0,06^2 + 0,08^2)} = 0,10$		—
111	388 877,10	1 380 433,06	—	—		0,10		Закрепление отсутствует
н3У	—	—	388 879,10	1 380 435,72		$\sqrt{(0,06^2 + 0,08^2)} = 0,10$		—
112	388 876,21	1 380 431,89	—	—		0,10		Закрепление отсутствует

2. Сведения о частях границ уточняемого земельного участка с кадастровым номером 63:01:0915002:556 :

Обозначение части границ		Горизонтальное проложение (S), м	Описание прохождения части границ	Сведения о согласовании местоположения границ (согласовано/спорное)
от т.	до т.			

1	2	3	4	5
107	1	6,01	—	согласовано
1	н2У	5,32		
н2У	н3У	6,02		
н3У	107	5,32		

3. Сведения о характеристиках уточняемого земельного участка с кадастровым номером 63:01:0915002:556 :

№ п/п	Наименование характеристики	Значение характеристики
1	2	3
1.	Адрес земельного участка	—
1.1.	Сведения о местоположении земельного участка (при отсутствии адреса) в структурированном в соответствии с федеральной информационной адресной системой виде	Российская Федерация, Самарская область, Самара г, Советский р-н, 22 Партсъезда ул
1.2.	Дополнительные сведения о местоположении земельного участка	—
2.	Площадь земельного участка ± величина погрешности определения (вычисления) площади ($P \pm \Delta P$), м ²	32 ± 2,00
3.	Формула, примененная для вычисления предельной погрешности определения площади земельного участка, с подставленными значениями и итоговые (вычисленные) значения	$3,5 * 0,10 * \sqrt{(32,00)} = 2$
4.	Площадь земельного участка согласно сведениям Единого государственного реестра недвижимости (Ркад), м ²	12,00
5.	Оценка расхождения Р и Ркад ($P - P_{кад}$), м ²	20
6.	Предельный минимальный и максимальный размеры земельного участка (Рмин и Рмакс), м ²	— —
7.	Кадастровый или иной государственный учетный номер (инвентарный) здания, сооружения, объекта незавершенного строительства, расположенного на земельном участке	—
8.	Вид (виды) разрешенного использования	занимаемый временным павильоном
8.1.	Дополнительные сведения об использовании земельного участка	—
9.	Сведения о земельных участках (землях общего пользования, территории общего пользования), посредством которых обеспечивается доступ	Земли (земельные участки) общего пользования
10.	Иные сведения	—

4. Пояснения к сведениям об уточняемом земельном участке с кадастровым номером 63:01:0915002:556 :

1.	—
----	---

1. Сведения о характерных точках границ уточняемого земельного участка с кадастровым номером 63:01:0915002:553 :
 Система координат МСК-63, зона 1 Зона № 1

Обозначение характерных точек границ	Координаты, м				Метод определения координат	Формулы, примененные для расчета средней квадратической погрешности определения координат характерных точек границ (Mt), с подставленными в такие формулы значениями и итоговые (вычисленные) значения Mt, м	Описание закрепления точки
	содержатся в Едином государственном реестре недвижимости		определены в результате выполнения комплексных кадастровых работ				
	X	Y	X	Y			
1	2	3	4	5	6	7	8
нЗУ	—	—	388 879,10	1 380 435,72	Метод спутниковых геодезических измерений (определений)	$\sqrt{(0,06^2 + 0,08^2)} = 0,10$	—
н9У	—	—	388 874,33	1 380 439,37			
12	388 871,12	1 380 435,11	388 871,12	1 380 435,11			
107	388 875,89	1 380 431,48	388 875,89	1 380 431,48		0,10	Закрепление отсутствует
113	388 876,21	1 380 431,89	—	—			
114	388 877,10	1 380 433,06	—	—			
115	388 876,20	1 380 433,74	—	—			
116	388 872,32	1 380 436,69	—	—			
117	388 871,46	1 380 435,58	—	—			
нЗУ	—	—	388 879,10	1 380 435,72		$\sqrt{(0,06^2 + 0,08^2)} = 0,10$	—

2. Сведения о частях границ уточняемого земельного участка с кадастровым номером 63:01:0915002:553 :

Обозначение части границ		Горизонтальное проложение (S), м	Описание прохождения части границ	Сведения о согласовании местоположения границ (согласовано/спорное)
от т.	до т.			
1	2	3	4	5

1	2	3	4	5
нЗУ	н9У	6,01	—	согласовано
н9У	12	5,33		
12	107	5,99		
107	нЗУ	5,32		

3. Сведения о характеристиках уточняемого земельного участка с кадастровым номером 63:01:0915002:553 :

№ п/п	Наименование характеристики	Значение характеристики
1	2	3
1.	Адрес земельного участка	—
1.1.	Сведения о местоположении земельного участка (при отсутствии адреса) в структурированном в соответствии с федеральной информационной адресной системой виде	Российская Федерация, Самарская область, Самара г, 22 Партсъезда ул
1.2.	Дополнительные сведения о местоположении земельного участка	—
2.	Площадь земельного участка ± величина погрешности определения (вычисления) площади ($P \pm \Delta P$), м ²	$32 \pm 2,00$
3.	Формула, примененная для вычисления предельной погрешности определения площади земельного участка, с подставленными значениями и итоговые (вычисленные) значения	$3,5 * 0,10 * \sqrt{(32,00)} = 2$
4.	Площадь земельного участка согласно сведениям Единого государственного реестра недвижимости (Ркад), м ²	12,00
5.	Оценка расхождения Р и Ркад ($P - P_{кад}$), м ²	20
6.	Предельный минимальный и максимальный размеры земельного участка (Рмин и Рмакс), м ²	— —
7.	Кадастровый или иной государственный учетный номер (инвентарный) здания, сооружения, объекта незавершенного строительства, расположенного на земельном участке	—
8.	Вид (виды) разрешенного использования	занимаемый временным павильоном
8.1.	Дополнительные сведения об использовании земельного участка	—
9.	Сведения о земельных участках (землях общего пользования, территории общего пользования), посредством которых обеспечивается доступ	Земли (земельные участки) общего пользования
10.	Иные сведения	—

4. Пояснения к сведениям об уточняемом земельном участке с кадастровым номером 63:01:0915002:553 :

1.	—
----	---

1. Сведения о характерных точках границ уточняемого земельного участка с кадастровым номером 63:01:0915002:554 :
 Система координат МСК-63, зона 1 Зона № 1

Обозначение характерных точек границ	Координаты, м				Метод определения координат	Формулы, примененные для расчета средней квадратической погрешности определения координат характерных точек границ (Mt), с подставленными в такие формулы значениями и итоговые (вычисленные) значения Mt, м	Описание закрепления точки
	содержатся в Едином государственном реестре недвижимости		определены в результате выполнения комплексных кадастровых работ				
	X	Y	X	Y			
1	2	3	4	5	6	7	8
н9У	—	—	388 874,33	1 380 439,37	Метод спутниковых геодезических измерений (определений)	$\sqrt{(0,06^2 + 0,08^2)} = 0,10$	—
н10У	—	—	388 869,54	1 380 442,98			
11	388 866,33	1 380 438,72	388 866,33	1 380 438,72			
12	388 871,12	1 380 435,11	388 871,12	1 380 435,11		0,10	Закрепление отсутствует
118	388 871,46	1 380 435,58	—	—			
119	388 872,32	1 380 436,69	—	—			
120	388 867,54	1 380 440,32	—	—			
121	388 866,73	1 380 439,24	—	—			
н9У	—	—	388 874,33	1 380 439,37		$\sqrt{(0,06^2 + 0,08^2)} = 0,10$	—

2. Сведения о частях границ уточняемого земельного участка с кадастровым номером 63:01:0915002:554 :

Обозначение части границ		Горизонтальное проложение (S), м	Описание прохождения части границ	Сведения о согласовании местоположения границ (согласовано/спорное)
от т.	до т.			
1	2	3	4	5
н9У	н10У	6,00	—	согласовано
н10У	11	5,33		

1	2	3	4	5
11	12	6,00	—	согласовано
12	н9У	5,33	—	

3. Сведения о характеристиках уточняемого земельного участка с кадастровым номером 63:01:0915002:554 :

№ п/п	Наименование характеристики	Значение характеристики
1	2	3
1.	Адрес земельного участка	—
1.1.	Сведения о местоположении земельного участка (при отсутствии адреса) в структурированном в соответствии с федеральной информационной адресной системой виде	Российская Федерация, Самарская область, Самара г, Советский р-н, 22 Партсъезда ул
1.2.	Дополнительные сведения о местоположении земельного участка	—
2.	Площадь земельного участка ± величина погрешности определения (вычисления) площади ($P \pm \Delta P$), м ²	32 ± 2,00
3.	Формула, примененная для вычисления предельной погрешности определения площади земельного участка, с подставленными значениями и итоговые (вычисленные) значения	$3,5 * 0,10 * \sqrt{(32,00)} = 2$
4.	Площадь земельного участка согласно сведениям Единого государственного реестра недвижимости (Ркад), м ²	12,00
5.	Оценка расхождения Р и Ркад ($P - P_{кад}$), м ²	20
6.	Предельный минимальный и максимальный размеры земельного участка (Рмин и Рмакс), м ²	— —
7.	Кадастровый или иной государственный учетный номер (инвентарный) здания, сооружения, объекта незавершенного строительства, расположенного на земельном участке	—
8.	Вид (виды) разрешенного использования	занимаемый временным павильоном
8.1.	Дополнительные сведения об использовании земельного участка	—
9.	Сведения о земельных участках (землях общего пользования, территории общего пользования), посредством которых обеспечивается доступ	Земли (земельные участки) общего пользования
10.	Иные сведения	—

4. Пояснения к сведениям об уточняемом земельном участке с кадастровым номером 63:01:0915002:554 :

1.	—
----	---

Описание местоположения здания, сооружения, объекта незавершенного строительства на земельном участке

1. Сведения о характерных точках контура объекта недвижимости с кадастровым номером 63:01:0915002:1307 :

Система координат МСК-63, зона 1 Зона № 1

Обозначение характерных точек границ	Содержатся в Едином государственном реестре недвижимости			Определены в ходе выполнения комплексных кадастровых работ			Метод определения координат	Формулы, примененные для расчета средней квадратической погрешности определения координат характерных точек (Mt), м, с подставленными в такие формулы значениями и итоговые (вычисленные) значения Mt, м
	координаты, м		Радиус, м	координаты, м		Радиус, м		
	X	Y	R	X	Y	R		
1	2	3	4	5	6	7	8	9
н22О	—	—	—	388 755,57	1 380 312,00	—	Метод спутниковых геодезических измерений (определений)	$\sqrt{(0,06^2 + 0,08^2)} = 0,10$
н23О	—	—	—	388 743,06	1 380 321,96	—		
н24О	—	—	—	388 725,98	1 380 300,48	—		
н25О	—	—	—	388 738,49	1 380 290,53	—		
н22О	—	—	—	388 755,57	1 380 312,00	—		

2. Сведения о характеристиках объекта недвижимости с кадастровым номером 63:01:0915002:1307 :

№ п/п	Наименование характеристики	Значение характеристики
1	2	3
1.	Вид объекта недвижимости	Здание
2.	Ранее присвоенный государственный учетный номер (инвентарный) здания, сооружения, объекта незавершенного строительства	—
3.	Кадастровый номер земельного участка (земельных участков), в границах которого (которых) расположены здание, сооружение, объект незавершенного строительства	63:01:0915002:1343
4.	Уникальный учетный номер кадастрового квартала, в границах которого расположены здание, сооружение, объект незавершенного строительства	63:01:0915002

1	2	3
5.	Адрес здания, сооружения, объекта незавершенного строительства	—
5.1.	Сведения о местоположении здания, сооружения, объекта незавершенного строительства (при отсутствии адреса) в структурированном в соответствии с федеральной информационной адресной системой виде	Российская Федерация, Самарская область, Самара г, Советский р-н, д 4
5.2.	Дополнительные сведения о местоположении	—
6.	Иные сведения	—

3. Пояснения к сведениям об объекте недвижимости с кадастровым номером 63:01:0915002:1307 :

1.	—
----	---

1. Сведения о характерных точках контура объекта недвижимости с кадастровым номером 63:01:0915002:708 :

Система координат	<u>МСК-63, зона 1</u>	Зона №	<u>1</u>
-------------------	-----------------------	--------	----------

Обозначение характерных точек границ	Содержатся в Едином государственном реестре недвижимости			Определены в ходе выполнения комплексных кадастровых работ			Метод определения координат	Формулы, примененные для расчета средней квадратической погрешности определения координат характерных точек (Mt), м, с подставленными в такие формулы значениями и итоговые (вычисленные) значения Mt, м
	координаты, м		Радиус, м	координаты, м		Радиус, м		
	X	Y	R	X	Y	R		
1	2	3	4	5	6	7	8	9
н260	—	—	—	388 760,81	1 380 250,00	—	Метод спутниковых геодезических измерений (определений)	$\sqrt{(0,06^2 + 0,08^2)} = 0,10$
н270	—	—	—	388 759,92	1 380 248,89	—		
н280	—	—	—	388 758,64	1 380 249,92	—		
н310	—	—	—	388 748,57	1 380 237,33	—		
н320	—	—	—	388 756,70	1 380 230,76	—		
н330	—	—	—	388 766,38	1 380 242,73	—		
н340	—	—	—	388 766,16	1 380 242,91	—		

1	2	3	4	5	6	7	8	9
н350	—	—	—	388 766,84	1 380 243,76	—	Метод спутниковых геодезических измерений (определений)	$\sqrt{(0,06^2 + 0,08^2)} = 0,10$
н360	—	—	—	388 764,55	1 380 245,61	—		
н370	—	—	—	388 764,26	1 380 245,25	—		
н380	—	—	—	388 764,05	1 380 247,41	—		
н260	—	—	—	388 760,81	1 380 250,00	—		

2. Сведения о характеристиках объекта недвижимости с кадастровым номером 63:01:0915002:708 :

№ п/п	Наименование характеристики	Значение характеристики
1	2	3
1.	Вид объекта недвижимости	Здание
2.	Ранее присвоенный государственный учетный номер (инвентарный) здания, сооружения, объекта незавершенного строительства	—
3.	Кадастровый номер земельного участка (земельных участков), в границах которого (которых) расположены здание, сооружение, объект незавершенного строительства	63:01:0915002:546
4.	Уникальный учетный номер кадастрового квартала, в границах которого расположены здание, сооружение, объект незавершенного строительства	63:01:0915002
5.	Адрес здания, сооружения, объекта незавершенного строительства	—
5.1.	Сведения о местоположении здания, сооружения, объекта незавершенного строительства (при отсутствии адреса) в структурированном в соответствии с федеральной информационной адресной системой виде	443083, Российская Федерация, Самарская область, Самара г, Победы ул, д 69А
5.2.	Дополнительные сведения о местоположении	—
6.	Иные сведения	—

3. Пояснения к сведениям об объекте недвижимости с кадастровым номером 63:01:0915002:708 :

1.	—
----	---

1. Сведения о характерных точках контура объекта недвижимости с кадастровым номером 63:01:0915002:562 :

Система координат		МСК-63, зона 1					Зона № 1	
Обозначение характерных точек границ	Содержатся в Едином государственном реестре недвижимости			Определены в ходе выполнения комплексных кадастровых работ			Метод определения координат	Формулы, примененные для расчета средней квадратической погрешности определения координат характерных точек (Mt), м, с подставленными в такие формулы значениями и итоговые (вычисленные) значения Mt, м
	координаты, м		Радиус, м	координаты, м		Радиус, м		
	X	Y	R	X	Y	R		
1	2	3	4	5	6	7	8	9
н390	—	—	—	388 798,52	1 380 227,67	—	Метод спутниковых геодезических измерений (определений)	$\sqrt{(0,06^2 + 0,08^2)} = 0,10$
н400	—	—	—	388 840,59	1 380 280,64	—		
н410	—	—	—	388 830,58	1 380 288,58	—		
н420	—	—	—	388 788,52	1 380 235,62	—		
н390	—	—	—	388 798,52	1 380 227,67	—		

2. Сведения о характеристиках объекта недвижимости с кадастровым номером 63:01:0915002:562 :

№ п/п	Наименование характеристики	Значение характеристики
1	2	3
1.	Вид объекта недвижимости	Здание
2.	Ранее присвоенный государственный учетный номер (инвентарный) здания, сооружения, объекта незавершенного строительства	—
3.	Кадастровый номер земельного участка (земельных участков), в границах которого (которых) расположены здание, сооружение, объект незавершенного строительства	63:01:0915002:1560
4.	Уникальный учетный номер кадастрового квартала, в границах которого расположены здание, сооружение, объект незавершенного строительства	63:01:0915002

1	2	3
5.	Адрес здания, сооружения, объекта незавершенного строительства	—
5.1.	Сведения о местоположении здания, сооружения, объекта незавершенного строительства (при отсутствии адреса) в структурированном в соответствии с федеральной информационной адресной системой виде	Российская Федерация, Самарская область, Самара г, Советский р-н, Победы ул, д 71
5.2.	Дополнительные сведения о местоположении	—
6.	Иные сведения	—

3. Пояснения к сведениям об объекте недвижимости с кадастровым номером 63:01:0915002:562 :

1.	—
----	---

1. Сведения о характерных точках контура объекта недвижимости с кадастровым номером 63:01:0915002:559 :

Система координат	<u>МСК-63, зона 1</u>	Зона №	<u>1</u>
-------------------	-----------------------	--------	----------

Обозначение характерных точек границ	Содержатся в Едином государственном реестре недвижимости			Определены в ходе выполнения комплексных кадастровых работ			Метод определения координат	Формулы, примененные для расчета средней квадратической погрешности определения координат характерных точек (Mt), м, с подставленными в такие формулы значениями и итоговые (вычисленные) значения Mt, м
	координаты, м		Радиус, м	координаты, м		Радиус, м		
	X	Y	R	X	Y	R		
1	2	3	4	5	6	7	8	9
н450	—	—	—	388 736,17	1 380 197,12	—	Метод спутниковых геодезических измерений (определений)	$\sqrt{(0,06^2 + 0,08^2)} = 0,10$
н460	—	—	—	388 724,90	1 380 205,59	—		
н430	—	—	—	388 712,11	1 380 189,28	—		
н470	—	—	—	388 746,72	1 380 161,89	—		
н510	—	—	—	388 759,07	1 380 177,41	—		
н520	—	—	—	388 749,61	1 380 185,06	—		
н530	—	—	—	388 746,81	1 380 181,59	—		

1	2	3	4	5	6	7	8	9
н490	—	—	—	388 732,92	1 380 192,80	—	Метод спутниковых геодезических измерений (определений)	$\sqrt{(0,06^2 + 0,08^2)} = 0,10$
н450	—	—	—	388 736,17	1 380 197,12	—		

2. Сведения о характеристиках объекта недвижимости с кадастровым номером 63:01:0915002:559 :

№ п/п	Наименование характеристики	Значение характеристики
1	2	3
1.	Вид объекта недвижимости	Здание
2.	Ранее присвоенный государственный учетный номер (инвентарный) здания, сооружения, объекта незавершенного строительства	—
3.	Кадастровый номер земельного участка (земельных участков), в границах которого (которых) расположены здание, сооружение, объект незавершенного строительства	63:01:0915002:3
4.	Уникальный учетный номер кадастрового квартала, в границах которого расположены здание, сооружение, объект незавершенного строительства	63:01:0915002
5.	Адрес здания, сооружения, объекта незавершенного строительства	—
5.1.	Сведения о местоположении здания, сооружения, объекта незавершенного строительства (при отсутствии адреса) в структурированном в соответствии с федеральной информационной адресной системой виде	Российская Федерация, Самарская область, Самара г, Советский р-н, Победы ул, д 69
5.2.	Дополнительные сведения о местоположении	—
6.	Иные сведения	—

3. Пояснения к сведениям об объекте недвижимости с кадастровым номером 63:01:0915002:559 :

1.	—
----	---

1. Сведения о характерных точках контура объекта недвижимости с кадастровым номером 63:01:0915002:558 :

Система координат		МСК-63, зона 1					Зона № 1	
Обозначение характерных точек границ	Содержатся в Едином государственном реестре недвижимости			Определены в ходе выполнения комплексных кадастровых работ			Метод определения координат	Формулы, примененные для расчета средней квадратической погрешности определения координат характерных точек (Mt), м, с подставленными в такие формулы значениями и итоговые (вычисленные) значения Mt, м
	координаты, м		Радиус, м	координаты, м		Радиус, м		
	X	Y	R	X	Y	R		
1	2	3	4	5	6	7	8	9
н540	—	—	—	388 758,63	1 380 335,91	—	Метод спутниковых геодезических измерений (определений)	$\sqrt{(0,06^2 + 0,08^2)} = 0,10$
н550	—	—	—	388 793,10	1 380 379,36	—		
н560	—	—	—	388 781,94	1 380 388,21	—		
н570	—	—	—	388 747,46	1 380 344,77	—		
н540	—	—	—	388 758,63	1 380 335,91	—		
н540	—	—	—	388 758,63	1 380 335,91	—		

2. Сведения о характеристиках объекта недвижимости с кадастровым номером 63:01:0915002:558 :

№ п/п	Наименование характеристики	Значение характеристики
1	2	3
1.	Вид объекта недвижимости	Здание
2.	Ранее присвоенный государственный учетный номер (инвентарный) здания, сооружения, объекта незавершенного строительства	—
3.	Кадастровый номер земельного участка (земельных участков), в границах которого (которых) расположены здание, сооружение, объект незавершенного строительства	63:01:0915002:534
4.	Уникальный учетный номер кадастрового квартала, в границах которого расположены здание, сооружение, объект незавершенного строительства	63:01:0915002

1	2	3
5.	Адрес здания, сооружения, объекта незавершенного строительства	—
5.1.	Сведения о местоположении здания, сооружения, объекта незавершенного строительства (при отсутствии адреса) в структурированном в соответствии с федеральной информационной адресной системой виде	Российская Федерация, Самарская область, Самара г, Советский р-н, Физкультурная ул, д 6
5.2.	Дополнительные сведения о местоположении	—
6.	Иные сведения	—

3. Пояснения к сведениям об объекте недвижимости с кадастровым номером 63:01:0915002:558 :

1.	—
----	---

1. Сведения о характерных точках контура объекта недвижимости с кадастровым номером 63:01:0915002:563 :

Система координат	<u>МСК-63, зона 1</u>	Зона №	<u>1</u>
-------------------	-----------------------	--------	----------

Обозначение характерных точек границ	Содержатся в Едином государственном реестре недвижимости			Определены в ходе выполнения комплексных кадастровых работ			Метод определения координат	Формулы, примененные для расчета средней квадратической погрешности определения координат характерных точек (Mt), м, с подставленными в такие формулы значениями и итоговые (вычисленные) значения Mt, м
	координаты, м		Радиус, м	координаты, м		Радиус, м		
	X	Y	R	X	Y	R		
1	2	3	4	5	6	7	8	9
н58О	—	—	—	388 877,94	1 380 329,59	—	Метод спутниковых геодезических измерений (определений)	$\sqrt{(0,06^2 + 0,08^2)} = 0,10$
н59О	—	—	—	388 919,90	1 380 382,63	—		
н60О	—	—	—	388 910,18	1 380 390,33	—		
н61О	—	—	—	388 868,21	1 380 337,28	—		
н58О	—	—	—	388 877,94	1 380 329,59	—		

2. Сведения о характеристиках объекта недвижимости с кадастровым номером 63:01:0915002:563 :

№ п/п	Наименование характеристики	Значение характеристики
1	2	3
1.	Вид объекта недвижимости	Здание

1	2	3
2.	Ранее присвоенный государственный учетный номер (инвентарный) здания, сооружения, объекта незавершенного строительства	—
3.	Кадастровый номер земельного участка (земельных участков), в границах которого (которых) расположены здание, сооружение, объект незавершенного строительства	63:01:0915002:1561
4.	Уникальный учетный номер кадастрового квартала, в границах которого расположены здание, сооружение, объект незавершенного строительства	63:01:0915002
5.	Адрес здания, сооружения, объекта незавершенного строительства	—
5.1.	Сведения о местоположении здания, сооружения, объекта незавершенного строительства (при отсутствии адреса) в структурированном в соответствии с федеральной информационной адресной системой виде	Российская Федерация, Самарская область, Самара г, Советский р-н, Победы ул, д 75
5.2.	Дополнительные сведения о местоположении	—
6.	Иные сведения	—

3. Пояснения к сведениям об объекте недвижимости с кадастровым номером 63:01:0915002:563 :

1.	—
----	---

1. Сведения о характерных точках контура объекта недвижимости с кадастровым номером 63:01:0915002:561 :

Система координат <u>МСК-63, зона 1</u>		Зона № <u>1</u>						
Обозначение характерных точек границ	Содержатся в Едином государственном реестре недвижимости		Определены в ходе выполнения комплексных кадастровых работ			Метод определения координат	Формулы, примененные для расчета средней квадратической погрешности определения координат характерных точек (Mt), м, с подставленными в такие формулы значениями и итоговые (вычисленные) значения Mt, м	
	координаты, м		координаты, м		Радиус, м			
	X	Y	X	Y	R			
1	2	3	4	5	6	7	8	9
н62О	—	—	—	388 898,32	1 380 397,70	—	Метод спутниковых геодезических измерений (определений)	$\sqrt{(0,06^2 + 0,08^2)} = 0,10$
н63О	—	—	—	388 855,36	1 380 432,14	—		
н64О	—	—	—	388 846,55	1 380 421,15	—		

1	2	3	4	5	6	7	8	9
н650	—	—	—	388 889,51	1 380 386,71	—	Метод спутниковых геодезических измерений (определений)	$\sqrt{(0,06^2 + 0,08^2)} = 0,10$
н620	—	—	—	388 898,32	1 380 397,70	—		

2. Сведения о характеристиках объекта недвижимости с кадастровым номером 63:01:0915002:561 :

№ п/п	Наименование характеристики	Значение характеристики
1	2	3
1.	Вид объекта недвижимости	Здание
2.	Ранее присвоенный государственный учетный номер (инвентарный) здания, сооружения, объекта незавершенного строительства	—
3.	Кадастровый номер земельного участка (земельных участков), в границах которого (которых) расположены здание, сооружение, объект незавершенного строительства	63:01:0915002:535
4.	Уникальный учетный номер кадастрового квартала, в границах которого расположены здание, сооружение, объект незавершенного строительства	63:01:0915002
5.	Адрес здания, сооружения, объекта незавершенного строительства	443083, Российская Федерация, Самарская область, Самара г, 22 Партсъезда ул, д 4
5.1.	Сведения о местоположении здания, сооружения, объекта незавершенного строительства (при отсутствии адреса) в структурированном в соответствии с федеральной информационной адресной системой виде	—
5.2.	Дополнительные сведения о местоположении	—
6.	Иные сведения	—

3. Пояснения к сведениям об объекте недвижимости с кадастровым номером 63:01:0915002:561 :

1.	—
----	---

1. Сведения о характерных точках контура объекта недвижимости с кадастровым номером 63:01:0915002:560 :

Система координат			МСК-63, зона 1				Зона № 1	
Обозначение характерных точек границ	Содержатся в Едином государственном реестре недвижимости			Определены в ходе выполнения комплексных кадастровых работ			Метод определения координат	Формулы, примененные для расчета средней квадратической погрешности определения координат характерных точек (Mt), м, с подставленными в такие формулы значениями и итоговые (вычисленные) значения Mt, м
	координаты, м		Радиус, м	координаты, м		Радиус, м		
	X	Y	R	X	Y	R		
1	2	3	4	5	6	7	8	9
н66О	—	—	—	388 800,40	1 380 389,06	—	Метод спутниковых геодезических измерений (определений)	$\sqrt{(0,06^2 + 0,08^2)} = 0,10$
н67О	—	—	—	388 842,90	1 380 442,60	—		
н68О	—	—	—	388 831,81	1 380 451,40	—		
н69О	—	—	—	388 789,31	1 380 397,86	—		
н66О	—	—	—	388 800,40	1 380 389,06	—		
н66О	—	—	—	388 800,40	1 380 389,06	—		

2. Сведения о характеристиках объекта недвижимости с кадастровым номером 63:01:0915002:560 :

№ п/п	Наименование характеристики	Значение характеристики
1	2	3
1.	Вид объекта недвижимости	Здание
2.	Ранее присвоенный государственный учетный номер (инвентарный) здания, сооружения, объекта незавершенного строительства	—
3.	Кадастровый номер земельного участка (земельных участков), в границах которого (которых) расположены здание, сооружение, объект незавершенного строительства	63:01:0915002:533
4.	Уникальный учетный номер кадастрового квартала, в границах которого расположены здание, сооружение, объект незавершенного строительства	63:01:0915002

1	2	3
5.	Адрес здания, сооружения, объекта незавершенного строительства	—
5.1.	Сведения о местоположении здания, сооружения, объекта незавершенного строительства (при отсутствии адреса) в структурированном в соответствии с федеральной информационной адресной системой виде	Российская Федерация, Самарская область, Самара г, Советский р-н, Физкультурная ул, д 8
5.2.	Дополнительные сведения о местоположении	—
6.	Иные сведения	—

3. Пояснения к сведениям об объекте недвижимости с кадастровым номером 63:01:0915002:560 :

1.	—
----	---

1. Сведения о характерных точках контура объекта недвижимости с кадастровым номером 63:01:0915001:562 :

Система координат	<u>МСК-63, зона 1</u>	Зона № <u>1</u>
-------------------	-----------------------	-----------------

Обозначение характерных точек границ	Содержатся в Едином государственном реестре недвижимости			Определены в ходе выполнения комплексных кадастровых работ			Метод определения координат	Формулы, примененные для расчета средней квадратической погрешности определения координат характерных точек (Mt), м, с подставленными в такие формулы значениями и итоговые (вычисленные) значения Mt, м
	координаты, м		Радиус, м	координаты, м		Радиус, м		
	X	Y	R	X	Y	R		
1	2	3	4	5	6	7	8	9
н99О	—	—	—	388 862,12	1 380 325,13	—	Метод спутниковых геодезических измерений (определений)	$\sqrt{(0,06^2 + 0,08^2)} = 0,10$
н100О	—	—	—	388 851,19	1 380 333,94	—		
н101О	—	—	—	388 828,89	1 380 306,27	—		
н102О	—	—	—	388 839,82	1 380 297,47	—		
н99О	—	—	—	388 862,12	1 380 325,13	—		

2. Сведения о характеристиках объекта недвижимости с кадастровым номером 63:01:0915001:562 :

№ п/п	Наименование характеристики	Значение характеристики
1	2	3
1.	Вид объекта недвижимости	Здание

1	2	3
2.	Ранее присвоенный государственный учетный номер (инвентарный) здания, сооружения, объекта незавершенного строительства	—
3.	Кадастровый номер земельного участка (земельных участков), в границах которого (которых) расположены здание, сооружение, объект незавершенного строительства	63:01:0915002:505
4.	Уникальный учетный номер кадастрового квартала, в границах которого расположены здание, сооружение, объект незавершенного строительства	63:01:0915002
5.	Адрес здания, сооружения, объекта незавершенного строительства	—
5.1.	Сведения о местоположении здания, сооружения, объекта незавершенного строительства (при отсутствии адреса) в структурированном в соответствии с федеральной информационной адресной системой виде	443083, Российская Федерация, Самарская область, Самара г, Победы ул, д 73
5.2.	Дополнительные сведения о местоположении	—
6.	Иные сведения	—

3. Пояснения к сведениям об объекте недвижимости с кадастровым номером 63:01:0915001:562 :

1.	—
----	---

1. Сведения о характерных точках контура объекта недвижимости с кадастровым номером 63:01:0915002:1302 :

Система координат		МСК-63, зона 1					Зона № 1	
Обозначение характерных точек границ	Содержатся в Едином государственном реестре недвижимости			Определены в ходе выполнения комплексных кадастровых работ			Метод определения координат	Формулы, примененные для расчета средней квадратической погрешности определения координат характерных точек (Mt), м, с подставленными в такие формулы значениями и итоговые (вычисленные) значения Mt, м
	координаты, м		Радиус, м	координаты, м		Радиус, м		
	X	Y	R	X	Y	R		
1	2	3	4	5	6	7	8	9
н103О	—	—	—	388 723,90	1 380 255,89	—	Метод спутниковых геодезических измерений (определений)	$\sqrt{(0,06^2 + 0,08^2)} = 0,10$
н104О	—	—	—	388 727,71	1 380 260,75	—		
н105О	—	—	—	388 724,51	1 380 263,24	—		

1	2	3	4	5	6	7	8	9
н1060	—	—	—	388 720,67	1 380 258,32	—	Метод спутниковых геодезических измерений (определений)	$\sqrt{(0,06^2 + 0,08^2)} = 0,10$
н1030	—	—	—	388 723,90	1 380 255,89	—		

2. Сведения о характеристиках объекта недвижимости с кадастровым номером 63:01:0915002:1302 :

№ п/п	Наименование характеристики	Значение характеристики
1	2	3
1.	Вид объекта недвижимости	Здание
2.	Ранее присвоенный государственный учетный номер (инвентарный) здания, сооружения, объекта незавершенного строительства	—
3.	Кадастровый номер земельного участка (земельных участков), в границах которого (которых) расположены здание, сооружение, объект незавершенного строительства	63:01:0915002:502
4.	Уникальный учетный номер кадастрового квартала, в границах которого расположены здание, сооружение, объект незавершенного строительства	63:01:0915002
5.	Адрес здания, сооружения, объекта незавершенного строительства	443083, Российская Федерация, Самарская область, Самара г, Победы ул, д 69
5.1.	Сведения о местоположении здания, сооружения, объекта незавершенного строительства (при отсутствии адреса) в структурированном в соответствии с федеральной информационной адресной системой виде	—
5.2.	Дополнительные сведения о местоположении	—
6.	Иные сведения	—

3. Пояснения к сведениям об объекте недвижимости с кадастровым номером 63:01:0915002:1302 :

1.	—
----	---

**Сведения о зданиях, сооружениях, объектах незавершенного строительства,
необходимые для исправления реестровых ошибок в сведениях об описании их местоположения**

1. Сведения о характерных точках контура _____
 вид объекта недвижимости (здание, сооружение, объект незавершенного строительства)
 с кадастровым номером _____:

Система координат _____ Зона № _____

Обозначение характерных точек границ	Содержатся в Едином государственном реестре недвижимости			Определены в ходе выполнения комплексных кадастровых работ			Метод определения координат	Формулы, примененные для расчета средней квадратической погрешности определения координат характерных точек (Mt), м, с подставленными в такие формулы значениями и итоговые (вычисленные) значения Mt, м
	координаты, м		Радиус, м	координаты, м		Радиус, м		
	X	Y	R	X	Y	R		
1	2	3	4	5	6	7	8	9

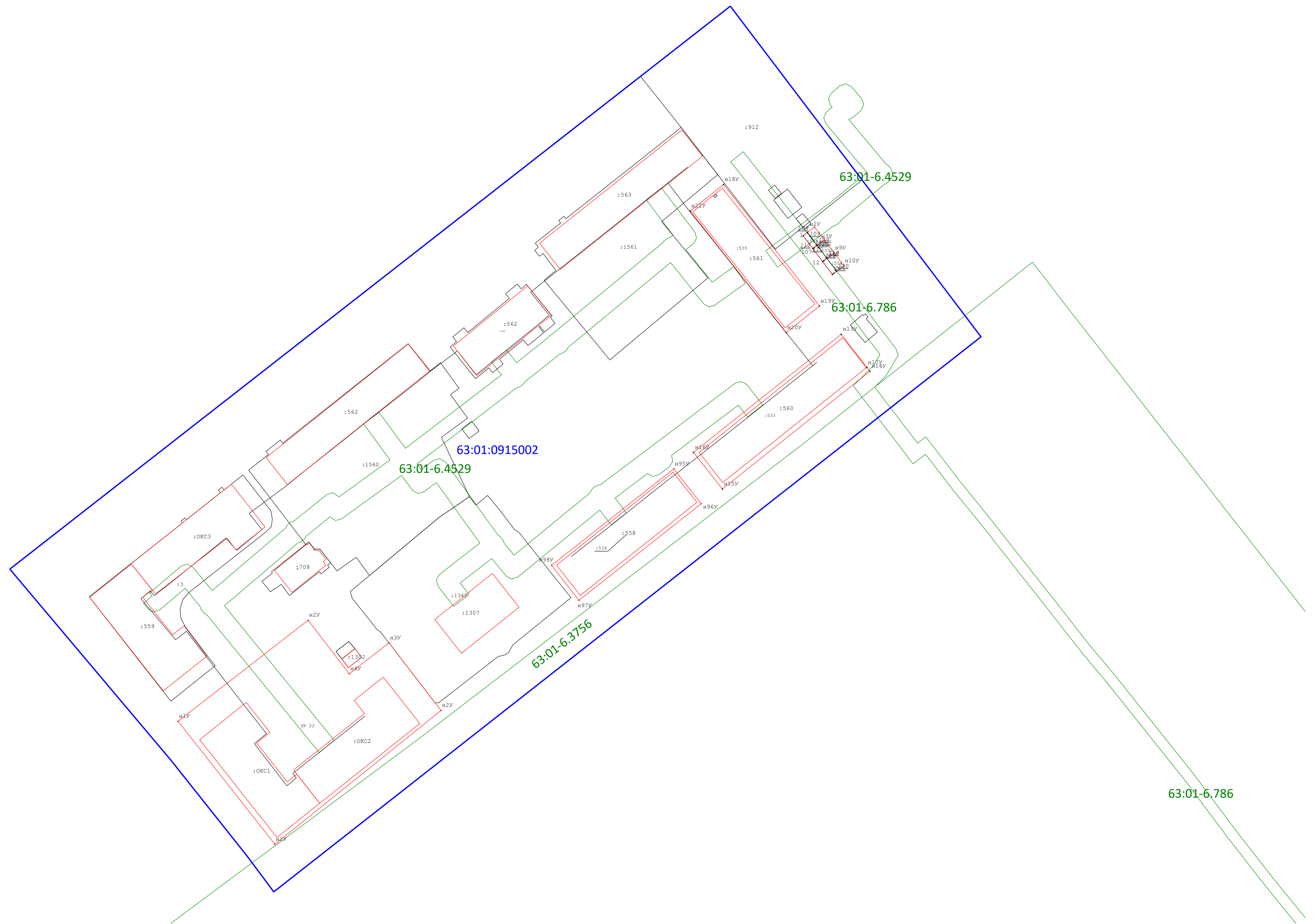

2. Иные сведения об объекте недвижимости с кадастровым номером _____:

1. _____

3. Пояснения к сведениям об объекте недвижимости с кадастровым номером _____:










1. _____

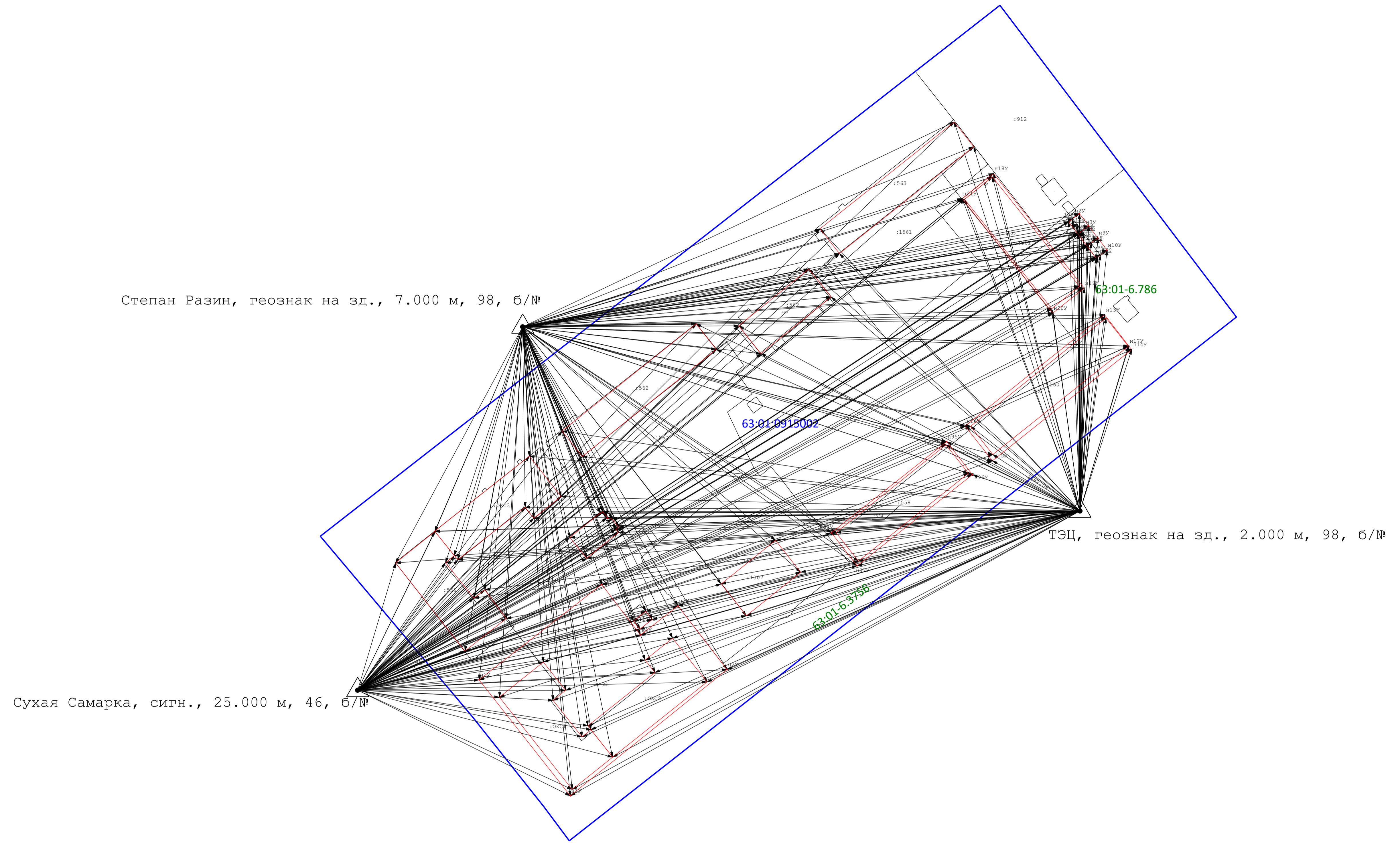
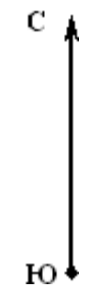
Схема границ земельных участков



Масштаб 1:800

Условные обозначения:

-  - Прекращающая существование точка, сведения о которой позволяют однозначно определить ее местоположение
-  - Существующая точка, имеющиеся в ГКН сведения о которой позволяют однозначно определить ее местоположение
-  - Существующая часть границы, имеющиеся в ГКН сведения о которой достаточны для определения ее местоположения
-  - вновь образованная часть границы, сведения о которой достаточны для определения ее местоположения
-  - Обозначение новых характерных точек границ земельных участков
-  - Обозначение характерных точек границ земельных участков и объектов капитального строительства прекращающих свое существование
-  - Номера земельных участков и объектов капитального строительства в кадастровом квартале
-  - Граница кадастрового квартала
-  - Обозначение номера кадастрового квартала



Условные обозначения:

- ₅ - Прекращающая существование точка, сведения о которой позволяют однозначно определить ее местоположение
- ₇ - Существующая точка, имеющиеся в ГКН сведения о которой позволяют однозначно определить ее местоположение
- - Существующая часть границы, имеющиеся в ГКН сведения о которой достаточны для определения ее местоположения
- (red) - Вновь образованная часть границы, сведения о которой достаточны для определения ее местоположения
- △ - Пункт государственной геодезической сети
- (with arrows) - Направления геодезических построений при создании съемочного обоснования
- (with arrows) - Направления геодезических построений при определении координат характерных точек границ земельного участка
- _{н154у} - Обозначение новых характерных точек границ земельных участков
- (with arrows) - Обозначение характерных точек границ земельных участков и объектов капитального строительства прекращающих свое существование
- :1092 - Номера земельных участков и объектов капитального строительства в кадастровом квартале
- (blue) - Граница кадастрового квартала
- 63:03:0212019 - Обозначение номера кадастрового квартала