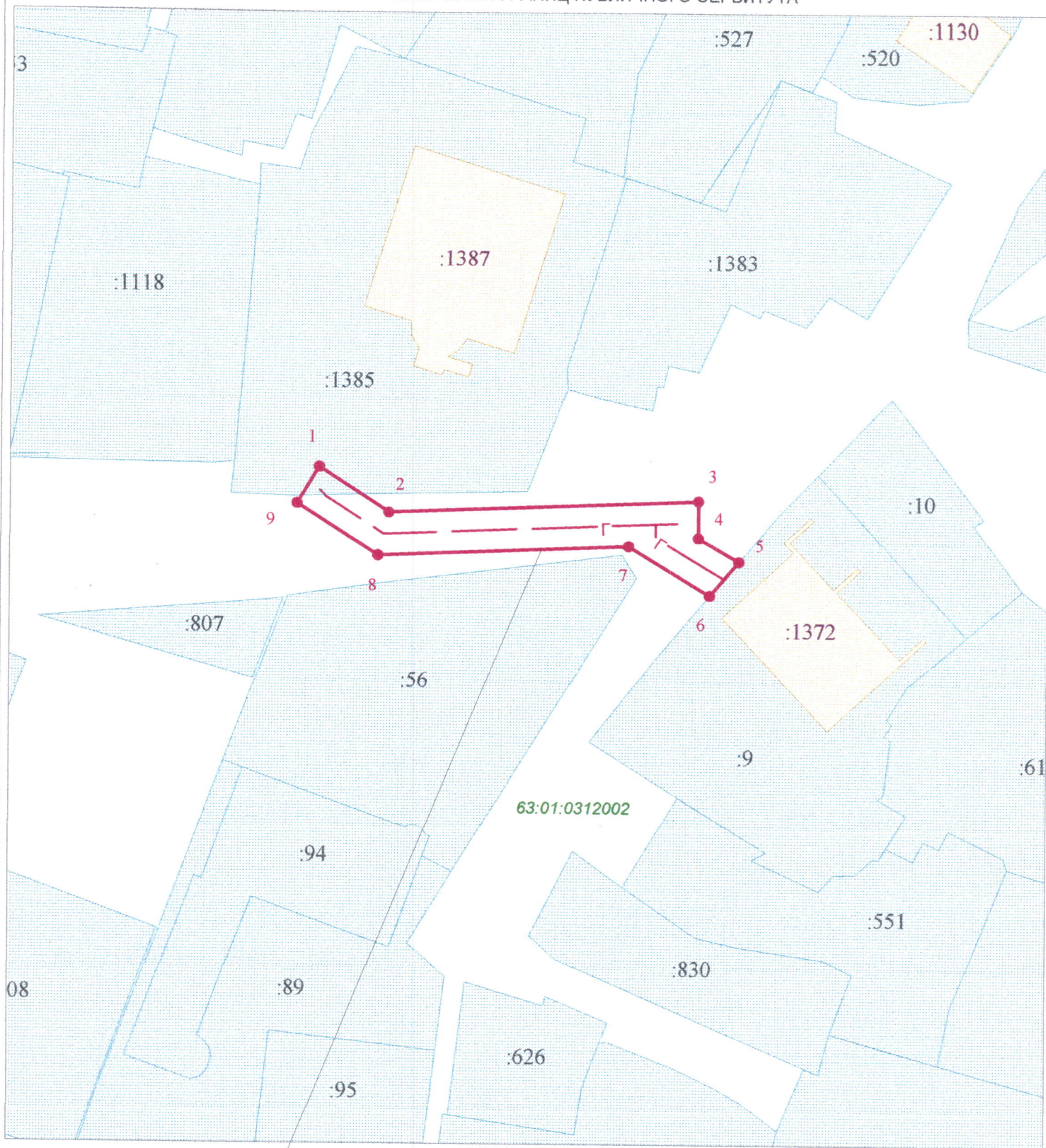


**ГРАФИЧЕСКОЕ ОПИСАНИЕ
МЕСТОПОЛОЖЕНИЯ ГРАНИЦ ПУБЛИЧНОГО СЕРВИТУТА**

1. Местоположения границ публичного сервитута		Самарская область, город Самара	
2. Система координат		МСК-63	
3. Метод определения координат		Аналитический метод	
4. Площадь публичного сервитута		176 кв.м.	
Обозначение характерных точек границы	Координаты, м		Средняя квадратическая погрешность положения характерной точки (M ₀), м
	X	Y	
1	2	3	4
1	406551,59	1377493,56	0.1
2	406547,35	1377500,06	0.1
3	406548,61	1377528,96	0.1
4	406545,16	1377528,96	0.1
5	406542,94	1377532,76	0.1
6	406539,72	1377530,06	0.1
7	406544,33	1377522,45	0.1
8	406543,30	1377499,08	0.1
9	406548,15	1377491,51	0.1
1	406551,59	1377493,56	0.1







СХЕМА РАСПОЛОЖЕНИЯ ГРАНИЦ ПУБЛИЧНОГО СЕРВИТУТА



Граница публичного сервитута

Условные обозначения

Масштаб 1:500

- | | | | |
|---|--|---|---|
|  | Границы кадастрового квартала | 63:01:0312002 | Номера кадастрового квартала |
|  | Граница земельных участков включенных в ЕГРН |  | Граница публичного сервитута |
| :1385 | Надпись кадастрового номера земельного участка |  | Граница проектного инженерного сооружения |
| :1372 | Надпись кадастрового номера ОКС |  | Характерная точка границы |
|  | Граница ОКС включенных в ЕГРН | 1 | Обозначение новой характерной точки |