

ООО «ОГК – САМАРА»

Свидетельство № П-175-6311146532-01 от 10.01.2014

Заказчик: Министерство транспорта и автомобильных дорог Самарской области
Подрядчик: ООО «ОГК-САМАРА»

**ДОКУМЕНТАЦИЯ ПО ПЛАНИРОВКЕ ТЕРРИТОРИИ
В ЦЕЛЯХ ОПРЕДЕЛЕНИЯ ГРАНИЦЫ ПОЛОСЫ ОТВОДА
АВТОМОБИЛЬНОЙ ДОРОГИ ОБЩЕГО ПОЛЬЗОВАНИЯ
РЕГИОНАЛЬНОГО ЗНАЧЕНИЯ В САМАРСКОЙ ОБЛАСТИ
КРАСНОГЛИНСКОЕ ШОССЕ (ОТ МОСТА ЧЕРЕЗ Р. СОК
ДО ВОЛЖСКОГО ШОССЕ), РАСПОЛОЖЕННОЙ
В ГОРОДСКОМ ОКРУГЕ САМАРА**

ОСНОВНАЯ ЧАСТЬ
ПРОЕКТА МЕЖЕВАНИЯ ТЕРРИТОРИИ

Том 3

Самара 2023 г.

ООО «ОГК – САМАРА»

Свидетельство № П-175-6311146532-01 от 10.01.2014

Заказчик: Министерство транспорта и автомобильных дорог Самарской области

Подрядчик: ООО «ОГК-САМАРА»

Договор № 28-22/283 от 27.12.2022

**ДОКУМЕНТАЦИЯ ПО ПЛАНИРОВКЕ ТЕРРИТОРИИ
В ЦЕЛЯХ ОПРЕДЕЛЕНИЯ ГРАНИЦЫ ПОЛОСЫ ОТВОДА
АВТОМОБИЛЬНОЙ ДОРОГИ ОБЩЕГО ПОЛЬЗОВАНИЯ
РЕГИОНАЛЬНОГО ЗНАЧЕНИЯ В САМАРСКОЙ ОБЛАСТИ
КРАСНОГЛИНСКОЕ ШОССЕ (ОТ МОСТА ЧЕРЕЗ Р. СОК
ДО ВОЛЖСКОГО ШОССЕ), РАСПОЛОЖЕННОЙ
В ГОРОДСКОМ ОКРУГЕ САМАРА**

ОСНОВНАЯ ЧАСТЬ
ПРОЕКТА МЕЖЕВАНИЯ ТЕРРИТОРИИ

Том 3

Директор ООО «ОГК-САМАРА»



О.П. Купцов

ГИП ООО «ОГК-САМАРА»

К.А. Нестеренко

Самара 2023 г.

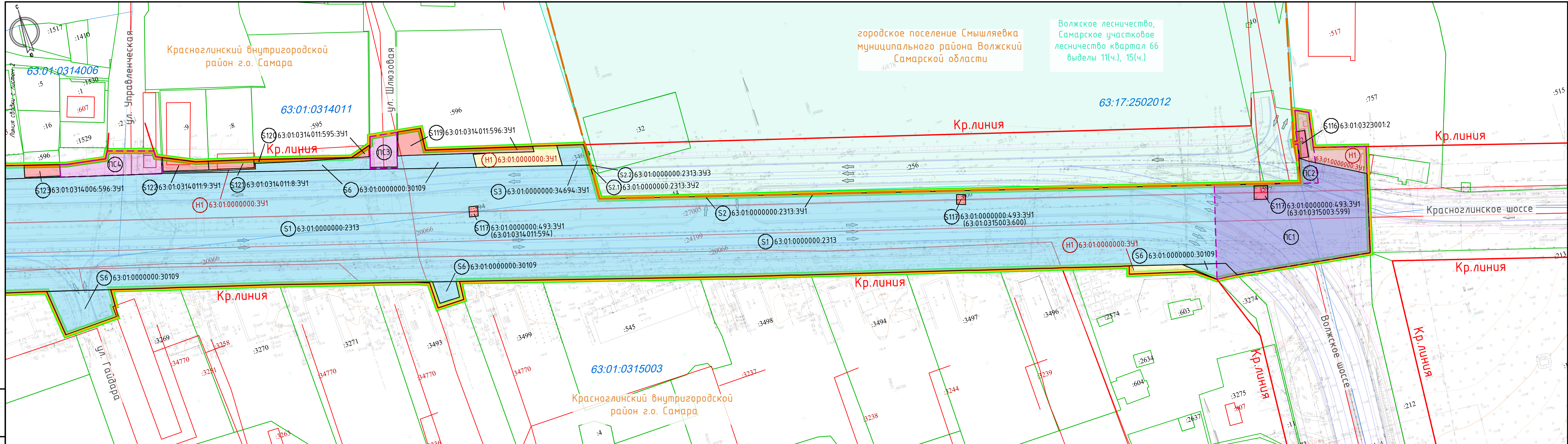
СОСТАВ ДОКУМЕНТАЦИИ

Обозначение	Наименование	Шифр
Том 1. Основная часть проекта планировки территории		
	Раздел 1 «Проект планировки территории. Графическая часть».	ППТ.ОЧ.ГЧ
	Раздел 2 «Положение о размещении линейных объектов».	ППТ.ТЧ.ТЧ
Том 2. Материалы по обоснованию проекта планировки территории		
	Раздел 3 «Материалы по обоснованию проекта планировки территории. Графическая часть».	МО.ППТ.ГЧ
	Раздел 4 «Материалы по обоснованию проекта планировки территории. Пояснительная записка».	МО.ППТ.ТЧ
Том 3. Основная часть проекта межевания территории		
	Раздел 1 «Проект межевания территории. Графическая часть».	ОЧ.ПМТ.ГЧ
	Раздел 2 «Проект межевания территории. Текстовая часть».	ОЧ.ПМТ.ТЧ
Том 4. Материалы по обоснованию проекта межевания территории		
	Раздел 3 «Материалы по обоснованию проекта межевания территории. Графическая часть».	МО.ПМТ.ГЧ
	Раздел 4 «Материалы по обоснованию проекта межевания территории. Пояснительная записка».	МО.ПМТ.ТЧ

СОДЕРЖАНИЕ

Раздел 1. Графическая часть	4
Раздел 2. Проект межевания территории в целях определения границы полосы отвода автомобильной дороги общего пользования регионального значения в Самарской области Красноглинское шоссе (от моста через р. Сок до Волжского шоссе), расположенной в городском округе Самара	16
Таблица 1. Перечень образуемых земельных участков, расположенных в границах зоны планируемого размещения (полосы отвода) автомобильной дороги общего пользования регионального значения в Самарской области Красноглинское шоссе (от моста через р. Сок до Волжского шоссе), расположенной в городском округе Самара, в том числе в отношении которых предполагается изъятие для государственных нужд Самарской области	34
Таблица 2. Перечень объектов капитального строительства, расположенных в границах зоны планируемого размещения (полосы отвода) автомобильной дороги общего пользования регионального значения в Самарской области Красноглинское шоссе (от моста через р. Сок до Волжского шоссе), расположенной в городском округе Самара.....	111
Таблица 3. Перечень сервитутов	123
Таблица 4. Ведомость земельных участков, подлежащих образованию путем объединения	125
Приложение 1. Перечень координат характерных точек границ территории, применительно к которой осуществляется подготовка проекта межевания в целях определения границы полосы отвода автомобильной дороги общего пользования регионального значения в Самарской области Красноглинское шоссе (от моста через р. Сок до Волжского шоссе), расположенной в городском округе Самара.....	132
Приложение 2. Перечень координат характерных точек границ образуемых земельных участков.....	145
Приложение 3. Перечень координат характерных точек публичных сервитутов	327

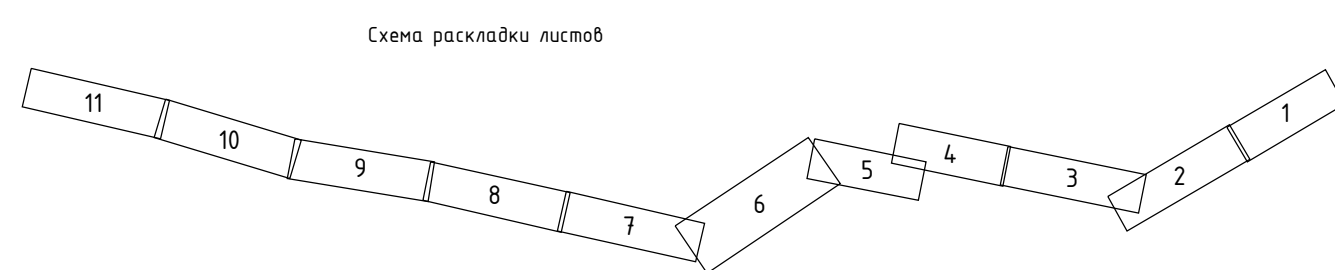
Раздел 1. Графическая часть



городское поселение Смышляевка
муниципального района Волжский
Самарской области

Волжское лесничество,
Самарское участковое
лесничество квартал 66
выделы 11(ч.), 15(ч.)

Взам. инв. №
Подп. и дата
Инв. №подл.



Пояснительные надписи, содержащие информацию о линейном объекте транспортной инфраструктуры

- Граница территории, в отношении которой осуществляется подготовка проекта межевания территории
- Граница зоны планируемого размещения автомобильной дороги общего пользования регионального значения в Самарской области Красноглинское шоссе (от моста через р. Сок до Волжского шоссе), расположенной в городском округе Самара
- Красные линии, утвержденные в составе проекта планировки территории
- Ось трассы

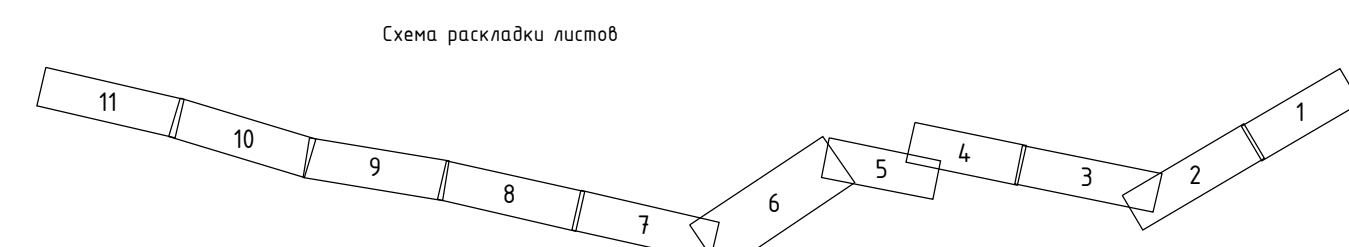
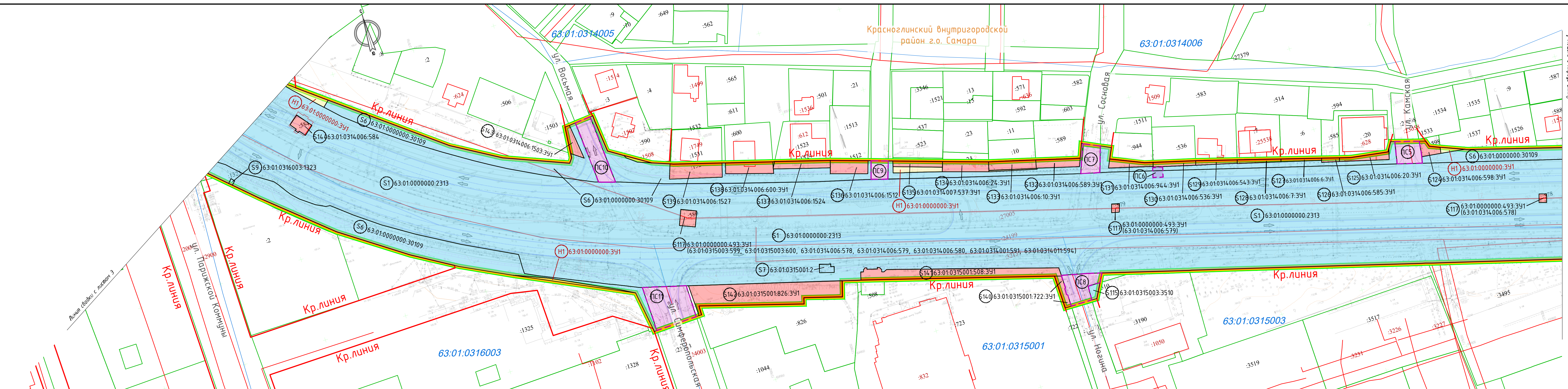
- :587 Границы земельных участков, поставленных на государственный кадастровый учет
- :575 Объекты капитального строительства, в том числе поставленных на государственный кадастровый учет
- Границы кадастровых кварталов
- Границы лесничеств Самарской области
- Границы муниципальных образований, городское поселение Смышляевка муниципального района Волжский, городской округ Самара Самарской области

- Н1 Границы образуемых земельных участков, из земель государственная собственность на которые не разграничена
- :361 Границы земельных участков, принадлежащих третьим лицам, подлежащих изъятию, поставленных на государственный кадастровый учет
- :325 Границы земельных участков, составляющих зону планируемого размещения, в том числе предполагаемых к разделу в соответствии с зоной планируемого размещения объекта
- ПС1 Границы зон действия публичных сервитутов

Изм.	Кол-во	Лист	№ док.	Подп.	Дата
ГИП	Нестеренко				07.23
Разработал	Коновалов				07.23

04-ПМТ-1. ГЧ					
Документация по планировке территории в целях определения границы полосы отвода автомобильной дороги общего пользования регионального значения в Самарской области Красноглинское шоссе (от моста через р. Сок до Волжского шоссе), расположенной в городском округе Самара					
Основная часть проекта межевания территории			Стадия	Лист	Листов
Чертеж межевания территории М1:1000			ПМТ	1	11
ООО "ОГК-САМАРА"					

Красноглинский внутригородской район г.о. Самара



- Пояснительные надписи, содержащие информацию о линейном объекте транспортной инфраструктуры
- Граница территории, в отношении которой осуществляется подготовка проекта межевания территории
 - Граница зоны планируемого размещения автомобильной дороги общего пользования регионального значения в Самарской области Красноглинское шоссе (от моста через р. Сок до Волжского шоссе), расположенной в городском округе Самара
 - Красные линии, утвержденные в составе проекта планировки территории
 - Ось трассы

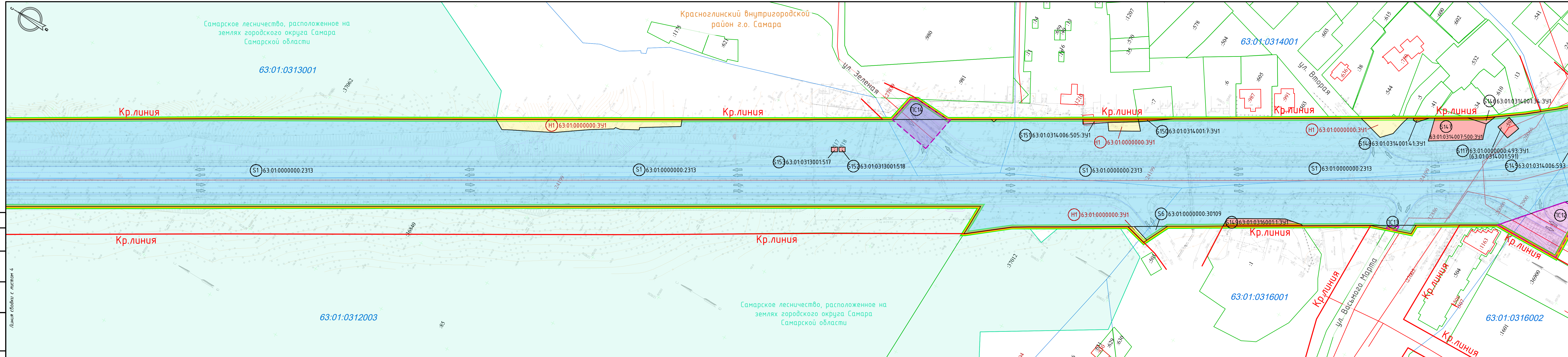
- :587 Границы земельных участков, поставленных на государственный кадастровый учет
- :575 Объекты капитального строительства, в том числе поставленных на государственный кадастровый учет
- Границы кадастровых кварталов
- Границы лесничеств Самарской области
- Границы муниципальных образований, городское поселение Смышляевка муниципального района Волжский, городской округ Самара Самарской области

- H1 Границы образуемых земельных участков, из земель государственная собственность на которые не разграничена
- :361 Границы земельных участков, принадлежащих третьим лицам, подлежащих изъятию, поставленных на государственный кадастровый учет
- :325 Границы земельных участков, составляющих зону планируемого размещения, в том числе предполагаемых к разделу в соответствии с зоной планируемого размещения объекта
- ПС1 Границы зон действия публичных сервитутов

Изм.	Кол-во	Лист	№ док.	Подп.	Дата
ГИП	Нестеренко				07.23
Разработал	Коновалов				07.23

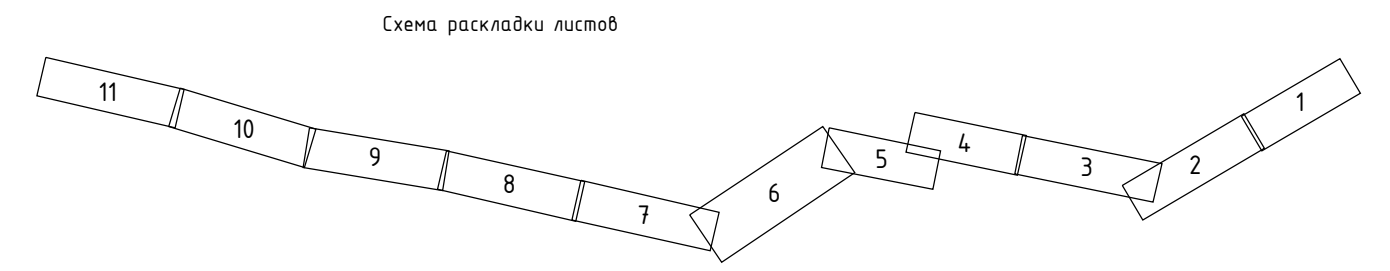
ОЧ-ПМТ-1. ГЧ					
Документация по планировке территории в целях определения границы полосы отвода автомобильной дороги общего пользования регионального значения в Самарской области Красноглинское шоссе (от моста через р. Сок до Волжского шоссе), расположенной в городском округе Самара					
Основная часть проекта межевания территории			Студия	Лист	Листов
Чертеж межевания территории М1:1000			ПМТ	2	11
ООО "ОГК-САМАРА"					

Согласовано
 Взам. инв. №
 Подп. и дата
 Инв. № подл.



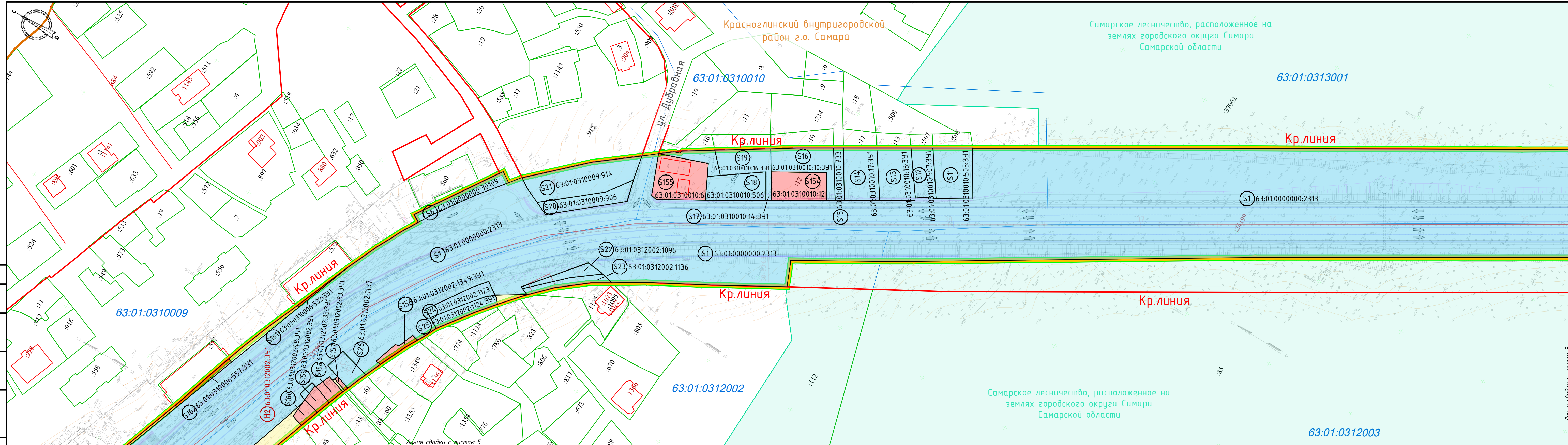
Согласовано
 Взам. инв. №
 Пап. и лоп.
 Инв. №лобл.

Линия свободки с листом 4



Пояснительные надписи, содержащие информацию о линейном объекте транспортной инфраструктуры			
	Граница территории, в отношении которой осуществляется подготовка проекта межевания территории		Границы земельных участков, поставленных на государственный кадастровый учет
	Граница зоны планируемого размещения автомобильной дороги общего пользования регионального значения в Самарской области Красноглинское шоссе (от моста через р. Сок до Волжского шоссе), расположенной в городском округе Самара		Объекты капитального строительства, в том числе поставленных на государственный кадастровый учет
	Красные линии, утвержденные в составе проекта планировки территории		Границы кадастровых кварталов
	Ось трассы		Границы земельных участков, принадлежащих третьим лицам, подлежащих изъятию, поставленных на государственный кадастровый учет
			Границы земельных участков, составляющих зону планируемого размещения, в том числе предполагаемых к разделу в соответствии с зоной планируемого размещения объекта
			Границы лесничеств Самарской области
			Границы зон действия публичных сервитутов
			Границы образуемых земельных участков, из земель государственная собственность на которые не разграничена
			Границы земельных участков, принадлежащих третьим лицам, подлежащих изъятию, поставленных на государственный кадастровый учет
			Границы муниципальных образований, городское поселение Смыльевка муниципального района Волжский, городской округ Самара Самарской области
			Границы земельных участков, составленных на государственную собственность на которые не разграничена
			Границы зон действия публичных сервитутов

04-ПМТ-1. ГЧ			
Документация по планировке территории в целях определения границы полосы отвода автомобильной дороги общего пользования регионального значения в Самарской области Красноглинское шоссе (от моста через р. Сок до Волжского шоссе), расположенной в городском округе Самара			
Изм.	Колч.	Лист/№док.	Подп.
			Дата
ГИП	Нестеренко		07.23
Разработал	Коновалов		07.23
Основная часть проекта межевания территории			
Стадия	Лист	Листов	
ПМТ	3	11	
Чертеж межевания территории М1:1000			
ООО "ОГК-САМАРА"			



Красноглинский внутригородской район г.о. Самара

Самарское лесничество, расположенное на землях городского округа Самара Самарской области

63:01:0310010

63:01:0313001

Кр. линия

Кр. линия

Кр. линия

Кр. линия

63:01:0312002

63:01:0312003

Линия сводки с листом Э

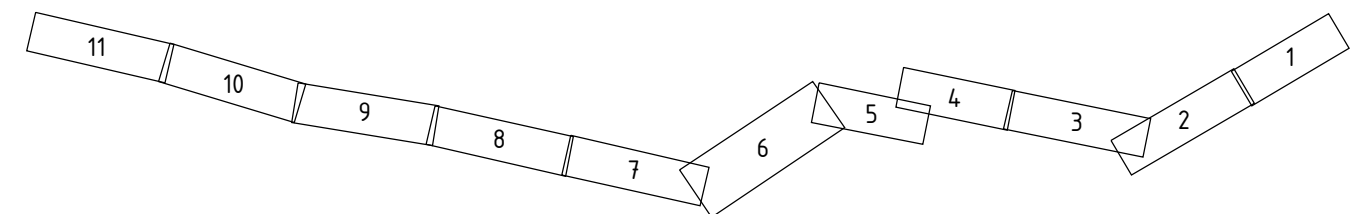
Согласовано

Взам. инв. №

Подп. и дата

Инв. №подл.

Схема раскладки листов



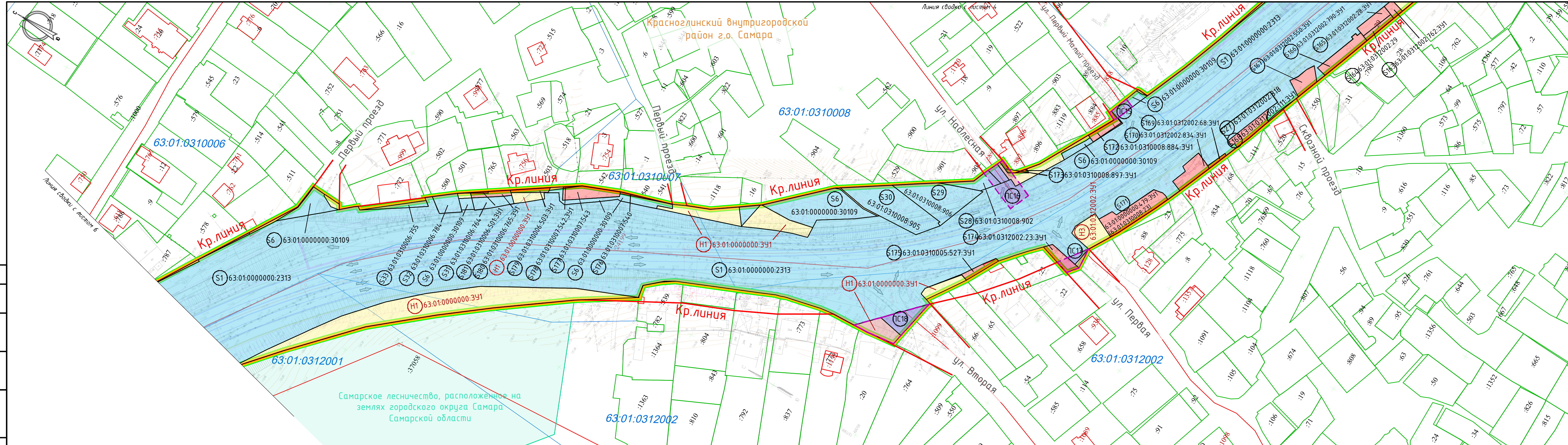
Пояснительные надписи, содержащие информацию о линейном объекте транспортной инфраструктуры

- Граница территории, в отношении которой осуществляется подготовка проекта межевания территории
- Граница зоны планируемого размещения автомобильной дороги общего пользования регионального значения в Самарской области Красноглинское шоссе (от моста через р. Сок до Волжского шоссе), расположенной в городском округе Самара
- Красные линии, утвержденные в составе проекта планировки территории
- Ось трассы

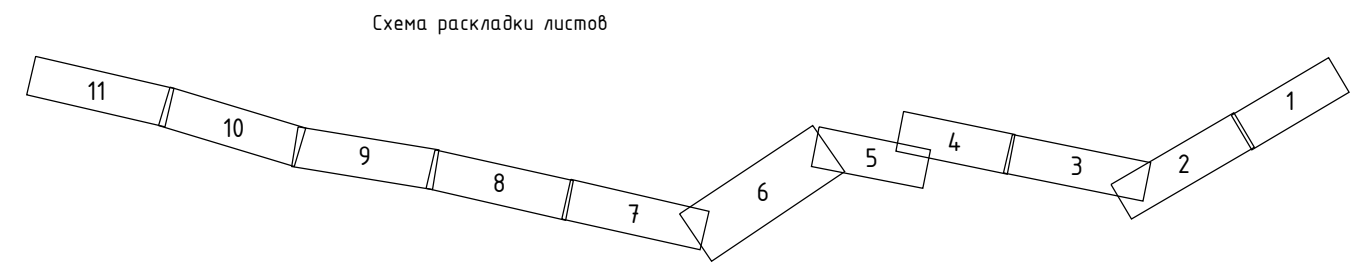
- :587 Границы земельных участков, поставленных на государственный кадастровый учет
- :575 Объекты капитального строительства, в том числе поставленных на государственный кадастровый учет
- Границы кадастровых кварталов
- Границы лесничеств Самарской области
- Границы муниципальных образований, городское поселение Смышляевка муниципального района Волжский, городской округ Самара Самарской области

- Н1 Границы образуемых земельных участков, из земель государственная собственность на которые не разграничена
- :361 Границы земельных участков, принадлежащих третьим лицам, подлежащих изъятию, поставленных на государственный кадастровый учет
- :325 Границы земельных участков, составляющих зону планируемого размещения, в том числе предполагаемых к разделу в соответствии с зоной планируемого размещения объекта
- ПС1 Границы зон действия публичных сервитутов

				04-ПМТ-1. ГЧ		
				Документация по планировке территории в целях определения границы полосы отвода автомобильной дороги общего пользования регионального значения в Самарской области Красноглинское шоссе (от моста через р. Сок до Волжского шоссе), расположенной в городском округе Самара		
Изм.	Кол-во	Лист	№ док.	Подп.	Дата	Основная часть проекта межевания территории
						Стадия
ГИП	Нестеренко				07.23	ПМТ
Разработал	Коновалов				07.23	Лист
						11
				Чертеж межевания территории М1:1000		
				ООО "ОГК-САМАРА"		



Согласовано
 Взам. инв. №
 Подп. и дата
 Инв. №подл.



Пояснительные надписи, содержащие информацию о линейном объекте транспортной инфраструктуры

- Граница территории, в отношении которой осуществляется подготовка проекта межевания территории
- Граница зоны планируемого размещения автомобильной дороги общего пользования регионального значения в Самарской области Красноглинское шоссе (от моста через р. Сок до Волжского шоссе), расположенной в городском округе Самара
- Красные линии, утвержденные в составе проекта планировки территории
- Ось трассы

- :587 Границы земельных участков, поставленных на государственный кадастровый учет
- :575 Объекты капитального строительства, в том числе поставленных на государственный кадастровый учет
- Границы кадастровых кварталов
- Границы лесничеств Самарской области
- Границы муниципальных образований, городское поселение Смыляевка муниципального района Волжский, городской округ Самара Самарской области

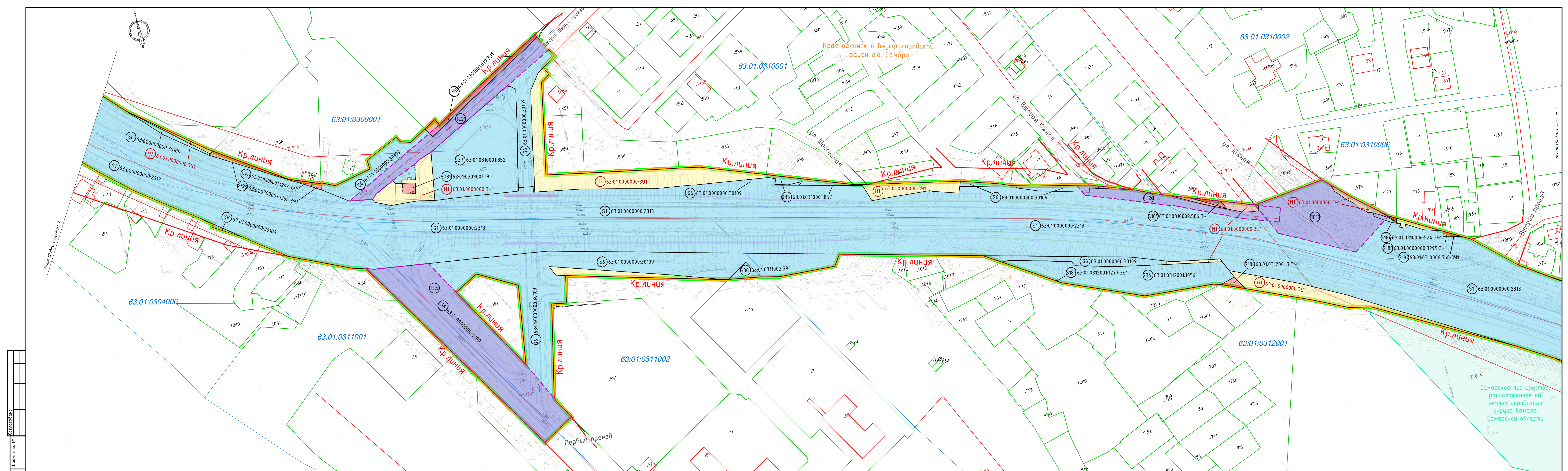
- H1 Границы образуемых земельных участков, из земель государственная собственность на которые не разграничена
- :361 Границы земельных участков, принадлежащих третьим лицам, подлежащих изъятию, поставленных на государственный кадастровый учет
- :325 Границы земельных участков, составляющих зону планируемого размещения, в том числе предполагаемых к разделу в соответствии с зоной планируемого размещения объекта
- ПС1 Границы зон действия публичных сервитутов

Изм.	Колуч.	Лист/№ док.	Подп.	Дата	Стадия	Лист	Листов
					Основная часть проекта межевания территории	ПМТ	11
					Чертеж межевания территории М1:1000		

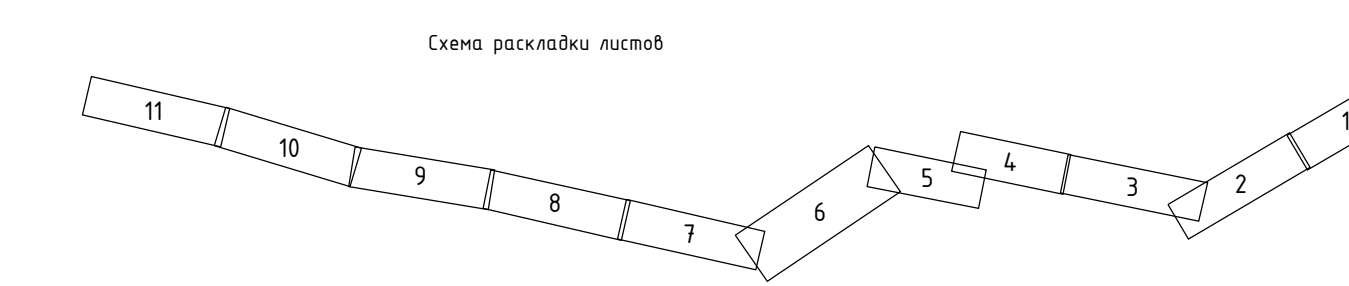
ОЧ-ПМТ-1. ГЧ

Документация по планировке территории в целях определения границы полосы отвода автомобильной дороги общего пользования регионального значения в Самарской области Красноглинское шоссе (от моста через р. Сок до Волжского шоссе), расположенной в городском округе Самара

ООО "ОГК-САМАРА"



Лист № 11
 Подп. и дата
 Имя, Фамилия



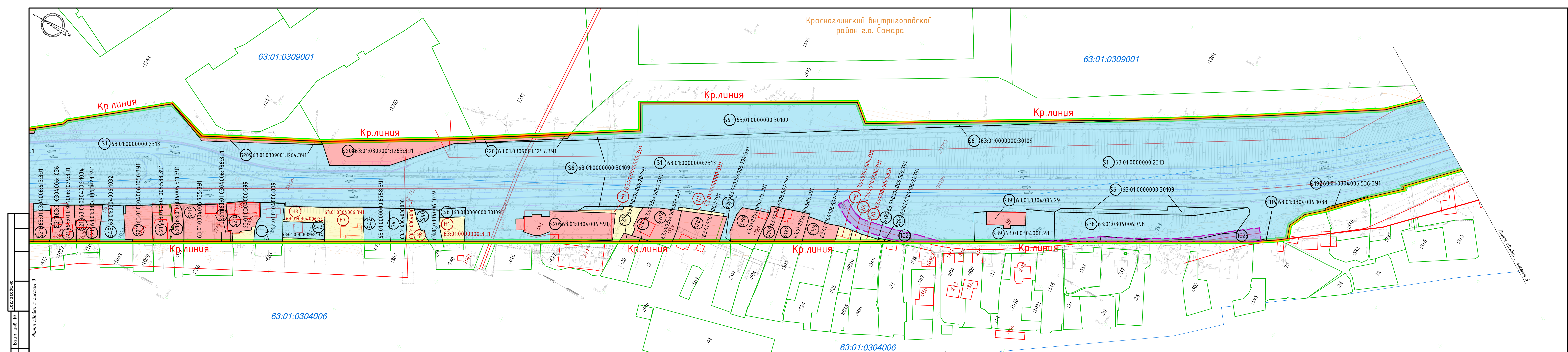
- Пояснительные надписи, содержащие информацию о линейном объекте транспортной инфраструктуры
- Граница территории, в отношении которой осуществляется подготовка проекта межевания территории
 - Граница зоны планируемого размещения автомобильной дороги общего пользования регионального значения в Самарской области Красномликовское шоссе (от моста через р. Сок до Волжского шоссе), расположенной в городском округе Самара
 - Красные линии, утвержденные в составе проекта планировки территории
 - Ось трассы
 - :587
 - :575
 - Границы кадастровых кварталов
 - Границы лесничеств Самарской области
 - Границы муниципальных образований, городского поселения Стрельниковский муниципального района Волжский, городской округ Самара Самарской области
 - Н1
 - :361
 - :325
 - ПС1
 - Границы зон действия публичных сервитутов

Изм.	Кол.	Лист	№ док.	Подп.	Дата	Описание	Стадия	Лист	Листов
ГИП	Нестеренко	07.23			07.23	Основная часть проекта межевания территории	ПМТ	6	11
Разработал	Конюхов					Чертеж межевания территории М1:1000			

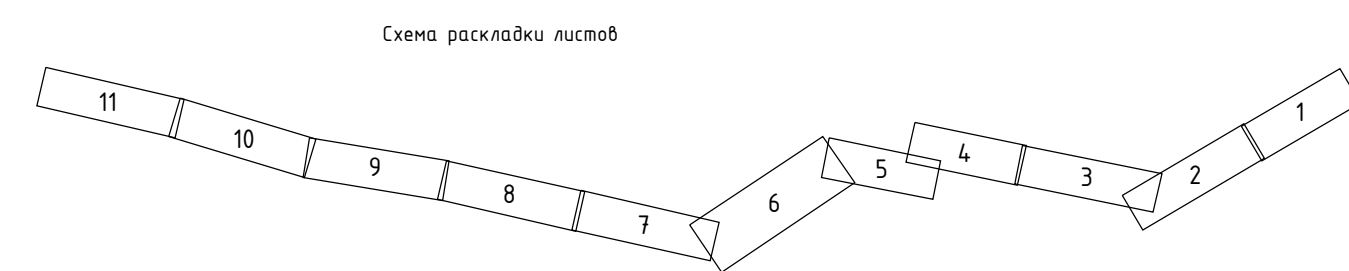
ОЧ-ПМТ-1. ГЧ

Документация по планировке территории в целях определения границ полосы отвода автомобильной дороги общего пользования регионального значения в Самарской области Красномликовское шоссе (от моста через р. Сок до Волжского шоссе), расположенной в городском округе Самара

ООО "ОГК-САМАРА"

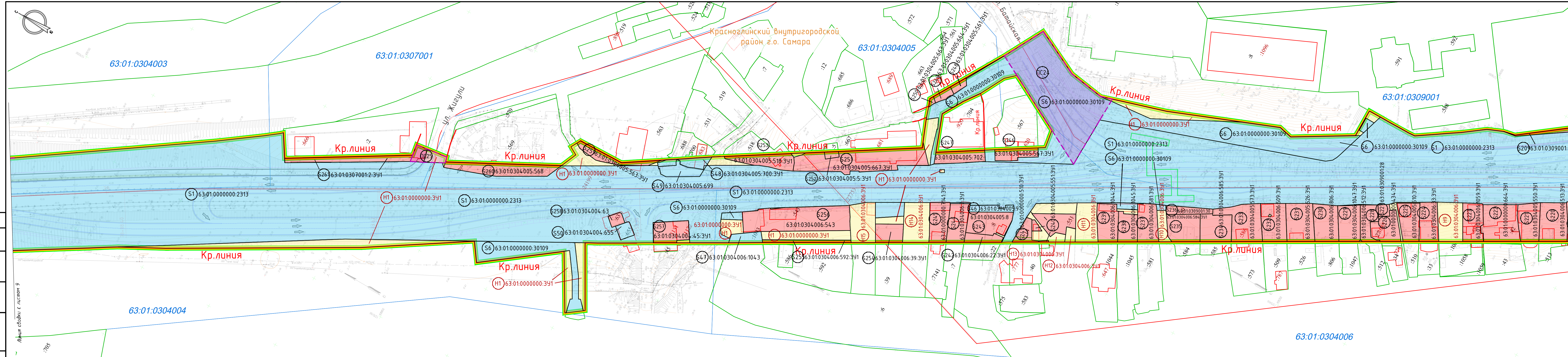


Согласовано
Взам. инв. №
Листа свободки с листом в
Пап. и дата
Инв. №лоа.

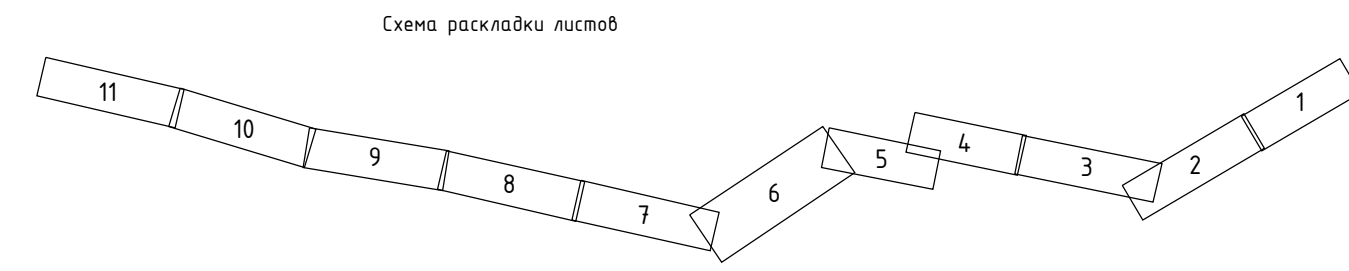


- Пояснительные надписи, содержащие информацию о линейном объекте транспортной инфраструктуры
- Граница территории, в отношении которой осуществляется подготовка проекта межевания территории
 - Граница зоны планируемого размещения автомобильной дороги общего пользования регионального значения в Самарской области Красноглинское шоссе (от моста через р. Сок до Волжского шоссе), расположенной в городском округе Самара
 - Красные линии, утвержденные в составе проекта планировки территории
 - Ось трассы
 - 587 Границы земельных участков, поставленных на государственный кадастровый учет
 - 575 Объекты капитального строительства, в том числе поставленных на государственный кадастровый учет
 - Границы кадастровых кварталов
 - Границы лесничеств Самарской области
 - Границы муниципальных образований, городское поселение Смыляевка муниципального района Волжский, городской округ Самара Самарской области
 - Н1 Границы образуемых земельных участков, из земель государственная собственность на которые не разграничена
 - :361 Границы земельных участков, принадлежащих третьим лицам, подлежащих изъятию, поставленных на государственный кадастровый учет
 - :325 Границы земельных участков, составляющих зону планируемого размещения, в том числе предполагаемых к разделу в соответствии с зоной планируемого размещения объекта
 - ПС1 Границы зон действия публичных сервитутов

				04-ПМТ-1. ГЧ		
				Документация по планировке территории в целях определения границы полосы отвода автомобильной дороги общего пользования регионального значения в Самарской области Красноглинское шоссе (от моста через р. Сок до Волжского шоссе), расположенной в городском округе Самара		
Изм.	Кол-ч	Лист/№док	Подп.	Дата		
ГИП	Нестеренко			07.23		
Разработал	Коновалов			07.23		
				Основная часть проекта межевания территории		
				Стадия	Лист	Листов
				ПМТ	7	11
				Чертеж межевания территории М1:1000		
				ООО "ОГК-САМАРА"		



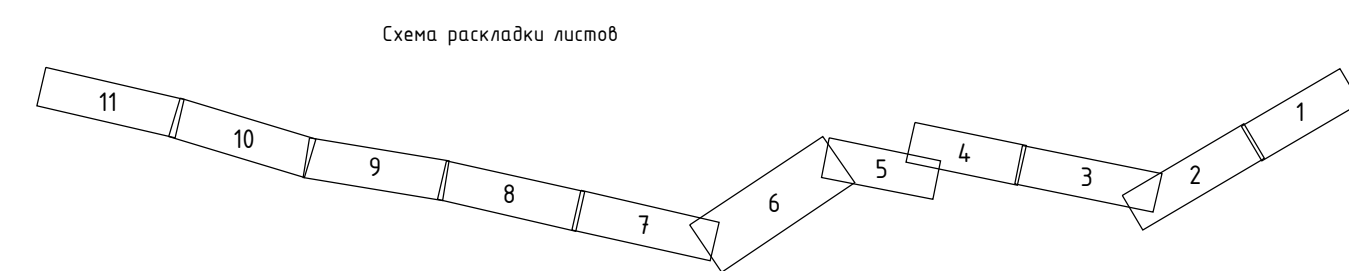
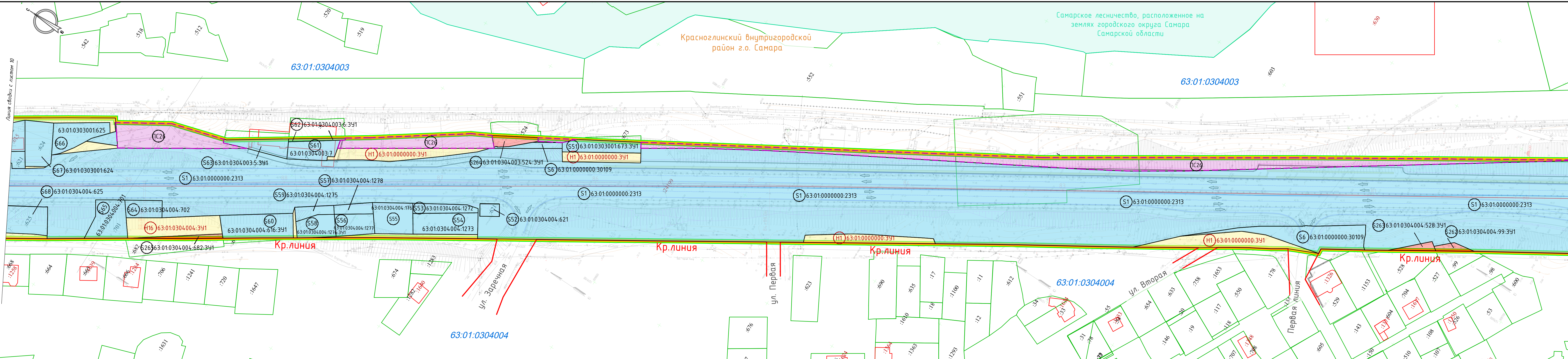
Согласовано
Взам. инв. №
Лист № 11
Инв. № подл.



Пояснительные надписи, содержащие информацию о линейном объекте транспортной инфраструктуры			
	Граница территории, в отношении которой осуществляется подготовка проекта межевания территории		Границы земельных участков, поставленных на государственный кадастровый учет
	Граница зоны планируемого размещения автомобильной дороги общего пользования регионального значения в Самарской области Красноглинское шоссе (от моста через р. Сок до Волжского шоссе), расположенной в городском округе Самара		Объекты капитального строительства, в том числе поставленных на государственный кадастровый учет
	Красные линии, утвержденные в составе проекта планировки территории		Границы кадастровых кварталов
	Ось трассы		Границы лесничеств Самарской области
			Границы муниципальных образований, городское поселение Смыльевка муниципального района Волжский, городской округ Самара Самарской области
			Н1 Границы образуемых земельных участков, из земель государственная собственность на которые не разграничена
			:361 Границы земельных участков, принадлежащих третьим лицам, подлежащих изъятию, поставленных на государственный кадастровый учет
			:325 Границы земельных участков, составляющих зону планируемого размещения, в том числе предполагаемых к разделу в соответствии с зоной планируемого размещения объекта
			ПС1 Границы зон действия публичных сервитутов

Изм.	Кол-во	Лист	№ док.	Подп.	Дата
ГИП	Нестеренко				07.23
Разработал	Коновалов				07.23

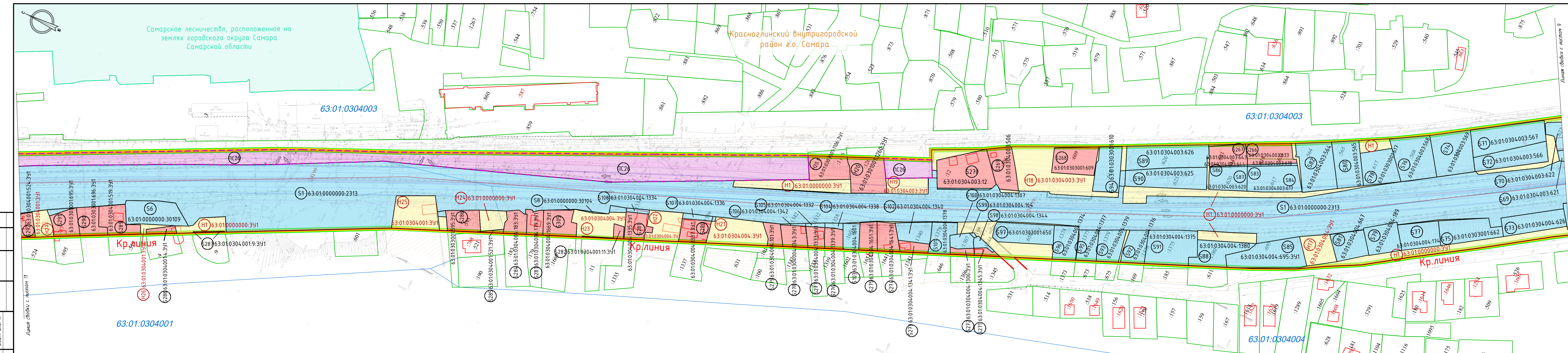
04-ПМТ-1. ГЧ					
Документация по планировке территории в целях определения границы полосы отвода автомобильной дороги общего пользования регионального значения в Самарской области Красноглинское шоссе (от моста через р. Сок до Волжского шоссе), расположенной в городском округе Самара					
Основная часть проекта межевания территории			Студия	Лист	Листов
Чертеж межевания территории М1:1000			ПМТ	8	11
ООО "ОГК-САМАРА"					



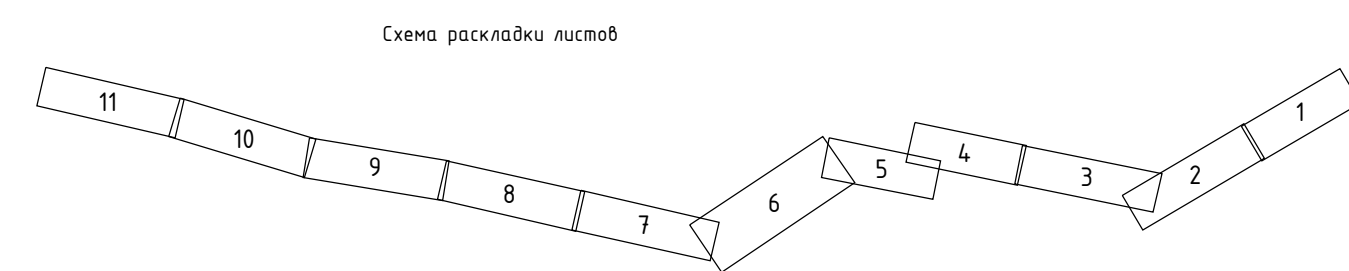
- Пояснительные надписи, содержащие информацию о линейном объекте транспортной инфраструктуры
- Граница территории, в отношении которой осуществляется подготовка проекта межевания территории
 - Граница зоны планируемого размещения автомобильной дороги общего пользования регионального значения в Самарской области Красноглинское шоссе (от моста через р. Сок до Волжского шоссе), расположенной в городском округе Самара
 - Красные линии, утвержденные в составе проекта планировки территории
 - Ось трассы
 - :587 Границы земельных участков, поставленных на государственный кадастровый учет
 - :575 Объекты капитального строительства, в том числе поставленных на государственный кадастровый учет
 - Границы кадастровых кварталов
 - Границы лесничеств Самарской области
 - Границы муниципальных образований, городское поселение Смыляевка муниципального района Волжский, городской округ Самара Самарской области
 - Н1 Границы образуемых земельных участков, из земель государственная собственность на которые не разграничена
 - :361 Границы земельных участков, принадлежащих третьим лицам, подлежащих изъятию, поставленных на государственный кадастровый учет
 - :325 Границы земельных участков, составляющих зону планируемого размещения, в том числе предполагаемых к разделу в соответствии с зоной планируемого размещения объекта
 - ПС1 Границы зон действия публичных сервитутов

				04-ПМТ-1. ГЧ		
Документация по планировке территории в целях определения границы полосы отвода автомобильной дороги общего пользования регионального значения в Самарской области Красноглинское шоссе (от моста через р. Сок до Волжского шоссе), расположенной в городском округе Самара						
Изм.	Кол-во	Лист	№ док.	Подп.	Дата	
ГИП	Нестеренко			<i>[Signature]</i>	07.23	Основная часть проекта межевания территории
Разработал	Коновалов			<i>[Signature]</i>	07.23	
				Студия	Лист	Листов
				ПМТ	9	11
				Чертеж межевания территории М1:1000		000 "ОГК-САМАРА"

Согласовано
 Взам. инв. №
 Пап. и дата
 Инв. № пап.

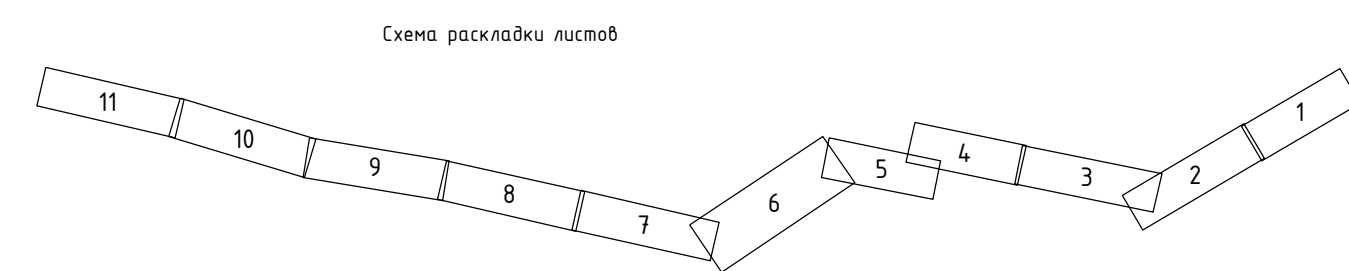
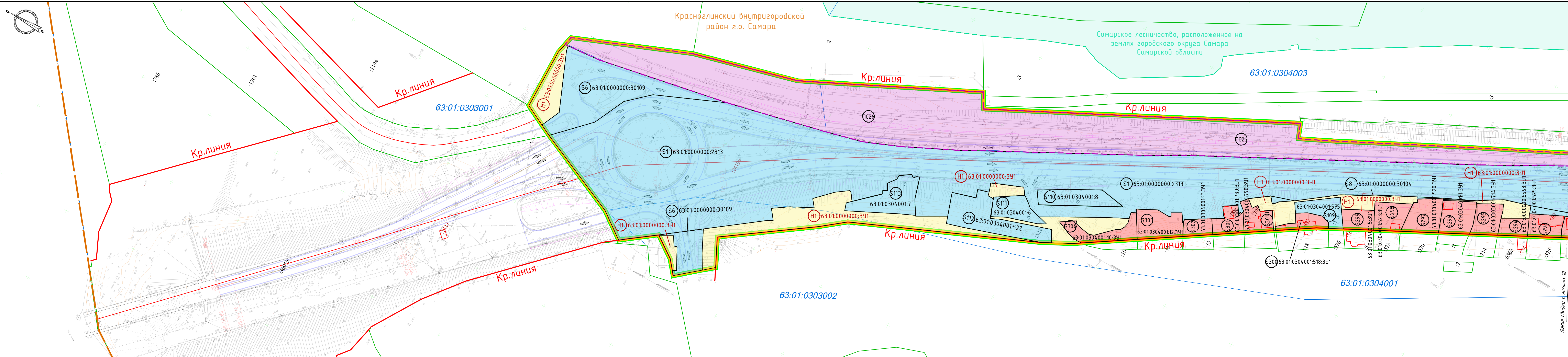


Согласовано
Взам. инв. №
Лист № 11
Инв. № подл.



- Пояснительные надписи, содержащие информацию о линейном объекте транспортной инфраструктуры
- Граница территории, в отношении которой осуществляется подготовка проекта межевания территории
 - Граница зоны планируемого размещения автомобильной дороги общего пользования регионального значения в Самарской области (от моста через р. Сок до Волжского шоссе), расположенной в городском округе Самара
 - Красные линии, утвержденные в составе проекта планировки территории
 - Ось трассы
 - Границы земельных участков, поставленных на государственный кадастровый учет
 - Объекты капитального строительства, в том числе поставленных на государственный кадастровый учет
 - Границы кадастровых кварталов
 - Границы лесничеств Самарской области
 - Границы муниципальных образований, городское поселение Смылевка муниципального района Волжский, городской округ Самара Самарской области
 - Н1 Границы образуемых земельных участков, из земель государственная собственность на которые не разграничена
 - :361 Границы земельных участков, принадлежащих третьим лицам, подлежащих изъятию, поставленных на государственный кадастровый учет
 - :325 Границы земельных участков, составляющих зону планируемого размещения, в том числе предполагаемых к разделу в соответствии с зоной планируемого размещения объекта
 - ПС1 Границы зон действия публичных сервитутов

				04-ПМТ-1. ГЧ		
				Документация по планировке территории в целях определения границы полосы отвода автомобильной дороги общего пользования регионального значения в Самарской области Красноглинское шоссе (от моста через р. Сок до Волжского шоссе), расположенной в городском округе Самара		
Изм.	Кол-во	Лист	№ док.	Подп.	Дата	
ГИП	Нестеренко				07.23	
Разработал	Коновалов				07.23	
Основная часть проекта межевания территории				Стадия	Лист	Листов
Чертеж межевания территории М1:1000				ПМТ	10	11
				ООО "ОГК-САМАРА"		



- Пояснительные надписи, содержащие информацию о линейном объекте транспортной инфраструктуры
- Граница территории, в отношении которой осуществляется подготовка проекта межевания территории
 - Граница зоны планируемого размещения автомобильной дороги общего пользования регионального значения в Самарской области Красноглинское шоссе (от моста через р. Сок до Волжского шоссе), расположенной в городском округе Самара
 - Красные линии, утвержденные в составе проекта планировки территории
 - Ось трассы
- :587 Границы земельных участков, поставленных на государственный кадастровый учет
 - :575 Объекты капитального строительства, в том числе поставленных на государственный кадастровый учет
 - Границы кадастровых кварталов
 - Границы лесничеств Самарской области
 - Границы муниципальных образований, городское поселение Смыляевка муниципального района Волжский, городской округ Самара Самарской области
 - Н1 Границы образуемых земельных участков, из земель государственная собственность на которые не разграничена
 - :361 Границы земельных участков, принадлежащих третьим лицам, подлежащих изъятию, поставленных на государственный кадастровый учет
 - :325 Границы земельных участков, составляющих зону планируемого размещения, в том числе предполагаемых к разделу в соответствии с зоной планируемого размещения объекта
 - ПС1 Границы зон действия публичных сервитутов

				04-ПМТ-1. ГЧ		
				Документация по планировке территории в целях определения границы полосы отвода автомобильной дороги общего пользования регионального значения в Самарской области Красноглинское шоссе (от моста через р. Сок до Волжского шоссе), расположенной в городском округе Самара		
Изм.	Кол-во	Лист	№ док.	Подп.	Дата	
ГИП	Нестеренко			<i>[Signature]</i>	07.23	
Разработал	Коновалов			<i>[Signature]</i>	07.23	
				Основная часть проекта межевания территории		
				Студия	Лист	Листов
				ПМТ	11	11
				Чертеж межевания территории М1:1000		
				ООО "ОГК-САМАРА"		

Согласовано
 Взам. инв. №
 Подп. и дата
 Инв. № подл.

Раздел 2. Проект межевания территории в целях определения границы полосы отвода автомобильной дороги общего пользования регионального значения в Самарской области Красноглинское шоссе (от моста через р. Сок до Волжского шоссе), расположенной в городском округе Самара

Общие положения

Проект межевания территории подготовлен в соответствии с Законом Самарской области от 12.07.2006 № 90-ГД «О градостроительной деятельности на территории Самарской области», постановлением Правительства Самарской области от 13.12.2007 № 261 «Об утверждении Схемы территориального планирования Самарской области».

Проект межевания территории подготовлен Обществом с ограниченной ответственностью «ОГК-САМАРА» на основании приказа министерства транспорта и автомобильных дорог Самарской области от 26.12.2022 № 500 «О подготовке документации по планировке территории в целях определения границы полосы отвода автомобильной дороги общего пользования регионального значения в Самарской области Красноглинское шоссе (от моста через р. Сок до Волжского шоссе), расположенной в городском округе Самара», в соответствии с заданием на разработку документации по планировке территории в целях определения границы полосы отвода автомобильной дороги общего пользования регионального значения в Самарской области Красноглинское шоссе (от моста через р. Сок до Волжского шоссе), расположенной в городском округе Самара, приложенным к договору № 28-22/283 от 27.12.2022, заключенному с министерством транспорта и автомобильных дорог Самарской области.

Подготовка проекта межевания территории осуществлялась в соответствии с Градостроительным кодексом Российской Федерации, применительно к застроенным и подлежащим застройке территориям, расположенным в границах элементов планировочной структуры, установленных проектом планировки территории в целях определения границы полосы отвода автомобильной дороги общего пользования регионального значения в Самарской области Красноглинское шоссе (от моста через р. Сок до Волжского шоссе), расположенной в городском округе Самара (далее – автомобильная дорога).

В административном отношении территория размещения автомобильной дороги расположена в границах городского округа Самара Самарской области.

Площадь территории, в отношении которой осуществляется подготовка проекта межевания (проектируемая территория) – 661 012 кв.м.

Площадь территории, применительно к которой осуществляется подготовка проекта межевания (зоны планируемого размещения автомобильной дороги (полосы отвода) – 661 012 кв.м.

Подготовка настоящего проекта межевания территории осуществляется для определения местоположения границ, образуемых и изменяемых земельных участков.

Образуемые земельные участки отнесены к территории общего пользования.

Категория земель «Земли промышленности, энергетики, транспорта, связи, радиовещания, телевидения, информатики, земли для обеспечения космической деятельности, земли обороны, безопасности и земли иного специального назначения» далее в таблицах будет сокращенно указываться как «Земли промышленности».

Способ образования земельных участков «образование из земель, находящихся в государственной или муниципальной собственности» далее по тексту будет указан как «образование».

Способ образования земельных участков «раздел земельного участка с сохранением исходного земельного в измененных границах» далее по тексту будет указан как «раздел».

Настоящий проект межевания территории является основанием для проведения соответствующих кадастровых работ и внесения сведений об образуемых, изменяемых земельных участках в Единый государственный реестр недвижимости.

::

Таблица 1. Перечень образуемых земельных участков, расположенных в границах зоны планируемого размещения (полосы отвода) автомобильной дороги общего пользования регионального значения в Самарской области Красноглинское шоссе (от моста через р. Сок до Волжского шоссе), расположенной в городском округе Самара, в том числе в отношении которых предполагается изъятие для государственных нужд Самарской области

№ п/п	№ на чертеже	Кадастровый номер исходного земельного участка	Адрес исходного земельного участка	Вид собственности	Категория исходного земельного участка	Вид разрешенного использования исходного земельного участка	Площадь исходного земельного участка/уточненная, кв.м	Способ образования/право ограниченного использования без образования	Площадь образуемого/существующего земельного участка, кв.м	Категория образуемого/существующего земельного участка	Описание местоположения образуемого/существующего земельного участка	Условный номер образуемого земельного участка/кадастровый номер существующего земельного участка	Вид разрешенного использования образуемого/существующего земельного участка
1	Н1							Образование	27049	Земли населенных пунктов	Самарская область, городской округ Самара, Красноглинский район, Красноглинское шоссе	63:01:0000000:3У1	Земельные участки (территории) общего пользования
2	Н2							Образование	215	Земли населенных пунктов	Самарская область, городской округ Самара, Красноглинский район, Красноглинское шоссе	63:01:0312002:3У1	Земельные участки (территории) общего пользования
3	Н3							Образование	203	Земли населенных пунктов	Самарская область, городской округ Самара, Красноглинский район, Красноглинское шоссе	63:01:0312002:3У1	Земельные участки (территории) общего пользования
4	Н4							Образование	42	Земли населенных пунктов	Самарская область, городской округ Самара, Красноглинский район, Красноглинское шоссе	63:01:0304006:3У1	Земельные участки (территории) общего пользования
5	Н5							Образование	90	Земли населенных пунктов	Самарская область, городской округ Самара,	63:01:0304006:3У1	Земельные участки (территории) общего пользования

№ п/п	№ на чертеже	Кадастровый номер исходного земельного участка	Адрес исходного земельного участка	Вид собственности	Категория исходного земельного участка	Вид разрешенного использования исходного земельного участка	Площадь исходного земельного участка/углоченная, кв.м	Способ образования/право ограниченного использования без образования	Площадь образуемого/существующего земельного участка, кв.м	Категория образуемого/существующего земельного участка	Описание местоположения образуемого/существующего земельного участка	Условный номер образуемого земельного участка/кадастровый номер существующего земельного участка	Вид разрешенного использования образуемого/существующего земельного участка
											Красноглинский район, Красноглинское шоссе		пользования
6	Н6							Образование	197	Земли населенных пунктов	Самарская область, городской округ Самара, Красноглинский район, Красноглинское шоссе	63:01:0304006:3У1	Земельные участки (территории) общего пользования
7	Н7							Образование	599	Земли населенных пунктов	Самарская область, городской округ Самара, Красноглинский район, Красноглинское шоссе	63:01:0304006:3У1	Земельные участки (территории) общего пользования
8	Н8							Образование	333	Земли населенных пунктов	Самарская область, городской округ Самара, Красноглинский район, Красноглинское шоссе	63:01:0304006:3У1	Земельные участки (территории) общего пользования
9	Н9							Образование	404	Земли населенных пунктов	Самарская область, городской округ Самара, Красноглинский район, Красноглинское шоссе	63:01:0304006:3У1	Земельные участки (территории) общего пользования
10	Н10							Образование	128	Земли населенных пунктов	Самарская область, городской округ Самара, Красноглинский район, Красноглинское шоссе	63:01:0304006:3У1	Земельные участки (территории) общего пользования

№ п/п	№ на чертеже	Кадастровый номер исходного земельного участка	Адрес исходного земельного участка	Вид собственности	Категория исходного земельного участка	Вид разрешенного использования исходного земельного участка	Площадь исходного земельного участка/утраченная, кв.м	Способ образования/право ограниченного использования без образования	Площадь образуемого/существующего земельного участка, кв.м	Категория образуемого/существующего земельного участка	Описание местоположения образуемого/существующего земельного участка	Условный номер образуемого земельного участка/кадастровый номер существующего земельного участка	Вид разрешенного использования образуемого/существующего земельного участка
11	Н11							Образование	355	Земли населенных пунктов	Самарская область, городской округ Самара, Красноглинский район, Красноглинское шоссе	63:01:0304006:3У1	Земельные участки (территории) общего пользования
12	Н12							Образование	58	Земли населенных пунктов	Самарская область, городской округ Самара, Красноглинский район, Красноглинское шоссе	63:01:0304006:3У1	Земельные участки (территории) общего пользования
13	Н13							Образование	152	Земли населенных пунктов	Самарская область, городской округ Самара, Красноглинский район, Красноглинское шоссе	63:01:0304006:3У1	Земельные участки (территории) общего пользования
14	Н14							Образование	436	Земли населенных пунктов	Самарская область, городской округ Самара, Красноглинский район, Красноглинское шоссе	63:01:0304006:3У1	Земельные участки (территории) общего пользования
15	Н15							Образование	417	Земли населенных пунктов	Самарская область, городской округ Самара, Красноглинский район, Красноглинское шоссе	63:01:0304006:3У1	Земельные участки (территории) общего пользования
16	Н16							Образование	744	Земли населенных пунктов	Самарская область, городской округ Самара,	63:01:0304004:3У1	Земельные участки (территории) общего

№ п/п	№ на чертеже	Кадастровый номер исходного земельного участка	Адрес исходного земельного участка	Вид собственности	Категория исходного земельного участка	Вид разрешенного использования исходного земельного участка	Площадь исходного земельного участка/утраченная, кв.м	Способ образования/право ограниченного использования без образования	Площадь образуемого/существующего земельного участка, кв.м	Категория образуемого/существующего земельного участка	Описание местоположения образуемого/существующего земельного участка	Условный номер образуемого земельного участка/кадастровый номер существующего земельного участка	Вид разрешенного использования образуемого/существующего земельного участка
											Красноглинский район, Красноглинское шоссе		пользования
17	H17							Образование	378	Земли населенных пунктов	Самарская область, городской округ Самара, Красноглинский район, Красноглинское шоссе	63:01:0304004:3У1	Земельные участки (территории) общего пользования
18	H18							Образование	1156	Земли населенных пунктов	Самарская область, городской округ Самара, Красноглинский район, Красноглинское шоссе	63:01:0304003:3У1	Земельные участки (территории) общего пользования
19	H19							Образование	281	Земли населенных пунктов	Самарская область, городской округ Самара, Красноглинский район, Красноглинское шоссе	63:01:0304003:3У1	Земельные участки (территории) общего пользования
20	H21							Образование	603	Земли населенных пунктов	Самарская область, городской округ Самара, Красноглинский район, Красноглинское шоссе	63:01:0304004:3У1	Земельные участки (территории) общего пользования
21	H22							Образование	417	Земли населенных пунктов	Самарская область, городской округ Самара, Красноглинский район, Красноглинское шоссе	63:01:0304004:3У1	Земельные участки (территории) общего пользования

№ п/п	№ на чертеже	Кадастровый номер исходного земельного участка	Адрес исходного земельного участка	Вид собственности	Категория исходного земельного участка	Вид разрешенного использования исходного земельного участка	Площадь исходного земельного участка/утраченная, кв.м	Способ образования/право ограниченного использования без образования	Площадь образуемого/существующего земельного участка, кв.м	Категория образуемого/существующего земельного участка	Описание местоположения образуемого/существующего земельного участка	Условный номер образуемого земельного участка/кадастровый номер существующего земельного участка	Вид разрешенного использования образуемого/существующего земельного участка
22	H23							Образование	834	Земли населенных пунктов	Самарская область, городской округ Самара, Красноглинский район, Красноглинское шоссе	63:01:0304004:3У1	Земельные участки (территории) общего пользования
23	H24							Образование	218	Земли населенных пунктов	Самарская область, городской округ Самара, Красноглинский район, Красноглинское шоссе	63:01:0000000:3У1	Земельные участки (территории) общего пользования
24	H25							Образование	630	Земли населенных пунктов	Самарская область, городской округ Самара, Красноглинский район, Красноглинское шоссе	63:01:0304001:3У1	Земельные участки (территории) общего пользования
25	H26							Образование	61	Земли населенных пунктов	Самарская область, городской округ Самара, Красноглинский район, Красноглинское шоссе	63:01:0304001:3У1	Земельные участки (территории) общего пользования
26	H27							Образование	200	Земли населенных пунктов	Самарская область, городской округ Самара, Красноглинский район, Красноглинское шоссе	63:01:0304001:3У1	Земельные участки (территории) общего пользования
27	S1	63:01:0000000:2313	Самарская область, г. Самара, Красноглинск	Собственность субъекта РФ	Земли населенных пунктов	занимаемый дорогой общего пользования	461952	Исправление реестровой ошибки	461710	Земли населенных пунктов	Самарская область, городской округ Самара,	63:01:0000000:2313	Земельные участки (территории) общего

№ п/п	№ на чертеже	Кадастровый номер исходного земельного участка	Адрес исходного земельного участка	Вид собственности	Категория исходного земельного участка	Вид разрешенного использования исходного земельного участка	Площадь исходного земельного участка/участка/участка/участка, кв.м	Способ образования/право ограниченного использования без образования	Площадь образуемого/существующего земельного участка, кв.м	Категория образуемого/существующего земельного участка	Описание местоположения образуемого/существующего земельного участка	Условный номер образуемого земельного участка/кадастровый номер существующего земельного участка	Вид разрешенного использования образуемого/существующего земельного участка
			кий район, Красноглинское шоссе (от моста через р. Сок до Волжского шоссе)			Самарской области					Красноглинский район, Красноглинское шоссе		пользования
28	S2	63:01:0000000:2313	Самарская область, г. Самара, Красноглинский район, Красноглинское шоссе (от моста через р. Сок до Волжского шоссе)	Собственность субъекта РФ	Земли населенных пунктов	занимаемый дорогой общего пользования Самарской области	461952	Раздел	60	Земли населенных пунктов	Самарская область, городской округ Самара, Красноглинский район, Красноглинское шоссе	63:01:0000000:2313:3 У1	Земельные участки (территории) общего пользования
29	S2.1	63:01:0000000:2313	Самарская область, г. Самара, Красноглинский район, Красноглинское шоссе (от моста через р. Сок до Волжского шоссе)	Собственность субъекта РФ	Земли населенных пунктов	занимаемый дорогой общего пользования Самарской области	461952	Раздел	1	Земли населенных пунктов	Самарская область, городской округ Самара, Красноглинский район, Красноглинское шоссе	63:01:0000000:2313:3 У1	Земельные участки (территории) общего пользования
30	S2.2	63:01:0000000:2313	Самарская область, г. Самара, Красноглинский район, Красноглинское шоссе (от моста через р. Сок до Волжского шоссе)	Собственность субъекта РФ	Земли населенных пунктов	занимаемый дорогой общего пользования Самарской области	461952	Раздел	1	Земли населенных пунктов	Самарская область, городской округ Самара, Красноглинский район, Красноглинское шоссе	63:01:0000000:2313:3 У1	Земельные участки (территории) общего пользования

№ п/п	№ на чертеже	Кадастровый номер исходного земельного участка	Адрес исходного земельного участка	Вид собственности	Категория исходного земельного участка	Вид разрешенного использования исходного земельного участка	Площадь исходного земельного участка/утраченная, кв.м	Способ образования/право ограниченного использования без образования	Площадь образуемого/существующего земельного участка, кв.м	Категория образуемого/существующего земельного участка	Описание местоположения образуемого/существующего земельного участка	Условный номер образуемого земельного участка/кадастровый номер существующего земельного участка	Вид разрешенного использования образуемого/существующего земельного участка
31	S3	63:01:0000000:34694	Российская Федерация, Самарская область, г. Самара, Красноглинский район, Красноглинское шоссе	Собственность субъекта РФ	Земли населенных пунктов	земельные участки (территории) общего пользования	201	Образованный	148	Земли населенных пунктов	Самарская область, городской округ Самара, Красноглинский район, Красноглинское шоссе	63:01:0000000:34694:ЗУ1	Земельные участки (территории) общего пользования
32	S6	63:01:0000000:30109	Самарская область, городской округ Самара, Красноглинский район, Красноглинское шоссе (от моста через реку Сок до Вожского шоссе)	Собственность субъекта РФ	Земли населенных пунктов	Земельные участки (территории) общего пользования	45112	Исправление реестровой ошибки	44429	Земли населенных пунктов	Самарская область, городской округ Самара, Красноглинский район, Красноглинское шоссе	63:01:0000000:30109	Земельные участки (территории) общего пользования
33	S7	63:01:0315001:2	Самарская область, г. Самара, Красноглинский район, п. Управленческий, Красноглинское шоссе	Собственность субъекта РФ	Земли населенных пунктов	Земельные участки (территории) общего пользования	40,7	Образованный	41	Земли населенных пунктов	Самарская область, городской округ Самара, Красноглинский район, Красноглинское шоссе	63:01:0315001:2	Земельные участки (территории) общего пользования
34	S8	63:01:0000000:30104	Самарская область, городской округ Самара, Красноглинский район, Красноглинское шоссе (от моста через реку Сок до Вожского	Собственность субъекта РФ	Земли населенных пунктов	Земельные участки (территории) общего пользования	95	Образованный	95	Земли населенных пунктов	Самарская область, городской округ Самара, Красноглинский район, Красноглинское шоссе	63:01:0000000:30104	Земельные участки (территории) общего пользования

№ п/п	№ на чертеже	Кадастровый номер исходного земельного участка	Адрес исходного земельного участка	Вид собственности	Категория исходного земельного участка	Вид разрешенного использования исходного земельного участка	Площадь исходного земельного участка/утраченная, кв.м	Способ образования/право ограниченного использования без образования	Площадь образуемого/существующего земельного участка, кв.м	Категория образуемого/существующего земельного участка	Описание местоположения образуемого/существующего земельного участка	Условный номер образуемого земельного участка/кадастровый номер существующего земельного участка	Вид разрешенного использования образуемого/существующего земельного участка
			шоссе)										
35	S9	63:01:0316003:1323	Российская Федерация, Самарская область, г.о. Самара, Красноглинский внутригородской район, Красноглинское шоссе	Собственность субъекта РФ	Земли населенных пунктов	Земельные участки (территории) общего пользования	7	Образованный	7	Земли населенных пунктов	Самарская область, городской округ Самара, Красноглинский район, Красноглинское шоссе	63:01:0316003:1323	Земельные участки (территории) общего пользования
36	S11	63:01:0310010:505	Самарская обл, г Самара, Красноглинский р - н, СДТ "Ландыш", уч. 16	Собственность субъекта РФ	Земли населенных пунктов	для садоводства	676,83	Раздел	522	Земли населенных пунктов	Самарская область, городской округ Самара, Красноглинский район, Красноглинское шоссе	63:01:0310010:505:3У1	Земельные участки (территории) общего пользования
37	S12	63:01:0310010:507	Самарская обл., г.Самара, Красноглинский р-н, СДТ "Ландыш", уч.1	Собственность субъекта РФ	Земли населенных пунктов	для садоводства	372	Раздел	288	Земли населенных пунктов	Самарская область, городской округ Самара, Красноглинский район, Красноглинское шоссе	63:01:0310010:507:3У1	Земельные участки (территории) общего пользования
38	S13	63:01:0310010:13	Российская Федерация, Самарская область, городской округ Самара, внутригородской район Красноглинский, поселок Красная Глинка, проезд 5-й малый, земельный участок №28	Собственность субъекта РФ	Земли населенных пунктов	Для садоводства	626,9	Раздел	495	Земли населенных пунктов	Самарская область, городской округ Самара, Красноглинский район, Красноглинское шоссе	63:01:0310010:13:3У1	Земельные участки (территории) общего пользования

№ п/п	№ на чертеже	Кадастровый номер исходного земельного участка	Адрес исходного земельного участка	Вид собственности	Категория исходного земельного участка	Вид разрешенного использования исходного земельного участка	Площадь исходного земельного участка/уточненная, кв.м	Способ образования/право ограниченного использования без образования	Площадь образуемого/существующего земельного участка, кв.м	Категория образуемого/существующего земельного участка	Описание местоположения образуемого/существующего земельного участка	Условный номер образуемого земельного участка/кадастровый номер существующего земельного участка	Вид разрешенного использования образуемого/существующего земельного участка
39	S14	63:01:0310010:17	Российская Федерация, Самарская область, городской округ Самара, внутригородской район Красноглинский, город Самара, поселок Красная Глинка, проезд 5-й малый, земельный участок №24	Собственность субъекта РФ	Земли населенных пунктов	Для садоводства	648,4	Раздел	491	Земли населенных пунктов	Самарская область, городской округ Самара, Красноглинский район, Красноглинское шоссе	63:01:0310010:17:3У1	Земельные участки (территории) общего пользования
40	S15	63:01:0310010:733	Российская Федерация, Самарская область, г Самара, Красноглинский район, ш. Красноглинское	Собственность субъекта РФ	Земли населенных пунктов	Земельные участки (территории) общего пользования	133	Образованный	133	Земли населенных пунктов	Самарская область, городской округ Самара, Красноглинский район, Красноглинское шоссе	63:01:0310010:733	Земельные участки (территории) общего пользования
41	S16	63:01:0310010:10	Самарская обл, г Самара, р-н Красноглинский, СДТ "Ландыш", Участок 9	Собственность субъекта РФ	Земли населенных пунктов	Для садоводства	755,2	Раздел	473	Земли населенных пунктов	Самарская область, городской округ Самара, Красноглинский район, Красноглинское шоссе	63:01:0310010:10:3У1	Земельные участки (территории) общего пользования
42	S17	63:01:0310010:14	Российская Федерация, Самарская область, городской округ Самара, внутригородской район Красноглинский, город Самара, поселок Красная Глинка, проезд 5-й малый, земельный участок №24	Собственность субъекта РФ	Земли населенных пунктов	Для садоводства	628	Раздел	393	Земли населенных пунктов	Самарская область, городской округ Самара, Красноглинский район, Красноглинское шоссе	63:01:0310010:14:3У1	Земельные участки (территории) общего пользования

№ п/п	№ на чертеже	Кадастровый номер исходного земельного участка	Адрес исходного земельного участка	Вид собственности	Категория исходного земельного участка	Вид разрешенного использования исходного земельного участка	Площадь исходного земельного участка/утраченная, кв.м	Способ образования/право ограниченного использования без образования	Площадь образуемого/существующего земельного участка, кв.м	Категория образуемого/существующего земельного участка	Описание местоположения образуемого/существующего земельного участка	Условный номер образуемого земельного участка/кадастровый номер существующего земельного участка	Вид разрешенного использования образуемого/существующего земельного участка
			ской район Красноглинский, поселок Красная Глинка, 5-й малый проезд, земельный участок №12										
43	S18	63:01:0310010:506	Самарская обл., г. Самара, Красноглинский р-н, СДТ "Ландыши", уч.15	Собственность субъекта РФ	Земли населенных пунктов	Земельные участки (территории) общего пользования	420	Образованный	420	Земли населенных пунктов	Самарская область, городской округ Самара, Красноглинский район, Красноглинское шоссе	63:01:0310010:506	Земельные участки (территории) общего пользования
44	S19	63:01:0310010:16	Российская Федерация, Самарская область, городской округ Самара, внутригородской район Красноглинский, город Самара, поселок Красная Глинка, проезд 5-й малый, земельный участок №4	Собственность субъекта РФ	Земли населенных пунктов	Для садоводства	260,5	Раздел	160	Земли населенных пунктов	Самарская область, городской округ Самара, Красноглинский район, Красноглинское шоссе	63:01:0310010:16:3У1	Земельные участки (территории) общего пользования
45	S20	63:01:0310009:906	Самарская область, г. Самара, Красноглинский, п. Красная Глинка, ул. Дубравная, уч. 19	Собственность субъекта РФ	Земли населенных пунктов	Земельные участки (территории) общего пользования	333	Образованный	333	Земли населенных пунктов	Самарская область, городской округ Самара, Красноглинский район, Красноглинское шоссе	63:01:0310009:906	Земельные участки (территории) общего пользования

№ п/п	№ на чертеже	Кадастровый номер исходного земельного участка	Адрес исходного земельного участка	Вид собственности	Категория исходного земельного участка	Вид разрешенного использования исходного земельного участка	Площадь исходного земельного участка/утраченная, кв.м	Способ образования/право ограниченного использования без образования	Площадь образуемого/существующего земельного участка, кв.м	Категория образуемого/существующего земельного участка	Описание местоположения образуемого/существующего земельного участка	Условный номер образуемого земельного участка/кадастровый номер существующего земельного участка	Вид разрешенного использования образуемого/существующего земельного участка
46	S21	63:01:0310009:914	Российская Федерация, Самарская область, г. Самара, Красноглинский район, Красноглинское шоссе	Собственность субъекта РФ	Земли населенных пунктов	земельные участки (территории) общего пользования	857	Образованной	857	Земли населенных пунктов	Самарская область, городской округ Самара, Красноглинский район, Красноглинское шоссе	63:01:0310009:914	Земельные участки (территории) общего пользования
47	S22	63:01:0312002:1096	Российская Федерация, Самарская область, г. Самара, Красноглинский район, дома ЭМО, Красноглинское шоссе, № 7 "А"	Собственность субъекта РФ	Земли населенных пунктов	Земельные участки (территории) общего пользования	146	Образованной	146	Земли населенных пунктов	Самарская область, городской округ Самара, Красноглинский район, Красноглинское шоссе	63:01:0312002:1096	Земельные участки (территории) общего пользования
48	S23	63:01:0312002:1136	Самарская область, г. Самара, Красноглинский, ш. Красноглинское	Собственность субъекта РФ	Земли населенных пунктов	Земельные участки (территории) общего пользования	165	Образованной	165	Земли населенных пунктов	Самарская область, городской округ Самара, Красноглинский район, Красноглинское шоссе	63:01:0312002:1136	Земельные участки (территории) общего пользования
49	S24	63:01:0312002:1123	Самарская область, г. Самара, Красноглинский район, Дома ЭМО, Красноглинское шоссе, участок № 5	Собственность субъекта РФ	Земли населенных пунктов	Земельные участки (территории) общего пользования	222	Образованной	222	Земли населенных пунктов	Самарская область, городской округ Самара, Красноглинский район, Красноглинское шоссе	63:01:0312002:1123	Земельные участки (территории) общего пользования
50	S25	63:01:0312002:1124	Самарская область, г. Самара, Красноглинский, ш. Красноглинское (Дома ЭМО тер.)	Собственность субъекта РФ	Земли населенных пунктов	Земельные участки (территории) общего пользования	343	Раздел	209	Земли населенных пунктов	Самарская область, городской округ Самара, Красноглинский район, Красноглинское шоссе	63:01:0312002:1124:3 У1	Земельные участки (территории) общего пользования

№ п/п	№ на чертеже	Кадастровый номер исходного земельного участка	Адрес исходного земельного участка	Вид собственности	Категория исходного земельного участка	Вид разрешенного использования исходного земельного участка	Площадь исходного земельного участка/утраченная, кв.м	Способ образования/право ограниченного использования без образования	Площадь образуемого/существующего земельного участка, кв.м	Категория образуемого/существующего земельного участка	Описание местоположения образуемого/существующего земельного участка	Условный номер образуемого земельного участка/кадастровый номер существующего земельного участка	Вид разрешенного использования образуемого/существующего земельного участка
51	S26	63:01:0312002:1137	Российская Федерация, Самарская область, г. Самара, Красноглинский район	Собственность субъекта РФ	Земли населенных пунктов	земельные участки (территория общего пользования)	183	Образованный	183	Земли населенных пунктов	Самарская область, городской округ Самара, Красноглинский район, Красноглинское шоссе	63:01:0312002:1137	Земельные участки (территории) общего пользования
52	S27	63:01:0312002:818	Самарская область, г. Самара, Красноглинский район, СДТ "Ласточка", дома ЭМО, массив 1, участок № 1	Собственность субъекта РФ	Земли населенных пунктов	Земельные участки (территории) общего пользования	222	Образованный	222	Земли населенных пунктов	Самарская область, городской округ Самара, Красноглинский район, Красноглинское шоссе	63:01:0312002:818	Земельные участки (территории) общего пользования
53	S28	63:01:0310008:902	Российская Федерация, Самарская область, г. Самара, Красноглинский район, Красноглинское шоссе	Собственность субъекта РФ	Земли населенных пунктов	земельные участки (территории) общего пользования	125	Образованный	125	Земли населенных пунктов	Самарская область, городской округ Самара, Красноглинский район, Красноглинское шоссе	63:01:0310008:902	Земельные участки (территории) общего пользования
54	S29	63:01:0310008:906	Российская Федерация, Самарская область, г.о. Самара, Красноглинский внутригородской район, Красноглинское шоссе	Собственность субъекта РФ	Земли населенных пунктов	земельные участки (территории) общего пользования	506	Образованный	506	Земли населенных пунктов	Самарская область, городской округ Самара, Красноглинский район, Красноглинское шоссе	63:01:0310008:906	Земельные участки (территории) общего пользования
55	S30	63:01:0310008:905	Российская Федерация, Самарская область, г.о. Самара, Красноглинский	Собственность субъекта РФ	Земли населенных пунктов	земельные участки (территории) общего пользования	621	Образованный	621	Земли населенных пунктов	Самарская область, городской округ Самара, Красноглинский район, Красноглинское	63:01:0310008:905	Земельные участки (территории) общего пользования

№ п/п	№ на чертеже	Кадастровый номер исходного земельного участка	Адрес исходного земельного участка	Вид собственности	Категория исходного земельного участка	Вид разрешенного использования исходного земельного участка	Площадь исходного земельного участка/утраченная, кв.м	Способ образования/право ограниченного использования без образования	Площадь образуемого/существующего земельного участка, кв.м	Категория образуемого/существующего земельного участка	Описание местоположения образуемого/существующего земельного участка	Условный номер образуемого земельного участка/кадастровый номер существующего земельного участка	Вид разрешенного использования образуемого/существующего земельного участка
			внутригородской район, Красноглинское шоссе								шоссе		
56	S31	63:01:0310006:764	Самарская область, г. Самара, Красноглинский район, п. Красная Глинка, 2-ой участок, 1-ый проезд	Собственность субъекта РФ	Земли населенных пунктов	Земельные участки (территории) общего пользования	112	Образованный	112	Земли населенных пунктов	Самарская область, городской округ Самара, Красноглинский район, Красноглинское шоссе	63:01:0310006:764	Земельные участки (территории) общего пользования
57	S32	63:01:0310006:784	Российская Федерация, Самарская область, г.о. Самара, Красноглинский внутригородской район, Красноглинское шоссе	Собственность субъекта РФ	Земли населенных пунктов	земельные участки (территории) общего пользования	119	Образованный	119	Земли населенных пунктов	Самарская область, городской округ Самара, Красноглинский район, Красноглинское шоссе	63:01:0310006:784	Земельные участки (территории) общего пользования
58	S33	63:01:0310006:755	Самарская область, г. Самара, Красноглинский район, п. Красная Глинка, Первый проезд, Второй участок	Собственность субъекта РФ	Земли населенных пунктов	Земельные участки (территории) общего пользования	58	Образованный	58	Земли населенных пунктов	Самарская область, городской округ Самара, Красноглинский район, Красноглинское шоссе	63:01:0310006:755	Земельные участки (территории) общего пользования
59	S34	63:01:0312001:1056	Самарская область, г. Самара, Красноглинский район, пос. Южный, СДТ "Соколы горы", участок №	Собственность субъекта РФ	Земли населенных пунктов	Земельные участки (территории) общего пользования	2748	Образованный	2748	Земли населенных пунктов	Самарская область, городской округ Самара, Красноглинский район, Красноглинское шоссе	63:01:0312001:1056	Земельные участки (территории) общего пользования

№ п/п	№ на чертеже	Кадастровый номер исходного земельного участка	Адрес исходного земельного участка	Вид собственности	Категория исходного земельного участка	Вид разрешенного использования исходного земельного участка	Площадь исходного земельного участка/утраченная, кв.м	Способ образования/право ограниченного использования без образования	Площадь образуемого/существующего земельного участка, кв.м	Категория образуемого/существующего земельного участка	Описание местоположения образуемого/существующего земельного участка	Условный номер образуемого земельного участка/кадастровый номер существующего земельного участка	Вид разрешенного использования образуемого/существующего земельного участка
			28, б/н, б/н, 10, б/н, б/н, 13, 14, 11										
60	S35	63:01:0310001:857	Российская Федерация, Самарская область, г. Самара, Красноглинский район, Красноглинское шоссе	Собственность субъекта РФ	Земли населенных пунктов	земельные участки (территории) общего пользования	227	Образованный	227	Земли населенных пунктов	Самарская область, городской округ Самара, Красноглинский район, Красноглинское шоссе	63:01:0310001:857	Земельные участки (территории) общего пользования
61	S36	63:01:0311002:594	Российская Федерация, Самарская область, г.о. Самара, Красноглинский внутригородской район, Красноглинское шоссе	Собственность субъекта РФ	Земли населенных пунктов	земельные участки (территории) общего пользования	145	Образованный	145	Земли населенных пунктов	Самарская область, городской округ Самара, Красноглинский район, Красноглинское шоссе	63:01:0311002:594	Земельные участки (территории) общего пользования
62	S37	63:01:0310001:852	Российская Федерация, Самарская область, г. Самара, Красноглинский район, Красноглинское шоссе	Собственность субъекта РФ	Земли населенных пунктов	Земельные участки (территории) общего пользования	3933	Образованный	3934	Земли населенных пунктов	Самарская область, городской округ Самара, Красноглинский район, Красноглинское шоссе	63:01:0310001:852	Земельные участки (территории) общего пользования
63	S38	63:01:0304006:798	Российская Федерация, Самарская область, г. Самара, Красноглинский район, Красноглинское шоссе	Собственность субъекта РФ	Земли населенных пунктов	земельные участки (территории) общего пользования	2130	Образованный	2131	Земли населенных пунктов	Самарская область, городской округ Самара, Красноглинский район, Красноглинское шоссе	63:01:0304006:798	Земельные участки (территории) общего пользования
64	S39	63:01:0304006:28	Самарская область, г. Самара,	Собственность субъекта РФ	Земли населенных пунктов	под размещение временного	803	Образованный	804	Земли населенных пунктов	Самарская область, городской округ	63:01:0304006:28	Земельные участки (территории)

№ п/п	№ на чертеже	Кадастровый номер исходного земельного участка	Адрес исходного земельного участка	Вид собственности	Категория исходного земельного участка	Вид разрешенного использования исходного земельного участка	Площадь исходного земельного участка/утраченная, кв.м	Способ образования/право ограниченного использования без образования	Площадь образуемого/существующего земельного участка, кв.м	Категория образуемого/существующего земельного участка	Описание местоположения образуемого/существующего земельного участка	Условный номер образуемого земельного участка/кадастровый номер существующего земельного участка	Вид разрешенного использования образуемого/существующего земельного участка
			Красноглинский район, ул. Полтавская 8А			объекта					Самара, Красноглинский район, Красноглинское шоссе		общего пользования
65	S40	63:01:0304006:1039	Российская Федерация, Самарская область, г.о.Самара, внутригородской район Красноглинский, Красноглинское шоссе	Собственность субъекта РФ	Земли населенных пунктов	Земельные участки (территории) общего пользования	281	Образованный	281	Земли населенных пунктов	Самарская область, городской округ Самара, Красноглинский район, Красноглинское шоссе	63:01:0304006:1039	Земельные участки (территории) общего пользования
66	S41	63:01:0304006:808	Самарская область, г. Самара, Красноглинский, ш. Красноглинское	Собственность субъекта РФ	Земли населенных пунктов	Земельные участки (территории) общего пользования	253	Образованный	253	Земли населенных пунктов	Самарская область, городской округ Самара, Красноглинский район, Красноглинское шоссе	63:01:0304006:808	Земельные участки (территории) общего пользования
67	S42	63:01:0000000:6758	Самарская обл., г. Самара, Красноглинский р-н, ул. Жигули, участок 37.	Собственность субъекта РФ	Земли населенных пунктов	для садоводства	500	Раздел	394	Земли населенных пунктов	Самарская область, городской округ Самара, Красноглинский район, Красноглинское шоссе	63:01:0000000:6758:3 У1	Земельные участки (территории) общего пользования
68	S43	63:01:0000000:8134	Самарская обл., г. Самара, Красноглинский р-н, ул. Жигули, участок № 35	Собственность субъекта РФ	Земли населенных пунктов	Земельные участки (территории) общего пользования	300	Образованный	300	Земли населенных пунктов	Самарская область, городской округ Самара, Красноглинский район, Красноглинское шоссе	63:01:0000000:8134	Земельные участки (территории) общего пользования
69	S44	63:01:0304006:809	Российская Федерация, Самарская область, г.	Собственность субъекта РФ	Земли населенных пунктов	земельные участки (территории) общего	440	Образованный	440	Земли населенных пунктов	Самарская область, городской округ Самара,	63:01:0304006:809	Земельные участки (территории) общего

№ п/п	№ на чертеже	Кадастровый номер исходного земельного участка	Адрес исходного земельного участка	Вид собственности	Категория исходного земельного участка	Вид разрешенного использования исходного земельного участка	Площадь исходного земельного участка/утраченная, кв.м	Способ образования/право ограниченного использования без образования	Площадь образуемого/существующего земельного участка, кв.м	Категория образуемого/существующего земельного участка	Описание местоположения образуемого/существующего земельного участка	Условный номер образуемого земельного участка/кадастровый номер существующего земельного участка	Вид разрешенного использования образуемого/существующего земельного участка
			Самара, Красноглинский район, шоссе Красноглинское			пользования					Красноглинский район, Красноглинское шоссе		пользования
70	S45	63:01:0304006:1032	Российская Федерация, Самарская область, городской округ Самара, Красноглинский внутригородской район, Красноглинское шоссе	Собственность субъекта РФ	Земли населенных пунктов	Земельные участки (территории) общего пользования	389	Образованный	389	Земли населенных пунктов	Самарская область, городской округ Самара, Красноглинский район, Красноглинское шоссе	63:01:0304006:1032	Земельные участки (территории) общего пользования
71	S46	63:01:0304005:9	Российская Федерация, Самарская обл., г. Самара, Красноглинский р-н, п. Красная Глинка, ул. Жигули, участок 7	Собственность субъекта РФ	Земли населенных пунктов	Земельные участки (территории) общего пользования	119	Образованный	120	Земли населенных пунктов	Самарская область, городской округ Самара, Красноглинский район, Красноглинское шоссе	63:01:0304005:9	Земельные участки (территории) общего пользования
72	S47	63:01:0304006:1043	Российская Федерация, Самарская область, г. Самара, Красноглинский район	Собственность субъекта РФ	Земли населенных пунктов	земельные участки (территория общего пользования)	130	Образованный	130	Земли населенных пунктов	Самарская область, городской округ Самара, Красноглинский район, Красноглинское шоссе	63:01:0304006:1043	Земельные участки (территории) общего пользования
73	S48	63:01:0304005:700	Самарская область, г. Самара, Красноглинский, п. Красная Глинка, ул.	Собственность субъекта РФ	Земли населенных пунктов	для индивидуального жилищного строительства	219	Раздел	153	Земли населенных пунктов	Самарская область, городской округ Самара, Красноглинский район, Красноглинское	63:01:0304005:700:3 У1	Земельные участки (территории) общего пользования

№ п/п	№ на чертеже	Кадастровый номер исходного земельного участка	Адрес исходного земельного участка	Вид собственности	Категория исходного земельного участка	Вид разрешенного использования исходного земельного участка	Площадь исходного земельного участка/утраченная, кв.м	Способ образования/право ограниченного использования без образования	Площадь образуемого/существующего земельного участка, кв.м	Категория образуемого/существующего земельного участка	Описание местоположения образуемого/существующего земельного участка	Условный номер образуемого земельного участка/кадастровый номер существующего земельного участка	Вид разрешенного использования образуемого/существующего земельного участка
			Жигули								шоссе		
74	S49	63:01:0304005:699	Самарская область, г. Самара, Красноглинский, п. Красная Глинка, ул. Жигули	Собственность субъекта РФ	Земли населенных пунктов	Земельные участки (территории) общего пользования	185	Образованный	185	Земли населенных пунктов	Самарская область, городской округ Самара, Красноглинский район, Красноглинское шоссе	63:01:0304005:699	Земельные участки (территории) общего пользования
75	S50	63:01:0304004:655	Самарская область, г. Самара, Красноглинский район, Красноглинское шоссе (поворот на пляж)	Собственность субъекта РФ	Земли населенных пунктов	Земельные участки (территории) общего пользования	90	Образованный	90	Земли населенных пунктов	Самарская область, городской округ Самара, Красноглинский район, Красноглинское шоссе	63:01:0304004:655	Земельные участки (территории) общего пользования
76	S51	63:01:0303001:673	Самарская область, г. Самара, Красноглинский район, СДТ "Старая жила", 41 км	Собственность субъекта РФ	Земли населенных пунктов	автотранспортные предприятия	482	Раздел	373	Земли населенных пунктов	Самарская область, городской округ Самара, Красноглинский район, Красноглинское шоссе	63:01:0303001:673:3 У1	Земельные участки (территории) общего пользования
77	S52	63:01:0304004:621	Самарская область, г. Самара, Красноглинский район, п. Красная Глинка, Красноглинское шоссе, в районе 41 км	Собственность субъекта РФ	Земли населенных пунктов	Земельные участки (территории) общего пользования	100	Образованный	100	Земли населенных пунктов	Самарская область, городской округ Самара, Красноглинский район, Красноглинское шоссе	63:01:0304004:621	Земельные участки (территории) общего пользования
78	S53	63:01:0304004:1272	Самарская область, г. Самара, Красноглинский район, пос. 41 км., тов. "Старая Жила"	Собственность субъекта РФ	Земли населенных пунктов	Земельные участки (территории) общего пользования	234	Образованный	234	Земли населенных пунктов	Самарская область, городской округ Самара, Красноглинский район, Красноглинское шоссе	63:01:0304004:1272	Земельные участки (территории) общего пользования

№ п/п	№ на чертеже	Кадастровый номер исходного земельного участка	Адрес исходного земельного участка	Вид собственности	Категория исходного земельного участка	Вид разрешенного использования исходного земельного участка	Площадь исходного земельного участка/утраченная, кв.м	Способ образования/право ограниченного использования без образования	Площадь образуемого/существующего земельного участка, кв.м	Категория образуемого/существующего земельного участка	Описание местоположения образуемого/существующего земельного участка	Условный номер образуемого земельного участка/кадастровый номер существующего земельного участка	Вид разрешенного использования образуемого/существующего земельного участка
79	S54	63:01:0304004:1273	Самарская область, г. Самара, Красноглинский район, пос. 41 км, тов. "Старая Жила"	Собственность субъекта РФ	Земли населенных пунктов	Земельные участки (территории) общего пользования	565	Образованный	565	Земли населенных пунктов	Самарская область, городской округ Самара, Красноглинский район, Красноглинское шоссе	63:01:0304004:1273	Земельные участки (территории) общего пользования
80	S55	63:01:0304004:176	Самарская область, г. Самара, Красноглинский район, 41 км, СДТ "Старая Жила"	Собственность субъекта РФ	Земли населенных пунктов	Земельные участки (территории) общего пользования	500	Образованный	500	Земли населенных пунктов	Самарская область, городской округ Самара, Красноглинский район, Красноглинское шоссе	63:01:0304004:176	Земельные участки (территории) общего пользования
81	S56	63:01:0304004:1277	Самарская область, г. Самара, Красноглинский район, 41 км, СДТ "Старая жила"	Собственность субъекта РФ	Земли населенных пунктов	Земельные участки (территории) общего пользования	338	Образованный	339	Земли населенных пунктов	Самарская область, городской округ Самара, Красноглинский район, Красноглинское шоссе	63:01:0304004:1277	Земельные участки (территории) общего пользования
82	S57	63:01:0304004:1278	Самарская область, г. Самара, Красноглинский район, 41 км, СДТ "Старая жила"	Собственность субъекта РФ	Земли населенных пунктов	Земельные участки (территории) общего пользования	162	Образованный	162	Земли населенных пунктов	Самарская область, городской округ Самара, Красноглинский район, Красноглинское шоссе	63:01:0304004:1278	Земельные участки (территории) общего пользования
83	S58	63:01:0304004:1276	Самарская обл., г. Самара, Красноглинский район, 41 км, СДТ "Старая жила"	Собственность субъекта РФ	Земли населенных пунктов	Земельные участки (территории) общего пользования	337	Раздел	335	Земли населенных пунктов	Самарская область, городской округ Самара, Красноглинский район, Красноглинское шоссе	63:01:0304004:1276:3 У1	Земельные участки (территории) общего пользования
84	S59	63:01:0304004:1275	Самарская обл., г. Самара, Красноглинский район	Собственность субъекта РФ	Земли населенных пунктов	Земельные участки (территории) общего	163	Образованный	163	Земли населенных пунктов	Самарская область, городской округ Самара,	63:01:0304004:1275	Земельные участки (территории) общего

№ п/п	№ на чертеже	Кадастровый номер исходного земельного участка	Адрес исходного земельного участка	Вид собственности	Категория исходного земельного участка	Вид разрешенного использования исходного земельного участка	Площадь исходного земельного участка/утраченная, кв.м	Способ образования/право ограниченного использования без образования	Площадь образуемого/существующего земельного участка, кв.м	Категория образуемого/существующего земельного участка	Описание местоположения образуемого/существующего земельного участка	Условный номер образуемого земельного участка/кадастровый номер существующего земельного участка	Вид разрешенного использования образуемого/существующего земельного участка
			кий район, 41 км, СДТ "Старая жила"			пользования					Красноглинский район, Красноглинское шоссе		пользования
85	S60	63:01:0304004:616	Самарская область, г.Самара, Красноглинский район, пос.41 км., тов. Старая Жила, уч.№189	Собственность субъекта РФ	Земли населенных пунктов	Земельные участки (территории) общего пользования	800	Раздел	698	Земли населенных пунктов	Самарская область, городской округ Самара, Красноглинский район, Красноглинское шоссе	63:01:0304004:616:3 У1	Земельные участки (территории) общего пользования
86	S61	63:01:0304003:7	Самарская обл., г. Самара, р-н Красноглинский, СДТ "Старая Жила", 41 км, участок 150	Собственность субъекта РФ	Земли населенных пунктов	земельные участки (территории) общего пользования	373,06	Образованный	371	Земли населенных пунктов	Самарская область, городской округ Самара, Красноглинский район, Красноглинское шоссе	63:01:0304003:7	Земельные участки (территории) общего пользования
87	S62	63:01:0304003:6	Самарская обл., г. Самара, р-н Красноглинский, 41 км, СДТ "Старая Жила" - Участок 150	Собственность субъекта РФ	Земли населенных пунктов	Для ведения садоводства	500	Раздел	56	Земли населенных пунктов	Самарская область, городской округ Самара, Красноглинский район, Красноглинское шоссе	63:01:0304003:6:3У1	Земельные участки (территории) общего пользования
88	S63	63:01:0304003:5	Самарская обл., г. Самара, Красноглинский р-н, СНТ "Старая Жила", участок 149	Собственность субъекта РФ	Земли населенных пунктов	Для садоводства	500	Раздел	299	Земли населенных пунктов	Самарская область, городской округ Самара, Красноглинский район, Красноглинское шоссе	63:01:0304003:5:3У1	Земельные участки (территории) общего пользования
89	S64	63:01:0304004:702	Самарская область, г. Самара, Красноглинский район, пос. 41 км,	Собственность субъекта РФ	Земли населенных пунктов	Земельные участки (территории) общего пользования	262	Образованный	262	Земли населенных пунктов	Самарская область, городской округ Самара, Красноглинский район,	63:01:0304004:702	Земельные участки (территории) общего пользования

№ п/п	№ на чертеже	Кадастровый номер исходного земельного участка	Адрес исходного земельного участка	Вид собственности	Категория исходного земельного участка	Вид разрешенного использования исходного земельного участка	Площадь исходного земельного участка/утраченная, кв.м	Способ образования/право ограниченного использования без образования	Площадь образуемого/существующего земельного участка, кв.м	Категория образуемого/существующего земельного участка	Описание местоположения образуемого/существующего земельного участка	Условный номер образуемого земельного участка/кадастровый номер существующего земельного участка	Вид разрешенного использования образуемого/существующего земельного участка
			тов. "Старая жила"								Красноглинское шоссе		
90	S65	63:01:0304004:701	Самарская область, г. Самара, Красноглинский район, пос. 41 км, тов. "Старая жила"	Собственность субъекта РФ	Земли населенных пунктов	Земельные участки (территории) общего пользования	538	Образованный	538	Земли населенных пунктов	Самарская область, городской округ Самара, Красноглинский район, Красноглинское шоссе	63:01:0304004:701	Земельные участки (территории) общего пользования
91	S66	63:01:0303001:625	Самарская обл., г. Самара, Красноглинский р-н, СНТ "Старая жила", участок № 146	Собственность субъекта РФ	Земли населенных пунктов	для садоводства	500	Образованный	500	Земли населенных пунктов	Самарская область, городской округ Самара, Красноглинский район, Красноглинское шоссе	63:01:0303001:625	Земельные участки (территории) общего пользования
92	S67	63:01:0303001:624	Самарская область, г. Самара, Красноглинский район, СНТ "Старая Жила", участок №145	Собственность субъекта РФ	Земли населенных пунктов	для садоводства	500	Образованный	500	Земли населенных пунктов	Самарская область, городской округ Самара, Красноглинский район, Красноглинское шоссе	63:01:0303001:624	Земельные участки (территории) общего пользования
93	S68	63:01:0304004:625	Самарская обл., г. Самара, Красноглинский р-н, СНТ "Старая Жила", уч. №182	Собственность субъекта РФ	Земли населенных пунктов	Земельные участки (территории) общего пользования	494	Образованный	494	Земли населенных пунктов	Самарская область, городской округ Самара, Красноглинский район, Красноглинское шоссе	63:01:0304004:625	Земельные участки (территории) общего пользования
94	S69	63:01:0304003:621	Самарская область, г. Самара, Красноглинский район, пос. 41 км., товарищество "Старая	Собственность субъекта РФ	Земли населенных пунктов	Земельные участки (территории) общего пользования	121	Образованный	121	Земли населенных пунктов	Самарская область, городской округ Самара, Красноглинский район, Красноглинское шоссе	63:01:0304003:621	Земельные участки (территории) общего пользования

№ п/п	№ на чертеже	Кадастровый номер исходного земельного участка	Адрес исходного земельного участка	Вид собственности	Категория исходного земельного участка	Вид разрешенного использования исходного земельного участка	Площадь исходного земельного участка/утраченная, кв.м	Способ образования/право ограниченного использования без образования	Площадь образуемого/существующего земельного участка, кв.м	Категория образуемого/существующего земельного участка	Описание местоположения образуемого/существующего земельного участка	Условный номер образуемого земельного участка/кадастровый номер существующего земельного участка	Вид разрешенного использования образуемого/существующего земельного участка
			95жила										
95	S70	63:01:0304003:622	Самарская область, г. Самара, Красноглинский район, пос. 41 км., товарищество "Старая жила	Собственность субъекта РФ	Земли населенных пунктов	под садоводство	298	Образованный	298	Земли населенных пунктов	Самарская область, городской округ Самара, Красноглинский район, Красноглинское шоссе	63:01:0304003:622	Земельные участки (территории) общего пользования
96	S71	63:01:0304003:567	Самарская область, г. Самара, Красноглинский район, СНТ "Старая Жила", участок № 141	Собственность субъекта РФ	Земли населенных пунктов	Земельные участки (территории) общего пользования	780	Образованный	781	Земли населенных пунктов	Самарская область, городской округ Самара, Красноглинский район, Красноглинское шоссе	63:01:0304003:567	Земельные участки (территории) общего пользования
97	S72	63:01:0304003:566	Самарская область, г. Самара, Красноглинский район, СНТ "Старая Жила", участок № 142	Собственность субъекта РФ	Земли населенных пунктов	для садоводства	552	Образованный	552	Земли населенных пунктов	Самарская область, городской округ Самара, Красноглинский район, Красноглинское шоссе	63:01:0304003:566	Земельные участки (территории) общего пользования
98	S73	63:01:0304004:626	Самарская область, г. Самара, район, СНТ "Старая Жила", участок № 183	Собственность субъекта РФ	Земли населенных пунктов	Земельные участки (территории) общего пользования	500	Образованный	500	Земли населенных пунктов	Самарская область, городской округ Самара, Красноглинский район, Красноглинское шоссе	63:01:0304004:626	Земельные участки (территории) общего пользования
99	S74	63:01:0304003:569	Самарская область, г. Самара, Красноглинский район, СНТ "Старая Жила", участок 140	Собственность субъекта РФ	Земли населенных пунктов	для садоводства	716	Образованный	716	Земли населенных пунктов	Самарская область, городской округ Самара, Красноглинский район, Красноглинское шоссе	63:01:0304003:569	Земельные участки (территории) общего пользования

№ п/п	№ на чертеже	Кадастровый номер исходного земельного участка	Адрес исходного земельного участка	Вид собственности	Категория исходного земельного участка	Вид разрешенного использования исходного земельного участка	Площадь исходного земельного участка/утраченная, кв.м	Способ образования/право ограниченного использования без образования	Площадь образуемого/существующего земельного участка, кв.м	Категория образуемого/существующего земельного участка	Описание местоположения образуемого/существующего земельного участка	Условный номер образуемого земельного участка/кадастровый номер существующего земельного участка	Вид разрешенного использования образуемого/существующего земельного участка
100	S75	63:01:0303001:662	Самарская область, г. Самара, Красноглинский район, СДТ "Старая жила", 41 км, участок №181А	Собственность субъекта РФ	Земли населенных пунктов	Земельные участки (территории) общего пользования	553	Образованной	553	Земли населенных пунктов	Самарская область, городской округ Самара, Красноглинский район, Красноглинское шоссе	63:01:0303001:662	Земельные участки (территории) общего пользования
101	S76	63:01:0304003:568	Самарская область, г. Самара, Красноглинский район, СНТ "Старая жила", участок № 139	Собственность субъекта РФ	Земли населенных пунктов	для садоводства	706	Образованной	706	Земли населенных пунктов	Самарская область, городской округ Самара, Красноглинский район, Красноглинское шоссе	63:01:0304003:568	Земельные участки (территории) общего пользования
102	S77	63:01:0304004:174	Самарская обл., г. Самара, Красноглинский р-он, СНТ "Старая Жила", участок 180А	Собственность субъекта РФ	Земли населенных пунктов	Земельные участки (территории) общего пользования	438,5	Образованной	438	Земли населенных пунктов	Самарская область, городской округ Самара, Красноглинский район, Красноглинское шоссе	63:01:0304004:174	Земельные участки (территории) общего пользования
103	S78	63:01:0303001:617	Самарская область, г. Самара, Красноглинский район, СНТ "Старая Жила", участок № 138	Собственность субъекта РФ	Земли населенных пунктов	для садоводства	500	Образованной	500	Земли населенных пунктов	Самарская область, городской округ Самара, Красноглинский район, Красноглинское шоссе	63:01:0303001:617	Земельные участки (территории) общего пользования
104	S79	63:01:0304004:189	Самарская обл., г. Самара, р-н Красноглинский, 41 км, СНТ "Старая Жила", участок 179 А	Собственность субъекта РФ	Земли населенных пунктов	Земельные участки (территории) общего пользования	407,1	Образованной	407	Земли населенных пунктов	Самарская область, городской округ Самара, Красноглинский район, Красноглинское шоссе	63:01:0304004:189	Земельные участки (территории) общего пользования

№ п/п	№ на чертеже	Кадастровый номер исходного земельного участка	Адрес исходного земельного участка	Вид собственности	Категория исходного земельного участка	Вид разрешенного использования исходного земельного участка	Площадь исходного земельного участка/утраченная, кв.м	Способ образования/право ограниченного использования без образования	Площадь образуемого/существующего земельного участка, кв.м	Категория образуемого/существующего земельного участка	Описание местоположения образуемого/существующего земельного участка	Условный номер образуемого земельного участка/кадастровый номер существующего земельного участка	Вид разрешенного использования образуемого/существующего земельного участка
105	S80	63:01:0304003:565	Самарская область, г. Самара, Красноглинский район, СНТ "Старая Жила", участок № 137	Собственность субъекта РФ	Земли населенных пунктов	под садоводство	530	Образованный	530	Земли населенных пунктов	Самарская область, городской округ Самара, Красноглинский район, Красноглинское шоссе	63:01:0304003:565	Земельные участки (территории) общего пользования
106	S81	63:01:0304004:667	Самарская обл., г. Самара, район Красноглинский, СНТ "Старая Жила", участок № 178 А	Собственность субъекта РФ	Земли населенных пунктов	Земельные участки (территории) общего пользования	386,8	Образованный	387	Земли населенных пунктов	Самарская область, городской округ Самара, Красноглинский район, Красноглинское шоссе	63:01:0304004:667	Земельные участки (территории) общего пользования
107	S82	63:01:0304003:564	Самарская область, г. Самара, Красноглинский район, СДТ "Старая жила", 41 км, СНТ "Старая жила", участок № 136	Собственность субъекта РФ	Земли населенных пунктов	Земельные участки (территории) общего пользования	730	Образованный	730	Земли населенных пунктов	Самарская область, городской округ Самара, Красноглинский район, Красноглинское шоссе	63:01:0304003:564	Земельные участки (территории) общего пользования
108	S83	63:01:0304003:618	Самарская область, г. Самара, Красноглинский район, СНТ "Старая Жила", участок находится в юго-западной части кадастрового квартала 63:01:030400	Собственность субъекта РФ	Земли населенных пунктов	Для садоводства	151	Образованный	43	Земли населенных пунктов	Самарская область, городской округ Самара, Красноглинский район, Красноглинское шоссе	63:01:0304003:618	Земельные участки (территории) общего пользования

№ п/п	№ на чертеже	Кадастровый номер исходного земельного участка	Адрес исходного земельного участка	Вид собственности	Категория исходного земельного участка	Вид разрешенного использования исходного земельного участка	Площадь исходного земельного участка/утраченная, кв.м	Способ образования/право ограниченного использования без образования	Площадь образуемого/существующего земельного участка, кв.м	Категория образуемого/существующего земельного участка	Описание местоположения образуемого/существующего земельного участка	Условный номер образуемого земельного участка/кадастровый номер существующего земельного участка	Вид разрешенного использования образуемого/существующего земельного участка
			3										
109	S84	63:01:0304003:617	Самарская область, г. Самара, Красноглинский район, СНТ "Старая Жила", участок находится в юго-западной части кадастрового квартала 63:01:0304003	Собственность субъекта РФ	Земли населенных пунктов	Земельные участки (территории) общего пользования	586	Образованный	586	Земли населенных пунктов	Самарская область, городской округ Самара, Красноглинский район, Красноглинское шоссе	63:01:0304003:617	Земельные участки (территории) общего пользования
110	S85	63:01:0304004:695	Российская Федерация, Самарская область, г. Самара, Красноглинский район, СДТ "Старая жила", 41 км	Собственность субъекта РФ	Земли населенных пунктов	Земельные участки (территории) общего пользования	775	Раздел	774	Земли населенных пунктов	Самарская область, городской округ Самара, Красноглинский район, Красноглинское шоссе	63:01:0304004:695:3 У1	Земельные участки (территории) общего пользования
111	S86	63:01:0304003:644	Российская Федерация, Самарская область, г. Самара, Красноглинский район, Красноглинское шоссе	Собственность субъекта РФ	Земли населенных пунктов	земельные участки (территории) общего пользования	19	Образованный	19	Земли населенных пунктов	Самарская область, городской округ Самара, Красноглинский район, Красноглинское шоссе	63:01:0304003:644	Земельные участки (территории) общего пользования
112	S87	63:01:0304003:620	Самарская область, г. Самара, Красноглинский район, СНТ "Старая Жила", участок находится в юго-	Собственность субъекта РФ	Земли населенных пунктов	Земельные участки (территории) общего пользования	385	Образованный	385	Земли населенных пунктов	Самарская область, городской округ Самара, Красноглинский район, Красноглинское шоссе	63:01:0304003:620	Земельные участки (территории) общего пользования

№ п/п	№ на чертеже	Кадастровый номер исходного земельного участка	Адрес исходного земельного участка	Вид собственности	Категория исходного земельного участка	Вид разрешенного использования исходного земельного участка	Площадь исходного земельного участка/утраченная, кв.м	Способ образования/право ограниченного использования без образования	Площадь образуемого/существующего земельного участка, кв.м	Категория образуемого/существующего земельного участка	Описание местоположения образуемого/существующего земельного участка	Условный номер образуемого земельного участка/кадастровый номер существующего земельного участка	Вид разрешенного использования образуемого/существующего земельного участка
			западной части кадастрового квартала 63:01:0304003										
113	S88	63:01:0304004:1380	Российская Федерация, Самарская область, г. Самара, Красноглинский район, Красноглинское шоссе	Собственность субъекта РФ	Земли населенных пунктов	земельные участки (территории) общего пользования	463	Образованной	463	Земли населенных пунктов	Самарская область, городской округ Самара, Красноглинский район, Красноглинское шоссе	63:01:0304004:1380	Земельные участки (территории) общего пользования
114	S89	63:01:0304003:626	Самарская область, г. Самара, Красноглинский район, СНТ "Старая Жила", участок №134	Собственность субъекта РФ	Земли населенных пунктов	для садоводства	806	Образованной	806	Земли населенных пунктов	Самарская область, городской округ Самара, Красноглинский район, Красноглинское шоссе	63:01:0304003:626	Земельные участки (территории) общего пользования
115	S90	63:01:0304003:625	Самарская область, г. Самара, Красноглинский район, СНТ "Старая Жила"	Собственность субъекта РФ	Земли населенных пунктов	для садоводства	682	Образованной	682	Земли населенных пунктов	Самарская область, городской округ Самара, Красноглинский район, Красноглинское шоссе	63:01:0304003:625	Земельные участки (территории) общего пользования
116	S91	63:01:0304004:1375	Российская Федерация, Самарская область, г.о. Самара, Красноглинский внутригородской район, Красноглинское шоссе	Собственность субъекта РФ	Земли населенных пунктов	Земельные участки (территории) общего пользования	722	Образованной	722	Земли населенных пунктов	Самарская область, городской округ Самара, Красноглинский район, Красноглинское шоссе	63:01:0304004:1375	Земельные участки (территории) общего пользования
117	S92	63:01:0304004:1376	Российская	Собственность	Земли	земельные	309	Образованной	309	Земли	Самарская	63:01:0304004:1376	Земельные

№ п/п	№ на чертеже	Кадастровый номер исходного земельного участка	Адрес исходного земельного участка	Вид собственности	Категория исходного земельного участка	Вид разрешенного использования исходного земельного участка	Площадь исходного земельного участка/утраченная, кв.м	Способ образования/право ограниченного использования без образования	Площадь образуемого/существующего земельного участка, кв.м	Категория образуемого/существующего земельного участка	Описание местоположения образуемого/существующего земельного участка	Условный номер образуемого земельного участка/кадастровый номер существующего земельного участка	Вид разрешенного использования образуемого/существующего земельного участка
			Федерация, Самарская область, г.о. Самара, Красноглинский район, Красноглинское шоссе	ть субъекта РФ	населенных пунктов	участки (территории) общего пользования		й		населенных пунктов	область, городской округ Самара, Красноглинский район, Красноглинское шоссе		участки (территории) общего пользования
118	S93	63:01:0304004:1379	Российская Федерация, Самарская область, г.о. Самара, Красноглинский внутригородской район, Красноглинское шоссе	Собственность субъекта РФ	Земли населенных пунктов	Земельные участки (территории) общего пользования	338	Образованной	338	Земли населенных пунктов	Самарская область, городской округ Самара, Красноглинский район, Красноглинское шоссе	63:01:0304004:1379	Земельные участки (территории) общего пользования
119	S94	63:01:0303001:610	Самарская область, г. Самара, Красноглинский район, СНТ "Старая жила", участок №127	Собственность субъекта РФ	Земли населенных пунктов	для садоводства	476	Образованной	476	Земли населенных пунктов	Самарская область, городской округ Самара, Красноглинский район, Красноглинское шоссе	63:01:0303001:610	Земельные участки (территории) общего пользования
120	S95	63:01:0304004:1377	Российская Федерация, Самарская область, г.о. Самара, Красноглинский внутригородской район, Красноглинское шоссе	Собственность субъекта РФ	Земли населенных пунктов	земельные участки (территории) общего пользования	262	Образованной	262	Земли населенных пунктов	Самарская область, городской округ Самара, Красноглинский район, Красноглинское шоссе	63:01:0304004:1377	Земельные участки (территории) общего пользования
121	S96	63:01:0304004:1374	Российская Федерация, Самарская область, г.о. Самара, Красноглинский	Собственность субъекта РФ	Земли населенных пунктов	земельные участки (территории) общего пользования	349	Образованной	349	Земли населенных пунктов	Самарская область, городской округ Самара, Красноглинский район,	63:01:0304004:1374	Земельные участки (территории) общего пользования

№ п/п	№ на чертеже	Кадастровый номер исходного земельного участка	Адрес исходного земельного участка	Вид собственности	Категория исходного земельного участка	Вид разрешенного использования исходного земельного участка	Площадь исходного земельного участка/утраченная, кв.м	Способ образования/право ограниченного использования без образования	Площадь образуемого/существующего земельного участка, кв.м	Категория образуемого/существующего земельного участка	Описание местоположения образуемого/существующего земельного участка	Условный номер образуемого земельного участка/кадастровый номер существующего земельного участка	Вид разрешенного использования образуемого/существующего земельного участка
			кий внутригородской район, Красноглинское шоссе								Красноглинское шоссе		
122	S97	63:01:0303001:650	Самарская область, г. Самара, Красноглинский район, СДТ "Старая жила", 41 км	Собственность субъекта РФ	Земли населенных пунктов	Земельные участки (территории) общего пользования	500	Образованный	500	Земли населенных пунктов	Самарская область, городской округ Самара, Красноглинский район, Красноглинское шоссе	63:01:0303001:650	Земельные участки (территории) общего пользования
123	S98	63:01:0304004:1344	Самарская область, г. Самара, Красноглинский район, 41 км, СНТ "Старая Жила", участок 167	Собственность субъекта РФ	Земли населенных пунктов	Земельные участки (территории) общего пользования	61	Образованный	61	Земли населенных пунктов	Самарская область, городской округ Самара, Красноглинский район, Красноглинское шоссе	63:01:0304004:1344	Земельные участки (территории) общего пользования
124	S99	63:01:0304004:164	Российская Федерация, обл. Самарская, г. Самара, р-н Красноглинский - СНТ "Старая Жила" Участок 166	Собственность субъекта РФ	Земли населенных пунктов	Земельные участки (территории) общего пользования	8	Образованный	8	Земли населенных пунктов	Самарская область, городской округ Самара, Красноглинский район, Красноглинское шоссе	63:01:0304004:164	Земельные участки (территории) общего пользования
125	S100	63:01:0304004:1307	Российская Федерация, Самарская область, г. Самара, Красноглинский район, СНТ "Старая Жила", № 166	Собственность субъекта РФ	Земли населенных пунктов	Земельные участки (территории) общего пользования	144	Образованный	144	Земли населенных пунктов	Самарская область, городской округ Самара, Красноглинский район, Красноглинское шоссе	63:01:0304004:1307	Земельные участки (территории) общего пользования
126	S101	63:01:0304004:1378	Российская Федерация,	Собственность субъекта	Земли населенных	земельные участки	303	Образованный	303	Земли населенных	Самарская область,	63:01:0304004:1378	Земельные участки

№ п/п	№ на чертеже	Кадастровый номер исходного земельного участка	Адрес исходного земельного участка	Вид собственности	Категория исходного земельного участка	Вид разрешенного использования исходного земельного участка	Площадь исходного земельного участка/утраченная, кв.м	Способ образования/право ограниченного использования без образования	Площадь образуемого/существующего земельного участка, кв.м	Категория образуемого/существующего земельного участка	Описание местоположения образуемого/существующего земельного участка	Условный номер образуемого земельного участка/кадастровый номер существующего земельного участка	Вид разрешенного использования образуемого/существующего земельного участка
			Самарская область, г.о. Самара, Красноглинский внутригородской район, Красноглинское шоссе	РФ	х пунктов	(территории) общего пользования				х пунктов	городской округ Самара, Красноглинский район, Красноглинское шоссе		(территории) общего пользования
127	S102	63:01:0304004:1340	Самарская область, г. Самара, Красноглинский район, СДТ "Старая Жила", 41 км	Собственность субъекта РФ	Земли населенных пунктов	Земельные участки (территории) общего пользования	290	Образованный	290	Земли населенных пунктов	Самарская область, городской округ Самара, Красноглинский район, Красноглинское шоссе	63:01:0304004:1340	Земельные участки (территории) общего пользования
128	S103	63:01:0304004:1601	Российская Федерация, Самарская область, город Самара, Красноглинский район, Красноглинское шоссе	Собственность субъекта РФ	Земли населенных пунктов	земельные участки (территории) общего пользования	186	Образованный	186	Земли населенных пунктов	Самарская область, городской округ Самара, Красноглинский район, Красноглинское шоссе	63:01:0304004:1601	Земельные участки (территории) общего пользования
129	S104	63:01:0304004:1338	Самарская область, г. Самара, Красноглинский, уч. 163	Собственность субъекта РФ	Земли населенных пунктов	Земельные участки (территории) общего пользования	42	Образованный	42	Земли населенных пунктов	Самарская область, городской округ Самара, Красноглинский район, Красноглинское шоссе	63:01:0304004:1338	Земельные участки (территории) общего пользования
130	S105	63:01:0304004:1332	Самарская область, г. Самара, Красноглинский	Собственность субъекта РФ	Земли населенных пунктов	Земельные участки (территории) общего пользования	31	Образованный	31	Земли населенных пунктов	Самарская область, городской округ Самара, Красноглинский район, Красноглинское шоссе	63:01:0304004:1332	Земельные участки (территории) общего пользования
131	S106	63:01:0304004:1342	Самарская	Собственность	Земли	Земельные	19	Образованный	19	Земли	Самарская	63:01:0304004:1342	Земельные

№ п/п	№ на чертеже	Кадастровый номер исходного земельного участка	Адрес исходного земельного участка	Вид собственности	Категория исходного земельного участка	Вид разрешенного использования исходного земельного участка	Площадь исходного земельного участка/утраченная, кв.м	Способ образования/право ограниченного использования без образования	Площадь образуемого/существующего земельного участка, кв.м	Категория образуемого/существующего земельного участка	Описание местоположения образуемого/существующего земельного участка	Условный номер образуемого земельного участка/кадастровый номер существующего земельного участка	Вид разрешенного использования образуемого/существующего земельного участка
			область, г. Самара, Красноглинский район, поселок Сорок первый километр, тов. Старая Жила, участок б/н	ть субъекта РФ	населенных пунктов	участки (территории) общего пользования		й		населенных пунктов	область, городской округ Самара, Красноглинский район, Красноглинское шоссе		участки (территории) общего пользования
132	S107	63:01:0304004:1336	Самарская область, г. Самара, Красноглинский район, 41 км, СНТ "Старая Жила", 158	Собственность субъекта РФ	Земли населенных пунктов	Земельные участки (территории) общего пользования	66	Образованный	66	Земли населенных пунктов	Самарская область, городской округ Самара, Красноглинский район, Красноглинское шоссе	63:01:0304004:1336	Земельные участки (территории) общего пользования
133	S108	63:01:0304004:1334	Самарская область, г. Самара, Красноглинский	Собственность субъекта РФ	Земли населенных пунктов	Земельные участки (территории) общего пользования	38	Образованный	38	Земли населенных пунктов	Самарская область, городской округ Самара, Красноглинский район, Красноглинское шоссе	63:01:0304004:1334	Земельные участки (территории) общего пользования
134	S109	63:01:0304001:575	Российская Федерация, Самарская область, г.о Самара, Красноглинский внутригородской район, Красноглинское шоссе	Собственность субъекта РФ	Земли населенных пунктов	земельные участки (территории) общего пользования	375	Образованный	375	Земли населенных пунктов	Самарская область, городской округ Самара, Красноглинский район, Красноглинское шоссе	63:01:0304001:575	Земельные участки (территории) общего пользования
135	S110	63:01:0304001:8	Самарская обл., г. Самара, Красноглинский район, пос. 41 км, тов. "Старая	Собственность субъекта РФ	Земли населенных пунктов	Земельные участки (территории) общего пользования	500	Образованный	501	Земли населенных пунктов	Самарская область, городской округ Самара, Красноглинский район, Красноглинское	63:01:0304001:8	Земельные участки (территории) общего пользования

№ п/п	№ на чертеже	Кадастровый номер исходного земельного участка	Адрес исходного земельного участка	Вид собственности	Категория исходного земельного участка	Вид разрешенного использования исходного земельного участка	Площадь исходного земельного участка/утраченная, кв.м	Способ образования/право ограниченного использования без образования	Площадь образуемого/существующего земельного участка, кв.м	Категория образуемого/существующего земельного участка	Описание местоположения образуемого/существующего земельного участка	Условный номер образуемого земельного участка/кадастровый номер существующего земельного участка	Вид разрешенного использования образуемого/существующего земельного участка
			Жила".								шоссе		
136	S111	63:01:0304001:6	Самарская область, г. Самара, Красноглинский р-н, п. 41 км, СНТ "Старая жила-массив № 1" Участок 231	Собственность субъекта РФ	Земли населенных пунктов	Земельные участки (территории) общего пользования	400	Образованный	400	Земли населенных пунктов	Самарская область, городской округ Самара, Красноглинский район, Красноглинское шоссе	63:01:0304001:6	Земельные участки (территории) общего пользования
137	S112	63:01:0304001:522	Самарская область, г. Самара, Красноглинский район, СНТ "Старая Жила - массив №1", участок № 209	Собственность субъекта РФ	Земли населенных пунктов	Земельные участки (территории) общего пользования	1000	Образованный	1000	Земли населенных пунктов	Самарская область, городской округ Самара, Красноглинский район, Красноглинское шоссе	63:01:0304001:522	Земельные участки (территории) общего пользования
138	S113	63:01:0304001:7	Самарская область, г. Самара, Красноглинский р-н, 41 км, СДТ "Старая Жила" Участок 208	Собственность субъекта РФ	Земли населенных пунктов	Земельные участки (территории) общего пользования	699,83	Образованный	700	Земли населенных пунктов	Самарская область, городской округ Самара, Красноглинский район, Красноглинское шоссе	63:01:0304001:7	Земельные участки (территории) общего пользования
139	S114	63:01:0304006:1038	Российская Федерация, Самарская область, город Самара, ш. Красноглинское	Собственность субъекта РФ	Земли населенных пунктов	Земельные участки (территории) общего пользования	12	Образованный	12	Земли населенных пунктов	Самарская область, городской округ Самара, Красноглинский район, Красноглинское шоссе	63:01:0304006:1038	Земельные участки (территории) общего пользования
140	S115	63:01:0315003:3510	Российская Федерация, Самарская область, г.о.Самара, Красноглин	Собственность субъекта РФ	Земли населенных пунктов	земельные участки (территории) общего пользования	44	Образованный	44	Земли населенных пунктов	Самарская область, городской округ Самара, Красноглинский район,	63:01:0315003:3510	Земельные участки (территории) общего пользования

№ п/п	№ на чертеже	Кадастровый номер исходного земельного участка	Адрес исходного земельного участка	Вид собственности	Категория исходного земельного участка	Вид разрешенного использования исходного земельного участка	Площадь исходного земельного участка/утраченная, кв.м	Способ образования/право ограниченного использования без образования	Площадь образуемого/существующего земельного участка, кв.м	Категория образуемого/существующего земельного участка	Описание местоположения образуемого/существующего земельного участка	Условный номер образуемого земельного участка/кадастровый номер существующего земельного участка	Вид разрешенного использования образуемого/существующего земельного участка
			кий внутригородской район, Красноглинское шоссе								Красноглинское шоссе		
141	S116	63:01:0323001:2	Российская Федерация, Самарская обл., г. Самара - п. Управленческий - на пересечении Волжского и Красноглинского шоссе	Неразграниченная государственная собственность	Земли населенных пунктов	занимаемый временным кафе	68	Образованной	68	Земли населенных пунктов	Самарская область, городской округ Самара, Красноглинский район, Красноглинское шоссе	63:01:0323001:2	Земельные участки (территории) общего пользования
142	S117	63:01:0000000:493 (63:01:0315003:599, 63:01:0314006:578, 63:01:0314006:579, 63:01:0314006:580, 63:01:0314001:591, 63:01:0314011:594)	Российская Федерация, обл. Самарская, г. Самара - Красноглинский р-н ЛЭП(ВЛ)-110кВ Отп. Моск-1,2 на ПС Красноглинская-2 опора №1-опора №72; (опора №89-ПС Красноглинская-2 110/35/6кВ)	Государственная федеральная собственность	Земли населенных пунктов	Для размещения ВЛ 110 кВ	931	Раздел	324	Земли населенных пунктов	Самарская область, городской округ Самара, Красноглинский район, Красноглинское шоссе	63:01:0000000:493:3 У1 (63:01:0315003:599, 63:01:0314006:578, 63:01:0314006:579, 63:01:0314006:580, 63:01:0314001:591, 63:01:0314011:594)	Земельные участки (территории) общего пользования
143	S119	63:01:0314011:596	Российская Федерация, Самарская область, городской округ Самара, внутригородской район Красноглин	Частная собственность	Земли населенных пунктов	под территорию, необходимую для размещения открытой площадки для продажи автомобилей	4052	Раздел	324	Земли населенных пунктов	Самарская область, городской округ Самара, Красноглинский район, Красноглинское шоссе	63:01:0314011:596:3 У1	Земельные участки (территории) общего пользования

№ п/п	№ на чертеже	Кадастровый номер исходного земельного участка	Адрес исходного земельного участка	Вид собственности	Категория исходного земельного участка	Вид разрешенного использования исходного земельного участка	Площадь исходного земельного участка/утраченная, кв.м	Способ образования/право ограниченного использования без образования	Площадь образуемого/существующего земельного участка, кв.м	Категория образуемого/существующего земельного участка	Описание местоположения образуемого/существующего земельного участка	Условный номер образуемого земельного участка/кадастровый номер существующего земельного участка	Вид разрешенного использования образуемого/существующего земельного участка
			кий, поселок Управленческий, шоссе Красноглинское, земельный участок №92Б										
144	S120	63:01:0314011:595	Российская Федерация, Самарская область, городской округ Самара, внутригородской район Красноглинский, поселок Управленческий, шоссе Красноглинское, земельный участок №92А	Частная собственность	Земли населенных пунктов	под территорию, необходимую для размещения открытых складских площадок	3960	Раздел	91	Земли населенных пунктов	Самарская область, городской округ Самара, Красноглинский район, Красноглинское шоссе	63:01:0314011:595:3У1	Земельные участки (территории) общего пользования
145	S121	63:01:0314011:8	Самарская область., г. Самара, Красноглинский район, п. Управленческий, ул. Управленческая/Красноглинское шоссе, участок б/н	Частная собственность	Земли населенных пунктов	Для индивидуального жилищного строительства	1000	Раздел	106	Земли населенных пунктов	Самарская область, городской округ Самара, Красноглинский район, Красноглинское шоссе	63:01:0314011:8:3У1	Земельные участки (территории) общего пользования
146	S122	63:01:0314011:9	Самарская область, г. Самара, Красноглинский район, п. Управленческий,	Частная собственность	Земли населенных пунктов	Для индивидуального жилищного строительства	1000	Раздел	129	Земли населенных пунктов	Самарская область, городской округ Самара, Красноглинский район, Красноглинское	63:01:0314011:9:3У1	Земельные участки (территории) общего пользования

№ п/п	№ на чертеже	Кадастровый номер исходного земельного участка	Адрес исходного земельного участка	Вид собственности	Категория исходного земельного участка	Вид разрешенного использования исходного земельного участка	Площадь исходного земельного участка/утраченная, кв.м	Способ образования/право ограниченного использования без образования	Площадь образуемого/существующего земельного участка, кв.м	Категория образуемого/существующего земельного участка	Описание местоположения образуемого/существующего земельного участка	Условный номер образуемого земельного участка/кадастровый номер существующего земельного участка	Вид разрешенного использования образуемого/существующего земельного участка
			ул.Управленческая/Красноглинское шоссе, участок б/н								шоссе		
147	S123	63:01:0314006:596	Самарская обл., г. Самара, Красноглинский р-н, п. Управленческий, ул. Знаменская, д. 37	Частная собственность	Земли населенных пунктов	под приусадебный участок (личное подсобное хозяйство)	247	Раздел	113	Земли населенных пунктов	Самарская область, городской округ Самара, Красноглинский район, Красноглинское шоссе	63:01:0314006:596:3 У1	Земельные участки (территории) общего пользования
148	S124	63:01:0314006:598	Российская Федерация, Самарская область, городской округ Самара, внутригородской район Красноглинский, п. Управленческий, ул. Знаменская, земельный участок № 31А	Частная собственность	Земли населенных пунктов	для индивидуального жилищного строительства	128,4	Раздел	75	Земли населенных пунктов	Самарская область, городской округ Самара, Красноглинский район, Красноглинское шоссе	63:01:0314006:598:3 У1	Земельные участки (территории) общего пользования
149	S125	63:01:0314006:20	Самарская обл., г. Самара, Красноглинский район, п. Управленческий, Красноглинское шоссе, №92	Частная собственность	Земли населенных пунктов	Под нежилое здание	796	Раздел	92	Земли населенных пунктов	Самарская область, городской округ Самара, Красноглинский район, Красноглинское шоссе	63:01:0314006:20:3У1	Земельные участки (территории) общего пользования
150	S126	63:01:0314006:585	Самарская область, г. Самара, Красноглинский район	Частная собственность	Земли населенных пунктов	отдельностоящие жилые дома коттеджного	362,9	Раздел	25	Земли населенных пунктов	Самарская область, городской округ Самара,	63:01:0314006:585:3 У1	Земельные участки (территории) общего

№ п/п	№ на чертеже	Кадастровый номер исходного земельного участка	Адрес исходного земельного участка	Вид собственности	Категория исходного земельного участка	Вид разрешенного использования исходного земельного участка	Площадь исходного земельного участка/утраченная, кв.м	Способ образования/право ограниченного использования без образования	Площадь образуемого/существующего земельного участка, кв.м	Категория образуемого/существующего земельного участка	Описание местоположения образуемого/существующего земельного участка	Условный номер образуемого земельного участка/кадастровый номер существующего земельного участка	Вид разрешенного использования образуемого/существующего земельного участка
			кий район, по Красноглинскому шоссе			типа на одну семью 1-3 этажа					Красноглинский район, Красноглинское шоссе		пользования
151	S127	63:01:0314006:6	Российская Федерация, Самарская область, городской округ Самара, внутригородской район Красноглинский, п. Управленческий, Красноглинское шоссе, земельный участок № 90	Частная собственность	Земли населенных пунктов	Для индивидуального жилищного строительства	649	Раздел	36	Земли населенных пунктов	Самарская область, городской округ Самара, Красноглинский район, Красноглинское шоссе	63:01:0314006:6:3У1	Земельные участки (территории) общего пользования
152	S128	63:01:0314006:7	Российская Федерация, Самарская область, городской округ Самара, внутригородской район Красноглинский, п. Управленческий, Красноглинское шоссе, земельный участок № 88	Частная собственность	Земли населенных пунктов	Для индивидуального жилищного строительства	756	Раздел	51	Земли населенных пунктов	Самарская область, городской округ Самара, Красноглинский район, Красноглинское шоссе	63:01:0314006:7:3У1	Земельные участки (территории) общего пользования
153	S129	63:01:0314006:543	Самарская область, г. Самара, Красноглинский район, п.	Частная собственность	Земли населенных пунктов	Под индивидуальное жилищное строительство	500*	Раздел	58	Земли населенных пунктов	Самарская область, городской округ Самара, Красноглинский	63:01:0314006:543:3У1	Земельные участки (территории) общего пользования

№ п/п	№ на чертеже	Кадастровый номер исходного земельного участка	Адрес исходного земельного участка	Вид собственности	Категория исходного земельного участка	Вид разрешенного использования исходного земельного участка	Площадь исходного земельного участка/утраченная, кв.м	Способ образования/право ограниченного использования без образования	Площадь образуемого/существующего земельного участка, кв.м	Категория образуемого/существующего земельного участка	Описание местоположения образуемого/существующего земельного участка	Условный номер образуемого земельного участка/кадастровый номер существующего земельного участка	Вид разрешенного использования образуемого/существующего земельного участка
			Управленческий, Красноглинское шоссе, № 86								район, Красноглинское шоссе		
154	S130	63:01:0314006:536	Самарская обл., г. Самара, Красноглинский р-н, п. Управленческий, Красноглинское шоссе, № 60	Частная собственность	Земли населенных пунктов	под индивидуальное жилищное строительство	600	Раздел	68	Земли населенных пунктов	Самарская область, городской округ Самара, Красноглинский район, Красноглинское шоссе	63:01:0314006:536:3 У1	Земельные участки (территории) общего пользования
155	S131	63:01:0314006:944	Самарская область, г. Самара, Красноглинский район, п. Управленческий, Красноглинское шоссе, участок № 82	Частная собственность	Земли населенных пунктов	для индивидуального жилищного строительства	500	Раздел	94	Земли населенных пунктов	Самарская область, городской округ Самара, Красноглинский район, Красноглинское шоссе	63:01:0314006:944:3 У1	Земельные участки (территории) общего пользования
156	S132	63:01:0314006:589	Самарская область, г. Самара, Красноглинский район, п. Управленческий, Красноглинское шоссе, участок № 80	Частная собственность	Земли населенных пунктов	для индивидуального жилищного строительства	786	Раздел	130	Земли населенных пунктов	Самарская область, городской округ Самара, Красноглинский район, Красноглинское шоссе	63:01:0314006:589:3 У1	Земельные участки (территории) общего пользования
157	S133	63:01:0314006:10	Самарская обл., г. Самара, Красноглинский р-н, п. Управленческий, шос. Красноглинское	Частная собственность	Земли населенных пунктов	Под индивидуальное жилищное строительство	500	Раздел	142	Земли населенных пунктов	Самарская область, городской округ Самара, Красноглинский район, Красноглинское шоссе	63:01:0314006:10:3У1	Земельные участки (территории) общего пользования

№ п/п	№ на чертеже	Кадастровый номер исходного земельного участка	Адрес исходного земельного участка	Вид собственности	Категория исходного земельного участка	Вид разрешенного использования исходного земельного участка	Площадь исходного земельного участка/утраченная, кв.м	Способ образования/право ограниченного использования без образования	Площадь образуемого/существующего земельного участка, кв.м	Категория образуемого/существующего земельного участка	Описание местоположения образуемого/существующего земельного участка	Условный номер образуемого земельного участка/кадастровый номер существующего земельного участка	Вид разрешенного использования образуемого/существующего земельного участка
			кое, дом 78										
158	S134	63:01:0314006:24	Российская Федерация, Самарская обл., г. Самара, Красноглинский р-н, п. Управленческий, шос. Красноглинское, участок 76	Неразграниченная государственная собственность	Земли населенных пунктов	Под индивидуальное жилищное строительство	312	Раздел	167	Земли населенных пунктов	Самарская область, городской округ Самара, Красноглинский район, Красноглинское шоссе	63:01:0314006:24:3У1	Земельные участки (территории) общего пользования
159	S135	63:01:0314007:537	Самарская область, г. Самара, Красноглинский район, п. Управленческий, Красноглинское шоссе, дом №74	Частная собственность	Земли населенных пунктов	Индивидуальное жилищное строительство	364	Раздел	102	Земли населенных пунктов	Самарская область, городской округ Самара, Красноглинский район, Красноглинское шоссе	63:01:0314007:537:3У1	Земельные участки (территории) общего пользования
160	S136	63:01:0314006:1512	Самарская область, г. Самара, Красноглинский район, п. Управленческий, Красноглинское шоссе, № 72А	Частная собственность	Земли населенных пунктов	Под индивидуальное жилищное строительство	178	Образованный	178	Земли населенных пунктов	Самарская область, городской округ Самара, Красноглинский район, Красноглинское шоссе	63:01:0314006:1512	Земельные участки (территории) общего пользования
161	S137	63:01:0314006:1524	Самарская область, г. Самара, Красноглинский, ул. Красноглинское шоссе	Частная собственность	Земли населенных пунктов	Для строительства индивидуального жилого дома	148	Образованный	148	Земли населенных пунктов	Самарская область, городской округ Самара, Красноглинский район, Красноглинское шоссе	63:01:0314006:1524	Земельные участки (территории) общего пользования
162	S138	63:01:0314006:600	Российская Федерация, Самарская	Частная собственность	Земли населенных пунктов	под индивидуальное жилищное	832	Раздел	191	Земли населенных пунктов	Самарская область, городской округ	63:01:0314006:600:3У1	Земельные участки (территории)

№ п/п	№ на чертеже	Кадастровый номер исходного земельного участка	Адрес исходного земельного участка	Вид собственности	Категория исходного земельного участка	Вид разрешенного использования исходного земельного участка	Площадь исходного земельного участка/утраченная, кв.м	Способ образования/право ограниченного использования без образования	Площадь образуемого/существующего земельного участка, кв.м	Категория образуемого/существующего земельного участка	Описание местоположения образуемого/существующего земельного участка	Условный номер образуемого земельного участка/кадастровый номер существующего земельного участка	Вид разрешенного использования образуемого/существующего земельного участка
			область, городской округ Самара, внутригородской район Красноглинский, поселок Управленческий, шоссе Красноглинское, земельный участок 68			строительство					Самара, Красноглинский район, Красноглинское шоссе		общего пользования
163	S139	63:01:0314006:1527	Самарская область, г. Самара, Красноглинский, ул. Знаменская	Частная собственность	Земли населенных пунктов	земельные участки (территории) общего пользования	269	Образованный	269	Земли населенных пунктов	Самарская область, городской округ Самара, Красноглинский район, Красноглинское шоссе	63:01:0314006:1527	Земельные участки (территории) общего пользования
164	S140	63:01:0315001:722	Самарская область, г. Самара, Красноглинский район, п. Управленческий, ул. Красногвардейская, № 14 Б	Частная собственность	Земли населенных пунктов	под мебельный цех	318	Раздел	73	Земли населенных пунктов	Самарская область, городской округ Самара, Красноглинский район, Красноглинское шоссе	63:01:0315001:722:3 У1	Земельные участки (территории) общего пользования
165	S141	63:01:0315001:508	Самарская обл., г. Самара, Красноглинский район, ул. Красногвардейская, 14	Неразграниченная государственная собственность (Аренда)	Земли населенных пунктов	под прилегающую территорию к мебельному цеху	779	Раздел	656	Земли населенных пунктов	Самарская область, городской округ Самара, Красноглинский район, Красноглинское шоссе	63:01:0315001:508:3 У1	Земельные участки (территории) общего пользования
166	S142	63:01:0315001:826	Российская Федерация, Самарская область, г. Самара,	Неразграниченная государственная собственность	Земли населенных пунктов	для строительства столовой, кафе, магазина	3652	Раздел	1073	Земли населенных пунктов	Самарская область, городской округ Самара, Красноглинский	63:01:0315001:826:3 У1	Земельные участки (территории) общего пользования

№ п/п	№ на чертеже	Кадастровый номер исходного земельного участка	Адрес исходного земельного участка	Вид собственности	Категория исходного земельного участка	Вид разрешенного использования исходного земельного участка	Площадь исходного земельного участка/утраченная, кв.м	Способ образования/право ограниченного использования без образования	Площадь образуемого/существующего земельного участка, кв.м	Категория образуемого/существующего земельного участка	Описание местоположения образуемого/существующего земельного участка	Условный номер образуемого земельного участка/кадастровый номер существующего земельного участка	Вид разрешенного использования образуемого/существующего земельного участка
			Красноглинский район, пос. Управленческий, ул. Симферопольская/Красноглинское шоссе	ь (Аренда)							район, Красноглинское шоссе		
167	S143	63:01:0314006:1503	Самарская область, г. Самара, Красноглинский район, Красноглинское шоссе, 60	Частная собственность	Земли населенных пунктов	занимаемый индивидуальным жилым домом с приусадебным участком	803	Раздел	89	Земли населенных пунктов	Самарская область, городской округ Самара, Красноглинский район, Красноглинское шоссе	63:01:0314006:1503:3У1	Земельные участки (территории) общего пользования
168	S144	63:01:0314006:584	Российская Федерация, Самарская область, г. Самара, Красноглинский район, п. Управленческий, Красноглинское шоссе	Неразграниченная государственная собственность (Аренда)	Земли населенных пунктов	для использования под временный магазин "Автозапчасти"	80	Образованный	80	Земли населенных пунктов	Самарская область, городской округ Самара, Красноглинский район, Красноглинское шоссе	63:01:0314006:584	Земельные участки (территории) общего пользования
169	S145	63:01:0314006:593	Российская Федерация, Самарская область, г. Самара, Красноглинский район, п. Управленческий, по Красноглинскому шоссе	Неразграниченная государственная собственность (Аренда)	Земли населенных пунктов	занимаемый временным магазином "Титан"	30	Образованный	30	Земли населенных пунктов	Самарская область, городской округ Самара, Красноглинский район, Красноглинское шоссе	63:01:0314006:593	Земельные участки (территории) общего пользования
170	S146	63:01:0314001:34	Самарская область, г. Самара, Красноглинский район, п.	Частная собственность	Земли населенных пунктов	для индивидуального жилищного строительства	540,38	Раздел	36	Земли населенных пунктов	Самарская область, городской округ Самара, Красноглинский	63:01:0314001:34:3У1	Земельные участки (территории) общего пользования

№ п/п	№ на чертеже	Кадастровый номер исходного земельного участка	Адрес исходного земельного участка	Вид собственности	Категория исходного земельного участка	Вид разрешенного использования исходного земельного участка	Площадь исходного земельного участка/утраченная, кв.м	Способ образования/право ограниченного использования без образования	Площадь образуемого/существующего земельного участка, кв.м	Категория образуемого/существующего земельного участка	Описание местоположения образуемого/существующего земельного участка	Условный номер образуемого земельного участка/кадастровый номер существующего земельного участка	Вид разрешенного использования образуемого/существующего земельного участка
			Управленческий, 3-й участок, улица 8, дом 8 "а"								район, Красноглинское шоссе		
171	S147	63:01:0314007:500	Самарская область, г. Самара, Красноглинский р-н, п. Управленческий, ул. Восьмая, 3-ий участок, дом 8	Частная собственность	Земли населенных пунктов	Индивидуальное жилищное строительство	500*	Раздел	476	Земли населенных пунктов	Самарская область, городской округ Самара, Красноглинский район, Красноглинское шоссе	63:01:0314007:500:3У1	Земельные участки (территории) общего пользования
172	S148	63:01:0314001:41	Самарская обл., г. Самара - поселок Управленческий, ул. Восьмая - Участок 6 "Б"	Частная собственность	Земли населенных пунктов	Под садоводство	300	Раздел	15	Земли населенных пунктов	Самарская область, городской округ Самара, Красноглинский район, Красноглинское шоссе	63:01:0314001:41:3У1	Земельные участки (территории) общего пользования
173	S149	63:01:0316001:1	Самарская область, г. Самара, Красноглинский район, Красноглинское шоссе, дом 5 А	Частная собственность	Земли населенных пунктов	занимаемый автомобильным заправочным комплексом № 94	4561	Раздел	212	Земли населенных пунктов	Самарская область, городской округ Самара, Красноглинский район, Красноглинское шоссе	63:01:0316001:1:3У1	Земельные участки (территории) общего пользования
174	S150	63:01:0314001:7	Самарская обл., г. Самара, Красноглинский р-н, п. Управленческий, шос. Красноглинское, участок 4	Частная собственность	Земли населенных пунктов	Под индивидуальное жилищное строительство	500	Раздел	20	Земли населенных пунктов	Самарская область, городской округ Самара, Красноглинский район, Красноглинское шоссе	63:01:0314001:7:3У1	Земельные участки (территории) общего пользования
175	S151	63:01:0314006:505	Самарская обл., г.	Частная собственность	Земли населенных пунктов	Жилищное строительство	810*	Раздел	84	Земли населенных пунктов	Самарская область,	63:01:0314006:505:3У1	Земельные участки

№ п/п	№ на чертеже	Кадастровый номер исходного земельного участка	Адрес исходного земельного участка	Вид собственности	Категория исходного земельного участка	Вид разрешенного использования исходного земельного участка	Площадь исходного земельного участка/утраченная, кв.м	Способ образования/право ограниченного использования без образования	Площадь образуемого/существующего земельного участка, кв.м	Категория образуемого/существующего земельного участка	Описание местоположения образуемого/существующего земельного участка	Условный номер образуемого земельного участка/кадастровый номер существующего земельного участка	Вид разрешенного использования образуемого/существующего земельного участка
			Самара, Красноглинский р-н, пос. Красноглинское, дом 2	ь	х пунктов	о (ижс)				х пунктов	городской округ Самара, Красноглинский район, Красноглинское шоссе		(территории) общего пользования
176	S152	63:01:0313001:518	Российская Федерация, Самарская область, г. Самара, Красноглинский район, п.Управленческий в районе ул. Зеленая по Красноглинскому шоссе	Неразграниченная государственная собственность	Земли населенных пунктов	Под установку временного торгового павильона	12	Образованный	12	Земли населенных пунктов	Самарская область, городской округ Самара, Красноглинский район, Красноглинское шоссе	63:01:0313001:518	Земельные участки (территории) общего пользования
177	S153	63:01:0313001:517	Самарская обл., г. Самара, Красноглинский район, п. Управленческий в районе ул. Зеленая по Красноглинскому шоссе	Неразграниченная государственная собственность	Земли населенных пунктов	Под установку временного торгового павильона	12	Образованный	12	Земли населенных пунктов	Самарская область, городской округ Самара, Красноглинский район, Красноглинское шоссе	63:01:0313001:517	Земельные участки (территории) общего пользования
178	S154	63:01:0310010:12	Самарская область, г. Самара, Красноглинский р-н, СДТ "Ландыш" Участок 14	Пожизненное наследуемое владение	Земли населенных пунктов	Для садоводства	420	Образованный	420	Земли населенных пунктов	Самарская область, городской округ Самара, Красноглинский район, Красноглинское шоссе	63:01:0310010:12	Земельные участки (территории) общего пользования
179	S155	63:01:0310010:6	Самарская обл., г. Самара, Красноглинский р-н, СДТ "Ландыш", участок 17	Частная собственность	Земли населенных пунктов	под садоводство	585,8	Образованный	587	Земли населенных пунктов	Самарская область, городской округ Самара, Красноглинский район, Красноглинское	63:01:0310010:6	Земельные участки (территории) общего пользования

№ п/п	№ на чертеже	Кадастровый номер исходного земельного участка	Адрес исходного земельного участка	Вид собственности	Категория исходного земельного участка	Вид разрешенного использования исходного земельного участка	Площадь исходного земельного участка/утраченная, кв.м	Способ образования/право ограниченного использования без образования	Площадь образуемого/существующего земельного участка, кв.м	Категория образуемого/существующего земельного участка	Описание местоположения образуемого/существующего земельного участка	Условный номер образуемого земельного участка/кадастровый номер существующего земельного участка	Вид разрешенного использования образуемого/существующего земельного участка
											шоссе		
180	S156	63:01:0312002:1349	Самарская область, г. Самара, Красноглинский район, снт СДТ Ласточка, Дома ЭМО, массив 2	Частная собственность	Земли населенных пунктов	ведение садоводства	722	Раздел	74	Земли населенных пунктов	Самарская область, городской округ Самара, Красноглинский район, Красноглинское шоссе	63:01:0312002:1349:3У1	Земельные участки (территории) общего пользования
181	S157	63:01:0312002:83	Самарская обл., г. Самара, р-н Красноглинский, СДТ "Ласточка", дома ЭМО, массив 2, Участок 5	Частная собственность	Земли населенных пунктов	Для садоводства	120	Раздел	16	Земли населенных пунктов	Самарская область, городской округ Самара, Красноглинский район, Красноглинское шоссе	63:01:0312002:83:3У1	Земельные участки (территории) общего пользования
182	S158	63:01:0312002:33	обл. Самарская г. Самара Красноглинский район СДТ "Ласточка", дома ЭМО, массив 2 Участок 8	Частная собственность	Земли населенных пунктов	под садоводство	600	Раздел	93	Земли населенных пунктов	Самарская область, городской округ Самара, Красноглинский район, Красноглинское шоссе	63:01:0312002:33:3У1	Земельные участки (территории) общего пользования
183	S159	63:01:0312001:551	Самарская область, г. Самара, Красноглинский р-н, СДТ "Ласточка", Дома ЭМО, массив 2, уч. № 7	Частная собственность	Земли населенных пунктов	Садовый участок	300*	Раздел	88	Земли населенных пунктов	Самарская область, городской округ Самара, Красноглинский район, Красноглинское шоссе	63:01:0312002:551:3У1	Земельные участки (территории) общего пользования
184	S160	63:01:0312002:48	Самарская область, г. Самара, Красноглинский р-н, СТ "Ласточка",	Частная собственность	Земли населенных пунктов	Для ведения садоводства	520,54	Раздел	83	Земли населенных пунктов	Самарская область, городской округ Самара, Красноглинский район,	63:01:0312002:48:3У1	Земельные участки (территории) общего пользования

№ п/п	№ на чертеже	Кадастровый номер исходного земельного участка	Адрес исходного земельного участка	Вид собственности	Категория исходного земельного участка	Вид разрешенного использования исходного земельного участка	Площадь исходного земельного участка/утраченная, кв.м	Способ образования/право ограниченного использования без образования	Площадь образуемого/существующего земельного участка, кв.м	Категория образуемого/существующего земельного участка	Описание местоположения образуемого/существующего земельного участка	Условный номер образуемого земельного участка/кадастровый номер существующего земельного участка	Вид разрешенного использования образуемого/существующего земельного участка
			Дома ЭМО - Второй массив Участок 6								Красноглинское шоссе		
185	S161	63:01:0310006:532	Самарская обл., г. Самара, Красноглинский р-н, Дома ЭМО, дом 5	Неразграниченная государственная собственность	Земли населенных пунктов	Жилой дом (многоэтажная застройка)	563	Раздел	19	Земли населенных пунктов	Самарская область, городской округ Самара, Красноглинский район, Красноглинское шоссе	63:01:0310006:532:3 У1	Земельные участки (территории) общего пользования
186	S162	63:01:0310006:557	Самарская обл., г. Самара, Красноглинский р-н, Дома ЭМО, дом 3	Неразграниченная государственная собственность	Земли населенных пунктов	Жилой дом (многоэтажная застройка)	560	Раздел	66	Земли населенных пунктов	Самарская область, городской округ Самара, Красноглинский район, Красноглинское шоссе	63:01:0310006:557:3 У1	Земельные участки (территории) общего пользования
187	S163	63:01:0312002:762	Самарская область, г. Самара, Красноглинский район, Дома ЭМО, СДТ "Ласточка", массив 2, участок № 4А	Частная собственность	Земли населенных пунктов	под садоводство	460	Раздел	45	Земли населенных пунктов	Самарская область, городской округ Самара, Красноглинский район, Красноглинское шоссе	63:01:0312002:762:3 У1	Земельные участки (территории) общего пользования
188	S164	63:01:0312002:29	Российская Федерация, Самарская область, г. Самара, Красноглинский р-н, п. Дома ЭМО массив Второй, СДТ "Ласточка" Участок 3А	Неразграниченная государственная собственность	Земли населенных пунктов	Для садоводства	96	Образованный	97	Земли населенных пунктов	Самарская область, городской округ Самара, Красноглинский район, Красноглинское шоссе	63:01:0312002:29	Земельные участки (территории) общего пользования
189	S165	63:01:0312002:28	Самарская	Частная	Земли	Для	745	Раздел	51	Земли	Самарская	63:01:0312002:28:3У	Земельные

№ п/п	№ на чертеже	Кадастровый номер исходного земельного участка	Адрес исходного земельного участка	Вид собственности	Категория исходного земельного участка	Вид разрешенного использования исходного земельного участка	Площадь исходного земельного участка/уточненная, кв.м	Способ образования/право ограниченного использования без образования	Площадь образуемого/существующего земельного участка, кв.м	Категория образуемого/существующего земельного участка	Описание местоположения образуемого/существующего земельного участка	Условный номер образуемого земельного участка/кадастровый номер существующего земельного участка	Вид разрешенного использования образуемого/существующего земельного участка
			область, г. Самара, Красноглинский р-н, п. Дома ЭМО массив Второй, СДТ "Ласточка" Участок 3А	собственность	населенных пунктов	садоводства				населённых пунктов	область, городской округ Самара, Красноглинский район, Красноглинское шоссе	1	участки (территории) общего пользования
190	S166	63:01:0312002:790	Самарская область, г. Самара, Красноглинский район, СДТ "Ласточка" д. ЭМО, массив 2, участок № 2	Частная собственность	Земли населенных пунктов	для садоводства	700	Раздел	159	Земли населённых пунктов	Самарская область, городской округ Самара, Красноглинский район, Красноглинское шоссе	63:01:0312002:790:3У1	Земельные участки (территории) общего пользования
191	S167	63:01:0312002:550	Самарская обл., г. Самара, Красноглинский р-н, СДТ "Ласточка", дома ЭМО, массив 2, Участок № 1	Частная собственность	Земли населенных пунктов	Под садоводство	599,95	Раздел	115	Земли населённых пунктов	Самарская область, городской округ Самара, Красноглинский район, Красноглинское шоссе	63:01:0312002:550:3У1	Земельные участки (территории) общего пользования
192	S168	63:01:0312002:111	Самарская обл., г. Самара, р-н Красноглинский, СДТ "Ласточка", дома ЭМО, массив 1, Участок 8	Частная собственность	Земли населенных пунктов	Для садоводства	240,9	Раздел	129	Земли населённых пунктов	Самарская область, городской округ Самара, Красноглинский район, Красноглинское шоссе	63:01:0312002:111:3У1	Земельные участки (территории) общего пользования
193	S169	63:01:0312002:68	Самарская обл., г. Самара, р-н Красноглинский, Дома ЭМО, Первый массив, СТ	Частная собственность	Земли населенных пунктов	Для ведения садоводства	257	Раздел	16	Земли населённых пунктов	Самарская область, городской округ Самара, Красноглинский район, Красноглинское шоссе	63:01:0312002:68:3У1	Земельные участки (территории) общего пользования

№ п/п	№ на чертеже	Кадастровый номер исходного земельного участка	Адрес исходного земельного участка	Вид собственности	Категория исходного земельного участка	Вид разрешенного использования исходного земельного участка	Площадь исходного земельного участка/утраченная, кв.м	Способ образования/право ограниченного использования без образования	Площадь образуемого/существующего земельного участка, кв.м	Категория образуемого/существующего земельного участка	Описание местоположения образуемого/существующего земельного участка	Условный номер образуемого земельного участка/кадастровый номер существующего земельного участка	Вид разрешенного использования образуемого/существующего земельного участка
			"Ласточка", Участок 10										
194	S170	63:01:0312002:834	Самарская область, г. Самара, Красноглинский район, пос. Красная Глинка, ул. Первая, 10	Частная собственность	Земли населенных пунктов	для садоводства	900	Раздел	158	Земли населенных пунктов	Самарская область, городской округ Самара, Красноглинский район, Красноглинское шоссе	63:01:0312002:834:3 У1	Земельные участки (территории) общего пользования
195	S171	63:01:0000000:479 (63:01:0310008:23)	Самарская обл., г. Самара, р-н Красноглинский, массив 1, дом 5	Частная собственность	Земли населенных пунктов	Под садоводство	805,03	Раздел	315	Земли населенных пунктов	Самарская область, городской округ Самара, Красноглинский район, Красноглинское шоссе	63:01:0000000:479:3 У1 (63:01:0310008:23)	Земельные участки (территории) общего пользования
196	S172	63:01:0310008:884	Самарская область, город Самара, Красноглинский район, пос. Красная Глинка, Дома ЭМО, Первый Малый проезд, д. 13	Частная собственность	Земли населенных пунктов	под индивидуальное жилищное строительство	353	Раздел	74	Земли населенных пунктов	Самарская область, городской округ Самара, Красноглинский район, Красноглинское шоссе	63:01:0310008:884:3 У1	Земельные участки (территории) общего пользования
197	S173	63:01:0310008:897	Российская Федерация, Самарская область, городской округ Самара, внутригородской район Красноглинский, п. Красная Глинка, ул. Надлесная, земельный	Частная собственность	Земли населенных пунктов	для индивидуального жилищного строительства	421	Раздел	21	Земли населенных пунктов	Самарская область, городской округ Самара, Красноглинский район, Красноглинское шоссе	63:01:0310008:897:3 У1	Земельные участки (территории) общего пользования

№ п/п	№ на чертеже	Кадастровый номер исходного земельного участка	Адрес исходного земельного участка	Вид собственности	Категория исходного земельного участка	Вид разрешенного использования исходного земельного участка	Площадь исходного земельного участка/утраченная, кв.м	Способ образования/право ограниченного использования без образования	Площадь образуемого/существующего земельного участка, кв.м	Категория образуемого/существующего земельного участка	Описание местоположения образуемого/существующего земельного участка	Условный номер образуемого земельного участка/кадастровый номер существующего земельного участка	Вид разрешенного использования образуемого/существующего земельного участка
			участок № 14										
198	S174	63:01:0312002:23	Российская Федерация, Самарская обл., г. Самара, р-н Красноглинский, п. Красная Глинка, Дома ЭМО, ул. Первая, дом 1	Неразграниченная государственная собственность	Земли населенных пунктов	Под индивидуальное жилищное строительство	490	Раздел	96	Земли населенных пунктов	Самарская область, городской округ Самара, Красноглинский район, Красноглинское шоссе	63:01:0312002:23:3У1	Земельные участки (территории) общего пользования
199	S175	63:01:0310005:527	Самарская обл., г. Самара ул. Улица 1 дом 3 корпус а	Неразграниченная государственная собственность	Земли населенных пунктов	Жилищное строительство (иже)	800*	Раздел	59	Земли населенных пунктов	Самарская область, городской округ Самара, Красноглинский район, Красноглинское шоссе	63:01:0310005:527:3У1	Земельные участки (территории) общего пользования
200	S176	63:01:0310007:540	Самарская область, г. Самара, Красноглинский район, дома ЭМО, массив "Старая пекарня", ул. 1-я	Частная собственность	Земли населенных пунктов	для садоводства	14	Образованный	14	Земли населенных пунктов	Самарская область, городской округ Самара, Красноглинский район, Красноглинское шоссе	63:01:0310007:540	Земельные участки (территории) общего пользования
201	S177	63:01:0310007:543	Самарская область, г. Самара, Красноглинский район, Дома Эмо, массив "Старая пекарня", шос. Московское	Частная собственность	Земли населенных пунктов	под садоводство	158	Образованный	158	Земли населенных пунктов	Самарская область, городской округ Самара, Красноглинский район, Красноглинское шоссе	63:01:0310007:543	Земельные участки (территории) общего пользования
202	S178	63:01:0310007:542	Самарская	Частная	Земли	под	228	Раздел	4	Земли	Самарская	63:01:0310007:542:3	Земельные

№ п/п	№ на чертеже	Кадастровый номер исходного земельного участка	Адрес исходного земельного участка	Вид собственности	Категория исходного земельного участка	Вид разрешенного использования исходного земельного участка	Площадь исходного земельного участка/утраченная, кв.м	Способ образования/право ограниченного использования без образования	Площадь образуемого/существующего земельного участка, кв.м	Категория образуемого/существующего земельного участка	Описание местоположения образуемого/существующего земельного участка	Условный номер образуемого земельного участка/кадастровый номер существующего земельного участка	Вид разрешенного использования образуемого/существующего земельного участка
			область, г.Самара, Красноглинский район, Дома Эмо, массив "Старая пекарня", шос. Московское	собственность	населенных пунктов	садоводство				населённых пунктов	область, городской округ Самара, Красноглинский район, Красноглинское шоссе	У1	участки (территории) общего пользования
203	S179	63:01:0310006:503	Самарская область, г.Самара, Красноглинский район, пос. Красная Глинка, 1-й проезд, 2-й уч., дом 1А/1.	Частная собственность	Земли населенных пунктов	под индивидуальное жилищное строительство	600	Раздел	40	Земли населённых пунктов	Самарская область, городской округ Самара, Красноглинский район, Красноглинское шоссе	63:01:0310006:503:3 У1	Земельные участки (территории) общего пользования
204	S180	63:01:0310006:765	Самарская область, г. Самара, Красноглинский район, пос. Красная Глинка, Первый проезд, № 1Б	Частная собственность	Земли населенных пунктов	под садоводство	289	Раздел	57	Земли населённых пунктов	Самарская область, городской округ Самара, Красноглинский район, Красноглинское шоссе	63:01:0310006:765:3 У1	Земельные участки (территории) общего пользования
205	S181	63:01:0310006:501	Самарская область, г.Самара, Красноглинский район, пос.Красная Глинка, 2-й уч., 1-ый проезд, уч.№1А/3.	Частная собственность	Земли населенных пунктов	под садоводство	350	Раздел	7	Земли населённых пунктов	Самарская область, городской округ Самара, Красноглинский район, Красноглинское шоссе	63:01:0310006:501:3 У1	Земельные участки (территории) общего пользования
206	S182	63:01:0310006:568	Самарская обл., г. Самара, Красноглинский р-н, п.Красная	Частная собственность	Земли населенных пунктов	под индивидуальное жилищное строительство	306,6	Раздел	7	Земли населённых пунктов	Самарская область, городской округ Самара, Красноглинский район,	63:01:0310006:568:3 У1	Земельные участки (территории) общего пользования

№ п/п	№ на чертеже	Кадастровый номер исходного земельного участка	Адрес исходного земельного участка	Вид собственности	Категория исходного земельного участка	Вид разрешенного использования исходного земельного участка	Площадь исходного земельного участка/утраченная, кв.м	Способ образования/право ограниченного использования без образования	Площадь образуемого/существующего земельного участка, кв.м	Категория образуемого/существующего земельного участка	Описание местоположения образуемого/существующего земельного участка	Условный номер образуемого земельного участка/кадастровый номер существующего земельного участка	Вид разрешенного использования образуемого/существующего земельного участка
			Глинка, Второй проезд, 2 участок, д. 6"а"								Красноглинское шоссе		
207	S183	63:01:0000000:3295	Самарская обл., г. Самара, Красноглинский р-н, п. Красная Глинка, Второй проезд, 2 участок, дом 6 "А"	Частная собственность	Земли населенных пунктов	для индивидуального жилищного строительства	306	Раздел	21	Земли населенных пунктов	Самарская область, городской округ Самара, Красноглинский район, Красноглинское шоссе	63:01:0000000:3295:3 У1	Земельные участки (территории) общего пользования
208	S184	63:01:0310006:524	Самарская обл., г. Самара, Красноглинский р-н, проезд Второй, Участок 2, дом 2	Неразграниченная государственная собственность	Земли населенных пунктов	Индивидуальное жилищное строительство	500	Раздел	11	Земли населенных пунктов	Самарская область, городской округ Самара, Красноглинский район, Красноглинское шоссе	63:01:0310006:524:3 У1	Земельные участки (территории) общего пользования
209	S185	63:01:0310002:586	Самарская область, г. Самара, Красноглинский район, п. Красная Глинка, ул. Вторая Южная, участок №20	Частная собственность	Земли населенных пунктов	для индивидуального жилищного строительства	500	Раздел	58	Земли населенных пунктов	Самарская область, городской округ Самара, Красноглинский район, Красноглинское шоссе	63:01:0310002:586:3 У1	Земельные участки (территории) общего пользования
210	S186	63:01:0312001:7	Самарская обл., г. Самара, Красноглинский район, п. Южный, СДТ "Соколы горы"	Частная собственность	Земли населенных пунктов	под садоводство	900	Раздел	67	Земли населенных пунктов	Самарская область, городской округ Самара, Красноглинский район, Красноглинское шоссе	63:01:0312001:7:3У1	Земельные участки (территории) общего пользования

№ п/п	№ на чертеже	Кадастровый номер исходного земельного участка	Адрес исходного земельного участка	Вид собственности	Категория исходного земельного участка	Вид разрешенного использования исходного земельного участка	Площадь исходного земельного участка/утраченная, кв.м	Способ образования/право ограниченного использования без образования	Площадь образуемого/существующего земельного участка, кв.м	Категория образуемого/существующего земельного участка	Описание местоположения образуемого/существующего земельного участка	Условный номер образуемого земельного участка/кадастровый номер существующего земельного участка	Вид разрешенного использования образуемого/существующего земельного участка
211	S187	63:01:0312001:1277	Самарская область, г. Самара, Красноглинский район, п. Южный, СДТ "Соколы горы"	Частная собственность	Земли населенных пунктов	под садоводство	3216	Раздел	1	Земли населенных пунктов	Самарская область, городской округ Самара, Красноглинский район, Красноглинское шоссе	63:01:0312001:1277:3 У1	Земельные участки (территории) пользования
212	S188	63:01:0309001:619	Самарская обл., г. Самара, Красноглинский район, п. Красная Глинка	Частная собственность	Земли населенных пунктов	Под промышленным предприятием	49067,83	Раздел	391	Земли населенных пунктов	Самарская область, городской округ Самара, Красноглинский район, Красноглинское шоссе	63:01:0309001:619:3 У1	Земельные участки (территории) общего пользования
213	S189	63:01:0309001:19	Российская Федерация, Самарская обл., г. Самара, Красноглинский район, п. Красная Глинка - в районе СДТ "Южный"	Неразграниченная государственная собственность	Земли населенных пунктов	занимаемый временным кафе "Дача"	80	Образованной	80	Земли населенных пунктов	Самарская область, городской округ Самара, Красноглинский район, Красноглинское шоссе	63:01:0309001:19	Земельные участки (территории) общего пользования
214	S190	63:01:0309001:1266	Самарская область, г. Самара, Красноглинский район, Красноглинское шоссе в поселке Красная Глинка	Частная собственность	Земли населенных пунктов	Под здание по производству строительных профилей	4361	Раздел	171	Земли населенных пунктов	Самарская область, городской округ Самара, Красноглинский район, Красноглинское шоссе	63:01:0309001:1266:3 У1	Земельные участки (территории) общего пользования
215	S191	63:01:0309001:1267	Самарская область, г. Самара, Красноглинский район, Красноглинское шоссе в	Частная собственность	Земли населенных пунктов	Под здание по производству строительных профилей	84	Раздел	22	Земли населенных пунктов	Самарская область, городской округ Самара, Красноглинский район, Красноглинское	63:01:0309001:1267:3 У1	Земельные участки (территории) общего пользования

№ п/п	№ на чертеже	Кадастровый номер исходного земельного участка	Адрес исходного земельного участка	Вид собственности	Категория исходного земельного участка	Вид разрешенного использования исходного земельного участка	Площадь исходного земельного участка/утраченная, кв.м	Способ образования/право ограниченного использования без образования	Площадь образуемого/существующего земельного участка, кв.м	Категория образуемого/существующего земельного участка	Описание местоположения образуемого/существующего земельного участка	Условный номер образуемого земельного участка/кадастровый номер существующего земельного участка	Вид разрешенного использования образуемого/существующего земельного участка
			поселке Красная Глинка								шоссе		
216	S192	63:01:0304006:536	Российская Федерация, Самарская область, г. Самара, Красноглинский район, ул. Полтавская, дом 20а.	Неограниченная государственная собственность (Аренда)	Земли населенных пунктов	для ведения садоводства	675,6	Раздел	36	Земли населенных пунктов	Самарская область, городской округ Самара, Красноглинский район, Красноглинское шоссе	63:01:0304006:536:3 У1	Земельные участки (территории) общего пользования
217	S193	63:01:0304006:29	Российская Федерация, Самарская область, г. Самара, Красноглинский район, ул. Полтавская, д. 8 А	Неограниченная государственная собственность (Аренда)	Земли населенных пунктов	для использования под мини-кафе	244,5	Образованный	245	Земли населенных пунктов	Самарская область, городской округ Самара, Красноглинский район, Красноглинское шоссе	63:01:0304006:29	Земельные участки (территории) общего пользования
218	S194	63:01:0304006:21	Самарская область, г. Самара, Красноглинский р-н, п. Красная Глинка ул. Полтавская дом 7а	Частная собственность	Земли населенных пунктов	Под жилой дом	1046	Раздел	1	Земли населенных пунктов	Самарская область, городской округ Самара, Красноглинский район, Красноглинское шоссе	63:01:0304006:21:3У1	Земельные участки (территории) общего пользования
219	S195	63:01:0304006:569	Российская Федерация, Самарская область, г. Самара, Красноглинский район, п. Красная Глинка, ул. Полтавская, дом 6	Неограниченная государственная собственность	Земли населенных пунктов	Огороды	491	Раздел	4	Земли населенных пунктов	Самарская область, городской округ Самара, Красноглинский район, Красноглинское шоссе	63:01:0304006:569:3 У1	Земельные участки (территории) общего пользования
220	S196	63:01:0304006:537	Российская	Неограниченная	Земли	Индивидуаль	956*	Раздел	292	Земли	Самарская	63:01:0304006:537:3	Земельные

№ п/п	№ на чертеже	Кадастровый номер исходного земельного участка	Адрес исходного земельного участка	Вид собственности	Категория исходного земельного участка	Вид разрешенного использования исходного земельного участка	Площадь исходного земельного участка/утраченная, кв.м	Способ образования/право ограниченного использования без образования	Площадь образуемого/существующего земельного участка, кв.м	Категория образуемого/существующего земельного участка	Описание местоположения образуемого/существующего земельного участка	Условный номер образуемого земельного участка/кадастровый номер существующего земельного участка	Вид разрешенного использования образуемого/существующего земельного участка
			Федерация, Самарская область, г. Самара, Красноглинский район, п. Красная Глинка, ул. Полтавская, дом 4	енная государственная собственность	населенных пунктов	ное жилищное строительство				населённых пунктов	область, городской округ Самара, Красноглинский район, Красноглинское шоссе	У1	участки (территории) общего пользования
221	S197	63:01:0304006:505	Самарская обл., Самарская область, г. Самара, Красноглинский район, ул. Полтавская, 3	Частная собственность	Земли населенных пунктов	под индивидуальное жилищное строительство	1475,01	Раздел	361	Земли населённых пунктов	Самарская область, городской округ Самара, Красноглинский район, Красноглинское шоссе	63:01:0304006:505:3 У1	Земельные участки (территории) общего пользования
222	S198	63:01:0304006:567	Российская Федерация, Самарская область, г. Самара, Красноглинский район, п.Красная Глинка, ул. Полтавская, дом 2, корпус а	Неразграниченная государственная собственность	Земли населенных пунктов	Индивидуальное жилищное строительство	281*	Раздел	238	Земли населённых пунктов	Самарская область, городской округ Самара, Красноглинский район, Красноглинское шоссе	63:01:0304006:567:3 У1	Земельные участки (территории) общего пользования
223	S199	63:01:0304006:795	Самарская область, г. Самара, Красноглинский, п. Красная Глинка, ул. Полтавская	Частная собственность	Земли населенных пунктов	для индивидуального строительства	476	Раздел	434	Земли населённых пунктов	Самарская область, городской округ Самара, Красноглинский район, Красноглинское шоссе	63:01:0304006:795:3 У1	Земельные участки (территории) общего пользования
224	S200	63:01:0304006:794	Самарская область, г. Самара, Красноглинский, п.	Частная собственность	Земли населенных пунктов	для индивидуального строительства	623	Раздел	1	Земли населённых пунктов	Самарская область, городской округ Самара, Красноглинский	63:01:0304006:794:3 У1	Земельные участки (территории) общего пользования

№ п/п	№ на чертеже	Кадастровый номер исходного земельного участка	Адрес исходного земельного участка	Вид собственности	Категория исходного земельного участка	Вид разрешенного использования исходного земельного участка	Площадь исходного земельного участка/утраченная, кв.м	Способ образования/право ограниченного использования без образования	Площадь образуемого/существующего земельного участка, кв.м	Категория образуемого/существующего земельного участка	Описание местоположения образуемого/существующего земельного участка	Условный номер образуемого земельного участка/кадастровый номер существующего земельного участка	Вид разрешенного использования образуемого/существующего земельного участка
			Красная Глинка, ул. Полтавская								район, Красноглинское шоссе		
225	S201	63:01:0304006:1	Самарская область, г. Самара, Красноглинский р-н, ул. Полтавская Дом 1	Частная собственность	Земли населенных пунктов	Для индивидуального жилищного строительства	1118*	Раздел	579	Земли населенных пунктов	Самарская область, городской округ Самара, Красноглинский район, Красноглинское шоссе	63:01:0304006:1:3У1	Земельные участки (территории) общего пользования
226	S202	63:01:0304006:519	Самарская обл., г. Самара, Красноглинский район, ул. Полтавская, № 1, литер "А"	Частная собственность	Земли населенных пунктов	под садоводства	627	Раздел	597	Земли населенных пунктов	Самарская область, городской округ Самара, Красноглинский район, Красноглинское шоссе	63:01:0304006:519:3У1	Земельные участки (территории) общего пользования
227	S203	63:01:0304006:2	Самарская обл., г. Самара, р-н Красноглинский, ул. Полтавская, дом 1	Частная собственность	Земли населенных пунктов	Для индивидуального жилищного строительства	503,2	Раздел	9	Земли населенных пунктов	Самарская область, городской округ Самара, Красноглинский район, Красноглинское шоссе	63:01:0304006:2:3У1	Земельные участки (территории) общего пользования
228	S204	63:01:0304006:20	Самарская область, г. Самара, Красноглинский р-н, п.Красная Глинка, ул. Полтавская Участок 1а	Частная собственность	Земли населенных пунктов	Для индивидуального жилищного строительства	458,7	Раздел	52	Земли населенных пунктов	Самарская область, городской округ Самара, Красноглинский район, Красноглинское шоссе	63:01:0304006:20:3У1	Земельные участки (территории) общего пользования
229	S205	63:01:0304006:591	Российская Федерация, Самарская область, городской округ Самара,	Неразграниченная государственная собственность (Аренда)	Земли населенных пунктов	Для использования под нежилое здание кафе "Скала" и прилегающую	1071	Образованной	1072	Земли населенных пунктов	Самарская область, городской округ Самара, Красноглинский район, Красноглинское	63:01:0304006:591	Земельные участки (территории) общего пользования

№ п/п	№ на чертеже	Кадастровый номер исходного земельного участка	Адрес исходного земельного участка	Вид собственности	Категория исходного земельного участка	Вид разрешенного использования исходного земельного участка	Площадь исходного земельного участка/утраченная, кв.м	Способ образования/право ограниченного использования без образования	Площадь образуемого/существующего земельного участка, кв.м	Категория образуемого/существующего земельного участка	Описание местоположения образуемого/существующего земельного участка	Условный номер образуемого земельного участка/кадастровый номер существующего земельного участка	Вид разрешенного использования образуемого/существующего земельного участка
			внутригородской район Красноглинский, поселок Красная Глинка, шоссе Красноглинское, земельный участок 17			ю территорию					шоссе		
230	S206	63:01:0309001:576	Российская Федерация, Самарская обл., г. Самара, Красноглинский р-н., п. Кр. Глинка, ул. Жигули, участок № 39а	Неразграниченная государственная собственность	Земли населенных пунктов	Под садоводство	441*	Раздел	356	Земли населенных пунктов	Самарская область, городской округ Самара, Красноглинский район, Красноглинское шоссе	63:01:0309001:576:3 У1	Земельные участки (территории) общего пользования
231	S207	63:01:0309001:1257	Самарская область, г. Самара, Красноглинский район, п. Красная Глинка, участок б/н	Частная собственность	Земли населенных пунктов	Под территорию завода	24701	Раздел	192	Земли населенных пунктов	Самарская область, городской округ Самара, Красноглинский район, Красноглинское шоссе	63:01:0309001:1257:3 У1	Земельные участки (территории) общего пользования
232	S208	63:01:0309001:1263	Самарская область, г. Самара, Красноглинский район, п. Красная Глинка, Красноглинское шоссе	Частная собственность	Земли населенных пунктов	Под территорию завода	6954	Раздел	1178	Земли населенных пунктов	Самарская область, городской округ Самара, Красноглинский район, Красноглинское шоссе	63:01:0309001:1263:3 У1	Земельные участки (территории) общего пользования
233	S209	63:01:0309001:1264	Самарская область, г. Самара, Красноглинский район, п. Красная	Частная собственность	Земли населенных пунктов	Под территорию завода	24087	Раздел	361	Земли населенных пунктов	Самарская область, городской округ Самара, Красноглинский район,	63:01:0309001:1264:3 У1	Земельные участки (территории) общего пользования

№ п/п	№ на чертеже	Кадастровый номер исходного земельного участка	Адрес исходного земельного участка	Вид собственности	Категория исходного земельного участка	Вид разрешенного использования исходного земельного участка	Площадь исходного земельного участка/утраченная, кв.м	Способ образования/право ограниченного использования без образования	Площадь образуемого/существующего земельного участка, кв.м	Категория образуемого/существующего земельного участка	Описание местоположения образуемого/существующего земельного участка	Условный номер образуемого земельного участка/кадастровый номер существующего земельного участка	Вид разрешенного использования образуемого/существующего земельного участка
			Глинка, Красноглинское шоссе								Красноглинское шоссе		
234	S210	63:01:0304006:599	Самарская область, г. Самара, Красноглинский район, п. Красная Глинка, ул. Жигули, 34А	Частная собственность	Земли населенных пунктов	Для индивидуального строительства	403	Образованный	403	Земли населенных пунктов	Самарская область, городской округ Самара, Красноглинский район, Красноглинское шоссе	63:01:0304006:599	Земельные участки (территории) общего пользования
235	S211	63:01:0304006:736	Самарская область, г. Самара, Красноглинский район, п. Красная Глинка, ул. Жигули, № 33	Частная собственность	Земли населенных пунктов	под индивидуальное жилищное строительство	760	Раздел	38	Земли населенных пунктов	Самарская область, городской округ Самара, Красноглинский район, Красноглинское шоссе	63:01:0304006:736:3 У1	Земельные участки (территории) общего пользования
236	S212	63:01:0304006:735	Российская Федерация, Самарская область, г. Самара, Красноглинский район, п. Красная Глинка, ул. Жигули	Неразграниченная государственная собственность	Земли населенных пунктов	под индивидуальное жилищное строительство	747	Раздел	725	Земли населенных пунктов	Самарская область, городской округ Самара, Красноглинский район, Красноглинское шоссе	63:01:0304006:735:3 У1	Земельные участки (территории) общего пользования
237	S213	63:01:0304005:511	Самарская обл., г. Самара, Красноглинский р-н, п. Красная Глинка, ул. Жигули, участок 32 "В"	Частная собственность	Земли населенных пунктов	Для садоводства	351	Раздел	186	Земли населенных пунктов	Самарская область, городской округ Самара, Красноглинский район, Красноглинское шоссе	63:01:0304005:511:3 У1	Земельные участки (территории) общего пользования
238	S214	63:01:0304005:533	Самарская обл., г. Самара,	Частная собственность	Земли населенных пунктов	Садовый участок	588*	Раздел	319	Земли населенных пунктов	Самарская область, городской округ	63:01:0304005:533:3 У1	Земельные участки (территории)

№ п/п	№ на чертеже	Кадастровый номер исходного земельного участка	Адрес исходного земельного участка	Вид собственности	Категория исходного земельного участка	Вид разрешенного использования исходного земельного участка	Площадь исходного земельного участка/утраченная, кв.м	Способ образования/право ограниченного использования без образования	Площадь образуемого/существующего земельного участка, кв.м	Категория образуемого/существующего земельного участка	Описание местоположения образуемого/существующего земельного участка	Условный номер образуемого земельного участка/кадастровый номер существующего земельного участка	Вид разрешенного использования образуемого/существующего земельного участка
			Красноглинский р-н, ул. Жигули, дом 32								Самара, Красноглинский район, Красноглинское шоссе		общего пользования
239	S215	63:01:0304006:1050	Самарская область, г. Самара, Красноглинский район, п. Красная Глинка, ул. Жигули, д. 32а	Частная собственность	Земли населенных пунктов	для ведения садоводства	709	Раздел	437	Земли населенных пунктов	Самарская область, городской округ Самара, Красноглинский район, Красноглинское шоссе	63:01:0304006:1050:3 У1	Земельные участки (территории) общего пользования
240	S216	63:01:0304006:1034	Самарская область, городской округ Самара, Красноглинское шоссе	Неразграниченная государственная собственность	Земли населенных пунктов	земельные участки (территории) общего пользования	409	Образованный	409	Земли населенных пунктов	Самарская область, городской округ Самара, Красноглинский район, Красноглинское шоссе	63:01:0304006:1034	Земельные участки (территории) общего пользования
241		63:01:0304006:1028	Самарская область, город Самара, Красноглинский район, поселок Красная Глинка, улица Жигули	Частная собственность	Земли населенных пунктов	Для индивидуального жилищного строительства	521	Раздел			Самарская область, городской округ Самара, Красноглинский район, Красноглинское шоссе	63:01:0304006:1028:3 У1	
242	S217	63:01:0304006:1036	Российская Федерация, Самарская область, г. Самара, Красноглинский район, Красноглинское шоссе	Неразграниченная государственная собственность	Земли населенных пунктов	земельные участки (территории) общего пользования	402	Образованный	402	Земли населенных пунктов	Самарская область, городской округ Самара, Красноглинский район, Красноглинское шоссе	63:01:0304006:1036	Земельные участки (территории) общего пользования
243		63:01:0304006:1029	Самарская область,	Частная собственность	Земли населенных	Для индивидуальн	651	Раздел			Самарская область,	63:01:0304006:1029:3 У1	

№ п/п	№ на чертеже	Кадастровый номер исходного земельного участка	Адрес исходного земельного участка	Вид собственности	Категория исходного земельного участка	Вид разрешенного использования исходного земельного участка	Площадь исходного земельного участка/утраченная, кв.м	Способ образования/право ограниченного использования без образования	Площадь образуемого/существующего земельного участка, кв.м	Категория образуемого/существующего земельного участка	Описание местоположения образуемого/существующего земельного участка	Условный номер образуемого земельного участка/кадастровый номер существующего земельного участка	Вид разрешенного использования образуемого/существующего земельного участка
			город Самара, Красноглинский район, поселок Красная Глинка, улица Жигули	ь	х пунктов	ого жилищного строительства					городской округ Самара, Красноглинский район, Красноглинское шоссе		
244	S218 S219	63:01:0304006:613	Самарская область, г. Самара, Красноглинский район, п. Кр. Глинка, ул. Жигули, 29 а	Частная собственность	Земли населенных пунктов	под индивидуальное жилищное строительство	500	Раздел	233	Земли населенных пунктов	Самарская область, городской округ Самара, Красноглинский район, Красноглинское шоссе	63:01:0304006:613:3 У1	Земельные участки (территории) общего пользования
245		63:01:0304005:532	Самарская обл., г. Самара, Красноглинский р-н, ул. Жигули, дом 29	Частная собственность	Земли населенных пунктов	Садовый участок	665*	Раздел	385	Земли населенных пунктов	Самарская область, городской округ Самара, Красноглинский район, Красноглинское шоссе	63:01:0304005:532:3 У1	Земельные участки (территории) общего пользования
246	S220	63:01:0304006:513	Самарская область, г. Самара, Красноглинский р-н, пос. Красная Глинка, ул. Жигули, 28	Частная собственность	Земли населенных пунктов	Под индивидуальное жилищное строительство	580	Раздел	448	Земли населенных пунктов	Самарская область, городской округ Самара, Красноглинский район, Красноглинское шоссе	63:01:0304006:513:3 У1	Земельные участки (территории) общего пользования
247	S221	63:01:0304005:550	Самарская область, г. Самара, Красноглинский район, ул. Жигули, № 28 А	Частная собственность	Земли населенных пунктов	Под садоводство	554*	Раздел	335	Земли населенных пунктов	Самарская область, городской округ Самара, Красноглинский район, Красноглинское шоссе	63:01:0304005:550:3 У1	Земельные участки (территории) общего пользования
248	S222	63:01:0000000:664 (63:01:0304006:42)	Самарская обл, г Самара,	Частная собственность	Земли населенных пунктов	Для индивидуального	1077,5	Раздел	553	Земли населенных пунктов	Самарская область, городской округ	63:01:0000000:664:3 У1 (63:01:0304006:42)	Земельные участки (территории)

№ п/п	№ на чертеже	Кадастровый номер исходного земельного участка	Адрес исходного земельного участка	Вид собственности	Категория исходного земельного участка	Вид разрешенного использования исходного земельного участка	Площадь исходного земельного участка/утраченная, кв.м	Способ образования/право ограниченного использования без образования	Площадь образуемого/существующего земельного участка, кв.м	Категория образуемого/существующего земельного участка	Описание местоположения образуемого/существующего земельного участка	Условный номер образуемого земельного участка/кадастровый номер существующего земельного участка	Вид разрешенного использования образуемого/существующего земельного участка
			район Красноглинский, ул Жигули, дом 27			жилищного строительства					Самара, Красноглинский район, Красноглинское шоссе		общего пользования
249	S223	63:01:0304006:1059	Самарская область, г Самара, п Красная Глинка, ул Жигули, д 26	Частная собственность	Земли населенных пунктов	Для ведения гражданами садоводства и огородничества	386	Раздел	321	Земли населенных пунктов	Самарская область, городской округ Самара, Красноглинский район, Красноглинское шоссе	63:01:0304006:1059:3У1	Земельные участки (территории) общего пользования
250	S224	63:01:0304006:33	Самарская обл, г. Самара, Красноглинский р-н, м. Жигули, № 24	Частная собственность	Земли населенных пунктов	для садоводства	600	Раздел	304	Земли населенных пунктов	Самарская область, городской округ Самара, Красноглинский район, Красноглинское шоссе	63:01:0304006:33:3У1	Земельные участки (территории) общего пользования
251	S225	63:01:0304005:510	Самарская обл., г. Самара, Красноглинский р-н, п.Красная Глинка, ул.Жигули, уч. 24 "А"	Частная собственность	Земли населенных пунктов	Садовый участок	502	Раздел	318	Земли населенных пунктов	Самарская область, городской округ Самара, Красноглинский район, Красноглинское шоссе	63:01:0304005:510:3У1	Земельные участки (территории) общего пользования
252	S226	63:01:0000000:434 (63:01:0309001:27)	Самарская обл., г. Самара, Красноглинский р-н, п.Красная Глинка, ул. Жигули, дом 23	Частная собственность	Земли населенных пунктов	Для ведения садоводства	597	Раздел	293	Земли населенных пунктов	Самарская область, городской округ Самара, Красноглинский район, Красноглинское шоссе	63:01:0000000:434:3У1 (63:01:0309001:27)	Земельные участки (территории) общего пользования
253	S227	63:01:0309001:28	Российская Федерация, Самарская обл., г. Самара,	Неразграниченная государственная собственность	Земли населенных пунктов	Для ведения садоводства	56	Образованный	56	Земли населенных пунктов	Самарская область, городской округ Самара, Красноглинский	63:01:0309001:28	Земельные участки (территории) общего пользования

№ п/п	№ на чертеже	Кадастровый номер исходного земельного участка	Адрес исходного земельного участка	Вид собственности	Категория исходного земельного участка	Вид разрешенного использования исходного земельного участка	Площадь исходного земельного участка/утраченная, кв.м	Способ образования/право ограниченного использования без образования	Площадь образуемого/существующего земельного участка, кв.м	Категория образуемого/существующего земельного участка	Описание местоположения образуемого/существующего земельного участка	Условный номер образуемого земельного участка/кадастровый номер существующего земельного участка	Вид разрешенного использования образуемого/существующего земельного участка
			Красноглинский район - п.Красная Глинка, ул. Жигули дом 23	ь							район, Красноглинское шоссе		
254	S228	63:01:0304006:512	Самарская область, г. Самара, Красноглинский р-он, ул. Жигули, дом 23 корпус а	Частная собственность	Земли населенных пунктов	для садового участка	441	Раздел	220	Земли населенных пунктов	Самарская область, городской округ Самара, Красноглинский район, Красноглинское шоссе	63:01:0304006:512:3 У1	Земельные участки (территории) общего пользования
255	S229	63:01:0304006:1047	Самарская область, г. Самара, п. Красная Глинка, ул. Жигули, д. 22	Частная собственность	Земли населенных пунктов	под существующий жилой дом	586	Раздел	332	Земли населенных пунктов	Самарская область, городской округ Самара, Красноглинский район, Красноглинское шоссе	63:01:0304006:1047:3 У1	Земельные участки (территории) общего пользования
256	S230	63:01:0304006:806	Самарская область, г. Самара, Красноглинский район, ул. Жигули, д. 21	Частная собственность	Земли населенных пунктов	Для индивидуального жилищного строительства	726	Раздел	379	Земли населенных пунктов	Самарская область, городской округ Самара, Красноглинский район, Красноглинское шоссе	63:01:0304006:806:3 У1	Земельные участки (территории) общего пользования
257	S231	63:01:0304005:526	Самарская область, г. Самара, Красноглинский район, ул. Жигули, дом 20	Частная собственность	Земли населенных пунктов	Жилищное строительство (иже)	770	Раздел	440	Земли населенных пунктов	Самарская область, городской округ Самара, Красноглинский район, Красноглинское шоссе	63:01:0304005:526:3 У1	Земельные участки (территории) общего пользования
258	S232	63:01:0304006:509	Самарская область, г. Самара, Красноглинского района, п.Кр.	Частная собственность	Земли населенных пунктов	для индивидуального строительства	882,6	Раздел	399	Земли населенных пунктов	Самарская область, городской округ Самара, Красноглинский район,	63:01:0304006:509:3 У1	Земельные участки (территории) общего пользования

№ п/п	№ на чертеже	Кадастровый номер исходного земельного участка	Адрес исходного земельного участка	Вид собственности	Категория исходного земельного участка	Вид разрешенного использования исходного земельного участка	Площадь исходного земельного участка/утраченная, кв.м	Способ образования/право ограниченного использования без образования	Площадь образуемого/существующего земельного участка, кв.м	Категория образуемого/существующего земельного участка	Описание местоположения образуемого/существующего земельного участка	Условный номер образуемого земельного участка/кадастровый номер существующего земельного участка	Вид разрешенного использования образуемого/существующего земельного участка
			Глинка, ул. Жигули, дом 19.								Красноглинское шоссе		
259	S233	63:01:0304005:573	Самарская область, г. Самара, Красноглинский район, п. Красная Глинка, ул. Жигули, 18	Частная собственность	Земли населенных пунктов	Для садоводства	1281	Раздел	522	Земли населенных пунктов	Самарская область, городской округ Самара, Красноглинский район, Красноглинское шоссе	63:01:0304005:573:3 У1	Земельные участки (территории) общего пользования
260	S234	63:01:0304006:585	Российская Федерация, Самарская область, городской округ Самара, внутригородской район Красноглинский, поселок Красная Глинка, улица Жигули, земельный участок 17А	Частная собственность	Земли населенных пунктов	под индивидуальное жилищное строительство	518,5	Раздел	358	Земли населенных пунктов	Самарская область, городской округ Самара, Красноглинский район, Красноглинское шоссе	63:01:0304006:585:3 У1	Земельные участки (территории) общего пользования
261	S235	63:01:0304006:584	Самарская область, г. Самара, Красноглинский район, ул. Жигули, д. 17	Частная собственность	Земли населенных пунктов	под индивидуальное жилищное строительство	518,5	Раздел	376	Земли населенных пунктов	Самарская область, городской округ Самара, Красноглинский район, Красноглинское шоссе	63:01:0304006:584:3 У1	Земельные участки (территории) общего пользования
262	S236	63:01:0309001:30	Российская Федерация, Самарская обл., г. Самара, Красноглинский р-н, ул. Жигули, дом 17	Неразграниченная государственная собственность	Земли населенных пунктов	Под индивидуальное жилищное строительство	137	Образованный	137	Земли населенных пунктов	Самарская область, городской округ Самара, Красноглинский район, Красноглинское шоссе	63:01:0309001:30	Земельные участки (территории) общего пользования

№ п/п	№ на чертеже	Кадастровый номер исходного земельного участка	Адрес исходного земельного участка	Вид собственности	Категория исходного земельного участка	Вид разрешенного использования исходного земельного участка	Площадь исходного земельного участка/утраченная, кв.м	Способ образования/право ограниченного использования без образования	Площадь образуемого/существующего земельного участка, кв.м	Категория образуемого/существующего земельного участка	Описание местоположения образуемого/существующего земельного участка	Условный номер образуемого земельного участка/кадастровый номер существующего земельного участка	Вид разрешенного использования образуемого/существующего земельного участка
263	S237	63:01:0304006:581	Самарская обл, г Самара, Красноглинский р-н, Жигули, №14	Частная собственность	Земли населенных пунктов	для садоводства	1016,9	Раздел	322	Земли населенных пунктов	Самарская область, городской округ Самара, Красноглинский район, Красноглинское шоссе	63:01:0304006:581:3 У1	Земельные участки (территории) общего пользования
264	S238	63:01:0304006:1045	Российская Федерация, Самарская область, городской округ Самара, внутригородской район Красноглинский, поселок Красная Глинка, улица Жигули, земельный участок 13	Частная собственность	Земли населенных пунктов	Для ведения садоводства	897	Раздел	232	Земли населенных пунктов	Самарская область, городской округ Самара, Красноглинский район, Красноглинское шоссе	63:01:0304006:1045:3 У1	Земельные участки (территории) общего пользования
265	S239	63:01:0304006:1044	Российская Федерация, Самарская область, городской округ Самара, внутригородской район Красноглинский, поселок Красная Глинка, улица Жигули, земельный участок № 12А	Частная собственность	Земли населенных пунктов	для индивидуального жилищного строительства	1139	Раздел	329	Земли населенных пунктов	Самарская область, городской округ Самара, Красноглинский район, Красноглинское шоссе	63:01:0304006:1044:3 У1	Земельные участки (территории) общего пользования
266	S240	63:01:0304005:551	Самарская область, г.	Частная собственность	Земли населенных	Индивидуальное	341	Раздел	316	Земли населенных	Самарская область,	63:01:0304005:551:3 У1	Земельные участки

№ п/п	№ на чертеже	Кадастровый номер исходного земельного участка	Адрес исходного земельного участка	Вид собственности	Категория исходного земельного участка	Вид разрешенного использования исходного земельного участка	Площадь исходного земельного участка/утраченная, кв.м	Способ образования/право ограниченного использования без образования	Площадь образуемого/существующего земельного участка, кв.м	Категория образуемого/существующего земельного участка	Описание местоположения образуемого/существующего земельного участка	Условный номер образуемого земельного участка/кадастровый номер существующего земельного участка	Вид разрешенного использования образуемого/существующего земельного участка
			Самара, Красноглинский район, п. Красная Глинка, ул. Жигули, дом 10	ь	х пунктов	жилищное строительство				х пунктов	городской округ Самара, Красноглинский район, Красноглинское шоссе		(территории) общего пользования
267	S241	63:01:0000000:510 (63:01:0304005:14, 63:01:0304006:40)	Самарская обл., г. Самара, Красноглинский р-н., п. Красная Глинка, ул. Жигули, дом 9	Частная собственность	Земли населенных пунктов	Под индивидуальное жилищное строительство	682	Раздел	133	Земли населенных пунктов	Самарская область, городской округ Самара, Красноглинский район, Красноглинское шоссе	63:01:0000000:510:3У1 (63:01:0304005:14, 63:01:0304006:40)	Земельные участки (территории) общего пользования
268	S242	63:01:0304006:22	Самарская обл, г Самара, р-н Красноглинский, п.Красная Глинка, ул. Жигули, уч.7 А	Частная собственность	Земли населенных пунктов	Для ведения садоводства	384,58	Раздел	125	Земли населенных пунктов	Самарская область, городской округ Самара, Красноглинский район, Красноглинское шоссе	63:01:0304006:22:3У1	Земельные участки (территории) общего пользования
269	S243	63:01:0304005:8	Самарская обл., г. Самара, Красноглинский р-н, п. Красная Глинка, ул. Жигули, участок 7	Частная собственность	Земли населенных пунктов	Для ведения садоводства	400	Образованный	400	Земли населенных пунктов	Самарская область, городской округ Самара, Красноглинский район, Красноглинское шоссе	63:01:0304005:8	Земельные участки (территории) общего пользования
270	S244	63:01:0304006:7	Самарская область, г. Самара, Красноглинский район, п. Красная Глинка, ул. Жигули, участок № 6	Частная собственность	Земли населенных пунктов	Для садоводства	738	Раздел	306	Земли населенных пунктов	Самарская область, городской округ Самара, Красноглинский район, Красноглинское шоссе	63:01:0304006:7:3У1	Земельные участки (территории) общего пользования
271	S245	63:01:0000000:7141	Самарская	Частная	Земли	для	753	Раздел	314	Земли	Самарская	63:01:0000000:7141:3	Земельные

№ п/п	№ на чертеже	Кадастровый номер исходного земельного участка	Адрес исходного земельного участка	Вид собственности	Категория исходного земельного участка	Вид разрешенного использования исходного земельного участка	Площадь исходного земельного участка/утраченная, кв.м	Способ образования/право ограниченного использования без образования	Площадь образуемого/существующего земельного участка, кв.м	Категория образуемого/существующего земельного участка	Описание местоположения образуемого/существующего земельного участка	Условный номер образуемого земельного участка/кадастровый номер существующего земельного участка	Вид разрешенного использования образуемого/существующего земельного участка
			область, г. Самара, Красноглинский р-н, п. Красная Глинка, ул. Жигули, участок № 6	собственность	населенных пунктов	садоводства				населенных пунктов	область, городской округ Самара, Красноглинский район, Красноглинское шоссе	У1	участки (территории) общего пользования
272	S246	63:01:0304005:567	Самарская обл., г. Самара, Красноглинский р-н, п. Красная Глинка, ул. Жигули, дом 38	Частная собственность	Земли населенных пунктов	для индивидуального жилищного строительства	1000	Раздел	188	Земли населенных пунктов	Самарская область, городской округ Самара, Красноглинский район, Красноглинское шоссе	63:01:0304005:567:3 У1	Земельные участки (территории) общего пользования
273	S247	63:01:0304005:702	Самарская область, г. Самара, Красноглинский, п. Красная Глинка, ул. Жигули	Частная собственность	Земли населенных пунктов	Спорт	245	Образованный	245	Земли населенных пунктов	Самарская область, городской округ Самара, Красноглинский район, Красноглинское шоссе	63:01:0304005:702	Земельные участки (территории) общего пользования
274	S248	63:01:0304005:561	Самарская область, г. Самара, Красноглинский район, п. Красная Глинка, ул. Жигули, участок № 54-А	Частная собственность	Земли населенных пунктов	под индивидуальное строительство	559	Раздел	53	Земли населенных пунктов	Самарская область, городской округ Самара, Красноглинский район, Красноглинское шоссе	63:01:0304005:561:3 У1	Земельные участки (территории) общего пользования
275	S249	63:01:0304005:664	Самарская область, г. Самара, Красноглинский район, п. Красная Глинка, ул. Жигули	Частная собственность	Земли населенных пунктов	Для индивидуального жилищного строительства	200	Раздел	66	Земли населенных пунктов	Самарская область, городской округ Самара, Красноглинский район, Красноглинское шоссе	63:01:0304005:664:3 У1	Земельные участки (территории) общего пользования
276	S250	63:01:0304005:663	Самарская	Частная	Земли	Для	776	Раздел	17	Земли	Самарская	63:01:0304005:663:3	Земельные

№ п/п	№ на чертеже	Кадастровый номер исходного земельного участка	Адрес исходного земельного участка	Вид собственности	Категория исходного земельного участка	Вид разрешенного использования исходного земельного участка	Площадь исходного земельного участка/утраченная, кв.м	Способ образования/право ограниченного использования без образования	Площадь образуемого/существующего земельного участка, кв.м	Категория образуемого/существующего земельного участка	Описание местоположения образуемого/существующего земельного участка	Условный номер образуемого земельного участка/кадастровый номер существующего земельного участка	Вид разрешенного использования образуемого/существующего земельного участка
			область, г. Самара, Красноглинский район, пос. Красная Глинка, ул. Жигули, № 54	собственность	населенных пунктов	индивидуального жилищного строительства				населенных пунктов	область, городской округ Самара, Красноглинский район, Красноглинское шоссе	У1	участки (территории) общего пользования
277	S251	63:01:0304005:667	Самарская область, г. Самара, Красноглинский район, п. Красная Глинка, ул. Жигули, №41	Частная собственность	Земли населенных пунктов	Торговые центры, выставки товаров в зданиях общей площадью не более 1500 кв. м. на участках площадью не более 2000 кв. м.	1881	Раздел	1047	Земли населенных пунктов	Самарская область, городской округ Самара, Красноглинский район, Красноглинское шоссе	63:01:0304005:667:3 У1	Земельные участки (территории) общего пользования
278	S252	63:01:0304005:5	Самарская область, г. Самара, Красноглинский район, п. Красная Глинка, ул. Жигули, дом 41	Частная собственность	Земли населенных пунктов	под индивидуальное жилищное строительство	81,75	Раздел	37	Земли населенных пунктов	Самарская область, городской округ Самара, Красноглинский район, Красноглинское шоссе	63:01:0304005:5:3У1	Земельные участки (территории) общего пользования
279	S253	63:01:0304005:518	Самарская обл., г. Самара, р-н Красноглинский, ул. Жигули, дом 42	Частная собственность	Земли населенных пунктов	Жилищное строительство (иже)	672	Раздел	307	Земли населенных пунктов	Самарская область, городской округ Самара, Красноглинский район, Красноглинское шоссе	63:01:0304005:518:3 У1	Земельные участки (территории) общего пользования
280	S254	63:01:0304006:39	Самарская область, г. Самара, Красноглинский р-н, п. Красная Глинка,	Частная собственность	Земли населенных пунктов	под индивидуальное жилищное строительство	790	Раздел	211	Земли населенных пунктов	Самарская область, городской округ Самара, Красноглинский район, Красноглинское	63:01:0304006:39:3У1	Земельные участки (территории) общего пользования

№ п/п	№ на чертеже	Кадастровый номер исходного земельного участка	Адрес исходного земельного участка	Вид собственности	Категория исходного земельного участка	Вид разрешенного использования исходного земельного участка	Площадь исходного земельного участка/утраченная, кв.м	Способ образования/право ограниченного использования без образования	Площадь образуемого/существующего земельного участка, кв.м	Категория образуемого/существующего земельного участка	Описание местоположения образуемого/существующего земельного участка	Условный номер образуемого земельного участка/кадастровый номер существующего земельного участка	Вид разрешенного использования образуемого/существующего земельного участка
			ул.Жигули Участок 3								шоссе		
281	S255	63:01:0304006:592	Самарская область, г.Самара, Красноглинский район, п.Красная Глинка, ул.Жигули, д.1	Частная собственность	Земли населенных пунктов	Занимаемый приусадебным земельным участком	1500	Раздел	96	Земли населенных пунктов	Самарская область, городской округ Самара, Красноглинский район, Красноглинское шоссе	63:01:0304006:592:3 У1	Земельные участки (территории) общего пользования
282	S256	63:01:0304006:543	Российская Федерация, Самарская область, г. Самара, Красноглинский район, п. Красная Глинка, ул. Жигули, дом 1	Неразграниченная государственная собственность	Земли населенных пунктов	Огородничество	1065	Образованный	1066	Земли населенных пунктов	Самарская область, городской округ Самара, Красноглинский район, Красноглинское шоссе	63:01:0304006:543	Земельные участки (территории) общего пользования
283	S257	63:01:0304004:45	Самарская обл., г. Самара, Красноглинский р-он, пос.Красная Глинка, ул. Жигули, Дом 1А	Частная собственность	Земли населенных пунктов	для здания шашлычной	390,4	Раздел	305	Земли населенных пунктов	Самарская область, городской округ Самара, Красноглинский район, Красноглинское шоссе	63:01:0304004:45:3У 1	Земельные участки (территории) общего пользования
284	S258	63:01:0304004:63	Российская Федерация, Самарская область, г. Самара, Красноглинский район, ш Красноглинское	Неразграниченная государственная собственность	Земли населенных пунктов	Под временное кафе "Золотая рыбка"	66	Образованный	66	Земли населенных пунктов	Самарская область, городской округ Самара, Красноглинский район, Красноглинское шоссе	63:01:0304004:63	Земельные участки (территории) общего пользования
285	S259	63:01:0304005:563	Самарская область, г. Самара, Красноглинское	Частная собственность	Земли населенных пунктов	занимаемый нежилыми зданиями (литеры А,	4202,8	Раздел	197	Земли населенных пунктов	Самарская область, городской округ Самара,	63:01:0304005:563:3 У1	Земельные участки (территории) общего

№ п/п	№ на чертеже	Кадастровый номер исходного земельного участка	Адрес исходного земельного участка	Вид собственности	Категория исходного земельного участка	Вид разрешенного использования исходного земельного участка	Площадь исходного земельного участка/утраченная, кв.м	Способ образования/право ограниченного использования без образования	Площадь образуемого/существующего земельного участка, кв.м	Категория образуемого/существующего земельного участка	Описание местоположения образуемого/существующего земельного участка	Условный номер образуемого земельного участка/кадастровый номер существующего земельного участка	Вид разрешенного использования образуемого/существующего земельного участка
			кий район, пос. Красная Глинка, ул. Жигули, 8.			Г) и прилегающей территорией					Красноглинский район, Красноглинское шоссе		пользования
286	S260	63:01:0304005:568	Российская Федерация, Самарская область, г. Самара, Красноглинский район, пос. Красная Глинка, ул. Жигули, д. 62	Неразграниченная государственная собственность (Аренда)	Земли населенных пунктов	АЗС-108	489	Раздел	489	Земли населенных пунктов	Самарская область, городской округ Самара, Красноглинский район, Красноглинское шоссе	63:01:0304005:568:3У1	Земельные участки (территории) общего пользования
287	S261	63:01:0307001:2	Самарская область, г. Самара, Красноглинский р-н, шос. Красноглинское	Неразграниченная государственная собственность	Земли населенных пунктов	для строительства металлобазы	2690,1	Раздел	365	Земли населенных пунктов	Самарская область, городской округ Самара, Красноглинский район, Красноглинское шоссе	63:01:0307001:2:3У1	Земельные участки (территории) общего пользования
288	S262	63:01:0304004:99	Российская Федерация, Самарская обл., г. Самара - п. Красная Глинка, СДНТ "Утес" от Самарского мехлсхоза Участок 72	Неразграниченная государственная собственность	Земли населенных пунктов	Для ведения садоводства	348	Раздел	85	Земли населенных пунктов	Самарская область, городской округ Самара, Красноглинский район, Красноглинское шоссе	63:01:0304004:99:3У1	Земельные участки (территории) общего пользования
289	S263	63:01:0304004:528	Самарская обл., г. Самара, Красноглинский р-н, п. Красная Глинка, СДНТ "Утес", Самарский	Частная собственность	Земли населенных пунктов	Для ведения садоводства	800	Раздел	90	Земли населенных пунктов	Самарская область, городской округ Самара, Красноглинский район, Красноглинское шоссе	63:01:0304004:528:3У1	Земельные участки (территории) общего пользования

№ п/п	№ на чертеже	Кадастровый номер исходного земельного участка	Адрес исходного земельного участка	Вид собственности	Категория исходного земельного участка	Вид разрешенного использования исходного земельного участка	Площадь исходного земельного участка/утраченная, кв.м	Способ образования/право ограниченного использования без образования	Площадь образуемого/существующего земельного участка, кв.м	Категория образуемого/существующего земельного участка	Описание местоположения образуемого/существующего земельного участка	Условный номер образуемого земельного участка/кадастровый номер существующего земельного участка	Вид разрешенного использования образуемого/существующего земельного участка
			мехлесхоз, участок 80										
290	S264	63:01:0304003:524	Самарская область, г. Самара, Красноглинский р-н, СНТ "Старая Жила", 41 км., уч.№154	Частная собственность	Земли населенных пунктов	для садоводства	433,7	Раздел	155	Земли населенных пунктов	Самарская область, городской округ Самара, Красноглинский район, Красноглинское шоссе	63:01:0304003:524:3 У1	Земельные участки (территории) общего пользования
291	S265	63:01:0304004:682	Самарская область, г. Самара, Красноглинский район, пос. 41 км, тов. "Старая Жила"	Частная собственность	Земли населенных пунктов	для садоводства	630	Раздел	90	Земли населенных пунктов	Самарская область, городской округ Самара, Красноглинский район, Красноглинское шоссе	63:01:0304004:682:3 У1	Земельные участки (территории) общего пользования
292	S266	63:01:0304003:633	Самарская область, г. Самара, Красноглинский район, СНТ "Старая Жила", участок находится в юго-западной части кадастрового квартала 63:01:0304003	Неразграниченная государственная собственность	Земли населенных пунктов	Ведение садоводства	407	Образованный	408	Земли населенных пунктов	Самарская область, городской округ Самара, Красноглинский район, Красноглинское шоссе	63:01:0304003:633	Земельные участки (территории) общего пользования
293	S267	63:01:0304003:643	Российская Федерация, Самарская область, г. Самара, Красноглинский район, Красноглинское шоссе	Частная собственность	Земли населенных пунктов	Для садоводства	333	Образованный	333	Земли населенных пунктов	Самарская область, городской округ Самара, Красноглинский район, Красноглинское шоссе	63:01:0304003:643	Земельные участки (территории) общего пользования

№ п/п	№ на чертеже	Кадастровый номер исходного земельного участка	Адрес исходного земельного участка	Вид собственности	Категория исходного земельного участка	Вид разрешенного использования исходного земельного участка	Площадь исходного земельного участка/утраченная, кв.м	Способ образования/право ограниченного использования без образования	Площадь образуемого/существующего земельного участка, кв.м	Категория образуемого/существующего земельного участка	Описание местоположения образуемого/существующего земельного участка	Условный номер образуемого земельного участка/кадастровый номер существующего земельного участка	Вид разрешенного использования образуемого/существующего земельного участка
294	S268	63:01:0303001:609	Самарская область, город Самара, Красноглинский район, СНТ "Старая Жила", № 126	Частная собственность	Земли населенных пунктов	для садоводства	500	Образованный	500	Земли населенных пунктов	Самарская область, городской округ Самара, Красноглинский район, Красноглинское шоссе	63:01:0303001:609	Земельные участки (территории) общего пользования
295	S269	63:01:0304003:506	Самарская область, г. Самара, Красноглинский район, поселок 41 километр, СНТ "Старая жила" под номером 121	Частная собственность	Земли населенных пунктов	под садоводство	421,6	Образованный	422	Земли населенных пунктов	Самарская область, городской округ Самара, Красноглинский район, Красноглинское шоссе	63:01:0304003:506	Земельные участки (территории) общего пользования
296	S270	63:01:0304003:12	Самарская область, г. Самара, Красноглинский р-н, СНТ "Старая Жила", участок 122.	Частная собственность	Земли населенных пунктов	Для ведения садоводства	800	Образованный	800	Земли населенных пунктов	Самарская область, городской округ Самара, Красноглинский район, Красноглинское шоссе	63:01:0304003:12	Земельные участки (территории) общего пользования
297	S271	63:01:0304004:1345	Самарская область, г. Самара, Красноглинский	Частная собственность	Земли населенных пунктов	Для садоводства	465	Раздел	66	Земли населенных пунктов	Самарская область, городской округ Самара, Красноглинский район, Красноглинское шоссе	63:01:0304004:1345:3 У1	Земельные участки (территории) общего пользования
298	S272	63:01:0304004:1306	Российская Федерация, Самарская область, г. Самара, Красноглинский район, СНТ "Старая Жила, №166 А	Частная собственность	Земли населенных пунктов	Для ведения садоводства	356	Раздел	66	Земли населенных пунктов	Самарская область, городской округ Самара, Красноглинский район, Красноглинское шоссе	63:01:0304004:1306:3 У1	Земельные участки (территории) общего пользования

№ п/п	№ на чертеже	Кадастровый номер исходного земельного участка	Адрес исходного земельного участка	Вид собственности	Категория исходного земельного участка	Вид разрешенного использования исходного земельного участка	Площадь исходного земельного участка/утраченная, кв.м	Способ образования/право ограниченного использования без образования	Площадь образуемого/существующего земельного участка, кв.м	Категория образуемого/существующего земельного участка	Описание местоположения образуемого/существующего земельного участка	Условный номер образуемого земельного участка/кадастровый номер существующего земельного участка	Вид разрешенного использования образуемого/существующего земельного участка
299	S273	63:01:0304004:1341	Самарская область, г. Самара, Красноглинский	Частная собственность	Земли населенных пунктов	Садоводство	210	Раздел	131	Земли населенных пунктов	Самарская область, городской округ Самара, Красноглинский район, Красноглинское шоссе	63:01:0304004:1341:3 У1	Земельные участки (территории) общего пользования
300	S274	63:01:0304004:1641	Самарская область, г. Самара, Красноглинский район, СНТ "Старая Жила", участок № 162	Частная собственность	Земли населенных пунктов	Для ведения садоводства	482	Раздел	253	Земли населенных пунктов	Самарская область, городской округ Самара, Красноглинский район, Красноглинское шоссе	63:01:0304004:1641:3 У1	Земельные участки (территории) общего пользования
301	S275	63:01:0304004:1651	Самарская область, г. Самара, Красноглинский район, СНТ "Старая Жила", участок № 162А	Частная собственность	Земли населенных пунктов	ведение садоводства	434	Раздел	216	Земли населенных пунктов	Самарская область, городской округ Самара, Красноглинский район, Красноглинское шоссе	63:01:0304004:1651:3 У1	Земельные участки (территории) общего пользования
302	S276	63:01:0304004:1339	Самарская область, г. Самара, Красноглинский	Частная собственность	Земли населенных пунктов	Для садоводства	458	Раздел	161	Земли населенных пунктов	Самарская область, городской округ Самара, Красноглинский район, Красноглинское шоссе	63:01:0304004:1339:3 У1	Земельные участки (территории) общего пользования
303	S277	63:01:0304004:1333	Самарская область, г. Самара, Красноглинский	Частная собственность	Земли населенных пунктов	садоводство	469	Раздел	160	Земли населенных пунктов	Самарская область, городской округ Самара, Красноглинский район, Красноглинское шоссе	63:01:0304004:1333:3 У1	Земельные участки (территории) общего пользования
304	S278	63:01:0304004:1343	Самарская область, г.	Частная собственность	Земли населенных пунктов	Для садоводства	481	Раздел	231	Земли населенных	Самарская область,	63:01:0304004:1343:3 У1	Земельные участки

№ п/п	№ на чертеже	Кадастровый номер исходного земельного участка	Адрес исходного земельного участка	Вид собственности	Категория исходного земельного участка	Вид разрешенного использования исходного земельного участка	Площадь исходного земельного участка/утраченная, кв.м	Способ образования/право ограниченного использования без образования	Площадь образуемого/существующего земельного участка, кв.м	Категория образуемого/существующего земельного участка	Описание местоположения образуемого/существующего земельного участка	Условный номер образуемого земельного участка/кадастровый номер существующего земельного участка	Вид разрешенного использования образуемого/существующего земельного участка
			Самара, Красноглинский	ь	х пунктов					х пунктов	городской округ Самара, Красноглинский район, Красноглинское шоссе		(территории) общего пользования
305	S279	63:01:0304004:101	Российская Федерация, обл. Самарская, г. Самара, р-н Красноглинский - 41 км, СДТ "Старая Жила" Участок 158	Неразграниченная государственная собственность	Земли населенных пунктов	Для ведения садоводства	270	Раздел	151	Земли населенных пунктов	Самарская область, городской округ Самара, Красноглинский район, Красноглинское шоссе	63:01:0304004:101:3У1	Земельные участки (территории) общего пользования
306	S280	63:01:0304004:1337	Российская Федерация, Самарская обл., г. Самара, Красноглинский район, 41 км, СНТ "Старая Жила"	Частная собственность	Земли населенных пунктов	Под садоводство	734	Раздел	275	Земли населенных пунктов	Самарская область, городской округ Самара, Красноглинский район, Красноглинское шоссе	63:01:0304004:1337:3У1	Земельные участки (территории) общего пользования
307	S281	63:01:0304004:1335	Самарская область, г. Самара, Красноглинский	Частная собственность	Земли населенных пунктов	для садоводства	762	Раздел	263	Земли населенных пунктов	Самарская область, городской округ Самара, Красноглинский район, Красноглинское шоссе	63:01:0304004:1335:3У1	Земельные участки (территории) общего пользования
308	S282	63:01:0304001:11	Самарская обл., г. Самара - п. 41 км, тов. Старая Жила - участок 157	Частная собственность	Земли населенных пунктов	Для ведения садоводства	699	Раздел	69	Земли населенных пунктов	Самарская область, городской округ Самара, Красноглинский район, Красноглинское шоссе	63:01:0304001:11:3У1	Земельные участки (территории) общего пользования
309	S283	63:01:0304004:179	Самарская обл., г.	Частная собственность	Земли населенных пунктов	Для ведения садоводства	500	Раздел	176	Земли населенных	Самарская область,	63:01:0304004:179:3У1	Земельные участки

№ п/п	№ на чертеже	Кадастровый номер исходного земельного участка	Адрес исходного земельного участка	Вид собственности	Категория исходного земельного участка	Вид разрешенного использования исходного земельного участка	Площадь исходного земельного участка/утраченная, кв.м	Способ образования/право ограниченного использования без образования	Площадь образуемого/существующего земельного участка, кв.м	Категория образуемого/существующего земельного участка	Описание местоположения образуемого/существующего земельного участка	Условный номер образуемого земельного участка/кадастровый номер существующего земельного участка	Вид разрешенного использования образуемого/существующего земельного участка
			Самара, Красноглинский р-он, 41 км, СНТ "Старая Жила", Участок 44	ь	х пунктов					х пунктов	городской округ Самара, Красноглинский район, Красноглинское шоссе		(территории) общего пользования
310	S284	63:01:0304004:183	Самарская обл., г. Самара, Красноглинский р-он, СДТ "Старая Жила-2", п.Кр.Глинка, 41 км, участок 45.	Частная собственность	Земли населенных пунктов	Для садоводства	726,7	Раздел	208	Земли населенных пунктов	Самарская область, городской округ Самара, Красноглинский район, Красноглинское шоссе	63:01:0304004:183:3 У1	Земельные участки (территории) общего пользования
311	S285	63:01:0304001:521	Самарская область, г. Самара, Красноглинский район, СДТ "Старая жила", 41 км., уч. б/н	Частная собственность	Земли населенных пунктов	для садоводства	498,4	Раздел	24	Земли населенных пунктов	Самарская область, городской округ Самара, Красноглинский район, Красноглинское шоссе	63:01:0304001:521:3 У1	Земельные участки (территории) общего пользования
312	S286	63:01:0303001:595	Самарская обл., г. Самара, Красноглинский район, СНТ "Старая жила", уч. №118	Частная собственность	Земли населенных пунктов	для садоводства	500	Раздел	302	Земли населенных пунктов	Самарская область, городской округ Самара, Красноглинский район, Красноглинское шоссе	63:01:0303001:595:3 У1	Земельные участки (территории) общего пользования
313	S287	63:01:0304001:9	Самарская область, г. Самара, Красноглинский р-н, 41 км, СДТ "Старая Жила" - Участок 234	Частная собственность	Земли населенных пунктов	Для ведения садоводства	400	Раздел	11	Земли населенных пунктов	Самарская область, городской округ Самара, Красноглинский район, Красноглинское шоссе	63:01:0304001:9:3У1	Земельные участки (территории) общего пользования
314	S288	63:01:0304001:4	Самарская область, г.	Частная собственность	Земли населенных пунктов	для садоводства	400	Раздел	77	Земли населенных	Самарская область,	63:01:0304001:4:3У1	Земельные участки

№ п/п	№ на чертеже	Кадастровый номер исходного земельного участка	Адрес исходного земельного участка	Вид собственности	Категория исходного земельного участка	Вид разрешенного использования исходного земельного участка	Площадь исходного земельного участка/утраченная, кв.м	Способ образования/право ограниченного использования без образования	Площадь образуемого/существующего земельного участка, кв.м	Категория образуемого/существующего земельного участка	Описание местоположения образуемого/существующего земельного участка	Условный номер образуемого земельного участка/кадастровый номер существующего земельного участка	Вид разрешенного использования образуемого/существующего земельного участка
			Самара, Красноглинский район, СНТ "Старая Жила", массив № 1, участок № 230	ь	х пунктов					х пунктов	городской округ Самара, Красноглинский район, Красноглинское шоссе		(территории) общего пользования
315	S289	63:01:0304001:519	Самарская обл., г. Самара, Красноглинский район, СДТ "Старая жила", 41 км, участок 228	Неразграниченная государственная собственность	Земли населенных пунктов	садоводство	649	Раздел	376	Земли населенных пунктов	Самарская область, городской округ Самара, Красноглинский район, Красноглинское шоссе	63:01:0304001:519:3 У1	Земельные участки (территории) общего пользования
316	S290	63:01:0303001:696	Самарская область, г. Самара, Красноглинский район, СДТ "Старая жила", 41 км, д. 227	Неразграниченная государственная собственность	Земли населенных пунктов	Садоводство	400*	Раздел	283	Земли населенных пунктов	Самарская область, городской округ Самара, Красноглинский район, Красноглинское шоссе	63:01:0303001:696:3 У1	Земельные участки (территории) общего пользования
317	S291	63:01:0303001:695	Самарская область, г. Самара, Красноглинский район, СНТ "Старая жила - массив № 1", участок № 226	Частная собственность	Земли населенных пунктов	под садоводство	600	Раздел	283	Земли населенных пунктов	Самарская область, городской округ Самара, Красноглинский район, Красноглинское шоссе	63:01:0303001:695:3 У1	Земельные участки (территории) общего пользования
318	S292	63:01:0304001:524	Самарская область, г. Самара, Красноглинский район, СНТ "Старая Жила - массив № 1", участок № 225	Частная собственность	Земли населенных пунктов	для садоводства	600	Раздел	201	Земли населенных пунктов	Самарская область, городской округ Самара, Красноглинский район, Красноглинское шоссе	63:01:0304001:524:3 У1	Земельные участки (территории) общего пользования

№ п/п	№ на чертеже	Кадастровый номер исходного земельного участка	Адрес исходного земельного участка	Вид собственности	Категория исходного земельного участка	Вид разрешенного использования исходного земельного участка	Площадь исходного земельного участка/углоченная, кв.м	Способ образования/право ограниченного использования без образования	Площадь образуемого/существующего земельного участка, кв.м	Категория образуемого/существующего земельного участка	Описание местоположения образуемого/существующего земельного участка	Условный номер образуемого земельного участка/кадастровый номер существующего земельного участка	Вид разрешенного использования образуемого/существующего земельного участка
319	S293	63:01:0304001:525	Самарская обл., г. Самара, Красноглинский р-н, СНТ "Старая Жила - массив № 1", уч. № 224	Частная собственность	Земли населенных пунктов	для садоводства	651	Раздел	319	Земли населенных пунктов	Самарская область, городской округ Самара, Красноглинский район, Красноглинское шоссе	63:01:0304001:525:3У1	Земельные участки (территории) общего пользования
320	S294	63:01:0000000:6563	Самарская область, г. Самара, Красноглинский район, 41 Километр, СДТ "Старая Жила", участок №223.	Частная собственность	Земли населенных пунктов	для садоводства	500	Раздел	207	Земли населенных пунктов	Самарская область, городской округ Самара, Красноглинский район, Красноглинское шоссе	63:01:0000000:6563:3У1	Земельные участки (территории) общего пользования
321	S295	63:01:0303001:714	Российская Федерация, Самарская область, г. Самара, Красноглинский район, СДТ "Старая жила", д. 222	Частная собственность	Земли населенных пунктов	садоводство	629	Раздел	349	Земли населенных пунктов	Самарская область, городской округ Самара, Красноглинский район, Красноглинское шоссе	63:01:0303001:714:3У1	Земельные участки (территории) общего пользования
322	S296	63:01:0304001:1	Самарская область, г. Самара, Красноглинский район, СНТ "Старая Жила-массив № 1", участок № 220	Частная собственность	Земли населенных пунктов	Для ведения садоводства	600	Раздел	453	Земли населенных пунктов	Самарская область, городской округ Самара, Красноглинский район, Красноглинское шоссе	63:01:0304001:1:3У1	Земельные участки (территории) общего пользования
323	S297	63:01:0304001:520	Самарская область, г. Самара, Красноглинский район, СНТ "Старая Жила-массив	Частная собственность	Земли населенных пунктов	для садоводства	769,6	Раздел	467	Земли населенных пунктов	Самарская область, городской округ Самара, Красноглинский район, Красноглинское	63:01:0304001:520:3У1	Земельные участки (территории) общего пользования

№ п/п	№ на чертеже	Кадастровый номер исходного земельного участка	Адрес исходного земельного участка	Вид собственности	Категория исходного земельного участка	Вид разрешенного использования исходного земельного участка	Площадь исходного земельного участка/утраченная, кв.м	Способ образования/право ограниченного использования без образования	Площадь образуемого/существующего земельного участка, кв.м	Категория образуемого/существующего земельного участка	Описание местоположения образуемого/существующего земельного участка	Условный номер образуемого земельного участка/кадастровый номер существующего земельного участка	Вид разрешенного использования образуемого/существующего земельного участка
			№ 1", участок № 221								шоссе		
324	S298	63:01:0304001:523	Самарская обл., г. Самара, Красноглинский район, п. 41 км., СНТ "Старая Жила-массив №1", участок №219	Частная собственность	Земли населенных пунктов	для садоводства	600	Раздел	383	Земли населенных пунктов	Самарская область, городской округ Самара, Красноглинский район, Красноглинское шоссе	63:01:0304001:523:3 У1	Земельные участки (территории) общего пользования
325	S299	63:01:0304001:5	Самарская область, г. Самара, Красноглинский район, 41 км., СДТ "Старая Жила", участок №218	Частная собственность	Земли населенных пунктов	отдельстоящий жилой дом коттеджного типа на одну семью 1-3 этажа	500	Раздел	265	Земли населенных пунктов	Самарская область, городской округ Самара, Красноглинский район, Красноглинское шоссе	63:01:0304001:5:3У1	Земельные участки (территории) общего пользования
326	S300	63:01:0304001:518	Самарская обл., г. Самара, Красноглинский р-н, п.41 км., тов. Старая Жила, уч.№216	Частная собственность	Земли населенных пунктов	для садоводства	681,8	Раздел	235	Земли населенных пунктов	Самарская область, городской округ Самара, Красноглинский район, Красноглинское шоссе	63:01:0304001:518:3 У1	Земельные участки (территории) общего пользования
327	S301	63:01:0304001:789	Самарская область, Самара г, Красноглинский р-н, Старая Жила снт	Частная собственность	Земли населенных пунктов	Для садоводства	470	Раздел	290	Земли населенных пунктов	Самарская область, городской округ Самара, Красноглинский район, Красноглинское шоссе	63:01:0304001:789:3 У1	Земельные участки (территории) общего пользования
328	S301.1	63:01:0304001:790	Самарская область, Самара г, Красноглин	Частная собственность	Земли населенных пунктов	Для садоводства	530	Раздел	315	Земли населенных пунктов	Самарская область, городской округ Самара,	63:01:0304001:790:3 У1	Земельные участки (территории) общего

№ п/п	№ на чертеже	Кадастровый номер исходного земельного участка	Адрес исходного земельного участка	Вид собственности	Категория исходного земельного участка	Вид разрешенного использования исходного земельного участка	Площадь исходного земельного участка/утраченная, кв.м	Способ образования/право ограниченного использования без образования	Площадь образуемого/существующего земельного участка, кв.м	Категория образуемого/существующего земельного участка	Описание местоположения образуемого/существующего земельного участка	Условный номер образуемого земельного участка/кадастровый номер существующего земельного участка	Вид разрешенного использования образуемого/существующего земельного участка
			кий р-н, Старая Жила снт								Красноглинский район, Красноглинское шоссе		пользования
329	H20	63:01:0301001:1260	Самарская область, г. Самара, Красноглинский район, СНТ "Старая Жила", участок 210 А	Частная собственность	Земли населенных пунктов	для садоводства	707	Раздел	546	Земли населенных пунктов	Самарская область, городской округ Самара, Красноглинский район, Красноглинское шоссе	63:01:0301001:1260:3У1	Земельные участки (территории) общего пользования
330	H20.1	63:01:0303001:1106	Самарская область, г. Самара, Красноглинский район, пос. 41 км., тов. Старая жила.	Частная собственность	Земли населенных пунктов	для садоводства	502	Раздел	411	Земли населенных пунктов	Самарская область, городской округ Самара, Красноглинский район, Красноглинское шоссе	63:01:0303001:1106:3У1	Земельные участки (территории) общего пользования
331	S302	63:01:0304001:13	Самарская обл, г Самара, р-н Красноглинский, 41 км, СНТ "Старая Жила", участок 214	Частная собственность	Земли населенных пунктов	Для садоводства	377,8	Раздел	201	Земли населенных пунктов	Самарская область, городской округ Самара, Красноглинский район, Красноглинское шоссе	63:01:0304001:13:3У1	Земельные участки (территории) общего пользования
332	S303	63:01:0304001:12	Самарская область, г. Самара, Красноглинский р-н, пос. 41 км, СНТ "Старая Жила" Участок 213	Частная собственность	Земли населенных пунктов	Для садоводства	722,67	Раздел	512	Земли населенных пунктов	Самарская область, городской округ Самара, Красноглинский район, Красноглинское шоссе	63:01:0304001:12:3У1	Земельные участки (территории) общего пользования
333	S304	63:01:0304001:10	Самарская обл., Самарская область, г. Самара, Красноглин	Частная собственность	Земли населенных пунктов	Для садоводства	575	Раздел	405	Земли населенных пунктов	Самарская область, городской округ Самара, Красноглинский район,	63:01:0304001:10:3У1	Земельные участки (территории) общего пользования

№ п/п	№ на чертеже	Кадастровый номер исходного земельного участка	Адрес исходного земельного участка	Вид собственности	Категория исходного земельного участка	Вид разрешенного использования исходного земельного участка	Площадь исходного земельного участка/утраченная, кв.м	Способ образования/право ограниченного использования без образования	Площадь образуемого/существующего земельного участка, кв.м	Категория образуемого/существующего земельного участка	Описание местоположения образуемого/существующего земельного участка	Условный номер образуемого земельного участка/кадастровый номер существующего земельного участка	Вид разрешенного использования образуемого/существующего земельного участка
			кий р-н, СНТ "Старая Жила - массив №1", участок № 212								Красноглинское шоссе		
334	S305	63:01:0304004:1669	Российская Федерация, Самарская область, г. Самара, Красноглинский район, СНТ «Старая Жила», участок № 44	Частная собственность	Земли населенных пунктов	ведение садоводства	971	Раздел	348	Земли населенных пунктов	Самарская область, городской округ Самара, Красноглинский район	63:01:0304004:1669:3 У1	Земельные участки (территории) общего пользования
335	ПС3	63:01:0314011:1170	Самарская область, г. Самара, Красноглинский район, ул. Шлюзовая, на кадастровом плане (кадастровой карте) территории кадастрового квартала №63:01:0314011	Муниципальная собственность	Земли населенных пунктов	Занимаемым объектом дорожного хозяйства - улица Шлюзовая	3722	Публичный сервитут	241	Земли населенных пунктов	Самарская область, г. Самара, Красноглинский район, ул. Шлюзовая, на кадастровом плане (кадастровой карте) территории кадастрового квартала №63:01:0314011	63:01:0314011:1170	Занимаемым объектом дорожного хозяйства - улица Шлюзовая
336	ПС4	63:01:0000000:23141	Самарская область, г. Самара, Красноглинский район, ул. Управленческая	Муниципальная собственность	Земли населенных пунктов	занимаемый объектом дорожного хозяйства - улица Управленческая в границах от Красноглинского шоссе до ул.Визбора	9670	Публичный сервитут	525	Земли населенных пунктов	Самарская область, г. Самара, Красноглинский район, ул. Управленческая	63:01:0000000:23141	занимаемый объектом дорожного хозяйства - улица Управленческая в границах от Красноглинского шоссе до ул.Визбора

№ п/п	№ на чертеже	Кадастровый номер исходного земельного участка	Адрес исходного земельного участка	Вид собственности	Категория исходного земельного участка	Вид разрешенного использования исходного земельного участка	Площадь исходного земельного участка/утраченная, кв.м	Способ образования/право ограниченного использования без образования	Площадь образуемого/существующего земельного участка, кв.м	Категория образуемого/существующего земельного участка	Описание местоположения образуемого/существующего земельного участка	Условный номер образуемого земельного участка/кадастровый номер существующего земельного участка	Вид разрешенного использования образуемого/существующего земельного участка
337	ПС5	63:01:0000000:23998	Самарская область, г. Самара, Красноглинский район, улица Камская, на кадастровых планах (кадастровых картах) территории кадастровых кварталов №63:01:0314008, №63:01:0314009, №63:01:0314007, №63:01:0314010, №63:01:0314006	Муниципальная собственность	Земли населенных пунктов	занимаемый объектом дорожного хозяйства - улица Камская	6614	Публичный сервитут	197	Земли населенных пунктов	Самарская область, г. Самара, Красноглинский район, улица Камская, на кадастровых планах (кадастровых картах) территории кадастровых кварталов №63:01:0314008, №63:01:0314009, №63:01:0314007, №63:01:0314010, №63:01:0314006	63:01:0000000:23998	занимаемый объектом дорожного хозяйства - улица Камская
338	ПС7	63:01:0000000:24026	Самарская область, г. Самара, Красноглинский район, улица Сосновая	Муниципальная собственность	Земли населенных пунктов	занимаемый объектом дорожного хозяйства - улица Сосновая	6145	Публичный сервитут	183	Земли населенных пунктов	Самарская область, г. Самара, Красноглинский район, улица Сосновая	63:01:0000000:24026	занимаемый объектом дорожного хозяйства - улица Сосновая
339	ПС8	63:01:0000000:23071	Самарская область, г. Самара, Красноглинский район, ул. Ногина	Муниципальная собственность	Земли населенных пунктов	Занимаемого объектом дорожного хозяйства - улица Ногина (в границах от Красноглинского шоссе до ул.Сергея Лазо)	10791	Публичный сервитут	295	Земли населенных пунктов	Самарская область, г. Самара, Красноглинский район, ул. Ногина	63:01:0000000:23071	Занимаемого объектом дорожного хозяйства - улица Ногина (в границах от Красноглинского шоссе до ул.Сергея Лазо)
340	ПС9	63:01:0000000:24028	Самарская область, г. Самара,	Муниципальная собственность	Земли населенных пунктов	занимаемый объектом дорожного	5210	Публичный сервитут	111	Земли населенных пунктов	Самарская область, г. Самара,	63:01:0000000:24028	занимаемый объектом дорожного

№ п/п	№ на чертеже	Кадастровый номер исходного земельного участка	Адрес исходного земельного участка	Вид собственности	Категория исходного земельного участка	Вид разрешенного использования исходного земельного участка	Площадь исходного земельного участка/уточненная, кв.м	Способ образования/право ограниченного использования без образования	Площадь образуемого/существующего земельного участка, кв.м	Категория образуемого/существующего земельного участка	Описание местоположения образуемого/существующего земельного участка	Условный номер образуемого земельного участка/кадастровый номер существующего земельного участка	Вид разрешенного использования образуемого/существующего земельного участка
			Красноглинский район, улица Раздельная	ь		хозяйства - улица Раздельная					Красноглинский район, улица Раздельная		хозяйства - улица Раздельная
341	ПС10	63:01:0000000:24020	Самарская область, г. Самара, Красноглинский район, улица Восьмая	Муниципальная собственность	Земли населенных пунктов	занимаемый объектом дорожного хозяйства - улица Восьмая	3745	Публичный сервитут	375	Земли населенных пунктов	Самарская область, г. Самара, Красноглинский район, улица Восьмая	63:01:0000000:24020	занимаемый объектом дорожного хозяйства - улица Восьмая
342	ПС11	63:01:0000000:23963	Самарская область, г. Самара, Красноглинский район, ул. Симферопольская	Муниципальная собственность	Земли населенных пунктов	занимаемого объектом дорожного хозяйства - улица Симферопольская	18896	Публичный сервитут	579	Земли населенных пунктов	Самарская область, г. Самара, Красноглинский район, ул. Симферопольская	63:01:0000000:23963	занимаемого объектом дорожного хозяйства - улица Симферопольская
343	ПС12	63:01:0000000:28320	Самарская область, г. Самара, Красноглинский район, ул. Парижской Коммуны	Муниципальная собственность	Земли населенных пунктов	занимаемый объектом дорожного хозяйства - улица Парижской Коммуны	31674	Публичный сервитут	956	Земли населенных пунктов	Самарская область, г. Самара, Красноглинский район, ул. Парижской Коммуны	63:01:0000000:28320	занимаемый объектом дорожного хозяйства - улица Парижской Коммуны
344	ПС13	63:01:0000000:27708	Самарская область, г. Самара, Красноглинский район, улица Восьмого Марта	Муниципальная собственность	Земли населенных пунктов	Занимаемый объектом дорожного хозяйства - улица Восьмого Марта	13451	Публичный сервитут	16	Земли населенных пунктов	Самарская область, г. Самара, Красноглинский район, улица Восьмого Марта	63:01:0000000:27708	Занимаемый объектом дорожного хозяйства - улица Восьмого Марта
345	ПС26	63:01:0000000:2242	Самарская обл., г. Самара, Красноглинский район	Федеральная собственность	Земли населенных пунктов	под объекты транспорта Железнодорожного	864990	Публичный сервитут	25732	Земли населенных пунктов	Самарская обл., г. Самара, Красноглинский район	63:01:0000000:2242	под объекты транспорта Железнодорожного
ИТОГО ВСЕГО									661 052				

* S1 63:01:0000000:2313 - в отношении земельного участка предусмотрено уточнение его границ и площади (исправление реестровых ошибок)

* S6 63:01:0000000:30109 - в отношении земельного участка предусмотрено уточнение его границ и площади (исправление реестровых ошибок)

- * S129 63:01:0314006:543 - границы земельного участка не установлены, в отношении него предусмотрено уточнение границ и площади
- * S147 63:01:0314007:500 - границы земельного участка не установлены, в отношении него предусмотрено уточнение границ и площади
- * S151 63:01:0314006:505 - границы земельного участка не установлены, в отношении него предусмотрено уточнение границ и площади
- * S159 63:01:0312001:551 - границы земельного участка не установлены, в отношении него предусмотрено уточнение границ и площади
- * S175 63:01:0310005:527 - границы земельного участка не установлены, в отношении него предусмотрено уточнение границ и площади
- * S196 63:01:0304006:537 - границы земельного участка не установлены, в отношении него предусмотрено уточнение границ и площади
- * S198 63:01:0304006:567 - границы земельного участка не установлены, в отношении него предусмотрено уточнение границ и площади
- * S201 63:01:0304006:1 - границы земельного участка не установлены, в отношении него предусмотрено уточнение границ и площади
- * S213 63:01:0304005:511 - границы земельного участка не установлены, в отношении него предусмотрено уточнение границ и площади
- * S214 63:01:0304005:533 - границы земельного участка не установлены, в отношении него предусмотрено уточнение границ и площади
- * S219 63:01:0304005:532 - границы земельного участка не установлены, в отношении него предусмотрено уточнение границ и площади
- * S221 63:01:0304005:550 - границы земельного участка не установлены, в отношении него предусмотрено уточнение границ и площади
- * S290 63:01:0303001:696 - границы земельного участка не установлены, в отношении него предусмотрено уточнение границ и площади

Таблица 2. Перечень объектов капитального строительства, расположенных в границах зоны планируемого размещения (полосы отвода) автомобильной дороги общего пользования регионального значения в Самарской области Красноглинское шоссе (от моста через р. Сок до Волжского шоссе), расположенной в городском округе Самара

№ п/п	Кадастровый номер объекта капитального строительства	Площадь/протяженность объекта капитального строительства, кв.м/м	Адрес объекта капитального строительства	Назначение объекта капитального строительства	Наименование объекта капитального строительства	Вид объекта капитального строительства	Кадастровый номер земельного участка, на котором расположен объект капитального строительства
1	63:01:0000000:27839	769	Самарская область, городской округ Самара, г. Самара, Красноглинский район, улица Зеленая, Описание местоположений:	Иное сооружение (объект дорожного хозяйства - улица Зеленая)	Объект дорожного хозяйства - улица Зеленая	Сооружение	
2	63:01:0000000:24198	4627	Российская Федерация, Самарская область, г. Самара, Кировский район, Волжское шоссе, Описание местоположений:	Объект дорожного хозяйства	Объект дорожного хозяйства	Сооружение	
3	63:01:0000000:24199	16702	Российская Федерация, Самарская область, г. Самара, Красноглинский район, Красноглинское шоссе., Описание местоположений:	Объект дорожного хозяйства	Объект дорожного хозяйства	Сооружение	
4	63:01:0000000:32867	2023	Самарская область, г. Самара, Красноглинский район, поселок Красная Глинка, территория завода Электроштит в устьевой части оврага Угольный., Описание местоположений:	иное сооружение (объект инженерной инфраструктуры)	Ливневый коллектор	Сооружение	
5	63:01:0000000:31836	1087	Самарская область, г. Самара, Красноглинский район, дорога от Красноглинского шоссе в поселок Южный до КНС, Описание местоположений:	7.4. Сооружения дорожного транспорта	Объект дорожного хозяйства - дорога от Красноглинского шоссе в поселок Южный до КНС	Сооружение	
6	63:17:0000000:6066	7805	Российская Федерация, Самарская область, муниципальный район Волжский, Описание местоположений:	7.4. Сооружения дорожного транспорта	Автомобильная дорога, протяженностью 7 805 метров, проходящая от ул. Волжское шоссе до проезда к горнолыжной базе "СОК", муниципального района Волжский Самарской области	Сооружение	
7	63:01:0000000:32886	374	Самарская область, г. Самара, Красноглинский район, от ул. Восьмого Марта, до Красноглинского шоссе., Описание местоположений:	иное сооружение (объект инженерной инфраструктуры)	Дождевой коллектор	Сооружение	
8	63:01:0000000:31851	625	Самарская область, г. Самара, Красноглинский район, дорога на автостанцию "Красная Глинка" с разворотным кольцом (пос. Красная Глинка), Описание местоположений:	7.4. Сооружения дорожного транспорта	Объект дорожного хозяйства - дорога на автостанцию "Красная Глинка" с разворотным кольцом	Сооружение	
9	63:01:0000000:32230	500	Российская Федерация, Самарская область, г.	7.4. Сооружения	Объект дорожного	Сооружение	

№ п/п	Кадастровый номер объекта капитального строительства	Площадь/протяженность объекта капитального строительства, кв.м/м	Адрес объекта капитального строительства	Назначение объекта капитального строительства	Наименование объекта капитального строительства	Вид объекта капитального строительства	Кадастровый номер земельного участка, на котором расположен объект капитального строительства
			Самара, Красноглинский район, пос. Красная Глинка, ул. Вторая Южная, между ул. Южная и Второй Южный проезд, Описание местоположений:	дорожного транспорта	хозяйства - ул. Вторая Южная		
10	63:01:0000000:32900	401	Самарская область, г. Самара, Красноглинский район, от Красноглинское шоссе, до ул. Красногвардейская, Описание местоположений:	иное сооружение (объект инженерной инфраструктуры)	Дождевой коллектор	Сооружение	
11	63:01:0000000:23058	654	Самарская область, г. Самара, Красноглинский район, ул. Камская, Описание местоположений:	объект дорожного хозяйства	Объект дорожного хозяйства- улица Камская	Сооружение	
12	63:01:0312002:1098	276	Самарская область, г. Самара, Красноглинский район, улица Первая., Описание местоположений:	7.4. сооружения дорожного транспорта	Автомобильная дорога	Сооружение	
13	63:01:0312002:1099	266	Самарская область, г. Самара, Красноглинский район, улица Вторая., Описание местоположений:	7.4. сооружения дорожного транспорта	Автомобильная дорога	Сооружение	
14	63:01:0315003:3204	396	Самарская область, городской округ Самара, г. Самара, Красноглинский район, улица Гайдара, Описание местоположений:	Иное сооружение (объект дорожного хозяйства - улица Гайдара)	Объект дорожного хозяйства - улица Гайдара	Сооружение	
15	63:01:0000000:27005	17400	Российская Федерация, Самарская область, Волжский район, г. Самара, Красноглинский район, Описание местоположений:	Нежилое	-	Сооружение	
16	63:01:0315003:3235	266	Самарская область, г. Самара, Красноглинский район, от ул. Гайдара, 5., Описание местоположений:	иное сооружение (объект инженерной инфраструктуры)	Дождевой коллектор	Сооружение	-
17	63:01:0000000:29496	528	Самарская область, г Самара, р-н Красноглинский, проезд Второй Южный, Описание местоположений:	7.4. сооружения дорожного транспорта	Автомобильная дорога	Сооружение	-
18	63:01:0310006:723	299	Самарская область, г. Самара, Красноглинский район, Второй проезд, Описание местоположений:	Объект дорожного хозяйства - Второй проезд	Объект дорожного хозяйства - Второй проезд	Сооружение	-
19	63:01:0000000:29559	642	Самарская область, г Самара, р-н Красноглинский, ул Жигули, Описание местоположений:	7.4. сооружения дорожного транспорта	Автомобильная дорога	Сооружение	-
20	63:01:0314011:1168	316	Самарская область, г. Самара, Красноглинский район, улица Шлюзовая, Описание местоположений:	Объект дорожного хозяйства	Объект дорожного хозяйства - улица Шлюзовая	Сооружение	-
21	63:01:0310008:888	171	Самарская область, г. Самара, Красноглинский район, Первый Малый проезд., Описание местоположений:	7.4. сооружения дорожного транспорта	Автомобильная дорога	Сооружение	-
22	63:01:0310008:893	172	Российская Федерация, Самарская область, г. Самара, Красноглинский район, пос. Красная Глинка, ул. Надлесная, Описание местоположений:	7.4. Сооружения дорожного транспорта	Объект дорожного хозяйства - улица Надлесная	Сооружение	-

№ п/п	Кадастровый номер объекта капитального строительства	Площадь/протяженность объекта капитального строительства, кв.м/м	Адрес объекта капитального строительства	Назначение объекта капитального строительства	Наименование объекта капитального строительства	Вид объекта капитального строительства	Кадастровый номер земельного участка, на котором расположен объект капитального строительства
23	63:17:0000000:5065	14360	Российская Федерация, Самарская область, Волжский, Красноярский районы, Описание местоположений:	Нежилое	-	Сооружение	-
24	-	8	Самарская область, г. Самара, Красноглинский район, пос. Красная Глинка, ул. Жигули, д. 62	Нежилое	Металлический подземный бак	Сооружение	63:01:0304005:569
25	-	64	Самарская область, г. Самара, Красноглинского района, п.Кр. Глинка, ул. Жигули, дом 19.	Нежилое	Металлический навес	Сооружение	63:01:0304006:509
26	63:01:0000000:24003	812	Российская Федерация, Самарская область, городской округ Самара, г. Самара, Красноглинский район, улица Симферопольская, Описание местоположений:	Иное сооружение (объект дорожного хозяйства - улица Симферопольская)	Объект дорожного хозяйства - улица Симферопольская	Сооружение	-
27	63:01:0314006:1508	44	Самарская область, г. Самара, Красноглинский район, Красноглинское шоссе/ул. Восьмая, б/н, Описание местоположений:	Нежилое	Забор	Сооружение	63:01:0314006:590
28	63:01:0000000:20066	3641	Самарская область, г. Самара, Красноглинский район, п. Управленческий, Описание местоположений:	10) Сооружения коммунального хозяйства	ПТК пос. Управленческий, система водоснабжения	Сооружение	-
29	63:01:0304006:791	288	Самарская область, г Самара, р-н Красноглинский, ул Полтавская, Описание местоположений:	7.4. сооружения дорожного транспорта	Автомобильная дорога	Сооружение	-
30	63:01:0000000:29608	890	Самарская область, г Самара, р-н Красноглинский, ул Южная, Описание местоположений:	7.4. сооружения дорожного транспорта	Автомобильная дорога	Сооружение	-
31	63:01:0000000:22972	642	Самарская область, г. Самара, Красноглинский район, ул. Управленческая, Описание местоположений:	Объект дорожного хозяйства	Объект дорожного хозяйства - улица Управленческая	Сооружение	-
32	63:01:0000000:32137	699	Самарская область, г. Самара, Красноглинский район, от Красноглинское шоссе, 25, до ул. Симферопольская, выпуск в овраг., Описание местоположений:	иное сооружение (объект инженерной инфраструктуры)	Дождевой коллектор	Сооружение	-
33	63:01:0000000:22987	418	Самарская область, г. Самара, Красноглинский район, ул. Ногина, Описание местоположений:	Объект дорожного хозяйства	Объект дорожного хозяйства-улица Ногина	Сооружение	-
34	63:01:0000000:27753	1899	Российская Федерация, Самарская область, г. Самара, Красноглинский район, Описание местоположений:	ВЛ - 35 кВ "Электрощит - 2"	ВЛ - 35 кВ "Электрощит - 2"	Сооружение	-
35	63:01:0000000:27755	4445	Российская Федерация, Самарская область, г. Самара, Красноглинский район, Описание местоположений:	ВЛ - 35 кВ "Перемышка 1, Перемышка 2"	ВЛ - 35 кВ "Перемышка 1, Перемышка 2"	Сооружение	-
36	63:01:0314006:629	314,6	Самарская область, г. Самара, Красноглинский район, п. Управленческий, Красноглинское шоссе, № 86	Жилое	3 этажный каменный жилой дом (1 подземный)	Здание	63:01:0314006:543 (без границ)

№ п/п	Кадастровый номер объекта капитального строительства	Площадь/протяженность объекта капитального строительства, кв.м/м	Адрес объекта капитального строительства	Назначение объекта капитального строительства	Наименование объекта капитального строительства	Вид объекта капитального строительства	Кадастровый номер земельного участка, на котором расположен объект капитального строительства
37	-	47	Самарская обл., г. Самара, Красноглинский р-н, п. Управленческий, шос. Красноглинское, участок 2	Нежилое	Гараж каменный	Здание	63:01:0314006:505
38	63:01:0310006:597	630	Самарская обл., г. Самара, Красноглинский р-н, Дома ЭМО, дом 5	Жилое	Многokвартирный жилой дом 2Ж	Здание	63:01:0310006:532
39	63:01:0310006:608	631	Самарская обл., г. Самара, Красноглинский р-н, Дома ЭМО, дом 3	Жилое	Многokвартирный дом 2 КЖ	Здание	63:01:0310006:557
40	-	42	Самарская обл., г. Самара - п. Красная Глинка - Первый проезд Участок 4	Нежилое	Нежилое каменное строение (Гараж)	Здание	63:01:0000000:2313
41	-	33	Самарская обл., г. Самара, Красноглинский район, пос. Красная Глинка, Второй участок, Первый проезд, д. № 1.	Нежилое	Каменный гараж	Здание	63:01:0000000:2313, 63:01:0310006:1000, 63:01:0310006:572
42	-	29	Самарская обл., г. Самара, Красноглинский район, Второй проезд, Второй участок, д. 2.	Нежилое	Нежилое каменное строение (Гараж)	Здание	63:01:0310006:573, 63:01:0000000:2313, 63:01:0000000:30109
43	-	25	Самарская область, г. Самара, Красноглинский район, п. Красная Глинка, ул. Вторая Южная, участок №20	Нежилое	Нежилое каменное строение	Здание	63:01:0310002:586
44	-	12	Самарская область, г. Самара, Красноглинский район, п. Красная Глинка, ул. Вторая Южная, участок №20	Нежилое	Нежилое металлическое строение	Здание	-
45	-	232	Российская Федерация, Самарская область, г. Самара, Красноглинский район, ул. Полтавская, д. 8 А	Нежилое	Нежилое каменное строение Кафе Хинкальная	Здание	63:01:0304006:29, 63:01:0304006:28
46	-	33	Самарская область, г. Самара, Красноглинский р-н, п. Красная Глинка ул. Полтавская дом 7а	Нежилое	Нежилое каменное строение (Гараж)	Здание	63:01:0304006:21
47	-	52	Самарская обл., г. Самара, Красноглинский район, пос. Красная Глинка, ул. Полтавская, под №5	Нежилое	Металлический гараж	Здание	63:01:0000000:2313
48	-	30	Самарская обл., г. Самара, Красноглинский район, п. Красная Глинка, ул. Полтавская, 2а	Нежилое	Нежилое каменное строение (Гараж)	Здание	63:01:0304006:567, 63:01:0304006:505, 63:01:0000000:2313
49	-	36	Самарская обл., Самарская область, г. Самара, Красноглинский район, ул. Полтавская, 3	Нежилое	Нежилое каменное строение (Гараж)	Здание	63:01:0304006:505
50	-	80	Самарская обл., г. Самара, Красноглинский район, ул. Полтавская, № 1, литер "А"	Жилое	2 этажный каменный жилой дом	Здание	63:01:0304006:519
51	-	1059	Российская Федерация, Самарская область, городской округ Самара, внутригородской район Красноглинский, поселок Красная Глинка, шоссе Красноглинское, земельный участок 17	Нежилое	Нежилое металлическое строение Кафе Три оленя	Здание	63:01:0000000:2313, 63:01:0304006:591
52	63:01:0304005:674	14	Самарская обл., г. Самара, Красноглинский р-н, ул. Жигули, участок № 35	Жилое	Садовый дом	Здание	63:01:0000000:8134
53	63:01:0304005:622	79	Самарская обл., г. Самара, Красноглинский р-н, п. Красная Глинка, ул. Жигули, д. 34	Жилое	Индивидуальный жилой дом	Здание	63:01:0304006:809

№ п/п	Кадастровый номер объекта капитального строительства	Площадь/протяженность объекта капитального строительства, кв.м/м	Адрес объекта капитального строительства	Назначение объекта капитального строительства	Наименование объекта капитального строительства	Вид объекта капитального строительства	Кадастровый номер земельного участка, на котором расположен объект капитального строительства
54	-	115	Российская Федерация, Самарская обл., г. Самара - п. Управленческий - на пересечении Волжского и Красноглинского шоссе	Нежилое	КН (магазин)	Здание	63:01:0000000:2313, 63:01:0000000:34694, 63:01:0323001:2, 63:17:2502012:44
55	-	237	Российская Федерация, Самарская область, городской округ Самара, внутригородской район Красноглинский, поселок Управленческий, шоссе Красноглинское, земельный участок №92А	Нежилое	Месталлическое строение (возможно снесено)	Здание	63:01:0000000:30109, 63:01:0314011:595
56	-	398	Самарская область, г. Самара, Красноглинский район, п. Управленческий, ул.Управленческая/Красноглинское шоссе, участок б/н	Нежилое	Строение металлическое	Здание	63:01:0314011:9
57	-	156	Самарская область., г. Самара, Красноглинский район, п. Управленческий, ул. Управленческая/Красноглинское шоссе, участок б/н	Нежилое	Металлическое строение	Здание	63:01:0314011:8
58	63:01:0314006:639	496	Российская Федерация, Самарская область, городской округ Самара, внутригородской район Красноглинский, поселок Управленческий, шоссе Красноглинское, земельный участок 68	Жилое	Объект индивидуального жилищного строительства	Здание	63:01:0314006:600
59	-	114	Российская Федерация, Самарская область, г. Самара, Красноглинский район, п. Управленческий, Красноглинское шоссе	Нежилое	Металлическое строение (Магазин продукты)	Здание	63:01:0000000:2313, 63:01:0314006:584
60	-	57	Российская Федерация, Самарская область, г. Самара, Красноглинский район, п. Управленческий, по Красноглинскому шоссе	Нежилое	Металлическое строение (фирменный магазин Жигулевский)	Здание	63:01:0000000:2313, 63:01:0314006:593
61	-	120	Самарская область, г. Самара, Красноглинский район, СДТ "Ландыш", участок 17	Жилое	Жилой дом	Здание	63:01:0310010:6
62	-	44	Самарская область, г. Самара, Красноглинский район, СДТ "Ландыш", участок 17	Нежилое	Нежилое здание (баня)	Здание	63:01:0310010:6
63	63:01:0312002:1080	94,8	Российская Федерация, Самарская область, г. Самара, Красноглинский район, дома ЭМО, Красноглинское шоссе, №7"А"	Нежилое	Дом	Здание	63:01:0000000:2313, 63:01:0312002:1096, 63:01:0312002:1136
64	-	25	Самарская область, город Самара, Красноглинский район, пос. Красная Глинка, Дома ЭМО, Первый Малый проезд, д. 13	Нежилое	Каменный гараж	Здание	63:01:0310008:884, 63:01:0000000:2313, 63:01:0000000:30109
65	-	10	Самарская область, г. Самара, Красноглинский район, пос. Красная Глинка, улица 2	Нежилое	Сгоревший металлический гараж	Здание	63:01:0312002:1364, 63:01:0310007:539
66	-	55	Самарская область, г. Самара, Красноглинский район, Красноглинское шоссе в поселке Красная Глинка	Нежилое	Месталлическое строение (магазин Южный)	Здание	63:01:0309001:1266

№ п/п	Кадастровый номер объекта капитального строительства	Площадь/протяженность объекта капитального строительства, кв.м/м	Адрес объекта капитального строительства	Назначение объекта капитального строительства	Наименование объекта капитального строительства	Вид объекта капитального строительства	Кадастровый номер земельного участка, на котором расположен объект капитального строительства
67	63:01:0309001:1267						
68	-	47	Самарская область, г. Самара, Красноглинский р-н, п. Красная Глинка, ул. Полтавская участок 25	Нежилое	Нежилое каменное строение (гараж)	Здание	63:01:0304006:41
69	-	33	Самарская область, г. Самара, Красноглинский р-н, Кр.Глинка, ул.Полтавская дом 2	Нежилое	Каменный гараж	Здание	63:01:0000000:2313, 63:01:0304006:795
70	-	69	Самарская область, г. Самара, Красноглинский р-н, ул. Полтавская Дом 1	Жилое	Жилой деревянный дом с нежилым пристроем	Здание	63:01:0304006:1
71	-	16	Самарская обл, г Самара, Красноглинский р-н, Жигули, №14	Нежилое	Каменное строение (гараж)	Здание	63:01:0304006:581
72	-	124	Самарская область, Самара, Красноглинский, поселок Красная Глинка, улица Жигули, земельный участок 13, 12А	Нежилое	Металлическое строение	Здание	63:01:0304006:1044, 63:01:0304006:1045, 63:01:0304006:581, 63:01:0000000:30109
73	-	78	Самарская обл., г. Самара, Красноглинский р-н, п. Красная Глинка, ул.Жигули, дом 38	Нежилое	Деревянный пристрой к дому	Здание	63:01:0304005:567, 63:01:0000000:30109
74	-	26	Самарская область, г. Самара, Красноглинский район, 41 км, СНТ "Старая Жила", участок 167	Нежилое	Нежилое каменное строение	Здание	63:01:0304004:1345
75	-	26	Самарская область, г. Самара, Красноглинский район, СДТ "Старая Жила", 41 км	Нежилое	Нежилое каменное строение	Здание	63:01:0304004:1341
76	-	20	Самарская область, г. Самара, Красноглинский район, поселок 41 км., товарищество "Старая Жила"	Нежилое	Нежилое каменное строение	Здание	63:01:0304004:1333
77	-	12	Самарская область, г. Самара, Красноглинский	Нежилое	Нежилое строение	Здание	63:01:0304004:1343
78	-	42	Самарская область, г. Самара, Красноглинский район, 41 км, СНТ "Старая Жила", 158	Нежилое	Нежилое каменное строение	Здание	63:01:0304004:1337
79	-	24	Самарская область, г. Самара, Красноглинский район, 41 км, СНТ "Старая Жила", 158	Нежилое	Нежилое каменное строение	Здание	63:01:0304004:1337
80	-	19	Самарская область, г. Самара, Красноглинский район, 41 км, СНТ "Старая Жила", 158	Нежилое	Нежилое каменное строение	Здание	63:01:0304004:1337
81	-	5	Самарская область, г. Самара, Красноглинский район, 41 км, СНТ "Старая Жила", 158	Нежилое	Нежилое каменное строение	Здание	63:01:0304004:1337
82	-	54	Российская Федерация, Самарская обл., г. Самара, Красноглинский район, 41 км, СНТ "Старая Жила"	Нежилое	Нежилое каменное строение	Здание	-
83	-	5	Российская Федерация, Самарская обл., г. Самара, Красноглинский район, 41 км, СНТ "Старая Жила"	Нежилое	Нежилое строение	Здание	-

№ п/п	Кадастровый номер объекта капитального строительства	Площадь/протяженность объекта капитального строительства, кв.м/м	Адрес объекта капитального строительства	Назначение объекта капитального строительства	Наименование объекта капитального строительства	Вид объекта капитального строительства	Кадастровый номер земельного участка, на котором расположен объект капитального строительства
84	-	91	Российская Федерация, Самарская обл., г. Самара, Красноглинский район, 41 км, СНТ "Старая Жила"	Нежилое	2 этажное нежилое строение (дом)	Здание	63:01:0304004:1335, 63:01:0304004:1334
85	-	57	Самарская обл., г. Самара, Красноглинский район, СНТ "Старая жила"	Нежилое	Нежилое каменное строение	Здание	-
86	-	66	Самарская область, г. Самара, Красноглинский район, СНТ "Старая Жила", массив № 1, участок № 230	Нежилое	2 этажное нежилое строение (дом)	Здание	63:01:0304001:4
87	-	39	Самарская область, г. Самара, Красноглинский р-н, п. Красная Глинка, ул. Вторая, дом 3	Нежилое	Нежилое металлическое строение (гараж)	Здание	63:01:0310005:527
88	63:01:0310008:887	165,6	Самарская область, г. Самара, Красноглинский район, п. Красная Глинка, дома ЭМО, ул. Надлесная, д. 14, Описание местоположения: Самарская область, г. Самара, Красноглинский район, п. Красная Глинка, дома ЭМО, ул. Надлесная, д. 14	Жилое	Жилой дом	Здание	63:01:0310008:897
89	63:01:0304001:569	192,3	Самарская область, город Самара СНТ "Старая Жила-массив № 1", 224, Описание местоположения: Самарская область, город Самара СНТ "Старая Жила-массив № 1", 224	Жилое	Жилой дом	Здание	63:01:0304001:525
90	63:01:0304001:573	62,1	Самарская область, г. Самара, Красноглинский район, п. 41 км, тов. Старая Жила, уч. № 216, Описание местоположения: Самарская область, г. Самара, Красноглинский район, п. 41 км, тов. Старая Жила, уч. № 216	Жилое	Жилой дом	Здание	63:01:0304001:518
91	63:01:0304001:787	44,1	Российская Федерация, Самарская область, г. Самара, Красноглинский район, СНТ «Старая Жила-массив №1», участок №226	Нежилое	Садовый дом	Здание	63:01:0303001:695
92	63:01:0304005:675	78	Самарская область, г. Самара, Красноглинский р-н, п. Красная Глинка, ул. Жигули, участок №6	Нежилое	Дом	Здание	63:01:0304006:7
93	-	34	Самарская область, г. Самара, Красноглинский р-н, п. Красная Глинка, ул. Жигули, участок №6	Нежилое	Каменный гараж	Здание	63:01:0000000:2313, 63:01:0304006:7, 63:01:0000000:30109
94	-	183	Российская Федерация, Самарская область, г. Самара, Красноглинский район, п. Красная Глинка, ул. Жигули, дом 1	Нежилое	Нежилой дом	Здание	63:01:0304006:543, 63:01:0000000:2313
95	-	114	Российская Федерация, Самарская область, г. Самара, Красноглинский район, п. Красная Глинка, ул. Жигули, дом 1	Нежилое	Металлическое строение (справочно)	Здание	63:01:0304006:543
96	-	440	Самарская область, г. Самара, Красноглинский район, пос. Красная Глинка, ул. Жигули, 8	Нежилое	2 этажное здание склад	Здание	63:01:0000000:2313, 63:01:0304005:563
97	-	294	Российская Федерация, Самарская область, г. Самара, Красноглинский район, ш	Нежилое	Кафе Золотая рыбка (основное здание,	Здание	63:01:0000000:2313, 63:01:0304004:63,

№ п/п	Кадастровый номер объекта капитального строительства	Площадь/протяженность объекта капитального строительства, кв.м/м	Адрес объекта капитального строительства	Назначение объекта капитального строительства	Наименование объекта капитального строительства	Вид объекта капитального строительства	Кадастровый номер земельного участка, на котором расположен объект капитального строительства
			Красноглинское		пристрой, 2 навеса)		63:01:0304004:655
98	-	325	Самарская область, г. Самара, Красноглинский р-н, шос. Красноглинское	Нежилое	Металлическое здание с навесом	Здание	63:01:0307001:2
99	-	53	Самарская обл., г. Самара, Красноглинский р-н, СНТ "Старая Жила", участок 149	Нежмлое	Металлическое строение (магазин продукты)	Здание	63:01:0000000:2242, 63:01:0304003:5
100	-	734	Самарская обл., г. Самара, Красноглинский р-н, СНТ "Старая Жила", участок 149	Нежилое	Комплекс Автомойка, шиномонтаж (справочно)	Здание	63:01:0304003:6, 63:01:0304003:7, 63:01:0000000:2313, 63:01:0000000:2242, 63:01:0304003:5
101	-	11	Самарская область, г. Самара, Красноглинский район, поселок 41 километр, СНТ "Старая жила" под номером 121	Нежилое	Нежилой дом	Здание	63:01:0304003:506
102	-	28	Самарская область, г. Самара, Красноглинский р-н, СНТ "Старая Жила", участок 122.	Нежилое	Нежилой дом	Здание	63:01:0304003:12
103	-	46	Самарская область, г. Самара, Красноглинский р-н, СНТ "Старая Жила", участок 122.	Нежилое	2 этажный нежилой дом (справочно)	Здание	63:01:0304003:12
104	-	33	Самарская обл., г. Самара, Красноглинский р-он, 41 км, СНТ "Старая Жила", Участок 44	Нежилое	Нежилой дом	Здание	63:01:0304004:179
105	-	32	Самарская обл., г. Самара, Красноглинский район, СДТ "Старая жила", 41 км, участок 228	Нежилое	2 эт. каменный нежилой дом	Здание	63:01:0304001:519
106	63:01:0304001:567	50,5	Самарская область, г. Самара, Красноглинский район, СНТ "Старая Жила-массив N1", участок №225	Жилой дом	Индивидуальный жилой дом	Здание	63:01:0304001:524
107	-	13	Самарская область, г. Самара, Красноглинский район, СНТ "Старая Жила - массив № 1", участок № 225	Нежилое	Нежилой дом	Здание	участок № 225
108	-	29	Самарская обл., г. Самара, Красноглинский район, п. 41 км., СНТ "Старая Жила-массив №1", участок №219	Жилое	Жилой дом	Здание	63:01:0304001:523
109	-	76	Самарская область, г. Самара, Красноглинский район, 41 км, СДТ "Старая Жила", участок №218	Нежилое	Каменный гараж	Здание	63:01:0304001:5
110	-	20	Самарская обл., г. Самара, Красноглинский р-н, п.41 км., тов. Старая Жила, уч.№216	Нежилое	Нежилое строение	Здание	63:01:0304001:518
111	-	101	Самарская обл, г Самара, р-н Красноглинский, п. 41 км, тов. Старая Жила, Участок 215	Жилое	Жилой дом	Здание	63:01:0304001:14
112	-	14	Самарская обл, г Самара, р-н Красноглинский, п. 41 км, тов. Старая Жила, Участок 215	Нежилое	Нежилое строение	Здание	63:01:0304001:14
113	-	43	Самарская обл, г Самара, р-н Красноглинский, п. 41 км, тов. Старая Жила, Участок 215	Нежилое	Нежилое каменное строение	Здание	63:01:0304001:14
114	-	20	Самарская обл., Самарская область, г. Самара, Красноглинский р-н, СНТ "Старая Жила - массив №1", участок № 212	Нежилое	Нежилое здание	Здание	63:01:0304001:10

№ п/п	Кадастровый номер объекта капитального строительства	Площадь/протяженность объекта капитального строительства, кв.м/м	Адрес объекта капитального строительства	Назначение объекта капитального строительства	Наименование объекта капитального строительства	Вид объекта капитального строительства	Кадастровый номер земельного участка, на котором расположен объект капитального строительства
115	-	90	Самарская обл., г. Самара, Красноглинский р-н, ул. Жигули, участок № 36	Нежилое	Жилой дом	Здание	-
116	63:01:0304005:649	33	Самарская область, г. Самара, Красноглинский район, п. Красная Глинка, ул. Жигули, 34А	Жилое	Жилой дом	Здание	63:01:0304006:599
117	-	53	Самарская область, г. Самара, п. Красная Глинка, ул. Жигули, д. 33	Нежилое	2 этажное нежилое каменное строение	Здание	63:01:0304006:735
118	63:01:0304005:670	18	Самарская обл., г. Самара, Красноглинский р-н, п. Красная Глинка, ул. Жигули, участок 32 "В"	Нежилое	Нежилое строение	Здание	63:01:0304005:511
119	63:01:0304005:656	274	Самарская область, г. Самара, Красноглинский р-н, ул. Жигули, участок 32	жилое	3 этажный каменный дом	Здание	63:01:0304005:533
120	-	38	Самарская область, г. Самара, Красноглинский р-н, ул. Жигули, участок 32	Нежилое	2 этажное нежилое каменное здание	Здание	63:01:0304005:533, 63:01:0000000:2313, 63:01:0304006:1050, 63:01:0000000:30109
121	63:01:0304006:636	43	Самарская область, г. Самара, Красноглинский район, п. Красная Глинка, ул. Жигули, д. 30	Жилое	Жилой дом	Здание	63:01:0304006:1029
122	-	79	Самарская область, г. Самара, Красноглинский район, п. Красная Глинка, ул. Жигули, д. 30	Нежилое	Нежилое каменное здание (гараж)	Здание	63:01:0304006:1029, 63:01:0000000:2313
123	-	123	Самарская область, г. Самара, Красноглинский район, п. Красная Глинка, ул. Жигули, д. 30	Нежилое	Здание (справочно, нет на топографии)	Здание	63:01:0304006:1028
124	-	44	Самарская обл., г. Самара, Красноглинский р-н, ул. Жигули, дом 29	Нежилое	Дом (справочно, отсутствует на топографии)	Здание	63:01:0304005:532
125	-	19	Самарская обл., г. Самара, Красноглинский р-н, ул. Жигули, дом 29	Нежилое	Строение нежилое (справочно, нет на топографии)	Здание	63:01:0304005:532
126	-	55	Самарская область, г. Самара, Красноглинский р-н, пос. Красная Глинка, ул. Жигули, 28	Нежилое	Нежилой дом	Здание	63:01:0304006:513
127	-	8	Самарская область, г. Самара, Красноглинский р-н, пос. Красная Глинка, ул. Жигули, 28	Нежилое	Нежилое строение	Здание	63:01:0304006:513
128	63:01:0304005:655	70	Самарская область, г. Самара, Красноглинский район, ул. Жигули, № 28А	Нежилое	Индивидуальный гараж (справочно, нет на топографии)	Здание	63:01:0304005:550
129	63:01:0304005:589	662	Самарская обл., г. Самара, Красноглинский р-н, ул. Жигули, № 28А	Жилое	Жилое строение без права регистрации проживания в нем (справочно, нет на топографии)	Здание	63:01:0304005:550
130	63:01:0000000:13014	264	Самарская область, Красноглинский район, г. Самара, п. Красная Глинка, ул. Жигули, уч-к	Нежилое	Хозяйственное строение или сооружение	Здание	63:01:0000000:664

№ п/п	Кадастровый номер объекта капитального строительства	Площадь/протяженность объекта капитального строительства, кв.м/м	Адрес объекта капитального строительства	Назначение объекта капитального строительства	Наименование объекта капитального строительства	Вид объекта капитального строительства	Кадастровый номер земельного участка, на котором расположен объект капитального строительства
			27		(строение или сооружение вспомогательного использования) (справочно, нет на топографии)		
131	63:01:0304005:677	118	Самарская область, г. Самара, Красноглинский р-н, п. Красная Глинка, ул. Жигули, д.27	Жилое	Жилой дом (справочно)	Здание	63:01:0000000:664
132	-	117	Самарская область, г. Самара, п. Красная Глинка, ул. Жигули, д. 26	Нежилое	Каменное строение (гараж)	Здание	63:01:0304006:1048
133	-	57	Самарская область, г. Самара, Красноглинский район, ул. Жигули, дом 20	Жилое	Жилой дом	Здание	63:01:0304005:526
134	-	276	Российская Федерация, Самарская обл., г. Самара, Красноглинский район, п. Красная Глинка - в районе СДТ "Южный"	Нежилое	2 этажное каменное здание Кафе Дача	Здание	63:01:0309001:19, 63:01:0000000:30109
135	-	73	Самарская обл., г. Самара, р-н Красноглинский, п. Красная Глинка, ул. Жигули, д. 24	Нежилое	2 этажный гараж (справочно, отсутствует на топографии)	Здание	63:01:0304005:510
136	63:01:0304005:698	338	Самарская обл., г. Самара, р-н Красноглинский, п. Красная Глинка, ул. Жигули, д. 24	Жилое	Объект индивидуального жилищного строительства	Здание	63:01:0304005:510, 63:01:0304006:33
137	-	66	Самарская область, г. Самара, Красноглинский район, п. Красная Глинка, ул. Жигули, дом 10	Жилое	Жилой дом (Есть еще один дом на участке 63:01:0304005:551 в начале, построенный в 2021, отсутствует на топографии)	Здание	63:01:0304005:551
138	-	37	Самарская область, г. Самара, Красноглинский район, п. Красная Глинка, ул. Жигули, дом 10	Нежилое	Нежилое здание	Здание	63:01:0304005:551
139	-	27	Самарская обл., г. Самара, Красноглинский р-н, п. Красная Глинка, ул. Жигули, участок 7	Нежилое	2 этажный нежилой дом	Здание	63:01:0304005:8
140	-	101	Самарская область, г. Самара, Красноглинский р-н, п. Красная Глинка, ул. Жигули, участок № 6	Жилое	2 этажный каменный жилой дом (в ЕГРН есть сведения о 63:01:0304006:670 дом 30 кв.м)	Здание	63:01:0000000:7141
141	-	71	Самарская область, г. Самара, Красноглинский р-н, п. Красная Глинка, ул. Жигули, участок № 6	Нежилое	Каменный гараж	Здание	63:01:0000000:7141
142	-	41	Самарская область, г. Самара, Красноглинский район, п. Кр. Глинка, ул. Жигули, дом 2	Нежилое	Нежилое каменное здание (гараж)	Здание	-
143	63:01:0304005:591	38	Самарская область, г. Самара, Красноглинский р-н, п. Красная Глинка, ул. Жигули, д.42	Жилое	объект индивидуального жилищного	Здание	63:01:0304005:518

№ п/п	Кадастровый номер объекта капитального строительства	Площадь/протяженность объекта капитального строительства, кв.м/м	Адрес объекта капитального строительства	Назначение объекта капитального строительства	Наименование объекта капитального строительства	Вид объекта капитального строительства	Кадастровый номер земельного участка, на котором расположен объект капитального строительства
					строительства		
144	-	18	Самарская область, г. Самара, Красноглинский район, СНТ "Старая Жила", участок № 162	Нежилое	Деревянный дом	Здание	63:01:0304004:1641
145	-	15	Самарская обл., г. Самара, Красноглинский р-н, СДТ "Старая жила", участок № 162а	Нежилое	Деревянный дом	Здание	63:01:0304004:1651
146	-	27	Самарская область, г. Самара, Красноглинский район, СНТ "Старая Жила-массив № 1", участок № 220	Нежилое	Нежилое строение	Здание	63:01:0304001:1
147	63:01:0000000:25538	603,3	Российская Федерация, Самарская область, городской округ Самара, внутригородской район Красноглинский, п. Управленческий, Красноглинское шоссе, дом № 88, Описание местоположения: Российская Федерация, Самарская область, городской округ Самара, внутригоро	Жилое	Жилой дом	Здание	63:01:0314006:7
148	63:01:0304005:586	148	Самарская область, г. Самара, Красноглинский район, п. Красная Глинка, ул. Жигули, д. 18, Описание местоположения: Самарская область, г. Самара, Красноглинский район, п. Красная Глинка, ул. Жигули, д. 18	Жилое	Объект индивидуального жилищного строительства	Здание	63:01:0304005:573
149	63:01:0304006:1051	202,3	443048 Самарская область, г Самара, п Красная Глинка, ул Жигули, д 32а				
150		Жилое	Жилой дом	Здание	63:01:0304006:1050		
151	63:01:0304006:1052	199,8	Самарская область, г Самара, п Красная Глинка, ул Жигули, д 34А	Жилое	Жилой дом	Здание	63:01:0304006:599
152	63:01:0304006:687	212,3	Самарская область, г. Самара, п. Красная Глинка, ул. Жигули, д. 26	Жилое	Жилой дом	Здание	63:01:0304006:1048, 63:01:0304006:1049, 63:01:0000000:469
153	63:01:0314006:628	1710,8	Российская Федерация, Самарская область, г. Самара, Красноглинский район, п. Управленческий, шоссе Красноглинское, д. 92, Описание местоположения: Российская Федерация, Самарская область, г. Самара, Красноглинский район, п. Управленческий, шоссе Красногл	Нежилое	Нежилое здание	Здание	63:01:0314006:20
154	-	8	Российская Федерация, Самарская обл., г. Самара - п. Управленческий - на пересечении Волжского и Красноглинского шоссе	Нежилое	Нежилое каменное строение	Здание	-
155	63:01:0304006:784	60,1	Самарская область, г. Самара, Красноглинский район, пос. Красная Глинка, ул. Жигули, дом 31, Описание местоположения: Самарская область, г. Самара, Красноглинский район, пос. Красная Глинка, ул. Жигули, дом 31	Жилое	Здание	Здание	63:01:0304006:1032
156	-	41	Самарская область, г. Самара, Красноглинский район, ул. Управленческая	Нежилое	2 этажное металлическое строение	Здание	63:01:0000000:23141

№ п/п	Кадастровый номер объекта капитального строительства	Площадь/протяженность объекта капитального строительства, кв.м/м	Адрес объекта капитального строительства	Назначение объекта капитального строительства	Наименование объекта капитального строительства	Вид объекта капитального строительства	Кадастровый номер земельного участка, на котором расположен объект капитального строительства
157	-	213	Самарская область, г. Самара, Красноглинский район, ул. Управленческая	Нежилое	Торговые павильоны	Здание	63:01:0000000:23141
158	-	853	Самарская область, г. Самара, Красноглинское шоссе, 17	Жилое	Многokвартирный жилой дом 5КЖ	Здание	63:01:0000000:30109, 63:01:0315003:3269
159	63:01:0304004:1122	144,3	Самарская область, г. Самара, р-н Красноглинский, ул. Жигули, д. 1А, Описание местоположения: Самарская область, г. Самара, р-н Красноглинский, ул. Жигули, д. 1А	Нежилое	Пристрой к зданию кафе-шашлычной	Здание	63:01:0304004:45
160	63:01:0304004:1131	154,6	Российская Федерация, Самарская область, г. Самара, р-н Красноглинский, ул. Жигули, д. 1А, Описание местоположения: Российская Федерация, Самарская область, г. Самара, р-н Красноглинский, ул. Жигули, д. 1А	Нежилое	Нежилое здание	Здание	63:01:0304004:45
161	63:01:0304003:615	84	Самарская область, город Самара, Красноглинский район, пос. 41 км., товарищество Старая жила, Описание местоположения: Самарская область, город Самара, Красноглинский район, пос. 41 км., товарищество Старая жила	Нежилое	Гараж	Здание	63:01:0304003:622
162	63:01:0304005:620	47,6	Самарская область, г. Самара, Красноглинский район, ул. Жигули, д.38, Описание местоположения: Самарская область, г. Самара, Красноглинский район, ул. Жигули, д.38	Жилое	Объект индивидуального жилищного строительства	Здание	63:01:0304005:567
163	63:01:0304005:681	929	Самарская область, г. Самара, Красноглинский район, пос. Красная Глинка, ул. Жигули, №41, Описание местоположения: Самарская область, г. Самара, Красноглинский район, пос. Красная Глинка, ул. Жигули, №41	Нежилое	Нежилое здание	Здание	63:01:0304005:667
164	63:01:0304005:683	97	Самарская область, г. Самара, Красноглинский район, п. Красная Глинка, улица, Жигули, участок 44, Описание местоположения: Самарская область, г. Самара, Красноглинский район, п. Красная Глинка, улица, Жигули, участок 44	Жилое	Здание	Здание	63:01:0304005:700
165	63:01:0304006:1055	39,7	Самарская область, г. Самара, Красноглинский р-н, пос. Красная Глинка, ул. Жигули, д. 23	Нежилое	Летний дом	Здание	63:01:0000000:434

Таблица 3. Перечень сервитутов

№ п/п	№ на чертеже	Кадастровый номер земельного участка	Площадь зоны действия сервитута, кв.м	Цель установления сервитута
1	ПС1	63:01:0000000:34694, 63:17:2502012:44, 63:01:0000000:2313, 63:01:0000000:30109, 63:17:2502012:256	4239	Пересечение автомобильных дорог (Волжское шоссе) (Основание установления сервитута п. 3 ст. 39.23 Земельного кодекса РФ)
2	ПС2	63:01:0000000:2313, 63:01:0323001:2, 63:17:2502012:256, 63:17:2502012:44, 63:01:0000000:34694	313	Пересечение автомобильных дорог (Автомобильная дорога, протяженностью 7 805 метров, проходящая от ул. Волжское шоссе до проезда к горнолыжной базе "СОК", муниципального района Волжский Самарской области) (Основание установления сервитута п. 3 ст. 39.37 Земельного кодекса РФ)
3	ПС3	63:01:0314011:1170, 63:01:0000000:30109	249	Пересечение автомобильных дорог (улица Шлюзовая) (Основание установления сервитута п. 3 ст. 39.37 Земельного кодекса РФ)
4	ПС4	63:01:0000000:23141	525	Пересечение автомобильных дорог (улица Управленческая) (Основание установления сервитута п. 3 ст. 39.37 Земельного кодекса РФ)
5	ПС5	63:01:0000000:23998	197	Пересечение автомобильных дорог (улица Камская) (Основание установления сервитута п. 3 ст. 39.37 Земельного кодекса РФ)
6	ПС6	63:01:0000000:30109, 63:01:0000000:2313	36	Скважина (Водозабор ООО «АГ 2007») (Основание установления сервитута п. 3 ст. 39.23 Земельного кодекса РФ)
7	ПС7	63:01:0000000:24026	183	Пересечение автомобильных дорог (улица Сосновая) (Основание установления сервитута п. 3 ст. 39.37 Земельного кодекса РФ)
8	ПС8	63:01:0000000:23071	295	Пересечение автомобильных дорог (улица Ногина) (Основание установления сервитута п. 3 ст. 39.37 Земельного кодекса РФ)
9	ПС9	63:01:0000000:24028	111	Пересечение автомобильных дорог (улица Раздельная) (Основание установления сервитута п. 3 ст. 39.37 Земельного кодекса РФ)
10	ПС10	63:01:0000000:24020	375	Пересечение автомобильных дорог (улица Восьмая) (Основание установления сервитута п. 3 ст. 39.37 Земельного кодекса РФ)
11	ПС11	63:01:0000000:23963	579	Пересечение автомобильных дорог (улица Симферопольская) (Основание установления сервитута п. 3 ст. 39.37 Земельного кодекса РФ)
12	ПС12	63:01:0000000:28320	956	Пересечение автомобильных дорог (улица Парижской Коммуны) (Основание установления сервитута п. 3 ст. 39.37 Земельного кодекса РФ)
13	ПС13	63:01:0000000:27708	16	Пересечение автомобильных дорог (улица Восьмого Марта) (Основание установления сервитута п. 3 ст. 39.37 Земельного кодекса РФ)
14	ПС14	63:01:0000000:2313, 63:01:0000000:30109	625	Пересечение автомобильных дорог (улица Зеленая) (Основание установления сервитута п. 3 ст. 39.37 Земельного кодекса РФ)
15	ПС15	63:01:0000000:30109, 63:01:0310008:884	57	Пересечение автомобильных дорог (Первый Малый проезд) (Основание установления сервитута п. 3 ст. 39.23 Земельного кодекса РФ)
16	ПС16	63:01:0000000:2313, 63:01:0000000:30109, 63:01:0310008:897, 63:01:0310008:902	269	Пересечение автомобильных дорог (улица Надлесная) (Основание установления сервитута п. 3 ст. 39.23 Земельного кодекса РФ)
17	ПС17	63:01:0312002:23, 63:01:0000000:30109	87	Пересечение автомобильных дорог (улица Первая) (Основание установления сервитута п. 3 ст. 39.23 Земельного кодекса РФ)

№ п/п	№ на чертеже	Кадастровый номер земельного участка	Площадь зоны действия сервитута, кв.м	Цель установления сервитута
18	ПС18	63:01:0000000:30109	304	Пересечение автомобильных дорог (улица Вторая) (Основание установления сервитута п. 3 ст. 39.23 Земельного кодекса РФ)
19	ПС19	63:01:0000000:2313, 63:01:0310006:524, 63:01:0000000:30109	3143	Пересечение автомобильных дорог (ул. Южная) (Основание установления сервитута п. 3 ст. 39.23 Земельного кодекса РФ)
20	ПС20	63:01:0310002:586, 63:01:0000000:2313, 63:01:0000000:30109	1354	Пересечение автомобильных дорог (ул. Вторая Южная) (Основание установления сервитута п. 3 ст. 39.23 Земельного кодекса РФ)
21	ПС21	63:01:0000000:30109, 63:01:0309001:619	2224	Пересечение автомобильных дорог (проезд Второй Южный) (Основание установления сервитута п. 3 ст. 39.23 Земельного кодекса РФ)
22	ПС22	63:01:0000000:30109	5682	Пересечение автомобильных дорог (дорога от Красноглинского шоссе в поселок Южный до КНС) (Основание установления сервитута п. 3 ст. 39.23 Земельного кодекса РФ)
23	ПС23	63:01:0000000:2313, 63:01:0304006:28, 63:01:0304006:798, 63:01:0304006:1038	948	Пересечение автомобильных дорог (ул. Полтавская) (Основание установления сервитута п. 3 ст. 39.23 Земельного кодекса РФ)
24	ПС24	63:01:0000000:30109	2503	Пересечение автомобильных дорог (дорога на автостанцию "Красная Глинка" с разворотным кольцом) (Основание установления сервитута п. 3 ст. 39.23 Земельного кодекса РФ)
25	ПС25	63:01:0307001:2	169	Пересечение автомобильных дорог (ул. Жигули) (Основание установления сервитута п. 3 ст. 39.23 Земельного кодекса РФ)
26	ПС26	63:01:0000000:2242	25732	Пересечение автомобильных и железных дорог (Основание установления сервитута п. 3 ст. 39.23 Земельного кодекса РФ)

Таблица 4. Ведомость земельных участков, подлежащих образованию путем объединения

№ п/п	№ на чертеже	Условный номер образуемого участка	Площадь образуемого земельного участка, кв.м	Адрес	Категория	Вид разрешенного использования	№ на чертеже	Условные/Кадастровые номера из которых образован земельный участок
1 этап объединения								
1	О1	63:01:0000000:3У1	578093	Самарская область, городской округ Самара, Красноглинский район, Красноглинское шоссе	Земли населенных пунктов	Земельные участки (территории) общего пользования	S101 S93 S88 S103 S99 S77 S55 S79 S60 S52 S68 S73 S50 S81 S85 S65 S64 S112 S109 S111 S113 S110 S36 S18 S15 S22 S24 S25 S23 S26 S27 S20 S21 S43 S45 S114 S40 S38 S41 S44 S82 S71 S84 S87 S69	63:01:0304004:1378 63:01:0304004:1379 63:01:0304004:1380 63:01:0304004:1601 63:01:0304004:164 63:01:0304004:174 63:01:0304004:176 63:01:0304004:189 63:01:0304004:616:3У1 63:01:0304004:621 63:01:0304004:625 63:01:0304004:626 63:01:0304004:655 63:01:0304004:667 63:01:0304004:695:3У1 63:01:0304004:701 63:01:0304004:702 63:01:0304001:522 63:01:0304001:575 63:01:0304001:6 63:01:0304001:7 63:01:0304001:8 63:01:0311002:594 63:01:0310010:506 63:01:0310010:733 63:01:0312002:1096 63:01:0312002:1123 63:01:0312002:1124:3У1 63:01:0312002:1136 63:01:0312002:1137 63:01:0312002:818 63:01:0310009:906 63:01:0310009:914 63:01:0000000:8134 63:01:0304006:1032 63:01:0304006:1038 63:01:0304006:1039 63:01:0304006:798 63:01:0304006:808 63:01:0304006:809 63:01:0304003:564 63:01:0304003:567 63:01:0304003:617 63:01:0304003:620 63:01:0304003:621

№ п/п	№ на чертеже	Условный номер образуемого участка	Площадь образуемого земельного участка, кв.м	Адрес	Категория	Вид разрешенного использования	№ на чертеже	Условные/Кадастровые номера из которых образован земельный участок
							S86	63:01:0304003:644
							S61	63:01:0304003:7
							S34	63:01:0312001:1056
							S49	63:01:0304005:699
							S46	63:01:0304005:9
							S33	63:01:0310006:755
							S31	63:01:0310006:764
							S32	63:01:0310006:784
							S28	63:01:0310008:902
							S30	63:01:0310008:905
							S29	63:01:0310008:906
							S37	63:01:0310001:852
							S35	63:01:0310001:857
							S42	63:01:0000000:6758:3У1
							S11	63:01:0310010:505:3У1
							S80	63:01:0304003:565
							S72	63:01:0304003:566
							S76	63:01:0304003:568
							S74	63:01:0304003:569
							S83	63:01:0304003:618
							S78	63:01:0303001:617
							S67	63:01:0303001:624
							S66	63:01:0303001:625
							S70	63:01:0304003:622
							S7	63:01:0315001:2
							S12	63:01:0310010:507:3У1
							S13	63:01:0310010:13:3У1
							S14	63:01:0310010:17:3У1
							S16	63:01:0310010:10:3У1
							S17	63:01:0310010:14:3У1
							S19	63:01:0310010:16:3У1
							S48	63:01:0304005:700:3У1
							S51	63:01:0303001:673:3У1
							S62	63:01:0304003:6:3У1
							S63	63:01:0304003:5:3У1
							S90	63:01:0304003:625
							S89	63:01:0304003:626
							S94	63:01:0303001:610
							S6	63:01:0000000:30109
							S8	63:01:0000000:30104
							S1	63:01:0000000:2313
							S39	63:01:0304006:28
							H1	63:01:0000000:3У1
							S3	63:01:0000000:34694:3У1
							S9	63:01:0316003:1323
							S97	63:01:0303001:650
							S75	63:01:0303001:662
							S53	63:01:0304004:1272

№ п/п	№ на чертеже	Условный номер образуемого участка	Площадь образуемого земельного участка, кв.м	Адрес	Категория	Вид разрешенного использования	№ на чертеже	Условные/Кадастровые номера из которых образован земельный участок
							S54 S59 S58 S56 S57 S100 S105 S108 S107 S104 S102 S106 S98 S96 S91 S92 S95	63:01:0304004:1273 63:01:0304004:1275 63:01:0304004:1276:3У1 63:01:0304004:1277 63:01:0304004:1278 63:01:0304004:1307 63:01:0304004:1332 63:01:0304004:1334 63:01:0304004:1336 63:01:0304004:1338 63:01:0304004:1340 63:01:0304004:1342 63:01:0304004:1344 63:01:0304004:1374 63:01:0304004:1375 63:01:0304004:1376 63:01:0304004:1377
2 этап объединения								
2	02	63:01:0000000:3У2	631626	Самарская область, городской округ Самара, Красноглинский район, Красноглинское шоссе	Земли населенных пунктов	Земельные участки (территории) общего пользования	S191 S226 S227 S236 S188 S225 S231 S240 S233 S216 S217 S239 S238 S229 S223 S215 S203 S204 S194 S242 S193 S224 S254 S222 S197 S232 S228 S220 S202 S192	63:01:0309001:1267:3У1 63:01:0000000:434:3У1 63:01:0309001:28 63:01:0309001:30 63:01:0309001:619:3У1 63:01:0304005:510:3У1 63:01:0304005:526:3У1 63:01:0304005:551:3У1 63:01:0304005:573:3У1 63:01:0304006:1028:3У1 63:01:0304006:1029:3У1 63:01:0304006:1044:3У1 63:01:0304006:1045:3У1 63:01:0304006:1047:3У1 63:01:0304006:1048 63:01:0304006:1050:3У1 63:01:0304006:2:3У1 63:01:0304006:20:3У1 63:01:0304006:21:3У1 63:01:0304006:22:3У1 63:01:0304006:29 63:01:0304006:33:3У1 63:01:0304006:39:3У1 63:01:0000000:664:3У1 63:01:0304006:505:3У1 63:01:0304006:509:3У1 63:01:0304006:512:3У1 63:01:0304006:513:3У1 63:01:0304006:519:3У1 63:01:0304006:536:3У1

№ п/п	№ на чертеже	Условный номер образуемого участка	Площадь образуемого земельного участка, кв.м	Адрес	Категория	Вид разрешенного использования	№ на чертеже	Условные/Кадастровые номера из которых образован земельный участок
							S256	63:01:0304006:543
							S195	63:01:0304006:569:3У1
							S237	63:01:0304006:581:3У1
							S235	63:01:0304006:584:3У1
							S234	63:01:0304006:585:3У1
							S205	63:01:0304006:591
							S255	63:01:0304006:592:3У1
							S210	63:01:0304006:599
							S218	63:01:0304006:613:3У1
							S244	63:01:0304006:7:3У1
							S212	63:01:0304006:735:3У1
							S211	63:01:0304006:736:3У1
							S200	63:01:0304006:794:3У1
							S199	63:01:0304006:795:3У1
							S230	63:01:0304006:806:3У1
							S223	63:01:0000000:469:3У1
							S268	63:01:0303001:609
							S270	63:01:0304003:12
							S269	63:01:0304003:506
							S264	63:01:0304003:524:3У1
							S266	63:01:0304003:633
							S267	63:01:0304003:643
							S187	63:01:0312001:1277:3У1
							S186	63:01:0312001:7:3У1
							S153	63:01:0313001:517
							S152	63:01:0313001:518
							S252	63:01:0304005:5:3У1
							S213	63:01:0304005:511:3У1
							S253	63:01:0304005:518:3У1
							S248	63:01:0304005:561:3У1
							S259	63:01:0304005:563:3У1
							S246	63:01:0304005:567:3У1
							S260	63:01:0304005:568:3У1
							S250	63:01:0304005:663:3У1
							S249	63:01:0304005:664:3У1
							S251	63:01:0304005:667:3У1
							S247	63:01:0304005:702
							S243	63:01:0304005:8
							S261	63:01:0307001:2:3У1
							S181	63:01:0310006:501:3У1
							S179	63:01:0310006:503:3У1
							S184	63:01:0310006:524:3У1
							S183	63:01:0310006:567:3У1
							S182	63:01:0310006:568:3У1
							S180	63:01:0310006:765:3У1
							S172	63:01:0310008:884:3У1
							S173	63:01:0310008:897:3У1
							O1	63:01:0000000:3У1

№ п/п	№ на чертеже	Условный номер образуемого участка	Площадь образуемого земельного участка, кв.м	Адрес	Категория	Вид разрешенного использования	№ на чертеже	Условные/Кадастровые номера из которых образован земельный участок
							S189	63:01:0309001:19
							S139	63:01:0314006:1527
							S245	63:01:0000000:7141:3У1
							S129	63:01:0314006:543:3У1
							S147	63:01:0314007:500:3У1
							S151	63:01:0314006:505:3У1
							S159	63:01:0312002:3У1
							S175	63:01:0310005:527:3У1
							S196	63:01:0304006:537:3У1
							S198	63:01:0304006:567:3У1
							S201	63:01:0304006:1:3У1
							S214	63:01:0304005:533:3У1
							S219	63:01:0304005:532:3У1
							S221	63:01:0304005:550:3У1
							S275	63:01:0304004:1651:3У1
							S290	63:01:0303001:696:3У1
							S291	63:01:0303001:695:3У1
							S294	63:01:0000000:6563:3У1
							S216	63:01:0304006:1034
							S217	63:01:0304006:1036
							S241	63:01:0000000:510:3У1
							S117	63:01:0000000:493:3У1
							H6	63:01:0304006:3У1
							H8	63:01:0304006:3У1
							H2	63:01:0312002:3У1
							H3	63:01:0312002:3У1
							H4	63:01:0304006:3У1
							H5	63:01:0304006:3У1
							H7	63:01:0304006:3У1
							H9	63:01:0304006:3У1
							H10	63:01:0304006:3У1
							H11	63:01:0304006:3У1
							H12	63:01:0304006:3У1
							H13	63:01:0304006:3У1
							H15	63:01:0304006:3У1
							H14	63:01:0304006:3У1
							H16	63:01:0304004:3У1
							H17	63:01:0304004:3У1
							H18	63:01:0304003:3У1
							H19	63:01:0304003:3У1
							H20	63:01:0301001:1260:3У1
							H20.1	63:01:0303001:1106:3У1
							H21	63:01:0304004:3У1
							H22	63:01:0304004:3У1
							H23	63:01:0304004:3У1
							H24	63:01:0000000:3У1
							H25	63:01:0304001:3У1
							H27	63:01:0304001:3У1

№ п/п	№ на чертеже	Условный номер образуемого участка	Площадь образуемого земельного участка, кв.м	Адрес	Категория	Вид разрешенного использования	№ на чертеже	Условные/Кадастровые номера из которых образован земельный участок
							H26	63:01:0304001:3У1
							S116	63:01:0323001:2
							S133	63:01:0314006:10:3У1
							S143	63:01:0314006:1503:3У1
							S136	63:01:0314006:1512
							S137	63:01:0314006:1524
							S125	63:01:0314006:20:3У1
							S134	63:01:0314006:24:3У1
							S130	63:01:0314006:536:3У1
							S144	63:01:0314006:584
							S126	63:01:0314006:585:3У1
							S132	63:01:0314006:589:3У1
							S145	63:01:0314006:593
							S123	63:01:0314006:596:3У1
							S124	63:01:0314006:598:3У1
							S47	63:01:0304006:1043
							S127	63:01:0314006:6:3У1
							S138	63:01:0314006:600:3У1
							S128	63:01:0314006:7:3У1
							S131	63:01:0314006:944:3У1
							S135	63:01:0314007:537:3У1
							S146	63:01:0314001:34:3У1
							S148	63:01:0314001:41:3У1
							S150	63:01:0314001:7:3У1
							S141	63:01:0315001:508:3У1
							S140	63:01:0315001:722:3У1
							S142	63:01:0315001:826:3У1
							S149	63:01:0316001:1:3У1
							S120	63:01:0314011:595:3У1
							S119	63:01:0314011:596:3У1
							S121	63:01:0314011:8:3У1
							S122	63:01:0314011:9:3У1
							S279	63:01:0304004:101:3У1
							S272	63:01:0304004:1306:3У1
							S277	63:01:0304004:1333:3У1
							S281	63:01:0304004:1335:3У1
							S280	63:01:0304004:1337:3У1
							S276	63:01:0304004:1339:3У1
							S273	63:01:0304004:1341:3У1
							S278	63:01:0304004:1343:3У1
							S271	63:01:0304004:1345:3У1
							S274	63:01:0304004:1641:3У1
							S283	63:01:0304004:179:3У1
							S284	63:01:0304004:183:3У1
							S257	63:01:0304004:45:3У1
							S263	63:01:0304004:528:3У1
							S258	63:01:0304004:63
							S265	63:01:0304004:682:3У1

№ п/п	№ на чертеже	Условный номер образуемого участка	Площадь образуемого земельного участка, кв.м	Адрес	Категория	Вид разрешенного использования	№ на чертеже	Условные/Кадастровые номера из которых образован земельный участок
							S262	63:01:0304004:99:3У1
							S286	63:01:0303001:595:3У1
							S295	63:01:0303001:714:3У1
							S296	63:01:0304001:1:3У1
							S304	63:01:0304001:10:3У1
							S282	63:01:0304001:11:3У1
							S303	63:01:0304001:12:3У1
							S302	63:01:0304001:13:3У1
							S301.1	63:01:0304001:790:3У1
							S301	63:01:0304001:789:3У1
							S288	63:01:0304001:4:3У1
							S299	63:01:0304001:5:3У1
							S300	63:01:0304001:518:3У1
							S289	63:01:0304001:519:3У1
							S297	63:01:0304001:520:3У1
							S285	63:01:0304001:521:3У1
							S298	63:01:0304001:523:3У1
							S292	63:01:0304001:524:3У1
							S293	63:01:0304001:525:3У1
							S287	63:01:0304001:9:3У1
							S154	63:01:0310010:12
							S155	63:01:0310010:6
							S171	63:01:0000000:479:3У1
							S168	63:01:0312002:111:3У1
							S156	63:01:0312002:1349:3У1
							S174	63:01:0312002:23:3У1
							S165	63:01:0312002:28:3У1
							S164	63:01:0312002:29
							S158	63:01:0312002:33:3У1
							S160	63:01:0312002:48:3У1
							S167	63:01:0312002:550:3У1
							S169	63:01:0312002:68:3У1
							S163	63:01:0312002:762:3У1
							S166	63:01:0312002:790:3У1
							S157	63:01:0312002:83:3У1
							S170	63:01:0312002:834:3У1
							S161	63:01:0310006:532:3У1
							S162	63:01:0310006:557:3У1
							S176	63:01:0310007:540
							S178	63:01:0310007:542:3У1
							S177	63:01:0310007:543
							S185	63:01:0310002:586:3У1
							S207	63:01:0309001:1257:3У1
							S208	63:01:0309001:1263:3У1
							S209	63:01:0309001:1264:3У1
							S190	63:01:0309001:1266:3У1

Приложение 1. Перечень координат характерных точек границ территории, применительно к которой осуществляется подготовка проекта межевания в целях определения границы полосы отвода автомобильной дороги общего пользования регионального значения в Самарской области Красноглинское шоссе (от моста через р. Сок до Волжского шоссе), расположенной в городском округе Самара

Зона планируемого размещения (полоса отвода)		
S = 661 012 кв.м.		
Номер точки	Координаты (м)	
	X	Y
1	404751,01	1380071,98
2	404758,45	1380045,54
3	404776,62	1380048,45
4	404779,76	1380041,89
5	404768,89	1380039,5
6	404768,95	1380039,08
7	404764,16	1380038,42
8	404764,44	1380036,38
9	404763,49	1380036,24
10	404762,78	1380036,16
11	404762,52	1380038,05
12	404762,5	1380038,19
13	404743,72	1380033,98
14	404743,01	1380033,89
15	404742,67	1380033,85
16	404742,7	1380033,73
17	404840,55	1379680,91
18	404840,72	1379680,88
19	404857,61	1379681,33
19.1	404857,72	1379680,96
20	404869,94	1379680,96
21	404891,07	1379601,16
22	404902,66	1379601,91
23	404906,17	1379575,46
24	404902,07	1379574,26
25	404901,79	1379573,42
26	404898,44	1379563,19
27	404912,35	1379513,72
28	404919,94	1379484,63
29	404928,43	1379465,4
30	404931,65	1379465,35
31	404938,63	1379442
32	404935	1379440
33	404938,02	1379419,54
34	404943,98	1379398,23
35	404950,69	1379374,33
36	404957,18	1379351,13
37	404962,01	1379333,92
38	404962,56	1379332,52
39	404967,97	1379319,09
40	404970,38	1379313,1
41	404974,03	1379311,84
42	404978,98	1379294,12
43	404979,65	1379291,76
44	404975,95	1379289,51
45	404974,26	1379288,48
46	404977,43	1379266,21
47	405002,38	1379177,26
48	405009,97	1379147,78
49	405017,53	1379130
50	405018,17	1379128,53
51	405024,38	1379131,42
52	405027,15	1379125,4
53	405031,48	1379115,97
54	405031,88	1379115,06
55	405023,67	1379111,88
56	405025,03	1379106,59
57	405037,38	1379059,02
58	405045,49	1379032,82
59	405054,35	1379004,48
60	405055,16	1379001,9

Зона планируемого размещения (полоса отвода)

S = 661 012 кв.м.

Номер точки	Координаты (м)	
	X	Y
61	405058,21	1378992,1
62	405058,73	1378990,46
63	405065,48	1378968,88
64	405074,27	1378937
65	405074,57	1378935,9
66	405082,08	1378908,63
67	405082,61	1378906,74
68	405090,31	1378878,78
69	405090,99	1378876,92
70	405094,77	1378866,63
71	405103,75	1378852,09
72	405109,12	1378843,44
73	405128,28	1378841,36
74	405131,74	1378840,99
75	405131,59	1378839,38
76	405130,68	1378829,93
77	405130,31	1378826,12
78	405130,04	1378823,31
79	405111,47	1378821,79
80	405108,7	1378819,88
81	405123,32	1378782,41
82	405139,37	1378754,26
83	405188,06	1378690,5
84	405198,81	1378676,55
85	405208,47	1378664,07
86	405213,35	1378659,42
87	405215,41	1378657,69
88	405218,33	1378655,22
89	405222,82	1378651,42
90	405225,57	1378649,1
91	405225,95	1378648,78
92	405230,94	1378644,55
93	405246,67	1378632,86
94	405253,17	1378628,02
95	405279,89	1378611,64
96	405282,9	1378609,79
97	405291,36	1378604,61
98	405294,83	1378602,47
99	405320,56	1378586,7
100	405323,63	1378584,81
101	405324,96	1378583,99
102	405331,88	1378579,75
103	405336,05	1378577,19
104	405340,53	1378574,45
105	405390,91	1378543,54
106	405394,54	1378541,31
107	405415,62	1378528,39
108	405419,02	1378526,3
109	405424,58	1378522,94
110	405474,64	1378492,2
111	405480,98	1378488,32
112	405489,65	1378483,02
113	405499,75	1378476,86
114	405501,57	1378475,76
115	405510,01	1378470,6
116	405513,01	1378468,77
117	405522,52	1378462,96
118	405525,38	1378461,21
119	405549,74	1378446,34
120	405573,18	1378447,32
121	405577,11	1378445,14
122	405580,46	1378427,59
123	405584,5	1378425,13
124	405585,65	1378424,42
125	405601,71	1378414,61
126	405622,46	1378401,95
127	405623,08	1378401,57
128	405626,49	1378399,48
129	405696,93	1378356,47
130	405773,26	1378310,19
131	405800,16	1378293,9
132	405944,64	1378206,4
133	406095,69	1378113,48

Зона планируемого размещения (полоса отвода)

S = 661 012 кв.м.

Номер точки	Координаты (м)	
	X	Y
134	406228,81	1378033,24
135	406251,02	1378019,74
136	406320,97	1377977,21
137	406340,07	1377965,59
138	406397,52	1377930,66
139	406401,8	1377928,06
140	406416,64	1377919,04
141	406468,15	1377885,72
142	406468,66	1377884,18
143	406471,84	1377883,05
144	406478,11	1377878,05
145	406480,72	1377875,96
146	406481,72	1377875,17
147	406484,85	1377872,68
148	406505,49	1377856,24
149	406532,19	1377830,47
150	406532,83	1377829,85
151	406536,86	1377824,69
152	406542,18	1377828,11
153	406543,26	1377826,43
154	406570,22	1377785
155	406566,25	1377782,62
156	406568,91	1377778,11
157	406570,42	1377775,56
158	406572,01	1377772,39
159	406573,95	1377768,49
160	406578,08	1377760,26
161	406582,01	1377751,18
162	406585,27	1377743,65
163	406599,21	1377708,55
164	406603,47	1377698,25
165	406607,08	1377688,96
166	406610,81	1377678,74
167	406613,94	1377669,61
168	406617,34	1377659,2
169	406620,05	1377650,53
170	406623,32	1377639,74
171	406636,6	1377600,84
172	406644,42	1377576,12
173	406646,02	1377571,57
174	406651,91	1377554,83
175	406652,09	1377554,31
176	406652,33	1377553,71
177	406659,62	1377535,6
178	406661,12	1377531,88
179	406661,96	1377529,79
180	406666,65	1377530,07
181	406667,75	1377529,95
182	406668,05	1377529,09
183	406670,39	1377522,64
184	406673,8	1377513,26
185	406674,33	1377511,96
186	406670,22	1377510,03
187	406677,53	1377496,24
188	406685,65	1377480,91
189	406691,32	1377470,31
190	406695,92	1377464,6
191	406699,81	1377459,73
192	406701,27	1377458,83
193	406708,8	1377461,96
194	406710,2	1377458,82
195	406712,5	1377453,58
196	406713,6	1377451,09
197	406715,95	1377444,91
198	406731,51	1377434,33
199	406740,7	1377428,08
200	406751,1	1377420,96
201	406773,43	1377405,79
202	406775,93	1377404,1
203	406803,59	1377377
204	406804,1	1377376,57
205	406804,29	1377376,44
206	406813,26	1377369,91

Зона планируемого размещения (полоса отвода)

S = 661 012 кв.м.

Номер точки	Координаты (м)	
	X	Y
207	406825,42	1377361,08
208	406836,8	1377356,32
209	406843,66	1377353,04
210	406845,43	1377352,4
211	406870,26	1377344,54
212	406888,81	1377336,86
213	406896,86	1377331,3
214	406919,6	1377315,5
215	406929,13	1377308,87
216	406942,16	1377299,75
217	406952,49	1377291,46
218	406955,45	1377289,07
219	406954,2	1377288,09
220	406981,04	1377265,96
221	406982,78	1377267,09
222	406984,35	1377265,82
223	406990,28	1377260,56
224	406991,76	1377263,07
225	407000,93	1377263,42
226	407007,91	1377263,68
227	407008,02	1377263,69
228	407009,49	1377250,37
229	407024,07	1377225,88
230	407039,49	1377200,13
231	407056,57	1377171,08
232	407068,97	1377152,6
233	407070,96	1377149,66
234	407074,91	1377145,27
235	407080,58	1377138,98
236	407082,49	1377136,86
237	407086,89	1377131,98
238	407091,7	1377126,66
239	407095,66	1377122,27
240	407096,93	1377120,86
241	407098,15	1377119,51
242	407101,85	1377112,79
243	407108,84	1377100,1
244	407109,89	1377098,21
245	407126,69	1377067,95
246	407129,56	1377062,54
247	407137,16	1377053,85
248	407150,37	1377038,28
249	407162,78	1377025,18
250	407165,19	1377022,63
251	407167,9	1377019,78
252	407167,1	1377013,49
253	407166,91	1377011,99
254	407166,46	1377008,43
255	407166,07	1377005,36
256	407165,95	1377004,31
257	407165,67	1377002,22
258	407165,05	1376997,24
259	407164,88	1376995,93
260	407164,71	1376994,6
261	407164,44	1376992,37
262	407162,71	1376978,76
263	407161,39	1376968,23
264	407161,12	1376966,01
265	407182,88	1376904,69
266	407184,9	1376899,02
267	407193,79	1376878,3
268	407204,86	1376846,67
269	407213,66	1376806,22
270	407218,11	1376789,22
271	407221,41	1376780,6
272	407226,19	1376765,16
273	407229,95	1376752,96
274	407243,93	1376683,52
275	407246,1	1376673,62
276	407266	1376618,27
277	407268,67	1376610,86
278	407285,83	1376563,13
279	407288,65	1376547,67

Зона планируемого размещения (полоса отвода)

S = 661 012 кв.м.

Номер точки	Координаты (м)	
	X	Y
280	407289,43	1376543,32
281	407301,52	1376477,03
282	407306,73	1376448,42
283	407350,62	1376456,62
284	407376,07	1376461,39
285	407380,36	1376468,16
286	407386,54	1376465,35
287	407393,19	1376475,41
288	407409,99	1376465,9
289	407412,23	1376464,69
290	407382,99	1376412,88
291	407362,36	1376378,7
292	407367,12	1376376,25
293	407361,87	1376367,15
294	407354,52	1376354,36
295	407356,76	1376346,87
296	407360,67	1376344,63
297	407348,79	1376319,23
298	407341,88	1376319,86
299	407339,98	1376311,5
300	407335,6	1376291,19
301	407340,18	1376281,22
302	407339,57	1376281,08
303	407348,59	1376257,89
304	407385,3	1376202,82
305	407426,66	1376150,57
306	407460,95	1376117,27
307	407527,31	1376074
308	407564,52	1376050,53
309	407567,35	1376048,75
310	407573,1	1376045,12
311	407590,09	1376034,41
312	407591,87	1376033,28
313	407755,96	1375934,84
314	407767,66	1375944,22
315	407892,46	1375871,14
316	407882,98	1375855,12
317	407922,24	1375830,03
318	407987,93	1375788,07
319	408062,33	1375742,69
320	408134,23	1375705,09
321	408162,01	1375713,61
322	408167,45	1375709,12
323	408168,39	1375708,33
324	408212,8	1375671,85
325	408216,62	1375668,71
326	408217,14	1375667,53
327	408218,03	1375665,46
328	408227,61	1375657,71
329	408232,34	1375653,93
330	408272,62	1375622,92
331	408280,2	1375621,2
332	408290,28	1375616,95
333	408303,45	1375606,84
334	408311,92	1375601,08
335	408316,9	1375597,69
336	408328,68	1375589,68
337	408332,94	1375589,23
338	408339,16	1375589,14
339	408345,85	1375589,04
340	408354,03	1375588,92
341	408362,14	1375588,82
342	408361,88	1375570,5
343	408397,9	1375548,48
344	408406,86	1375550,42
345	408430,13	1375540,95
346	408475,74	1375522,38
347	408517,74	1375509,13
348	408541,28	1375512,47
349	408571,29	1375526,89
350	408585,2	1375500,35
351	408612,99	1375451,99
352	408611,07	1375447,41

Зона планируемого размещения (полоса отвода)

S = 661 012 кв.м.

Номер точки	Координаты (м)	
	X	Y
353	408610,88	1375446,88
354	408608,71	1375440,47
355	408608,18	1375439,22
356	408601,08	1375422,06
357	408715,71	1375348,37
358	408716,24	1375348,01
359	408719,78	1375345,65
360	408724,93	1375342,19
361	408726,89	1375340,88
362	408730,38	1375338,53
363	408740,83	1375331,53
364	408765,1	1375315,28
365	408795,22	1375314,18
366	408798,65	1375307,74
367	408793,28	1375304,84
368	408797,86	1375294,11
369	408837,53	1375272,6
370	408864,15	1375258,16
371	408865,04	1375261,43
372	408885,97	1375258,44
373	408884,87	1375251,32
374	408955,66	1375207,64
375	408964,71	1375221,65
376	408966,29	1375220,2
377	408975,13	1375213,26
378	408999,93	1375194,83
379	409106,66	1375120,13
380	409267,86	1375015,41
381	409403,62	1374925,72
382	409643,7	1374779,81
383	409706,08	1374742,7
384	409718,58	1374735,89
385	409771,22	1374697,95
386	409847,55	1374645,68
387	409882,66	1374635,09
388	409913,12	1374615,83
389	409914,86	1374618,1
390	409939,84	1374601,75
391	410039,52	1374535,27
392	410062,16	1374521,37
393	410094,75	1374503,25
394	410118,97	1374490,27
395	410156,79	1374471,35
396	410181,05	1374458,85
397	410219,7	1374439,07
398	410233,83	1374431,84
399	410285,45	1374406,79
400	410301,47	1374397,21
401	410331,76	1374382,03
402	410328,75	1374376,22
403	410405,5	1374342,1
404	410493,7	1374300,08
405	410648,64	1374226,28
406	410703,59	1374201,41
407	410719,69	1374193,6
408	410861,5	1374121,65
409	410940,29	1374082,26
410	411007,09	1374048,11
411	411028,54	1374037,59
412	411032,28	1374047,01
413	411215,48	1373952,97
414	411216,63	1373954,8
415	411220,01	1373960,37
416	411221,03	1373962,45
417	411316,55	1373915,31
418	411329,57	1373908,9
419	411397,14	1373890,52
420	411471,21	1373860,18
421	411472,35	1373854,4
422	411473,69	1373848,07
423	411473,02	1373808,35
424	411470,63	1373807,11
425	411452,11	1373798,07

Зона планируемого размещения (полоса отвода)

S = 661 012 кв.м.

Номер точки	Координаты (м)	
	X	Y
426	411396,3	1373773,69
427	411379,1	1373761,46
428	411375,63	1373764,09
429	411373,6	1373765,62
430	411358,23	1373777,3
431	411344,1	1373767,59
432	411339,08	1373761,55
433	411336,89	1373758,9
434	411322,21	1373771,54
435	411315,55	1373777,19
436	411324,43	1373794,88
437	411293,89	1373816,83
438	411270,84	1373833,4
439	411255,73	1373845,56
440	411140,04	1373896,27
441	411134,16	1373899,38
442	411122,18	1373905,62
443	410989,61	1373993,13
444	410982,57	1373996,74
445	410974,07	1374001,17
446	410901,28	1374039,06
447	410835,47	1374073,3
448	410824,91	1374079,02
449	410724,33	1374131,2
450	410716,41	1374135,3
451	410701,54	1374142,97
452	410692,06	1374147,86
453	410636,99	1374176,3
454	410628,11	1374180,88
455	410354,95	1374298,27
456	410346,04	1374302,1
457	410260,78	1374338,74
458	410252,17	1374342,44
459	410229,35	1374352,25
460	410215,25	1374358,3
461	410215,04	1374358,4
462	410202,65	1374363,72
463	410189,39	1374369,42
464	410188,05	1374369,99
465	410173,79	1374376,12
466	410147,18	1374387,55
467	410123,81	1374397,6
468	410108,98	1374403,97
469	410083,03	1374416,34
470	410065,51	1374426,67
471	410044,81	1374437,94
472	410017,2	1374457,17
473	409980,33	1374481,54
474	409940,88	1374508,69
475	409908,8	1374529,35
476	409889,06	1374542,54
477	409865,78	1374558,14
478	409835,18	1374578,01
479	409794,71	1374605,48
480	409731,78	1374647,16
481	409678,03	1374681,86
482	409667,97	1374688,37
483	409664,35	1374690,69
484	409633,89	1374710,36
485	409608,21	1374726,94
486	409585,55	1374741,56
487	409502,03	1374795,49
488	409430,79	1374841,48
489	409404,34	1374858,57
490	409396,15	1374863,85
491	409388,95	1374868,5
492	409387,16	1374869,63
493	409386,23	1374870,21
494	409340,2	1374899,17
495	409323,48	1374909,98
496	409297,68	1374926,67
497	409288,35	1374932,8
498	409278,09	1374939,64

Зона планируемого размещения (полоса отвода)

S = 661 012 кв.м.

Номер точки	Координаты (м)	
	X	Y
499	409270,89	1374944,36
500	409261,4	1374950,56
501	409248,96	1374957,88
502	409239,97	1374963,88
503	409221,88	1374972,18
504	409222,21	1374975,41
505	409204,52	1374986,61
506	409200,25	1374989,4
507	409200,15	1374989,33
508	409198,46	1374990,4
509	409185,83	1374998,53
510	409139,23	1375028,55
511	409138,55	1375028,99
512	409062,02	1375077,18
513	409036,01	1375093,56
514	409025,72	1375100,04
515	409020,17	1375103,54
516	408993,13	1375118,3
517	408883,67	1375182,56
518	408822,1	1375223,28
519	408813,83	1375212,02
520	408768,45	1375246,88
521	408747,88	1375212,53
522	408737,28	1375220,5
523	408759,4	1375258,5
524	408757,3	1375259,68
525	408752,38	1375262,45
526	408737,78	1375270,99
527	408725,46	1375278,2
528	408721,03	1375280,78
529	408700,71	1375292,69
530	408697,87	1375294,34
531	408691,02	1375298,36
532	408685,17	1375301,77
533	408678,88	1375305,46
534	408659,8	1375316,63
535	408604,01	1375349,29
536	408525,66	1375395,11
537	408522,2	1375397,14
538	408520,04	1375398,4
539	408471,68	1375426,67
540	408336,78	1375505,64
541	408322,58	1375513,94
542	408267,2	1375546,18
543	408255,67	1375552,89
544	408186,54	1375593,13
545	408170,92	1375602,22
546	408157,37	1375610,1
547	408138,52	1375621,08
548	408068,75	1375661,69
549	408052,18	1375671,34
550	407990,04	1375707,5
551	407981,35	1375712,56
552	407967,83	1375720,44
553	407959,87	1375725,07
554	407947,7	1375732,15
555	407947,43	1375732,3
556	407935,81	1375739,08
557	407928,9	1375743,09
558	407908,34	1375755,06
559	407903,57	1375757,83
560	407898,02	1375761,06
561	407858,61	1375784,01
562	407802,72	1375816,54
563	407794,15	1375821,53
564	407699,3	1375876,73
565	407697,6	1375877,72
566	407692,43	1375880,73
567	407685,76	1375884,61
568	407681,74	1375886,96
569	407680,05	1375887,94
570	407676,72	1375889,88
571	407676	1375890,29

Зона планируемого размещения (полоса отвода)

S = 661 012 кв.м.

Номер точки	Координаты (м)	
	X	Y
572	407653,53	1375903,38
573	407580,52	1375945,88
574	407574,58	1375949,33
575	407547,06	1375965,35
576	407546,07	1375965,92
577	407543,54	1375967,4
578	407532,23	1375973,98
579	407529,76	1375975,42
580	407492,48	1375997,11
581	407492,58	1375997,36
582	407479,76	1376005,95
583	407480,05	1376006,59
584	407477,43	1376007,83
585	407476,54	1376008,51
586	407474,28	1376010,2
587	407476,55	1376016,46
588	407476,92	1376017,49
589	407477,36	1376018,71
590	407476,87	1376019,79
591	407475,85	1376022,02
592	407474,03	1376026,03
593	407473,31	1376027,6
594	407472,29	1376029,86
595	407461,54	1376039,5
596	407441,46	1376061,14
597	407423,58	1376077,82
598	407425,17	1376079,1
599	407408,72	1376096,34
600	407405,88	1376099,3
601	407400,6	1376104,83
602	407398,65	1376106,86
603	407388,67	1376117,31
604	407386,01	1376120,1
605	407382,66	1376124,2
606	407382,38	1376124,54
607	407367,29	1376141,5
608	407348,98	1376166,39
609	407348,24	1376167,49
610	407338,43	1376181,58
611	407334,84	1376186,34
612	407332,9	1376188,55
613	407328,34	1376194,49
614	407326,57	1376193,06
615	407326,45	1376193,24
616	407314,11	1376213,79
617	407304,93	1376225,96
618	407295,81	1376238,57
619	407292,99	1376242,45
620	407291,74	1376244,19
621	407288,41	1376251,74
622	407284,93	1376259,66
623	407272,62	1376287,6
624	407271,89	1376289,28
625	407268,97	1376299,52
626	407122,42	1376393,22
627	407109,67	1376401,01
628	407123,95	1376425,17
629	407138,12	1376416,77
630	407140,72	1376415,57
631	407210,74	1376430,15
632	407208,84	1376441,27
633	407229,31	1376445,36
634	407198,63	1376561,69
635	407198,11	1376564,93
636	407194,23	1376588,85
637	407191,04	1376603,06
638	407189,28	1376645,61
639	407197,29	1376650,95
640	407171,16	1376756,48
641	407162,97	1376769,51
642	407139,98	1376805,92
643	407138,47	1376808,27
644	407137,59	1376809,67

Зона планируемого размещения (полоса отвода)

S = 661 012 кв.м.

Номер точки	Координаты (м)	
	X	Y
645	407125,06	1376840,3
646	407121,65	1376848,61
647	407113,37	1376868,87
648	407109,95	1376921,78
649	407108,52	1376926,92
650	407081,15	1376991,58
651	407069,12	1377017,36
652	407065,64	1377034,07
653	407046,85	1377068,79
654	407011,62	1377133,77
655	406995,81	1377160,57
656	406976,82	1377182,94
657	406946,81	1377215,67
658	406918,44	1377240,02
659	406895,47	1377258,37
660	406861,45	1377283,88
661	406858,39	1377285,97
662	406833,35	1377302,55
663	406833,61	1377303,09
664	406834,32	1377306,96
665	406834,62	1377308,59
666	406834,68	1377309,02
667	406827,53	1377315,41
668	406821,44	1377319,71
669	406798,7	1377329,63
670	406785,09	1377335,54
671	406781,74	1377337
672	406779,03	1377338,18
673	406773,13	1377340,76
674	406772,66	1377340,91
675	406770,72	1377341,52
676	406769,05	1377342,12
677	406767,68	1377342,62
678	406765,07	1377343,24
679	406759,17	1377344,65
680	406749,78	1377346,91
681	406743,9	1377347,76
682	406742,4	1377347,85
683	406730,21	1377348,6
684	406727,07	1377348,76
685	406722,56	1377348,98
686	406719,26	1377349,42
687	406707,68	1377350,97
688	406706,63	1377356,57
689	406702,96	1377376,23
690	406702,18	1377378,49
691	406705,07	1377379,51
692	406698,66	1377389,35
693	406692,48	1377398,88
694	406683,34	1377416,13
695	406677,75	1377422,8
696	406673,33	1377427,98
697	406667,24	1377434,46
698	406656,98	1377431,44
699	406650,01	1377429,38
700	406645,74	1377434,79
701	406646,6	1377445,85
702	406637,62	1377461,29
703	406627,86	1377482,16
704	406624,85	1377489,17
705	406621,78	1377496,32
706	406610,7	1377524,5
707	406608,17	1377531,2
708	406605,29	1377538,8
709	406602,1	1377548,13
710	406597,83	1377560,65
711	406594,99	1377568,94
712	406594,55	1377570,17
713	406590,36	1377581,89
714	406588,57	1377586,9
715	406584,14	1377599,27
716	406565,31	1377654,8
717	406555,24	1377683,57

Зона планируемого размещения (полоса отвода)

S = 661 012 кв.м.

Номер точки	Координаты (м)	
	X	Y
718	406550,96	1377694,38
719	406548,35	1377700,57
720	406544,73	1377709,17
721	406543,9	1377711,12
722	406537,96	1377723,92
723	406534,72	1377730,07
724	406532,68	1377733,94
725	406529,6	1377740,31
726	406516,57	1377758,12
727	406508,95	1377767,57
728	406501,36	1377776,64
729	406497,85	1377780,19
730	406488,15	1377790,36
731	406473,15	1377802,4
732	406463,91	1377808,13
733	406448,55	1377817,67
734	406425,55	1377830,5
735	406418,44	1377834,47
736	406384,96	1377853,73
737	406387,8	1377860,36
738	406388,27	1377861,47
739	406389,6	1377864,56
740	406390,41	1377866,45
741	406350,18	1377890,45
742	406335,67	1377899,16
743	406184,29	1377993,71
744	405706,23	1378284,94
745	405595,9	1378352,14
746	405592,44	1378354,26
747	405509,21	1378404,96
748	405501,97	1378409,37
749	405501,97	1378408,79
750	405501,96	1378408,23
751	405501,96	1378405,98
752	405501,95	1378404,32
753	405501,95	1378402,25
754	405501,93	1378397,53
755	405501,93	1378394,54
756	405501,99	1378388,64
757	405501,53	1378388,92
758	405477,68	1378408,44
759	405468,6	1378414,02
760	405451,28	1378424,68
761	405418,41	1378444,89
762	405413,49	1378447,91
763	405399,5	1378444,54
764	405398,47	1378446,66
765	405391,54	1378461,39
766	405382,42	1378467
767	405373,14	1378472,71
768	405360,89	1378480,24
769	405316,92	1378507,28
770	405285,15	1378526,82
771	405279,12	1378530,52
772	405269,51	1378533,99
773	405263,19	1378536,26
774	405253,96	1378539,58
775	405254,04	1378545,94
776	405241,31	1378553,77
777	405233,11	1378558,81
778	405230,03	1378560,7
779	405215,27	1378569,77
780	405209	1378573,64
781	405165,71	1378575,14
782	405167,08	1378609,52
783	405155,82	1378621,83
784	405154,25	1378623,54
785	405142,33	1378636,59
786	405109,7	1378675
787	405083,94	1378712,95
788	405068,98	1378738,84
789	405054,55	1378768,2
790	405023,39	1378835,05

Зона планируемого размещения (полоса отвода)

S = 661 012 кв.м.

Номер точки	Координаты (м)	
	X	Y
791	404999,07	1378839,01
792	404998,27	1378839,14
793	404998,35	1378840,73
794	404999,52	1378865,64
795	404999,59	1378867,27
796	404999,67	1378869,04
797	405005,09	1378868,93
798	404988,13	1378929,25
799	404991,8	1378930,28
800	404985,53	1378952,49
801	404994,78	1378955,08
802	404992,52	1378963,54
803	404992,46	1378963,75
804	404991,93	1378965,77
805	404988,23	1378979,19
806	404960,87	1379076,98
807	404940,9	1379077,57
808	404940,88	1379097,21
809	404949,33	1379101,74
810	404954,53	1379104,53
811	404944,21	1379142,91
812	404941,01	1379154,81
813	404940,63	1379156,21
814	404930,76	1379192,94
815	404917,5	1379242,21
816	404905,05	1379288,52
817	404904,48	1379290,61
818	404903,47	1379294,35
819	404900,85	1379304,12
820	404879,6	1379383,11
821	404878,51	1379387,13
822	404877,57	1379390,62
823	404853,12	1379393,65
824	404854,46	1379421,73
825	404860,06	1379421,41
826	404860,14	1379422,72
827	404868,9	1379422,9
828	404864,17	1379440,48
829	404861,45	1379450,6
830	404859,58	1379457,56
831	404855,54	1379472,55
832	404854,46	1379476,56
833	404846,02	1379507,94
834	404842,57	1379520,13
835	404839,76	1379530,04
836	404834,69	1379547,93
837	404830,46	1379562,9
838	404829,91	1379564,82
839	404826,65	1379576,36
840	404824,16	1379583,29
841	404810,5	1379583,75
842	404810,71	1379597,76
843	404820,38	1379598,48
844	404817,33	1379609,29
845	404794,67	1379689,26
846	404789,89	1379706,12
847	404782,55	1379732,07
848	404781,97	1379734,11
849	404781,42	1379736,06
850	404775,96	1379756,1
851	404773,71	1379764,35
852	404772,72	1379767,99
853	404772,17	1379769,98
854	404749,11	1379854,61
855	404747,9	1379859,05
856	404738,78	1379892,55
857	404738,57	1379893,3
858	404738,23	1379894,56
859	404737,72	1379896,41
860	404735,96	1379902,87
861	404734,94	1379906,65
862	404728,18	1379931,41
863	404727,72	1379933,12

Зона планируемого размещения (полоса отвода)

S = 661 012 кв.м.

Номер точки	Координаты (м)	
	X	Y
864	404727,05	1379935,57
865	404722,99	1379934,43
866	404714,34	1379967,65
867	404707,17	1379977,46
868	404706,37	1379988,16
869	404704,43	1380003,15
870	404703,63	1380009,27
871	404703,47	1380010,5
872	404699,35	1380042,26
873	404699,06	1380044,55
874	404699,03	1380044,8
875	404698,9	1380045,74
876	404698,64	1380047,76
877	404697,32	1380058,04
878	404697,62	1380058,11
879	404698,44	1380058,33
880	404698,78	1380058,41
881	404700,4	1380058,83
882	404701,48	1380059,11
883	404702,83	1380059,46
884	404703,42	1380059,62
885	404705,18	1380060,06
886	404706,53	1380060,42
887	404712,52	1380061,96
888	404720,86	1380064,12
889	404722,03	1380064,41
890	404729,82	1380066,42
891	404731,81	1380066,93
892	404734,32	1380067,59
893	404735,5	1380067,89
894	404736,53	1380068,15
895	404737,36	1380068,37
1	404751,01	1380071,98
896	407170,43	1376400,68
897	407235,96	1376361,8
898	407245,94	1376379,85
899	407230,47	1376408,89
896	407170,43	1376400,68
900	408532,17	1375462,38
901	408536,19	1375459,79
902	408559,83	1375444,64
903	408565,34	1375441,09
904	408592,04	1375423,98
905	408600,19	1375445,16
906	408601,16	1375447,68
907	408594,04	1375460,17
908	408593,63	1375460,91
909	408586,25	1375471,53
910	408577,93	1375487,77
911	408571,75	1375493,56
912	408534,04	1375474,13
900	408532,17	1375462,38

Приложение 2. Перечень координат характерных точек границ образуемых земельных участков

Н1
63:01:0000000:3У1
S = 27049 кв.м.

Номер точки	Координаты (м)	
	X	Y
1	404707,17	1379977,46
2	404719,74	1379962,37
3	404725,4	1379941,65
4	404726,08	1379939,14
5	404727,05	1379935,57
6	404722,99	1379934,43
7	404714,34	1379967,65
1	404707,17	1379977,46
8	404737,36	1380068,37
9	404751,01	1380071,98
10	404758,45	1380045,54
11	404776,62	1380048,45
12	404779,76	1380041,89
13	404768,9	1380039,5
14	404768,32	1380043,67
15	404762,06	1380042,8
16	404754,48	1380041,75
17	404755,13	1380037,16
18	404762,5	1380038,19
19	404743,72	1380033,98
20	404743,07	1380033,9
21	404744,28	1380034,17
22	404746,35	1380034,62
23	404747,15	1380034,8
24	404748,32	1380035,06
25	404752,26	1380035,92
26	404755,22	1380036,58
27	404753,15	1380039,79
28	404752,45	1380040,88
29	404747,74	1380049,47
8	404737,36	1380068,37
30	404810,5	1379583,75
31	404810,71	1379597,76
32	404820,38	1379598,48
33	404820,91	1379596,62
34	404812,51	1379596,08
35	404812,38	1379585,43
36	404824,21	1379584,94
37	404826,65	1379576,36
38	404824,16	1379583,29
30	404810,5	1379583,75
39	404862,72	1379667,31
40	404873,48	1379667,58
41	404876,76	1379655,35
42	404873,94	1379655,26
43	404879,87	1379633,11
44	404881,83	1379624,45
45	404874,8	1379624,11
39	404862,72	1379667,31
46	404901,61	1379574,12
47	404902,07	1379574,26
48	404901,93	1379573,83
49	404901,69	1379573,76
46	404901,61	1379574,12
50	404907,35	1379513,42
51	404910,11	1379514,15
52	404910,27	1379513,56
53	404908,08	1379512,99
54	404913,86	1379489,89
55	404920,13	1379466,95
56	404926,97	1379468,71
57	404927,21	1379468,15
58	404919,71	1379466,23
59	404913,28	1379489,74
50	404907,35	1379513,42
60	404962,56	1379332,52
61	404967,97	1379319,09

Номер точки	Координаты (м)	
	X	Y
62	404964,29	1379318,42
60	404962,56	1379332,52
63	405023,39	1378835,05
64	405028,33	1378826,16
65	405046,82	1378788,23
66	405054,55	1378768,2
63	405023,39	1378835,05
67	405024,74	1379085,46
68	405025,37	1379085,59
69	405025,52	1379085,02
70	405032,37	1379057,66
71	405031,68	1379057,47
67	405024,74	1379085,46
72	405039,63	1379030,89
73	405042,21	1379031,73
74	405051,05	1379003,58
75	405047,54	1379002,53
76	405046,18	1379007,11
77	405045,5	1379010,04
78	405042,64	1379020,35
72	405039,63	1379030,89
79	405094,77	1378866,63
80	405103,75	1378852,09
81	405101,96	1378852,93
82	405097,74	1378858,52
79	405094,77	1378866,63
83	405111,47	1378821,79
84	405113,9	1378822,13
85	405114	1378821,99
83	405111,47	1378821,79
86	405182,88	1378689,2
87	405186,21	1378692,92
88	405188,06	1378690,5
89	405198,81	1378676,55
90	405208,47	1378664,07
91	405201,22	1378670,97
92	405198,1	1378673,96
93	405189,92	1378682,05
94	405186,72	1378685,22
86	405182,88	1378689,2
95	405294,83	1378602,47
96	405320,56	1378586,7
97	405315,91	1378585,53
98	405304,84	1378582,75
99	405303,75	1378582,48
100	405302,56	1378583,76
101	405298,13	1378588,54
102	405297,74	1378588,97
103	405296,26	1378597,27
104	405295,79	1378598,94
95	405294,83	1378602,47
105	405398,47	1378446,66
106	405410,03	1378450,04
107	405413,49	1378447,91
108	405399,5	1378444,54
105	405398,47	1378446,66
109	405438,71	1378505,01
110	405442,89	1378509,57
111	405459,68	1378498,79
112	405456,67	1378494,85
113	405456,39	1378494,47
114	405454,62	1378495,53
109	405438,71	1378505,01
115	405522,52	1378462,96
116	405525,38	1378461,21
117	405523,32	1378460,56
115	405522,52	1378462,96
118	405695,31	1378352,3
119	405696,93	1378356,47
120	405773,26	1378310,19
121	405800,16	1378293,9
122	405793,65	1378290,11

Номер точки	Координаты (м)	
	X	Y
123	405788,49	1378293,01
124	405784,07	1378295,35
125	405763,82	1378306,09
126	405745,07	1378319,72
127	405731,56	1378328,38
128	405731,31	1378329,66
129	405728,07	1378330,23
130	405717,19	1378336,38
131	405717,83	1378337,78
132	405706,75	1378345,06
118	405695,31	1378352,3
133	406497,85	1377780,19
134	406498,44	1377779,89
135	406511,6	1377771,57
136	406512,45	1377771,04
137	406511,08	1377770,16
138	406508,95	1377767,57
139	406501,36	1377776,64
133	406497,85	1377780,19
140	406553,49	1377687,98
141	406559,13	1377689,71
142	406560,09	1377689,99
143	406561,04	1377690,29
144	406561,46	1377689,16
145	406553,93	1377686,86
140	406553,49	1377687,98
146	406594,99	1377568,94
147	406595,37	1377567,98
148	406597,01	1377563,91
149	406599,86	1377556,83
150	406601,53	1377551,32
151	406601,12	1377550,98
152	406597,83	1377560,65
146	406594,99	1377568,94
153	406596,38	1377712,51
154	406597,48	1377712,9
155	406599,21	1377708,55
156	406603,47	1377698,25
157	406607,08	1377688,96
158	406610,81	1377678,74
159	406613,57	1377670,68
160	406611,4	1377669,91
161	406605,42	1377686,88
162	406602,08	1377696,36
163	406597,84	1377708,41
153	406596,38	1377712,51
164	406623,66	1377635,08
165	406624,78	1377635,47
166	406636,6	1377600,84
167	406644,42	1377576,12
168	406639,03	1377591,42
169	406637,68	1377595,26
170	406637,52	1377595,71
171	406634,19	1377605,15
164	406623,66	1377635,08
172	406645,74	1377434,79
173	406646,6	1377445,85
174	406648,55	1377435,31
172	406645,74	1377434,79
175	406661,96	1377529,79
176	406666,65	1377530,07
177	406667,75	1377529,95
178	406668,05	1377529,09
179	406665,09	1377529,07
175	406661,96	1377529,79
180	406676,11	1377495,68
181	406677,53	1377496,24
182	406685,65	1377480,91
183	406691,32	1377470,31
184	406695,91	1377464,6
185	406693,69	1377463,49
186	406703,07	1377457,72

Номер точки	Координаты (м)	
	X	Y
187	406709,53	1377460,33
188	406710,2	1377458,82
189	406700,45	1377455,07
190	406699,96	1377455,75
191	406698,63	1377455,13
192	406696,25	1377454,03
193	406696	1377453,91
194	406695,63	1377454,54
195	406681,51	1377478,77
196	406684,65	1377480,94
197	406677,14	1377493,18
180	406676,11	1377495,68
198	406692,48	1377398,88
199	406695,9	1377400
200	406696,02	1377399,84
201	406708,6	1377384,08
202	406708,77	1377382,59
203	406709	1377380,57
204	406705,07	1377379,51
205	406698,66	1377389,35
198	406692,48	1377398,88
206	406706,63	1377356,57
207	406720,43	1377359,03
208	406721,56	1377357,83
209	406730,21	1377348,6
210	406727,07	1377348,76
211	406722,56	1377348,98
212	406719,26	1377349,42
213	406707,68	1377350,97
206	406706,63	1377356,57
214	406748,48	1377403,94
215	406757,66	1377403,29
216	406773,43	1377405,79
217	406775,93	1377404,1
218	406773,29	1377405,16
219	406757,79	1377402,71
220	406749,32	1377403,28
214	406748,48	1377403,94
221	406774,68	1377374,88
222	406774,72	1377375,56
223	406775,06	1377380,65
224	406787,43	1377377,71
225	406803,59	1377377
226	406804,1	1377376,57
227	406804,29	1377376,44
228	406806,93	1377361,98
229	406813,26	1377369,91
230	406825,42	1377361,08
231	406836,8	1377356,32
232	406843,66	1377353,04
233	406845,43	1377352,4
234	406843,61	1377352,97
235	406842,47	1377351,19
236	406849,92	1377348,37
237	406849,47	1377346,87
238	406848,31	1377347,27
239	406836,22	1377351,52
240	406824,08	1377355,78
241	406806,91	1377361,82
242	406799,18	1377365,68
243	406791,93	1377368,79
244	406790,62	1377369,45
245	406782,35	1377372,57
246	406776,79	1377374,24
221	406774,68	1377374,88
247	406833,35	1377302,55
248	406833,57	1377302,46
249	406863,85	1377289,57
250	406881,71	1377279,17
251	406891,14	1377273,68
252	406906,84	1377264,54
253	406929,06	1377246,68

Номер точки	Координаты (м)	
	X	Y
254	406944,75	1377232
255	406960,54	1377213,81
256	406964,61	1377207,98
257	406970,7	1377199,25
258	406972,69	1377196,39
259	406977,24	1377189,66
260	406984,55	1377178,84
261	406995,81	1377160,57
262	406976,82	1377182,94
263	406946,81	1377215,67
264	406918,44	1377240,02
265	406895,47	1377258,37
266	406861,45	1377283,88
267	406858,39	1377285,97
247	406833,35	1377302,55
268	406896,48	1377330,57
269	406896,86	1377331,3
270	406902,39	1377327,46
271	406902,18	1377325,94
272	406896,58	1377330,49
268	406896,48	1377330,57
273	406902,01	1377320,89
274	406903,79	1377323,43
275	406903,87	1377323,56
276	406918,51	1377314,46
277	406917,53	1377313,52
278	406914,28	1377310,46
279	406911,83	1377312,39
280	406910,5	1377313,54
273	406902,01	1377320,89
281	406934,51	1377301,52
282	406936,37	1377303,36
283	406942,16	1377299,75
284	406940,11	1377297,72
281	406934,51	1377301,52
285	406990,28	1377260,56
286	406991,76	1377263,07
287	407000,93	1377263,42
288	407000,84	1377262,58
289	406994,85	1377259,42
290	406990,55	1377260,32
285	406990,28	1377260,56
291	407007,91	1377263,68
292	407008,02	1377263,69
293	407009,49	1377250,37
294	407024,07	1377225,88
295	407023,42	1377225,54
296	407016,91	1377235,83
297	407015,37	1377238,29
298	407009,24	1377250,34
299	407008,25	1377258,59
291	407007,91	1377263,68
300	407011,62	1377133,77
301	407020,7	1377118,1
302	407042,51	1377080,45
303	407051,66	1377064,46
304	407058,02	1377053,35
305	407078,95	1377017,7
306	407096,25	1376983,58
307	407102,32	1376969,6
308	407111,92	1376947,43
309	407117,1	1376935,65
310	407111,44	1376938,31
311	407101,13	1376944,38
312	407081,15	1376991,58
313	407069,12	1377017,36
314	407065,64	1377034,07
315	407046,85	1377068,79
300	407011,62	1377133,77
316	407031	1377213,53
317	407031,34	1377213,72
318	407039,49	1377200,13

Номер точки	Координаты (м)	
	X	Y
319	407056,57	1377171,08
320	407041,57	1377194,74
321	407038,49	1377199,6
322	407039,47	1377200,1
316	407031	1377213,53
323	407109,89	1377098,21
324	407126,69	1377067,95
325	407124,33	1377067,4
326	407137,16	1377053,85
327	407150,37	1377038,28
328	407162,78	1377025,18
329	407161,57	1377025,55
330	407157,39	1377026,85
331	407154,77	1377029,32
332	407151,75	1377032,1
333	407149,08	1377034,56
334	407144,94	1377039,25
335	407140,49	1377042,07
336	407136,69	1377047,55
337	407136,16	1377047,38
338	407134,81	1377051,64
339	407131,82	1377057,07
340	407128,4	1377062,22
341	407123,98	1377066,88
342	407123,8	1377066,78
343	407121,89	1377070,17
344	407119,52	1377069,07
345	407119,62	1377068,78
346	407117,9	1377072,45
347	407120,66	1377073,76
348	407113,39	1377085,99
349	407111,69	1377091,86
323	407109,89	1377098,21
350	407125,06	1376931,79
351	407127,32	1376930,79
352	407133,74	1376894,82
353	407134,89	1376891,75
354	407135,24	1376890,75
355	407132,7	1376890,24
350	407125,06	1376931,79
356	407156,24	1376967,63
357	407160,77	1376968,58
358	407161,39	1376968,23
359	407161,12	1376966,01
360	407169,91	1376941,24
361	407163,57	1376944,44
362	407177,85	1376918,87
363	407182,88	1376904,69
364	407171,6	1376926,25
365	407168,46	1376932,55
366	407166,96	1376935,93
367	407165,12	1376940,04
368	407157,93	1376956,19
369	407156,64	1376962,97
356	407156,24	1376967,63
370	407193,79	1376878,3
371	407202,38	1376853,77
372	407200,65	1376853,47
370	407193,79	1376878,3
373	407198,63	1376561,69
374	407211,46	1376522,85
375	407238,62	1376434,95
376	407230,71	1376438,4
377	407229,31	1376445,36
373	407198,63	1376561,69
378	407221,49	1376749,7
379	407226,27	1376751,5
380	407229,95	1376752,96
381	407243,93	1376683,52
382	407246,1	1376673,62
383	407245,37	1376674,05
384	407244,96	1376675,63

Номер точки	Координаты (м)	
	X	Y
385	407244,59	1376677,17
386	407243,89	1376680,05
387	407232,62	1376683,78
388	407231,11	1376684,27
389	407231,07	1376684,97
390	407230,09	1376702,17
391	407228,42	1376728,48
392	407227,42	1376730,63
378	407221,49	1376749,7
393	407266,36	1376610,87
394	407266,66	1376610,99
395	407267	1376610,22
396	407268,67	1376610,86
397	407285,83	1376563,13
398	407288,65	1376547,67
399	407289,43	1376543,32
400	407301,52	1376477,03
401	407306,73	1376448,42
402	407350,62	1376456,62
403	407376,07	1376461,39
404	407380,36	1376468,16
405	407386,54	1376465,35
406	407383,69	1376460,69
407	407371,82	1376452,03
408	407327,73	1376443,18
409	407319,07	1376441,68
410	407296,18	1376437,24
411	407296,14	1376437,43
412	407295,84	1376439,24
413	407295,64	1376440,42
414	407290,47	1376470,94
415	407284,43	1376498,18
416	407277,81	1376526,42
417	407274,77	1376548,73
418	407274,02	1376554,28
419	407273,58	1376556,19
420	407272,06	1376567,44
393	407266,36	1376610,87
421	407307,36	1376362,28
422	407307,41	1376362,06
423	407343,67	1376367,69
424	407343,54	1376367,43
425	407340,58	1376358,64
426	407337,64	1376353,58
427	407326,04	1376351,39
428	407326,72	1376347,96
429	407328,78	1376348,45
430	407329,3	1376346,26
431	407327,19	1376345,76
432	407328,27	1376340,77
433	407325,85	1376340,28
434	407327	1376335,71
435	407329,49	1376334,63
436	407322,47	1376319,85
437	407319,11	1376316,67
438	407318,79	1376316,37
439	407316,47	1376317,5
440	407312,2	1376327,16
441	407311,26	1376329,3
442	407310,83	1376337,1
443	407310,18	1376348,98
444	407309,55	1376351,92
445	407309,07	1376354,2
446	407307,77	1376360,38
447	407307,5	1376361,65
421	407307,36	1376362,28
448	407315,77	1376349,16
449	407317,76	1376339,63
450	407320,65	1376340,23
451	407320,75	1376339,74
452	407322,82	1376340,17
453	407322,72	1376340,66

Номер точки	Координаты (м)	
	X	Y
454	407325,68	1376341,27
455	407323,69	1376350,82
448	407315,77	1376349,16
456	407381,03	1376204,63
457	407382,53	1376206,99
458	407385,3	1376202,82
459	407426,66	1376150,57
460	407381,45	1376203,95
456	407381,03	1376204,63
461	407580,52	1375945,88
462	407607,99	1375930,86
463	407653,69	1375903,66
464	407653,53	1375903,38
461	407580,52	1375945,88
465	407699,3	1375876,73
466	407709,39	1375873,53
467	407709,09	1375872,67
468	407721,18	1375869,98
469	407719,52	1375865,01
470	407706,58	1375872,91
471	407706,45	1375872,56
472	407706,08	1375872,76
473	407706,32	1375873,39
474	407702,9	1375874,64
465	407699,3	1375876,73
475	407806,7	1375833,78
476	407807,17	1375835,81
477	407819,17	1375830,86
478	407827,39	1375827,47
479	407835,4	1375824,17
480	407834,78	1375822,19
481	407832,63	1375823,04
475	407806,7	1375833,78
482	407853,03	1375792,06
483	407853,35	1375796,57
484	407855,25	1375798,47
485	407856,24	1375808,29
486	407855,72	1375811,85
487	407855,94	1375811,73
488	407867,35	1375806,18
489	407866,78	1375803,86
490	407878,47	1375796,97
491	407891,96	1375788,97
492	407893,03	1375787,03
493	407869,87	1375799,37
494	407862,53	1375782,83
495	407864,78	1375781,46
496	407898,02	1375761,06
497	407858,61	1375784,01
498	407858,17	1375784,26
499	407858,28	1375790,92
482	407853,03	1375792,06
500	407947,43	1375732,3
501	407949	1375734,95
502	407949,9	1375736,48
503	407950,53	1375737,52
504	407951,13	1375738,55
505	407953,17	1375741,96
506	407955,46	1375746,91
507	407969,82	1375737,75
508	407967,71	1375733,79
509	407959,87	1375725,07
510	407947,7	1375732,15
500	407947,43	1375732,3
511	407987,37	1375734,51
512	408007,44	1375723,61
513	408017,56	1375718,07
514	408017,33	1375717,84
515	408001,97	1375726,36
516	407990,82	1375732,53
511	407987,37	1375734,51
517	408068,75	1375661,69

Номер точки	Координаты (м)	
	X	Y
518	408072,18	1375668,87
519	408072,78	1375670,93
520	408075,06	1375669,22
521	408073,89	1375667,59
522	408079,92	1375663,17
523	408080,02	1375661,93
524	408083,31	1375659,8
525	408084,06	1375659,23
526	408080,94	1375654,59
517	408068,75	1375661,69
527	408168,21	1375631,95
528	408168,32	1375632,18
529	408168,99	1375631,84
530	408198,53	1375614,22
531	408184,4	1375622,46
527	408168,21	1375631,95
532	408255,49	1375552,99
533	408258,42	1375557,52
534	408255,66	1375552,89
532	408255,49	1375552,99
535	408300,78	1375526,63
536	408316,85	1375545,9
537	408303,78	1375553,61
538	408304	1375554,02
539	408310,71	1375550,19
540	408317,51	1375546,28
541	408319,11	1375544,47
542	408320,58	1375542,76
543	408318,01	1375539,87
544	408315,08	1375542,15
545	408305,96	1375531,13
546	408301,83	1375526,01
535	408300,78	1375526,63
547	408323,56	1375513,36
548	408325,23	1375513,53
549	408325,46	1375512,25
547	408323,56	1375513,36
550	408326,67	1375538,87
551	408337	1375533,2
552	408349,07	1375525,34
553	408344,09	1375528,07
554	408336,6	1375533,03
550	408326,67	1375538,87
555	408354,03	1375588,92
556	408362,14	1375588,82
557	408361,88	1375570,5
558	408359,13	1375572,18
559	408358,37	1375574,69
560	408361,69	1375574,72
561	408361,82	1375583,64
562	408355,63	1375583,68
555	408354,03	1375588,92
563	408382,99	1375497,01
564	408383,3	1375498,38
565	408384,68	1375498,07
566	408384,37	1375496,7
563	408382,99	1375497,01
567	408430,13	1375540,95
568	408475,74	1375522,38
569	408517,74	1375509,13
570	408482,69	1375512,91
567	408430,13	1375540,95
571	408458,47	1375454,89
572	408459,23	1375456,23
573	408460	1375457,58
574	408471,99	1375451,26
575	408471,23	1375449,94
576	408470,17	1375450,54
577	408467,42	1375452,1
578	408466,62	1375450,67
571	408458,47	1375454,89
579	408493,22	1375435,05

Номер точки	Координаты (м)	
	X	Y
580	408496,29	1375441,73
581	408496,52	1375441,6
582	408501,92	1375438,3
583	408515,93	1375429,77
584	408516,97	1375429,14
585	408517,96	1375428,54
586	408519,15	1375427,81
587	408519,38	1375424,61
588	408519,55	1375422,44
589	408519,6	1375421,74
590	408517,92	1375421,05
579	408493,22	1375435,05
591	408525,66	1375395,11
592	408526,9	1375410,41
593	408527,16	1375411,01
594	408526,34	1375399,35
595	408531,8	1375398,62
596	408531,71	1375397,63
597	408526,26	1375398,13
598	408526	1375394,9
591	408525,66	1375395,11
599	408580,62	1375415,35
600	408581,42	1375416,68
601	408581,68	1375417,11
602	408584,3	1375415,54
603	408584,04	1375415,11
604	408583,24	1375413,78
599	408580,62	1375415,35
605	408585,2	1375500,35
606	408599,44	1375475,59
607	408599,05	1375475,02
605	408585,2	1375500,35
608	408586,7	1375372,94
609	408589,18	1375377,69
610	408604,54	1375367,38
611	408602,54	1375363,95
608	408586,7	1375372,94
612	408591,3	1375415,36
613	408594,14	1375421,52
614	408599,14	1375437,3
615	408598,7	1375437,55
616	408601,96	1375444,16
617	408608,18	1375439,22
618	408602,51	1375425,51
619	408591,89	1375414,2
620	408609,54	1375403,84
621	408591,63	1375414,26
622	408591,36	1375414,56
612	408591,3	1375415,36
623	408611,02	1375346,85
624	408614,53	1375352,12
625	408664,28	1375322,29
626	408660,98	1375318,13
623	408611,02	1375346,85
627	408658,7	1375343,66
628	408659,54	1375343,11
629	408663,42	1375340,64
630	408666,93	1375338,35
631	408666,15	1375338,08
627	408658,7	1375343,66
632	408664,81	1375381,1
633	408672,97	1375375,85
634	408670,08	1375374,69
635	408666,37	1375378,65
632	408664,81	1375381,1
636	408673,64	1375315,64
637	408678,37	1375322,75
638	408690,8	1375316,14
639	408690,11	1375314,43
640	408689,3	1375313,07
641	408688,67	1375312,03
642	408687,64	1375310,3

Номер точки	Координаты (м)	
	X	Y
643	408686,99	1375309,23
644	408686,12	1375307,77
645	408685,44	1375307,82
646	408679,45	1375308,24
647	408680,02	1375311,1
636	408673,64	1375315,64
648	408689,74	1375357,29
649	408708,31	1375351,25
650	408709,48	1375352,38
651	408715,71	1375348,37
652	408716,24	1375348,01
653	408716,45	1375341,59
654	408713,06	1375343,58
655	408709,61	1375345,61
648	408689,74	1375357,29
656	408700,71	1375292,69
657	408701,87	1375294,48
658	408702,97	1375296,18
659	408703,62	1375297,19
660	408704,2	1375298,07
661	408704,86	1375299,09
662	408708,55	1375304,71
663	408701,89	1375294,3
664	408708,76	1375289,78
665	408707,87	1375288,49
656	408700,71	1375292,69
666	408720,88	1375280,86
667	408727,91	1375292,03
668	408725,19	1375287,55
669	408723,04	1375284,06
670	408722,52	1375283,21
671	408721,42	1375281,42
672	408721,03	1375280,78
666	408720,88	1375280,86
673	408737,28	1375220,5
674	408759,4	1375258,5
675	408765,25	1375255,21
676	408752,3	1375237,66
677	408744,76	1375224,67
678	408743,53	1375225,37
679	408738,21	1375219,8
673	408737,28	1375220,5
680	408740,83	1375331,53
681	408743,46	1375329,77
682	408744,02	1375329,04
683	408749,24	1375322,35
684	408764,56	1375313,63
685	408777,39	1375309,13
686	408780,5	1375308,41
687	408793,14	1375309,75
688	408796,53	1375311,74
689	408798,65	1375307,74
690	408793,28	1375304,84
691	408797,88	1375293,98
692	408793,77	1375296,24
693	408776,67	1375306,25
694	408767,84	1375311,42
695	408749,22	1375322,33
696	408743,64	1375325,61
697	408744,95	1375327,14
698	408743,67	1375328,19
680	408740,83	1375331,53
699	408747,21	1375213,03
700	408749,38	1375222,03
701	408748,23	1375222,69
702	408755,65	1375235,48
703	408765,57	1375249,09
704	408768,45	1375246,88
705	408747,88	1375212,53
699	408747,21	1375213,03
706	408822,1	1375223,28
707	408895,29	1375182,19

Номер точки	Координаты (м)	
	X	Y
708	409001,35	1375115,39
709	409020,17	1375103,54
710	408993,13	1375118,3
711	408883,67	1375182,56
706	408822,1	1375223,28
712	408863,3	1375254,56
713	408864,15	1375258,16
714	408865,04	1375261,43
715	408878,51	1375259,51
716	408876,27	1375250,92
717	408865,59	1375256,77
712	408863,3	1375254,56
718	409221,88	1374972,18
719	409239,27	1374967,81
720	409256,72	1374963,43
721	409271,01	1374956,82
722	409302,28	1374932,26
723	409302,68	1374931,84
724	409323,48	1374909,98
725	409297,68	1374926,67
726	409288,35	1374932,8
727	409278,09	1374939,64
728	409270,89	1374944,36
729	409261,4	1374950,56
730	409248,96	1374957,88
731	409239,97	1374963,88
718	409221,88	1374972,18
732	409430,79	1374841,48
733	409431	1374841,64
734	409433,6	1374843,53
735	409439,56	1374840,14
736	409452,58	1374832,74
737	409459,07	1374829,05
738	409460,77	1374828,08
739	409470,16	1374822,55
740	409478,21	1374817,8
741	409500,06	1374802,41
742	409503,65	1374799,88
743	409503,1	1374798,38
744	409502,67	1374797,22
745	409502,03	1374795,49
732	409430,79	1374841,48
746	409617,39	1374780,35
747	409620,79	1374785,61
748	409663,35	1374758,42
749	409659,69	1374753,09
750	409634,75	1374769,17
746	409617,39	1374780,35
751	409666,66	1374763,26
752	409680,03	1374755,46
753	409682,75	1374752,87
751	409666,66	1374763,26
754	409678,03	1374681,86
755	409678,31	1374682,3
756	409678,94	1374683,31
757	409679,45	1374684,06
758	409692,91	1374675,37
759	409714,24	1374661,51
760	409734,87	1374648,19
761	409754,62	1374632,84
762	409766,64	1374624,07
763	409731,78	1374647,16
754	409678,03	1374681,86
764	409703,47	1374734,56
765	409785,06	1374680,6
766	409783,7	1374674,97
767	409787,58	1374672,55
768	409786,63	1374670,68
769	409784,21	1374672,29
770	409775,89	1374677,84
771	409767,81	1374683,23
772	409756,87	1374689,44

Номер точки	Координаты (м)	
	X	Y
773	409753,38	1374691,41
774	409752,06	1374692,25
775	409744,25	1374698,62
776	409725,67	1374713,79
777	409708,78	1374728,28
764	409703,47	1374734,56
778	409775,07	1374618,48
779	409781,44	1374626,61
780	409787,16	1374633,89
781	409785,93	1374630,04
782	409782,18	1374624,51
783	409779,22	1374620,13
784	409777,15	1374617,1
778	409775,07	1374618,48
785	409903,06	1374602,73
786	409904,04	1374604
787	409922,25	1374595,38
788	409926,71	1374587,35
789	409931,98	1374579,52
790	409936,04	1374575,63
791	409920,79	1374588,34
785	409903,06	1374602,73
792	409908,8	1374529,35
793	409909,59	1374530,6
794	409909,82	1374530,92
795	409917,68	1374526,94
796	409933,49	1374517,53
797	409934,89	1374519,38
798	409969,42	1374495,03
799	410003,85	1374471,7
800	410025,6	1374457,8
801	410043,45	1374445,39
802	410043,56	1374445,53
803	410060,55	1374432,45
804	410077,1	1374421,29
805	410080,07	1374418,7
806	410117,08	1374400,49
807	410108,98	1374403,97
808	410083,03	1374416,34
809	410065,51	1374426,67
810	410044,81	1374437,94
811	410017,2	1374457,17
812	409980,33	1374481,54
813	409940,88	1374508,69
792	409908,8	1374529,35
814	409910,03	1374610,86
815	409913,51	1374615,44
816	409913,35	1374615,7
817	409913,12	1374615,83
818	409914,86	1374618,1
819	409939,84	1374601,75
820	410019,61	1374548,44
821	409978,85	1374575,36
822	409977,48	1374573,14
823	409973,91	1374567,37
824	409971,62	1374563,67
825	409964,53	1374552,21
826	410004,94	1374525,21
827	410025,88	1374511,09
828	410044,37	1374498,84
829	410041,07	1374500,91
830	410004,44	1374525,35
831	410002,02	1374524,48
832	409999,49	1374526,02
833	409998,12	1374526,96
834	409974,82	1374541,56
835	409966,47	1374546,78
836	409958,99	1374554,96
837	409958,08	1374555,78
838	409958,86	1374556,76
839	409962,2	1374560,96
840	409968,05	1374568,28

Номер точки	Координаты (м)	
	X	Y
841	409968,47	1374568,8
842	409970,88	1374568,37
843	409973,87	1374567,39
844	409977,2	1374573,6
845	409976,42	1374574,85
846	409968,06	1374579,36
847	409962,65	1374584,77
848	409946,17	1374593,43
849	409916,32	1374613,67
850	409912,37	1374608,17
814	409910,03	1374610,86
851	409934,82	1374567,56
852	409946,22	1374560,26
853	409945,42	1374559,12
854	409935,5	1374566,07
851	409934,82	1374567,56
855	409983,47	1374501,73
856	410012,67	1374486,21
857	410035,39	1374471,52
858	410012,38	1374485,68
855	409983,47	1374501,73
859	410045,73	1374497,99
860	410066,53	1374484,96
861	410081,09	1374475,76
862	410100,79	1374463,39
863	410109,09	1374477,07
864	410113,01	1374483,54
865	410113,4	1374483,22
866	410114,91	1374482,43
867	410115,45	1374483,45
868	410115	1374483,69
869	410118,96	1374490,23
870	410121,16	1374489,17
871	410115,71	1374480,38
872	410113,86	1374481,25
873	410111,41	1374477,88
874	410101,17	1374463,78
875	410103,9	1374462,17
876	410124,4	1374452,3
877	410133,87	1374448,26
878	410156,96	1374438,22
879	410161,12	1374447,24
880	410162,1	1374450,26
881	410162,81	1374451,61
882	410163,05	1374452,06
883	410165,67	1374456,91
884	410166,85	1374456,32
885	410164,2	1374450,9
886	410164,04	1374450,59
887	410158,03	1374437,55
888	410200,73	1374419,03
889	410200,7	1374418,89
890	410205,92	1374416,65
891	410207,29	1374416,24
892	410207,52	1374415,95
893	410206,94	1374412,95
894	410203,54	1374405,42
895	410189,77	1374412,16
896	410191,66	1374416,63
897	410122,89	1374448,73
898	410099	1374460,49
899	410079,71	1374474,21
900	410065,91	1374484,32
859	410045,73	1374497,99
901	410053,9	1374458,92
902	410072,65	1374446,54
903	410072,56	1374446,47
901	410053,9	1374458,92
904	410060,5	1374515,05
905	410063,61	1374518,65
906	410064,68	1374519,84
907	410062,16	1374521,37

Номер точки	Координаты (м)	
	X	Y
908	410082,29	1374510,15
909	410080,48	1374507,07
910	410077,95	1374503,09
904	410060,5	1374515,05
911	410113,21	1374420,05
912	410115,86	1374426,01
913	410129,65	1374420,01
914	410151,63	1374410,86
915	410151,44	1374410,47
916	410149,05	1374405,41
911	410113,21	1374420,05
917	410148,38	1374475,55
918	410156,79	1374471,35
919	410169,81	1374464,59
920	410169,22	1374463,76
917	410148,38	1374475,55
921	410188,05	1374369,98
922	410190,03	1374377,05
923	410191,71	1374391,65
924	410193,74	1374390,85
925	410189,39	1374369,42
921	410188,05	1374369,98
926	410211,31	1374425,59
927	410217,56	1374440,13
928	410219,7	1374439,07
929	410233,83	1374431,84
930	410233,91	1374431,78
931	410228,64	1374413,57
932	410228,27	1374413,72
933	410230,7	1374421,35
934	410230,28	1374423,66
935	410233,4	1374431,92
936	410220,14	1374438,76
937	410214,37	1374423,87
926	410211,31	1374425,59
938	410215,04	1374358,4
939	410219,99	1374373,64
940	410221,81	1374377,09
941	410215,25	1374358,3
938	410215,04	1374358,4
942	410222,91	1374379,18
943	410237,87	1374373,5
944	410251,85	1374367,69
945	410257,19	1374365,47
946	410273,33	1374358,24
947	410288,62	1374350,46
948	410295,65	1374346,86
949	410310,39	1374340
950	410325,68	1374332,44
951	410339,88	1374325,96
952	410343,22	1374324,49
953	410363,06	1374313,39
954	410352,78	1374318,03
955	410353,12	1374318,55
956	410343,32	1374324,05
957	410332,48	1374328,05
958	410332,26	1374328,51
959	410310,48	1374339,59
960	410295,57	1374346,56
961	410292,53	1374339,54
962	410285,64	1374343,78
963	410283,09	1374345,36
964	410280,08	1374343,77
965	410279,39	1374344,72
966	410268,05	1374341,13
967	410265,56	1374340,31
968	410260,77	1374338,74
969	410252,17	1374342,44
970	410229,35	1374352,25
971	410231,24	1374357,7
972	410232,68	1374361
973	410266,44	1374346,76

Номер точки	Координаты (м)	
	X	Y
974	410270,76	1374348,05
975	410272,59	1374355,07
976	410272,35	1374358,17
977	410237,58	1374372,84
978	410226,35	1374377,64
942	410222,91	1374379,18
979	410267,75	1374381,76
980	410268,32	1374383,03
981	410268,79	1374382,81
982	410268,71	1374382,68
983	410273,25	1374381,05
984	410280,47	1374378,35
985	410278,66	1374376,71
979	410267,75	1374381,76
986	410299,55	1374398,33
987	410301,47	1374397,21
988	410331,76	1374382,03
989	410325,64	1374370,23
990	410322,63	1374371,23
991	410325,76	1374377,4
986	410299,55	1374398,33
992	410352,23	1374340,39
993	410366,91	1374333,52
994	410369,77	1374339
995	410371,09	1374341,38
996	410395,17	1374328,99
997	410395,43	1374329,46
998	410439,37	1374307,29
999	410438,47	1374303,19
1000	410368,1	1374332,76
1001	410367,79	1374332,9
992	410352,23	1374340,39
1002	410594,21	1374195,44
1003	410598,83	1374203,23
1004	410603,77	1374201,18
1005	410598,88	1374193,44
1002	410594,21	1374195,44
1006	410724,33	1374131,2
1007	410729,31	1374140,02
1008	410730,22	1374139,5
1009	410744,08	1374131,65
1010	410745,77	1374125,65
1011	410748,32	1374123,91
1012	410756,4	1374120,08
1013	410753,06	1374116,29
1014	410743,67	1374121,15
1015	410743,91	1374121,77
1016	410725,67	1374131
1017	410725,37	1374130,66
1006	410724,33	1374131,2
1018	410850,75	1374081,12
1019	410853,09	1374079,9
1020	410853,31	1374079,79
1021	410853,12	1374079,43
1022	410850,77	1374080,66
1018	410850,75	1374081,12
1023	410872,66	1374066,82
1024	410874,1	1374069,68
1025	410873,93	1374069,8
1026	410875,79	1374074,69
1027	410892,92	1374069,54
1028	410906,3	1374061,2
1029	410907,82	1374060,25
1030	410908,01	1374060,16
1031	410926,96	1374050,18
1032	410927,28	1374050,02
1033	410927,02	1374049,46
1034	410920,35	1374052,99
1035	410907,63	1374059,34
1036	410907,17	1374058,35
1037	410891,72	1374066,8
1038	410889,75	1374062,4

Номер точки	Координаты (м)	
	X	Y
1039	410888,52	1374057,7
1023	410872,66	1374066,82
1040	410927,65	1374050,82
1041	410929,02	1374050,11
1042	410928,88	1374050,03
1040	410927,65	1374050,82
1043	410940,49	1374040,1
1044	410942,11	1374041,83
1045	410942,41	1374042,24
1046	410942,64	1374043,14
1047	410957,08	1374035,75
1048	410957,8	1374035
1049	410986,62	1374019,63
1050	411010,61	1374001,35
1051	411018,88	1373995,91
1052	411019,57	1373995,15
1053	411021,11	1373993,21
1054	411022,52	1373992,68
1055	411025,38	1373996,41
1056	411037,37	1373987,78
1057	411032,24	1373983,63
1058	411029,81	1373986,97
1059	411026,83	1373984,43
1060	411020,19	1373988,87
1061	411014,08	1373979,76
1062	411012,66	1373977,9
1063	411011,74	1373978,52
1064	411013,37	1373980,61
1065	411006,66	1373986,67
1066	411002,75	1373989,2
1067	411006,09	1373994,71
1068	411009,98	1374000,58
1069	410985,98	1374018,14
1070	410981,54	1374011,73
1071	410962,55	1374021,75
1072	410964,94	1374026,74
1073	410942,84	1374037,64
1074	410942,9	1374039,04
1043	410940,49	1374040,1
1075	411097,36	1373934,85
1076	411098,19	1373938,16
1077	411112,62	1373930,71
1078	411122,46	1373925,17
1079	411149,45	1373910
1080	411147,48	1373909,47
1081	411143,16	1373908,4
1082	411148,29	1373905,55
1083	411161,86	1373901,17
1084	411167,96	1373899,2
1085	411176,74	1373894,5
1086	411181,56	1373906,51
1087	411164,53	1373917,63
1088	411165,41	1373918,35
1089	411167,64	1373921,71
1090	411184,55	1373914,8
1091	411187,65	1373913,54
1092	411186,79	1373911,1
1093	411185,66	1373907,84
1094	411185,06	1373905,49
1095	411181,21	1373905,51
1096	411176,55	1373893,28
1097	411170,43	1373896,29
1098	411138,51	1373906,82
1099	411134,16	1373899,38
1100	411122,18	1373905,62
1101	411117,3	1373908,84
1102	411122,18	1373908,84
1103	411127,73	1373910,14
1104	411136,46	1373913,75
1105	411127,1	1373919,85
1106	411126,41	1373918,32
1107	411123,93	1373917,47

Номер точки	Координаты (м)	
	X	Y
1108	411121,03	1373916,98
1109	411118,26	1373916,58
1110	411115,71	1373916,26
1111	411112,52	1373917,37
1112	411102,56	1373927,15
1113	411099,6	1373929,09
1114	411098,13	1373931,8
1075	411097,36	1373934,85
1115	411140,04	1373896,27
1116	411189,11	1373879,59
1117	411199,17	1373876,4
1118	411199,52	1373876,28
1119	411201,19	1373880,9
1120	411219,44	1373870,63
1121	411219,68	1373871,03
1122	411229,38	1373866,65
1123	411253,61	1373854,56
1124	411261,17	1373850,89
1125	411262,83	1373855,79
1126	411260,09	1373858,42
1127	411261,03	1373859,74
1128	411263,73	1373863,53
1129	411264,83	1373863,68
1130	411272,46	1373858,15
1131	411283,04	1373847,38
1132	411282,69	1373846,95
1133	411281,42	1373845,36
1134	411279,22	1373842,61
1135	411293,24	1373835,38
1136	411303,13	1373828,56
1137	411300,34	1373824,97
1138	411299,6	1373824,03
1139	411298,31	1373822,38
1140	411302,13	1373819,9
1141	411334,97	1373794,97
1142	411327,85	1373781,03
1143	411322,21	1373771,54
1144	411315,55	1373777,19
1145	411324,43	1373794,88
1146	411293,89	1373816,83
1147	411270,84	1373833,4
1148	411255,73	1373845,56
1115	411140,04	1373896,27
1149	411336,67	1373762,91
1150	411344,09	1373776,49
1151	411345,92	1373775,78
1152	411349,5	1373781,66
1153	411357,66	1373776,91
1154	411344,1	1373767,59
1155	411339,08	1373761,55
1149	411336,67	1373762,91
1156	411453,78	1373814,11
1157	411469,52	1373851,31
1158	411470,14	1373854,6
1159	411472,35	1373854,4
1160	411473,69	1373848,07
1161	411473,02	1373808,35
1162	411470,63	1373807,11
1163	411459,43	1373801,65
1156	411453,78	1373814,11

Н6		
63:01:0304006:3У1		
Площадь: 197 м ²		
Обозначение характерных точек границ	Координаты, м	
	X	Y
1	407967,83	1375720,44
2	407972,03	1375722,69
3	407972,98	1375724,36
4	407974,56	1375725,75

Н6		
63:01:0304006:ЗУ1		
Площадь: 197 м ²		
Обозначение характерных точек границ	Координаты, м	
	X	Y
5	407976,04	1375723,98
6	407982,62	1375729,52
7	407984,35	1375731,51
8	407987,37	1375734,51
9	407990,82	1375732,53
10	407981,35	1375712,56

Н8		
63:01:0304006:ЗУ1		
Площадь: 333 м ²		
Обозначение характерных точек границ	Координаты, м	
	X	Y
1	408027,89	1375685,47
2	408028,68	1375686,79
3	408053,52	1375673,74
4	408052,18	1375671,34
5	408034,39	1375696,10
6	408039,85	1375705,01
7	408062,25	1375692,77
8	408062,68	1375692,55
9	408058,30	1375684,73
10	408059,36	1375684,16
11	408058,74	1375683,04

Н2		
63:01:0312002:ЗУ1		
Площадь: 215 м ²		
Обозначение характерных точек границ	Координаты, м	
	X	Y
1	406563,25	1377660,65
2	406569,46	1377662,67
3	406568,98	1377670,48
4	406570,14	1377666,64
5	406571,18	1377663,19
6	406579,15	1377638,67
7	406571,50	1377636,51
8	406565,31	1377654,80

Н3		
63:01:0312002:ЗУ1		
Площадь: 203 м ²		
Обозначение характерных точек границ	Координаты, м	
	X	Y
1	406640,08	1377457,05
2	406650,16	1377461,80
3	406653,28	1377463,34
4	406658,63	1377452,38
5	406658,36	1377448,34
6	406655,64	1377447,48
7	406653,95	1377447,13
8	406652,51	1377446,88
9	406650,20	1377446,47
10	406646,60	1377445,85

Н4		
63:01:0304006:ЗУ1		
Площадь: 42 м ²		
Обозначение характерных точек границ	Координаты, м	
	X	Y
1	407719,50	1375864,95
2	407721,18	1375869,98
3	407727,45	1375869,08
4	407725,27	1375861,61

Н5		
63:01:0304006:ЗУ1		
Площадь: 90 м ²		
Обозначение характерных точек границ	Координаты, м	
	X	Y
1	407725,27	1375861,61
2	407727,45	1375869,08

Н5		
63:01:0304006:ЗУ1		
Площадь: 90 м ²		
Обозначение характерных точек границ	Координаты, м	
	X	Y
3	407729,28	1375868,82
4	407736,57	1375867,18
5	407733,99	1375856,54

Н7		
63:01:0304006:ЗУ1		
Площадь: 599 м ²		
Обозначение характерных точек границ	Координаты, м	
	X	Y
1	408005,16	1375698,69
2	408017,33	1375717,84
3	408017,56	1375718,07
4	408039,65	1375705,12
5	408039,85	1375705,01
6	408034,39	1375696,10
7	408028,68	1375686,79
8	408027,89	1375685,47

Н9		
63:01:0304006:ЗУ1		
Площадь: 404 м ²		
Обозначение характерных точек границ	Координаты, м	
	X	Y
1	408267,20	1375546,18
2	408279,80	1375567,67
3	408280,71	1375567,18
4	408294,31	1375559,81
5	408280,73	1375538,30

Н10		
63:01:0304006:ЗУ1		
Площадь: 128 м ²		
Обозначение характерных точек границ	Координаты, м	
	X	Y
1	408430,38	1375450,84
2	408434,29	1375452,57
3	408442,35	1375464,35
4	408443,80	1375466,54
5	408449,00	1375463,48
6	408438,48	1375447,74
7	408437,57	1375446,63

Н11		
63:01:0304006:ЗУ1		
Площадь: 355 м ²		
Обозначение характерных точек границ	Координаты, м	
	X	Y
1	408471,68	1375426,67
2	408480,99	1375440,92
3	408483,09	1375444,86
4	408484,68	1375447,83
5	408484,61	1375447,88
6	408484,84	1375448,32
7	408485,35	1375448,02
8	408496,29	1375441,73
9	408493,22	1375435,05
10	408488,64	1375426,55
11	408484,57	1375419,12

Н12		
63:01:0304006:ЗУ1		
Площадь: 58 м ²		
Обозначение характерных точек границ	Координаты, м	
	X	Y
1	408490,47	1375415,68
2	408492,25	1375420,17
3	408494,35	1375424,88
4	408488,64	1375426,55
5	408484,57	1375419,12

Н13		
63:01:0304006:ЗУ1		

Площадь: 152 м ²		
Обозначение характерных точек границ	Координаты, м	
	X	Y
1	408490,47	1375415,68
2	408492,25	1375420,17
3	408498,56	1375417,99
4	408500,27	1375413,98
5	408518,14	1375420,92
6	408517,92	1375421,05
7	408519,60	1375421,74
8	408519,92	1375417,00
9	408516,28	1375417,66
10	408516,03	1375417,23
11	408514,57	1375418,33
12	408511,25	1375416,70
13	408506,73	1375414,51
14	408512,45	1375411,04
15	408510,31	1375407,33
16	408509,52	1375405,96
17	408505,26	1375407,79
18	408500,11	1375411,29
19	408499,46	1375410,42

Н15 63:01:0304006:ЗУ1 Площадь: 417 м ²		
Обозначение характерных точек границ	Координаты, м	
	X	Y
1	408596,58	1375353,63
2	408602,54	1375363,95
3	408604,54	1375367,38
4	408607,57	1375372,53
5	408609,24	1375375,49
6	408609,58	1375376,12
7	408614,28	1375373,42
8	408615,79	1375372,14
9	408616,33	1375371,68
10	408621,46	1375367,35
11	408623,28	1375365,77
12	408619,03	1375359,65
13	408617,84	1375357,17
14	408615,73	1375353,87
15	408614,53	1375352,12
16	408611,02	1375346,85
17	408610,19	1375345,65

Н14 63:01:0304006:ЗУ1 Площадь: 436 м ²		
Обозначение характерных точек границ	Координаты, м	
	X	Y
1	408566,62	1375371,15
2	408568,52	1375375,07
3	408578,96	1375393,78
4	408585,26	1375390,15
5	408593,28	1375385,52
6	408589,18	1375377,69
7	408586,70	1375372,94
8	408581,40	1375362,51

Н16 63:01:0304004:ЗУ1 Площадь: 744 м ²		
Обозначение характерных точек границ	Координаты, м	
	X	Y
1	409820,45	1374598,35
2	409824,59	1374602,95
3	409832,64	1374597,16
4	409854,67	1374581,18
5	409873,80	1374568,51
6	409865,78	1374558,14
7	409863,76	1374559,46
8	409816,59	1374594,00

Н17 63:01:0304004:ЗУ1 Площадь: 378 м ²		
---	--	--

Обозначение характерных точек границ	Координаты, м	
	X	Y
1	410060,55	1374432,45
2	410072,56	1374446,47
3	410072,65	1374446,54
4	410089,76	1374436,45
5	410077,10	1374421,29

Н18		
63:01:0304003:ЗУ1		
Площадь: 1156 м ²		
Обозначение характерных точек границ	Координаты, м	
	X	Y
1	410208,02	1374407,63
2	410209,20	1374410,63
3	410225,12	1374403,82
4	410226,45	1374408,05
5	410228,27	1374413,72
6	410228,64	1374413,57
7	410254,47	1374403,00
8	410259,89	1374418,46
9	410233,91	1374431,78
10	410233,83	1374431,84
11	410260,11	1374419,08
12	410285,45	1374406,79
13	410276,47	1374394,62
14	410268,79	1374382,81
15	410268,32	1374383,03
16	410250,06	1374391,26
17	410249,48	1374390,14
18	410248,11	1374390,50
19	410245,64	1374391,53
20	410224,74	1374400,25

Н19		
63:01:0304003:ЗУ1		
Площадь: 281 м ²		
Обозначение характерных точек границ	Координаты, м	
	X	Y
1	410321,15	1374355,00
2	410325,73	1374364,52
3	410350,59	1374352,02
4	410350,19	1374351,40
5	410348,63	1374348,82
6	410347,31	1374346,50
7	410345,58	1374343,59
8	410332,22	1374349,62
1	410321,15	1374355,00

Н20		
63:01:0301001:1260:ЗУ1		
Площадь: 546 м ²		
Обозначение характерных точек границ	Координаты, м	
	X	Y
1	410345,58	1374343,59
2	410347,31	1374346,50
3	410348,63	1374348,82
4	410350,19	1374351,40
5	410351,76	1374353,83
6	410352,78	1374355,77
7	410356,66	1374361,92
8	410357,52	1374363,43
9	410379,47	1374353,68
10	410379,24	1374353,34
11	410377,52	1374350,68
12	410375,87	1374349,21
13	410374,70	1374347,45
14	410373,05	1374344,64
15	410371,09	1374341,38
16	410369,77	1374339,00
17	410366,91	1374333,52

Н20		
63:01:0301001:1260:3У1		
Площадь: 546 м ²		
Обозначение характерных точек границ	Координаты, м	
	X	Y
18	410352,23	1374340,39
19	410349,85	1374341,53
1	410345,58	1374343,59

Н20.1		
63:01:0303001:1106:3У1		
Площадь: 411 м ²		
Обозначение характерных точек границ	Координаты, м	
	X	Y
1	410371,09	1374341,38
2	410371,25	1374341,65
3	410373,05	1374344,64
4	410374,70	1374347,45
5	410375,87	1374349,21
6	410377,52	1374350,68
7	410379,24	1374353,34
8	410379,47	1374353,68
9	410402,95	1374343,25
10	410395,42	1374329,46
11	410395,17	1374328,99
1	410371,09	1374341,38

Н21		
63:01:0304004:3У1		
Площадь: 603 м ²		
Обозначение характерных точек границ	Координаты, м	
	X	Y
1	410401,26	1374278,36
2	410402,67	1374282,62
3	410410,59	1374291,04
4	410439,77	1374280,65
5	410439,06	1374277,60
6	410441,00	1374276,86
7	410438,65	1374264,60
8	410438,17	1374262,50

Н22		
63:01:0304004:3У1		
Площадь: 417 м ²		
Обозначение характерных точек границ	Координаты, м	
	X	Y
1	410454,97	1374255,28
2	410455,64	1374258,84
3	410456,20	1374260,65
4	410459,05	1374270,08
5	410460,11	1374273,58
6	410480,93	1374265,61
7	410480,16	1374263,04
8	410477,80	1374255,17
9	410473,84	1374256,44
10	410472,75	1374252,73
11	410477,06	1374251,32
12	410475,62	1374246,41

Н23		
63:01:0304004:3У1		
Площадь: 834 м ²		
Обозначение характерных точек границ	Координаты, м	
	X	Y
1	410487,73	1374241,20
2	410489,59	1374246,23
3	410493,98	1374257,40
4	410504,07	1374252,85
5	410503,73	1374251,66
6	410513,35	1374247,64
7	410525,31	1374244,51

Н23		
63:01:0304004:ЗУ1		
Площадь: 834 м ²		
Обозначение характерных точек границ	Координаты, м	
	X	Y
8	410527,11	1374242,88
9	410530,12	1374241,67
10	410538,48	1374237,65
11	410543,31	1374235,11
12	410536,60	1374220,20
13	410512,95	1374230,36
14	410513,18	1374230,97
15	410494,32	1374238,77
16	410497,84	1374247,39
17	410491,03	1374248,43
18	410488,06	1374241,06

Н24		
63:01:0000000:ЗУ1		
Площадь: 218 м ²		
Обозначение характерных точек границ	Координаты, м	
	X	Y
1	410561,41	1374212,50
2	410562,73	1374216,95
3	410562,04	1374218,92
4	410565,08	1374223,81
5	410581,37	1374216,66
6	410574,34	1374204,44

Н25		
63:01:0304001:ЗУ1		
Площадь: 630 м ²		
Обозначение характерных точек границ	Координаты, м	
	X	Y
1	410598,88	1374193,44
2	410603,77	1374201,18
3	410605,40	1374203,72
4	410611,47	1374212,54
5	410634,40	1374201,30
6	410628,11	1374180,88

Н27		
63:01:0304001:ЗУ1		
Площадь: 200 м ²		
Обозначение характерных точек границ	Координаты, м	
	X	Y
1	410824,91	1374079,02
2	410826,64	1374082,30
3	410828,36	1374084,75
4	410833,36	1374089,87
5	410836,58	1374092,83
6	410844,69	1374087,46
7	410844,59	1374087,17
8	410835,47	1374073,30

Н26		
63:01:0304001:ЗУ1		
Площадь: 61 м ²		
Обозначение характерных точек границ	Координаты, м	
	X	Y
1	410756,40	1374120,08
2	410778,35	1374110,95
3	410785,51	1374106,94
4	410777,01	1374110,87
5	410775,31	1374107,52
6	410774,19	1374105,33
7	410770,89	1374107,04
8	410772,30	1374109,63

S116		
63:01:0323001:2		
S = 68 кв.м.		
Номер точки	Координаты (м)	
	X	Y
1	404764,44	1380036,38
2	404764,16	1380038,42

169

S116

63:01:0323001:2

S = 68 кв.м.

Номер точки	Координаты (м)	
	X	Y
3	404768,95	1380039,08
4	404768,9	1380039,44
5	404768,32	1380043,67
6	404762,06	1380042,8
7	404754,48	1380041,75
8	404755,13	1380037,16
9	404762,5	1380038,19
10	404762,52	1380038,05
11	404762,78	1380036,16
12	404763,49	1380036,24
1	404764,44	1380036,38

S133

63:01:0314006:10:3У1

Площадь: 142 м²

Обозначение характерных точек границ	Координаты, м	
	X	Y
1	405025,52	1379085,02
2	405030,34	1379086,15
3	405037,38	1379059,02
4	405032,38	1379057,66
5	405016,79	1379055,76
6	405008,51	1379083,21
7	405031,67	1379071,77
8	405016,13	1379066,48

S143

63:01:0314006:1503:3У1

Площадь: 89 м²

Обозначение характерных точек границ	Координаты, м	
	X	Y
1	405109,05	1378828,91
2	405130,31	1378826,12
3	405130,04	1378823,31
4	405114,01	1378821,99
5	405102,90	1378783,72
6	405098,90	1378799,26
7	405094,93	1378819,90
8	405115,83	1378825,48

S136

63:01:0314006:1512

Площадь: 178 м²

Обозначение характерных точек границ	Координаты, м	
	X	Y
1	405065,48	1378968,88
2	405058,73	1378990,46
3	405051,29	1378988,03
4	405057,80	1378966,65
5	405044,33	1378967,04
6	405037,95	1378988,18
7	405056,88	1378982,70
8	405044,69	1378974,77

S137

63:01:0314006:1524

Площадь: 148 м²

Обозначение характерных точек границ	Координаты, м	
	X	Y
1	405061,22	1378967,63
2	405065,49	1378968,86
3	405074,27	1378937,00
4	405070,71	1378935,04
5	405070,30	1378934,96
6	405064,88	1378954,45
7	405062,87	1378936,72
8	405058,05	1378952,68
9	405062,01	1378947,55
10	405068,52	1378951,79

S125

63:01:0314006:20:3У1

Площадь: 92 м ²		
Обозначение характерных точек границ	Координаты, м	
	X	Y
1	404969,73	1379287,92
2	404975,95	1379289,51
3	404974,26	1379288,48
4	404977,43	1379266,21
5	404979,24	1379259,78
6	404977,05	1379259,18
7	404965,53	1379264,55
8	404960,25	1379285,03
9	404974,20	1379277,26
10	404964,05	1379276,66

S134		
63:01:0314006:24:3У1		
Площадь: 167 м ²		
Обозначение характерных точек границ	Координаты, м	
	X	Y
1	405031,68	1379057,47
2	405032,38	1379057,66
3	405037,38	1379059,02
4	405045,49	1379032,82
5	405039,63	1379030,89
6	405033,46	1379028,72
7	405028,95	1379043,68
8	405039,90	1379043,21
9	405031,51	1379040,35

S130		
63:01:0314006:536:3У1		
Площадь: 68 м ²		
Обозначение характерных точек границ	Координаты, м	
	X	Y
1	404999,79	1379176,59
2	405002,38	1379177,26
3	405008,73	1379152,62
4	405006,21	1379151,95
5	405000,75	1379172,55
6	404986,51	1379145,69
7	404980,57	1379168,72

S144		
63:01:0314006:584		
Площадь: 80 м ²		
Обозначение характерных точек границ	Координаты, м	
	X	Y
1	405173,52	1378671,05
2	405170,11	1378673,85
3	405174,59	1378679,31
4	405183,11	1378672,34
5	405178,63	1378666,87
6	405175,23	1378669,66
7	405174,60	1378668,88
8	405172,89	1378670,28
9	405166,89	1378681,85
10	405163,69	1378692,44
11	405170,35	1378677,96
12	405175,07	1378675,25

S126		
63:01:0314006:585:3У1		
Площадь: 25 м ²		
Обозначение характерных точек границ	Координаты, м	
	X	Y
1	404977,05	1379259,18
2	404979,24	1379259,78
3	404982,10	1379249,56
4	404979,76	1379248,90
5	404960,98	1379244,75
6	404954,12	1379271,37
7	404978,84	1379257,28
8	404959,10	1379256,12

S132		
63:01:0314006:589:3У1		
Площадь: 130 м ²		

Обозначение характерных точек границ	Координаты, м	
	X	Y
1	405019,01	1379110,08
2	405023,67	1379111,88
3	405025,03	1379106,59
4	405030,34	1379086,15
5	405025,52	1379085,02
6	405025,37	1379085,61
7	405017,20	1379079,55
8	405010,55	1379101,58
9	405025,17	1379096,29
10	405015,13	1379092,87

S145		
63:01:0314006:593		
Площадь: 30 м ²		
Обозначение характерных точек границ	Координаты, м	
	X	Y
1	405192,42	1378655,13
2	405197,26	1378650,94
3	405194,38	1378647,61
4	405192,64	1378649,12
5	405192,32	1378648,74
6	405191,98	1378648,37
7	405190,63	1378649,54
8	405190,96	1378649,92
9	405191,28	1378650,30
10	405189,54	1378651,80
11	405211,03	1378623,49
12	405185,25	1378639,18
13	405194,41	1378634,99
14	405194,43	1378649,96

S123		
63:01:0314006:596:3У1		
Площадь: 113 м ²		
Обозначение характерных точек границ	Координаты, м	
	X	Y
1	404933,23	1379414,81
2	404938,96	1379416,19
3	404943,98	1379398,23
4	404937,93	1379396,78
5	404928,58	1379403,98
6	404920,32	1379434,46

S124		
63:01:0314006:598:3У1		
Площадь: 75 м ²		
Обозначение характерных точек границ	Координаты, м	
	X	Y
1	404964,29	1379318,42
2	404967,97	1379319,09
3	404970,38	1379313,10
4	404974,03	1379311,84
5	404975,07	1379308,14
6	404965,63	1379306,99
7	404949,42	1379311,66
8	404944,64	1379330,21
9	404967,15	1379311,72
10	404955,08	1379311,01

S127		
63:01:0314006:6:3У1		
Площадь: 36 м ²		
Обозначение характерных точек границ	Координаты, м	
	X	Y
1	404980,87	1379249,21
2	404982,10	1379249,56
3	404988,66	1379226,18
4	404987,00	1379225,74
5	404976,74	1379221,01
6	404971,95	1379239,60
7	404984,11	1379239,39
8	404974,61	1379236,15

S290		
63:01:0303001:696:3У1		

Площадь: 283 м ²		
Обозначение характерных точек границ	Координаты, м	
	X	Y
1	410793,35	1374095,38
2	410794,55	1374097,41
3	410795,94	1374099,76
4	410801,13	1374097,56
5	410806,80	1374109,76
6	410814,58	1374105,36
7	410816,32	1374104,36
8	410819,77	1374102,40
9	410809,52	1374087,00
10	410794,42	1374072,01
11	410807,57	1374099,02

S291		
63:01:0303001:695:3У1		
Площадь: 283 м ²		
Обозначение характерных точек границ	Координаты, м	
	X	Y
1	410809,52	1374086,99
2	410819,77	1374102,40
3	410823,99	1374099,01
4	410824,72	1374098,14
5	410833,36	1374089,87
6	410828,36	1374084,75
7	410826,64	1374082,30
8	410824,91	1374079,02
9	410804,94	1374063,37
10	410819,58	1374093,44

S294		
63:01:0000000:6563:3У1		
Площадь: 207 м ²		
Обозначение характерных точек границ	Координаты, м	
	X	Y
1	410867,84	1374056,45
2	410868,08	1374056,98
3	410872,66	1374066,82
4	410888,52	1374057,70
5	410885,24	1374048,11
6	410885,03	1374047,51
7	410862,76	1374031,78
8	410877,23	1374057,11

S127		
63:01:0314006:6:3У1		
Площадь: 36 м ²		
Обозначение характерных точек границ	Координаты, м	
	X	Y
1	404980,87	1379249,21
2	404982,10	1379249,56
3	404988,66	1379226,18
4	404987,00	1379225,74
5	404976,74	1379221,01
6	404971,95	1379239,60
7	404984,11	1379239,39
8	404974,61	1379236,15

S138		
63:01:0314006:600:3У1		
Площадь: 191 м ²		
Обозначение характерных точек границ	Координаты, м	
	X	Y
1	405067,75	1378934,38
2	405070,72	1378935,04
3	405074,57	1378935,90
4	405082,08	1378908,63
5	405075,85	1378906,92
6	405068,40	1378899,30
7	405063,60	1378915,20
8	405075,40	1378921,28
9	405064,64	1378914,27
10	405069,64	1378878,74
11	405083,07	1378886,93

S128		
------	--	--

63:01:0314006:7:3У1		
Площадь: 51 м ²		
Обозначение характерных точек границ	Координаты, м	
	X	Y
1	404987,00	1379225,74
2	404988,66	1379226,18
3	404995,70	1379201,11
4	404993,57	1379200,55
5	404973,25	1379197,13
6	404968,40	1379215,98
7	404990,00	1379217,63
8	404971,77	1379211,42

S131		
63:01:0314006:944:3У1		
Площадь: 94 м ²		
Обозначение характерных точек границ	Координаты, м	
	X	Y
1	405006,42	1379152,00
2	405008,73	1379152,62
3	405009,97	1379147,78
4	405017,53	1379130,00
5	405018,17	1379128,53
6	405013,26	1379126,23
7	405002,14	1379122,35
8	404993,36	1379156,43
9	405011,78	1379138,93
10	405000,89	1379135,22

S135		
63:01:0314007:537:3У1		
Площадь: 102 м ²		
Обозначение характерных точек границ	Координаты, м	
	X	Y
1	405042,21	1379031,73
2	405045,49	1379032,82
3	405054,34	1379004,52
4	405051,05	1379003,58
5	405033,63	1379008,33
6	405026,96	1379030,45
7	405038,30	1379009,85
8	405049,69	1379013,73

S146		
63:01:0314001:34:3У1		
Площадь: 36 м ²		
Обозначение характерных точек границ	Координаты, м	
	X	Y
1	405246,72	1378632,83
2	405253,17	1378628,02
3	405261,66	1378622,82
4	405249,38	1378625,75
5	405255,25	1378639,68
6	405239,99	1378648,98
7	405252,38	1378634,47
8	405250,50	1378627,51

S148		
63:01:0314001:41:3У1		
Площадь: 15 м ²		
Обозначение характерных точек границ	Координаты, м	
	X	Y
1	405282,98	1378609,75
2	405291,33	1378604,64
3	405291,19	1378603,25
4	405290,57	1378603,23
5	405288,48	1378603,19
6	405310,09	1378573,96
7	405302,69	1378578,46
8	405286,66	1378589,95
9	405288,99	1378604,51

S150		
63:01:0314001:7:3У1		
Площадь: 20 м ²		
Обозначение характерных точек границ	Координаты, м	
	X	Y

S150		
63:01:0314001:7:3У1		
Площадь: 20 м ²		
Обозначение характерных точек границ	Координаты, м	
	X	Y
1	405424,58	1378522,94
2	405444,07	1378510,98
3	405442,88	1378509,61
4	405425,58	1378523,94
5	405425,58	1378533,94

S141		
63:01:0315001:508:3У1		
Площадь: 656 м ²		
Обозначение характерных точек границ	Координаты, м	
	X	Y
1	404959,76	1379080,93
2	404964,91	1379080,79
3	404993,54	1378982,31
4	404992,65	1378980,46
5	404993,08	1378979,09
6	404994,43	1378979,42
7	404995,93	1378978,60
8	404996,33	1378977,35
9	404995,42	1378977,15
10	404997,04	1378971,05
11	404997,87	1378971,23
12	404998,19	1378970,17
13	404997,42	1378969,06
14	404996,16	1378968,75
15	404996,59	1378967,08
16	404991,92	1378965,80
17	404988,23	1378979,19
18	404960,87	1379076,98
19	404984,82	1379004,32
20	404975,22	1379038,64

S140		
63:01:0315001:722:3У1		
Площадь: 73 м ²		
Обозначение характерных точек границ	Координаты, м	
	X	Y
1	404940,90	1379081,32
2	404947,74	1379081,23
3	404948,29	1379080,61
4	404951,87	1379080,59
5	404952,40	1379081,13
6	404959,76	1379080,93
7	404960,87	1379076,98
8	404940,90	1379077,57
9	404961,23	1379034,22
10	404951,34	1379067,00
11	404952,51	1379071,97
12	404956,70	1379080,02
13	404947,09	1379072,12
14	404943,53	1379079,87

S142		
63:01:0315001:826:3У1		
Площадь: 1073 м ²		
Обозначение характерных точек границ	Координаты, м	
	X	Y
1	404985,53	1378952,49
2	404994,78	1378955,08
3	405018,47	1378866,45
4	404999,59	1378867,27
5	404999,67	1378869,04
6	405005,09	1378868,93
7	404988,13	1378929,25
8	404991,80	1378930,28
9	405006,36	1378888,62
10	404984,36	1378967,20

S149		
63:01:0316001:1:3У1		
Площадь: 212 м ²		

Обозначение характерных точек границ	Координаты, м	
	X	Y
1	405316,95	1378507,25
2	405317,84	1378507,67
3	405325,79	1378505,90
4	405328,61	1378505,28
5	405332,48	1378503,01
6	405336,54	1378500,56
7	405357,49	1378488,07
8	405361,24	1378485,83
9	405360,85	1378480,26
10	405353,62	1378487,68
11	405328,11	1378503,21

S120		
63:01:0314011:595:3У1		
Площадь: 91 м ²		
Обозначение характерных точек границ	Координаты, м	
	X	Y
1	404896,25	1379572,18
2	404901,93	1379573,82
3	404901,79	1379573,42
4	404898,44	1379563,19
5	404912,25	1379514,08
6	404910,28	1379513,56
7	404905,23	1379533,18
8	404897,75	1379565,67
9	404918,63	1379530,68
10	404909,36	1379564,91
11	404916,09	1379526,62
12	404910,44	1379516,17
13	404905,02	1379567,35
14	404898,36	1379570,22

S119		
63:01:0314011:596:3У1		
Площадь: 324 м ²		
Обозначение характерных точек границ	Координаты, м	
	X	Y
1	404873,94	1379655,26
2	404876,76	1379655,34
3	404891,07	1379601,16
4	404902,66	1379601,91
5	404904,23	1379590,10
6	404892,35	1379586,66
7	404890,80	1379592,46
8	404898,10	1379609,36
9	404883,63	1379664,11
10	404897,43	1379604,45
11	404895,50	1379594,54
12	404884,65	1379645,57
13	404877,37	1379647,12

S121		
63:01:0314011:8:3У1		
Площадь: 106 м ²		
Обозначение характерных точек границ	Координаты, м	
	X	Y
1	404908,08	1379512,99
2	404910,28	1379513,56
3	404912,25	1379514,08
4	404912,35	1379513,72
5	404918,28	1379491,03
6	404913,86	1379489,89
7	404902,00	1379502,11
8	404893,49	1379533,52
9	404906,80	1379503,54
10	404911,92	1379508,03

S122		
63:01:0314011:9:3У1		
Площадь: 129 м ²		
Обозначение характерных точек границ	Координаты, м	
	X	Y
1	404913,86	1379489,89
2	404918,28	1379491,03
3	404919,94	1379484,63

S122		
63:01:0314011:9:3У1		
Площадь: 129 м ²		
Обозначение характерных точек границ	Координаты, м	
	X	Y
4	404926,97	1379468,72
5	404920,13	1379466,95
6	404913,98	1379457,89
7	404906,39	1379485,88
8	404913,15	1379469,08
9	404920,59	1379475,59

S279		
63:01:0304004:101:3У1		
Площадь: 151 м ²		
Обозначение характерных точек границ	Координаты, м	
	X	Y
1	410391,73	1374282,46
2	410399,70	1374294,85
3	410410,59	1374291,04
4	410402,67	1374282,62
5	410401,25	1374278,36
6	410387,69	1374256,96
7	410395,22	1374272,42

S272		
63:01:0304004:1306:3У1		
Площадь: 66 м ²		
Обозначение характерных точек границ	Координаты, м	
	X	Y
1	410276,24	1374332,09
2	410278,56	1374336,14
3	410288,26	1374330,88
4	410293,00	1374330,13
5	410290,84	1374325,82
6	410259,75	1374288,56
7	410271,64	1374312,97
8	410278,75	1374327,14
9	410282,87	1374332,38

S277		
63:01:0304004:1333:3У1		
Площадь: 160 м ²		
Обозначение характерных точек границ	Координаты, м	
	X	Y
1	410366,58	1374293,27
2	410369,94	1374299,83
3	410372,44	1374305,60
4	410384,01	1374300,85
5	410377,87	1374290,79
6	410376,70	1374288,92
7	410360,31	1374267,19
8	410376,52	1374300,48

S281		
63:01:0304004:1335:3У1		
Площадь: 263 м ²		
Обозначение характерных точек границ	Координаты, м	
	X	Y
1	410472,75	1374252,73
2	410473,84	1374256,44
3	410477,80	1374255,17
4	410480,16	1374263,04
5	410494,18	1374257,93
6	410489,59	1374246,23
7	410487,72	1374241,21
8	410475,63	1374246,40
9	410477,06	1374251,32
10	410473,28	1374219,99
11	410481,66	1374237,19

S280		
63:01:0304004:1337:3У1		
Площадь: 275 м ²		
Обозначение характерных точек границ	Координаты, м	
	X	Y
1	410438,18	1374262,50

S280		
63:01:0304004:1337:3У1		
Площадь: 275 м ²		
Обозначение характерных точек границ	Координаты, м	
	X	Y
2	410438,65	1374264,60
3	410441,00	1374276,86
4	410459,05	1374270,08
5	410456,20	1374260,65
6	410455,64	1374258,84
7	410454,96	1374255,29
8	410433,96	1374233,83
9	410452,29	1374271,46

S276		
63:01:0304004:1339:3У1		
Площадь: 161 м ²		
Обозначение характерных точек границ	Координаты, м	
	X	Y
1	410354,95	1374298,27
2	410355,21	1374298,76
3	410355,79	1374298,45
4	410361,11	1374309,38
5	410366,73	1374307,94
6	410372,44	1374305,61
7	410369,94	1374299,83
8	410366,58	1374293,27
9	410349,43	1374270,69
10	410360,58	1374293,58

S273		
63:01:0304004:1341:3У1		
Площадь: 131 м ²		
Обозначение характерных точек границ	Координаты, м	
	X	Y
1	410304,31	1374320,03
2	410305,93	1374325,86
3	410325,47	1374319,16
4	410324,28	1374317,52
5	410321,11	1374312,81
6	410291,50	1374269,69
7	410304,64	1374296,67
8	410310,72	1374307,65
9	410314,40	1374320,23

S278		
63:01:0304004:1343:3У1		
Площадь: 231 м ²		
Обозначение характерных точек границ	Координаты, м	
	X	Y
1	410376,70	1374288,92
2	410377,87	1374290,79
3	410384,02	1374300,85
4	410399,48	1374294,51
5	410391,73	1374282,46
6	410372,71	1374260,10
7	410384,14	1374283,57

S271		
63:01:0304004:1345:3У1		
Площадь: 66 м ²		
Обозначение характерных точек границ	Координаты, м	
	X	Y
1	410260,78	1374338,74
2	410265,56	1374340,31
3	410266,52	1374339,08
4	410271,18	1374340,14
5	410278,55	1374336,13
6	410276,24	1374332,09
7	410252,06	1374290,74
8	410264,17	1374315,61
9	410271,62	1374328,26
10	410272,18	1374338,28

S274		
63:01:0304004:1641:3У1		
Площадь: 253 м ²		

Обозначение характерных точек границ	Координаты, м	
	X	Y
1	410321,11	1374312,81
2	410324,28	1374317,52
3	410325,47	1374319,16
4	410332,26	1374328,51
5	410332,48	1374328,05
6	410343,32	1374324,05
7	410335,22	1374307,79
8	410334,64	1374306,99
9	410316,43	1374289,75
10	410330,72	1374319,10

S283		
63:01:0304004:179:3У1		
Площадь: 176 м ²		
Обозначение характерных точек границ	Координаты, м	
	X	Y
1	410536,60	1374220,19
2	410543,31	1374235,11
3	410545,65	1374233,87
4	410548,52	1374231,59
5	410548,97	1374230,88
6	410549,74	1374231,98
7	410551,09	1374231,82
8	410554,24	1374230,45
9	410552,89	1374227,56
10	410551,85	1374228,00
11	410546,66	1374215,88
12	410529,90	1374196,14
13	410546,18	1374229,57

S284		
63:01:0304004:183:3У1		
Площадь: 208 м ²		
Обозначение характерных точек границ	Координаты, м	
	X	Y
1	410546,66	1374215,88
2	410551,85	1374228,00
3	410553,49	1374227,30
4	410557,86	1374228,21
5	410565,08	1374223,81
6	410562,04	1374218,92
7	410562,73	1374216,95
8	410561,41	1374212,50
9	410560,87	1374210,67
10	410560,46	1374209,94
11	410542,10	1374190,46
12	410557,15	1374221,37

S257		
63:01:0304004:45:3У1		
Площадь: 305 м ²		
Обозначение характерных точек границ	Координаты, м	
	X	Y
1	408701,89	1375294,30
2	408708,55	1375304,71
3	408727,91	1375292,03
4	408720,87	1375280,87
5	408707,87	1375288,48
6	408708,76	1375289,78
7	408723,36	1375285,92
8	408706,63	1375295,66

S263		
63:01:0304004:528:3У1		
Площадь: 90 м ²		
Обозначение характерных точек границ	Координаты, м	
	X	Y
1	409160,06	1375015,12
2	409162,53	1375016,85
3	409165,24	1375018,79
4	409185,83	1374998,53
5	409199,64	1375008,46
6	409180,54	1375021,09

S258		
------	--	--

63:01:0304004:63		
Площадь: 66 м ²		
Обозначение характерных точек границ	Координаты, м	
	X	Y
1	408752,05	1375278,14
2	408755,09	1375280,76
3	408749,95	1375286,78
4	408748,54	1375286,90
5	408743,60	1375282,67
6	408749,39	1375275,89
7	408750,52	1375276,86
8	408785,83	1375267,02
9	408772,19	1375274,96
10	408757,31	1375280,12
11	408751,74	1375280,12

S265		
63:01:0304004:682:3У1		
Площадь: 90 м ²		
Обозначение характерных точек границ	Координаты, м	
	X	Y
1	409814,73	1374591,89
2	409816,59	1374594,00
3	409863,76	1374559,45
4	409835,18	1374578,01
5	409852,22	1374559,89
6	409831,61	1374573,51
7	409827,99	1374578,68
8	409828,45	1374584,33

S262		
63:01:0304004:99:3У1		
Площадь: 85 м ²		
Обозначение характерных точек границ	Координаты, м	
	X	Y
1	409139,30	1375028,50
2	409153,02	1375025,95
3	409162,53	1375016,85
4	409160,06	1375015,12
5	409158,44	1375030,91
6	409142,49	1375041,45
7	409177,96	1375017,22
8	409168,52	1375012,57
9	409158,14	1375026,05
10	409151,60	1375023,02

S286		
63:01:0303001:595:3У1		
Площадь: 302 м ²		
Обозначение характерных точек границ	Координаты, м	
	X	Y
1	410574,34	1374204,44
2	410581,37	1374216,66
3	410581,91	1374216,43
4	410583,69	1374215,52
5	410601,05	1374206,71
6	410598,83	1374203,23
7	410594,20	1374195,44
8	410576,68	1374202,98
9	410579,49	1374172,94
10	410588,02	1374190,46

S295		
63:01:0303001:714:3У1		
Площадь: 349 м ²		
Обозначение характерных точек границ	Координаты, м	
	X	Y
1	410885,03	1374047,51
2	410885,24	1374048,11
3	410888,52	1374057,70
4	410889,75	1374062,40
5	410891,72	1374066,80
6	410907,17	1374058,35
7	410906,06	1374055,94
8	410904,80	1374052,98
9	410903,06	1374047,79
10	410902,20	1374045,37

S295		
63:01:0303001:714:3У1		
Площадь: 349 м ²		
Обозначение характерных точек границ	Координаты, м	
	X	Y
11	410901,38	1374039,78
12	410901,28	1374039,06
13	410882,08	1374027,05
14	410896,41	1374052,12

S296		
63:01:0304001:1:3У1		
Площадь: 453 м ²		
Обозначение характерных точек границ	Координаты, м	
	X	Y
1	410901,28	1374039,06
2	410901,38	1374039,78
3	410902,20	1374045,37
4	410903,06	1374047,79
5	410904,80	1374052,98
6	410906,06	1374055,94
7	410907,63	1374059,34
8	410920,35	1374052,99
9	410927,02	1374049,46
10	410926,39	1374047,88
11	410924,59	1374044,23
12	410922,68	1374038,98
13	410919,27	1374029,69
14	410902,47	1374022,10
15	410912,12	1374038,99

S304		
63:01:0304001:10:3У1		
Площадь: 405 м ²		
Обозначение характерных точек границ	Координаты, м	
	X	Y
1	411086,92	1373928,89
2	411095,85	1373943,64
3	411099,10	1373942,01
4	411097,36	1373934,85
5	411098,13	1373931,80
6	411099,60	1373929,09
7	411102,56	1373927,15
8	411112,52	1373917,37
9	411115,71	1373916,26
10	411118,26	1373916,58
11	411121,03	1373916,98
12	411123,93	1373917,47
13	411126,41	1373918,32
14	411127,10	1373919,85
15	411136,46	1373913,75
16	411127,73	1373910,14
17	411122,18	1373908,84
18	411117,28	1373908,85
19	411121,99	1373913,83
20	411099,17	1373926,86

S282		
63:01:0304001:11:3У1		
Площадь: 69 м ²		
Обозначение характерных точек границ	Координаты, м	
	X	Y
1	410488,07	1374241,06
2	410491,03	1374248,43
3	410497,84	1374247,39
4	410494,32	1374238,77
5	410513,18	1374230,97
6	410512,94	1374230,36
7	410521,44	1374215,50
8	410491,82	1374229,92
9	410491,58	1374231,56
10	410492,36	1374244,93

S303		
63:01:0304001:12:3У1		
Площадь: 512 м ²		
Обозначение характерных точек границ	Координаты, м	

	X	Y
1	411062,09	1373945,28
2	411066,50	1373953,58
3	411066,93	1373952,82
4	411068,87	1373956,25
5	411070,17	1373958,37
6	411076,35	1373954,93
7	411075,11	1373952,78
8	411076,52	1373952,04
9	411084,84	1373952,23
10	411097,12	1373945,73
11	411095,85	1373943,64
12	411086,92	1373928,89
13	411067,03	1373918,20
14	411076,00	1373933,90

S302		
63:01:0304001:13:3У1		
Площадь: 201 м ²		
Обозначение характерных точек границ	Координаты, м	
	X	Y
1	411045,82	1373956,02
2	411051,47	1373964,61
3	411066,54	1373955,43
4	411066,50	1373953,58
5	411062,09	1373945,28
6	411042,68	1373930,64
7	411056,35	1373954,58

S301		
63:01:0304001:789:3У1		
Площадь: 290 м ²		
Обозначение характерных точек границ	Координаты, м	
	X	Y
1	411028,89	1373967,19
2	411036,10	1373978,49
3	411036,55	1373977,11
4	411037,49	1373977,44
5	411037,82	1373976,48
6	411036,88	1373976,17
7	411037,34	1373974,93
8	411041,13	1373980,64
9	411049,41	1373975,15
10	411045,87	1373969,97
11	411044,69	1373969,51
12	411044,22	1373968,91
13	411051,47	1373964,61
14	411045,82	1373956,02
1	411028,89	1373967,19

S301.1		
63:01:0304001:790:3У1		
Площадь: 315 м ²		
Обозначение характерных точек границ	Координаты, м	
	X	Y
1	411012,67	1373977,91
2	411014,08	1373979,76
3	411020,19	1373988,87
4	411026,83	1373984,43
5	411029,81	1373986,97
6	411032,24	1373983,63
7	411037,37	1373987,78
8	411041,05	1373983,24
9	411035,92	1373979,08
10	411036,10	1373978,49
11	411028,89	1373967,19
1	411012,67	1373977,91

S288		
63:01:0304001:4:3У1		
Площадь: 77 м ²		
Обозначение характерных точек границ	Координаты, м	
	X	Y
1	410753,07	1374116,28
2	410756,40	1374120,08
3	410772,30	1374109,63
4	410770,88	1374107,04
5	410742,00	1374075,34
6	410755,92	1374103,92
7	410758,60	1374108,18
8	410760,39	1374115,75

S299		
63:01:0304001:5:3У1		
Площадь: 265 м ²		
Обозначение характерных точек границ	Координаты, м	
	X	Y
1	410956,57	1374010,28
2	410962,55	1374021,75
3	410981,54	1374011,73
4	410974,07	1374001,17
5	410956,11	1373983,76
6	410966,61	1374002,13

S300		
63:01:0304001:518:3У1		
Площадь: 235 м ²		
Обозначение характерных точек границ	Координаты, м	
	X	Y
1	410982,57	1373996,74
2	410984,53	1374000,06
3	410989,90	1374001,71
4	410999,51	1373998,73
5	411006,09	1373994,71
6	411002,75	1373989,20
7	411006,66	1373986,67
8	411013,37	1373980,61
9	411011,73	1373978,52
10	410989,61	1373993,13
11	411005,91	1373959,68
12	410994,06	1373966,45
13	410994,49	1373967,67
14	411000,61	1373992,96

S289		
63:01:0304001:519:3У1		
Площадь: 376 м ²		
Обозначение характерных точек границ	Координаты, м	
	X	Y
1	410774,19	1374105,32
2	410775,31	1374107,52
3	410777,01	1374110,87
4	410785,51	1374106,94
5	410791,89	1374118,52
6	410806,80	1374109,76
7	410801,13	1374097,56
8	410795,94	1374099,76
9	410794,55	1374097,41
10	410793,35	1374095,39
11	410778,96	1374081,75
12	410794,00	1374112,62

S297		
63:01:0304001:520:3У1		
Площадь: 467 м ²		
Обозначение характерных точек границ	Координаты, м	
	X	Y
1	410919,27	1374029,69
2	410922,68	1374038,98
3	410924,59	1374044,23
4	410926,39	1374047,88
5	410927,02	1374049,46
6	410927,66	1374050,78
7	410942,11	1374041,83
8	410940,49	1374040,10

S297		
63:01:0304001:520:3У1		
Площадь: 467 м ²		
Обозначение характерных точек границ	Координаты, м	
	X	Y
9	410942,90	1374039,04
10	410942,56	1374032,82
11	410941,42	1374020,59
12	410940,85	1374018,46
13	410915,68	1374010,86
14	410924,49	1374026,29

S285		
63:01:0304001:521:3У1		
Площадь: 24 м ²		
Обозначение характерных точек границ	Координаты, м	
	X	Y
1	410560,46	1374209,94
2	410560,87	1374210,67
3	410561,41	1374212,50
4	410576,68	1374202,98
5	410550,12	1374169,30
6	410564,41	1374198,64
7	410567,84	1374203,60
8	410567,12	1374208,39

S298		
63:01:0304001:523:3У1		
Площадь: 383 м ²		
Обозначение характерных точек границ	Координаты, м	
	X	Y
1	410940,85	1374018,46
2	410941,42	1374020,59
3	410942,56	1374032,82
4	410942,84	1374037,64
5	410964,94	1374026,74
6	410962,55	1374021,75
7	410956,57	1374010,28
8	410934,73	1373996,36
9	410949,40	1374022,04

S292		
63:01:0304001:524:3У1		
Площадь: 201 м ²		
Обозначение характерных точек границ	Координаты, м	
	X	Y
1	410835,47	1374073,30
2	410844,59	1374087,17
3	410850,60	1374083,10
4	410850,77	1374080,66
5	410853,12	1374079,43
6	410850,83	1374071,47
7	410848,38	1374066,58
8	410836,47	1374074,30
9	410836,47	1374084,30

S293		
63:01:0304001:525:3У1		
Площадь: 319 м ²		
Обозначение характерных точек границ	Координаты, м	
	X	Y
1	410848,38	1374066,58
2	410850,83	1374071,47
3	410853,12	1374079,43
4	410853,31	1374079,79
5	410873,46	1374070,10
6	410873,93	1374069,80
7	410874,10	1374069,68
8	410872,66	1374066,82
9	410868,08	1374056,98
10	410867,84	1374056,45
11	410848,91	1374037,15
12	410861,22	1374058,70

S287		
63:01:0304001:9:3У1		
Площадь: 11 м ²		

Обозначение характерных точек границ	Координаты, м	
	X	Y
1	410725,37	1374130,65
2	410725,67	1374131,00
3	410743,91	1374121,77
4	410743,67	1374121,16
5	410732,06	1374118,90
6	410713,74	1374127,81
7	410737,01	1374119,88
8	410743,38	1374121,84
9	410730,10	1374123,47
10	410728,16	1374129,60

S154		
63:01:0310010:12		
Площадь: 420 м ²		
Обозначение характерных точек границ	Координаты, м	
	X	Y
1	406398,33	1377915,25
2	406423,05	1377900,51
3	406415,12	1377888,01
4	406390,77	1377902,83
5	406416,11	1377894,41
6	406407,49	1377899,66

S155		
63:01:0310010:6		
Площадь: 587 м ²		
Обозначение характерных точек границ	Координаты, м	
	X	Y
1	406444,61	1377870,09
2	406453,35	1377887,26
3	406478,09	1377878,09
4	406469,78	1377857,76
5	406466,62	1377857,16
6	406474,85	1377867,01
7	406455,90	1377878,54

S171		
63:01:0000000:479:3У1		
Площадь: 315 м ²		
Обозначение характерных точек границ	Координаты, м	
	X	Y
1	406624,86	1377489,13
2	406626,60	1377490,27
3	406628,90	1377490,80
4	406633,66	1377489,77
5	406643,46	1377468,57
6	406646,32	1377468,79
7	406650,12	1377461,80
8	406640,08	1377457,06
9	406637,62	1377461,29
10	406627,86	1377482,16
11	406644,25	1377461,07
12	406628,32	1377495,13

S168		
63:01:0312002:111:3У1		
Площадь: 129 м ²		
Обозначение характерных точек границ	Координаты, м	
	X	Y
1	406601,12	1377550,97
2	406602,76	1377552,19
3	406604,56	1377556,75
4	406613,92	1377531,65
5	406611,01	1377530,35
6	406610,28	1377532,09
7	406608,16	1377531,22
8	406605,29	1377538,80
9	406602,10	1377548,13
10	406610,97	1377533,58
11	406607,54	1377542,77

S156		
63:01:0312002:1349:3У1		
Площадь: 74 м ²		
Обозначение характерных точек границ	Координаты, м	

	X	Y
1	406534,72	1377730,07
2	406534,92	1377730,11
3	406538,20	1377730,71
4	406541,33	1377722,59
5	406543,36	1377722,09
6	406547,45	1377709,48
7	406545,02	1377709,20
8	406544,73	1377709,17
9	406543,90	1377711,12
10	406537,96	1377723,92
11	406544,26	1377721,98
12	406554,26	1377738,41

S174		
63:01:0312002:23:3У1		
Площадь: 96 м ²		
Обозначение характерных точек границ	Координаты, м	
	X	Y
1	406645,74	1377434,79
2	406663,86	1377438,10
3	406667,24	1377434,46
4	406656,98	1377431,44
5	406650,01	1377429,38
6	406661,12	1377436,44
7	406676,15	1377461,12

S165		
63:01:0312002:28:3У1		
Площадь: 51 м ²		
Обозначение характерных точек границ	Координаты, м	
	X	Y
1	406573,41	1377630,89
2	406575,84	1377631,77
3	406582,10	1377614,79
4	406579,76	1377613,94
5	406579,22	1377613,75
6	406553,65	1377587,73
7	406564,60	1377605,70
8	406574,48	1377618,07
9	406579,12	1377619,62

S164		
63:01:0312002:29		
Площадь: 97 м ²		
Обозначение характерных точек границ	Координаты, м	
	X	Y
1	406587,11	1377616,64
2	406580,87	1377633,57
3	406575,84	1377631,77
4	406582,10	1377614,79
5	406544,39	1377595,56
6	406561,51	1377623,67
6	406561,51	1377623,67
7	406579,90	1377629,69

S158		
63:01:0312002:33:3У1		
Площадь: 93 м ²		
Обозначение характерных точек границ	Координаты, м	
	X	Y
1	406553,94	1377686,85
2	406563,87	1377689,86
3	406567,28	1377681,88
4	406563,90	1377680,78
5	406557,08	1377678,31
6	406555,24	1377683,57
7	406570,65	1377690,33
8	406576,30	1377699,61

S160		
63:01:0312002:48:3У1		
Площадь: 83 м ²		
Обозначение характерных точек границ	Координаты, м	
	X	Y
1	406559,74	1377670,69
2	406568,78	1377673,17

S160		
63:01:0312002:48:3У1		
Площадь: 83 м ²		
Обозначение характерных точек границ	Координаты, м	
	X	Y
3	406569,46	1377662,67
4	406563,25	1377660,66
5	406576,28	1377670,26
6	406584,38	1377683,56
7	406571,80	1377668,13
8	406564,37	1377665,66
9	406573,51	1377678,59
10	406563,36	1377675,41
11	406567,47	1377686,49
12	406558,72	1377683,62
13	406565,69	1377698,80
14	406558,64	1377690,36

S167		
63:01:0312002:550:3У1		
Площадь: 115 м ²		
Обозначение характерных точек границ	Координаты, м	
	X	Y
1	406590,37	1377581,86
2	406595,94	1377588,28
3	406598,18	1377584,65
4	406600,10	1377579,22
5	406602,71	1377575,18
6	406594,53	1377570,20
7	406596,78	1377577,34
8	406605,26	1377591,26

S169		
63:01:0312002:68:3У1		
Площадь: 16 м ²		
Обозначение характерных точек границ	Координаты, м	
	X	Y
1	406610,71	1377524,46
2	406611,86	1377525,18
3	406616,14	1377515,08
4	406614,77	1377514,15
5	406620,77	1377522,07
6	406632,47	1377542,77
7	406616,91	1377519,72
8	406614,05	1377518,33

S163		
63:01:0312002:762:3У1		
Площадь: 45 м ²		
Обозначение характерных точек границ	Координаты, м	
	X	Y
1	406571,51	1377636,51
2	406579,15	1377638,67
3	406580,87	1377633,57
4	406575,84	1377631,77
5	406573,41	1377630,89
6	406536,25	1377596,29
7	406553,26	1377624,24
8	406558,95	1377629,72
9	406575,52	1377634,84

S166		
63:01:0312002:790:3У1		
Площадь: 159 м ²		
Обозначение характерных точек границ	Координаты, м	
	X	Y
1	406579,22	1377613,75
2	406579,76	1377613,94
3	406582,10	1377614,79
4	406584,13	1377615,53
5	406584,93	1377613,39
6	406586,18	1377613,80
7	406587,11	1377611,21
8	406585,88	1377610,78
9	406593,85	1377588,35
10	406588,55	1377586,93
11	406584,14	1377599,27

S166		
63:01:0312002:790:3У1		
Площадь: 159 м ²		
Обозначение характерных точек границ	Координаты, м	
	X	Y
12	406589,97	1377596,23
13	406599,75	1377612,29

S157		
63:01:0312002:83:3У1		
Площадь: 16 м ²		
Обозначение характерных точек границ	Координаты, м	
	X	Y
1	406552,76	1377689,81
2	406560,40	1377692,18
3	406561,04	1377690,29
4	406560,09	1377689,99
5	406559,13	1377689,71
6	406553,48	1377687,98
7	406569,27	1377702,42
8	406573,29	1377709,02

S170		
63:01:0312002:834:3У1		
Площадь: 158 м ²		
Обозначение характерных точек границ	Координаты, м	
	X	Y
1	406614,77	1377514,15
2	406616,14	1377515,08
3	406623,72	1377518,20
4	406627,06	1377507,96
5	406624,60	1377506,62
6	406627,54	1377498,54
7	406621,77	1377496,34
8	406622,02	1377508,67
9	406629,31	1377520,65

S161		
63:01:0310006:532:3У1		
Площадь: 19 м ²		
Обозначение характерных точек границ	Координаты, м	
	X	Y
1	406585,27	1377743,65
2	406597,48	1377712,91
3	406596,38	1377712,51
4	406604,74	1377717,95
5	406599,13	1377733,57

S162		
63:01:0310006:557:3У1		
Площадь: 66 м ²		
Обозначение характерных точек границ	Координаты, м	
	X	Y
1	406611,40	1377669,91
2	406613,58	1377670,68
3	406613,94	1377669,61
4	406617,34	1377659,20
5	406620,05	1377650,53
6	406623,32	1377639,74
7	406624,78	1377635,48
8	406623,66	1377635,08
9	406632,42	1377640,26
10	406620,39	1377674,44
11	406622,29	1377656,91
12	406616,64	1377657,29
13	406598,52	1377722,57
14	406594,76	1377718,08

S176		
63:01:0310007:540		
Площадь: 14 м ²		
Обозначение характерных точек границ	Координаты, м	
	X	Y
1	406869,84	1377343,57
2	406845,43	1377352,40
3	406870,26	1377344,54
4	406845,01	1377311,71

S176		
63:01:0310007:540		
Площадь: 14 м ²		
Обозначение характерных точек границ	Координаты, м	
	X	Y
5	406854,91	1377327,97
6	406863,03	1377339,00
7	406864,81	1377345,88

S178		
63:01:0310007:542:ЗУ1		
Площадь: 4 м ²		
Обозначение характерных точек границ	Координаты, м	
	X	Y
1	406888,81	1377336,86
2	406896,86	1377331,30
3	406896,47	1377330,57
4	406895,78	1377341,46
5	406911,61	1377367,46
6	406895,87	1377336,26
7	406895,71	1377331,54

S177		
63:01:0310007:543		
Площадь: 158 м ²		
Обозначение характерных точек границ	Координаты, м	
	X	Y
1	406893,60	1377325,12
2	406869,23	1377342,15
3	406869,84	1377343,57
4	406870,26	1377344,54
5	406888,81	1377336,86
6	406896,47	1377330,57
7	406869,07	1377294,18
8	406877,73	1377308,41
9	406886,72	1377322,12
10	406889,05	1377332,81

S185		
63:01:0310002:586:ЗУ1		
Площадь: 58 м ²		
Обозначение характерных точек границ	Координаты, м	
	X	Y
1	407163,57	1376944,44
2	407169,92	1376941,23
3	407177,84	1376918,90
4	407171,01	1376891,72
5	407164,73	1376918,26
6	407163,01	1376930,01
7	407168,58	1376939,77

S207		
63:01:0309001:1257:ЗУ1		
Площадь: 192 м ²		
Обозначение характерных точек границ	Координаты, м	
	X	Y
1	407922,24	1375830,03
2	407976,62	1375795,30
3	407973,82	1375793,36
4	407922,62	1375826,25
5	407959,37	1375793,56
6	407930,61	1375810,30
7	407964,27	1375794,04
8	407970,24	1375797,99
9	407924,31	1375814,88
10	407925,01	1375826,65

S208		
63:01:0309001:1263:ЗУ1		
Площадь: 1178 м ²		
Обозначение характерных точек границ	Координаты, м	
	X	Y
1	407973,82	1375793,36
2	407976,62	1375795,30
3	407987,93	1375788,07
4	408062,33	1375742,69
5	408063,60	1375742,03

S208		
63:01:0309001:1263:3У1		
Площадь: 1178 м ²		
Обозначение характерных точек границ	Координаты, м	
	X	Y
6	408061,52	1375740,83
7	408050,58	1375730,90
8	408016,17	1375751,07
9	407986,29	1375785,34
10	408044,88	1375745,65
11	408019,86	1375760,22

S209		
63:01:0309001:1264:3У1		
Площадь: 361 м ²		
Обозначение характерных точек границ	Координаты, м	
	X	Y
1	408061,52	1375740,83
2	408063,60	1375742,03
3	408134,23	1375705,09
4	408162,01	1375713,61
5	408132,47	1375702,33
6	408101,67	1375718,66
7	408231,68	1375650,30
8	408232,34	1375653,93
9	408272,62	1375622,92
10	408280,20	1375621,20
11	408271,90	1375622,52
12	408102,97	1375709,25
13	408078,55	1375723,47
14	408107,84	1375709,64
15	408116,75	1375712,35
16	408067,27	1375730,62
17	408066,88	1375739,06
18	408263,65	1375618,30
19	408239,46	1375632,39
20	408258,41	1375624,37
21	408264,81	1375628,29
22	408236,36	1375636,13
23	408236,59	1375648,93

S190		
63:01:0309001:1266:3У1		
Площадь: 171 м ²		
Обозначение характерных точек границ	Координаты, м	
	X	Y
1	407335,13	1376280,18
2	407339,57	1376281,08
3	407341,95	1376274,98
4	407339,14	1376273,32
5	407343,49	1376265,90
6	407345,11	1376266,86
7	407348,59	1376257,89
8	407382,52	1376207,00
9	407380,19	1376203,31
10	407343,14	1376210,92
11	407338,22	1376231,72
12	407348,43	1376212,05
13	407372,29	1376219,33
14	407333,41	1376250,93
15	407338,06	1376278,65

S191		
63:01:0309001:1267:3У1		
Площадь: 22 м ²		
Обозначение характерных точек границ	Координаты, м	
	X	Y
1	407339,14	1376273,32
2	407341,95	1376274,98
3	407345,11	1376266,86
4	407343,49	1376265,90
5	407349,32	1376223,07
6	407344,39	1376243,92
7	407339,37	1376263,39
8	407342,47	1376270,05

S226		
------	--	--

63:01:0000000:434:3У1		
Площадь: 293 м ²		
Обозначение характерных точек границ	Координаты, м	
	X	Y
1	408301,84	1375526,01
2	408305,96	1375531,13
3	408315,08	1375542,15
4	408318,01	1375539,87
5	408318,54	1375539,42
6	408316,22	1375536,49
7	408322,62	1375532,64
8	408320,86	1375529,85
9	408325,57	1375526,86
10	408320,14	1375518,46
11	408319,80	1375518,67
12	408316,12	1375518,68
13	408314,19	1375519,71
14	408313,72	1375519,10
15	408313,92	1375528,88
16	408327,58	1375552,34

S227		
63:01:0309001:28		
Площадь: 56 м ²		
Обозначение характерных точек границ	Координаты, м	
	X	Y
1	408326,63	1375538,86
2	408320,58	1375542,76
3	408318,01	1375539,87
4	408318,54	1375539,42
5	408316,22	1375536,49
6	408322,62	1375532,64
7	408323,19	1375537,81
8	408331,23	1375551,63

S236		
63:01:0309001:30		
Площадь: 137 м ²		
Обозначение характерных точек границ	Координаты, м	
	X	Y
1	408445,54	1375469,17
2	408443,04	1375470,57
3	408418,00	1375482,61
4	408416,53	1375479,89
5	408442,35	1375464,35
6	408442,75	1375479,21
7	408461,43	1375511,30
8	408440,92	1375474,51
9	408440,61	1375468,39

S188		
63:01:0309001:619:3У1		
Площадь: 391 м ²		
Обозначение характерных точек границ	Координаты, м	
	X	Y
1	407354,78	1376371,53
2	407409,99	1376465,90
3	407412,23	1376464,69
4	407382,99	1376412,88
5	407362,36	1376378,70
6	407367,12	1376376,25
7	407361,87	1376367,15
8	407384,42	1376395,40
9	407393,36	1376410,22
10	407379,49	1376393,18
11	407364,15	1376386,06
12	407402,87	1376430,35
13	407399,93	1376446,62

S225		
63:01:0304005:510:3У1		
Площадь: 318 м ²		
Обозначение характерных точек границ	Координаты, м	
	X	Y
1	408291,74	1375531,89
2	408303,77	1375553,61
3	408316,85	1375545,90

S225		
63:01:0304005:510:3У1		
Площадь: 318 м ²		
Обозначение характерных точек границ	Координаты, м	
	X	Y
4	408300,77	1375526,63
5	408300,33	1375534,16
6	408306,28	1375544,39

S196		
63:01:0304006:537:3У1		
Площадь: 292 м ²		
Обозначение характерных точек границ	Координаты, м	
	X	Y
1	407733,99	1375856,54
2	407736,57	1375867,18
3	407737,40	1375867,00
4	407742,88	1375864,92
5	407748,60	1375863,90
6	407756,07	1375862,57
7	407757,35	1375862,36
8	407752,87	1375845,55
9	407749,25	1375854,31
10	407749,25	1375864,31

S198		
63:01:0304006:567:3У1		
Площадь: 238 м ²		
Обозначение характерных точек границ	Координаты, м	
	X	Y
1	407769,09	1375836,10
2	407771,52	1375850,75
3	407773,45	1375858,91
4	407778,40	1375857,38
5	407782,67	1375855,73
6	407780,95	1375851,62
7	407778,88	1375830,41
8	407775,07	1375840,00
9	407777,09	1375850,76

S201		
63:01:0304006:1:3У1		
Площадь: 579 м ²		
Обозначение характерных точек границ	Координаты, м	
	X	Y
1	407802,72	1375816,54
2	407800,35	1375817,92
3	407804,20	1375834,82
4	407806,70	1375833,78
5	407832,63	1375823,04
6	407828,75	1375810,52
7	407827,54	1375802,08
8	407818,03	1375813,82
9	407818,03	1375823,82

S214		
63:01:0304005:533:3У1		
Площадь: 319 м ²		
Обозначение характерных точек границ	Координаты, м	
	X	Y
1	408115,75	1375634,33
2	408117,81	1375637,21
3	408118,70	1375636,63
4	408121,18	1375640,42
5	408119,20	1375641,95
6	408129,05	1375655,59
7	408139,58	1375648,92
8	408139,33	1375648,00
9	408137,05	1375644,47
10	408134,73	1375640,88
11	408131,25	1375634,93
12	408131,35	1375634,86
13	408127,96	1375629,69
14	408127,86	1375629,76
15	408126,71	1375627,94
16	408126,41	1375637,51
17	408139,38	1375659,78

S275		
63:01:0304004:1651:3У1		
Площадь: 216 м ²		
Обозначение характерных точек границ	Координаты, м	
	X	Y
1	410334,64	1374306,99
2	410335,22	1374307,79
3	410343,32	1374324,05
4	410353,12	1374318,55
5	410352,78	1374318,03
6	410346,04	1374302,10
7	410328,43	1374284,19
8	410333,98	1374295,57

S216		
63:01:0304006:1034		
Площадь: 409 м ²		
Обозначение характерных точек границ	Координаты, м	
	X	Y
1	408175,25	1375609,18
2	408170,92	1375602,22
3	408157,37	1375610,10
4	408157,55	1375610,43
5	408158,08	1375611,40
6	408159,76	1375613,29
7	408162,38	1375617,94
8	408162,61	1375619,32
9	408163,18	1375620,65
10	408163,82	1375622,19
11	408165,28	1375626,15
12	408166,81	1375629,19
13	408167,53	1375630,61
14	408168,21	1375631,95
15	408184,40	1375622,46
16	408183,55	1375621,11
17	408182,66	1375619,69
18	408180,33	1375615,98
19	408176,95	1375611,45
20	408173,83	1375613,77
21	408183,48	1375630,35

S135		
63:01:0314007:537:3У1		
Площадь: 102 м ²		
Обозначение характерных точек границ	Координаты, м	
	X	Y
1	405042,21	1379031,73
2	405045,49	1379032,82
3	405054,34	1379004,52
4	405051,05	1379003,58
5	405033,63	1379008,33
6	405026,96	1379030,45
7	405038,30	1379009,85
8	405049,69	1379013,73

S146		
63:01:0314001:34:3У1		
Площадь: 36 м ²		
Обозначение характерных точек границ	Координаты, м	
	X	Y
1	405246,72	1378632,83
2	405253,17	1378628,02
3	405261,66	1378622,82
4	405249,38	1378625,75
5	405255,25	1378639,68
6	405239,99	1378648,98
7	405252,38	1378634,47
8	405250,50	1378627,51

S148		
63:01:0314001:41:3У1		
Площадь: 15 м ²		
Обозначение характерных точек границ	Координаты, м	
	X	Y
1	405282,98	1378609,75
2	405291,33	1378604,64

S148		
63:01:0314001:41:3У1		
Площадь: 15 м ²		
Обозначение характерных точек границ	Координаты, м	
	X	Y
3	405291,19	1378603,25
4	405290,57	1378603,23
5	405288,48	1378603,19
6	405310,09	1378573,96
7	405302,69	1378578,46
8	405286,66	1378589,95
9	405288,99	1378604,51

S150		
63:01:0314001:7:3У1		
Площадь: 20 м ²		
Обозначение характерных точек границ	Координаты, м	
	X	Y
1	405424,58	1378522,94
2	405444,07	1378510,98
3	405442,88	1378509,61
4	405425,58	1378523,94
5	405425,58	1378533,94

S141		
63:01:0315001:508:3У1		
Площадь: 656 м ²		
Обозначение характерных точек границ	Координаты, м	
	X	Y
1	404959,76	1379080,93
2	404964,91	1379080,79
3	404993,54	1378982,31
4	404992,65	1378980,46
5	404993,08	1378979,09
6	404994,43	1378979,42
7	404995,93	1378978,60
8	404996,33	1378977,35
9	404995,42	1378977,15
10	404997,04	1378971,05
11	404997,87	1378971,23
12	404998,19	1378970,17
13	404997,42	1378969,06
14	404996,16	1378968,75
15	404996,59	1378967,08
16	404991,92	1378965,80
17	404988,23	1378979,19
18	404960,87	1379076,98
19	404984,82	1379004,32
20	404975,22	1379038,64

S140		
63:01:0315001:722:3У1		
Площадь: 73 м ²		
Обозначение характерных точек границ	Координаты, м	
	X	Y
1	404940,90	1379081,32
2	404947,74	1379081,23
3	404948,29	1379080,61
4	404951,87	1379080,59
5	404952,40	1379081,13
6	404959,76	1379080,93
7	404960,87	1379076,98
8	404940,90	1379077,57
9	404961,23	1379034,22
10	404951,34	1379067,00
11	404952,51	1379071,97
12	404956,70	1379080,02
13	404947,09	1379072,12
14	404943,53	1379079,87

S142		
63:01:0315001:826:3У1		
Площадь: 1073 м ²		
Обозначение характерных точек границ	Координаты, м	
	X	Y
1	404985,53	1378952,49
2	404994,78	1378955,08

S142		
63:01:0315001:826:3У1		
Площадь: 1073 м ²		
Обозначение характерных точек границ	Координаты, м	
	X	Y
3	405018,47	1378866,45
4	404999,59	1378867,27
5	404999,67	1378869,04
6	405005,09	1378868,93
7	404988,13	1378929,25
8	404991,80	1378930,28
9	405006,36	1378888,62
10	404984,36	1378967,20

S149		
63:01:0316001:1:3У1		
Площадь: 212 м ²		
Обозначение характерных точек границ	Координаты, м	
	X	Y
1	405316,95	1378507,25
2	405317,84	1378507,67
3	405325,79	1378505,90
4	405328,61	1378505,28
5	405332,48	1378503,01
6	405336,54	1378500,56
7	405357,49	1378488,07
8	405361,24	1378485,83
9	405360,85	1378480,26
10	405353,62	1378487,68
11	405328,11	1378503,21

S120		
63:01:0314011:595:3У1		
Площадь: 91 м ²		
Обозначение характерных точек границ	Координаты, м	
	X	Y
1	404896,25	1379572,18
2	404901,93	1379573,82
3	404901,79	1379573,42
4	404898,44	1379563,19
5	404912,25	1379514,08
6	404910,28	1379513,56
7	404905,23	1379533,18
8	404897,75	1379565,67
9	404918,63	1379530,68
10	404909,36	1379564,91
11	404916,09	1379526,62
12	404910,44	1379516,17
13	404905,02	1379567,35
14	404898,36	1379570,22

S119		
63:01:0314011:596:3У1		
Площадь: 324 м ²		
Обозначение характерных точек границ	Координаты, м	
	X	Y
1	404873,94	1379655,26
2	404876,76	1379655,34
3	404891,07	1379601,16
4	404902,66	1379601,91
5	404904,23	1379590,10
6	404892,35	1379586,66
7	404890,80	1379592,46
8	404898,10	1379609,36
9	404883,63	1379664,11
10	404897,43	1379604,45
11	404895,50	1379594,54
12	404884,65	1379645,57
13	404877,37	1379647,12

S121		
63:01:0314011:8:3У1		
Площадь: 106 м ²		
Обозначение характерных точек границ	Координаты, м	
	X	Y
1	404908,08	1379512,99

S121		
63:01:0314011:8:3У1		
Площадь: 106 м ²		
Обозначение характерных точек границ	Координаты, м	
	X	Y
2	404910,28	1379513,56
3	404912,25	1379514,08
4	404912,35	1379513,72
5	404918,28	1379491,03
6	404913,86	1379489,89
7	404902,00	1379502,11
8	404893,49	1379533,52
9	404906,80	1379503,54
10	404911,92	1379508,03

S122		
63:01:0314011:9:3У1		
Площадь: 129 м ²		
Обозначение характерных точек границ	Координаты, м	
	X	Y
1	404913,86	1379489,89
2	404918,28	1379491,03
3	404919,94	1379484,63
4	404926,97	1379468,72
5	404920,13	1379466,95
6	404913,98	1379457,89
7	404906,39	1379485,88
8	404913,15	1379469,08
9	404920,59	1379475,59

S279		
63:01:0304004:101:3У1		
Площадь: 151 м ²		
Обозначение характерных точек границ	Координаты, м	
	X	Y
1	410391,73	1374282,46
2	410399,70	1374294,85
3	410410,59	1374291,04
4	410402,67	1374282,62
5	410401,25	1374278,36
6	410387,69	1374256,96
7	410395,22	1374272,42

S272		
63:01:0304004:1306:3У1		
Площадь: 66 м ²		
Обозначение характерных точек границ	Координаты, м	
	X	Y
1	410276,24	1374332,09
2	410278,56	1374336,14
3	410288,26	1374330,88
4	410293,00	1374330,13
5	410290,84	1374325,82
6	410259,75	1374288,56
7	410271,64	1374312,97
8	410278,75	1374327,14
9	410282,87	1374332,38

S277		
63:01:0304004:1333:3У1		
Площадь: 160 м ²		
Обозначение характерных точек границ	Координаты, м	
	X	Y
1	410366,58	1374293,27
2	410369,94	1374299,83
3	410372,44	1374305,60
4	410384,01	1374300,85
5	410377,87	1374290,79
6	410376,70	1374288,92
7	410360,31	1374267,19
8	410376,52	1374300,48

S281		
63:01:0304004:1335:3У1		
Площадь: 263 м ²		
Обозначение характерных точек границ	Координаты, м	
	X	Y

S281		
63:01:0304004:1335:3У1		
Площадь: 263 м ²		
Обозначение характерных точек границ	Координаты, м	
	X	Y
1	410472,75	1374252,73
2	410473,84	1374256,44
3	410477,80	1374255,17
4	410480,16	1374263,04
5	410494,18	1374257,93
6	410489,59	1374246,23
7	410487,72	1374241,21
8	410475,63	1374246,40
9	410477,06	1374251,32
10	410473,28	1374219,99
11	410481,66	1374237,19

S280		
63:01:0304004:1337:3У1		
Площадь: 275 м ²		
Обозначение характерных точек границ	Координаты, м	
	X	Y
1	410438,18	1374262,50
2	410438,65	1374264,60
3	410441,00	1374276,86
4	410459,05	1374270,08
5	410456,20	1374260,65
6	410455,64	1374258,84
7	410454,96	1374255,29
8	410433,96	1374233,83
9	410452,29	1374271,46

S276		
63:01:0304004:1339:3У1		
Площадь: 161 м ²		
Обозначение характерных точек границ	Координаты, м	
	X	Y
1	410354,95	1374298,27
2	410355,21	1374298,76
3	410355,79	1374298,45
4	410361,11	1374309,38
5	410366,73	1374307,94
6	410372,44	1374305,61
7	410369,94	1374299,83
8	410366,58	1374293,27
9	410349,43	1374270,69
10	410360,58	1374293,58

S273		
63:01:0304004:1341:3У1		
Площадь: 131 м ²		
Обозначение характерных точек границ	Координаты, м	
	X	Y
1	410304,31	1374320,03
2	410305,93	1374325,86
3	410325,47	1374319,16
4	410324,28	1374317,52
5	410321,11	1374312,81
6	410291,50	1374269,69
7	410304,64	1374296,67
8	410310,72	1374307,65
9	410314,40	1374320,23

S278		
63:01:0304004:1343:3У1		
Площадь: 231 м ²		
Обозначение характерных точек границ	Координаты, м	
	X	Y
1	410376,70	1374288,92
2	410377,87	1374290,79
3	410384,02	1374300,85
4	410399,48	1374294,51
5	410391,73	1374282,46
6	410372,71	1374260,10
7	410384,14	1374283,57

S271		
------	--	--

63:01:0304004:1345:3У1		
Площадь: 66 м ²		
Обозначение характерных точек границ	Координаты, м	
	X	Y
1	410260,78	1374338,74
2	410265,56	1374340,31
3	410266,52	1374339,08
4	410271,18	1374340,14
5	410278,55	1374336,13
6	410276,24	1374332,09
7	410252,06	1374290,74
8	410264,17	1374315,61
9	410271,62	1374328,26
10	410272,18	1374338,28

S274		
63:01:0304004:1641:3У1		
Площадь: 253 м ²		
Обозначение характерных точек границ	Координаты, м	
	X	Y
1	410321,11	1374312,81
2	410324,28	1374317,52
3	410325,47	1374319,16
4	410332,26	1374328,51
5	410332,48	1374328,05
6	410343,32	1374324,05
7	410335,22	1374307,79
8	410334,64	1374306,99
9	410316,43	1374289,75
10	410330,72	1374319,10

S283		
63:01:0304004:179:3У1		
Площадь: 176 м ²		
Обозначение характерных точек границ	Координаты, м	
	X	Y
1	410536,60	1374220,19
2	410543,31	1374235,11
3	410545,65	1374233,87
4	410548,52	1374231,59
5	410548,97	1374230,88
6	410549,74	1374231,98
7	410551,09	1374231,82
8	410554,24	1374230,45
9	410552,89	1374227,56
10	410551,85	1374228,00
11	410546,66	1374215,88
12	410529,90	1374196,14
13	410546,18	1374229,57

S284		
63:01:0304004:183:3У1		
Площадь: 208 м ²		
Обозначение характерных точек границ	Координаты, м	
	X	Y
1	410546,66	1374215,88
2	410551,85	1374228,00
3	410553,49	1374227,30
4	410557,86	1374228,21
5	410565,08	1374223,81
6	410562,04	1374218,92
7	410562,73	1374216,95
8	410561,41	1374212,50
9	410560,87	1374210,67
10	410560,46	1374209,94
11	410542,10	1374190,46
12	410557,15	1374221,37

S257		
63:01:0304004:45:3У1		
Площадь: 305 м ²		
Обозначение характерных точек границ	Координаты, м	
	X	Y
1	408701,89	1375294,30
2	408708,55	1375304,71
3	408727,91	1375292,03
4	408720,87	1375280,87

S257		
63:01:0304004:45:3У1		
Площадь: 305 м ²		
Обозначение характерных точек границ	Координаты, м	
	X	Y
5	408707,87	1375288,48
6	408708,76	1375289,78
7	408723,36	1375285,92
8	408706,63	1375295,66

S263		
63:01:0304004:528:3У1		
Площадь: 90 м ²		
Обозначение характерных точек границ	Координаты, м	
	X	Y
1	409160,06	1375015,12
2	409162,53	1375016,85
3	409165,24	1375018,79
4	409185,83	1374998,53
5	409199,64	1375008,46
6	409180,54	1375021,09

S258		
63:01:0304004:63		
Площадь: 66 м ²		
Обозначение характерных точек границ	Координаты, м	
	X	Y
1	408752,05	1375278,14
2	408755,09	1375280,76
3	408749,95	1375286,78
4	408748,54	1375286,90
5	408743,60	1375282,67
6	408749,39	1375275,89
7	408750,52	1375276,86
8	408785,83	1375267,02
9	408772,19	1375274,96
10	408757,31	1375280,12
11	408751,74	1375280,12

S265		
63:01:0304004:682:3У1		
Площадь: 90 м ²		
Обозначение характерных точек границ	Координаты, м	
	X	Y
1	409814,73	1374591,89
2	409816,59	1374594,00
3	409863,76	1374559,45
4	409835,18	1374578,01
5	409852,22	1374559,89
6	409831,61	1374573,51
7	409827,99	1374578,68
8	409828,45	1374584,33

S262		
63:01:0304004:99:3У1		
Площадь: 85 м ²		
Обозначение характерных точек границ	Координаты, м	
	X	Y
1	409139,30	1375028,50
2	409153,02	1375025,95
3	409162,53	1375016,85
4	409160,06	1375015,12
5	409158,44	1375030,91
6	409142,49	1375041,45
7	409177,96	1375017,22
8	409168,52	1375012,57
9	409158,14	1375026,05
10	409151,60	1375023,02

S286		
63:01:0303001:595:3У1		
Площадь: 302 м ²		
Обозначение характерных точек границ	Координаты, м	
	X	Y
1	410574,34	1374204,44
2	410581,37	1374216,66
3	410581,91	1374216,43

S286		
63:01:0303001:595:3У1		
Площадь: 302 м ²		
Обозначение характерных точек границ	Координаты, м	
	X	Y
4	410583,69	1374215,52
5	410601,05	1374206,71
6	410598,83	1374203,23
7	410594,20	1374195,44
8	410576,68	1374202,98
9	410579,49	1374172,94
10	410588,02	1374190,46

S295		
63:01:0303001:714:3У1		
Площадь: 349 м ²		
Обозначение характерных точек границ	Координаты, м	
	X	Y
1	410885,03	1374047,51
2	410885,24	1374048,11
3	410888,52	1374057,70
4	410889,75	1374062,40
5	410891,72	1374066,80
6	410907,17	1374058,35
7	410906,06	1374055,94
8	410904,80	1374052,98
9	410903,06	1374047,79
10	410902,20	1374045,37
11	410901,38	1374039,78
12	410901,28	1374039,06
13	410882,08	1374027,05
14	410896,41	1374052,12

S296		
63:01:0304001:1:3У1		
Площадь: 453 м ²		
Обозначение характерных точек границ	Координаты, м	
	X	Y
1	410901,28	1374039,06
2	410901,38	1374039,78
3	410902,20	1374045,37
4	410903,06	1374047,79
5	410904,80	1374052,98
6	410906,06	1374055,94
7	410907,63	1374059,34
8	410920,35	1374052,99
9	410927,02	1374049,46
10	410926,39	1374047,88
11	410924,59	1374044,23
12	410922,68	1374038,98
13	410919,27	1374029,69
14	410902,47	1374022,10
15	410912,12	1374038,99

S304		
63:01:0304001:10:3У1		
Площадь: 405 м ²		
Обозначение характерных точек границ	Координаты, м	
	X	Y
1	411086,92	1373928,89
2	411095,85	1373943,64
3	411099,10	1373942,01
4	411097,36	1373934,85
5	411098,13	1373931,80
6	411099,60	1373929,09
7	411102,56	1373927,15
8	411112,52	1373917,37
9	411115,71	1373916,26
10	411118,26	1373916,58
11	411121,03	1373916,98
12	411123,93	1373917,47
13	411126,41	1373918,32
14	411127,10	1373919,85
15	411136,46	1373913,75
16	411127,73	1373910,14
17	411122,18	1373908,84
18	411117,28	1373908,85

S304		
63:01:0304001:10:3У1		
Площадь: 405 м ²		
Обозначение характерных точек границ	Координаты, м	
	X	Y
19	411121,99	1373913,83
20	411099,17	1373926,86

S282		
63:01:0304001:11:3У1		
Площадь: 69 м ²		
Обозначение характерных точек границ	Координаты, м	
	X	Y
1	410488,07	1374241,06
2	410491,03	1374248,43
3	410497,84	1374247,39
4	410494,32	1374238,77
5	410513,18	1374230,97
6	410512,94	1374230,36
7	410521,44	1374215,50
8	410491,82	1374229,92
9	410491,58	1374231,56
10	410492,36	1374244,93

S303		
63:01:0304001:12:3У1		
Площадь: 512 м ²		
Обозначение характерных точек границ	Координаты, м	
	X	Y
1	411062,09	1373945,28
2	411066,50	1373953,58
3	411066,93	1373952,82
4	411068,87	1373956,25
5	411070,17	1373958,37
6	411076,35	1373954,93
7	411075,11	1373952,78
8	411076,52	1373952,04
9	411084,84	1373952,23
10	411097,12	1373945,73
11	411095,85	1373943,64
12	411086,92	1373928,89
13	411067,03	1373918,20
14	411076,00	1373933,90

S302		
63:01:0304001:13:3У1		
Площадь: 201 м ²		
Обозначение характерных точек границ	Координаты, м	
	X	Y
1	411045,82	1373956,02
2	411051,47	1373964,61
3	411066,54	1373955,43
4	411066,50	1373953,58
5	411062,09	1373945,28
6	411042,68	1373930,64
7	411056,35	1373954,58

S301		
63:01:0304001:14:3У1		
Площадь: 604 м ²		
Обозначение характерных точек границ	Координаты, м	
	X	Y
1	411012,66	1373977,89
2	411014,08	1373979,76
3	411020,19	1373988,87
4	411026,83	1373984,43
5	411029,81	1373986,97
6	411032,24	1373983,63
7	411037,37	1373987,78
8	411041,05	1373983,24
9	411035,92	1373979,08
10	411036,55	1373977,11
11	411037,49	1373977,44
12	411037,82	1373976,48
13	411036,88	1373976,17
14	411037,34	1373974,93
15	411041,13	1373980,64

201

S301		
63:01:0304001:14:3У1		
Площадь: 604 м ²		
Обозначение характерных точек границ	Координаты, м	
	X	Y
16	411049,41	1373975,15
17	411045,87	1373969,97
18	411044,69	1373969,51
19	411044,22	1373968,91
20	411051,47	1373964,61
21	411045,82	1373956,02
22	411046,91	1373963,84
23	411032,26	1373972,21

S288		
63:01:0304001:4:3У1		
Площадь: 77 м ²		
Обозначение характерных точек границ	Координаты, м	
	X	Y
1	410753,07	1374116,28
2	410756,40	1374120,08
3	410772,30	1374109,63
4	410770,88	1374107,04
5	410742,00	1374075,34
6	410755,92	1374103,92
7	410758,60	1374108,18
8	410760,39	1374115,75

S299		
63:01:0304001:5:3У1		
Площадь: 265 м ²		
Обозначение характерных точек границ	Координаты, м	
	X	Y
1	410956,57	1374010,28
2	410962,55	1374021,75
3	410981,54	1374011,73
4	410974,07	1374001,17
5	410956,11	1373983,76
6	410966,61	1374002,13

S300		
63:01:0304001:518:3У1		
Площадь: 235 м ²		
Обозначение характерных точек границ	Координаты, м	
	X	Y
1	410982,57	1373996,74
2	410984,53	1374000,06
3	410989,90	1374001,71
4	410999,51	1373998,73
5	411006,09	1373994,71
6	411002,75	1373989,20
7	411006,66	1373986,67
8	411013,37	1373980,61
9	411011,73	1373978,52
10	410989,61	1373993,13
11	411005,91	1373959,68
12	410994,06	1373966,45
13	410994,49	1373967,67
14	411000,61	1373992,96

S289		
63:01:0304001:519:3У1		
Площадь: 376 м ²		
Обозначение характерных точек границ	Координаты, м	
	X	Y
1	410774,19	1374105,32
2	410775,31	1374107,52
3	410777,01	1374110,87
4	410785,51	1374106,94
5	410791,89	1374118,52
6	410806,80	1374109,76
7	410801,13	1374097,56
8	410795,94	1374099,76
9	410794,55	1374097,41
10	410793,35	1374095,39
11	410778,96	1374081,75
12	410794,00	1374112,62

S297		
63:01:0304001:520:3У1		
Площадь: 467 м ²		
Обозначение характерных точек границ	Координаты, м	
	X	Y
1	410919,27	1374029,69
2	410922,68	1374038,98
3	410924,59	1374044,23
4	410926,39	1374047,88
5	410927,02	1374049,46
6	410927,66	1374050,78
7	410942,11	1374041,83
8	410940,49	1374040,10
9	410942,90	1374039,04
10	410942,56	1374032,82
11	410941,42	1374020,59
12	410940,85	1374018,46
13	410915,68	1374010,86
14	410924,49	1374026,29

S241		
63:01:0000000:510:3У1		
Площадь: 133 м ²		
Обозначение характерных точек границ	Координаты, м	
	X	Y
1	408504,89	1375407,24
2	408505,26	1375407,79
3	408509,52	1375405,96
4	408510,31	1375407,33
5	408516,28	1375417,66
6	408519,92	1375417,00
7	408519,99	1375402,48
8	408520,01	1375398,41
9	408517,09	1375406,22
10	408531,27	1375429,80

S117		
63:01:0000000:493:3У1		
Площадь: 324 м ²		
Обозначение характерных точек границ	Координаты, м	
	X	Y
1	404739,55	1380014,90
2	404746,34	1380016,86
3	404748,27	1380010,04
4	404741,49	1380008,09
5	404782,42	1379863,04
6	404787,30	1379864,43
7	404788,80	1379860,01
8	404783,88	1379858,62
9	404850,26	1379617,78
10	404855,26	1379618,90
11	404856,08	1379614,35
12	404851,09	1379613,24
13	404918,19	1379370,34
14	404923,00	1379371,82
15	404924,31	1379367,48
16	404919,52	1379365,95
17	404986,17	1379124,90
18	404990,93	1379126,42
19	404992,11	1379121,93
20	404987,26	1379120,45
21	405050,78	1378880,46
22	405059,59	1378884,05
23	405063,17	1378875,29
24	405054,37	1378871,69
25	405229,74	1378634,21
26	405238,78	1378637,13
27	405241,81	1378628,14
28	405232,79	1378625,22
29	404731,93	1380011,31
30	404725,67	1380034,25
31	404842,99	1379607,53
32	404839,00	1379622,19
33	404853,42	1379615,26
34	404847,66	1379610,23
35	404775,04	1379853,23

S117		
63:01:000000:493:ЗУ1		
Площадь: 324 м ²		
Обозначение характерных точек границ	Координаты, м	
	X	Y
36	404766,66	1379883,94
37	404785,50	1379861,36
38	404779,64	1379856,23
39	404732,86	1380011,42
40	404743,70	1380011,88
41	405043,54	1378868,49
42	405034,05	1378899,93
43	405057,99	1378876,05
44	405049,28	1378870,74
45	404977,85	1379119,77
46	404969,50	1379147,44
47	404988,76	1379123,23
48	404982,45	1379121,08
49	404930,11	1379318,98
50	404920,80	1379349,83
51	404919,68	1379358,34
52	404921,07	1379368,87

S285		
63:01:0304001:521:ЗУ1		
Площадь: 24 м ²		
Обозначение характерных точек границ	Координаты, м	
	X	Y
1	410560,46	1374209,94
2	410560,87	1374210,67
3	410561,41	1374212,50
4	410576,68	1374202,98
5	410550,12	1374169,30
6	410564,41	1374198,64
7	410567,84	1374203,60
8	410567,12	1374208,39

S298		
63:01:0304001:523:ЗУ1		
Площадь: 383 м ²		
Обозначение характерных точек границ	Координаты, м	
	X	Y
1	410940,85	1374018,46
2	410941,42	1374020,59
3	410942,56	1374032,82
4	410942,84	1374037,64
5	410964,94	1374026,74
6	410962,55	1374021,75
7	410956,57	1374010,28
8	410934,73	1373996,36
9	410949,40	1374022,04

S292		
63:01:0304001:524:ЗУ1		
Площадь: 201 м ²		
Обозначение характерных точек границ	Координаты, м	
	X	Y
1	410835,47	1374073,30
2	410844,59	1374087,17
3	410850,60	1374083,10
4	410850,77	1374080,66
5	410853,12	1374079,43
6	410850,83	1374071,47
7	410848,38	1374066,58
8	410836,47	1374074,30
9	410836,47	1374084,30

S293		
63:01:0304001:525:ЗУ1		
Площадь: 319 м ²		
Обозначение характерных точек границ	Координаты, м	
	X	Y
1	410848,38	1374066,58
2	410850,83	1374071,47
3	410853,12	1374079,43
4	410853,31	1374079,79
5	410873,46	1374070,10

S293		
63:01:0304001:525:3У1		
Площадь: 319 м ²		
Обозначение характерных точек границ	Координаты, м	
	X	Y
6	410873,93	1374069,80
7	410874,10	1374069,68
8	410872,66	1374066,82
9	410868,08	1374056,98
10	410867,84	1374056,45
11	410848,91	1374037,15
12	410861,22	1374058,70

S287		
63:01:0304001:9:3У1		
Площадь: 11 м ²		
Обозначение характерных точек границ	Координаты, м	
	X	Y
1	410725,37	1374130,65
2	410725,67	1374131,00
3	410743,91	1374121,77
4	410743,67	1374121,16
5	410732,06	1374118,90
6	410713,74	1374127,81
7	410737,01	1374119,88
8	410743,38	1374121,84
9	410730,10	1374123,47
10	410728,16	1374129,60

S154		
63:01:0310010:12		
Площадь: 420 м ²		
Обозначение характерных точек границ	Координаты, м	
	X	Y
1	406398,33	1377915,25
2	406423,05	1377900,51
3	406415,12	1377888,01
4	406390,77	1377902,83
5	406416,11	1377894,41
6	406407,49	1377899,66

S155		
63:01:0310010:6		
Площадь: 587 м ²		
Обозначение характерных точек границ	Координаты, м	
	X	Y
1	406444,61	1377870,09
2	406453,35	1377887,26
3	406478,09	1377878,09
4	406469,78	1377857,76
5	406466,62	1377857,16
6	406474,85	1377867,01
7	406455,90	1377878,54

S171		
63:01:0000000:479:3У1		
Площадь: 315 м ²		
Обозначение характерных точек границ	Координаты, м	
	X	Y
1	406624,86	1377489,13
2	406626,60	1377490,27
3	406628,90	1377490,80
4	406633,66	1377489,77
5	406643,46	1377468,57
6	406646,32	1377468,79
7	406650,12	1377461,80
8	406640,08	1377457,06
9	406637,62	1377461,29
10	406627,86	1377482,16
11	406644,25	1377461,07
12	406628,32	1377495,13

S168		
63:01:0312002:111:3У1		
Площадь: 129 м ²		
Обозначение характерных точек границ	Координаты, м	
	X	Y

S168		
63:01:0312002:111:3У1		
Площадь: 129 м ²		
Обозначение характерных точек границ	Координаты, м	
	X	Y
1	406601,12	1377550,97
2	406602,76	1377552,19
3	406604,56	1377556,75
4	406613,92	1377531,65
5	406611,01	1377530,35
6	406610,28	1377532,09
7	406608,16	1377531,22
8	406605,29	1377538,80
9	406602,10	1377548,13
10	406610,97	1377533,58
11	406607,54	1377542,77

S156		
63:01:0312002:1349:3У1		
Площадь: 74 м ²		
Обозначение характерных точек границ	Координаты, м	
	X	Y
1	406534,72	1377730,07
2	406534,92	1377730,11
3	406538,20	1377730,71
4	406541,33	1377722,59
5	406543,36	1377722,09
6	406547,45	1377709,48
7	406545,02	1377709,20
8	406544,73	1377709,17
9	406543,90	1377711,12
10	406537,96	1377723,92
11	406544,26	1377721,98
12	406554,26	1377738,41

S174		
63:01:0312002:23:3У1		
Площадь: 96 м ²		
Обозначение характерных точек границ	Координаты, м	
	X	Y
1	406645,74	1377434,79
2	406663,86	1377438,10
3	406667,24	1377434,46
4	406656,98	1377431,44
5	406650,01	1377429,38
6	406661,12	1377436,44
7	406676,15	1377461,12

S165		
63:01:0312002:28:3У1		
Площадь: 51 м ²		
Обозначение характерных точек границ	Координаты, м	
	X	Y
1	406573,41	1377630,89
2	406575,84	1377631,77
3	406582,10	1377614,79
4	406579,76	1377613,94
5	406579,22	1377613,75
6	406553,65	1377587,73
7	406564,60	1377605,70
8	406574,48	1377618,07
9	406579,12	1377619,62

S164		
63:01:0312002:29		
Площадь: 97 м ²		
Обозначение характерных точек границ	Координаты, м	
	X	Y
1	406587,11	1377616,64
2	406580,87	1377633,57
3	406575,84	1377631,77
4	406582,10	1377614,79
5	406544,39	1377595,56
6	406561,51	1377623,67
6	406561,51	1377623,67
7	406579,90	1377629,69

S158		
63:01:0312002:33:3У1		
Площадь: 93 м ²		
Обозначение характерных точек границ	Координаты, м	
	X	Y
1	406553,94	1377686,85
2	406563,87	1377689,86
3	406567,28	1377681,88
4	406563,90	1377680,78
5	406557,08	1377678,31
6	406555,24	1377683,57
7	406570,65	1377690,33
8	406576,30	1377699,61

S160		
63:01:0312002:48:3У1		
Площадь: 83 м ²		
Обозначение характерных точек границ	Координаты, м	
	X	Y
1	406559,74	1377670,69
2	406568,78	1377673,17
3	406569,46	1377662,67
4	406563,25	1377660,66
5	406576,28	1377670,26
6	406584,38	1377683,56
7	406571,80	1377668,13
8	406564,37	1377665,66
9	406573,51	1377678,59
10	406563,36	1377675,41
11	406567,47	1377686,49
12	406558,72	1377683,62
13	406565,69	1377698,80
14	406558,64	1377690,36

S167		
63:01:0312002:550:3У1		
Площадь: 115 м ²		
Обозначение характерных точек границ	Координаты, м	
	X	Y
1	406590,37	1377581,86
2	406595,94	1377588,28
3	406598,18	1377584,65
4	406600,10	1377579,22
5	406602,71	1377575,18
6	406594,53	1377570,20
7	406596,78	1377577,34
8	406605,26	1377591,26

S169		
63:01:0312002:68:3У1		
Площадь: 16 м ²		
Обозначение характерных точек границ	Координаты, м	
	X	Y
1	406610,71	1377524,46
2	406611,86	1377525,18
3	406616,14	1377515,08
4	406614,77	1377514,15
5	406620,77	1377522,07
6	406632,47	1377542,77
7	406616,91	1377519,72
8	406614,05	1377518,33

S163		
63:01:0312002:762:3У1		
Площадь: 45 м ²		
Обозначение характерных точек границ	Координаты, м	
	X	Y
1	406571,51	1377636,51
2	406579,15	1377638,67
3	406580,87	1377633,57
4	406575,84	1377631,77
5	406573,41	1377630,89
6	406536,25	1377596,29
7	406553,26	1377624,24
8	406558,95	1377629,72
9	406575,52	1377634,84

S166		
63:01:0312002:790:3У1		
Площадь: 159 м ²		
Обозначение характерных точек границ	Координаты, м	
	X	Y
1	406579,22	1377613,75
2	406579,76	1377613,94
3	406582,10	1377614,79
4	406584,13	1377615,53
5	406584,93	1377613,39
6	406586,18	1377613,80
7	406587,11	1377611,21
8	406585,88	1377610,78
9	406593,85	1377588,35
10	406588,55	1377586,93
11	406584,14	1377599,27
12	406589,97	1377596,23
13	406599,75	1377612,29

S157		
63:01:0312002:83:3У1		
Площадь: 16 м ²		
Обозначение характерных точек границ	Координаты, м	
	X	Y
1	406552,76	1377689,81
2	406560,40	1377692,18
3	406561,04	1377690,29
4	406560,09	1377689,99
5	406559,13	1377689,71
6	406553,48	1377687,98
7	406569,27	1377702,42
8	406573,29	1377709,02

S170		
63:01:0312002:834:3У1		
Площадь: 158 м ²		
Обозначение характерных точек границ	Координаты, м	
	X	Y
1	406614,77	1377514,15
2	406616,14	1377515,08
3	406623,72	1377518,20
4	406627,06	1377507,96
5	406624,60	1377506,62
6	406627,54	1377498,54
7	406621,77	1377496,34
8	406622,02	1377508,67
9	406629,31	1377520,65

S161		
63:01:0310006:532:3У1		
Площадь: 19 м ²		
Обозначение характерных точек границ	Координаты, м	
	X	Y
1	406585,27	1377743,65
2	406597,48	1377712,91
3	406596,38	1377712,51
4	406604,74	1377717,95
5	406599,13	1377733,57

S162		
63:01:0310006:557:3У1		
Площадь: 66 м ²		
Обозначение характерных точек границ	Координаты, м	
	X	Y
1	406611,40	1377669,91
2	406613,58	1377670,68
3	406613,94	1377669,61
4	406617,34	1377659,20
5	406620,05	1377650,53
6	406623,32	1377639,74
7	406624,78	1377635,48
8	406623,66	1377635,08
9	406632,42	1377640,26
10	406620,39	1377674,44
11	406622,29	1377656,91
12	406616,64	1377657,29
13	406598,52	1377722,57
14	406594,76	1377718,08

S176		
63:01:0310007:540		
Площадь: 14 м ²		
Обозначение характерных точек границ	Координаты, м	
	X	Y
1	406869,84	1377343,57
2	406845,43	1377352,40
3	406870,26	1377344,54
4	406845,01	1377311,71
5	406854,91	1377327,97
6	406863,03	1377339,00
7	406864,81	1377345,88

S178		
63:01:0310007:542:3У1		
Площадь: 4 м ²		
Обозначение характерных точек границ	Координаты, м	
	X	Y
1	406888,81	1377336,86
2	406896,86	1377331,30
3	406896,47	1377330,57
4	406895,78	1377341,46
5	406911,61	1377367,46
6	406895,87	1377336,26
7	406895,71	1377331,54

S177		
63:01:0310007:543		
Площадь: 158 м ²		
Обозначение характерных точек границ	Координаты, м	
	X	Y
1	406893,60	1377325,12
2	406869,23	1377342,15
3	406869,84	1377343,57
4	406870,26	1377344,54
5	406888,81	1377336,86
6	406896,47	1377330,57
7	406869,07	1377294,18
8	406877,73	1377308,41
9	406886,72	1377322,12
10	406889,05	1377332,81

S185		
63:01:0310002:586:3У1		
Площадь: 58 м ²		
Обозначение характерных точек границ	Координаты, м	
	X	Y
1	407163,57	1376944,44
2	407169,92	1376941,23
3	407177,84	1376918,90
4	407171,01	1376891,72
5	407164,73	1376918,26
6	407163,01	1376930,01
7	407168,58	1376939,77

S207		
63:01:0309001:1257:3У1		
Площадь: 192 м ²		
Обозначение характерных точек границ	Координаты, м	
	X	Y
1	407922,24	1375830,03
2	407976,62	1375795,30
3	407973,82	1375793,36
4	407922,62	1375826,25
5	407959,37	1375793,56
6	407930,61	1375810,30
7	407964,27	1375794,04
8	407970,24	1375797,99
9	407924,31	1375814,88
10	407925,01	1375826,65

S208		
63:01:0309001:1263:3У1		
Площадь: 1178 м ²		
Обозначение характерных точек границ	Координаты, м	
	X	Y

S208		
63:01:0309001:1263:3У1		
Площадь: 1178 м ²		
Обозначение характерных точек границ	Координаты, м	
	X	Y
1	407973,82	1375793,36
2	407976,62	1375795,30
3	407987,93	1375788,07
4	408062,33	1375742,69
5	408063,60	1375742,03
6	408061,52	1375740,83
7	408050,58	1375730,90
8	408016,17	1375751,07
9	407986,29	1375785,34
10	408044,88	1375745,65
11	408019,86	1375760,22

S209		
63:01:0309001:1264:3У1		
Площадь: 361 м ²		
Обозначение характерных точек границ	Координаты, м	
	X	Y
1	408061,52	1375740,83
2	408063,60	1375742,03
3	408134,23	1375705,09
4	408162,01	1375713,61
5	408132,47	1375702,33
6	408101,67	1375718,66
7	408231,68	1375650,30
8	408232,34	1375653,93
9	408272,62	1375622,92
10	408280,20	1375621,20
11	408271,90	1375622,52
12	408102,97	1375709,25
13	408078,55	1375723,47
14	408107,84	1375709,64
15	408116,75	1375712,35
16	408067,27	1375730,62
17	408066,88	1375739,06
18	408263,65	1375618,30
19	408239,46	1375632,39
20	408258,41	1375624,37
21	408264,81	1375628,29
22	408236,36	1375636,13
23	408236,59	1375648,93

S190		
63:01:0309001:1266:3У1		
Площадь: 171 м ²		
Обозначение характерных точек границ	Координаты, м	
	X	Y
1	407335,13	1376280,18
2	407339,57	1376281,08
3	407341,95	1376274,98
4	407339,14	1376273,32
5	407343,49	1376265,90
6	407345,11	1376266,86
7	407348,59	1376257,89
8	407382,52	1376207,00
9	407380,19	1376203,31
10	407343,14	1376210,92
11	407338,22	1376231,72
12	407348,43	1376212,05
13	407372,29	1376219,33
14	407333,41	1376250,93
15	407338,06	1376278,65

S191		
63:01:0309001:1267:3У1		
Площадь: 22 м ²		
Обозначение характерных точек границ	Координаты, м	
	X	Y
1	407339,14	1376273,32
2	407341,95	1376274,98
3	407345,11	1376266,86
4	407343,49	1376265,90
5	407349,32	1376223,07

S191		
63:01:0309001:1267:3У1		
Площадь: 22 м ²		
Обозначение характерных точек границ	Координаты, м	
	X	Y
6	407344,39	1376243,92
7	407339,37	1376263,39
8	407342,47	1376270,05

S226		
63:01:0000000:434:3У1		
Площадь: 293 м ²		
Обозначение характерных точек границ	Координаты, м	
	X	Y
1	408301,84	1375526,01
2	408305,96	1375531,13
3	408315,08	1375542,15
4	408318,01	1375539,87
5	408318,54	1375539,42
6	408316,22	1375536,49
7	408322,62	1375532,64
8	408320,86	1375529,85
9	408325,57	1375526,86
10	408320,14	1375518,46
11	408319,80	1375518,67
12	408316,12	1375518,68
13	408314,19	1375519,71
14	408313,72	1375519,10
15	408313,92	1375528,88
16	408327,58	1375552,34

S227		
63:01:0309001:28		
Площадь: 56 м ²		
Обозначение характерных точек границ	Координаты, м	
	X	Y
1	408326,63	1375538,86
2	408320,58	1375542,76
3	408318,01	1375539,87
4	408318,54	1375539,42
5	408316,22	1375536,49
6	408322,62	1375532,64
7	408323,19	1375537,81
8	408331,23	1375551,63

S236		
63:01:0309001:30		
Площадь: 137 м ²		
Обозначение характерных точек границ	Координаты, м	
	X	Y
1	408445,54	1375469,17
2	408443,04	1375470,57
3	408418,00	1375482,61
4	408416,53	1375479,89
5	408442,35	1375464,35
6	408442,75	1375479,21
7	408461,43	1375511,30
8	408440,92	1375474,51
9	408440,61	1375468,39

S188		
63:01:0309001:619:3У1		
Площадь: 391 м ²		
Обозначение характерных точек границ	Координаты, м	
	X	Y
1	407354,78	1376371,53
2	407409,99	1376465,90
3	407412,23	1376464,69
4	407382,99	1376412,88
5	407362,36	1376378,70
6	407367,12	1376376,25
7	407361,87	1376367,15
8	407384,42	1376395,40
9	407393,36	1376410,22
10	407379,49	1376393,18
11	407364,15	1376386,06
12	407402,87	1376430,35

211

S188		
63:01:0309001:619:3У1		
Площадь: 391 м ²		
Обозначение характерных точек границ	Координаты, м	
	X	Y
13	407399,93	1376446,62

S225		
63:01:0304005:510:3У1		
Площадь: 318 м ²		
Обозначение характерных точек границ	Координаты, м	
	X	Y
1	408291,74	1375531,89
2	408303,77	1375553,61
3	408316,85	1375545,90
4	408300,77	1375526,63
5	408300,33	1375534,16
6	408306,28	1375544,39

S139		
63:01:0314006:1527		
Площадь: 269 м ²		
Обозначение характерных точек границ	Координаты, м	
	X	Y
1	405090,99	1378876,92
2	405082,51	1378873,91
3	405074,54	1378904,44
4	405082,61	1378906,74
5	405090,31	1378878,78
6	405072,30	1378865,57
7	405065,03	1378889,66

S245		
63:01:0000000:7141:3У1		
Площадь: 314 м ²		
Обозначение характерных точек границ	Координаты, м	
	X	Y
1	408556,93	1375376,82
2	408567,08	1375399,81
3	408567,22	1375399,74
4	408567,69	1375400,37
5	408578,96	1375393,78
6	408568,52	1375375,07
7	408566,61	1375371,15
8	408564,34	1375379,12
9	408579,00	1375404,29

S196		
63:01:0304006:537:3У1		
Площадь: 292 м ²		
Обозначение характерных точек границ	Координаты, м	
	X	Y
1	407733,99	1375856,54
2	407736,57	1375867,18
3	407737,40	1375867,00
4	407742,88	1375864,92
5	407748,60	1375863,90
6	407756,07	1375862,57
7	407757,35	1375862,36
8	407752,87	1375845,55
9	407749,25	1375854,31
10	407749,25	1375864,31

S198		
63:01:0304006:567:3У1		
Площадь: 238 м ²		
Обозначение характерных точек границ	Координаты, м	
	X	Y
1	407769,09	1375836,10
2	407771,52	1375850,75
3	407773,45	1375858,91
4	407778,40	1375857,38
5	407782,67	1375855,73
6	407780,95	1375851,62
7	407778,88	1375830,41
8	407775,07	1375840,00
9	407777,09	1375850,76

S201		
63:01:0304006:1:3У1		
Площадь: 579 м ²		
Обозначение характерных точек границ	Координаты, м	
	X	Y
1	407802,72	1375816,54
2	407800,35	1375817,92
3	407804,20	1375834,82
4	407806,70	1375833,78
5	407832,63	1375823,04
6	407828,75	1375810,52
7	407827,54	1375802,08
8	407818,03	1375813,82
9	407818,03	1375823,82

S214		
63:01:0304005:533:3У1		
Площадь: 319 м ²		
Обозначение характерных точек границ	Координаты, м	
	X	Y
1	408115,75	1375634,33
2	408117,81	1375637,21
3	408118,70	1375636,63
4	408121,18	1375640,42
5	408119,20	1375641,95
6	408129,05	1375655,59
7	408139,58	1375648,92
8	408139,33	1375648,00
9	408137,05	1375644,47
10	408134,73	1375640,88
11	408131,25	1375634,93
12	408131,35	1375634,86
13	408127,96	1375629,69
14	408127,86	1375629,76
15	408126,71	1375627,94
16	408126,41	1375637,51
17	408139,38	1375659,78

S219		
63:01:0304005:532:3У1		
Площадь: 385 м ²		
Обозначение характерных точек границ	Координаты, м	
	X	Y
1	408195,61	1375588,23
2	408205,98	1375605,29
3	408207,91	1375608,45
4	408208,72	1375609,88
5	408221,76	1375602,35
6	408221,44	1375601,83
7	408221,62	1375601,69
8	408215,52	1375592,53
9	408208,62	1375580,27
10	408197,39	1375586,81
11	408205,48	1375588,95
12	408216,54	1375607,94

S221		
63:01:0304005:550:3У1		
Площадь: 335 м ²		
Обозначение характерных точек границ	Координаты, м	
	X	Y
1	408224,50	1375571,03
2	408224,61	1375571,22
3	408236,25	1375593,22
4	408246,98	1375585,67
5	408248,10	1375584,84
6	408245,00	1375578,45
7	408239,66	1375571,07
8	408238,69	1375570,15
9	408234,64	1375565,12
10	408233,20	1375573,11
11	408246,19	1375595,42

S275		
63:01:0304004:1651:3У1		
Площадь: 216 м ²		

Обозначение характерных точек границ	Координаты, м	
	X	Y
1	410334,64	1374306,99
2	410335,22	1374307,79
3	410343,32	1374324,05
4	410353,12	1374318,55
5	410352,78	1374318,03
6	410346,04	1374302,10
7	410328,43	1374284,19
8	410333,98	1374295,57

S216		
63:01:0304006:1034		
Площадь: 409 м ²		
Обозначение характерных точек границ	Координаты, м	
	X	Y
1	408175,25	1375609,18
2	408170,92	1375602,22
3	408157,37	1375610,10
4	408157,55	1375610,43
5	408158,08	1375611,40
6	408159,76	1375613,29
7	408162,38	1375617,94
8	408162,61	1375619,32
9	408163,18	1375620,65
10	408163,82	1375622,19
11	408165,28	1375626,15
12	408166,81	1375629,19
13	408167,53	1375630,61
14	408168,21	1375631,95
15	408184,40	1375622,46
16	408183,55	1375621,11
17	408182,66	1375619,69
18	408180,33	1375615,98
19	408176,95	1375611,45
20	408173,83	1375613,77
21	408183,48	1375630,35

S217		
63:01:0304006:1036		
Площадь: 402 м ²		
Обозначение характерных точек границ	Координаты, м	
	X	Y
1	408189,58	1375599,48
2	408188,08	1375597,21
3	408186,84	1375594,67
4	408186,54	1375593,13
5	408170,92	1375602,22
6	408175,25	1375609,18
7	408176,95	1375611,45
8	408180,33	1375615,98
9	408182,66	1375619,69
10	408183,55	1375621,11
11	408184,40	1375622,46
12	408198,49	1375614,21
13	408197,48	1375612,86
14	408196,43	1375611,43
15	408192,90	1375606,66
16	408190,98	1375602,53
17	408188,94	1375606,86
18	408202,95	1375630,92

S231		
63:01:0304005:526:3У1		
Площадь: 440 м ²		
Обозначение характерных точек границ	Координаты, м	
	X	Y
1	408350,18	1375497,79
2	408363,83	1375518,30
3	408364,44	1375518,01
4	408378,96	1375509,59
5	408378,44	1375508,76
6	408377,78	1375507,66
7	408374,76	1375502,86
8	408365,86	1375488,61
9	408362,79	1375497,38
10	408374,42	1375517,35

S240		
63:01:0304005:551:3У1		
Площадь: 316 м ²		
Обозначение характерных точек границ	Координаты, м	
	X	Y
1	408488,64	1375426,55
2	408493,22	1375435,05
3	408518,14	1375420,92
4	408500,27	1375413,98
5	408498,56	1375417,99
6	408492,25	1375420,17
7	408494,35	1375424,88
8	408499,47	1375410,42
9	408500,11	1375411,29
10	408505,26	1375407,79
11	408504,89	1375407,24
12	408506,73	1375414,51
13	408511,25	1375416,70
14	408514,57	1375418,33
15	408516,03	1375417,23
16	408512,45	1375411,04
17	408502,67	1375421,29
18	408518,91	1375449,18
19	408506,95	1375418,02
20	408511,29	1375413,99
21	408501,84	1375416,47
22	408500,91	1375410,18
23	408507,59	1375422,24
24	408510,15	1375423,01

S233		
63:01:0304005:573:3У1		
Площадь: 522 м ²		
Обозначение характерных точек границ	Координаты, м	
	X	Y
1	408379,49	1375480,63
2	408390,03	1375496,14
3	408393,16	1375501,34
4	408403,35	1375494,61
5	408405,76	1375492,27
6	408405,93	1375492,10
7	408406,21	1375491,83
8	408408,50	1375489,61
9	408418,00	1375482,65
10	408416,53	1375479,89
11	408416,10	1375479,08
12	408405,39	1375485,53
13	408400,04	1375475,69
14	408397,12	1375470,31
15	408390,16	1375481,21
16	408402,09	1375501,71

S216		
63:01:0304006:1028:3У1		
Площадь: 409 м ²		
Обозначение характерных точек границ	Координаты, м	
	X	Y
1	408157,37	1375610,10
2	408157,55	1375610,43
3	408158,08	1375611,40
4	408159,76	1375613,29
5	408162,38	1375617,94
6	408162,61	1375619,32
7	408163,18	1375620,65
8	408163,82	1375622,19
9	408165,28	1375626,15
10	408166,81	1375629,19
11	408167,53	1375630,61
12	408168,21	1375631,95
13	408184,40	1375622,46
14	408183,55	1375621,11
15	408182,66	1375619,69
16	408180,33	1375615,98
17	408176,95	1375611,45
18	408175,25	1375609,18
19	408170,92	1375602,22

S216		
63:01:0304006:1028:3У1		
Площадь: 409 м ²		
Обозначение характерных точек границ	Координаты, м	
	X	Y
20	408164,97	1375612,56
21	408171,01	1375622,93

S217		
63:01:0304006:1029:3У1		
Площадь: 402 м ²		
Обозначение характерных точек границ	Координаты, м	
	X	Y
1	408170,92	1375602,22
2	408175,25	1375609,18
3	408176,95	1375611,45
4	408180,33	1375615,98
5	408182,66	1375619,69
6	408183,55	1375621,11
7	408184,40	1375622,46
8	408198,49	1375614,21
9	408197,48	1375612,86
10	408196,43	1375611,43
11	408192,90	1375606,66
12	408190,98	1375602,53
13	408189,58	1375599,48
14	408188,08	1375597,21
15	408186,84	1375594,67
16	408186,54	1375593,13
17	408178,33	1375603,54
18	408187,10	1375618,61

S239		
63:01:0304006:1044:3У1		
Площадь: 329 м ²		
Обозначение характерных точек границ	Координаты, м	
	X	Y
1	408460,79	1375433,04
2	408469,15	1375448,64
3	408469,53	1375449,34
4	408470,17	1375450,54
5	408471,23	1375449,94
6	408471,99	1375451,26
7	408473,56	1375454,02
8	408484,68	1375447,83
9	408483,09	1375444,86
10	408480,99	1375440,92
11	408471,68	1375426,67
12	408469,00	1375434,56
13	408487,01	1375465,51

S238		
63:01:0304006:1045:3У1		
Площадь: 232 м ²		
Обозначение характерных точек границ	Координаты, м	
	X	Y
1	408449,73	1375439,51
2	408449,89	1375439,79
3	408458,47	1375454,89
4	408466,62	1375450,67
5	408467,42	1375452,10
6	408470,17	1375450,54
7	408469,53	1375449,34
8	408469,15	1375448,64
9	408460,79	1375433,04
10	408458,08	1375441,64
11	408463,32	1375450,64

S229		
63:01:0304006:1047:3У1		
Площадь: 332 м ²		
Обозначение характерных точек границ	Координаты, м	
	X	Y
1	408325,23	1375513,53
2	408336,60	1375533,03
3	408344,09	1375528,07
4	408349,07	1375525,34

S229		
63:01:0304006:1047:3У1		
Площадь: 332 м ²		
Обозначение характерных точек границ	Координаты, м	
	X	Y
5	408336,78	1375505,64
6	408325,47	1375512,25
7	408334,41	1375514,18
8	408349,35	1375539,85

S223		
63:01:0304006:1048		
Площадь: 321 м ²		
Обозначение характерных точек границ	Координаты, м	
	X	Y
1	408258,42	1375557,52
2	408255,67	1375552,89
3	408267,20	1375546,18
4	408279,80	1375567,67
5	408268,88	1375573,55
6	408267,76	1375573,42
7	408261,20	1375562,42
8	408262,17	1375560,67
9	408259,69	1375556,77
10	408270,18	1375557,04
11	408281,50	1375576,48

S215		
63:01:0304006:1050:3У1		
Площадь: 437 м ²		
Обозначение характерных точек границ	Координаты, м	
	X	Y
1	408126,72	1375627,94
2	408127,86	1375629,76
3	408127,96	1375629,69
4	408131,35	1375634,86
5	408131,25	1375634,93
6	408134,73	1375640,88
7	408137,05	1375644,47
8	408139,33	1375648,00
9	408139,75	1375647,78
10	408139,84	1375647,92
11	408146,84	1375644,07
12	408152,28	1375640,89
13	408154,65	1375639,39
14	408151,90	1375634,76
15	408153,03	1375634,16
16	408144,74	1375621,47
17	408143,63	1375619,70
18	408139,34	1375622,45
19	408138,52	1375621,08
20	408139,15	1375629,56
21	408145,73	1375640,87

S203		
63:01:0304006:2:3У1		
Площадь: 9 м ²		
Обозначение характерных точек границ	Координаты, м	
	X	Y
1	407839,86	1375794,91
2	407847,24	1375793,31
3	407846,70	1375790,94
4	407850,51	1375802,41
5	407850,51	1375812,41
6	407845,60	1375792,71
7	407849,27	1375797,31

S204		
63:01:0304006:20:3У1		
Площадь: 52 м ²		
Обозначение характерных точек границ	Координаты, м	
	X	Y
1	407846,70	1375790,94
2	407847,24	1375793,31
3	407858,28	1375790,92
4	407858,16	1375784,27
5	407862,29	1375798,91

S204		
63:01:0304006:20:3У1		
Площадь: 52 м ²		
Обозначение характерных точек границ	Координаты, м	
	X	У
6	407862,29	1375808,91
7	407859,65	1375794,59
8	407855,08	1375788,86

S194		
63:01:0304006:21:3У1		
Площадь: 1 м ²		
Обозначение характерных точек границ	Координаты, м	
	X	У
1	407702,89	1375874,64
2	407706,32	1375873,39
3	407706,08	1375872,78
4	407703,87	1375890,04
5	407703,87	1375900,04
6	407705,62	1375873,37
7	407705,36	1375885,53
8	407709,41	1375870,98
9	407712,48	1375883,06

S242		
63:01:0304006:22:3У1		
Площадь: 125 м ²		
Обозначение характерных точек границ	Координаты, м	
	X	У
1	408526,01	1375394,90
2	408526,26	1375398,13
3	408531,71	1375397,63
4	408532,89	1375397,51
5	408532,92	1375395,91
6	408549,17	1375388,55
7	408546,93	1375382,67
8	408550,83	1375371,98
9	408534,21	1375381,65
10	408536,07	1375381,78
11	408538,24	1375391,46

S193		
63:01:0304006:29		
Площадь: 245 м ²		
Обозначение характерных точек границ	Координаты, м	
	X	У
1	407652,32	1375917,10
2	407656,66	1375924,91
3	407633,69	1375937,66
4	407629,36	1375929,85
5	407638,02	1375925,04
6	407637,05	1375923,32
7	407641,42	1375920,88
8	407642,39	1375922,62
9	407647,39	1375939,11
10	407623,86	1375952,81
11	407647,95	1375933,53
12	407649,19	1375923,78

S224		
63:01:0304006:33:3У1		
Площадь: 304 м ²		
Обозначение характерных точек границ	Координаты, м	
	X	У
1	408280,74	1375538,29
2	408294,31	1375559,81
3	408304,00	1375554,02
4	408303,77	1375553,61
5	408291,74	1375531,89
6	408289,23	1375540,10
7	408305,33	1375567,75

S254		
63:01:0304006:39:3У1		
Площадь: 211 м ²		
Обозначение характерных точек границ	Координаты, м	
	X	У

S254		
63:01:0304006:39:3У1		
Площадь: 211 м ²		
Обозначение характерных точек границ	Координаты, м	
	X	Y
1	408581,40	1375362,50
2	408586,70	1375372,94
3	408602,54	1375363,95
4	408596,57	1375353,64
5	408595,41	1375342,69
6	408574,93	1375354,62
7	408586,35	1375350,15
8	408591,30	1375364,55

S222		
63:01:0000000:664:3У1		
Площадь: 553 м ²		
Обозначение характерных точек границ	Координаты, м	
	X	Y
1	408234,64	1375565,12
2	408238,69	1375570,15
3	408239,66	1375571,07
4	408245,00	1375578,45
5	408248,10	1375584,84
6	408267,76	1375573,42
7	408261,20	1375562,42
8	408262,17	1375560,67
9	408259,69	1375556,77
10	408258,42	1375557,52
11	408255,48	1375552,99
12	408249,64	1375563,34
13	408260,90	1375582,68

S197		
63:01:0304006:505:3У1		
Площадь: 361 м ²		
Обозначение характерных точек границ	Координаты, м	
	X	Y
1	407752,88	1375845,54
2	407757,89	1375864,24
3	407769,24	1375860,42
4	407773,45	1375858,91
5	407771,52	1375850,75
6	407769,09	1375836,11
7	407765,33	1375845,92
8	407765,33	1375855,92

S232		
63:01:0304006:509:3У1		
Площадь: 399 м ²		
Обозначение характерных точек границ	Координаты, м	
	X	Y
1	408365,86	1375488,61
2	408374,76	1375502,86
3	408377,78	1375507,66
4	408378,44	1375508,76
5	408378,96	1375509,59
6	408389,05	1375503,69
7	408393,16	1375501,34
8	408390,03	1375496,14
9	408379,49	1375480,63
10	408382,99	1375497,01
11	408384,37	1375496,70
12	408384,68	1375498,07
13	408383,30	1375498,38
14	408376,15	1375489,55
15	408384,50	1375503,89

S129		
63:01:0314006:543:3У1		
Площадь: 58 м ²		
Обозначение характерных точек границ	Координаты, м	
	X	Y
1	404993,57	1379200,55
2	404995,70	1379201,11
3	405002,38	1379177,26
4	404999,79	1379176,59

S129		
63:01:0314006:543:3У1		
Площадь: 58 м ²		
Обозначение характерных точек границ	Координаты, м	
	X	Y
5	404993,73	1379200,54
6	404989,18	1379172,70
7	404982,06	1379200,34
8	404998,05	1379188,90
9	404987,83	1379185,42

S147		
63:01:0314007:500:3У1		
Площадь: 476 м ²		
Обозначение характерных точек границ	Координаты, м	
	X	Y
1	405246,01	1378615,93
2	405246,64	1378617,77
3	405248,25	1378622,47
4	405249,38	1378625,75
5	405261,65	1378622,82
6	405279,89	1378611,64
7	405277,22	1378602,14
8	405276,37	1378599,10
9	405276,25	1378598,66
10	405275,91	1378597,46
11	405275,72	1378596,78
12	405273,17	1378598,43
13	405272,28	1378599,00
14	405271,27	1378599,64
15	405263,84	1378604,44
16	405259,66	1378607,14
17	405274,51	1378604,71
18	405252,41	1378618,17

S151		
63:01:0314006:505:3У1		
Площадь: 84 м ²		
Обозначение характерных точек границ	Координаты, м	
	X	Y
1	405442,88	1378509,61
2	405444,08	1378510,98
3	405474,64	1378492,20
4	405472,98	1378489,48
5	405459,68	1378498,79
6	405501,21	1378463,98
7	405471,06	1378482,34
8	405467,64	1378486,22
9	405467,56	1378494,74

S159		
63:01:0312002:3У1		
Площадь: 88 м ²		
Обозначение характерных точек границ	Координаты, м	
	X	Y
1	406557,08	1377678,30
2	406563,90	1377680,78
3	406567,28	1377681,88
4	406567,94	1377682,09
5	406568,78	1377673,17
6	406559,74	1377670,70
7	406575,66	1377682,60
8	406585,84	1377699,32

S175		
63:01:0310005:527:3У1		
Площадь: 59 м ²		
Обозначение характерных точек границ	Координаты, м	
	X	Y
1	406683,34	1377416,13
2	406685,28	1377416,55
3	406689,55	1377410,58
4	406696,29	1377400,14
5	406695,90	1377400,00
6	406692,48	1377398,88
7	406732,06	1377391,55
8	406687,33	1377418,79

S215		
63:01:0304006:1050:3У1		
Площадь: 437 м ²		
Обозначение характерных точек границ	Координаты, м	
	X	Y
1	408126,72	1375627,94
2	408127,86	1375629,76
3	408127,96	1375629,69
4	408131,35	1375634,86
5	408131,25	1375634,93
6	408134,73	1375640,88
7	408137,05	1375644,47
8	408139,33	1375648,00
9	408139,75	1375647,78
10	408139,84	1375647,92
11	408146,84	1375644,07
12	408152,28	1375640,89
13	408154,65	1375639,39
14	408151,90	1375634,76
15	408153,03	1375634,16
16	408144,74	1375621,47
17	408143,63	1375619,70
18	408139,34	1375622,45
19	408138,52	1375621,08
20	408139,15	1375629,56
21	408145,73	1375640,87

S203		
63:01:0304006:2:3У1		
Площадь: 9 м ²		
Обозначение характерных точек границ	Координаты, м	
	X	Y
1	407839,86	1375794,91
2	407847,24	1375793,31
3	407846,70	1375790,94
4	407850,51	1375802,41
5	407850,51	1375812,41
6	407845,60	1375792,71
7	407849,27	1375797,31

S204		
63:01:0304006:20:3У1		
Площадь: 52 м ²		
Обозначение характерных точек границ	Координаты, м	
	X	Y
1	407846,70	1375790,94
2	407847,24	1375793,31
3	407858,28	1375790,92
4	407858,16	1375784,27
5	407862,29	1375798,91
6	407862,29	1375808,91
7	407859,65	1375794,59
8	407855,08	1375788,86

S194		
63:01:0304006:21:3У1		
Площадь: 1 м ²		
Обозначение характерных точек границ	Координаты, м	
	X	Y
1	407702,89	1375874,64
2	407706,32	1375873,39
3	407706,08	1375872,78
4	407703,87	1375890,04
5	407703,87	1375900,04
6	407705,62	1375873,37
7	407705,36	1375885,53
8	407709,41	1375870,98
9	407712,48	1375883,06

S242		
63:01:0304006:22:3У1		
Площадь: 125 м ²		
Обозначение характерных точек границ	Координаты, м	
	X	Y
1	408526,01	1375394,90
2	408526,26	1375398,13

S242		
63:01:0304006:22:3У1		
Площадь: 125 м ²		
Обозначение характерных точек границ	Координаты, м	
	X	Y
3	408531,71	1375397,63
4	408532,89	1375397,51
5	408532,92	1375395,91
6	408549,17	1375388,55
7	408546,93	1375382,67
8	408550,83	1375371,98
9	408534,21	1375381,65
10	408536,07	1375381,78
11	408538,24	1375391,46

S193		
63:01:0304006:29		
Площадь: 245 м ²		
Обозначение характерных точек границ	Координаты, м	
	X	Y
1	407652,32	1375917,10
2	407656,66	1375924,91
3	407633,69	1375937,66
4	407629,36	1375929,85
5	407638,02	1375925,04
6	407637,05	1375923,32
7	407641,42	1375920,88
8	407642,39	1375922,62
9	407647,39	1375939,11
10	407623,86	1375952,81
11	407647,95	1375933,53
12	407649,19	1375923,78

S224		
63:01:0304006:33:3У1		
Площадь: 304 м ²		
Обозначение характерных точек границ	Координаты, м	
	X	Y
1	408280,74	1375538,29
2	408294,31	1375559,81
3	408304,00	1375554,02
4	408303,77	1375553,61
5	408291,74	1375531,89
6	408289,23	1375540,10
7	408305,33	1375567,75

S254		
63:01:0304006:39:3У1		
Площадь: 211 м ²		
Обозначение характерных точек границ	Координаты, м	
	X	Y
1	408581,40	1375362,50
2	408586,70	1375372,94
3	408602,54	1375363,95
4	408596,57	1375353,64
5	408595,41	1375342,69
6	408574,93	1375354,62
7	408586,35	1375350,15
8	408591,30	1375364,55

S222		
63:01:0000000:664:3У1		
Площадь: 553 м ²		
Обозначение характерных точек границ	Координаты, м	
	X	Y
1	408234,64	1375565,12
2	408238,69	1375570,15
3	408239,66	1375571,07
4	408245,00	1375578,45
5	408248,10	1375584,84
6	408267,76	1375573,42
7	408261,20	1375562,42
8	408262,17	1375560,67
9	408259,69	1375556,77
10	408258,42	1375557,52
11	408255,48	1375552,99
12	408249,64	1375563,34

S222		
63:01:0000000:664:3У1		
Площадь: 553 м ²		
Обозначение характерных точек границ	Координаты, м	
	X	У
13	408260,90	1375582,68

S197		
63:01:0304006:505:3У1		
Площадь: 361 м ²		
Обозначение характерных точек границ	Координаты, м	
	X	У
1	407752,88	1375845,54
2	407757,89	1375864,24
3	407769,24	1375860,42
4	407773,45	1375858,91
5	407771,52	1375850,75
6	407769,09	1375836,11
7	407765,33	1375845,92
8	407765,33	1375855,92

S232		
63:01:0304006:509:3У1		
Площадь: 399 м ²		
Обозначение характерных точек границ	Координаты, м	
	X	У
1	408365,86	1375488,61
2	408374,76	1375502,86
3	408377,78	1375507,66
4	408378,44	1375508,76
5	408378,96	1375509,59
6	408389,05	1375503,69
7	408393,16	1375501,34
8	408390,03	1375496,14
9	408379,49	1375480,63
10	408382,99	1375497,01
11	408384,37	1375496,70
12	408384,68	1375498,07
13	408383,30	1375498,38
14	408376,15	1375489,55
15	408384,50	1375503,89

S228		
63:01:0304006:512:3У1		
Площадь: 220 м ²		
Обозначение характерных точек границ	Координаты, м	
	X	У
1	408313,72	1375519,10
2	408314,19	1375519,71
3	408316,12	1375518,68
4	408319,80	1375518,67
5	408320,14	1375518,46
6	408325,57	1375526,86
7	408320,86	1375529,85
8	408326,63	1375538,86
9	408336,60	1375533,03
10	408325,23	1375513,53
11	408323,55	1375513,37
12	408322,58	1375513,94
13	408326,30	1375520,83
14	408341,49	1375546,90

S220		
63:01:0304006:513:3У1		
Площадь: 448 м ²		
Обозначение характерных точек границ	Координаты, м	
	X	У
1	408208,62	1375580,27
2	408215,52	1375592,53
3	408221,62	1375601,69
4	408236,25	1375593,22
5	408224,61	1375571,22
6	408224,50	1375571,03
7	408220,58	1375580,81
8	408233,17	1375602,43

S202		
------	--	--

63:01:0304006:519:3У1		
Площадь: 597 м ²		
Обозначение характерных точек границ	Координаты, м	
	X	Y
1	407827,55	1375802,08
2	407828,75	1375810,52
3	407832,63	1375823,04
4	407834,77	1375822,18
5	407841,77	1375819,10
6	407846,64	1375816,96
7	407855,71	1375811,86
8	407856,24	1375808,29
9	407855,25	1375798,47
10	407853,35	1375796,57
11	407853,03	1375792,06
12	407847,24	1375793,31
13	407839,86	1375794,91
14	407840,76	1375807,11
15	407840,76	1375817,11

S192		
63:01:0304006:536:3У1		
Площадь: 36 м ²		
Обозначение характерных точек границ	Координаты, м	
	X	Y
1	407441,48	1376061,11
2	407441,87	1376061,58
3	407460,90	1376042,78
4	407462,21	1376040,49
5	407461,54	1376039,50
6	407476,07	1376051,65
7	407458,38	1376062,02
8	407460,10	1376056,25
9	407457,86	1376044,55

S256		
63:01:0304006:543		
Площадь: 1066 м ²		
Обозначение характерных точек границ	Координаты, м	
	X	Y
1	408664,28	1375322,29
2	408673,64	1375315,64
3	408681,29	1375327,15
4	408672,83	1375333,11
5	408673,37	1375333,92
6	408666,93	1375338,35
7	408666,15	1375338,08
8	408658,68	1375343,63
9	408623,28	1375365,77
10	408619,03	1375359,65
11	408617,84	1375357,17
12	408615,73	1375353,87
13	408614,53	1375352,12
14	408664,31	1375333,09
15	408643,54	1375345,19

S195		
63:01:0304006:569:3У1		
Площадь: 4 м ²		
Обозначение характерных точек границ	Координаты, м	
	X	Y
1	407706,46	1375872,56
2	407706,58	1375872,91
3	407719,52	1375865,01
4	407719,48	1375864,91
5	407712,68	1375887,65
6	407712,68	1375897,65

S237		
63:01:0304006:581:3У1		
Площадь: 322 м ²		
Обозначение характерных точек границ	Координаты, м	
	X	Y
1	408437,58	1375446,63
2	408438,48	1375447,74
3	408450,21	1375465,29
4	408451,52	1375466,71

S237		
63:01:0304006:581:3У1		
Площадь: 322 м ²		
Обозначение характерных точек границ	Координаты, м	
	X	Y
5	408458,89	1375463,12
6	408458,64	1375462,65
7	408462,06	1375461,23
8	408459,23	1375456,23
9	408449,89	1375439,79
10	408449,73	1375439,51
11	408447,04	1375448,03
12	408461,76	1375473,32

S235		
63:01:0304006:584:3У1		
Площадь: 376 м ²		
Обозначение характерных точек границ	Координаты, м	
	X	Y
1	408414,59	1375460,09
2	408423,44	1375475,72
3	408442,35	1375464,35
4	408434,29	1375452,57
5	408430,37	1375450,84
6	408423,28	1375461,94
7	408438,14	1375487,47

S234		
63:01:0304006:585:3У1		
Площадь: 358 м ²		
Обозначение характерных точек границ	Координаты, м	
	X	Y
1	408397,12	1375470,31
2	408400,04	1375475,69
3	408405,39	1375485,53
4	408416,10	1375479,08
5	408416,53	1375479,89
6	408423,44	1375475,72
7	408414,59	1375460,09
8	408406,11	1375472,56
9	408418,84	1375494,41

S205		
63:01:0304006:591		
Площадь: 1072 м ²		
Обозначение характерных точек границ	Координаты, м	
	X	Y
1	407921,53	1375756,34
2	407917,09	1375758,96
3	407916,53	1375758,02
4	407912,74	1375758,60
5	407909,43	1375759,36
6	407906,06	1375761,36
7	407903,72	1375763,99
8	407901,43	1375766,94
9	407898,02	1375761,13
10	407864,78	1375781,46
11	407862,53	1375782,83
12	407869,87	1375799,37
13	407908,44	1375778,77
14	407906,56	1375775,61
15	407911,32	1375772,78
16	407912,08	1375774,09
17	407917,62	1375770,80
18	407916,86	1375769,52
19	407921,64	1375766,68
20	407920,84	1375765,33
21	407925,30	1375762,69
22	407900,96	1375773,06
23	407880,84	1375784,78

S255		
63:01:0304006:592:3У1		
Площадь: 96 м ²		
Обозначение характерных точек границ	Координаты, м	
	X	Y
1	408610,20	1375345,65

S255		
63:01:0304006:592:3У1		
Площадь: 96 м ²		
Обозначение характерных точек границ	Координаты, м	
	X	Y
2	408611,02	1375346,85
3	408660,98	1375318,13
4	408659,80	1375316,63
5	408635,41	1375320,11
6	408613,14	1375333,07
7	408638,38	1375324,36
8	408643,19	1375327,53
9	408613,53	1375335,43
10	408614,38	1375344,34

S210		
63:01:0304006:599		
Площадь: 403 м ²		
Обозначение характерных точек границ	Координаты, м	
	X	Y
1	408084,06	1375659,23
2	408085,17	1375660,89
3	408087,25	1375659,54
4	408097,70	1375674,68
5	408090,43	1375679,88
6	408077,85	1375686,67
7	408073,18	1375678,21
8	408073,62	1375673,84
9	408072,78	1375670,93
10	408075,06	1375669,22
11	408073,89	1375667,59
12	408079,92	1375663,17
13	408080,02	1375661,93
14	408083,31	1375659,80
15	408086,47	1375667,20
16	408086,47	1375677,20

S218		
63:01:0304006:613:3У1		
Площадь: 233 м ²		
Обозначение характерных точек границ	Координаты, м	
	X	Y
1	408186,54	1375593,13
2	408186,84	1375594,67
3	408188,08	1375597,21
4	408189,58	1375599,48
5	408190,98	1375602,53
6	408192,90	1375606,66
7	408196,43	1375611,43
8	408205,98	1375605,29
9	408195,61	1375588,23
10	408197,39	1375586,81
11	408194,71	1375595,63
12	408207,05	1375616,83

S244		
63:01:0304006:7:3У1		
Площадь: 306 м ²		
Обозначение характерных точек границ	Координаты, м	
	X	Y
1	408546,93	1375382,67
2	408549,17	1375388,55
3	408554,03	1375401,30
4	408555,53	1375405,27
5	408555,72	1375405,84
6	408555,92	1375406,40
7	408567,08	1375399,81
8	408556,93	1375376,82
9	408553,78	1375384,68
10	408569,51	1375411,69

S212		
63:01:0304006:735:3У1		
Площадь: 725 м ²		
Обозначение характерных точек границ	Координаты, м	
	X	Y
1	408080,94	1375654,58

S212		
63:01:0304006:735:3У1		
Площадь: 725 м ²		
Обозначение характерных точек границ	Координаты, м	
	X	Y
2	408084,06	1375659,23
3	408085,17	1375660,89
4	408087,25	1375659,54
5	408097,70	1375674,68
6	408102,45	1375670,97
7	408109,40	1375666,60
8	408124,10	1375658,69
9	408123,29	1375657,49
10	408121,34	1375656,23
11	408115,34	1375648,92
12	408110,24	1375640,28
13	408109,09	1375638,20
14	408087,34	1375650,86
15	408090,74	1375656,25
16	408085,78	1375659,41
17	408082,20	1375653,86
18	408102,73	1375649,38
19	408102,73	1375659,38

S211		
63:01:0304006:736:3У1		
Площадь: 38 м ²		
Обозначение характерных точек границ	Координаты, м	
	X	Y
1	408082,20	1375653,86
2	408085,78	1375659,41
3	408090,74	1375656,25
4	408087,34	1375650,86
5	408099,49	1375630,53
6	408085,79	1375638,51
7	408081,21	1375642,34
8	408087,09	1375656,59

S200		
63:01:0304006:794:3У1		
Площадь: 1 м ²		
Обозначение характерных точек границ	Координаты, м	
	X	Y
1	407792,37	1375822,57
2	407794,58	1375822,27
3	407794,12	1375821,54
4	407808,43	1375843,24
5	407808,43	1375853,24
6	407805,48	1375839,70
7	407798,13	1375822,19
8	407793,98	1375822,04

S199		
63:01:0304006:795:3У1		
Площадь: 434 м ²		
Обозначение характерных точек границ	Координаты, м	
	X	Y
1	407778,88	1375830,40
2	407780,98	1375851,58
3	407798,67	1375845,08
4	407799,59	1375839,48
5	407798,25	1375830,31
6	407797,77	1375827,05
7	407794,58	1375822,27
8	407792,37	1375822,57
9	407791,51	1375830,95
10	407791,51	1375840,95

S230		
63:01:0304006:806:3У1		
Площадь: 379 м ²		
Обозначение характерных точек границ	Координаты, м	
	X	Y
1	408336,78	1375505,64
2	408349,07	1375525,34
3	408349,49	1375525,07
4	408363,83	1375518,30

S230		
63:01:0304006:806:ЗУ1		
Площадь: 379 м ²		
Обозначение характерных точек границ	Координаты, м	
	X	Y
5	408350,18	1375497,79
6	408346,94	1375506,30
7	408360,62	1375529,79

S223		
63:01:0000000:469:ЗУ1		
Площадь: 321 м ²		
Обозначение характерных точек границ	Координаты, м	
	X	Y
1	408255,67	1375552,89
2	408258,42	1375557,52
3	408259,69	1375556,77
4	408262,17	1375560,67
5	408261,20	1375562,42
6	408267,76	1375573,42
7	408268,88	1375573,55
8	408279,80	1375567,67
9	408267,20	1375546,18
10	408261,66	1375554,37
11	408275,08	1375577,42

S268		
63:01:0303001:609		
Площадь: 500 м ²		
Обозначение характерных точек границ	Координаты, м	
	X	Y
1	410259,89	1374418,46
2	410233,91	1374431,78
3	410228,64	1374413,57
4	410254,47	1374403,00
5	410254,38	1374410,00
6	410232,70	1374420,56

S270		
63:01:0304003:12		
Площадь: 800 м ²		
Обозначение характерных точек границ	Координаты, м	
	X	Y
1	410317,51	1374361,16
2	410325,76	1374377,40
3	410299,55	1374398,33
4	410298,28	1374396,86
5	410283,84	1374380,10
6	410285,17	1374376,67
7	410317,92	1374371,71
8	410306,71	1374377,16

S269		
63:01:0304003:506		
Площадь: 422 м ²		
Обозначение характерных точек границ	Координаты, м	
	X	Y
1	410268,71	1374382,68
2	410273,25	1374381,05
3	410280,47	1374378,35
4	410282,82	1374380,24
5	410283,84	1374380,10
6	410298,28	1374396,86
7	410299,55	1374398,33
8	410285,45	1374406,79
9	410276,47	1374394,62
10	410281,32	1374385,96
11	410294,98	1374414,00

S264		
63:01:0304003:524:ЗУ1		
Площадь: 155 м ²		
Обозначение характерных точек границ	Координаты, м	
	X	Y
1	409680,03	1374755,46
2	409681,38	1374757,40
3	409706,08	1374742,70

S264		
63:01:0304003:524:3У1		
Площадь: 155 м ²		
Обозначение характерных точек границ	Координаты, м	
	X	Y
4	409706,86	1374742,29
5	409701,71	1374736,78
6	409700,30	1374738,25
7	409699,95	1374737,90
8	409693,82	1374742,38
9	409706,02	1374722,21
10	409686,10	1374735,38
11	409694,33	1374733,02
12	409698,04	1374743,55

S266		
63:01:0304003:633		
Площадь: 408 м ²		
Обозначение характерных точек границ	Координаты, м	
	X	Y
1	410142,90	1374467,58
2	410141,14	1374463,80
3	410112,37	1374479,20
4	410113,86	1374481,25
5	410115,71	1374480,38
6	410121,16	1374489,17
7	410148,34	1374475,57
8	410142,10	1374472,60
9	410120,37	1374483,18

S267		
63:01:0304003:643		
Площадь: 333 м ²		
Обозначение характерных точек границ	Координаты, м	
	X	Y
1	410163,05	1374452,06
2	410141,14	1374463,79
3	410142,90	1374467,58
4	410148,34	1374475,57
5	410169,22	1374463,76
6	410168,08	1374461,60
7	410176,26	1374456,58
8	410151,22	1374468,78

S187		
63:01:0312001:1277:3У1		
Площадь: 1 м ²		
Обозначение характерных точек границ	Координаты, м	
	X	Y
1	407138,47	1376808,27
2	407140,26	1376807,18
3	407139,98	1376805,92
4	407143,37	1376818,67
5	407135,34	1376852,66
6	407139,79	1376806,88
7	407141,87	1376814,28

S186		
63:01:0312001:7:3У1		
Площадь: 67 м ²		
Обозначение характерных точек границ	Координаты, м	
	X	Y
1	407101,12	1376944,38
2	407111,44	1376938,31
3	407108,77	1376928,01
4	407108,52	1376926,92
5	407118,32	1376951,83
6	407113,99	1376970,17
7	407114,84	1376948,21
8	407107,41	1376936,90

S153		
63:01:0313001:517		
Площадь: 12 м ²		
Обозначение характерных точек границ	Координаты, м	
	X	Y
1	405599,79	1378391,26

S153		
63:01:0313001:517		
Площадь: 12 м ²		
Обозначение характерных точек границ	Координаты, м	
	X	Y
2	405603,18	1378389,13
3	405604,78	1378391,69
4	405601,37	1378393,81
5	405629,18	1378367,61
6	405618,56	1378374,07
7	405603,00	1378384,70
8	405601,92	1378391,36
9	405598,12	1378393,76
10	405590,61	1378390,81

S152		
63:01:0313001:518		
Площадь: 12 м ²		
Обозначение характерных точек границ	Координаты, м	
	X	Y
1	405595,62	1378393,91
2	405599,01	1378391,80
3	405600,61	1378394,33
4	405597,22	1378396,45
5	405586,55	1378393,57
6	405570,12	1378403,57

S252		
63:01:0304005:5:3У1		
Площадь: 37 м ²		
Обозначение характерных точек границ	Координаты, м	
	X	Y
1	408644,74	1375389,71
2	408647,00	1375392,55
3	408654,71	1375387,60
4	408651,86	1375384,04
5	408653,37	1375368,66
6	408633,91	1375379,99
7	408645,67	1375375,39
8	408649,85	1375387,78

S213		
63:01:0304005:511:3У1		
Площадь: 186 м ²		
Обозначение характерных точек границ	Координаты, м	
	X	Y
1	408109,13	1375638,17
2	408110,19	1375640,11
3	408115,34	1375648,91
4	408121,34	1375656,23
5	408123,29	1375657,49
6	408124,12	1375658,71
7	408129,05	1375655,59
8	408119,20	1375641,95
9	408121,18	1375640,42
10	408118,70	1375636,63
11	408117,81	1375637,21
12	408115,75	1375634,33
13	408117,40	1375643,28
14	408130,44	1375665,68

S253		
63:01:0304005:518:3У1		
Площадь: 307 м ²		
Обозначение характерных точек границ	Координаты, м	
	X	Y
1	408666,18	1375366,75
2	408667,46	1375370,09
3	408668,07	1375371,67
4	408670,08	1375374,69
5	408672,98	1375375,84
6	408709,48	1375352,39
7	408708,31	1375351,25
8	408689,74	1375357,29
9	408687,23	1375358,75
10	408681,07	1375361,07
11	408678,40	1375361,93

S253		
63:01:0304005:518:3У1		
Площадь: 307 м ²		
Обозначение характерных точек границ	Координаты, м	
	X	Y
12	408673,85	1375363,09
13	408671,32	1375364,29
14	408689,31	1375361,01
15	408666,36	1375373,71

S248		
63:01:0304005:561:3У1		
Площадь: 53 м ²		
Обозначение характерных точек границ	Координаты, м	
	X	Y
1	408596,56	1375471,39
2	408599,45	1375475,59
3	408605,30	1375465,39
4	408600,88	1375462,42
5	408609,42	1375476,77
6	408609,42	1375486,77
7	408605,09	1375473,58
8	408599,82	1375469,24

S259		
63:01:0304005:563:3У1		
Площадь: 197 м ²		
Обозначение характерных точек границ	Координаты, м	
	X	Y
1	408743,46	1375329,78
2	408765,10	1375315,28
3	408795,22	1375314,18
4	408796,52	1375311,74
5	408793,14	1375309,75
6	408780,50	1375308,41
7	408777,39	1375309,13
8	408764,56	1375313,63
9	408749,24	1375322,35
10	408744,02	1375329,04
11	408787,57	1375311,98
12	408770,98	1375312,58

S246		
63:01:0304005:567:3У1		
Площадь: 188 м ²		
Обозначение характерных точек границ	Координаты, м	
	X	Y
1	408533,04	1375454,73
2	408536,19	1375459,79
3	408559,83	1375444,64
4	408556,16	1375438,55
5	408547,04	1375443,63
6	408543,54	1375446,01
7	408544,58	1375447,64
8	408554,54	1375444,33
9	408529,91	1375458,67

S260		
63:01:0304005:568:3У1		
Площадь: 489 м ²		
Обозначение характерных точек границ	Координаты, м	
	X	Y
1	408797,86	1375294,11
2	408837,53	1375272,60
3	408864,15	1375258,16
4	408863,30	1375254,56
5	408838,32	1375263,89
6	408833,38	1375265,75
7	408831,18	1375266,71
8	408802,39	1375283,52
9	408837,10	1375267,15
10	408792,48	1375293,13

S250		
63:01:0304005:663:3У1		
Площадь: 17 м ²		
Обозначение характерных точек границ	Координаты, м	

	X	Y
1	408608,34	1375451,54
2	408611,55	1375454,50
3	408612,99	1375451,99
4	408611,07	1375447,41
5	408610,88	1375446,88
6	408608,97	1375450,67
7	408622,90	1375449,29
8	408622,90	1375459,29
9	408617,94	1375449,73
10	408610,20	1375450,81

S249		
63:01:0304005:664:3У1		
Площадь: 66 м ²		
Обозначение характерных точек границ	Координаты, м	
	X	Y
1	408600,88	1375462,42
2	408605,30	1375465,39
3	408611,55	1375454,50
4	408608,34	1375451,54
5	408606,88	1375453,54
6	408603,33	1375457,53
7	408615,93	1375463,92
8	408615,93	1375473,92
9	408612,06	1375460,42
10	408606,79	1375455,93

S251		
63:01:0304005:667:3У1		
Площадь: 1047 м ²		
Обозначение характерных точек границ	Координаты, м	
	X	Y
1	408591,89	1375414,20
2	408602,51	1375425,50
3	408601,08	1375422,06
4	408647,00	1375392,55
5	408644,74	1375389,71
6	408651,86	1375384,04
7	408654,71	1375387,60
8	408664,80	1375381,10
9	408666,37	1375378,65
10	408670,08	1375374,69
11	408668,07	1375371,67
12	408667,46	1375370,09
13	408666,18	1375366,75
14	408639,06	1375382,14
15	408635,99	1375381,57
16	408633,19	1375383,38
17	408634,13	1375385,42
18	408629,15	1375388,25
19	408628,72	1375387,82
20	408607,54	1375401,53
21	408609,54	1375403,84
22	408638,24	1375392,74
23	408611,04	1375408,58

S247		
63:01:0304005:702		
Площадь: 245 м ²		
Обозначение характерных точек границ	Координаты, м	
	X	Y
1	408589,30	1375416,82
2	408592,04	1375423,98
3	408565,34	1375441,09
4	408564,38	1375439,70
5	408561,25	1375434,91
6	408564,14	1375433,12
7	408571,83	1375427,98
8	408572,72	1375427,30
9	408574,73	1375426,00
10	408588,41	1375422,74
11	408573,30	1375431,54

S243		
63:01:0304005:8		
Площадь: 400 м ²		

Обозначение характерных точек границ	Координаты, м	
	X	Y
1	408549,17	1375388,55
2	408554,03	1375401,30
3	408528,86	1375415,70
4	408527,16	1375411,01
5	408526,34	1375399,35
6	408531,80	1375398,62
7	408531,71	1375397,63
8	408532,89	1375397,51
9	408532,92	1375395,91
10	408549,85	1375396,33
11	408534,72	1375405,14

S261		
63:01:0307001:2:3У1		
Площадь: 365 м ²		
Обозначение характерных точек границ	Координаты, м	
	X	Y
1	408876,27	1375250,92
2	408878,52	1375259,51
3	408885,97	1375258,44
4	408884,87	1375251,32
5	408955,63	1375207,66
6	408954,14	1375205,34
7	408882,86	1375247,71
8	408926,36	1375213,08
9	408904,22	1375225,98
10	408932,64	1375212,83
11	408938,21	1375216,70
12	408898,56	1375233,12
13	408898,10	1375241,17

S181		
63:01:0310006:501:3У1		
Площадь: 7 м ²		
Обозначение характерных точек границ	Координаты, м	
	X	Y
1	406928,58	1377308,22
2	406929,13	1377308,87
3	406942,16	1377299,75
4	406936,37	1377303,36
5	406940,45	1377310,37
6	406949,86	1377325,82
7	406936,15	1377308,57
8	406930,97	1377307,03

S179		
63:01:0310006:503:3У1		
Площадь: 40 м ²		
Обозначение характерных точек границ	Координаты, м	
	X	Y
1	406902,01	1377324,72
2	406902,40	1377327,46
3	406919,60	1377315,50
4	406918,52	1377314,46
5	406903,87	1377323,57
6	406918,88	1377326,18
7	406930,18	1377344,74
8	406915,54	1377322,86
9	406911,43	1377319,46

S184		
63:01:0310006:524:3У1		
Площадь: 11 м ²		
Обозначение характерных точек границ	Координаты, м	
	X	Y
1	407124,33	1377067,40
2	407126,69	1377067,95
3	407129,56	1377062,54
4	407137,16	1377053,85
5	407114,28	1377056,96
6	407110,45	1377073,16
7	407118,87	1377059,10
8	407127,00	1377065,76

S183		
------	--	--

63:01:0310006:567:3У1		
Площадь: 21 м ²		
Обозначение характерных точек границ	Координаты, м	
	X	Y
1	407103,34	1377105,87
2	407105,59	1377106,01
3	407108,82	1377100,14
4	407105,23	1377099,29
5	407104,86	1377099,21
6	407103,54	1377104,96
7	407104,66	1377062,31
8	407101,32	1377076,47
9	407098,83	1377099,03
10	407105,72	1377102,20

S182		
63:01:0310006:568:3У1		
Площадь: 7 м ²		
Обозначение характерных точек границ	Координаты, м	
	X	Y
1	407101,91	1377112,69
2	407105,59	1377106,01
3	407103,34	1377105,87
4	407102,61	1377109,94
5	407096,59	1377066,60
6	407091,52	1377088,02
7	407090,91	1377101,46
8	407104,00	1377107,50

S180		
63:01:0310006:765:3У1		
Площадь: 57 м ²		
Обозначение характерных точек границ	Координаты, м	
	X	Y
1	406917,53	1377313,52
2	406918,52	1377314,46
3	406919,60	1377315,50
4	406929,13	1377308,87
5	406928,58	1377308,22
6	406936,37	1377303,36
7	406934,51	1377301,52
8	406920,84	1377310,84
9	406929,03	1377318,55
10	406955,67	1377362,32
11	406926,07	1377314,89
12	406922,04	1377311,40

S172		
63:01:0310008:884:3У1		
Площадь: 74 м ²		
Обозначение характерных точек границ	Координаты, м	
	X	Y
1	406666,25	1377510,67
2	406673,80	1377513,26
3	406674,33	1377511,96
4	406670,22	1377510,03
5	406677,53	1377496,24
6	406676,11	1377495,68
7	406673,51	1377494,65
8	406663,98	1377497,28
9	406647,45	1377507,35
10	406669,03	1377498,04
11	406673,91	1377499,82

S173		
63:01:0310008:897:3У1		
Площадь: 21 м ²		
Обозначение характерных точек границ	Координаты, м	
	X	Y
1	406693,69	1377463,49
2	406695,92	1377464,60
3	406699,81	1377459,73
4	406701,27	1377458,83
5	406708,80	1377461,96
6	406709,53	1377460,34
7	406703,07	1377457,72
8	406742,37	1377479,98

S173		
63:01:0310008:897:3У1		
Площадь: 21 м ²		
Обозначение характерных точек границ	Координаты, м	
	X	Y
9	406722,12	1377472,61
10	406706,74	1377463,89
11	406705,04	1377459,09
12	406704,34	1377465,82
13	406695,28	1377463,27

S189		
63:01:0309001:19		
Площадь: 80 м ²		
Обозначение характерных точек границ	Координаты, м	
	X	Y
1	407322,82	1376340,17
2	407322,72	1376340,66
3	407325,68	1376341,27
4	407323,69	1376350,82
5	407315,77	1376349,16
6	407317,76	1376339,63
7	407320,65	1376340,23
8	407320,75	1376339,74
9	407323,82	1376341,17
10	407323,82	1376351,17

S100		
63:01:0304004:1307		
Площадь: 144 м ²		
Обозначение характерных точек границ	Координаты, м	
	X	Y
1	410293,00	1374330,13
2	410288,26	1374330,88
3	410278,56	1374336,14
4	410280,81	1374340,08
5	410281,38	1374342,41
6	410285,64	1374343,78
7	410292,53	1374339,54
8	410296,44	1374336,97
9	410294,69	1374367,13
10	410275,48	1374376,49
11	410290,28	1374338,67
12	410292,39	1374362,74

S105		
63:01:0304004:1332		
Площадь: 31 м ²		
Обозначение характерных точек границ	Координаты, м	
	X	Y
1	410384,01	1374300,85
2	410385,00	1374302,47
3	410373,64	1374308,38
4	410372,44	1374305,60
5	410416,65	1374300,78
6	410404,11	1374306,88
7	410393,10	1374307,76
8	410380,74	1374303,30

S108		
63:01:0304004:1334		
Площадь: 38 м ²		
Обозначение характерных точек границ	Координаты, м	
	X	Y
1	410494,18	1374257,93
2	410495,07	1374260,18
3	410480,93	1374265,61
4	410480,16	1374263,04
5	410511,35	1374259,85
6	410492,32	1374269,12
7	410493,03	1374263,98
8	410489,47	1374260,75

S107		
63:01:0304004:1336		
Площадь: 66 м ²		
Обозначение характерных точек границ	Координаты, м	
	X	Y

	X	Y
1	410459,05	1374270,08
2	410460,11	1374273,58
3	410441,59	1374279,98
4	410441,00	1374276,86
5	410469,78	1374276,35
6	410455,34	1374283,38
7	410456,38	1374278,68
8	410453,15	1374274,00

S104		
63:01:0304004:1338		
Площадь: 42 м ²		
Обозначение характерных точек границ	Координаты, м	
	X	Y
1	410372,44	1374305,61
2	410373,64	1374308,38
3	410363,06	1374313,39
4	410361,11	1374309,38
5	410366,73	1374307,94
6	410377,78	1374318,44
7	410358,25	1374327,95
8	410366,37	1374319,79
9	410365,03	1374310,21

S102		
63:01:0304004:1340		
Площадь: 290 м ²		
Обозначение характерных точек границ	Координаты, м	
	X	Y
1	410325,47	1374319,16
2	410332,26	1374328,51
3	410310,48	1374339,59
4	410307,13	1374330,18
5	410305,93	1374325,86
6	410340,09	1374336,79
7	410322,68	1374345,27
8	410324,42	1374340,62
9	410320,97	1374326,36

S106		
63:01:0304004:1342		
Площадь: 19 м ²		
Обозначение характерных точек границ	Координаты, м	
	X	Y
1	410399,48	1374294,51
2	410399,70	1374294,85
3	410385,00	1374302,47
4	410384,02	1374300,85
5	410430,12	1374289,54
6	410413,82	1374297,48
7	410400,51	1374299,63
8	410393,27	1374297,62

S98		
63:01:0304004:1344		
Площадь: 61 м ²		
Обозначение характерных точек границ	Координаты, м	
	X	Y
1	410278,55	1374336,13
2	410280,81	1374340,08
3	410281,38	1374342,41
4	410280,08	1374343,77
5	410279,39	1374344,72
6	410268,05	1374341,13
7	410265,56	1374340,31
8	410266,52	1374339,08
9	410271,18	1374340,14
10	410276,09	1374361,35
11	410261,62	1374368,40
12	410277,24	1374342,29
13	410278,58	1374357,22

S96		
63:01:0304004:1374		
Площадь: 349 м ²		
Обозначение характерных точек границ	Координаты, м	

	X	Y
1	410229,35	1374352,25
2	410215,25	1374358,30
3	410221,81	1374377,09
4	410222,93	1374379,14
5	410226,35	1374377,64
6	410237,58	1374372,84
7	410234,97	1374366,15
8	410232,68	1374361,00
9	410231,24	1374357,70
10	410225,78	1374359,23
11	410225,78	1374369,23

S91		
63:01:0304004:1375		
Площадь: 722 м ²		
Обозначение характерных точек границ	Координаты, м	
	X	Y
1	410173,79	1374376,12
2	410147,18	1374387,55
3	410149,32	1374392,53
4	410144,09	1374394,93
5	410148,08	1374403,38
6	410149,05	1374405,40
7	410151,46	1374410,43
8	410161,80	1374406,10
9	410180,62	1374397,05
10	410158,26	1374388,57
11	410158,26	1374398,57

S92		
63:01:0304004:1376		
Площадь: 309 м ²		
Обозначение характерных точек границ	Координаты, м	
	X	Y
1	410188,05	1374369,99
2	410173,79	1374376,12
3	410180,62	1374397,05
4	410191,71	1374391,65
5	410190,03	1374377,05
6	410184,33	1374378,79
7	410184,33	1374388,79

S95		
63:01:0304004:1377		
Площадь: 262 м ²		
Обозначение характерных точек границ	Координаты, м	
	X	Y
1	410215,04	1374358,40
2	410202,65	1374363,72
3	410209,96	1374382,74
4	410221,81	1374377,09
5	410219,99	1374373,64
6	410213,08	1374365,42
7	410213,08	1374375,42

S101		
63:01:0304004:1378		
Площадь: 303 м ²		
Обозначение характерных точек границ	Координаты, м	
	X	Y
1	410304,31	1374320,03
2	410290,84	1374325,82
3	410293,00	1374330,13
4	410296,44	1374336,97
5	410292,53	1374339,54
6	410295,57	1374346,56
7	410310,48	1374339,59
8	410307,13	1374330,18
9	410296,13	1374328,92
10	410301,43	1374339,81

S93		
63:01:0304004:1379		
Площадь: 338 м ²		
Обозначение характерных точек границ	Координаты, м	
	X	Y

S93		
63:01:0304004:1379		
Площадь: 338 м ²		
Обозначение характерных точек границ	Координаты, м	
	X	Y
1	410202,65	1374363,72
2	410189,39	1374369,42
3	410193,74	1374390,85
4	410209,96	1374382,74
5	410198,37	1374371,63
6	410198,37	1374381,63

S88		
63:01:0304004:1380		
Площадь: 463 м ²		
Обозначение характерных точек границ	Координаты, м	
	X	Y
1	410147,18	1374387,55
2	410123,81	1374397,60
3	410124,34	1374398,59
4	410128,21	1374404,32
5	410119,40	1374411,30
6	410115,73	1374414,32
7	410114,08	1374417,68
8	410113,26	1374420,00
9	410149,05	1374405,40
10	410148,08	1374403,38
11	410144,09	1374394,93
12	410149,32	1374392,53
13	410147,17	1374401,66
14	410124,77	1374412,56

S103		
63:01:0304004:1601		
Площадь: 186 м ²		
Обозначение характерных точек границ	Координаты, м	
	X	Y
1	410355,79	1374298,45
2	410355,21	1374298,76
3	410354,95	1374298,27
4	410346,04	1374302,10
5	410352,78	1374318,03
6	410363,06	1374313,39
7	410340,83	1374284,51
8	410349,32	1374301,94

S99		
63:01:0304004:164		
Площадь: 8 м ²		
Обозначение характерных точек границ	Координаты, м	
	X	Y
1	410285,64	1374343,78
2	410281,38	1374342,41
3	410280,08	1374343,77
4	410283,09	1374345,36
5	410285,82	1374364,17
6	410269,20	1374372,27
7	410283,82	1374344,13
8	410284,99	1374358,89

S77		
63:01:0304004:174		
Площадь: 438 м ²		
Обозначение характерных точек границ	Координаты, м	
	X	Y
1	410025,60	1374457,80
2	410035,39	1374471,52
3	410012,38	1374485,68
4	410003,85	1374471,70
5	410029,27	1374468,02
6	410009,78	1374480,90

S55		
63:01:0304004:176		
Площадь: 500 м ²		
Обозначение характерных точек границ	Координаты, м	
	X	Y

S55		
63:01:0304004:176		
Площадь: 500 м ²		
Обозначение характерных точек границ	Координаты, м	
	X	Y
1	409747,15	1374663,98
2	409734,87	1374648,19
3	409714,24	1374661,51
4	409725,28	1374677,84
5	409733,28	1374655,22
6	409733,28	1374665,22

S79		
63:01:0304004:189		
Площадь: 407 м ²		
Обозначение характерных точек границ	Координаты, м	
	X	Y
1	410025,60	1374457,80
2	410043,45	1374445,39
3	410044,02	1374446,12
4	410054,57	1374459,79
5	410036,44	1374473,01
6	410035,39	1374471,52
7	410026,22	1374458,67
8	410041,07	1374452,67
9	410041,07	1374462,67

S60		
63:01:0304004:616:3У1		
Площадь: 698 м ²		
Обозначение характерных точек границ	Координаты, м	
	X	Y
1	409777,16	1374617,10
2	409779,22	1374620,13
3	409782,18	1374624,51
4	409785,93	1374630,04
5	409824,59	1374602,95
6	409820,45	1374598,35
7	409815,29	1374592,59
8	409814,68	1374591,92
9	409794,71	1374605,48
10	409815,56	1374600,66
11	409793,52	1374615,78

S52		
63:01:0304004:621		
Площадь: 100 м ²		
Обозначение характерных точек границ	Координаты, м	
	X	Y
1	409684,77	1374694,78
2	409689,09	1374701,50
3	409678,57	1374708,25
4	409674,24	1374701,51
5	409666,09	1374704,68
6	409645,17	1374718,52
7	409671,87	1374703,98
8	409679,30	1374703,36

S68		
63:01:0304004:625		
Площадь: 494 м ²		
Обозначение характерных точек границ	Координаты, м	
	X	Y
1	409933,49	1374517,53
2	409935,21	1374519,82
3	409941,91	1374528,68
4	409943,75	1374531,70
5	409921,61	1374545,28
6	409919,78	1374546,51
7	409917,03	1374542,41
8	409912,81	1374535,67
9	409909,82	1374530,92
10	409917,68	1374526,94
11	409925,57	1374554,43
12	409906,52	1374567,02
13	409925,68	1374548,75
14	409925,13	1374537,28

S73		
63:01:0304004:626		
Площадь: 500 м ²		
Обозначение характерных точек границ	Координаты, м	
	X	Y
1	409969,42	1374495,03
2	409974,51	1374502,78
3	409976,24	1374505,20
4	409941,91	1374528,68
5	409934,89	1374519,38
6	409967,61	1374502,29
7	409952,71	1374512,14

S50		
63:01:0304004:655		
Площадь: 90 м ²		
Обозначение характерных точек границ	Координаты, м	
	X	Y
1	408740,40	1375271,69
2	408741,34	1375272,49
3	408741,90	1375272,94
4	408746,14	1375276,47
5	408747,75	1375277,80
6	408747,16	1375278,46
7	408743,60	1375282,67
8	408742,17	1375284,27
9	408741,93	1375284,54
10	408741,03	1375284,44
11	408734,25	1375279,12
12	408734,84	1375278,38
13	408736,94	1375275,85
14	408738,55	1375273,91
15	408778,05	1375255,51
16	408762,13	1375264,78
17	408747,79	1375273,15
18	408744,38	1375279,35

S81		
63:01:0304004:667		
Площадь: 387 м ²		
Обозначение характерных точек границ	Координаты, м	
	X	Y
1	410053,90	1374458,92
2	410044,02	1374446,12
3	410043,56	1374445,53
4	410060,55	1374432,45
5	410072,56	1374446,47
6	410060,68	1374439,87
7	410060,68	1374449,87

S85		
63:01:0304004:695:3У1		
Площадь: 774 м ²		
Обозначение характерных точек границ	Координаты, м	
	X	Y
1	410077,10	1374421,29
2	410089,76	1374436,45
3	410113,21	1374420,05
4	410114,08	1374417,68
5	410115,73	1374414,32
6	410119,40	1374411,30
7	410128,21	1374404,32
8	410124,34	1374398,59
9	410123,81	1374397,60
10	410117,15	1374400,46
11	410080,07	1374418,70
12	410118,51	1374408,16
13	410091,54	1374421,30

S65		
63:01:0304004:701		
Площадь: 538 м ²		
Обозначение характерных точек границ	Координаты, м	
	X	Y
1	409889,03	1374542,57
2	409890,76	1374558,57

S65		
63:01:0304004:701		
Площадь: 538 м ²		
Обозначение характерных точек границ	Координаты, м	
	X	Y
3	409896,58	1374567,21
4	409886,37	1374574,00
5	409880,80	1374577,55
6	409865,78	1374558,14
7	409885,32	1374551,71
8	409885,32	1374561,71

S64		
63:01:0304004:702		
Площадь: 262 м ²		
Обозначение характерных точек границ	Координаты, м	
	X	Y
1	409873,81	1374568,51
2	409880,80	1374577,55
3	409860,59	1374590,44
4	409854,71	1374581,19
5	409872,78	1374575,50
6	409830,75	1374603,29

S112		
63:01:0304001:522		
Площадь: 1000 м ²		
Обозначение характерных точек границ	Координаты, м	
	X	Y
1	411199,52	1373876,28
2	411206,43	1373895,78
3	411192,64	1373899,99
4	411191,15	1373900,41
5	411193,00	1373905,59
6	411185,68	1373907,80
7	411185,06	1373905,49
8	411181,21	1373905,51
9	411176,55	1373893,28
10	411170,43	1373896,29
11	411138,51	1373906,82
12	411134,16	1373899,38
13	411140,04	1373896,27
14	411189,11	1373879,59
15	411199,17	1373876,40
16	411188,74	1373886,74
17	411163,25	1373895,40

S109		
63:01:0304001:575		
Площадь: 375 м ²		
Обозначение характерных точек границ	Координаты, м	
	X	Y
1	411006,09	1373994,71
2	410999,51	1373998,73
3	410989,90	1374001,71
4	410984,53	1374000,06
5	410982,57	1373996,74
6	410974,07	1374001,17
7	410981,54	1374011,73
8	410985,98	1374018,14
9	411009,98	1374000,58
10	411011,58	1373996,74
11	410999,32	1374003,75

S111		
63:01:0304001:6		
Площадь: 400 м ²		
Обозначение характерных точек границ	Координаты, м	
	X	Y
1	411181,56	1373906,51
2	411164,53	1373917,63
3	411160,16	1373914,50
4	411157,07	1373911,86
5	411147,48	1373909,47
6	411143,16	1373908,40
7	411148,29	1373905,55
8	411161,86	1373901,17

S111		
63:01:0304001:6		
Площадь: 400 м ²		
Обозначение характерных точек границ	Координаты, м	
	X	Y
9	411167,96	1373899,20
10	411176,74	1373894,50
11	411174,58	1373902,78
12	411151,76	1373915,81

S113		
63:01:0304001:7		
Площадь: 700 м ²		
Обозначение характерных точек границ	Координаты, м	
	X	Y
1	411262,83	1373855,79
2	411245,10	1373872,55
3	411246,09	1373874,51
4	411243,36	1373875,88
5	411243,59	1373876,32
6	411245,88	1373879,96
7	411241,78	1373885,39
8	411241,74	1373888,09
9	411235,01	1373892,76
10	411233,02	1373891,46
11	411231,47	1373893,33
12	411229,55	1373893,76
13	411228,35	1373889,83
14	411225,30	1373879,89
15	411219,72	1373871,04
16	411229,38	1373866,65
17	411253,61	1373854,56
18	411261,17	1373850,89
19	411250,77	1373862,05
20	411236,71	1373870,09

S110		
63:01:0304001:8		
Площадь: 501 м ²		
Обозначение характерных точек границ	Координаты, м	
	X	Y
1	411159,20	1373924,43
2	411141,62	1373935,03
3	411122,54	1373945,43
4	411107,45	1373943,14
5	411105,60	1373942,57
6	411153,73	1373916,62
7	411147,42	1373926,92
8	411125,22	1373939,60

S36		
63:01:0311002:594		
Площадь: 145 м ²		
Обозначение характерных точек границ	Координаты, м	
	X	Y
1	407198,11	1376564,93
2	407194,23	1376588,85
3	407207,73	1376580,52
4	407201,76	1376578,97
5	407196,73	1376605,99

S18		
63:01:0310010:506		
Площадь: 420 м ²		
Обозначение характерных точек границ	Координаты, м	
	X	Y
1	406444,61	1377870,09
2	406450,23	1377881,13
3	406444,72	1377885,13
4	406425,35	1377899,03
5	406417,69	1377886,46
6	406447,65	1377875,20
7	406431,93	1377884,78

S15		
63:01:0310010:733		
Площадь: 133 м ²		

Обозначение характерных точек границ	Координаты, м	
	X	Y
1	406386,92	1377905,17
2	406382,86	1377907,63
3	406397,52	1377930,66
4	406401,80	1377928,06
5	406377,69	1377895,74
6	406386,01	1377908,80

S22		
63:01:0312002:1096		
Площадь: 146 м ²		
Обозначение характерных точек границ	Координаты, м	
	X	Y
1	406503,00	1377781,78
2	406501,96	1377781,35
3	406483,71	1377799,18
4	406470,32	1377809,42
5	406471,09	1377809,55
6	406473,47	1377809,97
7	406479,79	1377810,58
8	406475,36	1377821,41
9	406461,49	1377829,63
10	406476,59	1377815,75
11	406479,38	1377805,99

S24		
63:01:0312002:1123		
Площадь: 222 м ²		
Обозначение характерных точек границ	Координаты, м	
	X	Y
1	406539,50	1377746,05
2	406524,51	1377768,62
3	406519,01	1377775,29
4	406512,45	1377771,04
5	406516,27	1377767,59
6	406523,93	1377758,28
7	406535,15	1377743,53
8	406536,95	1377746,13
9	406532,62	1377751,83

S25		
63:01:0312002:1124:3У1		
Площадь: 209 м ²		
Обозначение характерных точек границ	Координаты, м	
	X	Y
1	406508,96	1377767,54
2	406511,08	1377770,16
3	406512,45	1377771,04
4	406516,27	1377767,59
5	406523,93	1377758,28
6	406535,15	1377743,53
7	406529,60	1377740,31
8	406516,57	1377758,12
9	406535,48	1377737,84
10	406527,40	1377748,89

S23		
63:01:0312002:1136		
Площадь: 165 м ²		
Обозначение характерных точек границ	Координаты, м	
	X	Y
1	406501,96	1377781,35
2	406498,44	1377779,89
3	406497,85	1377780,19
4	406488,15	1377790,36
5	406473,15	1377802,40
6	406463,94	1377808,11
7	406467,96	1377809,00
8	406470,32	1377809,42
9	406483,71	1377799,18
10	406464,72	1377817,43
11	406448,11	1377827,27
12	406466,06	1377812,65
13	406471,02	1377805,69

S26		
-----	--	--

63:01:0312002:1137		
Площадь: 183 м ²		
Обозначение характерных точек границ	Координаты, м	
	X	Y
1	406566,10	1377693,92
2	406563,84	1377693,22
3	406560,44	1377692,16
4	406560,40	1377692,18
5	406552,76	1377689,81
6	406550,96	1377694,38
7	406548,35	1377700,57
8	406557,42	1377702,97
9	406560,49	1377703,78
10	406560,96	1377703,90
11	406561,77	1377704,11
12	406562,12	1377704,21
13	406564,90	1377704,94
14	406567,69	1377694,42
15	406557,09	1377697,55
16	406557,09	1377707,55

S27		
63:01:0312002:818		
Площадь: 222 м ²		
Обозначение характерных точек границ	Координаты, м	
	X	Y
1	406620,48	1377534,51
2	406608,45	1377564,79
3	406602,34	1377562,19
4	406604,56	1377556,75
5	406613,92	1377531,65
6	406617,75	1377537,02
7	406612,53	1377550,23

S20		
63:01:0310009:906		
Площадь: 333 м ²		
Обозначение характерных точек границ	Координаты, м	
	X	Y
1	406518,81	1377823,61
2	406491,18	1377846,78
3	406482,05	1377859,60
4	406479,14	1377848,42
5	406511,82	1377820,59
6	406511,60	1377825,21
7	406504,73	1377831,06

S21		
63:01:0310009:914		
Площадь: 857 м ²		
Обозначение характерных точек границ	Координаты, м	
	X	Y
1	406482,05	1377859,60
2	406482,58	1377861,66
3	406484,88	1377872,66
4	406505,49	1377856,24
5	406532,17	1377830,49
6	406526,96	1377827,13
7	406518,81	1377823,61
8	406491,18	1377846,78
9	406518,28	1377832,97
10	406487,78	1377862,41

S43		
63:01:0000000:8134		
Площадь: 300 м ²		
Обозначение характерных точек границ	Координаты, м	
	X	Y
1	408058,74	1375683,03
2	408034,39	1375696,10
3	408028,68	1375686,79
4	408053,53	1375673,74
5	408058,77	1375680,00
6	408038,99	1375691,52

S45		
63:01:0304006:1032		

Площадь: 389 м ²		
Обозначение характерных точек границ	Координаты, м	
	X	Y
1	408159,76	1375613,29
2	408158,08	1375611,40
3	408157,55	1375610,43
4	408157,37	1375610,10
5	408138,52	1375621,08
6	408139,34	1375622,45
7	408143,63	1375619,70
8	408144,74	1375621,47
9	408155,91	1375638,56
10	408155,93	1375638,58
11	408165,14	1375633,84
12	408168,32	1375632,19
13	408168,21	1375631,95
14	408167,53	1375630,61
15	408166,81	1375629,19
16	408165,28	1375626,15
17	408163,82	1375622,19
18	408163,18	1375620,65
19	408162,61	1375619,32
20	408162,38	1375617,94
21	408154,56	1375619,38
22	408163,53	1375634,78

S114		
63:01:0304006:1038		
Площадь: 12 м ²		
Обозначение характерных точек границ	Координаты, м	
	X	Y
1	407492,58	1375997,36
2	407479,76	1376005,95
3	407480,05	1376006,59
4	407486,49	1376002,89
5	407495,78	1376026,01
6	407482,93	1376033,50
7	407492,70	1376021,71
8	407485,97	1376002,35

S40		
63:01:0304006:1039		
Площадь: 281 м ²		
Обозначение характерных точек границ	Координаты, м	
	X	Y
1	407982,62	1375729,52
2	407976,04	1375723,98
3	407974,56	1375725,75
4	407972,98	1375724,36
5	407972,03	1375722,69
6	407967,83	1375720,44
7	407959,87	1375725,07
8	407967,71	1375733,79
9	407972,21	1375742,19
10	407986,82	1375734,41
11	407974,84	1375731,26
12	407982,47	1375744,37

S38		
63:01:0304006:798		
Площадь: 2131 м ²		
Обозначение характерных точек границ	Координаты, м	
	X	Y
1	407617,26	1375947,52
2	407609,56	1375951,72
3	407566,54	1375975,34
4	407558,96	1375979,49
5	407552,24	1375983,19
6	407547,22	1375985,93
7	407544,04	1375987,69
8	407535,74	1375992,24
9	407507,71	1376014,61
10	407505,72	1376014,16
11	407504,19	1376012,18
12	407504,56	1376008,57
13	407504,74	1376006,74
14	407504,77	1376006,37

245

S38		
63:01:0304006:798		
Площадь: 2131 м ²		
Обозначение характерных точек границ	Координаты, м	
	X	Y
15	407505,33	1376000,90
16	407505,67	1375997,55
17	407505,78	1375996,54
18	407513,02	1375991,52
19	407520,43	1375984,62
20	407524,21	1375981,10
21	407529,47	1375977,49
22	407530,74	1375976,70
23	407533,02	1375975,28
24	407536,47	1375973,11
25	407539,59	1375971,15
26	407541,15	1375970,18
27	407542,88	1375969,10
28	407543,17	1375968,92
29	407547,92	1375966,27
30	407553,78	1375962,99
31	407555,12	1375962,24
32	407557,07	1375961,15
33	407562,74	1375958,50
34	407571,40	1375954,45
35	407579,37	1375950,73
36	407583,17	1375948,96
37	407582,21	1375947,84
38	407580,52	1375945,88
39	407607,99	1375930,86
40	407592,18	1375952,83
41	407571,52	1375964,86

S41		
63:01:0304006:808		
Площадь: 253 м ²		
Обозначение характерных точек границ	Координаты, м	
	X	Y
1	407990,04	1375707,50
2	407981,35	1375712,56
3	407990,82	1375732,53
4	408001,97	1375726,36
5	407989,61	1375715,45
6	407998,01	1375729,88

S44		
63:01:0304006:809		
Площадь: 440 м ²		
Обозначение характерных точек границ	Координаты, м	
	X	Y
1	408068,75	1375661,69
2	408052,18	1375671,34
3	408053,53	1375673,74
4	408058,74	1375683,03
5	408060,79	1375686,69
6	408061,82	1375689,08
7	408062,04	1375689,61
8	408062,83	1375691,43
9	408063,29	1375692,54
10	408063,88	1375693,92
11	408077,85	1375686,66
12	408077,08	1375685,26
13	408076,28	1375683,84
14	408075,23	1375681,92
15	408074,96	1375681,42
16	408073,18	1375678,21
17	408073,62	1375673,86
18	408072,18	1375668,87
19	408067,73	1375670,59
20	408067,73	1375680,59

S82		
63:01:0304003:564		
Площадь: 730 м ²		
Обозначение характерных точек границ	Координаты, м	
	X	Y
1	410109,09	1374477,07

S82		
63:01:0304003:564		
Площадь: 730 м ²		
Обозначение характерных точек границ	Координаты, м	
	X	Y
2	410113,01	1374483,54
3	410113,40	1374483,22
4	410114,91	1374482,43
5	410115,45	1374483,45
6	410115,00	1374483,69
7	410118,96	1374490,23
8	410097,99	1374501,46
9	410081,09	1374475,76
10	410100,79	1374463,39
11	410098,33	1374464,70
12	410098,33	1374474,70

S71		
63:01:0304003:567		
Площадь: 781 м ²		
Обозначение характерных точек границ	Координаты, м	
	X	Y
1	410009,91	1374532,95
2	410017,81	1374545,67
3	410019,61	1374548,44
4	409978,85	1374575,36
5	409977,48	1374573,14
6	409973,91	1374567,37
7	409971,62	1374563,67
8	410007,66	1374544,49
9	409992,91	1374554,23

S84		
63:01:0304003:617		
Площадь: 586 м ²		
Обозначение характерных точек границ	Координаты, м	
	X	Y
1	410133,87	1374448,26
2	410140,71	1374462,90
3	410111,41	1374477,88
4	410101,17	1374463,78
5	410103,90	1374462,17
6	410124,40	1374452,30
7	410132,53	1374453,02
8	410114,97	1374461,57

S87		
63:01:0304003:620		
Площадь: 385 м ²		
Обозначение характерных точек границ	Координаты, м	
	X	Y
1	410156,96	1374438,22
2	410161,12	1374447,24
3	410162,10	1374450,26
4	410162,81	1374451,61
5	410140,72	1374462,90
6	410133,87	1374448,26
7	410166,32	1374438,07
8	410144,55	1374448,67

S69		
63:01:0304003:621		
Площадь: 121 м ²		
Обозначение характерных точек границ	Координаты, м	
	X	Y
1	409962,20	1374560,96
2	409951,53	1374568,17
3	409947,97	1374562,86
4	409945,46	1374559,13
5	409952,48	1374554,53
6	409954,45	1374557,24
7	409958,08	1374555,78
8	409958,86	1374556,76
9	409980,68	1374529,49
10	409956,66	1374545,37
11	409954,98	1374549,42
12	409957,43	1374558,33

S86		
63:01:0304003:644		
Площадь: 19 м ²		
Обозначение характерных точек границ	Координаты, м	
	X	Y
1	410162,81	1374451,61
2	410140,72	1374462,90
3	410141,14	1374463,79
4	410163,05	1374452,06
5	410172,59	1374447,04
6	410142,40	1374461,74

S61		
63:01:0304003:7		
Площадь: 371 м ²		
Обозначение характерных точек границ	Координаты, м	
	X	Y
1	409813,69	1374666,68
2	409808,44	1374656,97
3	409786,48	1374670,32
4	409787,58	1374672,55
5	409783,70	1374674,97
6	409786,37	1374686,01
7	409810,68	1374661,94
8	409794,84	1374672,41

S34		
63:01:0312001:1056		
Площадь: 2748 м ²		
Обозначение характерных точек границ	Координаты, м	
	X	Y
1	407162,97	1376769,51
2	407163,05	1376774,29
3	407160,28	1376786,61
4	407151,26	1376820,85
5	407147,64	1376822,82
6	407140,42	1376850,76
7	407138,18	1376861,31
8	407133,43	1376886,07
9	407125,06	1376931,79
10	407111,44	1376938,31
11	407108,77	1376928,01
12	407108,52	1376926,92
13	407109,95	1376921,78
14	407113,37	1376868,87
15	407137,59	1376809,67
16	407138,47	1376808,27
17	407140,26	1376807,18
18	407139,98	1376805,92
19	407128,03	1376874,84
20	407123,99	1376891,91

S49		
63:01:0304005:699		
Площадь: 185 м ²		
Обозначение характерных точек границ	Координаты, м	
	X	Y
1	408743,23	1375325,20
2	408733,56	1375331,64
3	408734,79	1375333,47
4	408734,58	1375333,59
5	408735,29	1375334,71
6	408734,02	1375335,52
7	408733,81	1375335,19
8	408733,04	1375335,67
9	408732,51	1375334,87
10	408731,69	1375333,65
11	408727,41	1375334,28
12	408726,71	1375334,38
13	408722,60	1375336,11
14	408716,95	1375338,29
15	408717,89	1375340,74
16	408716,48	1375341,57
17	408716,77	1375333,17
18	408735,54	1375321,99
19	408739,48	1375321,80

S49		
63:01:0304005:699		
Площадь: 185 м ²		
Обозначение характерных точек границ	Координаты, м	
	X	Y
20	408741,80	1375324,54
21	408742,22	1375324,07
22	408737,05	1375314,34
23	408722,76	1375322,67
24	408727,89	1375322,48
25	408728,97	1375329,92

S46		
63:01:0304005:9		
Площадь: 120 м ²		
Обозначение характерных точек границ	Координаты, м	
	X	Y
1	408554,03	1375401,30
2	408555,53	1375405,27
3	408539,20	1375414,97
4	408538,18	1375413,26
5	408534,74	1375415,30
6	408535,76	1375417,02
7	408531,21	1375419,73
8	408529,54	1375417,59
9	408528,86	1375415,70
10	408552,50	1375404,76
11	408530,18	1375417,75

S33		
63:01:0310006:755		
Площадь: 58 м ²		
Обозначение характерных точек границ	Координаты, м	
	X	Y
1	406981,04	1377265,96
2	406954,20	1377288,09
3	406951,54	1377286,09
4	406960,60	1377279,80
5	406963,95	1377241,07
6	406963,95	1377251,07
7	406962,77	1377274,70
8	406960,61	1377281,36

S31		
63:01:0310006:764		
Площадь: 112 м ²		
Обозначение характерных точек границ	Координаты, м	
	X	Y
1	406929,94	1377296,98
2	406923,16	1377302,46
3	406917,45	1377307,61
4	406914,28	1377310,46
5	406917,53	1377313,52
6	406920,84	1377310,84
7	406934,51	1377301,52
8	406922,60	1377263,19
9	406922,60	1377273,19
10	406923,54	1377294,93
11	406926,69	1377303,47

S32		
63:01:0310006:784		
Площадь: 119 м ²		
Обозначение характерных точек границ	Координаты, м	
	X	Y
1	406952,47	1377291,48
2	406946,53	1377287,22
3	406944,73	1377285,94
4	406935,10	1377292,78
5	406942,21	1377299,78
6	406938,69	1377250,20
7	406938,69	1377260,20
8	406939,93	1377283,06
9	406943,18	1377291,89

S28		
63:01:0310008:902		

Площадь: 125 м ²		
Обозначение характерных точек границ	Координаты, м	
	X	Y
1	406731,51	1377434,33
2	406729,05	1377435,41
3	406710,44	1377442,36
4	406705,37	1377448,66
5	406703,35	1377451,18
6	406712,50	1377453,58
7	406713,60	1377451,09
8	406715,95	1377444,91
9	406708,59	1377425,23
10	406689,49	1377436,86
11	406696,98	1377435,47
12	406711,23	1377446,62

S30		
63:01:0310008:905		
Площадь: 621 м ²		
Обозначение характерных точек границ	Координаты, м	
	X	Y
1	406773,43	1377405,79
2	406757,66	1377403,29
3	406727,30	1377405,44
4	406718,85	1377415,89
5	406720,44	1377416,61
6	406719,94	1377417,53
7	406751,10	1377420,96
8	406748,85	1377406,80
9	406730,72	1377417,84

S29		
63:01:0310008:906		
Площадь: 506 м ²		
Обозначение характерных точек границ	Координаты, м	
	X	Y
1	406751,10	1377420,96
2	406719,94	1377417,53
3	406720,44	1377416,61
4	406718,85	1377415,89
5	406709,12	1377442,65
6	406710,44	1377442,36
7	406729,05	1377435,41
8	406731,51	1377434,33
9	406740,70	1377428,08
10	406735,32	1377423,99
11	406713,45	1377437,31

S37		
63:01:0310001:852		
Площадь: 3934 м ²		
Обозначение характерных точек границ	Координаты, м	
	X	Y
1	407343,67	1376367,69
2	407353,07	1376385,49
3	407378,59	1376434,09
4	407378,47	1376437,23
5	407375,46	1376441,10
6	407337,36	1376433,63
7	407333,42	1376432,76
8	407327,64	1376431,12
9	407302,28	1376426,00
10	407299,79	1376425,49
11	407302,53	1376403,55
12	407304,85	1376385,54
13	407306,24	1376372,60
14	407307,22	1376363,63
15	407307,36	1376362,28
16	407307,41	1376362,06
17	407337,35	1376387,25
18	407329,54	1376420,30

S35		
63:01:0310001:857		
Площадь: 227 м ²		
Обозначение характерных точек границ	Координаты, м	
	X	Y

250

S35		
63:01:0310001:857		
Площадь: 227 м ²		
Обозначение характерных точек границ	Координаты, м	
	X	Y
1	407268,67	1376610,86
2	407267,00	1376610,22
3	407263,88	1376617,32
4	407259,96	1376615,57
5	407257,40	1376625,24
6	407257,39	1376635,71
7	407255,17	1376633,29
8	407245,37	1376674,05
9	407246,10	1376673,62
10	407266,00	1376618,27
11	407248,67	1376622,10
12	407243,02	1376646,00
13	407253,34	1376621,71
14	407261,24	1376620,85
15	407243,66	1376654,07
16	407250,24	1376658,88

S7		
63:01:0315001:2		
Площадь: 41 м ²		
Обозначение характерных точек границ	Координаты, м	
	X	Y
1	405008,08	1378944,82
2	405006,26	1378951,32
3	405004,81	1378950,91
4	405004,27	1378952,84
5	405000,90	1378951,90
6	405003,26	1378943,47
7	405013,32	1378912,48
8	405009,69	1378924,52
9	405005,95	1378940,86
10	405005,56	1378946,90

S12		
63:01:0310010:507:3У1		
Площадь: 288 м ²		
Обозначение характерных точек границ	Координаты, м	
	X	Y
1	406342,60	1377933,46
2	406357,62	1377954,92
3	406367,44	1377948,95
4	406352,31	1377928,41
5	406339,48	1377918,43
6	406344,75	1377925,97

S13		
63:01:0310010:13:3У1		
Площадь: 495 м ²		
Обозначение характерных точек границ	Координаты, м	
	X	Y
1	406351,41	1377926,76
2	406352,33	1377928,43
3	406367,44	1377948,95
4	406382,57	1377939,75
5	406367,05	1377917,24
6	406353,31	1377912,78
7	406363,18	1377926,18

S14		
63:01:0310010:17:3У1		
Площадь: 491 м ²		
Обозначение характерных точек границ	Координаты, м	
	X	Y
1	406367,05	1377917,24
2	406382,57	1377939,75
3	406397,52	1377930,66
4	406382,86	1377907,63
5	406368,91	1377902,76
6	406378,49	1377916,66

S16		
63:01:0310010:10:3У1		

Площадь: 473 м ²		
Обозначение характерных точек границ	Координаты, м	
	X	Y
1	406386,92	1377905,17
2	406401,80	1377928,06
3	406416,64	1377919,04
4	406429,52	1377910,71
5	406423,05	1377900,51
6	406398,33	1377915,25
7	406390,77	1377902,83
8	406424,63	1377909,51
9	406413,88	1377916,06

S17		
63:01:0310010:14:3У1		
Площадь: 393 м ²		
Обозначение характерных точек границ	Координаты, м	
	X	Y
1	406415,12	1377888,01
2	406423,05	1377900,51
3	406429,52	1377910,71
4	406453,96	1377894,91
5	406444,72	1377885,13
6	406425,35	1377899,03
7	406417,69	1377886,46
8	406445,00	1377861,13
9	406429,78	1377870,40
10	406415,42	1377880,43
11	406417,43	1377888,87

S19		
63:01:0310010:16:3У1		
Площадь: 160 м ²		
Обозначение характерных точек границ	Координаты, м	
	X	Y
1	406444,72	1377885,13
2	406453,96	1377894,91
3	406468,15	1377885,72
4	406468,66	1377884,18
5	406471,84	1377883,05
6	406478,09	1377878,09
7	406453,35	1377887,28
8	406450,24	1377881,12
9	406459,60	1377886,33
10	406451,21	1377891,45

S8		
63:01:0000000:30104		
Площадь: 95 м ²		
Обозначение характерных точек границ	Координаты, м	
	X	Y
1	410986,62	1374019,63
2	410957,80	1374035,00
3	410957,08	1374035,75
4	410967,33	1374030,51
1	410986,62	1374019,63
5	407987,37	1375734,51
6	407984,35	1375731,51
7	407986,82	1375734,41
8	407972,21	1375742,19
9	407977,57	1375739,51
5	407987,37	1375734,51
10	410525,12	1374244,56
11	410513,35	1374247,64
12	410503,73	1374251,66
10	410525,12	1374244,56
13	404882,20	1379624,47
14	404881,83	1379624,45
15	404879,87	1379633,11
13	404882,20	1379624,47

S8		
63:01:0000000:30104		
Площадь: 95 м ²		
Обозначение характерных точек границ	Координаты, м	
	X	Y
16	405074,57	1378935,90
17	405070,72	1378935,04
18	405074,27	1378937,00
16	405074,57	1378935,90
19	406833,57	1377302,46
20	406833,35	1377302,55
21	406833,61	1377303,09
22	406834,32	1377306,96
23	406834,62	1377308,59
24	406834,68	1377309,02
25	406827,53	1377315,41
26	406821,44	1377319,71
27	406826,28	1377316,88
28	406834,89	1377308,95
29	406834,78	1377308,44
30	406834,31	1377306,14
19	406833,57	1377302,46
31	406708,60	1377384,08
32	406696,02	1377399,84
33	406695,90	1377400,00
34	406696,29	1377400,14
35	406698,59	1377397,14
31	406708,60	1377384,08
36	410538,48	1374237,65
37	410530,12	1374241,67
38	410527,11	1374242,88
39	410525,31	1374244,51
36	410538,48	1374237,65
40	410438,47	1374303,19
41	410408,99	1374315,32
42	410377,71	1374328,15
43	410368,08	1374332,76
40	410438,47	1374303,19
44	408462,06	1375461,23
45	408458,64	1375462,65
46	408458,93	1375463,14
44	408462,06	1375461,23
47	411167,64	1373921,71
48	411165,41	1373918,35
49	411164,53	1373917,67
47	411167,64	1373921,71
50	407334,84	1376186,34
51	407332,90	1376188,55
52	407328,34	1376194,49
53	407326,57	1376193,06
54	407326,45	1376193,24
55	407314,11	1376213,79
50	407334,84	1376186,34
56	410321,15	1374355,00
57	410321,02	1374355,06
58	410325,56	1374364,56
59	410325,73	1374364,52
56	410321,15	1374355,00
60	410984,11	1374029,39
61	410965,54	1374040,00
60	410984,11	1374029,39
62	410549,93	1374238,87
63	410530,68	1374248,24

S8		
63:01:0000000:30104		
Площадь: 95 м ²		
Обозначение характерных точек границ	Координаты, м	
	X	Y
62	410549,93	1374238,87
64	410532,02	1374243,76
65	410528,04	1374242,75
64	410532,02	1374243,76
66	410519,52	1374250,13
67	410513,50	1374247,88
66	410519,52	1374250,13
68	410971,09	1374032,56
69	410968,15	1374029,72
68	410971,09	1374032,56

S39		
63:01:0304006:28		
Площадь: 804 м ²		
Обозначение характерных точек границ	Координаты, м	
	X	Y
1	407634,63	1375939,33
2	407633,69	1375937,66
3	407629,36	1375929,85
4	407638,02	1375925,04
5	407637,05	1375923,32
6	407641,42	1375920,88
7	407642,39	1375922,62
8	407652,32	1375917,10
9	407656,66	1375924,91
10	407663,56	1375919,98
11	407653,68	1375903,69
12	407607,99	1375930,86
13	407617,27	1375947,48
14	407642,46	1375916,45
15	407615,25	1375932,29

S1
63:01:0000000:2313
S = 461710 кв.м.

Номер точки	Координаты (м)	
	X	Y
1	404697,32	1380058,04
2	404697,62	1380058,11
3	404698,44	1380058,33
4	404698,78	1380058,41
5	404700,4	1380058,83
6	404701,48	1380059,11
7	404702,83	1380059,46
8	404703,42	1380059,62
9	404705,18	1380060,06
10	404706,53	1380060,42
11	404712,52	1380061,96
12	404720,86	1380064,12
13	404722,03	1380064,41
14	404729,82	1380066,42
15	404731,81	1380066,93
16	404734,32	1380067,59
17	404735,5	1380067,89
18	404736,53	1380068,15
19	404737,36	1380068,37
20	404747,74	1380049,47
21	404752,45	1380040,88
22	404753,15	1380039,79
23	404755,22	1380036,58
24	404752,26	1380035,92
25	404748,32	1380035,06
26	404747,15	1380034,8
27	404746,35	1380034,62
28	404744,28	1380034,17
29	404743,01	1380033,89
30	404742,67	1380033,85
31	404742,7	1380033,73

Номер точки	Координаты (м)	
	X	Y
32	404742,49	1380033,7
33	404840,48	1379680,76
34	404857,64	1379681,22
35	404857,72	1379680,96
36	404858,89	1379680,96
37	404862,71	1379667,31
38	404883,62	1379592,53
39	404885,85	1379584,55
40	404886,34	1379582,77
41	404886,93	1379580,66
42	404919,14	1379465,9
43	404920,32	1379461,27
44	404921,07	1379458,36
45	404922,1	1379454,49
46	404926,72	1379436,95
47	404944,15	1379371,64
48	404951,1	1379346
49	404975,79	1379255
50	404975,87	1379254,72
51	404976,85	1379251,08
52	404979,51	1379241,3
53	404990,28	1379201,58
54	404990,61	1379200,36
55	405010,54	1379126,89
56	405014,38	1379111,12
57	405014,79	1379109,47
58	405015,09	1379108,23
59	405015,3	1379107,37
60	405033,34	1379040,61
61	405033,88	1379038,59
62	405034,98	1379034,54
63	405040,22	1379015,52
64	405040,54	1379014,36
65	405048,14	1378986,75
66	405055,45	1378958,02
67	405067,79	1378914,03
68	405080,57	1378870,63
69	405089,21	1378845,4
70	405089,66	1378844,06
71	405090,06	1378842,72
72	405090,52	1378841,2
73	405091,36	1378838,39
74	405093,56	1378831,01
75	405106,28	1378802,93
76	405116,35	1378783,37
77	405121,64	1378774,09
78	405126,6	1378765,4
79	405136,86	1378749,04
80	405150,43	1378728,54
81	405160,89	1378714,66
82	405174,51	1378697,82
83	405186,72	1378685,22
84	405189,92	1378682,05
85	405198,1	1378673,96
86	405201,22	1378670,97
87	405208,47	1378664,07
88	405213,35	1378659,42
89	405215,41	1378657,69
90	405218,33	1378655,22
91	405222,82	1378651,42
92	405225,57	1378649,1
93	405225,95	1378648,78
94	405230,94	1378644,55
95	405246,67	1378632,86
96	405249,36	1378625,73
97	405248,25	1378622,47
98	405246,64	1378617,77
99	405246,01	1378615,93
100	405259,66	1378607,14
101	405263,84	1378604,44
102	405271,27	1378599,64
103	405272,28	1378599

Номер точки	Координаты (м)	
	X	Y
104	405273,17	1378598,43
105	405275,72	1378596,78
106	405275,91	1378597,46
107	405276,25	1378598,66
108	405276,37	1378599,1
109	405277,22	1378602,14
110	405279,89	1378611,64
111	405282,9	1378609,79
112	405288,47	1378603,16
113	405290,57	1378603,2
114	405291,22	1378603,22
115	405291,36	1378604,61
116	405294,83	1378602,47
117	405295,79	1378598,94
118	405296,26	1378597,27
119	405297,74	1378588,97
120	405298,13	1378588,54
121	405302,56	1378583,76
122	405303,75	1378582,48
123	405304,84	1378582,75
124	405315,91	1378585,53
125	405320,56	1378586,7
126	405323,63	1378584,81
127	405324,96	1378583,99
128	405331,88	1378579,75
129	405336,05	1378577,19
130	405340,53	1378574,45
131	405390,91	1378543,54
132	405394,54	1378541,31
133	405415,62	1378528,39
134	405419,02	1378526,3
135	405424,72	1378522,8
136	405442,89	1378509,57
137	405438,71	1378505,01
138	405454,62	1378495,53
139	405456,39	1378494,47
140	405456,67	1378494,85
141	405459,68	1378498,79
142	405472,98	1378489,48
143	405474,64	1378492,2
144	405480,98	1378488,32
145	405489,65	1378483,02
146	405499,75	1378476,86
147	405501,57	1378475,76
148	405510,01	1378470,6
149	405513,01	1378468,77
150	405522,52	1378462,96
151	405523,32	1378460,56
152	405525,38	1378461,21
153	405571,7	1378432,93
154	405580,46	1378427,59
155	405584,5	1378425,13
156	405585,65	1378424,42
157	405601,71	1378414,61
158	405622,46	1378401,95
159	405623,08	1378401,57
160	405626,49	1378399,48
161	405696,93	1378356,47
162	405695,31	1378352,3
163	405706,75	1378345,06
164	405717,83	1378337,78
165	405717,19	1378336,38
166	405728,07	1378330,23
167	405731,31	1378329,66
168	405731,56	1378328,38
169	405745,07	1378319,72
170	405763,82	1378306,09
171	405784,07	1378295,35
172	405788,49	1378293,01
173	405793,65	1378290,11
174	405800,16	1378293,9
175	405944,64	1378206,4

Номер точки	Координаты (м)	
	X	Y
176	406095,69	1378113,48
177	406228,81	1378033,24
178	406251,02	1378019,74
179	406320,97	1377977,21
180	406340,07	1377965,59
181	406326,13	1377943,08
182	406326,76	1377942,69
183	406339,17	1377935,21
184	406342,59	1377933,44
185	406352,29	1377928,42
186	406351,37	1377926,75
187	406367,03	1377917,22
188	406382,84	1377907,61
189	406386,91	1377905,14
190	406390,76	1377902,8
191	406415,1	1377887,99
192	406417,68	1377886,43
193	406444,6	1377870,07
194	406466,62	1377857,13
195	406469,8	1377857,74
196	406478,11	1377848,05
197	406480,72	1377875,96
198	406481,72	1377875,17
199	406484,85	1377872,68
200	406482,55	1377861,65
201	406479,11	1377848,41
202	406511,82	1377820,56
203	406526,97	1377827,1
204	406532,19	1377830,47
205	406532,83	1377829,85
206	406539,74	1377821
207	406541,82	1377818,34
208	406548,31	1377810,05
209	406556,68	1377797,71
210	406558,87	1377794,49
211	406561,73	1377790,29
212	406563,31	1377787,6
213	406565,8	1377783,38
214	406568,91	1377778,11
215	406570,42	1377775,56
216	406572,01	1377772,39
217	406573,95	1377768,49
218	406578,08	1377760,26
219	406582,01	1377751,18
220	406585,27	1377743,65
221	406597,84	1377708,41
222	406602,08	1377696,36
223	406605,42	1377686,88
224	406634,19	1377605,15
225	406637,52	1377595,71
226	406637,68	1377595,26
227	406639,03	1377591,42
228	406644,42	1377576,12
229	406646,02	1377571,57
230	406651,91	1377554,83
231	406652,09	1377554,31
232	406652,33	1377553,71
233	406659,62	1377535,6
234	406661,12	1377531,88
235	406664,06	1377524,55
236	406665,14	1377521,87
237	406667,6	1377515,76
238	406668,35	1377513,89
239	406669,03	1377512,21
240	406667,47	1377511,59
241	406666,03	1377511,02
242	406665,4	1377510,77
243	406671,47	1377498,54
244	406673,5	1377494,43
245	406681,51	1377478,77
246	406695,63	1377454,54
247	406696	1377453,91

Номер точки	Координаты (м)	
	X	Y
248	406696,25	1377454,03
249	406698,63	1377455,13
250	406699,96	1377455,75
251	406700,45	1377455,07
252	406702,26	1377452,52
253	406702,88	1377451,76
254	406705,37	1377448,66
255	406710,44	1377442,36
256	406709,12	1377442,65
257	406718,85	1377415,89
258	406727,3	1377405,44
259	406748,48	1377403,94
260	406749,31	1377403,28
261	406758,65	1377395,91
262	406775,34	1377385,09
263	406775,05	1377380,66
264	406774,72	1377375,56
265	406774,68	1377374,88
266	406776,79	1377374,24
267	406782,35	1377372,57
268	406790,62	1377369,45
269	406791,93	1377368,79
270	406799,18	1377365,68
271	406806,91	1377361,82
272	406824,08	1377355,78
273	406836,22	1377351,52
274	406848,31	1377347,27
275	406855,71	1377344,7
276	406860,95	1377342,86
277	406863,06	1377342,13
278	406867,92	1377340,41
279	406869,29	1377340,43
280	406872,03	1377338,27
281	406878,1	1377333,6
282	406884,5	1377328,8
283	406889,16	1377325,48
284	406891,59	1377323,67
285	406894,73	1377324,01
286	406897,23	1377327,45
287	406903,79	1377323,43
288	406902,01	1377320,89
289	406910,5	1377313,54
290	406911,83	1377312,39
291	406914,24	1377310,46
292	406918,07	1377307,01
293	406923,14	1377302,44
294	406929,94	1377296,94
295	406930,3	1377297,3
296	406935,75	1377293,5
297	406935,05	1377292,78
298	406941,59	1377288,14
299	406944,73	1377285,9
300	406946,55	1377287,19
301	406952,49	1377291,46
302	406955,45	1377289,07
303	406951,49	1377286,09
304	406958,7	1377281,07
305	406960,58	1377279,78
306	406981,04	1377265,92
307	406982,78	1377267,09
308	406984,35	1377265,82
309	406997,19	1377254,42
310	407000,42	1377251,56
311	407003,8	1377248,55
312	407014,13	1377239,37
313	407015,37	1377238,29
314	407016,91	1377235,83
315	407027,67	1377218,8
316	407039,47	1377200,1
317	407038,49	1377199,6
318	407041,57	1377194,74
319	407056,53	1377171,09

Номер точки	Координаты (м)	
	X	Y
320	407068,95	1377152,58
321	407070,96	1377149,66
322	407074,91	1377145,27
323	407080,58	1377138,98
324	407082,49	1377136,86
325	407086,89	1377131,98
326	407091,7	1377126,66
327	407095,66	1377122,27
328	407096,93	1377120,86
329	407098,15	1377119,51
330	407101,85	1377112,79
331	407102,58	1377109,93
332	407102,62	1377109,65
333	407103,32	1377105,77
334	407103,5	1377104,95
335	407104,84	1377099,17
336	407105,24	1377099,26
337	407107,64	1377099,82
338	407108,84	1377100,1
339	407109,89	1377098,21
340	407111,69	1377091,86
341	407113,39	1377085,99
342	407120,66	1377073,76
343	407117,9	1377072,45
344	407119,62	1377068,78
345	407121,68	1377069,73
346	407122,87	1377067,25
347	407125,05	1377062,65
348	407128,19	1377057,63
349	407131,06	1377053,07
350	407131,71	1377051,96
351	407134,81	1377051,64
352	407136,16	1377047,38
353	407136,69	1377047,55
354	407140,49	1377042,07
355	407144,94	1377039,25
356	407149,08	1377034,56
357	407151,75	1377032,1
358	407154,77	1377029,32
359	407157,39	1377026,85
360	407161,57	1377025,55
361	407162,78	1377025,18
362	407165,19	1377022,63
363	407167,9	1377019,78
364	407167,1	1377013,49
365	407166,91	1377011,99
366	407166,46	1377008,43
367	407166,07	1377005,36
368	407165,95	1377004,31
369	407165,67	1377002,22
370	407165,05	1376997,24
371	407164,88	1376995,93
372	407164,71	1376994,6
373	407164,44	1376992,37
374	407162,71	1376978,76
375	407161,39	1376968,23
376	407160,77	1376968,58
377	407156,24	1376967,63
378	407156,64	1376962,97
379	407157,93	1376956,19
380	407165,12	1376940,04
381	407166,96	1376935,93
382	407168,46	1376932,55
383	407171,6	1376926,25
384	407182,88	1376904,69
385	407184,9	1376899,02
386	407193,79	1376878,3
387	407200,65	1376853,46
388	407202,41	1376847,09
389	407199,23	1376846,44
390	407209,23	1376808,56
391	407215,12	1376793,7

Номер точки	Координаты (м)	
	X	Y
392	407216,09	1376792,67
393	407226,27	1376751,5
394	407221,49	1376749,7
395	407227,42	1376730,63
396	407228,42	1376728,48
397	407230,09	1376702,17
398	407231,07	1376684,97
399	407231,11	1376684,27
400	407232,62	1376683,78
401	407243,89	1376680,05
402	407244,59	1376677,17
403	407244,96	1376675,63
404	407268,34	1376578,66
405	407272,37	1376561,38
406	407274,02	1376554,28
407	407274,77	1376548,73
408	407277,81	1376526,42
409	407284,43	1376498,18
410	407290,47	1376470,94
411	407295,64	1376440,42
412	407295,84	1376439,24
413	407296,14	1376437,43
414	407296,35	1376436,28
415	407300,58	1376437,09
416	407300,63	1376436,79
417	407301,01	1376434,3
418	407301,23	1376432,83
419	407301,69	1376429,85
420	407302	1376427,81
421	407302,28	1376426
422	407299,79	1376425,49
423	407302,53	1376403,55
424	407304,85	1376385,54
425	407306,24	1376372,6
426	407307,22	1376363,63
427	407307,36	1376362,28
428	407307,5	1376361,65
429	407307,77	1376360,38
430	407309,07	1376354,2
431	407309,55	1376351,92
432	407310,18	1376348,98
433	407310,83	1376337,1
434	407311,26	1376329,3
435	407312,2	1376327,16
436	407316,47	1376317,5
437	407318,79	1376316,37
438	407319,11	1376316,67
439	407319,74	1376312,51
440	407319,96	1376311,06
441	407321,81	1376299,04
442	407328,27	1376289,89
443	407329,75	1376287,77
444	407332,23	1376284,26
445	407334,56	1376280,94
446	407335,08	1376280,2
447	407335,76	1376279,04
448	407336,77	1376277,31
449	407343,75	1376265,41
450	407344,63	1376263,9
451	407380,19	1376203,25
452	407403,4	1376173
453	407460,95	1376117,27
454	407527,31	1376074
455	407564,52	1376050,53
456	407567,35	1376048,75
457	407573,1	1376045,12
458	407590,09	1376034,41
459	407591,87	1376033,28
460	407683,78	1375975,32
461	407688,86	1375972,12
462	407782,7	1375912,93
463	407787,8	1375909,72

Номер точки	Координаты (м)	
	X	Y
464	407925,37	1375822,95
465	407933,89	1375817,69
466	407937,84	1375815,25
467	407945,8	1375810,32
468	407951,22	1375806,97
469	407956,56	1375803,68
470	407986,27	1375785,32
471	408016,15	1375751,05
472	408022,29	1375747,45
473	408050,58	1375730,86
474	408061,52	1375740,79
475	408061,68	1375740,71
476	408066,92	1375737,81
477	408082,83	1375729,03
478	408089,29	1375725,45
479	408101,66	1375718,64
480	408132,47	1375702,3
481	408162,01	1375713,58
482	408167,45	1375709,12
483	408168,39	1375708,33
484	408212,8	1375671,85
485	408216,62	1375668,71
486	408217,14	1375667,53
487	408218,03	1375665,46
488	408227,61	1375657,71
489	408232,31	1375653,92
490	408231,65	1375650,29
491	408235,19	1375647,84
492	408271,89	1375622,49
493	408280,19	1375621,17
494	408290,28	1375616,95
495	408303,45	1375606,84
496	408311,92	1375601,08
497	408316,9	1375597,69
498	408328,68	1375589,68
499	408332,94	1375589,23
500	408339,16	1375589,14
501	408345,85	1375589,04
502	408354,03	1375588,92
503	408364,21	1375555,47
504	408365,27	1375551,97
505	408366,83	1375549,19
506	408370,43	1375546,4
507	408412,75	1375531,06
508	408430,66	1375524,57
509	408438,38	1375521,78
510	408496,9	1375500,59
511	408501,13	1375499,06
512	408506,81	1375497
513	408509,01	1375496,2
514	408510,54	1375495,65
515	408510,58	1375491,8
516	408510,59	1375490,52
517	408510,77	1375474,62
518	408510,83	1375469,67
519	408510,84	1375468,53
520	408510,89	1375464,23
521	408510,92	1375462,2
522	408514,78	1375460,11
523	408522,56	1375455,88
524	408526,2	1375453,9
525	408526,66	1375453,66
526	408527,26	1375453,33
527	408545,44	1375443,47
528	408548,99	1375441,53
529	408561,21	1375434,9
530	408564,12	1375433,09
531	408571,81	1375427,95
532	408572,7	1375427,28
533	408574,71	1375425,98
534	408581,5	1375421,69
535	408589,28	1375416,8

Номер точки	Координаты (м)	
	X	Y
536	408590,43	1375415,55
537	408591,63	1375414,26
538	408609,49	1375403,83
539	408607,5	1375401,52
540	408616,18	1375395,91
541	408627	1375388,9
542	408628,72	1375387,78
543	408629,15	1375388,21
544	408630,91	1375387,21
545	408632,85	1375386,11
546	408634,09	1375385,4
547	408633,15	1375383,37
548	408635,99	1375381,54
549	408639,06	1375382,11
550	408666,2	1375366,71
551	408671,32	1375364,29
552	408673,85	1375363,09
553	408678,4	1375361,93
554	408681,07	1375361,07
555	408687,23	1375358,75
556	408689,74	1375357,29
557	408709,61	1375345,61
558	408713,06	1375343,58
559	408716,45	1375341,59
560	408716,74	1375333,15
561	408735,53	1375321,96
562	408739,49	1375321,77
563	408741,8	1375324,49
564	408742,22	1375324,02
565	408743,64	1375325,61
566	408749,22	1375322,33
567	408767,84	1375311,42
568	408776,67	1375306,25
569	408793,77	1375296,24
570	408797,88	1375293,98
571	408802,37	1375283,5
572	408831,17	1375266,68
573	408833,37	1375265,72
574	408863,32	1375254,52
575	408865,59	1375256,77
576	408876,23	1375250,9
577	408882,85	1375247,68
578	408884,18	1375246,89
579	408954,15	1375205,3
580	408964,71	1375221,65
581	408966,29	1375220,2
582	408975,13	1375213,26
583	408999,93	1375194,83
584	409106,66	1375120,13
585	409124,04	1375107,97
586	409235,42	1375030,01
587	409297,37	1374986,63
588	409303,3	1374982,45
589	409320,87	1374970,13
590	409353,93	1374948,27
591	409378,04	1374933,65
592	409391,02	1374926,14
593	409420,47	1374909,13
594	409524,61	1374848,93
595	409528,68	1374846,56
596	409546,8	1374835,92
597	409554,36	1374831,49
598	409590,04	1374809,51
599	409621,44	1374788,78
600	409622,39	1374788,13
601	409617,39	1374780,35
602	409634,75	1374769,17
603	409659,69	1374753,09
604	409664,6	1374760,21
605	409689,54	1374743,76
606	409692,66	1374741,7
607	409703,47	1374734,56

Номер точки	Координаты (м)	
	X	Y
608	409708,78	1374728,28
609	409725,67	1374713,79
610	409744,25	1374698,62
611	409752,06	1374692,25
612	409753,38	1374691,41
613	409756,87	1374689,44
614	409767,81	1374683,23
615	409775,89	1374677,84
616	409784,21	1374672,29
617	409786,63	1374670,68
618	409786,44	1374670,31
619	409794,79	1374665,24
620	409808,04	1374657,17
621	409808,42	1374656,94
622	409833,61	1374648,42
623	409860,95	1374630,32
624	409864,25	1374628,15
625	409870,23	1374624,22
626	409903,06	1374602,73
627	409920,79	1374588,34
628	409936,04	1374575,63
629	409933,34	1374570,71
630	409934,82	1374567,56
631	409935,5	1374566,07
632	409945,42	1374559,12
633	409952,49	1374554,48
634	409954,46	1374557,2
635	409958,09	1374555,74
636	409958,99	1374554,96
637	409966,47	1374546,78
638	409974,82	1374541,56
639	409998,12	1374526,96
640	409999,49	1374526,02
641	410002,02	1374524,48
642	410004,44	1374525,35
643	410041,07	1374500,91
644	410044,37	1374498,84
645	410065,91	1374484,32
646	410079,71	1374474,21
647	410099	1374460,49
648	410122,89	1374448,73
649	410191,66	1374416,63
650	410189,77	1374412,16
651	410203,54	1374405,42
652	410206,94	1374412,95
653	410207,52	1374415,95
654	410210,74	1374414,57
655	410208,02	1374407,63
656	410224,74	1374400,25
657	410245,64	1374391,53
658	410248,11	1374390,5
659	410249,48	1374390,14
660	410250,06	1374391,26
661	410268,32	1374383,03
662	410267,75	1374381,76
663	410278,66	1374376,71
664	410280,48	1374378,32
665	410282,83	1374380,21
666	410283,82	1374380,07
667	410285,15	1374376,65
668	410286,43	1374374,92
669	410299,91	1374368,6
670	410317,22	1374360,48
671	410317,52	1374361,12
672	410320,51	1374367,01
673	410323,27	1374365,73
674	410325,56	1374364,56
675	410321,02	1374355,06
676	410332,22	1374349,62
677	410346,17	1374343,3
678	410367,79	1374332,9
679	410368,08	1374332,76

Номер точки	Координаты (м)	
	X	Y
680	410377,71	1374328,15
681	410408,99	1374315,32
682	410438,47	1374303,19
683	410439,37	1374307,29
684	410474,29	1374289,72
685	410512,85	1374270,43
686	410580,02	1374244,9
687	410589,4	1374241,39
688	410593,62	1374239,82
689	410595,5	1374239,11
690	410651,76	1374218,11
691	410673,34	1374206,76
692	410682,18	1374202,11
693	410697,56	1374194,04
694	410702,31	1374191,54
695	410704,65	1374190,31
696	410705,63	1374189,8
697	410706,12	1374189,54
698	410706,32	1374189,44
699	410709,91	1374187,56
700	410710,93	1374187,01
701	410713,5	1374185,67
702	410714,07	1374185,37
703	410738,48	1374173,27
704	410740,6	1374172,21
705	410770,59	1374157,95
706	410827,79	1374129,55
707	410829,59	1374128,66
708	410833,99	1374126,47
709	410842,78	1374122,11
710	410856,96	1374115,07
711	410916,24	1374082,07
712	410918,01	1374081,13
713	411082,18	1373994,32
714	411107,64	1373979,87
715	411218,15	1373920,69
716	411249,72	1373905,23
717	411263,91	1373899,32
718	411268,24	1373897,51
719	411273,18	1373895,46
720	411292,26	1373890,47
721	411296,8	1373889,28
722	411305,14	1373887,3
723	411309,94	1373886,16
724	411312,24	1373885,6
725	411316,19	1373884,66
726	411335,34	1373880,1
727	411340,36	1373878,9
728	411361,24	1373873,93
729	411362,12	1373873,76
730	411406,53	1373854,5
731	411420,77	1373841,21
732	411430,49	1373820,33
733	411450,38	1373799,84
734	411452,11	1373798,07
735	411396,3	1373773,69
736	411379,1	1373761,46
737	411375,63	1373764,09
738	411373,6	1373765,62
739	411358,23	1373777,3
740	411349,16	1373784,19
741	411345,93	1373786,65
742	411342,73	1373789,08
743	411334,98	1373794,97
744	411302,13	1373819,9
745	411298,31	1373822,38
746	411299,6	1373824,03
747	411300,34	1373824,97
748	411303,13	1373828,56
749	411293,24	1373835,38
750	411279,22	1373842,61
751	411281,42	1373845,36

Номер точки	Координаты (м)	
	X	Y
752	411282,69	1373846,95
753	411283,04	1373847,38
754	411272,46	1373858,15
755	411264,83	1373863,68
756	411263,73	1373863,53
757	411261,03	1373859,74
758	411260,09	1373858,42
759	411245,13	1373872,56
760	411246,13	1373874,52
761	411243,4	1373875,89
762	411243,62	1373876,31
763	411245,92	1373879,96
764	411241,81	1373885,4
765	411241,77	1373888,11
766	411235,01	1373892,8
767	411233,02	1373891,5
768	411231,49	1373893,36
769	411229,53	1373893,79
770	411228,86	1373891,6
771	411228,32	1373889,84
772	411225,28	1373879,9
773	411219,68	1373871,03
774	411219,44	1373870,63
775	411201,19	1373880,9
776	411206,47	1373895,8
777	411192,65	1373900,02
778	411191,19	1373900,43
779	411193,04	1373905,61
780	411185,66	1373907,84
781	411186,79	1373911,1
782	411187,65	1373913,54
783	411184,55	1373914,8
784	411167,64	1373921,71
785	411164,53	1373917,67
786	411160,14	1373914,52
787	411157,06	1373911,89
788	411149,45	1373910
789	411122,46	1373925,17
790	411112,62	1373930,71
791	411098,19	1373938,16
792	411099,14	1373942,03
793	411095,9	1373943,65
794	411097,16	1373945,74
795	411084,85	1373952,26
796	411076,53	1373952,07
797	411075,15	1373952,79
798	411076,39	1373954,94
799	411070,16	1373958,41
800	411068,84	1373956,27
801	411066,93	1373952,88
802	411066,53	1373953,59
803	411066,57	1373955,45
804	411051,49	1373964,64
805	411044,26	1373968,92
806	411044,71	1373969,49
807	411045,89	1373969,94
808	411049,45	1373975,16
809	411041,12	1373980,68
810	411037,35	1373975
811	411036,91	1373976,15
812	411037,86	1373976,46
813	411037,51	1373977,48
814	411036,57	1373977,15
815	411035,95	1373979,07
816	411041,09	1373983,24
817	411037,37	1373987,82
818	411025,38	1373996,41
819	411010,61	1374001,35
820	410986,62	1374019,63
821	410967,33	1374030,51
822	410942,64	1374043,15
823	410927,65	1374050,82

Номер точки	Координаты (м)	
	X	Y
824	410908,01	1374060,16
825	410907,82	1374060,25
826	410906,3	1374061,2
827	410892,92	1374069,54
828	410875,79	1374074,69
829	410850,71	1374083,48
830	410836,58	1374092,83
831	410819,85	1374102,35
832	410819,77	1374102,4
833	410816,32	1374104,36
834	410814,58	1374105,36
835	410806,84	1374109,76
836	410791,88	1374118,56
837	410792,51	1374120,99
838	410772,83	1374130,18
839	410762,56	1374133,64
840	410759,82	1374131,77
841	410756,48	1374129,48
842	410748,32	1374123,91
843	410745,77	1374125,65
844	410744,08	1374131,65
845	410730,22	1374139,5
846	410729,31	1374140,02
847	410724,33	1374131,2
848	410716,41	1374135,3
849	410701,54	1374142,97
850	410692,06	1374147,86
851	410636,99	1374176,3
852	410628,11	1374180,88
853	410634,4	1374201,3
854	410611,47	1374212,54
855	410605,4	1374203,72
856	410601,05	1374206,71
857	410583,69	1374215,52
858	410581,91	1374216,43
859	410565,12	1374223,82
860	410557,86	1374228,24
861	410553,49	1374227,33
862	410552,92	1374227,58
863	410554,28	1374230,46
864	410551,1	1374231,85
865	410549,73	1374232,01
866	410548,97	1374230,94
867	410548,54	1374231,61
868	410545,67	1374233,89
869	410543,29	1374235,15
870	410525,31	1374244,51
871	410503,73	1374251,66
872	410505,29	1374257,11
873	410495,11	1374260,2
874	410480,91	1374265,65
875	410460,14	1374273,6
876	410441,57	1374280,02
877	410410,64	1374291,05
878	410399,71	1374294,88
879	410385,01	1374302,5
880	410373,65	1374308,4
881	410363,05	1374313,43
882	410343,22	1374324,49
883	410339,88	1374325,96
884	410325,68	1374332,44
885	410310,39	1374340
886	410295,65	1374346,86
887	410288,62	1374350,46
888	410273,33	1374358,24
889	410257,19	1374365,47
890	410251,85	1374367,69
891	410237,87	1374373,5
892	410222,91	1374379,18
893	410221,8	1374377,13
894	410209,97	1374382,77
895	410193,72	1374390,89

Номер точки	Координаты (м)	
	X	Y
896	410191,74	1374391,66
897	410180,63	1374397,08
898	410161,81	1374406,13
899	410151,44	1374410,47
900	410151,63	1374410,86
901	410129,65	1374420,01
902	410115,86	1374426,01
903	410113,21	1374420,05
904	410089,76	1374436,45
905	410072,65	1374446,54
906	410053,94	1374458,93
907	410054,61	1374459,8
908	410036,44	1374473,05
909	410035,38	1374471,56
910	410012,67	1374486,21
911	409983,47	1374501,73
912	409979,66	1374496,68
913	409973,19	1374500,71
914	409974,53	1374502,77
915	409976,28	1374505,21
916	409941,95	1374528,69
917	409943,79	1374531,71
918	409921,63	1374545,31
919	409919,77	1374546,55
920	409917	1374542,42
921	409912,78	1374535,68
922	409911,43	1374533,54
923	409910,57	1374532,18
924	409909,59	1374530,6
925	409908,8	1374529,35
926	409889,06	1374542,54
927	409889,27	1374544,48
928	409889,38	1374545,46
929	409889,73	1374548,7
930	409890,79	1374558,56
931	409896,62	1374567,22
932	409886,38	1374574,02
933	409860,58	1374590,48
934	409854,67	1374581,18
935	409832,64	1374597,16
936	409824,63	1374602,96
937	409785,97	1374630,05
938	409787,16	1374633,89
939	409767,8	1374648,05
940	409766,91	1374648,7
941	409763,21	1374651,57
942	409759,86	1374654,16
943	409747,17	1374664
944	409745,49	1374665,06
945	409725,29	1374677,87
946	409703,29	1374691,6
947	409695,57	1374696,39
948	409688,34	1374698,19
949	409678,94	1374683,31
950	409678,31	1374682,3
951	409678,03	1374681,86
952	409667,97	1374688,37
953	409664,35	1374690,69
954	409633,89	1374710,36
955	409608,21	1374726,94
956	409585,55	1374741,56
957	409502,03	1374795,49
958	409502,67	1374797,22
959	409503,1	1374798,38
960	409503,65	1374799,88
961	409500,06	1374802,41
962	409478,21	1374817,8
963	409470,16	1374822,55
964	409460,77	1374828,08
965	409459,07	1374829,05
966	409452,58	1374832,74
967	409439,56	1374840,14

Номер точки	Координаты (м)	
	X	Y
968	409433,6	1374843,53
969	409431	1374841,64
970	409430,79	1374841,48
971	409404,34	1374858,57
972	409396,15	1374863,85
973	409388,95	1374868,5
974	409387,16	1374869,63
975	409386,23	1374870,21
976	409340,2	1374899,17
977	409323,48	1374909,98
978	409302,68	1374931,84
979	409302,28	1374932,26
980	409279,99	1374951,99
981	409274,17	1374957,23
982	409263,1	1374965,94
983	409240,22	1374981,01
984	409238,74	1374982,35
985	409236,33	1374983,8
986	409233,12	1374985,72
987	409206,64	1375004,11
988	409203,57	1374998,95
989	409202,83	1374996,99
990	409202,33	1374995,68
991	409200,09	1374991,66
992	409198,46	1374990,4
993	409185,83	1374998,53
994	409165,24	1375018,83
995	409162,53	1375016,89
996	409153,03	1375025,98
997	409139,23	1375028,55
998	409138,55	1375028,99
999	409062,02	1375077,18
1000	409036,01	1375093,56
1001	409025,72	1375100,04
1002	409020,17	1375103,54
1003	409001,35	1375115,39
1004	408895,29	1375182,19
1005	408767,35	1375254,04
1006	408757,3	1375259,68
1007	408752,38	1375262,45
1008	408737,78	1375270,99
1009	408725,46	1375278,2
1010	408721,03	1375280,78
1011	408721,42	1375281,42
1012	408722,52	1375283,21
1013	408723,04	1375284,06
1014	408725,19	1375287,55
1015	408727,95	1375292,04
1016	408708,54	1375304,75
1017	408704,86	1375299,09
1018	408704,2	1375298,07
1019	408703,62	1375297,19
1020	408702,97	1375296,18
1021	408701,87	1375294,48
1022	408700,71	1375292,69
1023	408697,87	1375294,34
1024	408691,02	1375298,36
1025	408685,17	1375301,77
1026	408678,88	1375305,46
1027	408679,45	1375308,24
1028	408685,44	1375307,82
1029	408686,12	1375307,77
1030	408686,99	1375309,23
1031	408687,64	1375310,3
1032	408688,67	1375312,03
1033	408689,3	1375313,07
1034	408690,11	1375314,43
1035	408691,95	1375318,88
1036	408692,35	1375319,85
1037	408692	1375320,08
1038	408681,33	1375327,16
1039	408672,87	1375333,12

Номер точки	Координаты (м)	
	X	Y
1040	408673,41	1375333,93
1041	408666,94	1375338,39
1042	408663,42	1375340,64
1043	408659,54	1375343,11
1044	408658,7	1375343,66
1045	408640,99	1375354,73
1046	408623,27	1375365,81
1047	408621,46	1375367,35
1048	408616,33	1375371,68
1049	408615,79	1375372,14
1050	408614,28	1375373,42
1051	408604,69	1375378,94
1052	408585,26	1375390,15
1053	408578,96	1375393,78
1054	408567,69	1375400,37
1055	408561,13	1375404,2
1056	408556,14	1375406,99
1057	408555,92	1375406,4
1058	408555,72	1375405,84
1059	408555,52	1375405,32
1060	408539,19	1375415,01
1061	408538,17	1375413,3
1062	408534,78	1375415,31
1063	408535,8	1375417,02
1064	408531,2	1375419,77
1065	408530,04	1375418,28
1066	408529,51	1375417,6
1067	408529,18	1375416,7
1068	408526,9	1375410,41
1069	408525,66	1375395,11
1070	408522,2	1375397,14
1071	408520,04	1375398,4
1072	408519,95	1375417,03
1073	408519,55	1375422,44
1074	408519,38	1375424,61
1075	408519,15	1375427,81
1076	408517,96	1375428,54
1077	408516,97	1375429,14
1078	408515,93	1375429,77
1079	408501,92	1375438,3
1080	408496,52	1375441,6
1081	408485,35	1375448,02
1082	408473,71	1375454,97
1083	408462,08	1375461,26
1084	408458,93	1375463,14
1085	408451,52	1375466,75
1086	408445,58	1375469,18
1087	408443,05	1375470,6
1088	408440,89	1375471,64
1089	408438,79	1375472,64
1090	408427,12	1375478,26
1091	408423,3	1375480,09
1092	408418	1375482,65
1093	408408,5	1375489,61
1094	408406,21	1375491,83
1095	408405,93	1375492,1
1096	408405,76	1375492,27
1097	408403,35	1375494,61
1098	408393,16	1375501,34
1099	408389,06	1375503,72
1100	408378,95	1375509,63
1101	408364,44	1375518,01
1102	408363,83	1375518,3
1103	408349,49	1375525,07
1104	408337	1375533,2
1105	408326,67	1375538,87
1106	408320,57	1375542,8
1107	408319,11	1375544,47
1108	408317,51	1375546,28
1109	408310,71	1375550,19
1110	408304,04	1375554,03
1111	408294,3	1375559,85

Номер точки	Координаты (м)	
	X	Y
1112	408280,71	1375567,18
1113	408268,88	1375573,55
1114	408267,8	1375573,43
1115	408248,08	1375584,88
1116	408246,98	1375585,67
1117	408236,29	1375593,23
1118	408221,61	1375601,73
1119	408221,44	1375601,83
1120	408221,76	1375602,35
1121	408208,72	1375609,88
1122	408198,53	1375614,22
1123	408168,99	1375631,84
1124	408168,32	1375632,19
1125	408165,14	1375633,84
1126	408155,9	1375638,6
1127	408152,35	1375640,85
1128	408124,14	1375658,7
1129	408109,41	1375666,63
1130	408102,47	1375670,99
1131	408097,72	1375674,71
1132	408090,44	1375679,91
1133	408077,84	1375686,71
1134	408065,29	1375694,25
1135	408063,63	1375695,24
1136	408062,25	1375692,77
1137	408039,65	1375705,12
1138	408017,56	1375718,07
1139	408007,44	1375723,61
1140	407987,37	1375734,51
1141	407977,57	1375739,51
1142	407972,2	1375742,23
1143	407972,51	1375742,82
1144	407958,06	1375752,53
1145	407955,46	1375746,91
1146	407953,17	1375741,96
1147	407951,13	1375738,55
1148	407950,53	1375737,52
1149	407949,9	1375736,48
1150	407949	1375734,95
1151	407947,43	1375732,3
1152	407935,81	1375739,08
1153	407928,9	1375743,09
1154	407908,34	1375755,06
1155	407898,02	1375761,06
1156	407901,43	1375766,89
1157	407903,7	1375763,97
1158	407906,04	1375761,35
1159	407907	1375760,77
1160	407909,42	1375759,33
1161	407912,53	1375758,62
1162	407912,73	1375758,57
1163	407916,55	1375757,99
1164	407917,1	1375758,92
1165	407921,54	1375756,3
1166	407923,11	1375758,94
1167	407923,73	1375759,98
1168	407925,34	1375762,7
1169	407920,88	1375765,33
1170	407921,68	1375766,69
1171	407916,9	1375769,52
1172	407917,66	1375770,81
1173	407912,07	1375774,13
1174	407911,31	1375772,82
1175	407909,65	1375773,8
1176	407907,63	1375775
1177	407906,6	1375775,62
1178	407908,48	1375778,78
1179	407904,13	1375781,11
1180	407902,69	1375781,88
1181	407893,03	1375787,03
1182	407889,82	1375792,9
1183	407879,68	1375799,03

Номер точки	Координаты (м)	
	X	Y
1184	407867,35	1375806,3
1185	407855,94	1375811,73
1186	407855,71	1375811,86
1187	407846,64	1375816,96
1188	407841,77	1375819,1
1189	407834,78	1375822,19
1190	407835,4	1375824,17
1191	407827,39	1375827,47
1192	407819,17	1375830,86
1193	407807,17	1375835,81
1194	407806,7	1375833,78
1195	407804,2	1375834,82
1196	407800,35	1375817,92
1197	407794,15	1375821,53
1198	407794,6	1375822,26
1199	407797,8	1375827,04
1200	407798,89	1375834,45
1201	407799,09	1375835,79
1202	407799,14	1375836,21
1203	407799,34	1375837,57
1204	407799,62	1375839,48
1205	407799,18	1375842,19
1206	407798,95	1375843,59
1207	407798,7	1375845,1
1208	407780,95	1375851,62
1209	407782,67	1375855,73
1210	407778,4	1375857,38
1211	407773,49	1375858,93
1212	407769,25	1375860,45
1213	407768,1	1375860,84
1214	407764,6	1375862,01
1215	407763,92	1375862,24
1216	407762,94	1375862,58
1217	407760,35	1375863,45
1218	407757,87	1375864,29
1219	407757,35	1375862,36
1220	407756,07	1375862,57
1221	407748,6	1375863,9
1222	407742,88	1375864,92
1223	407737,4	1375867
1224	407729,28	1375868,82
1225	407721,18	1375869,98
1226	407709,09	1375872,67
1227	407709,39	1375873,53
1228	407699,3	1375876,73
1229	407697,6	1375877,72
1230	407692,43	1375880,73
1231	407685,76	1375884,61
1232	407681,74	1375886,96
1233	407680,05	1375887,94
1234	407676,72	1375889,88
1235	407676	1375890,29
1236	407653,53	1375903,38
1237	407653,69	1375903,66
1238	407653,77	1375903,79
1239	407656,89	1375908,92
1240	407663,6	1375919,99
1241	407656,67	1375924,93
1242	407633,73	1375937,67
1243	407634,67	1375939,35
1244	407617,26	1375947,52
1245	407614,71	1375951,67
1246	407595,05	1375962,76
1247	407552,65	1375986,45
1248	407553,83	1375988,65
1249	407550,95	1375990,22
1250	407549,18	1375991,17
1251	407546,69	1375992,53
1252	407541,6	1375995,29
1253	407537,76	1375997,36
1254	407520,53	1376006,7
1255	407507,71	1376014,61

Номер точки	Координаты (м)	
	X	Y
1256	407505,72	1376014,16
1257	407504,19	1376012,18
1258	407504,56	1376008,57
1259	407504,74	1376006,74
1260	407504,77	1376006,37
1261	407505,33	1376000,9
1262	407505,67	1375997,55
1263	407505,78	1375996,54
1264	407513,02	1375991,52
1265	407520,43	1375984,62
1266	407524,21	1375981,1
1267	407529,47	1375977,49
1268	407530,74	1375976,7
1269	407533,02	1375975,28
1270	407536,47	1375973,11
1271	407539,59	1375971,15
1272	407541,15	1375970,18
1273	407542,88	1375969,1
1274	407543,17	1375968,92
1275	407547,92	1375966,27
1276	407553,78	1375962,99
1277	407555,12	1375962,24
1278	407557,07	1375961,15
1279	407562,74	1375958,5
1280	407571,4	1375954,45
1281	407579,37	1375950,73
1282	407583,17	1375948,96
1283	407582,21	1375947,84
1284	407580,52	1375945,88
1285	407574,58	1375949,33
1286	407547,06	1375965,35
1287	407546,07	1375965,92
1288	407543,54	1375967,4
1289	407532,23	1375973,98
1290	407529,76	1375975,42
1291	407492,48	1375997,11
1292	407492,62	1375997,37
1293	407486,85	1376002,6
1294	407486,51	1376002,91
1295	407480,06	1376006,62
1296	407477,43	1376007,83
1297	407476,54	1376008,51
1298	407474,28	1376010,2
1299	407476,55	1376016,46
1300	407476,92	1376017,49
1301	407477,36	1376018,71
1302	407476,87	1376019,79
1303	407475,85	1376022,02
1304	407474,03	1376026,03
1305	407473,31	1376027,6
1306	407472,29	1376029,86
1307	407461,56	1376039,48
1308	407462,25	1376040,49
1309	407460,92	1376042,8
1310	407441,88	1376061,62
1311	407441,46	1376061,14
1312	407434,2	1376067,98
1313	407423,58	1376077,82
1314	407425,17	1376079,1
1315	407408,72	1376096,34
1316	407405,88	1376099,3
1317	407400,6	1376104,83
1318	407398,65	1376106,86
1319	407388,67	1376117,31
1320	407386,01	1376120,1
1321	407382,66	1376124,2
1322	407382,38	1376124,54
1323	407367,29	1376141,5
1324	407348,98	1376166,43
1325	407338,43	1376181,58
1326	407334,84	1376186,34
1327	407314,11	1376213,79

Номер точки	Координаты (м)	
	X	Y
1328	407304,93	1376225,96
1329	407295,81	1376238,57
1330	407292,99	1376242,45
1331	407291,74	1376244,19
1332	407288,41	1376251,74
1333	407284,93	1376259,66
1334	407272,62	1376287,6
1335	407271,89	1376289,28
1336	407268,97	1376299,52
1337	407268,15	1376302,4
1338	407267,23	1376305,67
1339	407266,58	1376310,75
1340	407266	1376315,21
1341	407265,92	1376315,82
1342	407265,81	1376316,72
1343	407264,84	1376324,3
1344	407263,24	1376336,73
1345	407262,75	1376340,5
1346	407262,44	1376342,97
1347	407262,29	1376344,1
1348	407262,11	1376345,49
1349	407261,71	1376348,57
1350	407261,25	1376352,23
1351	407260,97	1376354,33
1352	407260,05	1376361,56
1353	407257,87	1376378,45
1354	407257,17	1376383,9
1355	407254,58	1376404,08
1356	407253,22	1376414,54
1357	407252,97	1376416,53
1358	407252,44	1376420,71
1359	407252,2	1376422,55
1360	407251,69	1376426,51
1361	407251,35	1376429,14
1362	407250,62	1376434,82
1363	407250,43	1376436,32
1364	407244,26	1376461,22
1365	407242,5	1376468,32
1366	407239,71	1376479,59
1367	407237,15	1376489,96
1368	407236,22	1376493,71
1369	407225,33	1376537,72
1370	407222,89	1376547,56
1371	407197,29	1376650,95
1372	407171,16	1376756,48
1373	407143,99	1376866,21
1374	407135,24	1376890,75
1375	407134,89	1376891,75
1376	407133,74	1376894,82
1377	407127,32	1376930,79
1378	407117,1	1376935,65
1379	407111,92	1376947,43
1380	407102,32	1376969,6
1381	407096,25	1376983,58
1382	407078,95	1377017,7
1383	407058,02	1377053,35
1384	407051,66	1377064,46
1385	407042,51	1377080,45
1386	407020,7	1377118,1
1387	407011,62	1377133,77
1388	406995,81	1377160,57
1389	406984,55	1377178,84
1390	406977,24	1377189,66
1391	406972,69	1377196,39
1392	406970,7	1377199,25
1393	406964,61	1377207,98
1394	406960,54	1377213,81
1395	406944,75	1377232
1396	406929,06	1377246,68
1397	406906,84	1377264,54
1398	406891,14	1377273,68
1399	406881,71	1377279,17

Номер точки	Координаты (м)	
	X	Y
1400	406863,85	1377289,57
1401	406833,57	1377302,46
1402	406834,31	1377306,14
1403	406834,78	1377308,44
1404	406834,89	1377308,95
1405	406826,28	1377316,88
1406	406821,44	1377319,71
1407	406798,7	1377329,63
1408	406781,74	1377337
1409	406773,13	1377340,76
1410	406772,66	1377340,91
1411	406770,72	1377341,52
1412	406769,05	1377342,12
1413	406767,68	1377342,62
1414	406765,07	1377343,24
1415	406759,17	1377344,65
1416	406749,78	1377346,91
1417	406743,9	1377347,76
1418	406742,4	1377347,85
1419	406730,21	1377348,6
1420	406721,56	1377357,83
1421	406720,43	1377359,03
1422	406717,14	1377362,54
1423	406708,39	1377371,87
1424	406707,39	1377372,95
1425	406702,18	1377378,49
1426	406705,07	1377379,51
1427	406709	1377380,57
1428	406708,77	1377382,59
1429	406708,6	1377384,08
1430	406698,59	1377397,14
1431	406696,29	1377400,14
1432	406689,55	1377410,58
1433	406685,28	1377416,55
1434	406683,34	1377416,13
1435	406677,75	1377422,8
1436	406673,33	1377427,98
1437	406663,87	1377438,13
1438	406660,81	1377437,57
1439	406658,47	1377437,15
1440	406653,6	1377436,25
1441	406646,88	1377445,38
1442	406646,6	1377445,85
1443	406650,2	1377446,47
1444	406652,51	1377446,88
1445	406653,95	1377447,13
1446	406655,64	1377447,48
1447	406658,36	1377448,34
1448	406658,63	1377452,38
1449	406653,28	1377463,34
1450	406650,16	1377461,8
1451	406646,36	1377468,82
1452	406643,48	1377468,6
1453	406633,75	1377489,8
1454	406632,38	1377490,09
1455	406630,19	1377490,55
1456	406628,9	1377490,83
1457	406626,59	1377490,3
1458	406624,85	1377489,17
1459	406621,78	1377496,32
1460	406627,57	1377498,52
1461	406624,63	1377506,62
1462	406624,9	1377506,76
1463	406626,13	1377507,42
1464	406626,73	1377507,75
1465	406627,1	1377507,95
1466	406623,74	1377518,24
1467	406623,41	1377518,11
1468	406621,47	1377517,3
1469	406616,16	1377515,12
1470	406615,97	1377515,6
1471	406614,4	1377519,28

Номер точки	Координаты (м)	
	X	Y
1472	406611,87	1377525,22
1473	406610,7	1377524,5
1474	406608,17	1377531,2
1475	406610,26	1377532,06
1476	406610,99	1377530,31
1477	406613,93	1377531,62
1478	406616,45	1377532,72
1479	406618,5	1377533,62
1480	406620,52	1377534,5
1481	406610	1377560,96
1482	406608,8	1377563,98
1483	406608,47	1377564,83
1484	406606,79	1377564,11
1485	406606,3	1377563,91
1486	406602,3	1377562,21
1487	406604,53	1377556,76
1488	406602,73	1377552,21
1489	406601,53	1377551,32
1490	406599,86	1377556,83
1491	406597,01	1377563,91
1492	406595,37	1377567,98
1493	406594,99	1377568,94
1494	406594,55	1377570,17
1495	406602,75	1377575,17
1496	406600,13	1377579,23
1497	406598,89	1377582,75
1498	406598,21	1377584,65
1499	406595,95	1377588,33
1500	406590,36	1377581,89
1501	406588,57	1377586,9
1502	406593,89	1377588,33
1503	406592,85	1377591,26
1504	406585,92	1377610,76
1505	406587,15	1377611,19
1506	406586,2	1377613,84
1507	406584,95	1377613,43
1508	406584,17	1377615,52
1509	406587,15	1377616,62
1510	406580,9	1377633,58
1511	406579,17	1377638,7
1512	406571,18	1377663,19
1513	406570,14	1377666,64
1514	406568,98	1377670,48
1515	406568,81	1377673,15
1516	406569,39	1377673,33
1517	406570,65	1377673,73
1518	406571,79	1377674,1
1519	406572,32	1377674,26
1520	406572,11	1377675,05
1521	406570,12	1377682,67
1522	406567,94	1377682,09
1523	406567,3	1377681,91
1524	406563,89	1377689,9
1525	406561,46	1377689,16
1526	406561,08	1377690,27
1527	406560,44	1377692,16
1528	406563,84	1377693,22
1529	406566,1	1377693,92
1530	406567,69	1377694,42
1531	406564,9	1377704,94
1532	406562,12	1377704,21
1533	406561,77	1377704,11
1534	406560,96	1377703,9
1535	406560,49	1377703,78
1536	406557,42	1377702,97
1537	406548,35	1377700,57
1538	406544,73	1377709,17
1539	406545,02	1377709,2
1540	406547,45	1377709,48
1541	406543,36	1377722,09
1542	406541,33	1377722,59
1543	406538,2	1377730,71

Номер точки	Координаты (м)	
	X	Y
1544	406534,92	1377730,11
1545	406534,72	1377730,07
1546	406532,68	1377733,94
1547	406529,64	1377740,3
1548	406534,39	1377743,06
1549	406535,96	1377743,96
1550	406537,41	1377744,8
1551	406538,46	1377745,42
1552	406539,54	1377746,04
1553	406524,53	1377768,64
1554	406519,02	1377775,33
1555	406516,76	1377773,88
1556	406515,75	1377773,22
1557	406513,6	1377771,82
1558	406512,42	1377771,06
1559	406511,6	1377771,57
1560	406498,5	1377779,89
1561	406503,05	1377781,77
1562	406491,76	1377795,77
1563	406486,05	1377802,87
1564	406479,8	1377810,61
1565	406476,9	1377810,34
1566	406473,46	1377810
1567	406471,09	1377809,58
1568	406467,95	1377809,03
1569	406463,91	1377808,13
1570	406448,55	1377817,67
1571	406425,55	1377830,5
1572	406418,44	1377834,47
1573	406384,96	1377853,73
1574	406387,8	1377860,36
1575	406388,27	1377861,47
1576	406389,6	1377864,56
1577	406390,41	1377866,45
1578	406350,18	1377890,45
1579	406335,67	1377899,16
1580	406184,29	1377993,71
1581	405706,23	1378284,94
1582	405595,9	1378352,14
1583	405592,44	1378354,26
1584	405509,21	1378404,96
1585	405501,97	1378409,37
1586	405501,97	1378408,79
1587	405501,96	1378408,23
1588	405501,96	1378405,98
1589	405501,95	1378404,32
1590	405501,95	1378402,25
1591	405501,93	1378397,53
1592	405501,93	1378394,54
1593	405501,99	1378388,64
1594	405501,53	1378388,92
1595	405477,68	1378408,44
1596	405468,6	1378414,02
1597	405451,28	1378424,68
1598	405418,41	1378444,89
1599	405410,03	1378450,04
1600	405399,9	1378456,26
1601	405382,42	1378467
1602	405373,14	1378472,71
1603	405360,89	1378480,24
1604	405361,27	1378485,85
1605	405336,51	1378500,61
1606	405332,49	1378503,03
1607	405328,62	1378505,31
1608	405317,84	1378507,7
1609	405316,92	1378507,28
1610	405285,15	1378526,82
1611	405265,83	1378538,69
1612	405263,78	1378539,95
1613	405262,63	1378540,66
1614	405257,75	1378543,67
1615	405241,31	1378553,77

Номер точки	Координаты (м)	
	X	Y
1616	405233,11	1378558,81
1617	405230,03	1378560,7
1618	405215,27	1378569,77
1619	405209	1378573,64
1620	405207,86	1378575,01
1621	405205,67	1378577,62
1622	405201,24	1378582,92
1623	405199,76	1378584,68
1624	405199,51	1378584,98
1625	405198,28	1378586,46
1626	405198,1	1378586,66
1627	405196,62	1378588,44
1628	405191,51	1378594,54
1629	405189,76	1378596,63
1630	405188,48	1378598,17
1631	405187,17	1378599,73
1632	405183,71	1378603,87
1633	405181,99	1378605,93
1634	405181,25	1378606,8
1635	405179,31	1378609,12
1636	405171,65	1378616,46
1637	405171,48	1378616,63
1638	405167,02	1378623,25
1639	405163,59	1378626,78
1640	405158,8	1378631,72
1641	405156,97	1378635,33
1642	405154,25	1378639,75
1643	405149	1378647,78
1644	405146,74	1378649,9
1645	405142,21	1378652,85
1646	405138,87	1378655,38
1647	405134,75	1378659,42
1648	405128,72	1378667,66
1649	405126,02	1378673,27
1650	405125,76	1378675,94
1651	405116,09	1378687,84
1652	405105,95	1378701,81
1653	405094,89	1378719,47
1654	405093,35	1378722,22
1655	405081,25	1378743,82
1656	405065,49	1378774,9
1657	405064,39	1378774,91
1658	405062,16	1378774,93
1659	405057,73	1378774,97
1660	405055,55	1378775
1661	405054,43	1378775
1662	405053,64	1378775,01
1663	405053,09	1378776,1
1664	405050,25	1378781,83
1665	405039,33	1378806,85
1666	405037,06	1378812,11
1667	405035,88	1378814,86
1668	405035,23	1378816,36
1669	405034,36	1378818,39
1670	405032,52	1378822,64
1671	405032,18	1378823,42
1672	405030,4	1378827,59
1673	405025,77	1378838,3
1674	405024,72	1378842,37
1675	405024,49	1378843,28
1676	405024,13	1378844,66
1677	405023,11	1378848,6
1678	405020,5	1378858,65
1679	405019,39	1378862,92
1680	405018,47	1378866,45
1681	404992,52	1378963,54
1682	404992,46	1378963,75
1683	404991,93	1378965,77
1684	404996,63	1378967,06
1685	404996,19	1378968,73
1686	404997,44	1378969,04
1687	404998,22	1378970,16

Номер точки	Координаты (м)	
	X	Y
1688	404997,89	1378971,27
1689	404997,06	1378971,09
1690	404995,46	1378977,13
1691	404996,37	1378977,33
1692	404995,95	1378978,62
1693	404994,43	1378979,45
1694	404993,1	1378979,13
1695	404992,68	1378980,46
1696	404993,57	1378982,31
1697	404983,91	1379015,54
1698	404983,35	1379017,48
1699	404964,93	1379080,82
1700	404960,16	1379081,01
1701	404956,81	1379095,91
1702	404956,63	1379096,74
1703	404956,54	1379097,08
1704	404944,21	1379142,91
1705	404941,01	1379154,81
1706	404940,63	1379156,21
1707	404930,76	1379192,94
1708	404917,5	1379242,21
1709	404905,05	1379288,52
1710	404904,48	1379290,61
1711	404903,47	1379294,35
1712	404900,85	1379304,12
1713	404879,6	1379383,11
1714	404878,51	1379387,13
1715	404872,15	1379410,79
1716	404871,63	1379412,72
1717	404868,9	1379422,9
1718	404864,17	1379440,48
1719	404861,45	1379450,6
1720	404859,58	1379457,56
1721	404855,54	1379472,55
1722	404854,46	1379476,56
1723	404846,02	1379507,94
1724	404842,57	1379520,13
1725	404839,76	1379530,04
1726	404834,69	1379547,93
1727	404830,46	1379562,9
1728	404829,91	1379564,82
1729	404826,65	1379576,36
1730	404824,21	1379584,94
1731	404823,54	1379587,32
1732	404823,07	1379588,98
1733	404817,33	1379609,29
1734	404794,67	1379689,26
1735	404789,89	1379706,12
1736	404782,55	1379732,07
1737	404781,97	1379734,11
1738	404781,42	1379736,06
1739	404775,96	1379756,1
1740	404773,71	1379764,35
1741	404772,72	1379767,99
1742	404772,17	1379769,98
1743	404749,11	1379854,61
1744	404747,9	1379859,05
1745	404738,78	1379892,55
1746	404738,57	1379893,3
1747	404738,23	1379894,56
1748	404737,72	1379896,41
1749	404735,96	1379902,87
1750	404734,94	1379906,65
1751	404728,18	1379931,41
1752	404727,72	1379933,12
1753	404726,08	1379939,14
1754	404725,4	1379941,65
1755	404713,79	1379984,24
1756	404708,2	1379987,19
1757	404706,37	1379988,16
1758	404704,43	1380003,15
1759	404703,63	1380009,27

Номер точки	Координаты (м)	
	X	Y
1760	404703,47	1380010,5
1761	404699,35	1380042,26
1762	404699,06	1380044,55
1763	404699,03	1380044,8
1764	404698,9	1380045,74
1765	404698,64	1380047,76
1	404697,32	1380058,04
1766	404739,51	1380014,92
1767	404740,81	1380010,34
1768	404741,47	1380008,05
1769	404744,72	1380008,99
1770	404745,5	1380009,21
1771	404748,31	1380010,02
1772	404746,36	1380016,9
1773	404743,38	1380016,03
1766	404739,51	1380014,92
1774	404782,38	1379863,06
1775	404783,86	1379858,58
1776	404787,03	1379859,48
1777	404788,84	1379859,99
1778	404787,32	1379864,47
1779	404785,75	1379864,02
1774	404782,38	1379863,06
1780	404850,22	1379617,8
1781	404851,07	1379613,2
1782	404856,12	1379614,33
1783	404855,28	1379618,94
1780	404850,22	1379617,8
1784	404918,15	1379370,36
1785	404919,5	1379365,91
1786	404923,62	1379367,23
1787	404924,35	1379367,46
1788	404923,02	1379371,86
1789	404922,43	1379371,68
1784	404918,15	1379370,36
1790	404986,13	1379124,92
1791	404987,23	1379120,41
1792	404990,8	1379121,5
1793	404992,15	1379121,91
1794	404990,95	1379126,46
1795	404989,58	1379126,02
1790	404986,13	1379124,92
1796	405000,86	1378951,92
1797	405003,24	1378943,43
1798	405008,12	1378944,8
1799	405006,28	1378951,36
1800	405004,83	1378950,95
1801	405004,29	1378952,88
1796	405000,86	1378951,92
1802	405050,74	1378880,48
1803	405054,35	1378871,65
1804	405063,21	1378875,27
1805	405059,61	1378884,09
1802	405050,74	1378880,48
1806	405170,07	1378673,85
1807	405173,48	1378671,04
1808	405172,85	1378670,28
1809	405174,6	1378668,84
1810	405175,24	1378669,62
1811	405178,63	1378666,83
1812	405180,08	1378668,61
1813	405183,15	1378672,35
1814	405174,59	1378679,35
1815	405173,37	1378677,87
1806	405170,07	1378673,85
1816	405189,5	1378651,8
1817	405191,24	1378650,3
1818	405190,94	1378649,94
1819	405190,59	1378649,54
1820	405191,98	1378648,33

279

S2

63:01:0000000:2313:3У1

S = 60 кв.м.

Номер точки	Координаты (м)	
	X	Y
1	404742,49	1380033,7
2	404742,7	1380033,72
3	404840,55	1379680,91
4	404840,72	1379680,88
5	404857,61	1379681,33
6	404857,64	1379681,23
7	404840,48	1379680,76
1	404742,49	1380033,7

S2.1

63:01:0000000:2313:3У2

S = 1 кв.м.

Номер точки	Координаты (м)	
	X	Y
1	404858,78	1379681,37
2	404858,81	1379681,26
3	404857,64	1379681,23
4	404857,61	1379681,33
1	404858,78	1379681,37

S2.2

63:01:0000000:2313:3У3

S = 1 кв.м.

Номер точки	Координаты (м)	
	X	Y
1	404857,64	1379681,22
2	404858,81	1379681,25
3	404858,89	1379680,96
4	404857,72	1379680,96
1	404857,64	1379681,22

S48

63:01:0304005:700:3У1

Площадь: 153 м²

Обозначение характерных точек границ	Координаты, м	
	X	Y
1	408716,24	1375348,01
2	408719,78	1375345,65
3	408724,93	1375342,19
4	408726,89	1375340,88
5	408730,38	1375338,53
6	408740,83	1375331,53
7	408743,67	1375328,19
8	408744,95	1375327,14
9	408743,23	1375325,20
10	408733,56	1375331,64
11	408734,79	1375333,47
12	408734,58	1375333,59
13	408735,29	1375334,71
14	408734,02	1375335,52
15	408733,81	1375335,19
16	408733,04	1375335,67
17	408732,51	1375334,87
18	408731,69	1375333,65
19	408727,41	1375334,28
20	408726,71	1375334,38
21	408722,60	1375336,11
22	408716,95	1375338,29
23	408717,89	1375340,74
24	408716,48	1375341,57
25	408708,00	1375340,29
26	408688,99	1375351,36
27	408712,36	1375341,22
28	408720,14	1375343,66

S51

63:01:0303001:673:3У1

Площадь: 373 м²

Обозначение характерных точек границ	Координаты, м	
	X	Y
1	409620,79	1374785,61
2	409622,43	1374788,15

S51		
63:01:0303001:673:3У1		
Площадь: 373 м ²		
Обозначение характерных точек границ	Координаты, м	
	X	Y
3	409624,55	1374791,44
4	409643,70	1374779,81
5	409660,13	1374770,03
6	409666,66	1374763,30
7	409664,60	1374760,21
8	409663,35	1374758,42
9	409657,47	1374766,47
10	409626,32	1374787,06

S62		
63:01:0304003:6:3У1		
Площадь: 56 м ²		
Обозначение характерных точек границ	Координаты, м	
	X	Y
1	409783,91	1374687,71
2	409784,66	1374688,75
3	409814,55	1374668,28
4	409813,69	1374666,68
5	409786,37	1374686,01
6	409815,41	1374678,93
7	409796,00	1374691,76
8	409813,16	1374674,94
9	409811,84	1374668,67
10	409796,04	1374686,94
11	409790,70	1374683,53

S63		
63:01:0304003:5:3У1		
Площадь: 299 м ²		
Обозначение характерных точек границ	Координаты, м	
	X	Y
1	409808,44	1374656,97
2	409813,69	1374666,68
3	409814,55	1374668,28
4	409847,55	1374645,68
5	409849,10	1374645,23
6	409848,30	1374643,01
7	409834,19	1374648,26
8	409833,62	1374648,45
9	409849,68	1374626,82
10	409828,11	1374641,08
11	409824,97	1374646,52
12	409826,67	1374654,57

S90		
63:01:0304003:625		
Площадь: 682 м ²		
Обозначение характерных точек границ	Координаты, м	
	X	Y
1	410207,29	1374416,24
2	410205,92	1374416,65
3	410200,70	1374418,89
4	410200,73	1374419,03
5	410158,03	1374437,55
6	410164,04	1374450,59
7	410164,20	1374450,90
8	410186,94	1374439,27
9	410211,31	1374425,61
10	410202,53	1374422,91
11	410184,03	1374431,92

S89		
63:01:0304003:626		
Площадь: 806 м ²		
Обозначение характерных точек границ	Координаты, м	
	X	Y
1	410211,31	1374425,61
2	410186,94	1374439,27
3	410164,20	1374450,90
4	410166,85	1374456,32
5	410165,67	1374456,91
6	410168,08	1374461,60

S89		
63:01:0304003:626		
Площадь: 806 м ²		
Обозначение характерных точек границ	Координаты, м	
	X	Y
7	410169,22	1374463,76
8	410169,81	1374464,59
9	410217,56	1374440,13
10	410208,60	1374434,62
11	410196,52	1374440,50

S3		
63:01:0000000:34694:3У1		
S = 148 кв.м.		
Номер точки	Координаты (м)	
	X	Y
1	404873,48	1379667,58
2	404862,71	1379667,31
3	404858,91	1379680,96
4	404869,94	1379680,96
1	404873,48	1379667,58

S1		
63:01:0000000:2313		
Площадь: 461710 м ²		
Обозначение характерных точек границ	Координаты, м	
	X	Y
1	404697,32	1380058,04
2	404697,62	1380058,11
3	404698,44	1380058,33
4	404698,78	1380058,41
5	404700,40	1380058,83
6	404701,48	1380059,11
7	404702,83	1380059,46
8	404703,42	1380059,62
9	404705,18	1380060,06
10	404706,53	1380060,42
11	404712,52	1380061,96
12	404720,86	1380064,12
13	404722,03	1380064,41
14	404729,82	1380066,42
15	404731,81	1380066,93
16	404734,32	1380067,59
17	404735,50	1380067,89
18	404736,53	1380068,15
19	404737,36	1380068,37
20	404747,74	1380049,47
21	404752,45	1380040,88
22	404753,15	1380039,79
23	404755,22	1380036,58
24	404752,26	1380035,92
25	404748,32	1380035,06
26	404747,15	1380034,80
27	404746,35	1380034,62
28	404744,28	1380034,17
29	404743,01	1380033,89
30	404742,67	1380033,85
31	404742,70	1380033,73
32	404742,49	1380033,70
33	404840,48	1379680,76
34	404858,81	1379681,25
35	404862,71	1379667,31
36	404883,62	1379592,53
37	404885,85	1379584,55
38	404886,34	1379582,77
39	404886,93	1379580,66
40	404919,14	1379465,90
41	404920,32	1379461,27
42	404921,07	1379458,36
43	404922,10	1379454,49
44	404926,72	1379436,95
45	404944,15	1379371,64
46	404951,10	1379346,00
47	404975,79	1379255,00
48	404975,87	1379254,72
49	404976,85	1379251,08
50	404979,51	1379241,30

S1		
63:01:0000000:2313		
Площадь: 461710 м ²		
Обозначение характерных точек границ	Координаты, м	
	X	Y
51	404990,28	1379201,58
52	404990,61	1379200,36
53	405010,54	1379126,89
54	405014,38	1379111,12
55	405014,79	1379109,47
56	405015,09	1379108,23
57	405015,30	1379107,37
58	405033,34	1379040,61
59	405033,88	1379038,59
60	405034,98	1379034,54
61	405040,22	1379015,52
62	405040,54	1379014,36
63	405048,14	1378986,75
64	405055,45	1378958,02
65	405067,79	1378914,03
66	405080,57	1378870,63
67	405089,21	1378845,40
68	405089,66	1378844,06
69	405090,06	1378842,72
70	405090,52	1378841,20
71	405091,36	1378838,39
72	405093,56	1378831,01
73	405106,28	1378802,93
74	405116,35	1378783,37
75	405121,64	1378774,09
76	405126,60	1378765,40
77	405136,86	1378749,04
78	405150,43	1378728,54
79	405160,89	1378714,66
80	405174,51	1378697,82
81	405186,72	1378685,22
82	405189,92	1378682,05
83	405198,10	1378673,96
84	405201,22	1378670,97
85	405208,47	1378664,07
86	405213,35	1378659,42
87	405215,41	1378657,69
88	405218,33	1378655,22
89	405222,82	1378651,42
90	405225,57	1378649,10
91	405225,95	1378648,78
92	405230,94	1378644,55
93	405246,67	1378632,86
94	405249,36	1378625,73
95	405248,25	1378622,47
96	405246,64	1378617,77
97	405246,01	1378615,93
98	405259,66	1378607,14
99	405263,84	1378604,44
100	405271,27	1378599,64
101	405272,28	1378599,00
102	405273,17	1378598,43
103	405275,72	1378596,78
104	405275,91	1378597,46
105	405276,25	1378598,66
106	405276,37	1378599,10
107	405277,22	1378602,14
108	405279,89	1378611,64
109	405282,90	1378609,79
110	405288,47	1378603,16
111	405290,57	1378603,20
112	405291,22	1378603,22
113	405291,36	1378604,61
114	405294,83	1378602,47
115	405295,79	1378598,94
116	405296,26	1378597,27
117	405297,74	1378588,97
118	405298,13	1378588,54
119	405302,56	1378583,76
120	405303,75	1378582,48
121	405304,84	1378582,75
122	405315,91	1378585,53

S1		
63:01:0000000:2313		
Площадь: 461710 м ²		
Обозначение характерных точек границ	Координаты, м	
	X	Y
123	405320,56	1378586,70
124	405323,63	1378584,81
125	405324,96	1378583,99
126	405331,88	1378579,75
127	405336,05	1378577,19
128	405340,53	1378574,45
129	405390,91	1378543,54
130	405394,54	1378541,31
131	405415,62	1378528,39
132	405419,02	1378526,30
133	405424,72	1378522,80
134	405442,89	1378509,57
135	405438,71	1378505,01
136	405454,62	1378495,53
137	405456,39	1378494,47
138	405456,67	1378494,85
139	405459,68	1378498,79
140	405472,98	1378489,48
141	405474,64	1378492,20
142	405480,98	1378488,32
143	405489,65	1378483,02
144	405499,75	1378476,86
145	405501,57	1378475,76
146	405510,01	1378470,60
147	405513,01	1378468,77
148	405522,52	1378462,96
149	405523,32	1378460,56
150	405525,38	1378461,21
151	405571,70	1378432,93
152	405580,46	1378427,59
153	405584,50	1378425,13
154	405585,65	1378424,42
155	405601,71	1378414,61
156	405622,46	1378401,95
157	405623,08	1378401,57
158	405626,49	1378399,48
159	405696,93	1378356,47
160	405695,31	1378352,30
161	405706,75	1378345,06
162	405717,83	1378337,78
163	405717,19	1378336,38
164	405728,07	1378330,23
165	405731,31	1378329,66
166	405731,56	1378328,38
167	405745,07	1378319,72
168	405763,82	1378306,09
169	405784,07	1378295,35
170	405788,49	1378293,01
171	405793,65	1378290,11
172	405800,16	1378293,90
173	405944,64	1378206,40
174	406095,69	1378113,48
175	406228,81	1378033,24
176	406251,02	1378019,74
177	406320,97	1377977,21
178	406340,07	1377965,59
179	406326,13	1377943,08
180	406326,76	1377942,69
181	406339,17	1377935,21
182	406342,59	1377933,44
183	406352,29	1377928,42
184	406351,37	1377926,75
185	406367,03	1377917,22
186	406382,84	1377907,61
187	406386,91	1377905,14
188	406390,76	1377902,80
189	406415,10	1377887,99
190	406417,68	1377886,43
191	406444,60	1377870,07
192	406466,62	1377857,13
193	406469,80	1377857,74
194	406478,11	1377878,05

S1		
63:01:0000000:2313		
Площадь: 461710 м ²		
Обозначение характерных точек границ	Координаты, м	
	X	Y
195	406480,72	1377875,96
196	406481,72	1377875,17
197	406484,85	1377872,68
198	406482,55	1377861,65
199	406479,11	1377848,41
200	406511,82	1377820,56
201	406526,97	1377827,10
202	406532,19	1377830,47
203	406532,83	1377829,85
204	406539,74	1377821,00
205	406541,82	1377818,34
206	406548,31	1377810,05
207	406556,68	1377797,71
208	406558,87	1377794,49
209	406561,73	1377790,29
210	406563,31	1377787,60
211	406565,80	1377783,38
212	406568,91	1377778,11
213	406570,42	1377775,56
214	406572,01	1377772,39
215	406573,95	1377768,49
216	406578,08	1377760,26
217	406582,01	1377751,18
218	406585,27	1377743,65
219	406597,84	1377708,41
220	406602,08	1377696,36
221	406605,42	1377686,88
222	406634,19	1377605,15
223	406637,52	1377595,71
224	406637,68	1377595,26
225	406639,03	1377591,42
226	406644,42	1377576,12
227	406646,02	1377571,57
228	406651,91	1377554,83
229	406652,09	1377554,31
230	406652,33	1377553,71
231	406659,62	1377535,60
232	406661,12	1377531,88
233	406664,06	1377524,55
234	406665,14	1377521,87
235	406667,60	1377515,76
236	406668,35	1377513,89
237	406669,03	1377512,21
238	406667,47	1377511,59
239	406666,03	1377511,02
240	406665,40	1377510,77
241	406671,47	1377498,54
242	406673,50	1377494,43
243	406681,51	1377478,77
244	406695,63	1377454,54
245	406696,00	1377453,91
246	406696,25	1377454,03
247	406698,63	1377455,13
248	406699,96	1377455,75
249	406700,45	1377455,07
250	406702,26	1377452,52
251	406702,88	1377451,76
252	406705,37	1377448,66
253	406710,44	1377442,36
254	406709,12	1377442,65
255	406718,85	1377415,89
256	406727,30	1377405,44
257	406748,48	1377403,94
258	406749,31	1377403,28
259	406758,65	1377395,91
260	406775,34	1377385,09
261	406775,05	1377380,66
262	406774,72	1377375,56
263	406774,68	1377374,88
264	406776,79	1377374,24
265	406782,35	1377372,57
266	406790,62	1377369,45

S1		
63:01:0000000:2313		
Площадь: 461710 м ²		
Обозначение характерных точек границ	Координаты, м	
	X	Y
267	406791,93	1377368,79
268	406799,18	1377365,68
269	406806,91	1377361,82
270	406824,08	1377355,78
271	406836,22	1377351,52
272	406848,31	1377347,27
273	406855,71	1377344,70
274	406860,95	1377342,86
275	406863,06	1377342,13
276	406867,92	1377340,41
277	406869,29	1377340,43
278	406872,03	1377338,27
279	406878,10	1377333,60
280	406884,50	1377328,80
281	406889,16	1377325,48
282	406891,59	1377323,67
283	406894,73	1377324,01
284	406897,23	1377327,45
285	406903,79	1377323,43
286	406902,01	1377320,89
287	406910,50	1377313,54
288	406911,83	1377312,39
289	406914,24	1377310,46
290	406918,07	1377307,01
291	406923,14	1377302,44
292	406929,94	1377296,94
293	406930,30	1377297,30
294	406935,75	1377293,50
295	406935,05	1377292,78
296	406941,59	1377288,14
297	406944,73	1377285,90
298	406946,55	1377287,19
299	406952,49	1377291,46
300	406955,45	1377289,07
301	406951,49	1377286,09
302	406958,70	1377281,07
303	406960,58	1377279,78
304	406981,04	1377265,92
305	406982,78	1377267,09
306	406984,35	1377265,82
307	406997,19	1377254,42
308	407000,42	1377251,56
309	407003,80	1377248,55
310	407014,13	1377239,37
311	407015,37	1377238,29
312	407016,91	1377235,83
313	407027,67	1377218,80
314	407039,47	1377200,10
315	407038,49	1377199,60
316	407041,57	1377194,74
317	407056,53	1377171,09
318	407068,95	1377152,58
319	407070,96	1377149,66
320	407074,91	1377145,27
321	407080,58	1377138,98
322	407082,49	1377136,86
323	407086,89	1377131,98
324	407091,70	1377126,66
325	407095,66	1377122,27
326	407096,93	1377120,86
327	407098,15	1377119,51
328	407101,85	1377112,79
329	407102,58	1377109,93
330	407102,62	1377109,65
331	407103,32	1377105,77
332	407103,50	1377104,95
333	407104,84	1377099,17
334	407105,24	1377099,26
335	407107,64	1377099,82
336	407108,84	1377100,10
337	407109,89	1377098,21
338	407111,69	1377091,86

S1		
63:01:0000000:2313		
Площадь: 461710 м ²		
Обозначение характерных точек границ	Координаты, м	
	X	Y
339	407113,39	1377085,99
340	407120,66	1377073,76
341	407117,90	1377072,45
342	407119,62	1377068,78
343	407121,68	1377069,73
344	407122,87	1377067,25
345	407125,05	1377062,65
346	407128,19	1377057,63
347	407131,06	1377053,07
348	407131,71	1377051,96
349	407134,81	1377051,64
350	407136,16	1377047,38
351	407136,69	1377047,55
352	407140,49	1377042,07
353	407144,94	1377039,25
354	407149,08	1377034,56
355	407151,75	1377032,10
356	407154,77	1377029,32
357	407157,39	1377026,85
358	407161,57	1377025,55
359	407162,78	1377025,18
360	407165,19	1377022,63
361	407167,90	1377019,78
362	407167,10	1377013,49
363	407166,91	1377011,99
364	407166,46	1377008,43
365	407166,07	1377005,36
366	407165,95	1377004,31
367	407165,67	1377002,22
368	407165,05	1376997,24
369	407164,88	1376995,93
370	407164,71	1376994,60
371	407164,44	1376992,37
372	407162,71	1376978,76
373	407161,39	1376968,23
374	407160,77	1376968,58
375	407156,24	1376967,63
376	407156,64	1376962,97
377	407157,93	1376956,19
378	407165,12	1376940,04
379	407166,96	1376935,93
380	407168,46	1376932,55
381	407171,60	1376926,25
382	407182,88	1376904,69
383	407184,90	1376899,02
384	407193,79	1376878,30
385	407200,65	1376853,46
386	407202,41	1376847,09
387	407199,23	1376846,44
388	407209,23	1376808,56
389	407215,12	1376793,70
390	407216,09	1376792,67
391	407226,27	1376751,50
392	407221,49	1376749,70
393	407227,42	1376730,63
394	407228,42	1376728,48
395	407230,09	1376702,17
396	407231,07	1376684,97
397	407231,11	1376684,27
398	407232,62	1376683,78
399	407243,89	1376680,05
400	407244,59	1376677,17
401	407244,96	1376675,63
402	407268,34	1376578,66
403	407272,37	1376561,38
404	407274,02	1376554,28
405	407274,77	1376548,73
406	407277,81	1376526,42
407	407284,43	1376498,18
408	407290,47	1376470,94
409	407295,64	1376440,42
410	407295,84	1376439,24

S1		
63:01:0000000:2313		
Площадь: 461710 м ²		
Обозначение характерных точек границ	Координаты, м	
	X	Y
411	407296,14	1376437,43
412	407296,35	1376436,28
413	407300,58	1376437,09
414	407300,63	1376436,79
415	407301,01	1376434,30
416	407301,23	1376432,83
417	407301,69	1376429,85
418	407302,00	1376427,81
419	407302,28	1376426,00
420	407299,79	1376425,49
421	407302,53	1376403,55
422	407304,85	1376385,54
423	407306,24	1376372,60
424	407307,22	1376363,63
425	407307,36	1376362,28
426	407307,50	1376361,65
427	407307,77	1376360,38
428	407309,07	1376354,20
429	407309,55	1376351,92
430	407310,18	1376348,98
431	407310,83	1376337,10
432	407311,26	1376329,30
433	407312,20	1376327,16
434	407316,47	1376317,50
435	407318,79	1376316,37
436	407319,11	1376316,67
437	407319,74	1376312,51
438	407319,96	1376311,06
439	407321,81	1376299,04
440	407328,27	1376289,89
441	407329,75	1376287,77
442	407332,23	1376284,26
443	407334,56	1376280,94
444	407335,08	1376280,20
445	407335,76	1376279,04
446	407336,77	1376277,31
447	407343,75	1376265,41
448	407344,63	1376263,90
449	407380,19	1376203,25
450	407403,40	1376173,00
451	407460,95	1376117,27
452	407527,31	1376074,00
453	407564,52	1376050,53
454	407567,35	1376048,75
455	407573,10	1376045,12
456	407590,09	1376034,41
457	407591,87	1376033,28
458	407683,78	1375975,32
459	407688,86	1375972,12
460	407782,70	1375912,93
461	407787,80	1375909,72
462	407925,37	1375822,95
463	407933,89	1375817,69
464	407937,84	1375815,25
465	407945,80	1375810,32
466	407951,22	1375806,97
467	407956,56	1375803,68
468	407986,27	1375785,32
469	408016,15	1375751,05
470	408022,29	1375747,45
471	408050,58	1375730,86
472	408061,52	1375740,79
473	408061,68	1375740,71
474	408066,92	1375737,81
475	408082,83	1375729,03
476	408089,29	1375725,45
477	408101,66	1375718,64
478	408132,47	1375702,30
479	408162,01	1375713,58
480	408167,45	1375709,12
481	408168,39	1375708,33
482	408212,80	1375671,85

S1		
63:01:0000000:2313		
Площадь: 461710 м ²		
Обозначение характерных точек границ	Координаты, м	
	X	Y
483	408216,62	1375668,71
484	408217,14	1375667,53
485	408218,03	1375665,46
486	408227,61	1375657,71
487	408232,31	1375653,92
488	408231,65	1375650,29
489	408235,19	1375647,84
490	408271,89	1375622,49
491	408280,19	1375621,17
492	408290,28	1375616,95
493	408303,45	1375606,84
494	408311,92	1375601,08
495	408316,90	1375597,69
496	408328,68	1375589,68
497	408332,94	1375589,23
498	408339,16	1375589,14
499	408345,85	1375589,04
500	408354,03	1375588,92
501	408364,21	1375555,47
502	408365,27	1375551,97
503	408366,83	1375549,19
504	408370,43	1375546,40
505	408412,75	1375531,06
506	408430,66	1375524,57
507	408438,38	1375521,78
508	408496,90	1375500,59
509	408501,13	1375499,06
510	408506,81	1375497,00
511	408509,01	1375496,20
512	408510,54	1375495,65
513	408510,58	1375491,80
514	408510,59	1375490,52
515	408510,77	1375474,62
516	408510,83	1375469,67
517	408510,84	1375468,53
518	408510,89	1375464,23
519	408510,92	1375462,20
520	408514,78	1375460,11
521	408522,56	1375455,88
522	408526,20	1375453,90
523	408526,66	1375453,66
524	408527,26	1375453,33
525	408545,44	1375443,47
526	408548,99	1375441,53
527	408561,21	1375434,90
528	408564,12	1375433,09
529	408571,81	1375427,95
530	408572,70	1375427,28
531	408574,71	1375425,98
532	408581,50	1375421,69
533	408589,28	1375416,80
534	408590,43	1375415,55
535	408591,63	1375414,26
536	408609,49	1375403,83
537	408607,50	1375401,52
538	408616,18	1375395,91
539	408627,00	1375388,90
540	408628,72	1375387,78
541	408629,15	1375388,21
542	408630,91	1375387,21
543	408632,85	1375386,11
544	408634,09	1375385,40
545	408633,15	1375383,37
546	408635,99	1375381,54
547	408639,06	1375382,11
548	408666,20	1375366,71
549	408671,32	1375364,29
550	408673,85	1375363,09
551	408678,40	1375361,93
552	408681,07	1375361,07
553	408687,23	1375358,75
554	408689,74	1375357,29

S1		
63:01:0000000:2313		
Площадь: 461710 м ²		
Обозначение характерных точек границ	Координаты, м	
	X	Y
555	408709,61	1375345,61
556	408713,06	1375343,58
557	408716,45	1375341,59
558	408716,74	1375333,15
559	408735,53	1375321,96
560	408739,49	1375321,77
561	408741,80	1375324,49
562	408742,22	1375324,02
563	408743,64	1375325,61
564	408749,22	1375322,33
565	408767,84	1375311,42
566	408776,67	1375306,25
567	408793,77	1375296,24
568	408797,88	1375293,98
569	408802,37	1375283,50
570	408831,17	1375266,68
571	408833,37	1375265,72
572	408863,32	1375254,52
573	408865,59	1375256,77
574	408876,23	1375250,90
575	408882,85	1375247,68
576	408884,18	1375246,89
577	408954,15	1375205,30
578	408964,71	1375221,65
579	408966,29	1375220,20
580	408975,13	1375213,26
581	408999,93	1375194,83
582	409106,66	1375120,13
583	409124,04	1375107,97
584	409235,42	1375030,01
585	409297,37	1374986,63
586	409303,30	1374982,45
587	409320,87	1374970,13
588	409353,93	1374948,27
589	409378,04	1374933,65
590	409391,02	1374926,14
591	409420,47	1374909,13
592	409524,61	1374848,93
593	409528,68	1374846,56
594	409546,80	1374835,92
595	409554,36	1374831,49
596	409590,04	1374809,51
597	409621,44	1374788,78
598	409622,39	1374788,13
599	409617,39	1374780,35
600	409634,75	1374769,17
601	409659,69	1374753,09
602	409664,60	1374760,21
603	409689,54	1374743,76
604	409692,66	1374741,70
605	409703,47	1374734,56
606	409708,78	1374728,28
607	409725,67	1374713,79
608	409744,25	1374698,62
609	409752,06	1374692,25
610	409753,38	1374691,41
611	409756,87	1374689,44
612	409767,81	1374683,23
613	409775,89	1374677,84
614	409784,21	1374672,29
615	409786,63	1374670,68
616	409786,44	1374670,31
617	409794,79	1374665,24
618	409808,04	1374657,17
619	409808,42	1374656,94
620	409833,61	1374648,42
621	409860,95	1374630,32
622	409864,25	1374628,15
623	409870,23	1374624,22
624	409903,06	1374602,73
625	409920,79	1374588,34
626	409936,04	1374575,63

S1		
63:01:0000000:2313		
Площадь: 461710 м ²		
Обозначение характерных точек границ	Координаты, м	
	X	Y
627	409933,34	1374570,71
628	409934,82	1374567,56
629	409935,50	1374566,07
630	409945,42	1374559,12
631	409952,49	1374554,48
632	409954,46	1374557,20
633	409958,09	1374555,74
634	409958,99	1374554,96
635	409966,47	1374546,78
636	409974,82	1374541,56
637	409998,12	1374526,96
638	409999,49	1374526,02
639	410002,02	1374524,48
640	410004,44	1374525,35
641	410041,07	1374500,91
642	410044,37	1374498,84
643	410065,91	1374484,32
644	410079,71	1374474,21
645	410099,00	1374460,49
646	410122,89	1374448,73
647	410191,66	1374416,63
648	410189,77	1374412,16
649	410203,54	1374405,42
650	410206,94	1374412,95
651	410207,52	1374415,95
652	410210,74	1374414,57
653	410208,02	1374407,63
654	410224,74	1374400,25
655	410245,64	1374391,53
656	410248,11	1374390,50
657	410249,48	1374390,14
658	410250,06	1374391,26
659	410268,32	1374383,03
660	410267,75	1374381,76
661	410278,66	1374376,71
662	410280,48	1374378,32
663	410282,83	1374380,21
664	410283,82	1374380,07
665	410285,15	1374376,65
666	410286,43	1374374,92
667	410299,91	1374368,60
668	410317,22	1374360,48
669	410317,52	1374361,12
670	410320,51	1374367,01
671	410323,27	1374365,73
672	410325,56	1374364,56
673	410321,02	1374355,06
674	410332,22	1374349,62
675	410346,17	1374343,30
676	410367,79	1374332,90
677	410368,08	1374332,76
678	410377,71	1374328,15
679	410408,99	1374315,32
680	410438,47	1374303,19
681	410439,37	1374307,29
682	410474,29	1374289,72
683	410512,85	1374270,43
684	410580,02	1374244,90
685	410589,40	1374241,39
686	410593,62	1374239,82
687	410595,50	1374239,11
688	410651,76	1374218,11
689	410673,34	1374206,76
690	410682,18	1374202,11
691	410697,56	1374194,04
692	410702,31	1374191,54
693	410704,65	1374190,31
694	410705,63	1374189,80
695	410706,12	1374189,54
696	410706,32	1374189,44
697	410709,91	1374187,56
698	410710,93	1374187,01

S1		
63:01:0000000:2313		
Площадь: 461710 м ²		
Обозначение характерных точек границ	Координаты, м	
	X	Y
699	410713,50	1374185,67
700	410714,07	1374185,37
701	410738,48	1374173,27
702	410740,60	1374172,21
703	410770,59	1374157,95
704	410827,79	1374129,55
705	410829,59	1374128,66
706	410833,99	1374126,47
707	410842,78	1374122,11
708	410856,96	1374115,07
709	410916,24	1374082,07
710	410918,01	1374081,13
711	411082,18	1373994,32
712	411107,64	1373979,87
713	411218,15	1373920,69
714	411249,72	1373905,23
715	411263,91	1373899,32
716	411268,24	1373897,51
717	411273,18	1373895,46
718	411292,26	1373890,47
719	411296,80	1373889,28
720	411305,14	1373887,30
721	411309,94	1373886,16
722	411312,24	1373885,60
723	411316,19	1373884,66
724	411335,34	1373880,10
725	411340,36	1373878,90
726	411361,24	1373873,93
727	411362,12	1373873,76
728	411406,53	1373854,50
729	411420,77	1373841,21
730	411430,49	1373820,33
731	411450,38	1373799,84
732	411452,11	1373798,07
733	411396,30	1373773,69
734	411379,10	1373761,46
735	411375,63	1373764,09
736	411373,60	1373765,62
737	411358,23	1373777,30
738	411349,16	1373784,19
739	411345,93	1373786,65
740	411342,73	1373789,08
741	411334,98	1373794,97
742	411302,13	1373819,90
743	411298,31	1373822,38
744	411299,60	1373824,03
745	411300,34	1373824,97
746	411303,13	1373828,56
747	411293,24	1373835,38
748	411279,22	1373842,61
749	411281,42	1373845,36
750	411282,69	1373846,95
751	411283,04	1373847,38
752	411272,46	1373858,15
753	411264,83	1373863,68
754	411263,73	1373863,53
755	411261,03	1373859,74
756	411260,09	1373858,42
757	411245,13	1373872,56
758	411246,13	1373874,52
759	411243,40	1373875,89
760	411243,62	1373876,31
761	411245,92	1373879,96
762	411241,81	1373885,40
763	411241,77	1373888,11
764	411235,01	1373892,80
765	411233,02	1373891,50
766	411231,49	1373893,36
767	411229,53	1373893,79
768	411228,86	1373891,60
769	411228,32	1373889,84
770	411225,28	1373879,90

S1		
63:01:0000000:2313		
Площадь: 461710 м ²		
Обозначение характерных точек границ	Координаты, м	
	X	Y
771	411219,68	1373871,03
772	411219,44	1373870,63
773	411201,19	1373880,90
774	411206,47	1373895,80
775	411192,65	1373900,02
776	411191,19	1373900,43
777	411193,04	1373905,61
778	411185,66	1373907,84
779	411186,79	1373911,10
780	411187,65	1373913,54
781	411184,55	1373914,80
782	411167,64	1373921,71
783	411164,53	1373917,67
784	411160,14	1373914,52
785	411157,06	1373911,89
786	411149,45	1373910,00
787	411122,46	1373925,17
788	411112,62	1373930,71
789	411098,19	1373938,16
790	411099,14	1373942,03
791	411095,90	1373943,65
792	411097,16	1373945,74
793	411084,85	1373952,26
794	411076,53	1373952,07
795	411075,15	1373952,79
796	411076,39	1373954,94
797	411070,16	1373958,41
798	411068,84	1373956,27
799	411066,93	1373952,88
800	411066,53	1373953,59
801	411066,57	1373955,45
802	411051,49	1373964,64
803	411044,26	1373968,92
804	411044,71	1373969,49
805	411045,89	1373969,94
806	411049,45	1373975,16
807	411041,12	1373980,68
808	411037,35	1373975,00
809	411036,91	1373976,15
810	411037,86	1373976,46
811	411037,51	1373977,48
812	411036,57	1373977,15
813	411035,95	1373979,07
814	411041,09	1373983,24
815	411037,37	1373987,82
816	411025,38	1373996,41
817	411010,61	1374001,35
818	410986,62	1374019,63
819	410967,33	1374030,51
820	410942,64	1374043,15
821	410927,65	1374050,82
822	410908,01	1374060,16
823	410907,82	1374060,25
824	410906,30	1374061,20
825	410892,92	1374069,54
826	410875,79	1374074,69
827	410850,71	1374083,48
828	410836,58	1374092,83
829	410819,85	1374102,35
830	410819,77	1374102,40
831	410816,32	1374104,36
832	410814,58	1374105,36
833	410806,84	1374109,76
834	410791,88	1374118,56
835	410792,51	1374120,99
836	410772,83	1374130,18
837	410762,56	1374133,64
838	410759,82	1374131,77
839	410756,48	1374129,48
840	410748,32	1374123,91
841	410745,77	1374125,65
842	410744,08	1374131,65

S1		
63:01:0000000:2313		
Площадь: 461710 м ²		
Обозначение характерных точек границ	Координаты, м	
	X	Y
843	410730,22	1374139,50
844	410729,31	1374140,02
845	410724,33	1374131,20
846	410716,41	1374135,30
847	410701,54	1374142,97
848	410692,06	1374147,86
849	410636,99	1374176,30
850	410628,11	1374180,88
851	410634,40	1374201,30
852	410611,47	1374212,54
853	410605,40	1374203,72
854	410601,05	1374206,71
855	410583,69	1374215,52
856	410581,91	1374216,43
857	410565,12	1374223,82
858	410557,86	1374228,24
859	410553,49	1374227,33
860	410552,92	1374227,58
861	410554,28	1374230,46
862	410551,10	1374231,85
863	410549,73	1374232,01
864	410548,97	1374230,94
865	410548,54	1374231,61
866	410545,67	1374233,89
867	410543,29	1374235,15
868	410525,31	1374244,51
869	410503,73	1374251,66
870	410505,29	1374257,11
871	410495,11	1374260,20
872	410480,91	1374265,65
873	410460,14	1374273,60
874	410441,57	1374280,02
875	410410,64	1374291,05
876	410399,71	1374294,88
877	410385,01	1374302,50
878	410373,65	1374308,40
879	410363,05	1374313,43
880	410343,22	1374324,49
881	410339,88	1374325,96
882	410325,68	1374332,44
883	410310,39	1374340,00
884	410295,65	1374346,86
885	410288,62	1374350,46
886	410273,33	1374358,24
887	410257,19	1374365,47
888	410251,85	1374367,69
889	410237,87	1374373,50
890	410222,91	1374379,18
891	410221,80	1374377,13
892	410209,97	1374382,77
893	410193,72	1374390,89
894	410191,74	1374391,66
895	410180,63	1374397,08
896	410161,81	1374406,13
897	410151,44	1374410,47
898	410151,63	1374410,86
899	410129,65	1374420,01
900	410115,86	1374426,01
901	410113,21	1374420,05
902	410089,76	1374436,45
903	410072,65	1374446,54
904	410053,94	1374458,93
905	410054,61	1374459,80
906	410036,44	1374473,05
907	410035,38	1374471,56
908	410012,67	1374486,21
909	409983,47	1374501,73
910	409979,66	1374496,68
911	409973,19	1374500,71
912	409974,53	1374502,77
913	409976,28	1374505,21
914	409941,95	1374528,69

S1		
63:01:0000000:2313		
Площадь: 461710 м ²		
Обозначение характерных точек границ	Координаты, м	
	X	Y
915	409943,79	1374531,71
916	409921,63	1374545,31
917	409919,77	1374546,55
918	409917,00	1374542,42
919	409912,78	1374535,68
920	409911,43	1374533,54
921	409910,57	1374532,18
922	409909,59	1374530,60
923	409908,80	1374529,35
924	409889,06	1374542,54
925	409889,27	1374544,48
926	409889,38	1374545,46
927	409889,73	1374548,70
928	409890,79	1374558,56
929	409896,62	1374567,22
930	409886,38	1374574,02
931	409860,58	1374590,48
932	409854,67	1374581,18
933	409832,64	1374597,16
934	409824,63	1374602,96
935	409785,97	1374630,05
936	409787,16	1374633,89
937	409767,80	1374648,05
938	409766,91	1374648,70
939	409763,21	1374651,57
940	409759,86	1374654,16
941	409747,17	1374664,00
942	409745,49	1374665,06
943	409725,29	1374677,87
944	409703,29	1374691,60
945	409695,57	1374696,39
946	409688,34	1374698,19
947	409678,94	1374683,31
948	409678,31	1374682,30
949	409678,03	1374681,86
950	409667,97	1374688,37
951	409664,35	1374690,69
952	409633,89	1374710,36
953	409608,21	1374726,94
954	409585,55	1374741,56
955	409502,03	1374795,49
956	409502,67	1374797,22
957	409503,10	1374798,38
958	409503,65	1374799,88
959	409500,06	1374802,41
960	409478,21	1374817,80
961	409470,16	1374822,55
962	409460,77	1374828,08
963	409459,07	1374829,05
964	409452,58	1374832,74
965	409439,56	1374840,14
966	409433,60	1374843,53
967	409431,00	1374841,64
968	409430,79	1374841,48
969	409404,34	1374858,57
970	409396,15	1374863,85
971	409388,95	1374868,50
972	409387,16	1374869,63
973	409386,23	1374870,21
974	409340,20	1374899,17
975	409323,48	1374909,98
976	409302,68	1374931,84
977	409302,28	1374932,26
978	409279,99	1374951,99
979	409274,17	1374957,23
980	409263,10	1374965,94
981	409240,22	1374981,01
982	409238,74	1374982,35
983	409236,33	1374983,80
984	409233,12	1374985,72
985	409206,64	1375004,11
986	409203,57	1374998,95

S1		
63:01:0000000:2313		
Площадь: 461710 м ²		
Обозначение характерных точек границ	Координаты, м	
	X	Y
987	409202,83	1374996,99
988	409202,33	1374995,68
989	409200,09	1374991,66
990	409198,46	1374990,40
991	409185,83	1374998,53
992	409165,24	1375018,83
993	409162,53	1375016,89
994	409153,03	1375025,98
995	409139,23	1375028,55
996	409138,55	1375028,99
997	409062,02	1375077,18
998	409036,01	1375093,56
999	409025,72	1375100,04
1000	409020,17	1375103,54
1001	409001,35	1375115,39
1002	408895,29	1375182,19
1003	408767,35	1375254,04
1004	408757,30	1375259,68
1005	408752,38	1375262,45
1006	408737,78	1375270,99
1007	408725,46	1375278,20
1008	408721,03	1375280,78
1009	408721,42	1375281,42
1010	408722,52	1375283,21
1011	408723,04	1375284,06
1012	408725,19	1375287,55
1013	408727,95	1375292,04
1014	408708,54	1375304,75
1015	408704,86	1375299,09
1016	408704,20	1375298,07
1017	408703,62	1375297,19
1018	408702,97	1375296,18
1019	408701,87	1375294,48
1020	408700,71	1375292,69
1021	408697,87	1375294,34
1022	408691,02	1375298,36
1023	408685,17	1375301,77
1024	408678,88	1375305,46
1025	408679,45	1375308,24
1026	408685,44	1375307,82
1027	408686,12	1375307,77
1028	408686,99	1375309,23
1029	408687,64	1375310,30
1030	408688,67	1375312,03
1031	408689,30	1375313,07
1032	408690,11	1375314,43
1033	408691,95	1375318,88
1034	408692,35	1375319,85
1035	408692,00	1375320,08
1036	408681,33	1375327,16
1037	408672,87	1375333,12
1038	408673,41	1375333,93
1039	408666,94	1375338,39
1040	408663,42	1375340,64
1041	408659,54	1375343,11
1042	408658,70	1375343,66
1043	408640,99	1375354,73
1044	408623,27	1375365,81
1045	408621,46	1375367,35
1046	408616,33	1375371,68
1047	408615,79	1375372,14
1048	408614,28	1375373,42
1049	408604,69	1375378,94
1050	408585,26	1375390,15
1051	408578,96	1375393,78
1052	408567,69	1375400,37
1053	408561,13	1375404,20
1054	408556,14	1375406,99
1055	408555,92	1375406,40
1056	408555,72	1375405,84
1057	408555,52	1375405,32
1058	408539,19	1375415,01

S1		
63:01:0000000:2313		
Площадь: 461710 м ²		
Обозначение характерных точек границ	Координаты, м	
	X	Y
1059	408538,17	1375413,30
1060	408534,78	1375415,31
1061	408535,80	1375417,02
1062	408531,20	1375419,77
1063	408530,04	1375418,28
1064	408529,51	1375417,60
1065	408529,18	1375416,70
1066	408526,90	1375410,41
1067	408525,66	1375395,11
1068	408522,20	1375397,14
1069	408520,04	1375398,40
1070	408519,95	1375417,03
1071	408519,55	1375422,44
1072	408519,38	1375424,61
1073	408519,15	1375427,81
1074	408517,96	1375428,54
1075	408516,97	1375429,14
1076	408515,93	1375429,77
1077	408501,92	1375438,30
1078	408496,52	1375441,60
1079	408485,35	1375448,02
1080	408473,71	1375454,97
1081	408462,08	1375461,26
1082	408458,93	1375463,14
1083	408451,52	1375466,75
1084	408445,58	1375469,18
1085	408443,05	1375470,60
1086	408440,89	1375471,64
1087	408438,79	1375472,64
1088	408427,12	1375478,26
1089	408423,30	1375480,09
1090	408418,00	1375482,65
1091	408408,50	1375489,61
1092	408406,21	1375491,83
1093	408405,93	1375492,10
1094	408405,76	1375492,27
1095	408403,35	1375494,61
1096	408393,16	1375501,34
1097	408389,06	1375503,72
1098	408378,95	1375509,63
1099	408364,44	1375518,01
1100	408363,83	1375518,30
1101	408349,49	1375525,07
1102	408337,00	1375533,20
1103	408326,67	1375538,87
1104	408320,57	1375542,80
1105	408319,11	1375544,47
1106	408317,51	1375546,28
1107	408310,71	1375550,19
1108	408304,04	1375554,03
1109	408294,30	1375559,85
1110	408280,71	1375567,18
1111	408268,88	1375573,55
1112	408267,80	1375573,43
1113	408248,08	1375584,88
1114	408246,98	1375585,67
1115	408236,29	1375593,23
1116	408221,61	1375601,73
1117	408221,44	1375601,83
1118	408221,76	1375602,35
1119	408208,72	1375609,88
1120	408198,53	1375614,22
1121	408168,99	1375631,84
1122	408168,32	1375632,19
1123	408165,14	1375633,84
1124	408155,90	1375638,60
1125	408152,35	1375640,85
1126	408124,14	1375658,70
1127	408109,41	1375666,63
1128	408102,47	1375670,99
1129	408097,72	1375674,71
1130	408090,44	1375679,91

S1		
63:01:0000000:2313		
Площадь: 461710 м ²		
Обозначение характерных точек границ	Координаты, м	
	X	Y
1131	408077,84	1375686,71
1132	408065,29	1375694,25
1133	408063,63	1375695,24
1134	408062,25	1375692,77
1135	408039,65	1375705,12
1136	408017,56	1375718,07
1137	408007,44	1375723,61
1138	407987,37	1375734,51
1139	407977,57	1375739,51
1140	407972,20	1375742,23
1141	407972,51	1375742,82
1142	407958,06	1375752,53
1143	407955,46	1375746,91
1144	407953,17	1375741,96
1145	407951,13	1375738,55
1146	407950,53	1375737,52
1147	407949,90	1375736,48
1148	407949,00	1375734,95
1149	407947,43	1375732,30
1150	407935,81	1375739,08
1151	407928,90	1375743,09
1152	407908,34	1375755,06
1153	407898,02	1375761,06
1154	407901,43	1375766,89
1155	407903,70	1375763,97
1156	407906,04	1375761,35
1157	407907,00	1375760,77
1158	407909,42	1375759,33
1159	407912,53	1375758,62
1160	407912,73	1375758,57
1161	407916,55	1375757,99
1162	407917,10	1375758,92
1163	407921,54	1375756,30
1164	407923,11	1375758,94
1165	407923,73	1375759,98
1166	407925,34	1375762,70
1167	407920,88	1375765,33
1168	407921,68	1375766,69
1169	407916,90	1375769,52
1170	407917,66	1375770,81
1171	407912,07	1375774,13
1172	407911,31	1375772,82
1173	407909,65	1375773,80
1174	407907,63	1375775,00
1175	407906,60	1375775,62
1176	407908,48	1375778,78
1177	407904,13	1375781,11
1178	407902,69	1375781,88
1179	407893,03	1375787,03
1180	407889,82	1375792,90
1181	407879,68	1375799,03
1182	407867,35	1375806,30
1183	407855,94	1375811,73
1184	407855,71	1375811,86
1185	407846,64	1375816,96
1186	407841,77	1375819,10
1187	407834,78	1375822,19
1188	407835,40	1375824,17
1189	407827,39	1375827,47
1190	407819,17	1375830,86
1191	407807,17	1375835,81
1192	407806,70	1375833,78
1193	407804,20	1375834,82
1194	407800,35	1375817,92
1195	407794,15	1375821,53
1196	407794,60	1375822,26
1197	407797,80	1375827,04
1198	407798,89	1375834,45
1199	407799,09	1375835,79
1200	407799,14	1375836,21
1201	407799,34	1375837,57
1202	407799,62	1375839,48

S1		
63:01:0000000:2313		
Площадь: 461710 м ²		
Обозначение характерных точек границ	Координаты, м	
	X	Y
1203	407799,18	1375842,19
1204	407798,95	1375843,59
1205	407798,70	1375845,10
1206	407780,95	1375851,62
1207	407782,67	1375855,73
1208	407778,40	1375857,38
1209	407773,49	1375858,93
1210	407769,25	1375860,45
1211	407768,10	1375860,84
1212	407764,60	1375862,01
1213	407763,92	1375862,24
1214	407762,94	1375862,58
1215	407760,35	1375863,45
1216	407757,87	1375864,29
1217	407757,35	1375862,36
1218	407756,07	1375862,57
1219	407748,60	1375863,90
1220	407742,88	1375864,92
1221	407737,40	1375867,00
1222	407729,28	1375868,82
1223	407721,18	1375869,98
1224	407709,09	1375872,67
1225	407709,39	1375873,53
1226	407699,30	1375876,73
1227	407697,60	1375877,72
1228	407692,43	1375880,73
1229	407685,76	1375884,61
1230	407681,74	1375886,96
1231	407680,05	1375887,94
1232	407676,72	1375889,88
1233	407676,00	1375890,29
1234	407653,53	1375903,38
1235	407653,69	1375903,66
1236	407653,77	1375903,79
1237	407656,89	1375908,92
1238	407663,60	1375919,99
1239	407656,67	1375924,93
1240	407633,73	1375937,67
1241	407634,67	1375939,35
1242	407617,26	1375947,52
1243	407614,71	1375951,67
1244	407595,05	1375962,76
1245	407552,65	1375986,45
1246	407553,83	1375988,65
1247	407550,95	1375990,22
1248	407549,18	1375991,17
1249	407546,69	1375992,53
1250	407541,60	1375995,29
1251	407537,76	1375997,36
1252	407520,53	1376006,70
1253	407507,71	1376014,61
1254	407505,72	1376014,16
1255	407504,19	1376012,18
1256	407504,56	1376008,57
1257	407504,74	1376006,74
1258	407504,77	1376006,37
1259	407505,33	1376000,90
1260	407505,67	1375997,55
1261	407505,78	1375996,54
1262	407513,02	1375991,52
1263	407520,43	1375984,62
1264	407524,21	1375981,10
1265	407529,47	1375977,49
1266	407530,74	1375976,70
1267	407533,02	1375975,28
1268	407536,47	1375973,11
1269	407539,59	1375971,15
1270	407541,15	1375970,18
1271	407542,88	1375969,10
1272	407543,17	1375968,92
1273	407547,92	1375966,27
1274	407553,78	1375962,99

S1		
63:01:0000000:2313		
Площадь: 461710 м ²		
Обозначение характерных точек границ	Координаты, м	
	X	Y
1275	407555,12	1375962,24
1276	407557,07	1375961,15
1277	407562,74	1375958,50
1278	407571,40	1375954,45
1279	407579,37	1375950,73
1280	407583,17	1375948,96
1281	407582,21	1375947,84
1282	407580,52	1375945,88
1283	407574,58	1375949,33
1284	407547,06	1375965,35
1285	407546,07	1375965,92
1286	407543,54	1375967,40
1287	407532,23	1375973,98
1288	407529,76	1375975,42
1289	407492,48	1375997,11
1290	407492,62	1375997,37
1291	407486,85	1376002,60
1292	407486,51	1376002,91
1293	407480,06	1376006,62
1294	407477,43	1376007,83
1295	407476,54	1376008,51
1296	407474,28	1376010,20
1297	407476,55	1376016,46
1298	407476,92	1376017,49
1299	407477,36	1376018,71
1300	407476,87	1376019,79
1301	407475,85	1376022,02
1302	407474,03	1376026,03
1303	407473,31	1376027,60
1304	407472,29	1376029,86
1305	407461,56	1376039,48
1306	407462,25	1376040,49
1307	407460,92	1376042,80
1308	407441,88	1376061,62
1309	407441,46	1376061,14
1310	407434,20	1376067,98
1311	407423,58	1376077,82
1312	407425,17	1376079,10
1313	407408,72	1376096,34
1314	407405,88	1376099,30
1315	407400,60	1376104,83
1316	407398,65	1376106,86
1317	407388,67	1376117,31
1318	407386,01	1376120,10
1319	407382,66	1376124,20
1320	407382,38	1376124,54
1321	407367,29	1376141,50
1322	407348,98	1376166,43
1323	407338,43	1376181,58
1324	407334,84	1376186,34
1325	407314,11	1376213,79
1326	407304,93	1376225,96
1327	407295,81	1376238,57
1328	407292,99	1376242,45
1329	407291,74	1376244,19
1330	407288,41	1376251,74
1331	407284,93	1376259,66
1332	407272,62	1376287,60
1333	407271,89	1376289,28
1334	407268,97	1376299,52
1335	407268,15	1376302,40
1336	407267,23	1376305,67
1337	407266,58	1376310,75
1338	407266,00	1376315,21
1339	407265,92	1376315,82
1340	407265,81	1376316,72
1341	407264,84	1376324,30
1342	407263,24	1376336,73
1343	407262,75	1376340,50
1344	407262,44	1376342,97
1345	407262,29	1376344,10
1346	407262,11	1376345,49

S1		
63:01:0000000:2313		
Площадь: 461710 м ²		
Обозначение характерных точек границ	Координаты, м	
	X	Y
1347	407261,71	1376348,57
1348	407261,25	1376352,23
1349	407260,97	1376354,33
1350	407260,05	1376361,56
1351	407257,87	1376378,45
1352	407257,17	1376383,90
1353	407254,58	1376404,08
1354	407253,22	1376414,54
1355	407252,97	1376416,53
1356	407252,44	1376420,71
1357	407252,20	1376422,55
1358	407251,69	1376426,51
1359	407251,35	1376429,14
1360	407250,62	1376434,82
1361	407250,43	1376436,32
1362	407244,26	1376461,22
1363	407242,50	1376468,32
1364	407239,71	1376479,59
1365	407237,15	1376489,96
1366	407236,22	1376493,71
1367	407225,33	1376537,72
1368	407222,89	1376547,56
1369	407197,29	1376650,95
1370	407171,16	1376756,48
1371	407143,99	1376866,21
1372	407135,24	1376890,75
1373	407134,89	1376891,75
1374	407133,74	1376894,82
1375	407127,32	1376930,79
1376	407117,10	1376935,65
1377	407111,92	1376947,43
1378	407102,32	1376969,60
1379	407096,25	1376983,58
1380	407078,95	1377017,70
1381	407058,02	1377053,35
1382	407051,66	1377064,46
1383	407042,51	1377080,45
1384	407020,70	1377118,10
1385	407011,62	1377133,77
1386	406995,81	1377160,57
1387	406984,55	1377178,84
1388	406977,24	1377189,66
1389	406972,69	1377196,39
1390	406970,70	1377199,25
1391	406964,61	1377207,98
1392	406960,54	1377213,81
1393	406944,75	1377232,00
1394	406929,06	1377246,68
1395	406906,84	1377264,54
1396	406891,14	1377273,68
1397	406881,71	1377279,17
1398	406863,85	1377289,57
1399	406833,57	1377302,46
1400	406834,31	1377306,14
1401	406834,78	1377308,44
1402	406834,89	1377308,95
1403	406826,28	1377316,88
1404	406821,44	1377319,71
1405	406798,70	1377329,63
1406	406781,74	1377337,00
1407	406773,13	1377340,76
1408	406772,66	1377340,91
1409	406770,72	1377341,52
1410	406769,05	1377342,12
1411	406767,68	1377342,62
1412	406765,07	1377343,24
1413	406759,17	1377344,65
1414	406749,78	1377346,91
1415	406743,90	1377347,76
1416	406742,40	1377347,85
1417	406730,21	1377348,60
1418	406721,56	1377357,83

S1		
63:01:0000000:2313		
Площадь: 461710 м ²		
Обозначение характерных точек границ	Координаты, м	
	X	Y
1419	406720,43	1377359,03
1420	406717,14	1377362,54
1421	406708,39	1377371,87
1422	406707,39	1377372,95
1423	406702,18	1377378,49
1424	406705,07	1377379,51
1425	406709,00	1377380,57
1426	406708,77	1377382,59
1427	406708,60	1377384,08
1428	406698,59	1377397,14
1429	406696,29	1377400,14
1430	406689,55	1377410,58
1431	406685,28	1377416,55
1432	406683,34	1377416,13
1433	406677,75	1377422,80
1434	406673,33	1377427,98
1435	406663,87	1377438,13
1436	406660,81	1377437,57
1437	406658,47	1377437,15
1438	406653,60	1377436,25
1439	406646,88	1377445,38
1440	406646,60	1377445,85
1441	406650,20	1377446,47
1442	406652,51	1377446,88
1443	406653,95	1377447,13
1444	406655,64	1377447,48
1445	406658,36	1377448,34
1446	406658,63	1377452,38
1447	406653,28	1377463,34
1448	406650,16	1377461,80
1449	406646,36	1377468,82
1450	406643,48	1377468,60
1451	406633,75	1377489,80
1452	406632,38	1377490,09
1453	406630,19	1377490,55
1454	406628,90	1377490,83
1455	406626,59	1377490,30
1456	406624,85	1377489,17
1457	406621,78	1377496,32
1458	406627,57	1377498,52
1459	406624,63	1377506,62
1460	406624,90	1377506,76
1461	406626,13	1377507,42
1462	406626,73	1377507,75
1463	406627,10	1377507,95
1464	406623,74	1377518,24
1465	406623,41	1377518,11
1466	406621,47	1377517,30
1467	406616,16	1377515,12
1468	406615,97	1377515,60
1469	406614,40	1377519,28
1470	406611,87	1377525,22
1471	406610,70	1377524,50
1472	406608,17	1377531,20
1473	406610,26	1377532,06
1474	406610,99	1377530,31
1475	406613,93	1377531,62
1476	406616,45	1377532,72
1477	406618,50	1377533,62
1478	406620,52	1377534,50
1479	406610,00	1377560,96
1480	406608,80	1377563,98
1481	406608,47	1377564,83
1482	406606,79	1377564,11
1483	406606,30	1377563,91
1484	406602,30	1377562,21
1485	406604,53	1377556,76
1486	406602,73	1377552,21
1487	406601,53	1377551,32
1488	406599,86	1377556,83
1489	406597,01	1377563,91
1490	406595,37	1377567,98

S1		
63:01:0000000:2313		
Площадь: 461710 м ²		
Обозначение характерных точек границ	Координаты, м	
	X	Y
1491	406594,99	1377568,94
1492	406594,55	1377570,17
1493	406602,75	1377575,17
1494	406600,13	1377579,23
1495	406598,89	1377582,75
1496	406598,21	1377584,65
1497	406595,95	1377588,33
1498	406590,36	1377581,89
1499	406588,57	1377586,90
1500	406593,89	1377588,33
1501	406592,85	1377591,26
1502	406585,92	1377610,76
1503	406587,15	1377611,19
1504	406586,20	1377613,84
1505	406584,95	1377613,43
1506	406584,17	1377615,52
1507	406587,15	1377616,62
1508	406580,90	1377633,58
1509	406579,17	1377638,70
1510	406571,18	1377663,19
1511	406570,14	1377666,64
1512	406568,98	1377670,48
1513	406568,81	1377673,15
1514	406569,39	1377673,33
1515	406570,65	1377673,73
1516	406571,79	1377674,10
1517	406572,32	1377674,26
1518	406572,11	1377675,05
1519	406570,12	1377682,67
1520	406567,94	1377682,09
1521	406567,30	1377681,91
1522	406563,89	1377689,90
1523	406561,46	1377689,16
1524	406561,08	1377690,27
1525	406560,44	1377692,16
1526	406563,84	1377693,22
1527	406566,10	1377693,92
1528	406567,69	1377694,42
1529	406564,90	1377704,94
1530	406562,12	1377704,21
1531	406561,77	1377704,11
1532	406560,96	1377703,90
1533	406560,49	1377703,78
1534	406557,42	1377702,97
1535	406548,35	1377700,57
1536	406544,73	1377709,17
1537	406545,02	1377709,20
1538	406547,45	1377709,48
1539	406543,36	1377722,09
1540	406541,33	1377722,59
1541	406538,20	1377730,71
1542	406534,92	1377730,11
1543	406534,72	1377730,07
1544	406532,68	1377733,94
1545	406529,64	1377740,30
1546	406534,39	1377743,06
1547	406535,96	1377743,96
1548	406537,41	1377744,80
1549	406538,46	1377745,42
1550	406539,54	1377746,04
1551	406524,53	1377768,64
1552	406519,02	1377775,33
1553	406516,76	1377773,88
1554	406515,75	1377773,22
1555	406513,60	1377771,82
1556	406512,42	1377771,06
1557	406511,60	1377771,57
1558	406498,50	1377779,89
1559	406503,05	1377781,77
1560	406491,76	1377795,77
1561	406486,05	1377802,87
1562	406479,80	1377810,61

S1		
63:01:0000000:2313		
Площадь: 461710 м ²		
Обозначение характерных точек границ	Координаты, м	
	X	Y
1563	406476,90	1377810,34
1564	406473,46	1377810,00
1565	406471,09	1377809,58
1566	406467,95	1377809,03
1567	406463,91	1377808,13
1568	406448,55	1377817,67
1569	406425,55	1377830,50
1570	406418,44	1377834,47
1571	406384,96	1377853,73
1572	406387,80	1377860,36
1573	406388,27	1377861,47
1574	406389,60	1377864,56
1575	406390,41	1377866,45
1576	406350,18	1377890,45
1577	406335,67	1377899,16
1578	406184,29	1377993,71
1579	405706,23	1378284,94
1580	405595,90	1378352,14
1581	405592,44	1378354,26
1582	405509,21	1378404,96
1583	405501,97	1378409,37
1584	405501,97	1378408,79
1585	405501,96	1378408,23
1586	405501,96	1378405,98
1587	405501,95	1378404,32
1588	405501,95	1378402,25
1589	405501,93	1378397,53
1590	405501,93	1378394,54
1591	405501,99	1378388,64
1592	405501,53	1378388,92
1593	405477,68	1378408,44
1594	405468,60	1378414,02
1595	405451,28	1378424,68
1596	405418,41	1378444,89
1597	405410,03	1378450,04
1598	405399,90	1378456,26
1599	405382,42	1378467,00
1600	405373,14	1378472,71
1601	405360,89	1378480,24
1602	405361,27	1378485,85
1603	405336,51	1378500,61
1604	405332,49	1378503,03
1605	405328,62	1378505,31
1606	405317,84	1378507,70
1607	405316,92	1378507,28
1608	405285,15	1378526,82
1609	405265,83	1378538,69
1610	405263,78	1378539,95
1611	405262,63	1378540,66
1612	405257,75	1378543,67
1613	405241,31	1378553,77
1614	405233,11	1378558,81
1615	405230,03	1378560,70
1616	405215,27	1378569,77
1617	405209,00	1378573,64
1618	405207,86	1378575,01
1619	405205,67	1378577,62
1620	405201,24	1378582,92
1621	405199,76	1378584,68
1622	405199,51	1378584,98
1623	405198,28	1378586,46
1624	405198,10	1378586,66
1625	405196,62	1378588,44
1626	405191,51	1378594,54
1627	405189,76	1378596,63
1628	405188,48	1378598,17
1629	405187,17	1378599,73
1630	405183,71	1378603,87
1631	405181,99	1378605,93
1632	405181,25	1378606,80
1633	405179,31	1378609,12
1634	405171,65	1378616,46

S1		
63:01:0000000:2313		
Площадь: 461710 м ²		
Обозначение характерных точек границ	Координаты, м	
	X	Y
1635	405171,48	1378616,63
1636	405167,02	1378623,25
1637	405163,59	1378626,78
1638	405158,80	1378631,72
1639	405156,97	1378635,33
1640	405154,25	1378639,75
1641	405149,00	1378647,78
1642	405146,74	1378649,90
1643	405142,21	1378652,85
1644	405138,87	1378655,38
1645	405134,75	1378659,42
1646	405128,72	1378667,66
1647	405126,02	1378673,27
1648	405125,76	1378675,94
1649	405116,09	1378687,84
1650	405105,95	1378701,81
1651	405094,89	1378719,47
1652	405093,35	1378722,22
1653	405081,25	1378743,82
1654	405065,49	1378774,90
1655	405064,39	1378774,91
1656	405062,16	1378774,93
1657	405057,73	1378774,97
1658	405055,55	1378775,00
1659	405054,43	1378775,00
1660	405053,64	1378775,01
1661	405053,09	1378776,10
1662	405050,25	1378781,83
1663	405039,33	1378806,85
1664	405037,06	1378812,11
1665	405035,88	1378814,86
1666	405035,23	1378816,36
1667	405034,36	1378818,39
1668	405032,52	1378822,64
1669	405032,18	1378823,42
1670	405030,40	1378827,59
1671	405025,77	1378838,30
1672	405024,72	1378842,37
1673	405024,49	1378843,28
1674	405024,13	1378844,66
1675	405023,11	1378848,60
1676	405020,50	1378858,65
1677	405019,39	1378862,92
1678	405018,47	1378866,45
1679	404992,52	1378963,54
1680	404992,46	1378963,75
1681	404991,93	1378965,77
1682	404996,63	1378967,06
1683	404996,19	1378968,73
1684	404997,44	1378969,04
1685	404998,22	1378970,16
1686	404997,89	1378971,27
1687	404997,06	1378971,09
1688	404995,46	1378977,13
1689	404996,37	1378977,33
1690	404995,95	1378978,62
1691	404994,43	1378979,45
1692	404993,10	1378979,13
1693	404992,68	1378980,46
1694	404993,57	1378982,31
1695	404983,91	1379015,54
1696	404983,35	1379017,48
1697	404964,93	1379080,82
1698	404960,16	1379081,01
1699	404956,81	1379095,91
1700	404956,63	1379096,74
1701	404956,54	1379097,08
1702	404944,21	1379142,91
1703	404941,01	1379154,81
1704	404940,63	1379156,21
1705	404930,76	1379192,94
1706	404917,50	1379242,21

S1		
63:01:0000000:2313		
Площадь: 461710 м ²		
Обозначение характерных точек границ	Координаты, м	
	X	Y
1707	404905,05	1379288,52
1708	404904,48	1379290,61
1709	404903,47	1379294,35
1710	404900,85	1379304,12
1711	404879,60	1379383,11
1712	404878,51	1379387,13
1713	404872,15	1379410,79
1714	404871,63	1379412,72
1715	404868,90	1379422,90
1716	404864,17	1379440,48
1717	404861,45	1379450,60
1718	404859,58	1379457,56
1719	404855,54	1379472,55
1720	404854,46	1379476,56
1721	404846,02	1379507,94
1722	404842,57	1379520,13
1723	404839,76	1379530,04
1724	404834,69	1379547,93
1725	404830,46	1379562,90
1726	404829,91	1379564,82
1727	404826,65	1379576,36
1728	404824,21	1379584,94
1729	404823,54	1379587,32
1730	404823,07	1379588,98
1731	404817,33	1379609,29
1732	404794,67	1379689,26
1733	404789,89	1379706,12
1734	404782,55	1379732,07
1735	404781,97	1379734,11
1736	404781,42	1379736,06
1737	404775,96	1379756,10
1738	404773,71	1379764,35
1739	404772,72	1379767,99
1740	404772,17	1379769,98
1741	404749,11	1379854,61
1742	404747,90	1379859,05
1743	404738,78	1379892,55
1744	404738,57	1379893,30
1745	404738,23	1379894,56
1746	404737,72	1379896,41
1747	404735,96	1379902,87
1748	404734,94	1379906,65
1749	404728,18	1379931,41
1750	404727,72	1379933,12
1751	404726,08	1379939,14
1752	404725,40	1379941,65
1753	404713,79	1379984,24
1754	404708,20	1379987,19
1755	404706,37	1379988,16
1756	404704,43	1380003,15
1757	404703,63	1380009,27
1758	404703,47	1380010,50
1759	404699,35	1380042,26
1760	404699,06	1380044,55
1761	404699,03	1380044,80
1762	404698,90	1380045,74
1763	404698,64	1380047,76
1764	404739,51	1380014,92
1765	404740,81	1380010,34
1766	404741,47	1380008,05
1767	404744,72	1380008,99
1768	404745,50	1380009,21
1769	404748,31	1380010,02
1770	404746,36	1380016,90
1771	404743,38	1380016,03
1772	404782,38	1379863,06
1773	404783,86	1379858,58
1774	404787,03	1379859,48
1775	404788,84	1379859,99
1776	404787,32	1379864,47
1777	404785,75	1379864,02
1778	404850,22	1379617,80

S1		
63:01:0000000:2313		
Площадь: 461710 м ²		
Обозначение характерных точек границ	Координаты, м	
	X	Y
1779	404851,07	1379613,20
1780	404856,12	1379614,33
1781	404855,28	1379618,94
1782	404918,15	1379370,36
1783	404919,50	1379365,91
1784	404923,62	1379367,23
1785	404924,35	1379367,46
1786	404923,02	1379371,86
1787	404922,43	1379371,68
1788	404986,13	1379124,92
1789	404987,23	1379120,41
1790	404990,80	1379121,50
1791	404992,15	1379121,91
1792	404990,95	1379126,46
1793	404989,58	1379126,02
1794	405000,86	1378951,92
1795	405003,24	1378943,43
1796	405008,12	1378944,80
1797	405006,28	1378951,36
1798	405004,83	1378950,95
1799	405004,29	1378952,88
1800	405050,74	1378880,48
1801	405054,35	1378871,65
1802	405063,21	1378875,27
1803	405059,61	1378884,09
1804	405170,07	1378673,85
1805	405173,48	1378671,04
1806	405172,85	1378670,28
1807	405174,60	1378668,84
1808	405175,24	1378669,62
1809	405178,63	1378666,83
1810	405180,08	1378668,61
1811	405183,15	1378672,35
1812	405174,59	1378679,35
1813	405173,37	1378677,87
1814	405189,50	1378651,80
1815	405191,24	1378650,30
1816	405190,94	1378649,94
1817	405190,59	1378649,54
1818	405191,98	1378648,33
1819	405192,34	1378648,72
1820	405192,65	1378649,08
1821	405194,38	1378647,57
1822	405194,92	1378648,18
1823	405197,30	1378650,94
1824	405197,02	1378651,19
1825	405196,84	1378651,34
1826	405192,42	1378655,17
1827	405191,02	1378653,55
1828	405189,68	1378652,01
1829	405229,70	1378634,23
1830	405230,04	1378633,23
1831	405230,25	1378632,60
1832	405232,76	1378625,18
1833	405233,75	1378625,51
1834	405234,12	1378625,62
1835	405241,85	1378628,12
1836	405238,80	1378637,17
1837	405234,10	1378635,65
1838	405595,58	1378393,90
1839	405599,02	1378391,76
1840	405600,65	1378394,34
1841	405597,21	1378396,49
1842	405599,75	1378391,25
1843	405603,19	1378389,09
1844	405604,82	1378391,70
1845	405601,36	1378393,85
1846	408580,62	1375415,35
1847	408583,24	1375413,78
1848	408584,04	1375415,11
1849	408584,30	1375415,54
1850	408581,68	1375417,11

S1		
63:01:0000000:2313		
Площадь: 461710 м ²		
Обозначение характерных точек границ	Координаты, м	
	X	Y
1851	408581,42	1375416,68
1852	408734,21	1375279,12
1853	408734,82	1375278,36
1854	408736,92	1375275,83
1855	408738,53	1375273,89
1856	408740,40	1375271,65
1857	408741,36	1375272,47
1858	408741,92	1375272,92
1859	408746,16	1375276,45
1860	408747,75	1375277,76
1861	408749,38	1375275,85
1862	408750,54	1375276,84
1863	408752,07	1375278,12
1864	408755,13	1375280,76
1865	408754,16	1375281,90
1866	408749,96	1375286,81
1867	408748,53	1375286,93
1868	408743,60	1375282,71
1869	408742,19	1375284,29
1870	408741,94	1375284,57
1871	408741,02	1375284,47
1872	408739,02	1375282,90
1873	408735,26	1375279,94
1874	409674,20	1374701,50
1875	409684,78	1374694,74
1876	409689,13	1374701,51
1877	409678,56	1374708,29
1878	411105,52	1373942,57
1879	411153,74	1373916,58
1880	411159,24	1373924,44
1881	411141,63	1373935,06
1882	411122,55	1373945,46
1883	411107,44	1373943,17
1884	404868,42	1379523,21
1885	404859,13	1379557,29
1886	404802,40	1379765,31
1887	404792,79	1379800,54
1888	405118,23	1378714,82
1889	405109,04	1378745,30
1890	405031,50	1378926,69
1891	405023,01	1378954,84
1892	404956,88	1379203,87
1893	404944,91	1379243,55
1894	405269,80	1378571,26
1895	405242,12	1378588,12
1896	405437,44	1378471,58
1897	405390,24	1378500,32
1898	405694,18	1378315,25
1899	405657,83	1378337,39
1900	405913,52	1378181,70
1901	405883,49	1378199,99
1902	406204,32	1378017,41
1903	406159,81	1378044,52
1904	406430,23	1377846,45
1905	406408,40	1377859,74
1906	406556,28	1377770,89
1907	406534,26	1377784,29
1908	406628,46	1377560,62
1909	406616,85	1377593,61
1910	406802,86	1377340,57
1911	406774,32	1377357,94
1912	407012,06	1377197,86
1913	406987,70	1377212,70
1914	407058,00	1377108,97
1915	407050,60	1377140,28
1916	407184,11	1376800,55
1917	407173,89	1376843,75
1918	407265,81	1376472,02
1919	407258,94	1376501,05
1920	407290,28	1376353,54
1921	407281,76	1376389,60
1922	407415,94	1376129,92

S1		
63:01:0000000:2313		
Площадь: 461710 м ²		
Обозначение характерных точек границ	Координаты, м	
	X	Y
1923	407382,67	1376149,30
1924	409859,97	1377526,84
1925	407602,79	1375994,22
1926	407568,52	1376014,17
1927	407848,97	1375854,52
1928	407825,36	1375868,27
1929	408187,66	1375668,01
1930	408164,18	1375681,69
1931	408312,11	1375590,64
1932	408276,36	1375611,46
1933	408496,62	1375485,69
1934	408470,63	1375500,82
1935	408691,26	1375336,33
1936	408660,41	1375354,29
1937	408844,67	1375237,46
1938	408807,81	1375258,92
1939	408996,29	1375157,07
1940	408956,81	1375180,06
1941	409169,13	1375046,34
1942	409137,10	1375067,51
1943	409300,78	1374961,46
1944	409240,80	1375001,11
1945	409500,73	1374829,04
1946	409458,59	1374856,90
1947	409636,91	1374743,73
1948	409595,63	1374771,02
1949	409855,16	1374607,31
1950	409825,20	1374627,11
1951	410114,61	1374439,22
1952	410093,10	1374449,70
1953	410691,31	1374175,47
1954	410653,51	1374193,87
1955	410784,38	1374136,11
1956	410749,44	1374153,13
1957	411380,89	1373826,33
1958	411341,30	1373848,94
1959	411110,99	1373956,91
1960	411058,54	1373986,46
1961	410910,88	1374071,22
1962	410881,52	1374087,99

S115		
63:01:0315003:3510		
Площадь: 44 м ²		
Обозначение характерных точек границ	Координаты, м	
	X	Y
1	404949,34	1379094,33
2	404940,86	1379094,14
3	404940,88	1379097,21
4	404949,33	1379101,74
5	404941,52	1379106,98
6	404936,45	1379123,77
7	404942,37	1379102,25
8	404946,16	1379096,67

S9		
63:01:0316003:1323		
Площадь: 7 м ²		
Обозначение характерных точек границ	Координаты, м	
	X	Y
1	405158,28	1378624,01
2	405155,82	1378621,83
3	405154,25	1378623,54
4	405156,32	1378625,59
5	405160,41	1378639,71
6	405154,21	1378660,25
7	405160,67	1378635,21
8	405156,26	1378624,29

S97		
63:01:0303001:650		
Площадь: 500 м ²		

Обозначение характерных точек границ	Координаты, м	
	X	Y
1	410270,76	1374348,05
2	410272,59	1374355,07
3	410272,35	1374358,17
4	410237,58	1374372,84
5	410234,97	1374366,15
6	410232,68	1374361,00
7	410266,44	1374346,76
8	410266,51	1374353,71
9	410253,12	1374360,23

S75		
63:01:0303001:662		
Площадь: 553 м ²		
Обозначение характерных точек границ	Координаты, м	
	X	Y
1	410003,85	1374471,70
2	410012,38	1374485,68
3	409983,47	1374501,73
4	409979,66	1374496,68
5	409973,19	1374500,71
6	409969,42	1374495,03
7	410002,28	1374477,67
8	409986,35	1374488,20

S53		
63:01:0304004:1272		
Площадь: 234 м ²		
Обозначение характерных точек границ	Координаты, м	
	X	Y
1	409721,63	1374672,45
2	409725,28	1374677,84
3	409703,27	1374691,57
4	409695,56	1374696,37
5	409688,36	1374698,16
6	409686,91	1374695,87
7	409720,13	1374677,63
8	409702,61	1374689,21

S54		
63:01:0304004:1273		
Площадь: 565 м ²		
Обозначение характерных точек границ	Координаты, м	
	X	Y
1	409714,24	1374661,51
2	409721,63	1374672,45
3	409686,91	1374695,87
4	409679,45	1374684,06
5	409692,91	1374675,37
6	409713,67	1374669,88
7	409698,26	1374680,06

S59		
63:01:0304004:1275		
Площадь: 163 м ²		
Обозначение характерных точек границ	Координаты, м	
	X	Y
1	409781,44	1374626,61
2	409787,13	1374633,88
3	409766,89	1374648,67
4	409763,42	1374644,18
5	409772,26	1374638,19
6	409780,83	1374633,43
7	409780,83	1374643,43

S58		
63:01:0304004:1276:3У1		
Площадь: 335 м ²		
Обозначение характерных точек границ	Координаты, м	
	X	Y
1	409754,62	1374632,84
2	409763,42	1374644,18
3	409772,26	1374638,19
4	409781,44	1374626,61
5	409775,06	1374618,48
6	409766,73	1374624,01

310

S58		
63:01:0304004:1276:3У1		
Площадь: 335 м ²		
Обозначение характерных точек границ	Координаты, м	
	X	У
7	409771,11	1374628,01
8	409771,11	1374638,01

S56		
63:01:0304004:1277		
Площадь: 339 м ²		
бозначение характерных точек границ	Координаты, м	
	X	У
1	409754,62	1374632,84
2	409763,42	1374644,18
3	409743,27	1374657,86
4	409742,69	1374658,24
5	409734,87	1374648,19
6	409749,73	1374641,43
7	409749,73	1374651,43

S57		
63:01:0304004:1278		
Площадь: 162 м ²		
Обозначение характерных точек границ	Координаты, м	
	X	У
1	409763,42	1374644,18
2	409766,89	1374648,67
3	409747,15	1374663,98
4	409742,69	1374658,24
5	409743,27	1374657,86
6	409758,38	1374650,45
7	409758,38	1374660,45

S42		
63:01:0000000:6758:3У1		
Площадь: 394 м ²		
Обозначение характерных точек границ	Координаты, м	
	X	У
1	407990,04	1375707,50
2	408001,97	1375726,36
3	408017,33	1375717,84
4	408005,16	1375698,70
5	408001,83	1375708,78
6	408008,26	1375719,82

S11		
63:01:0310010:505:3У1		
Площадь: 522 м ²		
Обозначение характерных точек границ	Координаты, м	
	X	У
1	406326,17	1377943,09
2	406340,10	1377965,58
3	406357,62	1377954,92
4	406342,60	1377933,46
5	406339,18	1377935,24
6	406326,78	1377942,72
7	406327,36	1377924,77
8	406333,99	1377935,47

S80		
63:01:0304003:565		
Площадь: 530 м ²		
Обозначение характерных точек границ	Координаты, м	
	X	У
1	410081,09	1374475,76
2	410097,99	1374501,46
3	410082,29	1374510,15
4	410080,48	1374507,07
5	410066,53	1374484,96
6	410069,82	1374472,46
7	410085,58	1374496,31

S72		
63:01:0304003:566		
Площадь: 552 м ²		
Обозначение характерных точек границ	Координаты, м	

	X	Y
1	410004,94	1374525,21
2	410009,91	1374532,95
3	409971,62	1374563,67
4	409964,53	1374552,21
5	409999,62	1374534,89
6	409984,11	1374545,15

S76		
63:01:0304003:568		
Площадь: 706 м ²		
Обозначение характерных точек границ	Координаты, м	
	X	Y
1	410063,61	1374518,65
2	410064,68	1374519,84
3	410042,07	1374533,44
4	410040,62	1374531,75
5	410025,88	1374511,09
6	410045,73	1374497,99
7	410060,49	1374515,05
8	410039,73	1374494,47
9	410039,73	1374504,47

S74		
63:01:0304003:569		
Площадь: 716 м ²		
Обозначение характерных точек границ	Координаты, м	
	X	Y
1	410025,88	1374511,09
2	410040,62	1374531,75
3	410042,07	1374533,44
4	410019,61	1374548,44
5	410017,81	1374545,67
6	410009,47	1374532,26
7	410004,94	1374525,21
8	410019,23	1374507,63
9	410019,23	1374517,63

S83		
63:01:0304003:618		
Площадь: 43 м ²		
Обозначение характерных точек границ	Координаты, м	
	X	Y
1	410140,71	1374462,90
2	410141,14	1374463,80
3	410112,37	1374479,20
4	410111,41	1374477,88
5	410136,50	1374461,30
6	410116,62	1374470,98

S78		
63:01:0303001:617		
Площадь: 500 м ²		
Обозначение характерных точек границ	Координаты, м	
	X	Y
1	410066,53	1374484,96
2	410045,73	1374497,99
3	410060,49	1374515,05
4	410077,95	1374503,09
5	410061,57	1374480,84
6	410061,57	1374490,84

S67		
63:01:0303001:624		
Площадь: 500 м ²		
Обозначение характерных точек границ	Координаты, м	
	X	Y
1	409951,53	1374568,17
2	409946,22	1374560,26
3	409934,82	1374567,56
4	409933,34	1374570,71
5	409936,04	1374575,63
6	409946,17	1374593,43
7	409962,65	1374584,77
8	409926,68	1374570,03
9	409899,88	1374587,75
10	409932,26	1374568,92

S67		
63:01:0303001:624		
Площадь: 500 м ²		
Обозначение характерных точек границ	Координаты, м	
	X	Y
11	409940,72	1374571,25

S66		
63:01:0303001:625		
Площадь: 500 м ²		
Обозначение характерных точек границ	Координаты, м	
	X	Y
1	409936,04	1374575,63
2	409931,98	1374579,52
3	409926,71	1374587,35
4	409922,25	1374595,38
5	409920,51	1374598,63
6	409912,37	1374608,17
7	409916,32	1374613,67
8	409946,17	1374593,43
9	409940,42	1374590,77
10	409927,74	1374599,15

S70		
63:01:0304003:622		
Площадь: 298 м ²		
Обозначение характерных точек границ	Координаты, м	
	X	Y
1	409951,53	1374568,17
2	409962,65	1374584,77
3	409968,06	1374579,36
4	409976,42	1374574,85
5	409977,20	1374573,60
6	409973,87	1374567,39
7	409970,88	1374568,37
8	409968,47	1374568,80
9	409968,05	1374568,28
10	409962,20	1374560,96
11	409973,63	1374526,27
12	409953,98	1374539,25
13	409947,96	1374544,85
14	409955,54	1374570,36

S47		
63:01:0304006:1043		
Площадь: 130 м ²		
Обозначение характерных точек границ	Координаты, м	
	X	Y
1	408678,88	1375305,46
2	408659,80	1375316,63
3	408660,98	1375318,13
4	408664,28	1375322,29
5	408680,02	1375311,10
6	408679,45	1375308,24
7	408688,92	1375288,72
8	408670,93	1375299,20
9	408671,67	1375300,96
10	408674,14	1375312,88

S94		
63:01:0303001:610		
Площадь: 476 м ²		
Обозначение характерных точек границ	Координаты, м	
	X	Y
1	410226,45	1374408,05
2	410225,12	1374403,82
3	410209,20	1374410,63
4	410210,74	1374414,57
5	410214,37	1374423,87
6	410220,14	1374438,76
7	410233,40	1374431,92
8	410230,28	1374423,66
9	410230,70	1374421,35
10	410214,95	1374411,96
11	410223,59	1374429,70

S6		
----	--	--

63:01:000000:30109

Площадь: 44525 м²

Обозначение характерных точек границ	Координаты, м	
	X	Y
1	404706,37	1379988,16
2	404708,20	1379987,19
3	404713,79	1379984,24
4	404719,74	1379962,37
5	404707,17	1379977,46
6	404812,38	1379585,43
7	404812,51	1379596,08
8	404820,91	1379596,62
9	404823,07	1379588,98
10	404823,54	1379587,32
11	404824,21	1379584,94
12	404853,12	1379393,65
13	404854,46	1379421,73
14	404860,06	1379421,41
15	404860,14	1379422,72
16	404868,90	1379422,90
17	404871,63	1379412,72
18	404872,15	1379410,79
19	404877,57	1379390,62
20	404874,80	1379624,11
21	404881,83	1379624,45
22	404882,20	1379624,47
23	404890,80	1379592,46
24	404892,35	1379586,66
25	404904,23	1379590,09
26	404904,28	1379589,60
27	404886,86	1379584,61
28	404890,87	1379571,02
29	404896,22	1379572,55
30	404901,61	1379574,12
31	404901,69	1379573,76
32	404896,25	1379572,18
33	404897,75	1379565,67
34	404898,31	1379563,19
35	404905,23	1379533,18
36	404910,11	1379514,15
37	404907,35	1379513,42
38	404913,28	1379489,74
39	404919,71	1379466,23
40	404927,21	1379468,15
41	404927,24	1379468,09
42	404920,24	1379466,28
43	404919,14	1379465,90
44	404886,93	1379580,66
45	404886,34	1379582,77
46	404885,85	1379584,55
47	404883,62	1379592,53
48	404932,67	1379414,71
49	404933,23	1379414,81
50	404937,93	1379396,78
51	404943,98	1379398,23
52	404957,18	1379351,13
53	404962,01	1379333,92
54	404962,56	1379332,52
55	404964,29	1379318,42
56	404965,63	1379306,99
57	404961,91	1379306,19
58	404951,10	1379346,00
59	404944,15	1379371,64
60	404965,90	1379291,69
61	404978,98	1379294,12
62	404979,65	1379291,76
63	404975,96	1379289,52
64	404969,73	1379287,92
65	404977,05	1379259,18
66	404979,76	1379248,90
67	404980,87	1379249,21
68	404987,00	1379225,74
69	404993,57	1379200,55
70	404993,73	1379200,54
71	404999,79	1379176,59
72	405000,75	1379172,55
73	405006,21	1379151,95

S6		
63:01:0000000:30109		
Площадь: 44525 м ²		
Обозначение характерных точек границ	Координаты, м	
	X	Y
74	405006,42	1379152,00
75	405013,26	1379126,23
76	405024,38	1379131,42
77	405027,15	1379125,40
78	405012,10	1379120,60
79	405010,54	1379126,89
80	404990,61	1379200,36
81	404990,28	1379201,58
82	404979,51	1379241,30
83	404976,85	1379251,08
84	404975,87	1379254,72
85	404975,79	1379255,00
86	404998,27	1378839,14
87	404998,35	1378840,73
88	405025,37	1378839,82
89	405025,77	1378838,30
90	405030,40	1378827,59
91	405032,18	1378823,42
92	405032,52	1378822,64
93	405034,36	1378818,39
94	405035,23	1378816,36
95	405035,88	1378814,86
96	405037,06	1378812,11
97	405039,33	1378806,85
98	405050,25	1378781,83
99	405053,09	1378776,10
100	405053,64	1378775,01
101	405054,43	1378775,00
102	405055,55	1378775,00
103	405057,73	1378774,97
104	405062,16	1378774,93
105	405064,39	1378774,91
106	405065,49	1378774,90
107	405081,25	1378743,82
108	405093,35	1378722,22
109	405094,89	1378719,47
110	405105,95	1378701,81
111	405116,09	1378687,84
112	405125,76	1378675,94
113	405126,02	1378673,27
114	405128,72	1378667,66
115	405134,75	1378659,42
116	405138,87	1378655,38
117	405142,21	1378652,85
118	405146,74	1378649,90
119	405149,00	1378647,78
120	405154,25	1378639,75
121	405156,97	1378635,33
122	405158,80	1378631,72
123	405163,59	1378626,78
124	405167,02	1378623,25
125	405171,48	1378616,63
126	405171,65	1378616,46
127	405179,31	1378609,12
128	405167,08	1378609,52
129	405155,82	1378621,83
130	405158,28	1378624,01
131	405156,32	1378625,59
132	405154,25	1378623,54
133	405142,33	1378636,59
134	405109,70	1378675,00
135	405083,94	1378712,95
136	405068,98	1378738,84
137	405054,55	1378768,20
138	405046,82	1378788,23
139	405028,33	1378826,16
140	405023,39	1378835,05
141	404999,07	1378839,01
142	404999,52	1378865,64
143	404999,59	1378867,27
144	405018,47	1378866,45
145	405018,80	1378865,17

S6		
63:01:000000:30109		
Площадь: 44525 м ²		
Обозначение характерных точек границ	Координаты, м	
	X	Y
146	405014,79	1379109,47
147	405031,48	1379115,97
148	405031,88	1379115,06
149	405019,01	1379110,08
150	405025,37	1379085,59
151	405024,74	1379085,46
152	405031,68	1379057,47
153	405039,63	1379030,89
154	405042,64	1379020,35
155	405045,50	1379010,04
156	405046,18	1379007,11
157	405047,54	1379002,53
158	405054,35	1379004,48
159	405055,16	1379001,90
160	405044,90	1378998,54
161	405040,54	1379014,36
162	405040,22	1379015,52
163	405034,98	1379034,54
164	405033,88	1379038,59
165	405033,34	1379040,61
166	405015,30	1379107,37
167	405015,09	1379108,23
168	405047,59	1378988,91
169	405058,21	1378992,10
170	405058,73	1378990,46
171	405051,29	1378988,03
172	405057,80	1378966,65
173	405061,22	1378967,63
174	405064,88	1378954,45
175	405070,29	1378934,95
176	405067,75	1378934,38
177	405075,85	1378906,92
178	405082,08	1378908,62
179	405082,61	1378906,74
180	405074,54	1378904,44
181	405082,51	1378873,91
182	405090,99	1378876,92
183	405097,74	1378858,52
184	405101,96	1378852,93
185	405103,75	1378852,09
186	405109,12	1378843,44
187	405128,28	1378841,36
188	405131,74	1378840,99
189	405131,59	1378839,38
190	405090,06	1378842,72
191	405089,66	1378844,06
192	405089,21	1378845,40
193	405080,57	1378870,63
194	405067,79	1378914,03
195	405055,45	1378958,02
196	405048,14	1378986,75
197	405092,96	1378833,06
198	405130,68	1378829,93
199	405130,31	1378826,12
200	405109,05	1378828,91
201	405113,90	1378822,13
202	405111,47	1378821,79
203	405108,70	1378819,88
204	405123,32	1378782,41
205	405139,37	1378754,26
206	405186,21	1378692,92
207	405182,88	1378689,20
208	405174,51	1378697,82
209	405160,89	1378714,66
210	405150,43	1378728,54
211	405136,86	1378749,04
212	405126,60	1378765,40
213	405121,64	1378774,09
214	405116,35	1378783,37
215	405106,28	1378802,93
216	405093,56	1378831,01
217	405253,96	1378539,58

S6		
63:01:0000000:30109		
Площадь: 44525 м ²		
Обозначение характерных точек границ	Координаты, м	
	X	Y
218	405254,04	1378545,94
219	405257,75	1378543,67
220	405262,63	1378540,66
221	405263,78	1378539,95
222	405265,83	1378538,69
223	405279,12	1378530,52
224	405269,51	1378533,99
225	405269,55	1378535,82
226	405263,18	1378539,53
227	405263,19	1378536,26
228	405391,54	1378461,39
229	405399,90	1378456,26
230	405410,03	1378450,04
231	405398,47	1378446,66
232	405549,74	1378446,34
233	405573,18	1378447,32
234	405577,11	1378445,14
235	405580,46	1378427,59
236	405571,70	1378432,93
237	406536,86	1377824,69
238	406542,18	1377828,11
239	406543,26	1377826,43
240	406570,22	1377785,00
241	406566,25	1377782,62
242	406563,31	1377787,60
243	406561,73	1377790,29
244	406558,87	1377794,49
245	406556,68	1377797,71
246	406548,31	1377810,05
247	406541,82	1377818,34
248	406539,74	1377821,00
249	406567,94	1377682,09
250	406570,12	1377682,67
251	406572,11	1377675,05
252	406572,32	1377674,26
253	406571,79	1377674,10
254	406570,65	1377673,73
255	406569,39	1377673,33
256	406568,81	1377673,15
257	406646,60	1377445,85
258	406646,88	1377445,38
259	406653,60	1377436,25
260	406648,55	1377435,31
261	406661,96	1377529,79
262	406665,09	1377529,07
263	406668,05	1377529,09
264	406670,39	1377522,64
265	406673,80	1377513,26
266	406666,25	1377510,67
267	406673,51	1377494,65
268	406676,11	1377495,68
269	406677,14	1377493,18
270	406684,65	1377480,94
271	406681,51	1377478,77
272	406673,50	1377494,43
273	406671,47	1377498,54
274	406665,40	1377510,77
275	406666,03	1377511,02
276	406667,47	1377511,59
277	406669,03	1377512,21
278	406668,35	1377513,89
279	406667,60	1377515,76
280	406665,14	1377521,87
281	406664,06	1377524,55
282	406700,45	1377455,07
283	406710,20	1377458,82
284	406712,50	1377453,58
285	406703,35	1377451,18
286	406702,88	1377451,76
287	406702,26	1377452,52
288	406702,18	1377378,49
289	406707,39	1377372,95

S6		
63:01:0000000:30109		
Площадь: 44525 м ²		
Обозначение характерных точек границ	Координаты, м	
	X	Y
290	406708,39	1377371,87
291	406717,14	1377362,54
292	406720,43	1377359,03
293	406706,63	1377356,57
294	406702,96	1377376,23
295	406749,31	1377403,28
296	406757,79	1377402,71
297	406773,29	1377405,16
298	406775,93	1377404,10
299	406803,59	1377377,00
300	406787,43	1377377,71
301	406775,05	1377380,66
302	406775,34	1377385,09
303	406758,65	1377395,91
304	406804,29	1377376,44
305	406813,26	1377369,91
306	406806,93	1377361,98
307	406842,47	1377351,19
308	406843,61	1377352,97
309	406845,42	1377352,39
310	406869,84	1377343,57
311	406869,23	1377342,15
312	406893,60	1377325,12
313	406896,48	1377330,57
314	406896,58	1377330,49
315	406902,18	1377325,94
316	406902,01	1377324,72
317	406903,87	1377323,56
318	406903,78	1377323,44
319	406897,23	1377327,45
320	406894,73	1377324,01
321	406891,59	1377323,67
322	406889,16	1377325,48
323	406884,50	1377328,80
324	406878,10	1377333,60
325	406872,03	1377338,27
326	406869,29	1377340,43
327	406867,92	1377340,41
328	406863,06	1377342,13
329	406860,95	1377342,86
330	406855,71	1377344,70
331	406849,47	1377346,87
332	406849,92	1377348,37
333	406930,30	1377297,30
334	406934,52	1377301,51
335	406940,11	1377297,72
336	406935,75	1377293,50
337	406990,55	1377260,32
338	406994,85	1377259,42
339	407000,84	1377262,58
340	407000,93	1377263,42
341	407007,91	1377263,68
342	407008,25	1377258,59
343	407009,24	1377250,34
344	407015,35	1377238,32
345	407014,13	1377239,37
346	407003,80	1377248,55
347	407000,42	1377251,56
348	406997,19	1377254,42
349	407023,42	1377225,54
350	407024,08	1377225,86
351	407031,34	1377213,72
352	407031,00	1377213,53
353	407027,67	1377218,80
354	407109,67	1376401,01
355	407123,95	1376425,17
356	407138,12	1376416,77
357	407140,72	1376415,57
358	407210,74	1376430,15
359	407208,84	1376441,27
360	407229,31	1376445,36
361	407230,71	1376438,40

S6		
63:01:0000000:30109		
Площадь: 44525 м ²		
Обозначение характерных точек границ	Координаты, м	
	X	Y
362	407238,62	1376434,95
363	407211,46	1376522,85
364	407198,63	1376561,69
365	407198,11	1376564,93
366	407207,73	1376580,52
367	407194,23	1376588,85
368	407191,04	1376603,06
369	407189,28	1376645,61
370	407197,29	1376650,95
371	407222,89	1376547,56
372	407225,33	1376537,72
373	407236,22	1376493,71
374	407237,15	1376489,96
375	407239,71	1376479,59
376	407242,50	1376468,32
377	407244,26	1376461,22
378	407250,43	1376436,32
379	407250,62	1376434,82
380	407251,35	1376429,14
381	407251,69	1376426,51
382	407252,20	1376422,55
383	407252,44	1376420,71
384	407252,97	1376416,53
385	407253,22	1376414,54
386	407254,58	1376404,08
387	407257,17	1376383,90
388	407257,87	1376378,45
389	407260,05	1376361,56
390	407260,97	1376354,33
391	407261,25	1376352,23
392	407261,71	1376348,57
393	407262,11	1376345,49
394	407262,29	1376344,10
395	407262,44	1376342,97
396	407262,75	1376340,50
397	407263,24	1376336,73
398	407264,84	1376324,30
399	407265,81	1376316,72
400	407265,92	1376315,82
401	407266,00	1376315,21
402	407266,58	1376310,75
403	407267,23	1376305,67
404	407268,15	1376302,40
405	407268,97	1376299,52
406	407122,42	1376393,22
407	407119,52	1377069,07
408	407121,89	1377070,17
409	407123,80	1377066,78
410	407123,98	1377066,88
411	407128,40	1377062,22
412	407131,82	1377057,07
413	407134,81	1377051,64
414	407131,71	1377051,96
415	407131,06	1377053,07
416	407128,19	1377057,63
417	407125,05	1377062,65
418	407122,87	1377067,25
419	407121,68	1377069,73
420	407119,62	1377068,78
421	407132,70	1376890,24
422	407135,24	1376890,75
423	407143,99	1376866,21
424	407171,16	1376756,48
425	407162,97	1376769,51
426	407163,05	1376774,29
427	407160,28	1376786,61
428	407151,26	1376820,85
429	407147,64	1376822,82
430	407140,42	1376850,76
431	407138,18	1376861,31
432	407133,44	1376886,08
433	407170,43	1376400,68

S6		
63:01:0000000:30109		
Площадь: 44525 м ²		
Обозначение характерных точек границ	Координаты, м	
	X	Y
434	407235,96	1376361,80
435	407245,94	1376379,85
436	407230,47	1376408,89
437	407199,23	1376846,44
438	407202,41	1376847,09
439	407200,65	1376853,46
440	407202,38	1376853,76
441	407204,86	1376846,67
442	407213,66	1376806,22
443	407218,11	1376789,22
444	407221,41	1376780,60
445	407226,19	1376765,16
446	407229,95	1376752,96
447	407226,27	1376751,50
448	407216,09	1376792,67
449	407215,12	1376793,70
450	407209,23	1376808,56
451	407255,17	1376633,29
452	407257,39	1376635,71
453	407257,40	1376625,24
454	407259,96	1376615,57
455	407263,88	1376617,32
456	407266,66	1376610,99
457	407266,36	1376610,87
458	407272,06	1376567,44
459	407273,58	1376556,19
460	407272,37	1376561,38
461	407268,34	1376578,66
462	407296,18	1376437,24
463	407319,07	1376441,68
464	407327,73	1376443,18
465	407371,82	1376452,03
466	407383,69	1376460,69
467	407386,54	1376465,35
468	407393,19	1376475,41
469	407409,99	1376465,90
470	407354,78	1376371,53
471	407361,87	1376367,15
472	407354,52	1376354,36
473	407356,76	1376346,87
474	407360,67	1376344,63
475	407348,79	1376319,23
476	407341,88	1376319,86
477	407339,98	1376311,50
478	407335,60	1376291,19
479	407340,18	1376281,22
480	407335,08	1376280,20
481	407334,56	1376280,94
482	407332,23	1376284,26
483	407329,75	1376287,77
484	407328,27	1376289,89
485	407321,81	1376299,04
486	407319,96	1376311,06
487	407319,74	1376312,51
488	407319,11	1376316,67
489	407322,47	1376319,85
490	407329,49	1376334,63
491	407327,00	1376335,71
492	407325,85	1376340,28
493	407328,27	1376340,77
494	407327,19	1376345,76
495	407329,30	1376346,26
496	407328,78	1376348,45
497	407326,72	1376347,96
498	407326,04	1376351,39
499	407337,64	1376353,58
500	407340,58	1376358,64
501	407343,54	1376367,43
502	407353,07	1376385,49
503	407378,59	1376434,09
504	407378,47	1376437,23
505	407375,46	1376441,10

S6		
63:01:0000000:30109		
Площадь: 44525 м ²		
Обозначение характерных точек границ	Координаты, м	
	X	Y
506	407337,36	1376433,63
507	407333,42	1376432,76
508	407327,64	1376431,12
509	407302,28	1376426,00
510	407302,00	1376427,81
511	407301,69	1376429,85
512	407301,23	1376432,83
513	407301,01	1376434,30
514	407300,63	1376436,79
515	407300,58	1376437,09
516	407296,35	1376436,28
517	407380,19	1376203,25
518	407381,03	1376204,63
519	407381,45	1376203,95
520	407426,66	1376150,57
521	407403,40	1376173,00
522	407507,71	1376014,61
523	407520,53	1376006,70
524	407537,76	1375997,36
525	407541,60	1375995,29
526	407546,69	1375992,53
527	407549,18	1375991,17
528	407550,95	1375990,22
529	407553,83	1375988,65
530	407552,65	1375986,45
531	407595,05	1375962,76
532	407614,71	1375951,67
533	407617,26	1375947,52
534	407609,56	1375951,72
535	407566,54	1375975,34
536	407558,96	1375979,49
537	407552,24	1375983,19
538	407547,22	1375985,93
539	407544,04	1375987,69
540	407535,74	1375992,24
541	407591,87	1376033,28
542	407755,96	1375934,84
543	407767,66	1375944,22
544	407892,46	1375871,14
545	407882,98	1375855,12
546	407922,24	1375830,03
547	407922,62	1375826,25
548	407986,27	1375785,32
549	407956,56	1375803,68
550	407951,22	1375806,97
551	407945,80	1375810,32
552	407937,84	1375815,25
553	407933,89	1375817,69
554	407925,37	1375822,95
555	407787,80	1375909,72
556	407782,70	1375912,93
557	407688,86	1375972,12
558	407683,78	1375975,32
559	407866,78	1375803,86
560	407867,35	1375806,18
561	407879,68	1375799,03
562	407889,82	1375792,90
563	407891,96	1375788,97
564	407878,47	1375796,97
565	407958,06	1375752,53
566	407972,51	1375742,82
567	407972,20	1375742,23
568	407969,82	1375737,75
569	407955,46	1375746,91
570	408058,30	1375684,73
571	408062,68	1375692,55
572	408062,26	1375692,78
573	408063,63	1375695,24
574	408065,29	1375694,25
575	408077,84	1375686,71
576	408063,88	1375693,92
577	408063,29	1375692,54

S6		
63:01:0000000:30109		
Площадь: 44525 м ²		
Обозначение характерных точек границ	Координаты, м	
	X	Y
578	408062,83	1375691,43
579	408062,04	1375689,61
580	408061,82	1375689,08
581	408060,79	1375686,69
582	408059,36	1375684,16
583	408139,58	1375648,92
584	408152,35	1375640,85
585	408146,84	1375644,07
586	408139,84	1375647,92
587	408139,75	1375647,78
588	408139,33	1375648,00
589	408151,90	1375634,76
590	408154,65	1375639,39
591	408155,90	1375638,60
592	408153,03	1375634,16
593	408196,43	1375611,43
594	408197,48	1375612,86
595	408198,53	1375614,22
596	408208,72	1375609,88
597	408207,91	1375608,45
598	408205,98	1375605,29
599	408355,63	1375583,68
600	408361,82	1375583,64
601	408361,69	1375574,72
602	408358,37	1375574,69
603	408359,13	1375572,18
604	408397,90	1375548,48
605	408406,86	1375550,42
606	408430,13	1375540,95
607	408482,69	1375512,91
608	408517,74	1375509,13
609	408541,28	1375512,47
610	408571,29	1375526,89
611	408585,20	1375500,35
612	408599,05	1375475,02
613	408596,56	1375471,39
614	408600,88	1375462,42
615	408603,33	1375457,53
616	408606,88	1375453,54
617	408608,34	1375451,54
618	408608,97	1375450,67
619	408610,88	1375446,88
620	408608,71	1375440,47
621	408608,18	1375439,22
622	408601,96	1375444,16
623	408598,70	1375437,55
624	408599,14	1375437,30
625	408594,14	1375421,52
626	408591,30	1375415,36
627	408591,36	1375414,56
628	408590,43	1375415,55
629	408589,30	1375416,82
630	408592,05	1375423,99
631	408601,16	1375447,68
632	408594,04	1375460,17
633	408593,63	1375460,91
634	408586,25	1375471,53
635	408577,93	1375487,77
636	408571,75	1375493,56
637	408534,04	1375474,13
638	408532,17	1375462,38
639	408536,19	1375459,79
640	408533,04	1375454,73
641	408544,58	1375447,64
642	408543,54	1375446,01
643	408547,04	1375443,63
644	408556,16	1375438,55
645	408559,83	1375444,64
646	408565,34	1375441,09
647	408564,38	1375439,70
648	408561,21	1375434,90
649	408548,99	1375441,53

S6		
63:01:0000000:30109		
Площадь: 44525 м ²		
Обозначение характерных точек границ	Координаты, м	
	X	Y
650	408545,44	1375443,47
651	408527,26	1375453,33
652	408526,66	1375453,66
653	408526,20	1375453,90
654	408522,56	1375455,88
655	408514,78	1375460,11
656	408510,92	1375462,20
657	408510,89	1375464,23
658	408510,84	1375468,53
659	408510,83	1375469,67
660	408510,77	1375474,62
661	408510,59	1375490,52
662	408510,58	1375491,80
663	408510,54	1375495,65
664	408509,01	1375496,20
665	408506,81	1375497,00
666	408501,13	1375499,06
667	408496,90	1375500,59
668	408438,38	1375521,78
669	408430,66	1375524,57
670	408412,75	1375531,06
671	408370,43	1375546,40
672	408366,83	1375549,19
673	408365,27	1375551,97
674	408364,21	1375555,47
675	408443,80	1375466,54
676	408445,58	1375469,18
677	408451,52	1375466,75
678	408450,21	1375465,29
679	408449,00	1375463,48
680	408460,00	1375457,58
681	408462,06	1375461,23
682	408473,71	1375454,97
683	408484,84	1375448,32
684	408484,61	1375447,88
685	408473,56	1375454,02
686	408471,99	1375451,26
687	408555,92	1375406,40
688	408556,14	1375406,99
689	408561,13	1375404,20
690	408567,69	1375400,37
691	408567,22	1375399,74
692	408589,18	1375377,69
693	408593,28	1375385,52
694	408604,69	1375378,94
695	408609,58	1375376,12
696	408609,24	1375375,49
697	408607,57	1375372,53
698	408604,54	1375367,38
699	408678,37	1375322,75
700	408681,33	1375327,16
701	408692,00	1375320,08
702	408692,35	1375319,85
703	408691,95	1375318,88
704	408690,80	1375316,14
705	408738,22	1375219,79
706	408743,53	1375225,37
707	408744,76	1375224,67
708	408752,30	1375237,66
709	408765,25	1375255,21
710	408767,35	1375254,04
711	408822,10	1375223,28
712	408813,83	1375212,02
713	408768,45	1375246,88
714	408765,57	1375249,09
715	408755,65	1375235,48
716	408748,23	1375222,69
717	408749,38	1375222,03
718	408747,20	1375213,03
719	409198,46	1374990,40
720	409200,09	1374991,66
721	409202,33	1374995,68

S6		
63:01:0000000:30109		
Площадь: 44525 м ²		
Обозначение характерных точек границ	Координаты, м	
	X	Y
722	409202,83	1374996,99
723	409203,57	1374998,95
724	409206,64	1375004,11
725	409233,12	1374985,72
726	409236,33	1374983,80
727	409238,74	1374982,35
728	409240,22	1374981,01
729	409263,10	1374965,94
730	409274,17	1374957,23
731	409279,99	1374951,99
732	409302,28	1374932,26
733	409271,01	1374956,82
734	409256,72	1374963,43
735	409239,27	1374967,81
736	409221,88	1374972,18
737	409222,21	1374975,41
738	409204,52	1374986,61
739	409200,25	1374989,40
740	409200,15	1374989,33
741	409664,60	1374760,21
742	409666,66	1374763,26
743	409682,75	1374752,87
744	409693,82	1374742,38
745	409699,95	1374737,90
746	409700,30	1374738,25
747	409701,71	1374736,78
748	409701,11	1374736,14
749	409692,66	1374741,70
750	409689,54	1374743,76
751	409904,04	1374604,00
752	409907,27	1374608,21
753	409909,39	1374610,98
754	409913,12	1374615,83
755	409913,35	1374615,70
756	409913,51	1374615,44
757	409910,03	1374610,86
758	409920,51	1374598,63
759	409922,25	1374595,38
760	410207,29	1374416,24
761	410211,31	1374425,59
762	410214,37	1374423,87
763	410210,74	1374414,57
764	410207,52	1374415,95
765	410285,15	1374376,65
766	410317,52	1374361,12
767	410317,22	1374360,48
768	410299,91	1374368,60
769	410286,43	1374374,92
770	410320,51	1374367,01
771	410322,63	1374371,23
772	410325,64	1374370,23
773	410323,27	1374365,73
774	410439,06	1374277,60
775	410439,77	1374280,65
776	410441,57	1374280,02
777	410441,00	1374276,86
778	410493,98	1374257,40
779	410495,11	1374260,20
780	410505,29	1374257,11
781	410504,07	1374252,85
782	410598,83	1374203,23
783	410601,05	1374206,71
784	410605,40	1374203,72
785	410603,77	1374201,18
786	410748,32	1374123,91
787	410756,48	1374129,48
788	410759,82	1374131,77
789	410762,56	1374133,64
790	410772,83	1374130,18
791	410792,51	1374120,99
792	410791,88	1374118,56
793	410785,51	1374106,94

S6		
63:01:0000000:30109		
Площадь: 44525 м ²		
Обозначение характерных точек границ	Координаты, м	
	X	Y
794	410778,35	1374110,95
795	410756,40	1374120,08
796	410819,85	1374102,35
797	410836,58	1374092,83
798	410833,36	1374089,87
799	410824,72	1374098,14
800	410823,99	1374099,01
801	410844,59	1374087,17
802	410844,69	1374087,46
803	410850,71	1374083,48
804	410875,79	1374074,69
805	410873,93	1374069,80
806	410873,46	1374070,10
807	410853,09	1374079,90
808	410850,75	1374081,12
809	410850,60	1374083,10
810	410908,01	1374060,16
811	410927,65	1374050,82
812	410927,28	1374050,02
813	410926,96	1374050,18
814	410928,88	1374050,03
815	410929,02	1374050,11
816	410942,64	1374043,15
817	410942,41	1374042,24
818	410942,11	1374041,83
819	411010,61	1374001,35
820	411025,38	1373996,41
821	411022,52	1373992,68
822	411021,11	1373993,21
823	411019,57	1373995,15
824	411018,88	1373995,91
825	411322,21	1373771,54
826	411327,85	1373781,03
827	411334,98	1373794,97
828	411342,73	1373789,08
829	411345,93	1373786,65
830	411349,16	1373784,19
831	411358,23	1373777,30
832	411357,66	1373776,91
833	411349,50	1373781,66
834	411345,92	1373775,78
835	411344,09	1373776,49
836	411336,67	1373762,91
837	411339,08	1373761,55
838	411336,89	1373758,90
839	411362,12	1373873,76
840	411448,29	1373856,66
841	411470,14	1373854,60
842	411469,52	1373851,31
843	411453,78	1373814,11
844	411459,43	1373801,65
845	411452,11	1373798,07
846	411450,38	1373799,84
847	411430,49	1373820,33
848	411420,77	1373841,21
849	411406,53	1373854,50
850	404734,96	1379945,03
851	404725,77	1379978,71
852	404882,49	1379558,06
853	404878,11	1379574,13
854	404887,82	1379557,16
855	404899,28	1379547,40
856	404874,81	1379592,94
857	404883,02	1379605,79
858	404881,35	1379418,19
859	404873,64	1379446,47
860	404831,51	1379599,94
861	404821,15	1379637,92
862	404876,67	1379414,67
863	404863,19	1379407,08
864	404827,83	1379596,26
865	404817,44	1379590,41

S6		
63:01:0000000:30109		
Площадь: 44525 м ²		
Обозначение характерных точек границ	Координаты, м	
	X	Y
866	404722,78	1379973,47
867	404713,33	1379974,25
868	404957,22	1379335,87
869	404951,97	1379355,20
870	405108,51	1378689,41
871	405090,15	1378716,46
872	405168,78	1378709,86
873	405158,47	1378723,36
874	405084,60	1378823,51
875	405078,16	1378844,86
876	405089,33	1378825,10
877	405100,80	1378828,16
878	405090,43	1378857,69
879	405078,06	1378854,39
880	405403,09	1378464,15
881	405375,73	1378480,96
882	405401,49	1378451,61
883	405402,36	1378459,19
884	406563,58	1377790,11
885	406556,79	1377800,55
886	406673,36	1377483,17
887	406651,79	1377496,31
888	406668,78	1377488,42
889	406676,77	1377491,33
890	406670,22	1377538,16
891	406663,92	1377553,82
892	406669,42	1377533,35
893	406668,10	1377525,22
894	406788,98	1377382,94
895	406768,29	1377395,53
896	406750,97	1377472,68
897	406717,05	1377459,36
898	406715,88	1377457,69
899	406706,59	1377454,44
900	406930,33	1377255,10
901	406930,33	1377266,72
902	406932,39	1377291,72
903	406934,52	1377297,51
904	406855,64	1377300,50
905	406867,66	1377320,24
906	406876,71	1377329,83
907	406881,59	1377332,38
908	406871,99	1377332,69
909	406867,34	1377342,53
910	407011,00	1377229,43
911	406989,08	1377242,78
912	406999,22	1377240,77
913	407004,80	1377255,49
914	407149,14	1376830,80
915	407141,75	1376862,06
916	407211,85	1376776,20
917	407207,27	1376795,58
918	407216,01	1376773,60
919	407226,08	1376759,66
920	407205,64	1376812,63
921	407207,03	1376828,12
922	407232,97	1376474,80
923	407225,35	1376507,06
924	407224,67	1376346,71
925	407198,61	1376363,37
926	407187,28	1376412,36
927	407205,54	1376416,16
928	407268,28	1376551,62
929	407263,29	1376572,75
930	407262,40	1376587,09
931	407266,12	1376598,09
932	407328,22	1376437,32
933	407350,77	1376441,85
934	407332,18	1376309,93
935	407340,47	1376326,23
936	407589,61	1375980,86
937	407547,27	1376005,51

S6		
63:01:0000000:30109		
Площадь: 44525 м ²		
Обозначение характерных точек границ	Координаты, м	
	X	Y
938	407591,13	1375975,24
939	407597,17	1375959,76
940	407557,21	1375995,22
941	407544,20	1375990,27
942	407835,35	1375891,51
943	407797,20	1375913,73
944	407687,59	1375961,52
945	407653,12	1375981,59
946	407693,17	1375961,83
947	407701,69	1375965,70
948	407901,41	1375816,12
949	407878,19	1375829,64
950	407888,54	1375818,05
951	407881,26	1375796,68
952	407893,18	1375825,18
953	407906,50	1375837,72
954	408435,38	1375529,20
955	408406,53	1375546,00
956	408351,70	1375568,12
957	408330,71	1375580,35
958	408357,15	1375565,38
959	408368,42	1375561,42
960	408354,56	1375573,00
961	408359,43	1375581,38
962	408599,68	1375457,68
963	408586,58	1375480,48
964	408547,59	1375487,69
965	408525,31	1375500,66
966	408491,54	1375477,72
967	408457,43	1375497,58
968	408484,13	1375475,44
969	408470,81	1375453,91
970	408463,53	1375489,38
971	408448,20	1375466,15
972	408719,71	1375308,17
973	408690,23	1375325,34
974	408688,52	1375323,45
975	408684,21	1375321,09
976	408812,19	1375223,85
977	408774,89	1375245,57
978	409236,20	1374975,40
979	409209,61	1374992,98
980	409663,19	1374745,02
981	409645,42	1374756,76
982	409667,53	1374747,81
983	409676,83	1374755,24
984	410786,58	1374117,80
985	410769,46	1374126,13
986	411358,44	1373795,06
987	411335,72	1373809,10
988	411447,14	1373836,43
989	411431,33	1373845,47
990	411347,41	1373796,62
991	411339,95	1373782,25

S305

63:01:0304004:1669:3У1

S = 348 кв.м.

Номер точки	Координаты (м)	
	X	Y
1	410516,59	1374228,79
2	410519,94	1374236,85
3	410523,57	1374236,04
4	410525,63	1374244,22
5	410527,11	1374242,87
6	410530,12	1374241,67
7	410538,48	1374237,65
8	410543,31	1374235,13
9	410536,59	1374220,2
1	410516,59	1374228,79

Приложение 3. Перечень координат характерных точек публичных сервитутов

ПС1		
S = 4239 кв.м.		
Номер точки	Координаты (м)	
	X	Y
1	404697,32	1380058,04
2	404697,62	1380058,11
3	404698,44	1380058,33
4	404698,78	1380058,41
5	404700,4	1380058,83
6	404701,48	1380059,11
7	404702,83	1380059,46
8	404703,42	1380059,62
9	404705,18	1380060,06
10	404706,53	1380060,42
11	404712,52	1380061,96
12	404720,86	1380064,12
13	404722,03	1380064,41
14	404729,82	1380066,42
15	404731,81	1380066,93
16	404734,32	1380067,59
17	404735,5	1380067,89
18	404736,53	1380068,15
19	404737,36	1380068,37
20	404751,01	1380071,98
21	404758,45	1380045,54
22	404776,62	1380048,45
23	404779,76	1380041,89
24	404768,89	1380039,5
25	404768,95	1380039,08
26	404764,16	1380038,42
27	404764,44	1380036,38
28	404763,49	1380036,24
29	404762,78	1380036,16
30	404762,52	1380038,05
31	404762,5	1380038,19
32	404743,72	1380033,98
33	404743,01	1380033,89
34	404742,67	1380033,85
35	404742,7	1380033,73
36	404754,73	1379990,32
37	404707,17	1379977,46
38	404706,37	1379988,16
39	404704,43	1380003,15
40	404703,63	1380009,27
41	404703,47	1380010,5
42	404699,35	1380042,26
43	404699,06	1380044,55
44	404699,03	1380044,8
45	404698,9	1380045,74
46	404698,64	1380047,76
1	404697,32	1380058,04

ПС2		
S = 313 кв.м.		
Номер точки	Координаты (м)	
	X	Y
1	404740,01	1380042,59
2	404758,45	1380045,54
3	404776,62	1380048,45
4	404779,76	1380041,89
5	404768,89	1380039,5
6	404768,95	1380039,08
7	404764,16	1380038,42
8	404764,44	1380036,38
9	404763,49	1380036,24
10	404762,78	1380036,16
11	404762,52	1380038,05
12	404762,5	1380038,19
13	404743,72	1380033,98
14	404743,01	1380033,89
15	404742,67	1380033,85
16	404742,7	1380033,73
17	404747,78	1380015,4

328

ПС2

S = 313 кв.м.

Номер точки	Координаты (м)	
	X	Y
18	404747,57	1380015,38
1	404740,01	1380042,59

ПС3

63:01:0314011:1170, 63:01:0000000:30109

Площадь: 249 м²

Обозначение характерных точек границ	Координаты, м	
	X	Y
1	404886,34	1379584,46
2	404886,86	1379584,61
3	404904,29	1379589,59
4	404906,16	1379575,47
5	404896,22	1379572,55
6	404890,87	1379571,02
7	404890,24	1379570,84

ПС4

63:01:0000000:23141

Площадь: 525 м²

Обозначение характерных точек границ	Координаты, м	
	X	Y
1	404919,14	1379465,90
2	404920,24	1379466,28
3	404927,24	1379468,08
4	404928,43	1379465,40
5	404931,65	1379465,35
6	404938,63	1379442,00
7	404935,00	1379440,00
8	404938,02	1379419,54
9	404938,94	1379416,22
10	404933,23	1379414,85
11	404932,67	1379414,71
12	404926,73	1379436,96
13	404921,09	1379458,36
14	404920,33	1379461,28

ПС5

63:01:0000000:23998

Площадь: 197 м²

Обозначение характерных точек границ	Координаты, м	
	X	Y
1	404961,91	1379306,19
2	404965,63	1379306,99
3	404975,06	1379308,13
4	404978,97	1379294,13
5	404965,90	1379291,69

ПС6

63:01:0000000:30109, 63:01:0000000:2313

Площадь: 36 м²

Обозначение характерных точек границ	Координаты, м	
	X	Y
1	405000,06	1379150,05
2	404998,61	1379155,88
3	405004,43	1379157,33
4	405005,88	1379151,51

ПС7

63:01:0000000:24026

Площадь: 183 м²

Обозначение характерных точек границ	Координаты, м	
	X	Y
1	405012,10	1379120,60
2	405027,15	1379125,39
3	405031,47	1379115,98
4	405014,79	1379109,47
5	405014,38	1379111,12

ПС8

63:01:0000000:23071

Площадь: 295 м²

Обозначение характерных точек границ	Координаты, м	
	X	Y

ПС8		
63:01:0000000:23071		
Площадь: 295 м ²		
Обозначение характерных точек границ	Координаты, м	
	X	Y
1	404940,88	1379094,12
2	404949,34	1379094,33
3	404949,35	1379101,75
4	404954,53	1379104,52
5	404956,54	1379097,08
6	404956,63	1379096,74
7	404956,81	1379095,91
8	404960,15	1379081,01
9	404960,16	1379080,93
10	404959,76	1379080,94
11	404952,40	1379081,14
12	404951,87	1379080,60
13	404948,30	1379080,61
14	404947,75	1379081,24
15	404940,90	1379081,34

ПС9		
63:01:0000000:24028		
Площадь: 111 м ²		
Обозначение характерных точек границ	Координаты, м	
	X	Y
1	405044,90	1378998,54
2	405055,16	1379001,89
3	405058,20	1378992,11
4	405047,59	1378988,91

ПС10		
63:01:0000000:24020		
Площадь: 375 м ²		
Обозначение характерных точек границ	Координаты, м	
	X	Y
1	405090,06	1378842,72
2	405131,59	1378839,37
3	405130,68	1378829,94
4	405092,96	1378833,06
5	405091,36	1378838,39
6	405090,52	1378841,20

ПС11		
63:01:0000000:23963		
Площадь: 579 м ²		
Обозначение характерных точек границ	Координаты, м	
	X	Y
1	404998,36	1378840,75
2	404999,52	1378865,63
3	405018,80	1378865,17
4	405025,37	1378839,82

ПС12		
63:01:0000000:28320		
Площадь: 956 м ²		
Обозначение характерных точек границ	Координаты, м	
	X	Y
1	405165,71	1378575,14
2	405167,08	1378609,51
3	405179,31	1378609,12
4	405181,25	1378606,80
5	405181,99	1378605,93
6	405183,71	1378603,87
7	405187,17	1378599,73
8	405188,48	1378598,17
9	405189,76	1378596,63
10	405191,51	1378594,54
11	405196,62	1378588,44
12	405198,10	1378586,66
13	405198,28	1378586,46
14	405199,51	1378584,98
15	405199,76	1378584,68
16	405201,24	1378582,92
17	405205,67	1378577,62
18	405207,86	1378575,01
19	405209,00	1378573,64

ПС13		
63:01:0000000:27708		
Площадь: 16 м ²		
Обозначение характерных точек границ	Координаты, м	
	X	Y
1	405263,18	1378539,53
2	405269,55	1378535,82
3	405269,50	1378534,00
4	405263,20	1378536,26

ПС14		
63:01:0000000:2313, 63:01:0000000:30109		
Площадь: 625 м ²		
Обозначение характерных точек границ	Координаты, м	
	X	Y
1	405547,89	1378447,46
2	405549,74	1378446,34
3	405573,18	1378447,32
4	405577,11	1378445,14
5	405577,69	1378442,06
6	405580,46	1378427,59
7	405552,03	1378422,85

ПС15		
63:01:0000000:30109, 63:01:0310008:884		
Площадь: 57 м ²		
Обозначение характерных точек границ	Координаты, м	
	X	Y
1	406665,59	1377520,76
2	406670,39	1377522,64
3	406673,80	1377513,26
4	406674,33	1377511,96
5	406670,22	1377510,03
6	406669,03	1377512,21
7	406668,35	1377513,89
8	406667,60	1377515,76

ПС16		
63:01:0000000:2313, 63:01:0000000:30109, 63:01:0310008:897, 63:01:0310008:902		
Площадь: 269 м ²		
Обозначение характерных точек границ	Координаты, м	
	X	Y
1	406687,78	1377453,22
2	406701,27	1377458,83
3	406708,80	1377461,96
4	406710,20	1377458,82
5	406712,50	1377453,58
6	406713,60	1377451,09
7	406692,23	1377442,52

ПС17		
63:01:0312002:23, 63:01:0000000:30109		
Площадь: 87 м ²		
Обозначение характерных точек границ	Координаты, м	
	X	Y
1	406645,74	1377434,79
2	406646,60	1377445,85
3	406646,88	1377445,38
4	406653,60	1377436,25
5	406656,98	1377431,44
6	406650,01	1377429,38

ПС18		
63:01:0000000:30109		
Площадь: 304 м ²		
Обозначение характерных точек границ	Координаты, м	
	X	Y
1	406702,18	1377378,49
2	406707,39	1377372,95
3	406708,39	1377371,87
4	406717,14	1377362,54
5	406720,43	1377359,03
6	406721,56	1377357,83
7	406730,21	1377348,60
8	406727,07	1377348,76
9	406722,56	1377348,98

331

ПС18		
63:01:0000000:30109		
Площадь: 304 м ²		
Обозначение характерных точек границ	Координаты, м	
	X	Y
10	406719,26	1377349,42
11	406707,68	1377350,97
12	406706,63	1377356,57
13	406702,96	1377376,23

ПС19		
63:01:0000000:2313, 63:01:0310006:524, 63:01:0000000:30109		
Площадь: 3143 м ²		
Обозначение характерных точек границ	Координаты, м	
	X	Y
1	407108,73	1377032,46
2	407129,56	1377062,54
3	407137,16	1377053,85
4	407150,37	1377038,28
5	407162,78	1377025,18
6	407165,19	1377022,63
7	407167,90	1377019,78
8	407167,10	1377013,49
9	407166,91	1377011,99
10	407166,46	1377008,43
11	407166,07	1377005,36
12	407165,95	1377004,31
13	407165,67	1377002,22
14	407165,05	1376997,24
15	407164,88	1376995,93
16	407164,71	1376994,60
17	407164,44	1376992,37
18	407162,71	1376978,76
19	407161,39	1376968,23
20	407161,12	1376966,01
21	407136,13	1376978,38

ПС20		
63:01:0310002:586, 63:01:0000000:2313, 63:01:0000000:30109		
Площадь: 1354 м ²		
Обозначение характерных точек границ	Координаты, м	
	X	Y
1	407144,33	1376980,84
2	407154,48	1376984,26
3	407161,12	1376966,01
4	407182,88	1376904,69
5	407184,90	1376899,02
6	407193,79	1376878,30
7	407204,86	1376846,67
8	407206,74	1376838,01
9	407197,95	1376842,41
10	407173,67	1376908,69
11	407152,97	1376955,27

ПС21		
63:01:0000000:30109, 63:01:0309001:619		
Площадь: 2224 м ²		
Обозначение характерных точек границ	Координаты, м	
	X	Y
1	407319,11	1376316,67
2	407322,47	1376319,85
3	407329,49	1376334,63
4	407337,64	1376353,58
5	407340,58	1376358,64
6	407343,54	1376367,43
7	407353,07	1376385,49
8	407378,59	1376434,09
9	407398,66	1376472,31
10	407409,99	1376465,90
11	407412,23	1376464,69
12	407382,99	1376412,88
13	407362,36	1376378,70
14	407321,81	1376299,04
15	407319,96	1376311,06
16	407319,74	1376312,51

ПС22		
------	--	--

63:01:0000000:30109		
Площадь: 5682 м ²		
Обозначение характерных точек границ	Координаты, м	
	X	Y
1	407109,67	1376401,01
2	407123,95	1376425,17
3	407138,12	1376416,77
4	407140,72	1376415,57
5	407170,43	1376400,68
6	407235,96	1376361,80
7	407261,99	1376346,35
8	407262,29	1376344,10
9	407262,44	1376342,97
10	407262,75	1376340,50
11	407263,24	1376336,73
12	407264,84	1376324,30
13	407265,81	1376316,72
14	407265,92	1376315,82
15	407266,00	1376315,21
16	407266,58	1376310,75
17	407267,23	1376305,67
18	407268,15	1376302,40
19	407268,97	1376299,52
20	407122,42	1376393,22

ПС23		
63:01:0000000:2313, 63:01:0304006:28, 63:01:0304006:798, 63:01:0304006:1038		
Площадь: 948 м ²		
Обозначение характерных точек границ	Координаты, м	
	X	Y
1	407488,53	1376000,08
2	407493,87	1376007,10
3	407508,94	1375995,66
4	407526,21	1375981,55
5	407538,01	1375973,34
6	407549,69	1375966,13
7	407565,73	1375957,33
8	407581,69	1375949,12
9	407598,29	1375937,77
10	407616,12	1375925,16
11	407580,52	1375945,88
12	407574,58	1375949,33
13	407547,06	1375965,35
14	407546,07	1375965,92
15	407543,54	1375967,40
16	407532,23	1375973,98
17	407529,76	1375975,42
18	407505,05	1375989,80
19	407492,48	1375997,11
20	407492,58	1375997,36
21	407670,28	1375893,63
22	407677,73	1375890,97
23	407687,59	1375888,64
24	407706,92	1375882,89
25	407715,21	1375881,04
26	407725,89	1375878,83
27	407731,28	1375879,83
28	407734,54	1375881,45
29	407740,66	1375885,19
30	407744,32	1375879,22
31	407737,92	1375875,31
32	407733,52	1375873,13
33	407725,81	1375871,69
34	407713,73	1375874,20
35	407705,16	1375876,11
36	407695,35	1375879,03
37	407692,43	1375880,73
38	407685,76	1375884,61
39	407681,74	1375886,96
40	407680,05	1375887,94
41	407676,72	1375889,88
42	407676,00	1375890,29

ПС24		
63:01:0000000:30109		
Площадь: 2503 м ²		
Обозначение характерных точек границ	Координаты, м	
	X	Y

	X	Y
1	408510,92	1375462,20
2	408534,04	1375474,13
3	408571,75	1375493,56
4	408585,14	1375500,46
5	408571,29	1375526,89
6	408541,28	1375512,47
7	408517,74	1375509,13
8	408510,35	1375511,46
9	408510,54	1375495,65

ПС25		
63:01:0307001:2		
Площадь: 169 м ²		
Обозначение характерных точек границ	Координаты, м	
	X	Y
1	408864,03	1375257,63
2	408864,15	1375258,16
3	408865,04	1375261,43
4	408885,97	1375258,44
5	408884,87	1375251,32
6	408884,19	1375246,92
7	408882,86	1375247,71
8	408876,27	1375250,92
9	408865,59	1375256,77

ПС26		
Площадь: 25732 м ²		
Обозначение характерных точек границ	Координаты, м	
	X	Y
1	409107,44	1375119,62
2	409267,86	1375015,41
3	409403,62	1374925,72
4	409624,54	1374791,44
5	409622,43	1374788,15
6	409621,47	1374788,80
7	409590,07	1374809,54
8	409554,38	1374831,52
9	409524,64	1374848,96
10	409420,48	1374909,16
11	409378,06	1374933,68
12	409353,94	1374948,30
13	409320,89	1374970,17
14	409297,39	1374986,66
1	409107,44	1375119,62
15	409660,15	1374770,02
16	409681,37	1374757,40
17	409680,03	1374755,46
18	409666,66	1374763,30
15	409660,15	1374770,02
19	409701,13	1374736,16
20	409701,71	1374736,78
21	409706,86	1374742,27
22	409718,58	1374735,89
23	409771,22	1374697,95
24	409784,65	1374688,75
25	409783,91	1374687,71
26	409786,37	1374686,01
27	409785,06	1374680,60
28	409702,93	1374734,97
19	409701,13	1374736,16
29	409833,62	1374648,45
30	409834,19	1374648,26
31	409848,30	1374643,01
32	409849,10	1374645,21
33	409882,66	1374635,09
34	409913,11	1374615,83
35	409909,39	1374610,98
36	409907,27	1374608,21
37	409903,09	1374602,77
38	409870,24	1374624,25
39	409864,27	1374628,18
40	409860,97	1374630,34
29	409833,62	1374648,45
41	410323,32	1374365,75
42	410328,75	1374376,22

ПС26		
Площадь: 25732 м ²		
Обозначение характерных точек границ	Координаты, м	
	X	Y
43	410357,52	1374363,44
44	410356,66	1374361,92
45	410352,78	1374355,77
46	410351,76	1374353,83
47	410350,59	1374352,02
48	410325,49	1374364,64
41	410323,32	1374365,75
49	410395,43	1374329,46
50	410402,95	1374343,24
51	410405,50	1374342,10
52	410493,70	1374300,08
53	410648,64	1374226,28
54	410703,59	1374201,41
55	410719,69	1374193,60
56	410861,50	1374121,65
57	410940,29	1374082,26
58	411007,09	1374048,11
59	411028,54	1374037,59
60	411032,28	1374047,01
61	411215,48	1373952,97
62	411216,63	1373954,80
63	411220,01	1373960,37
64	411221,03	1373962,45
65	411316,55	1373915,31
66	411329,57	1373908,90
67	411397,14	1373890,52
68	411471,21	1373860,18
69	411472,35	1373854,40
70	411448,29	1373856,66
71	411361,25	1373873,96
72	411296,81	1373889,31
73	411273,19	1373895,49
74	411249,73	1373905,26
75	411218,16	1373920,72
76	411107,65	1373979,90
77	411082,20	1373994,35
78	410918,02	1374081,16
79	410916,25	1374082,11
80	410856,97	1374115,10
81	410834,00	1374126,50
82	410770,60	1374157,98
83	410740,61	1374172,25
84	410714,09	1374185,39
85	410710,96	1374187,05
86	410706,34	1374189,47
87	410705,64	1374189,84
88	410682,21	1374202,15
89	410673,35	1374206,80
90	410651,77	1374218,14
91	410589,41	1374241,42
92	410580,04	1374244,93
93	410512,86	1374270,47
94	410474,31	1374289,76
49	410395,43	1374329,46