









Схема границ земельных участков



Условные обозначения:

-  граница кадастрового квартала
-  63:01-0505008 номер кадастрового квартала
-  граница зоны с особыми условиями использования территории
-  63:00-6.664 номер зоны с особыми условиями использования
-  :913 кадастровый номер объекта недвижимости
-  существующая часть границы объекта
-  вновь образованная или уточненная часть границы объекта
-  п20 новая характерная точка границы земельного участка

Масштаб 1:400