

## **Сообщение о возможном установлении публичного сервитута**

В Администрацию городского округа Самара (далее – Администрация) поступило ходатайство ООО «Средневожская газовая компания» об установлении публичного сервитута в отношении земель, государственная собственность на которые не разграничена, в городском округе Самара, а также частей земельных участков с кадастровыми номерами 63:01:0703003:803, 63:01:0703003:667 (общей площадью 301 кв.м) в целях строительства и эксплуатации линейного объекта системы газоснабжения «Газопровод низкого давления от точки присоединения к существующему газопроводу низкого давления, проложенному внутри квартал до границы земельного участка по адресу: Самарская обл., г. Самара, Промышленный район, 7 Просека, 10 проезд, уч. № 23 «а», согласно описанию местоположения границ публичного сервитута.

В связи с вышеизложенным Администрация информирует о возможном установлении публичного сервитута в отношении земель, государственная собственность на которые не разграничена, в городском округе Самара, а также частей земельных участков с кадастровыми номерами 63:01:0703003:803, 63:01:0703003:667.

Сообщение о поступившем ходатайстве об установлении публичного сервитута и описание местоположения границ публичного сервитута также размещены на официальном сайте Администрации в информационно-телекоммуникационной сети «Интернет»: <https://samadm.ru/>.

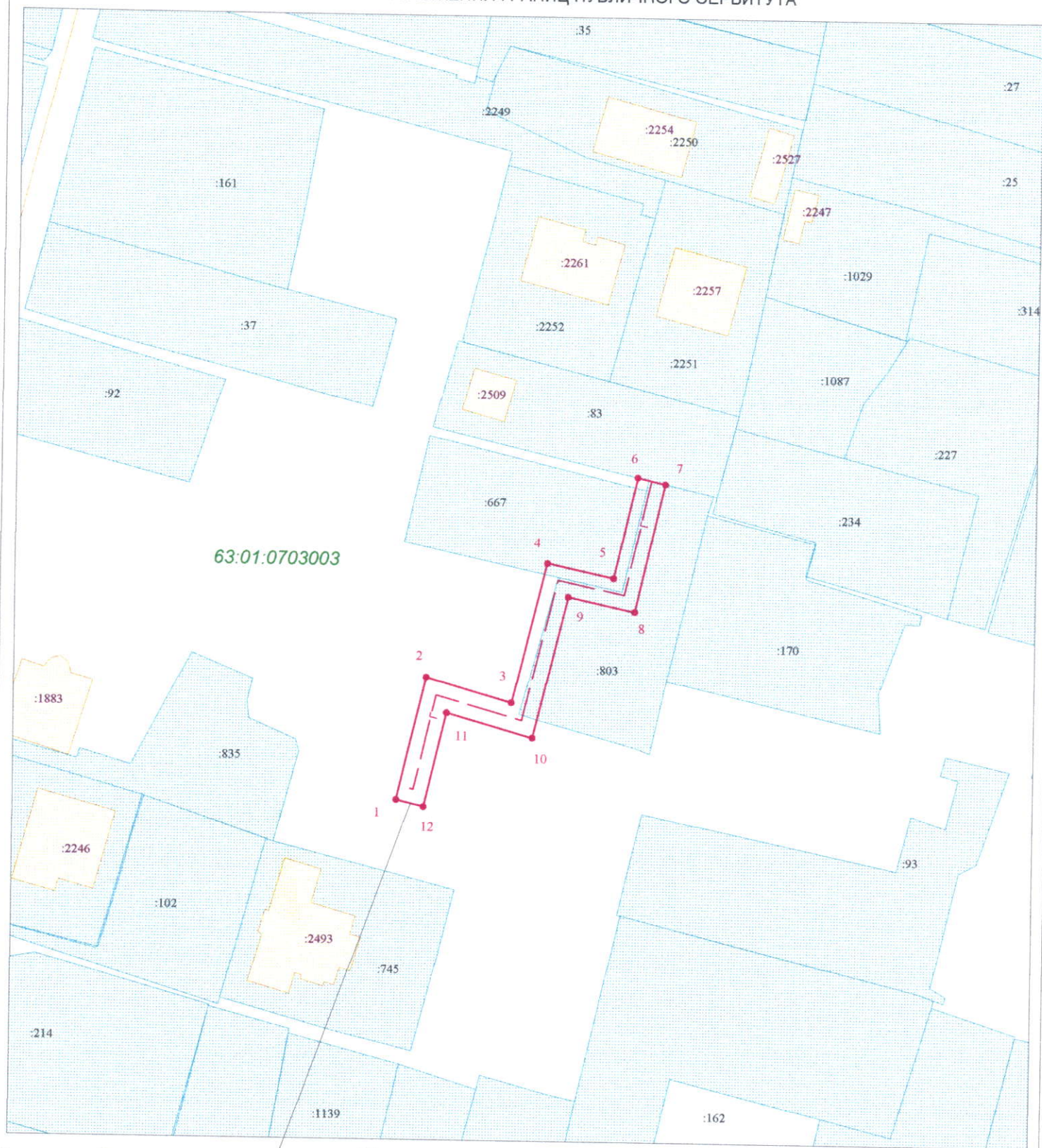
Заинтересованные лица могут ознакомиться с поступившим ходатайством об установлении публичного сервитута и прилагаемым к нему описанием местоположения границ публичного сервитута в Департаменте градостроительства городского округа Самара (далее – Департамент) по адресу: г. Самара, ул. Галактионовская, д. 132, каб. 10 (приемные дни: вторник, четверг – с 9.00 до 12:00).

Заявления об учете прав на земельные участки подаются в течение 15 дней со дня опубликования сообщения в Департамент через ящик корреспонденции, расположенный по адресу: г. Самара, ул. Галактионовская, д. 132, либо почтовым отправлением по указанному адресу, а также по адресу электронной почты: [dgs@samadm.ru](mailto:dgs@samadm.ru).

**ГРАФИЧЕСКОЕ ОПИСАНИЕ  
МЕСТОПОЛОЖЕНИЯ ГРАНИЦ ПУБЛИЧНОГО СЕРВИТУТА**

1. Местоположения границ публичного сервитута		Самарская область, город Самара	
2. Система координат		МСК-63	
3. Метод определения координат		Аналитический метод	
4. Площадь публичного сервитута		301 кв.м.	
Обозначение характерных точек границы	Координаты, м		Средняя квадратическая погрешность положения характерной точки ( $M_t$ ), м
	X	Y	
1	2	3	4
1	394390,66	1377561,89	0.1
2	394408,02	1377565,92	0.1
3	394404,59	1377577,99	0.1
4	394424,39	1377582,80	0.1
5	394422,39	1377592,15	0.1
6	394436,70	1377595,35	0.1
7	394435,79	1377599,25	0.1
8	394417,64	1377595,18	0.1
9	394419,66	1377585,77	0.1
10	394399,61	1377580,99	0.1
11	394403,03	1377568,87	0.1
12	394389,73	1377565,78	0.1
1	394390,66	1377561,89	0.1





# СХЕМА РАСПОЛОЖЕНИЯ ГРАНИЦ ПУБЛИЧНОГО СЕРВИТУТА



Граница публичного сервитута

Условные обозначения

Масштаб 1:750

- |   |  |   |   |
|---|--|---|---|
|   | Границы кадастрового квартала                  | <b>63:01:0703003</b>  | Номера кадастрового квартала              |
|  | Граница земельных участков включенных в ЕГРН   |  | Граница публичного сервитута              |
| :83   | Надпись кадастрового номера земельного участка |  | Граница проектного инженерного сооружения |
| :2509   | Надпись кадастрового номера ОКС                |  | Характерная точка границы                 |
|   | Граница ОКС включенных в ЕГРН                  | 1   | Обозначение новой характерной точки       |