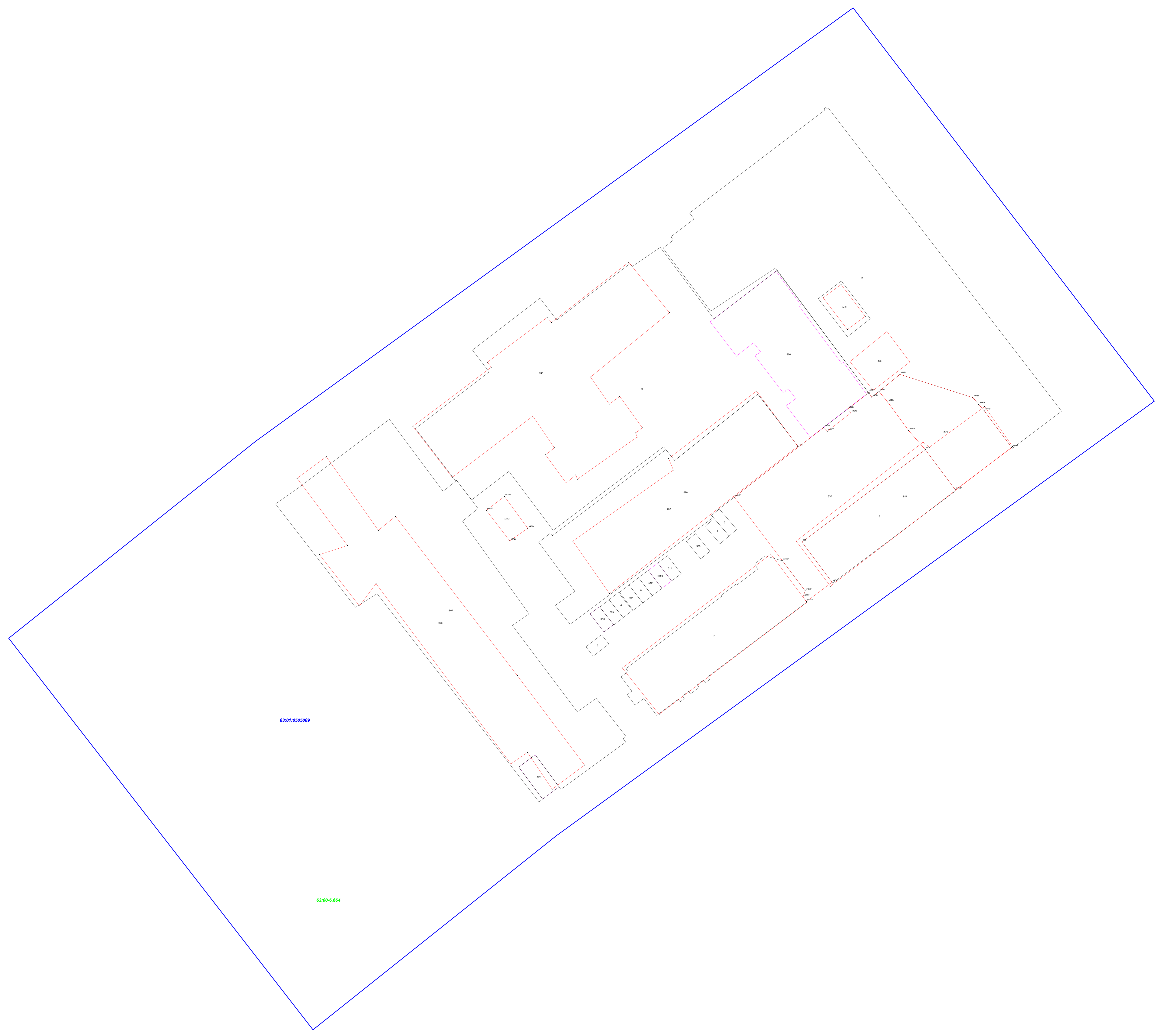







Схема границ земельных участков



63:01:0505009

63:00-6.664

Условные обозначения:

-  граница кадастрового квартала
- 63:01:0505009** номер кадастрового квартала
-  граница зоны с особыми условиями использования территории
- 63:00-6.664, 63:01-6.391, 63:01-6.109** Номер зоны с особыми условиями использования
- 63:00-6.663, 63:00-6.390** :532 кадастровый номер объекта недвижимости
-  существующая часть границы объекта
-  вновь образованная или уточненная часть границы объекта
- n20** новая характерная точка границы земельного участка
-  граница населенного пункта

Масштаб 1:500