

**ПРИЛОЖЕНИЕ №3**  
**к Постановлению Администрации**  
**городского округа Самара**  
от 29.05.2024 № 428



**МИНОБРНАУКИ РОССИИ**  
федеральное государственное бюджетное образовательное учреждение  
высшего образования  
«Самарский государственный технический университет»  
(ФГБОУ ВО «СамГТУ»)

**СРО А ГК «ПРОМСТРОЙПРОЕКТ»**  
регистрационный номер записи СРО-П-130 - 28012010 от 11 февраля 2010 г.

**Заказчик – Департамент городского хозяйства и экологии Администрации  
городского округа Самара**

**Строительство и реконструкция коллектора дождевой  
канализации по ул. Литвинова в г.о. Самара, Самарская область**

**ПРОЕКТ МЕЖЕВАНИЯ ТЕРРИТОРИИ**

**Раздел 1**

**Проект межевания территории. Графическая часть**

**44 – ПМТ**



МИНОБРНАУКИ РОССИИ  
федеральное государственное бюджетное образовательное учреждение  
высшего образования  
«Самарский государственный технический университет»  
(ФГБОУ ВО «СамГТУ»)

СРО А ГК «ПРОМСТРОЙПРОЕКТ»  
регистрационный номер записи СРО-П-130 - 28012010 от 11 февраля 2010 г.

Заказчик – Департамент городского хозяйства и экологии Администрации  
городского округа Самара

Строительство и реконструкция коллектора дождевой  
канализации по ул. Литвинова в г.о. Самара, Самарская область

## ПРОЕКТ МЕЖЕВАНИЯ ТЕРРИТОРИИ

### Раздел 1

Проект межевания территории. Графическая часть

44 – ПМТ

Первый проректор-  
проректор по научной работе

М.В. Ненашев

Главный инженер проекта

М.В. Шувалов



2023

Подп. и дата

Взам. инв. №

Инв. № дубл.

Подп. и дата

Инв. № подл.

Заказчик:  
ФГБОУ ВО «СамГТУ»

Исполнитель:  
ООО «МРК-С»

**Строительство и реконструкция коллектора дождевой  
канализации по ул. Литвинова в г.о. Самара, Самарская область**

## **ПРОЕКТ МЕЖЕВАНИЯ ТЕРРИТОРИИ**

### **Раздел 1**

**Проект межевания территории. Графическая часть**

**44 – ПМТ**

Генеральный директор

С.И. Мялькин

Главный инженер проекта

А.А. Сидоров



2023

Име. № подл	Подп. и дата	Име. № дубл.	Взам. инв. №	Подп. и дата

Проект выполнен коллективом Общества с ограниченной ответственностью «МРК-С» в составе:

Главный инженер проекта

А.А. Сидоров

Заместитель директора

Ю.А. Зайцева

Главный специалист

Е.Р. Фомичева

Кадастровый инженер

А.В. Уткина

Проект разработан при участии:

Федеральное государственное бюджетное образовательное учреждение высшего образования «Самарский государственный технический университет»

Име. № подл.	Подп. и дата	Име. № дубл.	Взам. инв. №	Подп. и дата







63:01:0252001:4205  
Земельный участок  
средствозаменяемая жилая застройка

63:01:0252001:4199  
Земельный участок  
средствозаменяемая жилая застройка

63:01:0252001:4210  
Земельный участок  
средствозаменяемая жилая застройка

63:01:0252001:4197  
Земельный участок  
средствозаменяемая жилая застройка

63:01:0252001:4209  
Земельный участок  
средствозаменяемая жилая застройка

63:01:0252001:4206  
Земельный участок  
линейный вид жилищного строительства  
жилая застройка

63:01:0252001:4201  
Земельный участок  
средствозаменяемая жилая застройка

63:01:0000000:36688  
Земельный участок  
Земельный участок  
дорожного хозяйства  
Днепропетровский проект

63:01:0252001:4570  
Земельный участок  
под размещение  
двухэтажного СФ

63:01:0252001:2  
Земельный участок  
под жилищно-коммунальные  
службы с реконструкцией  
многоэтажных и гаражных

63:01:02521001

63:01:0252001:4193  
Земельный участок  
под размещение  
"настилочных" с прилегающей  
территорией

63:01:0252001:4194  
Земельный участок  
под размещение объектов  
"настилочных" с прилегающей  
территорией

63:01:0252001:1  
Земельный участок  
Под АДС

63:01:0000000:46744  
Земельный участок  
для размещения  
дорожного хозяйства  
Кировского района

63:01:0252001:443  
Земельный участок  
для ввезда Самарского направления инженерия железнодорожного транспорта

63:01:0252001:1418  
Земельный участок  
под размещение объектов  
жилищно-коммунального хозяйства

63:01:02523006

г.о. Самара  
Кировский район

63:01:02522001

Линия совмещения с листом №2

Ул. Литвинова

Ул. Литвинова

Инв.№ подл.	Подп. и дата	Взам.инв.№
-------------	--------------	------------

Схема расположения листов и условные обозначения  
расположены на олоупительном листе

Изм.	Кол.уч.	Лист	№ док.	Подпись	Дата

Чертеж межевания территории  
Масштаб 1:1000  
(Формат А3)

Лист  
1

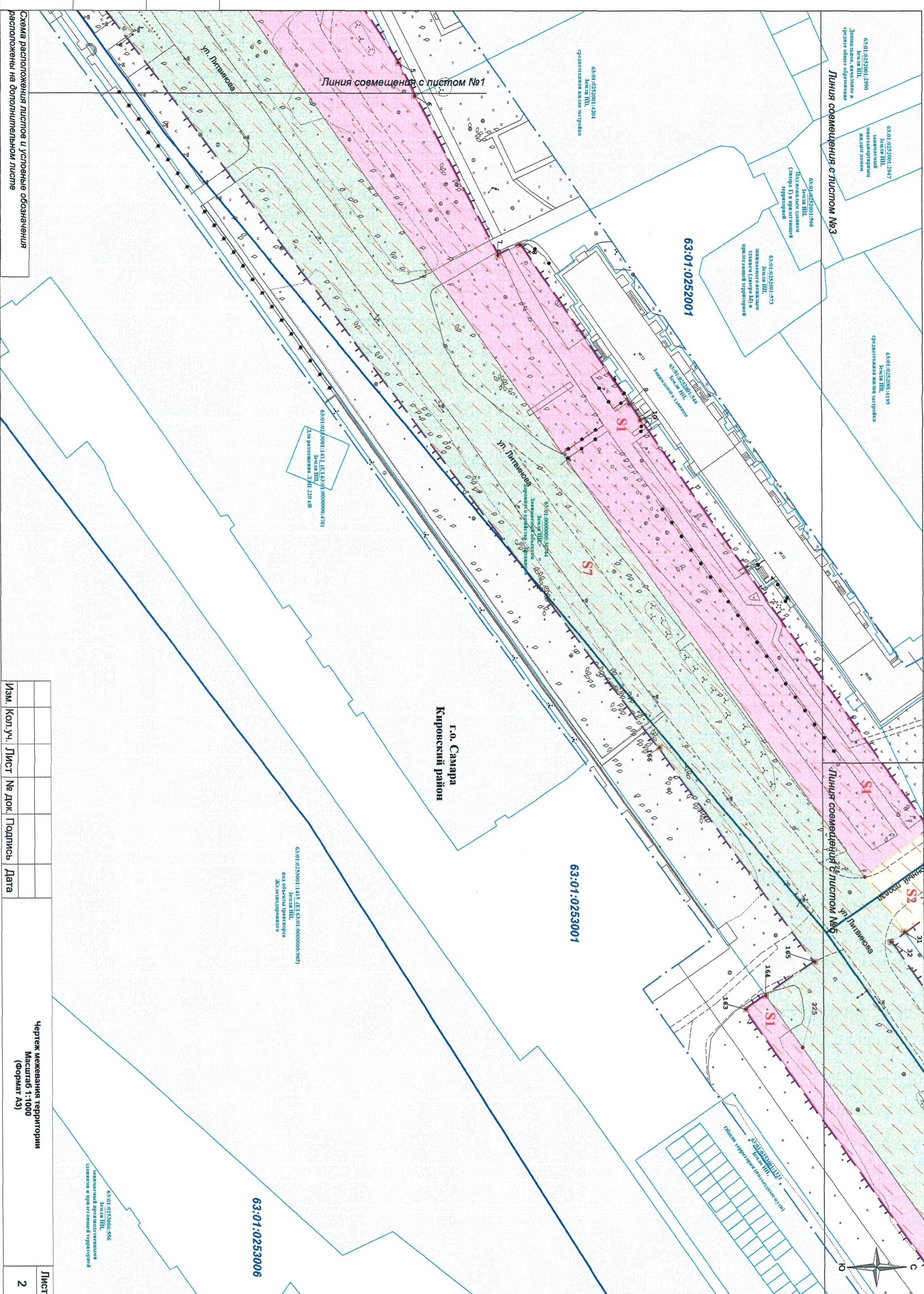


Схема расположения листов и условные обозначения  
расположены на дополнительном листе

Изм.	Кол.уч.	Лист	№ док.	Подпись	Дата

Чертеж межевания территории  
Масштаб 1:1000  
(формат А3)

Лист 2

63:01:0253006-456  
Земля ИЛ  
Зона с повышенным уровнем шума  
и прилегающей территории

63:01:0253006

63:01:0253001:414 (ЕЗ.63:01:0000000:965)  
Земля ИЛ  
под объектом планировки  
ЖК «Солнечный берег»

63:01:0253001:1412 (ЕЗ.63:01:0000000:170)  
Земля ИЛ  
для размещения Т.И. 220 кВ

63:01:0000000:36244  
Земля ИЛ  
Зона с повышенным уровнем шума  
и прилегающей территории

Г.О. Самара  
Кировский район

63:01:0253001

63:01:0252001

Линия совмещения с листом №3

Линия совмещения с листом №5

63:01:0252001:2990  
Земля ИЛ  
Домовладение, включая и  
средствозащитную застройку

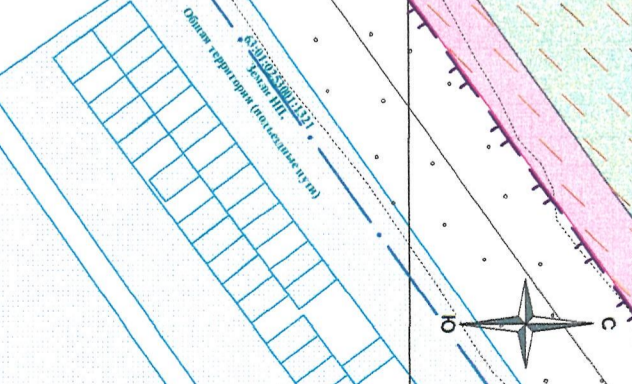
63:01:0252001:2947  
Земля ИЛ  
Зона с повышенным уровнем шума  
и прилегающей территории

63:01:0252001:4195  
Земля ИЛ  
Средствозащитная жилая застройка

63:01:0252001:566  
Земля ИЛ  
Зона с повышенным уровнем шума  
(категория I) и прилегающей территории

63:01:0252001:573  
Земля ИЛ  
Зона с повышенным уровнем шума  
(категория II) и прилегающей территории

63:01:0252001:4204  
Земля ИЛ  
Средствозащитная жилая застройка





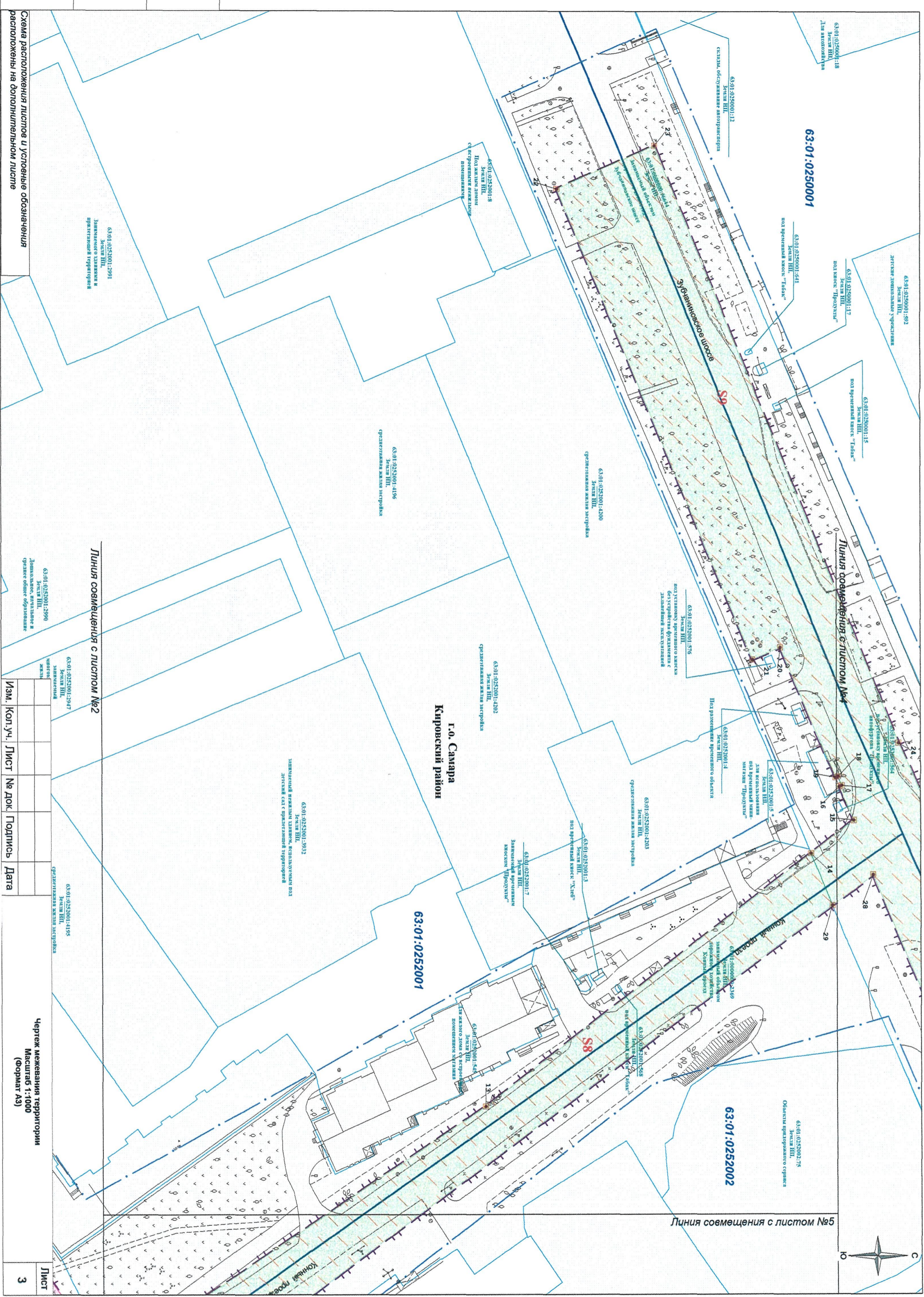


Схема расположения листов и условные обозначения  
расположены на дополнительном листе

Линия совмещения с листом №2

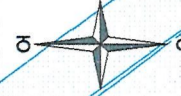
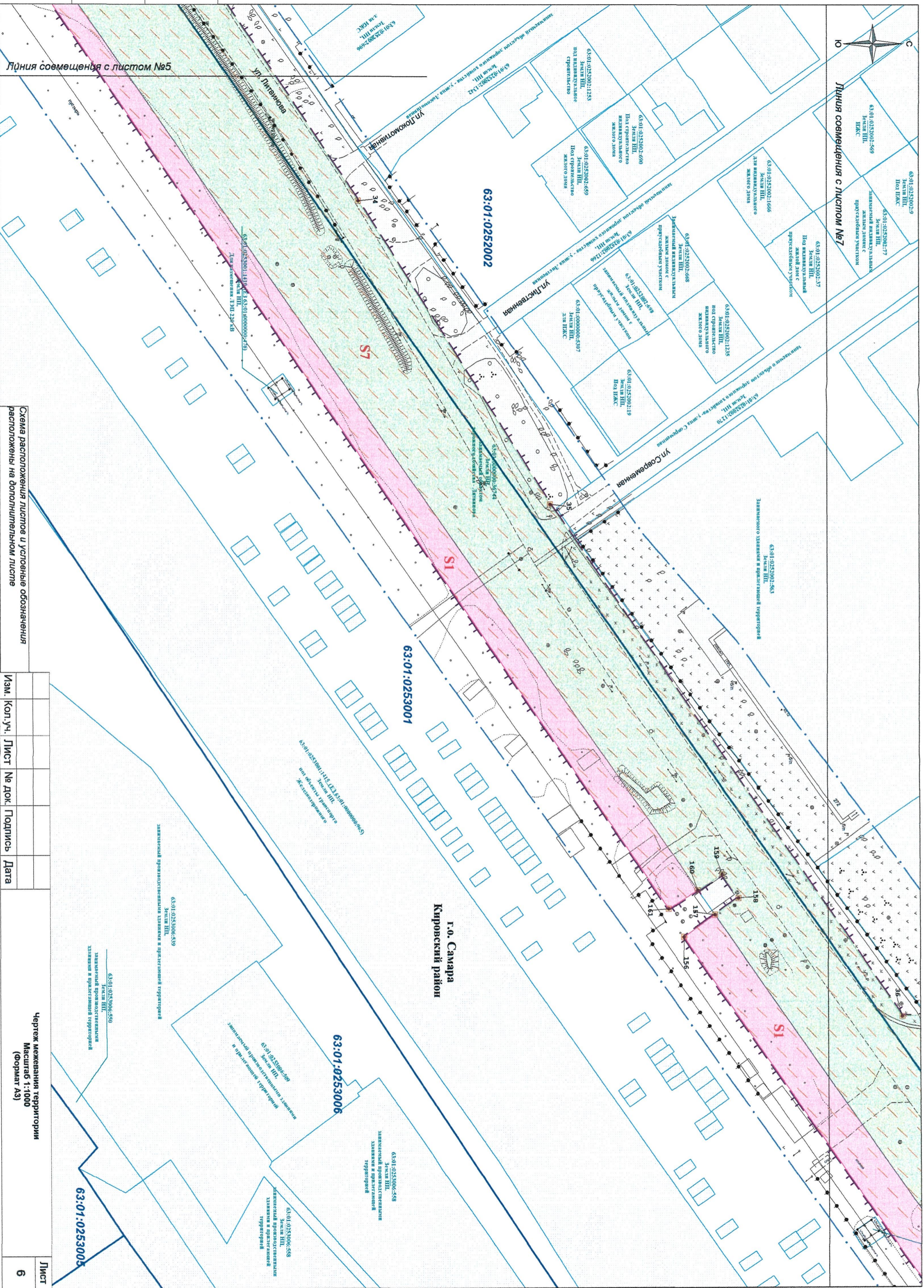
Изм.	Кол.уч.	Лист	№ док.	Подпись	Дата

Линия совмещения с листом №5

Чертеж межевания территории  
Масштаб 1:1000  
(формат А3)







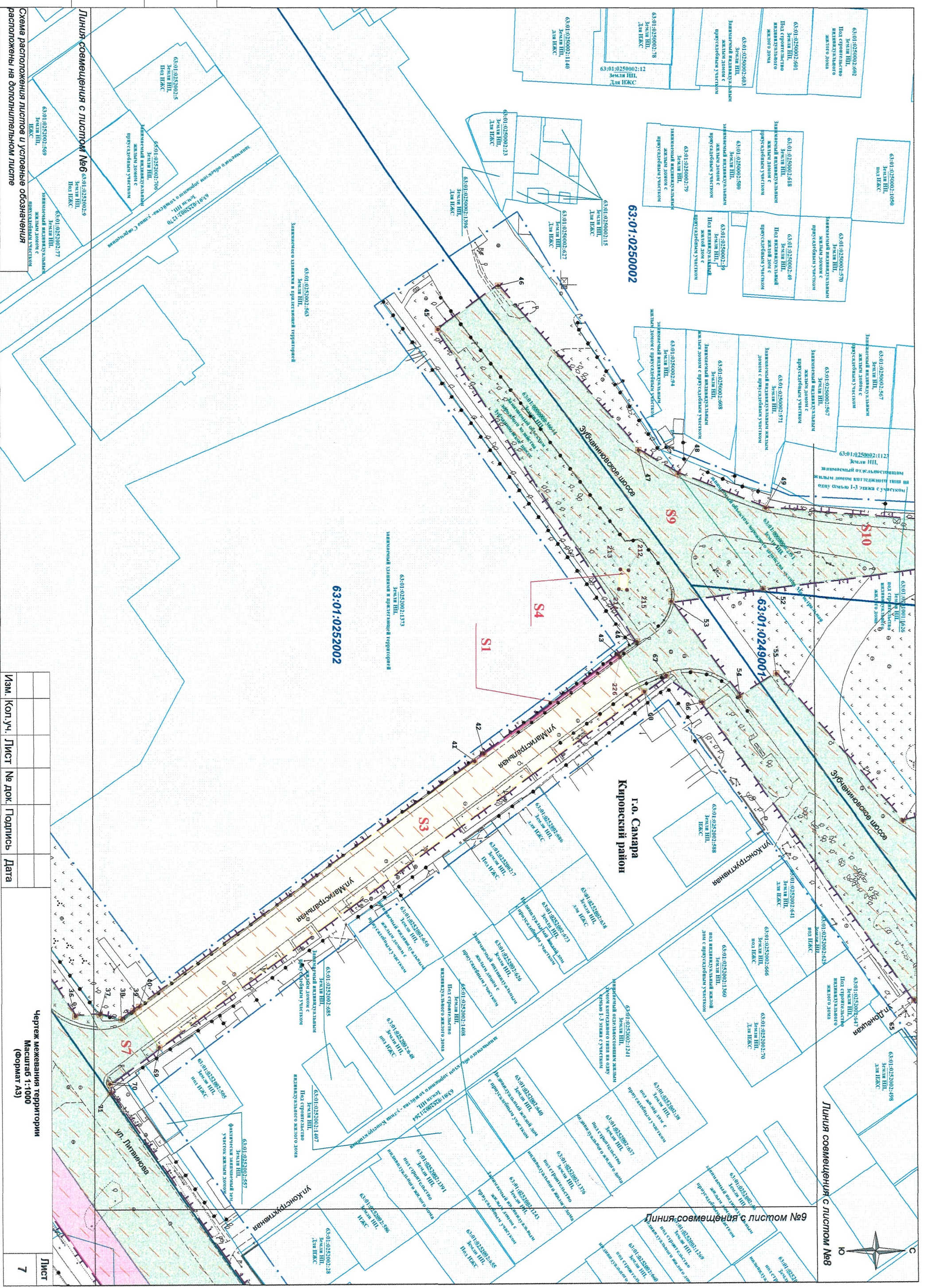
Линия совмещения с листом №7

Линия совмещения с листом №5

Схема расположения листов и условные обозначения  
расположены на дополнительном листе

Изм.	Кол.уч.	Лист	№ док.	Подпись	Дата

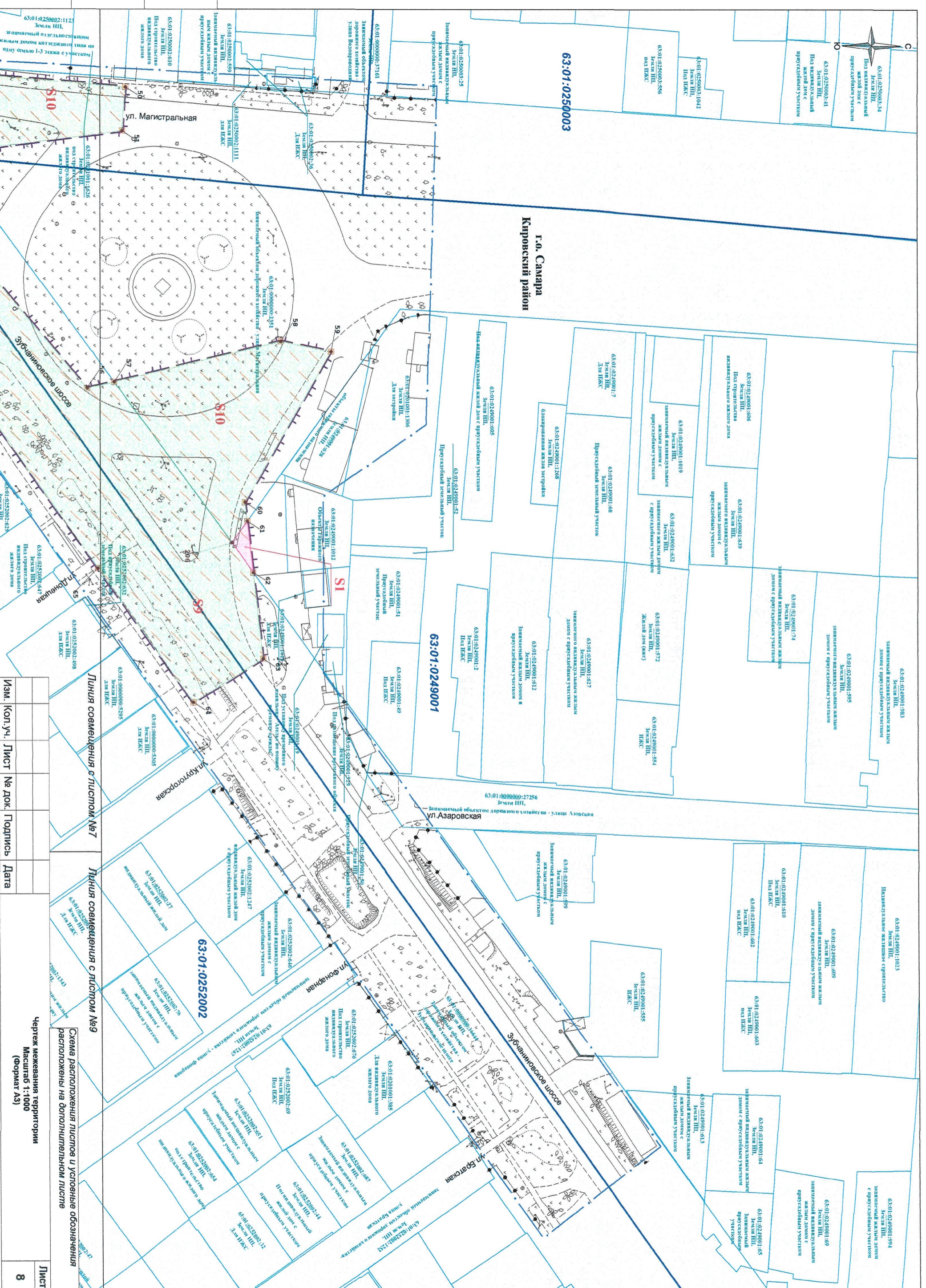
Чертеж межевания территории  
Масштаб 1:1000  
(формат А3)



Линия совмещения с листом №6 63:01:0250002:9  
 63:01:0250002:569  
 63:01:0250002:577  
 63:01:0250002:578  
 63:01:0250002:579  
 63:01:0250002:580  
 63:01:0250002:581  
 63:01:0250002:582  
 63:01:0250002:583  
 63:01:0250002:584  
 63:01:0250002:585  
 63:01:0250002:586  
 63:01:0250002:587  
 63:01:0250002:588  
 63:01:0250002:589  
 63:01:0250002:590  
 63:01:0250002:591  
 63:01:0250002:592  
 63:01:0250002:593  
 63:01:0250002:594  
 63:01:0250002:595  
 63:01:0250002:596  
 63:01:0250002:597  
 63:01:0250002:598  
 63:01:0250002:599  
 63:01:0250002:600

Изм.	Кол.уч.	Лист	№ док.	Подпись	Дата

Чертеж межевания территории  
 Масштаб 1:1000  
 (формат А3)  
 Лист 7



Изм.	Кол.уч.	Лист	№ док.	Подпись	Дата

Линия совмещения с листом №7

Линия совмещения с листом №9

Схема расположения листов и условные обозначения  
расположены на дополнительных листах

Чертеж межевания территории  
Масштаб 1:1000  
(формат А3)

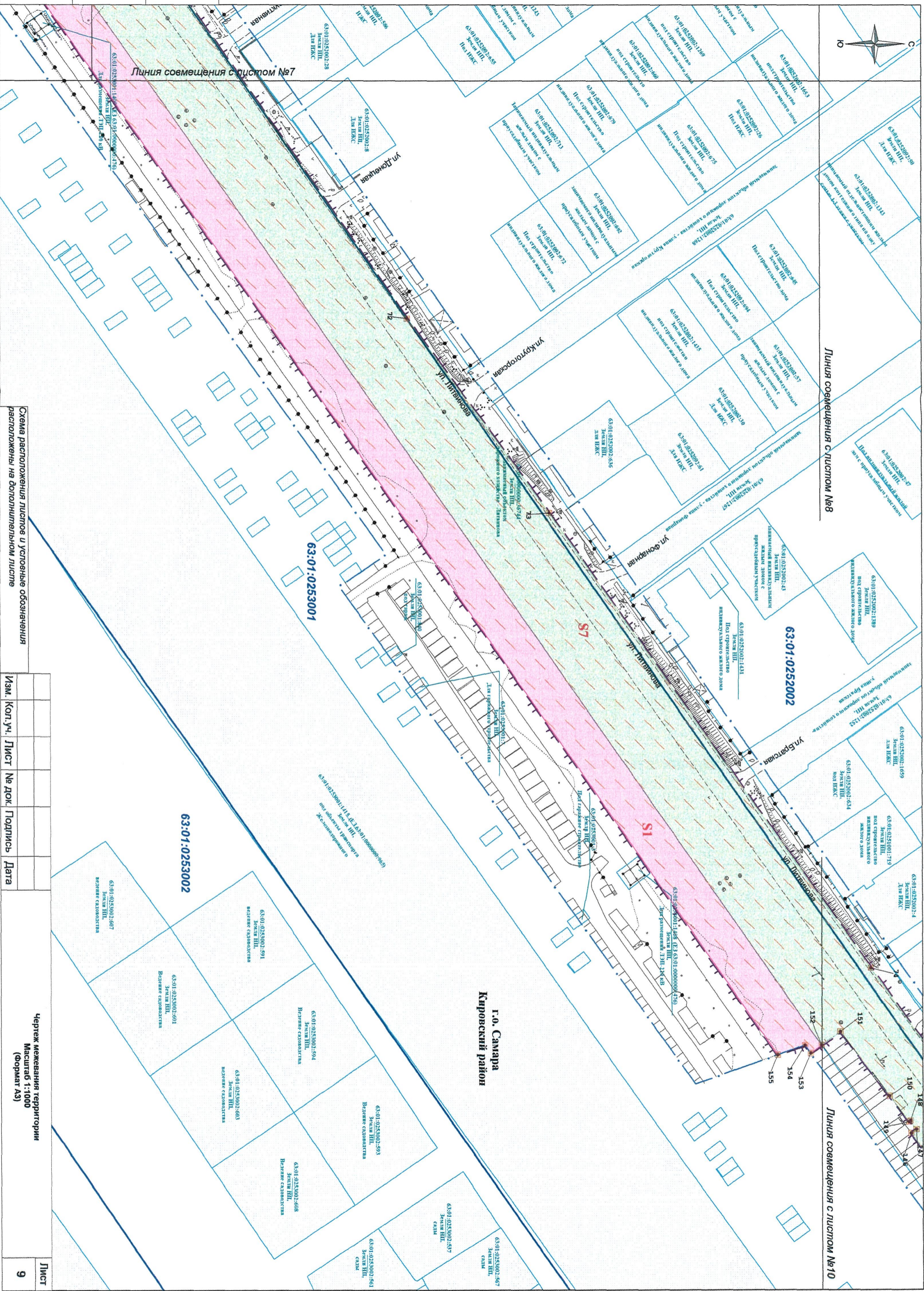
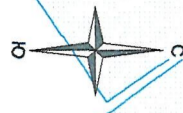


Схема расположения листов и условные обозначения  
расположены на дополнительной листе

Изм.	Коп.уч.	Лист	№ док.	Подпись	Дата

Чертеж межевания территории  
Масштаб 1:1000  
(Формат А3)

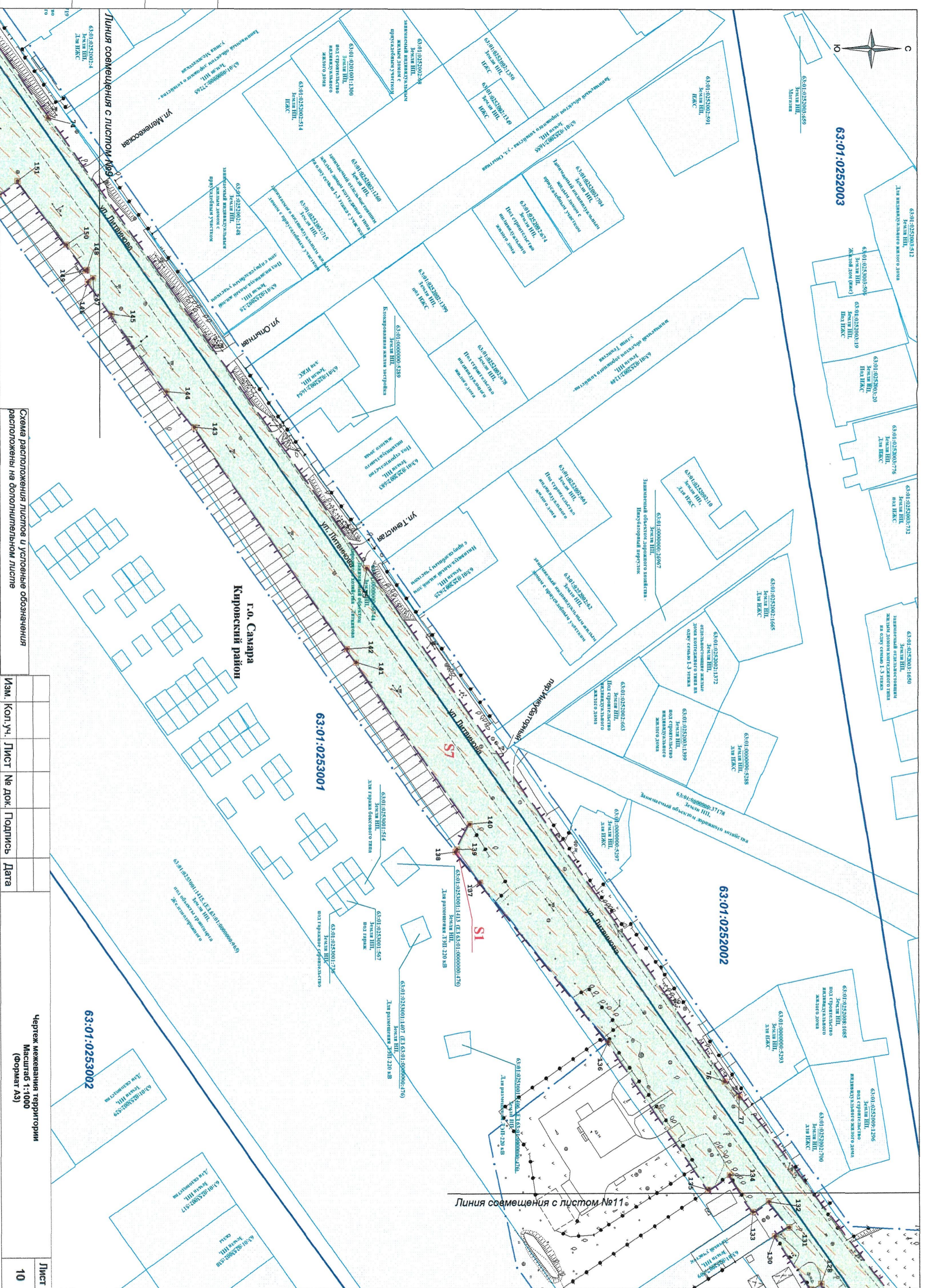

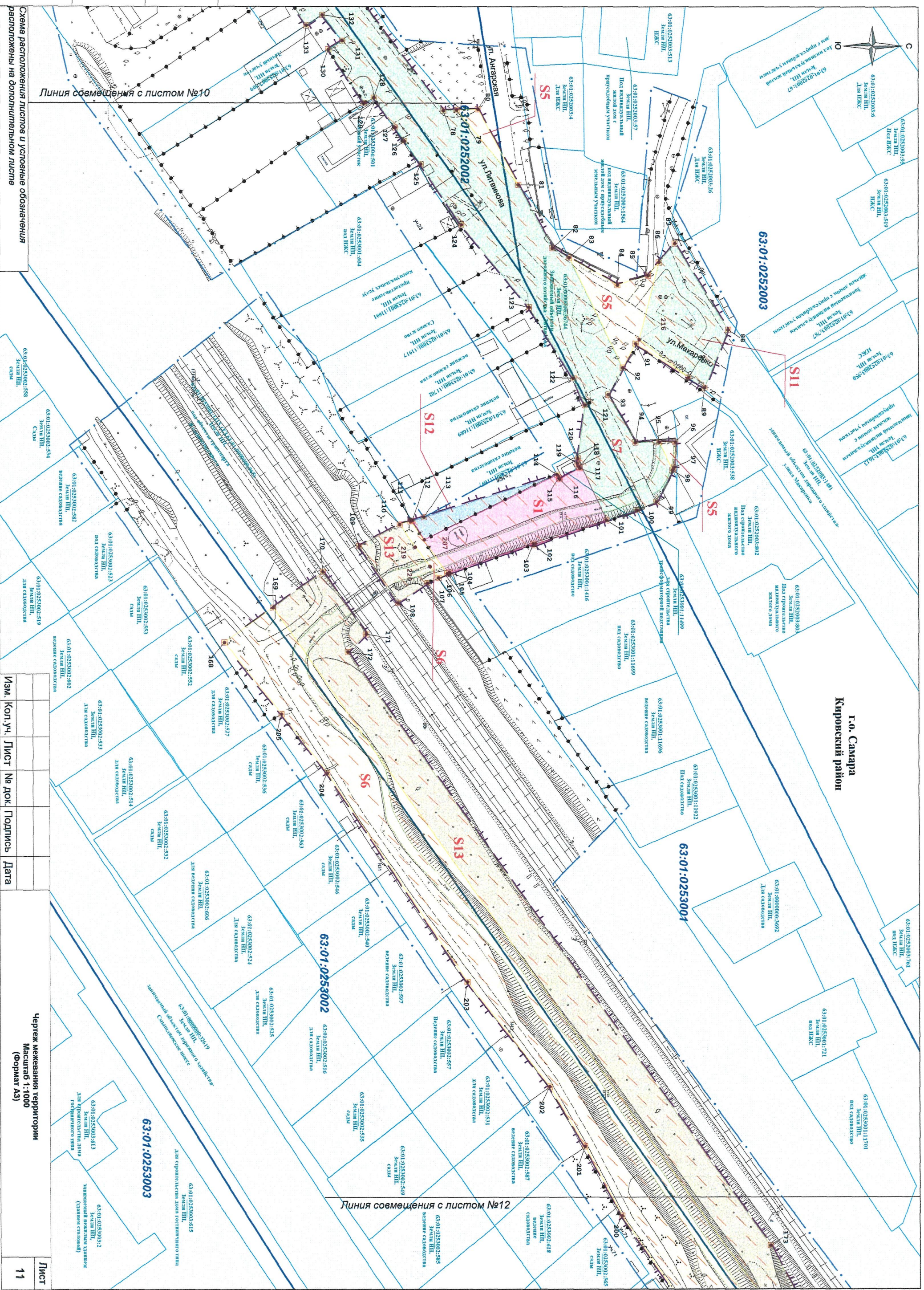


Схема расположения листов и условные обозначения  
расположены на дополнительном листе

Изм.	Коп. Уч.	Лист	№ Док.	Подпись	Дата

Чертеж межевания территории  
Масштаб 1:1000  
(формат А3)





г.о. Самара  
Кировский район

Схема расположения листов и условные обозначения  
расположены на дополнительном листе

Изм.	Кол.уч.	Лист	№ Док.	Подпись	Дата

Чертеж межевания территории  
Масштаб 1:1000  
(Формат А3)



Схема расположения листов и условные обозначения  
расположены на дополнительном листе

Изм.	Кол.уч.	Лист	№ док.	Подпись	Дата

Чертеж межевания территории  
Масштаб 1:1000  
(формат А3)

