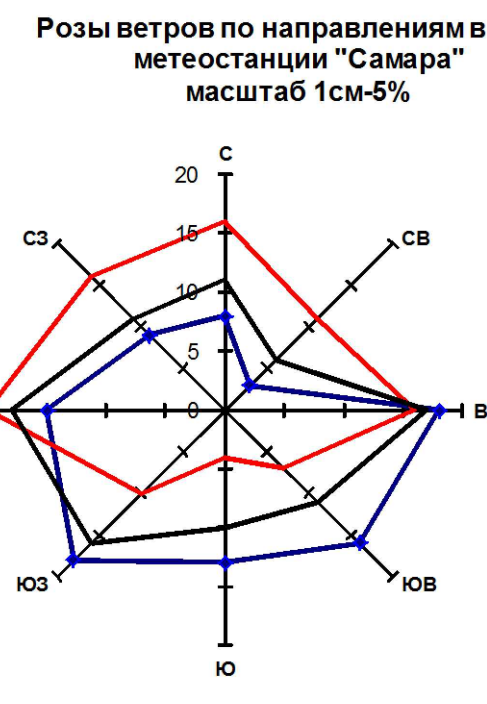



Документация по внесению изменений в проект планировки территории исторического центра г. Самары в границах улицы Комсомольской, улицы Фрунзе, акватории реки Волги и акватории реки Самары, утвержденный распоряжением Правительства Самарской области от 21.04.2014 № 251-р

Схема организации улично-дорожной сети 2 ВАРИАНТ



Границы зон планируемого размещения объектов капитального строительства:

проект.	сущ. сохр.	берегоукрепления, набережной, рекреации
		берегоукрепления, набережной, рекреации
		многоэтажной жилой застройки выше 10 эт.
		многоэтажной жилой застройки 6-9 эт.
		жилой застройки до 5 эт.
		общественного центра
		деловых и коммерческих предприятий в границах исторической части центрального района
		учреждений здравоохранения
		учреждений профессионального образования
		общеобразовательных школ
		детских дошкольных учреждений
		культурных объектов
		зеленых насаждений общего пользования
		зеленых насаждений специального назначения
		пешеходно-транспортных бульваров
		пешеходных бульваров
		промышленных объектов
		коммунально-складских объектов
		специального назначения
		инженерных объектов
		рельсового транспорта
		объектов транспорта



Условные обозначения

Границы

- Проектирования
- Действующие красные линии
- Устанавливаемые красные линии
- Зоны внесения изменений

12

Улично-дорожная сеть

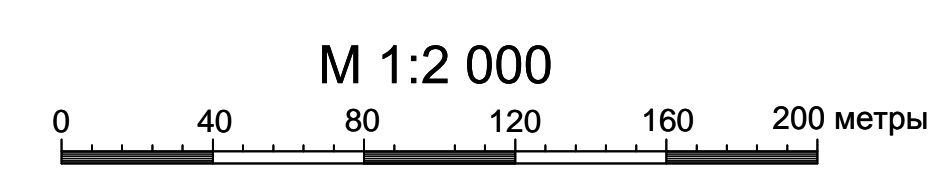
- Магистральные улицы общегородского значения 1-го, 2-го, 3-го классов
- Магистральные улицы районного значения
- Улицы и дороги местного значения
- Основные проезды
- Возможность проезда автотранспорта
- Пешеходные улицы и площади
- Основные пешеходные зоны и направления движения, а также проходы к водным объектам и их береговым полосам
- Набережная
- Велосипедная дорожка
- Мост
- Автодорожный тоннель
- Надземный пешеходный мост
- Пешеходный тоннель
- ул. Водников

Общественный пассажирский транспорт

- Остановочный пункт уличного общественного пассажирского транспорта
- Остановочный пункт автобусов и маршрутных такси
- Остановочный пункт трамвая
- Станция метро (на перспективу)
- Надземная линия метрополитена (на перспективу)

Объекты

- Открытая автостоянка
- Паркинг
- Существующее светофорное регулирование перекрестка
- Проектируемое светофорное регулирование перекрестка
- Наземный пешеходный переход



				Д2-ППТ		
Документация по внесению изменений в проект планировки территории исторического центра г. Самары в границах улицы Комсомольской, улицы Фрунзе, акватории реки Волги и акватории реки Самары, утвержденный распоряжением Правительства Самарской области от 21.04.2014 № 251-р						
Изм.	Внесен	Лист	№ док.	Подпись	Дата	
				Проект планировки территории		
				Схема организации улично-дорожной сети		
				М 1:2000		
				Страница 1		
				Лист 8.2		
				Листа		