

**Индивидуальный предприниматель
Тевеляев Александр Петрович**

**ДОКУМЕНТАЦИЯ ПО ПЛАНИРОВКЕ ТЕРРИТОРИИ
В ЦЕЛЯХ ОПРЕДЕЛЕНИЯ ГРАНИЦЫ ПОЛОСЫ ОТВОДА
АВТОМОБИЛЬНОЙ ДОРОГИ ОБЩЕГО ПОЛЬЗОВАНИЯ
РЕГИОНАЛЬНОГО ЗНАЧЕНИЯ В САМАРСКОЙ ОБЛАСТИ
САМАРА – БУГУРУСЛАН, РАСПОЛОЖЕННОЙ В ГОРОДСКИХ
ОКРУГАХ САМАРА, КИНЕЛЬ, МУНИЦИПАЛЬНОМ РАЙОНЕ
ВОЛЖСКИЙ САМАРСКОЙ ОБЛАСТИ**

ОСНОВНАЯ ЧАСТЬ
ПРОЕКТА МЕЖЕВАНИЯ ТЕРРИТОРИИ

Том 3

ИП Тевеляев А.П.



Самара 2023 г.

СОСТАВ ДОКУМЕНТАЦИИ

Обозначение	Наименование	Шифр
Том 3. Основная часть проекта межевания территории		
	Раздел 1 «Проект межевания территории. Графическая часть».	ОЧ. ПМТ. ГЧ
	Раздел 2 «Проект межевания территории. Текстовая часть».	ОЧ. ПМТ. ТЧ
Том 4. Материалы по обоснованию проекта межевания территории		
	Раздел 3 «Материалы по обоснованию проекта межевания территории. Графическая часть».	МО.ПМТ.ГЧ
	Раздел 4 «Материалы по обоснованию проекта межевания территории. Пояснительная записка».	МО.ПМТ.ТЧ

СОДЕРЖАНИЕ

Раздел 1. Графическая часть	5
Раздел 2. Проект межевания территории в целях определения границы полосы отвода автомобильной дороги общего пользования регионального значения в Самарской области Самара – Бугуруслан, расположенной в городских округах Самара, Кинель, муниципальном районе Волжский Самарской области	32
Таблица 1. Перечень образуемых земельных участков, расположенных в границах зоны планируемого размещения автомобильной дороги общего пользования регионального значения в Самарской области Самара – Бугуруслан, расположенной в городских округах Самара, Кинель, муниципальном районе Волжский Самарской области	35
Таблица 2. Перечень земельных участков, расположенных за границами зоны планируемого размещения автомобильной дороги общего пользования регионального значения в Самарской области Самара – Бугуруслан, расположенной в городских округах Самара, Кинель, муниципальном районе Волжский Самарской области	61
Таблица 3. Перечень объектов капитального строительства, расположенных в границах зоны планируемого размещения автомобильной дороги общего пользования регионального значения в Самарской области Самара – Бугуруслан, расположенной в городских округах Самара, Кинель, муниципальном районе Волжский Самарской области	62
Таблица 4. Перечень сервитутов	66
Таблица 5. Ведомость пересечений земельных участков, занятых полосой отвода автомобильной дороги общего пользования регионального значения в Самарской области Самара – Бугуруслан, расположенной в городских округах Самара, Кинель, муниципальном районе Волжский Самарской области, в отношении которых предусмотрено исправление реестровых ошибок.....	67
Таблица 6. Ведомость земельных участков, занятых полосой отвода автомобильной дороги общего пользования регионального значения в Самарской	

области Самара – Бугуруслан, расположенной в городских округах Самара, Кинель, муниципальном районе Волжский Самарской области, подлежащих образованию путем объединения 70

Приложение 1. Перечень координат характерных точек зоны планируемого размещения автомобильной дороги общего пользования регионального значения в Самарской области Самара – Бугуруслан, расположенной в городских округах Самара, Кинель, муниципальном районе Волжский Самарской области..... 75

Приложение 2. Перечень координат характерных точек границ образуемых земельных участков, расположенных в границах зоны планируемого размещения автомобильной дороги общего пользования регионального значения в Самарской области Самара – Бугуруслан, расположенной в городских округах Самара, Кинель, муниципальном районе Волжский Самарской области..... 117

Приложение 3. Перечень координат характерных точек публичных сервитутов 278

Раздел 1. Графическая часть

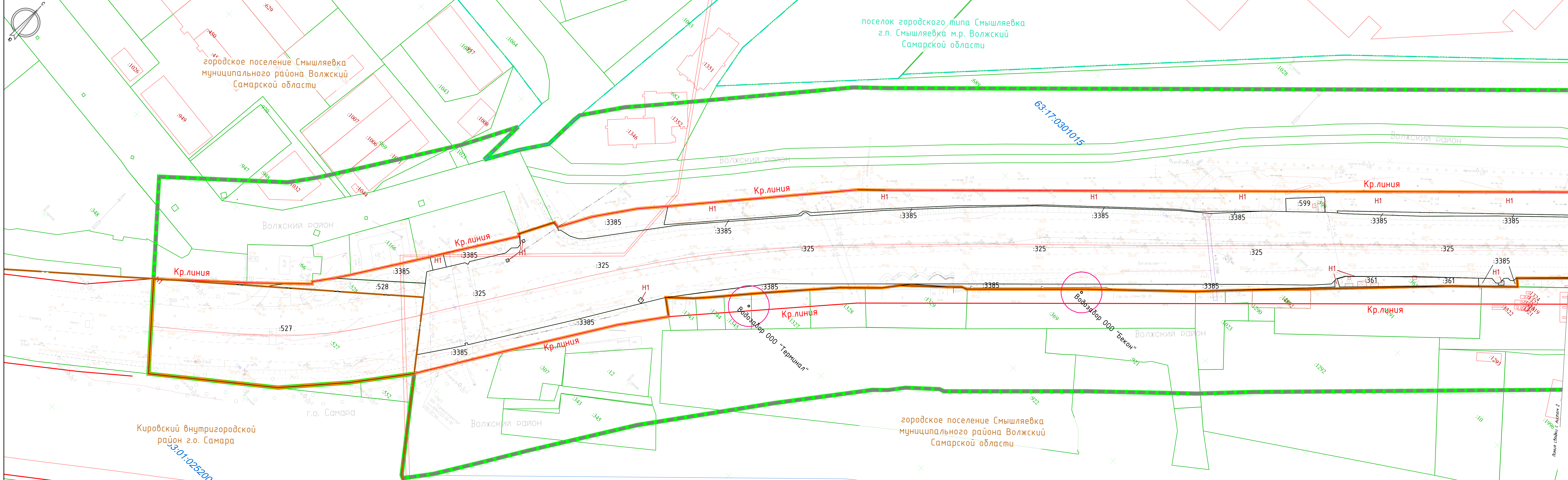


Схема раскладки листов

Пояснительные надписи, содержащие информацию о линейном объекте транспортной инфраструктуры

- Граница территории, в отношении которой осуществляется подготовка проекта межевания территории
- Граница зоны планируемого размещения автомобильной дороги общего пользования регионального значения в Самарской области Самара - Бузулуки, расположенной в городских округах Самара, Кинель, муниципальном районе Волжский Самарской области
- Красные линии, утвержденные в составе проекта планировки территории
- Придорожная полоса
- Ось трассы

Пояснительные надписи, содержащие информацию о границах земельных участков

- Границы земельных участков, поставленных на государственный кадастровый учет
- Объекты капитального строительства, в том числе поставленных на государственный кадастровый учет
- Границы кадастровых кварталов
- Границы муниципальных образований
- Границы населенных пунктов

Пояснительные надписи, содержащие информацию о границах зон

- Границы образуемых земельных участков, из земель государственной собственности на которые не разграничена
- Границы земельных участков, принадлежащих третьим лицам, подлежащих изъятию, поставленных на государственный кадастровый учет
- Границы земельных участков, составляющих зону планируемого размещения, в том числе предполагаемых к разделу в соответствии с зоной планируемого размещения объекта
- Границы зон действия публичных сервитутов
- Зона санитарной охраны (I пояс) водозаборных скважин ООО "Бекон", ООО "Терминал" - 15 м.

Изм. Кол-во Лист № док. Подп. Дата


Разработал Тебелев 10.23

Документация по планировке территории в целях определения полосы отвода автомобильной дороги общего пользования регионального значения в Самарской области Самара - Бузулуки, расположенной в городских округах Самара, Кинель, муниципальном районе Волжский Самарской области

Основная часть проекта межевания территории

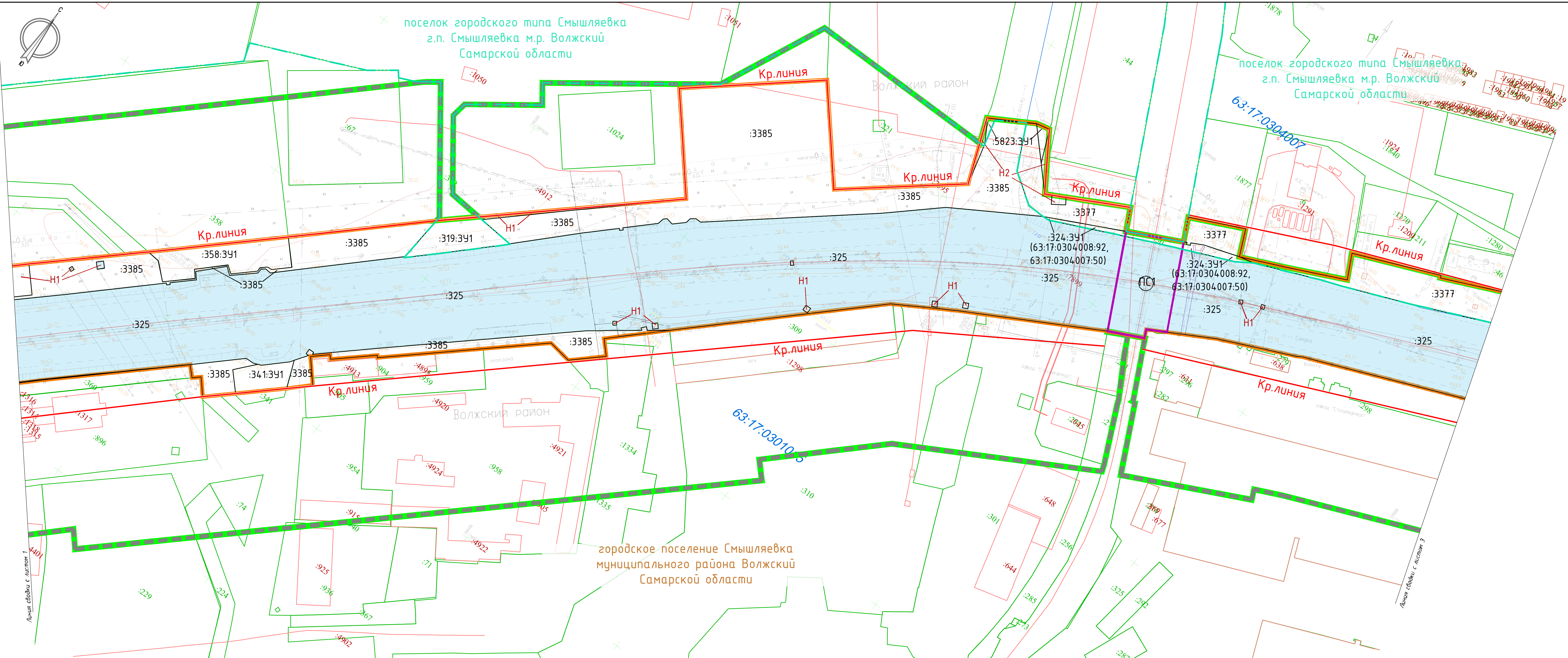
Чертеж межевания территории М1:1000

ОЧ-ПМТ-1. ГЧ		
Стадия	Лист	Листов
ПМТ	1	26
ИП Тебелев А.П.		



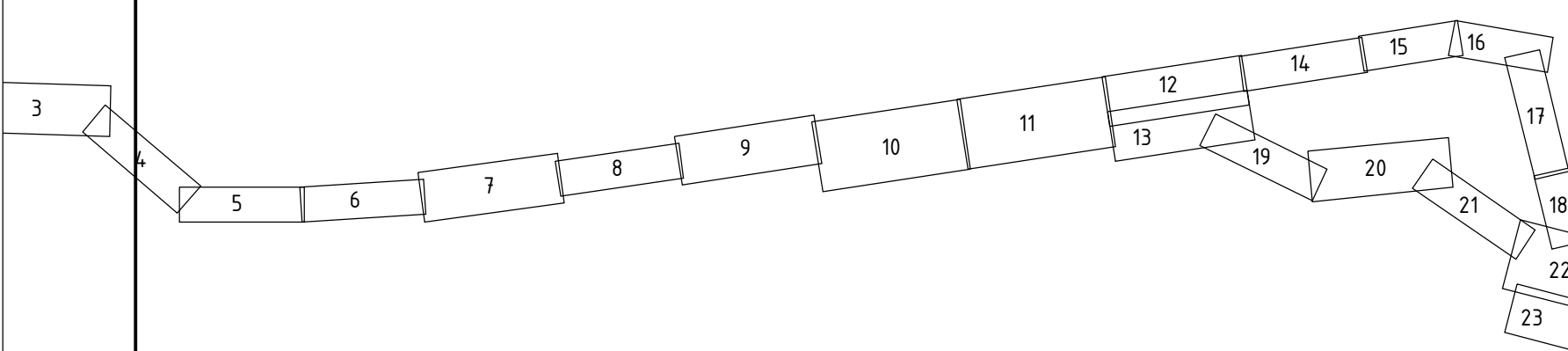
поселок городского типа Смышляевка
г.п. Смышляевка м.р. Волжский
Самарской области

поселок городского типа Смышляевка
г.п. Смышляевка м.р. Волжский
Самарской области



городское поселение Смышляевка
муниципального района Волжский
Самарской области

Схема раскладки листов



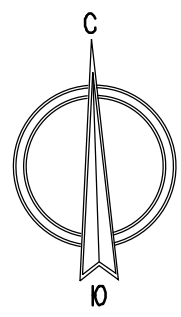
Пояснительные надписи, содержащие информацию о линейном объекте транспортной инфраструктуры

- Граница территории, в отношении которой осуществляется подготовка проекта межевания территории
- Граница зоны планируемого размещения автомобильной дороги общего пользования регионального значения в Самарской области Самара - Бузулуки, расположенной в городских округах Самара, Кинель, муниципальном районе Волжский Самарской области
- Красные линии, утвержденные в составе проекта планировки территории
- Придорожная полоса
- Ось трассы

- :587 Границы земельных участков, поставленных на государственный кадастровый учет
- :575 Объекты капитального строительства, в том числе поставленных на государственный кадастровый учет
- Границы кадастровых кварталов
- Границы муниципальных образований
- Границы населенных пунктов

- Н1 Границы образуемых земельных участков, из земель государственная собственность на которые не разграничена
- :361 Границы земельных участков, принадлежащих третьим лицам, подлежащих изъятию, поставленных на государственный кадастровый учет
- :325 Границы земельных участков, составляющих зону планируемого размещения, в том числе предполагаемых к разделу в соответствии с зоной планируемого размещения объекта
- ПС1 Границы зон действия публичных сервитутов
- Зона санитарной охраны (П пояс) водозаборных скважин ООО "Бекон", ООО "Терминал" - 15 м.

ОЧ-ПМТ-1. ГЧ					
Изм.	Кол-во	Лист	№ док.	Подп.	Дата
Разработал	Тевеляев				10.23
Документация по планировке территории в целях определения полосы отвода автомобильной дороги общего пользования регионального значения в Самарской области Самара - Бузулуки, расположенной в городских округах Самара, Кинель, муниципальном районе Волжский Самарской области					
Основная часть проекта межевания территории					
Стадия	Лист	Листов			
ПМТ	2	26			
Чертеж межевания территории М1:1000					
ИП Тевеляев А.П.					



поселок городского типа Смышляевка
г.п. Смышляевка м.р. Волжский
Самарской области

городское поселение Смышляевка
муниципального района Волжский
Самарской области

63:17:0304007

63:17:0304010

63:17:0305003

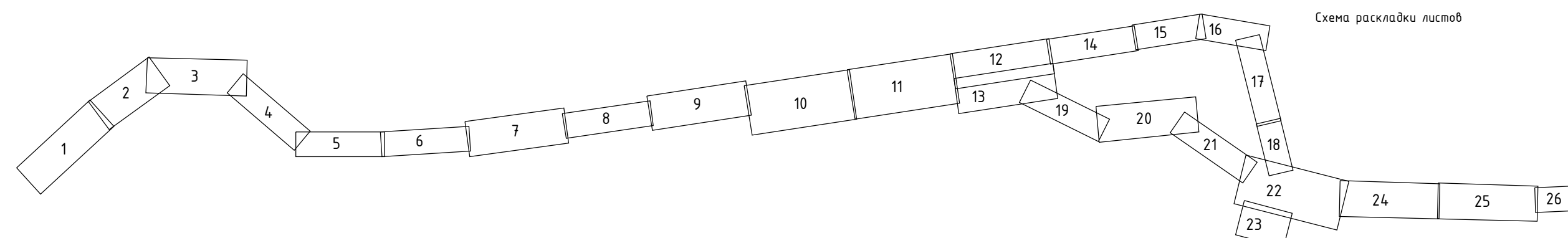
63:17:0301015

63:17:0306006

Волжский район

Волжский район

Волжский район

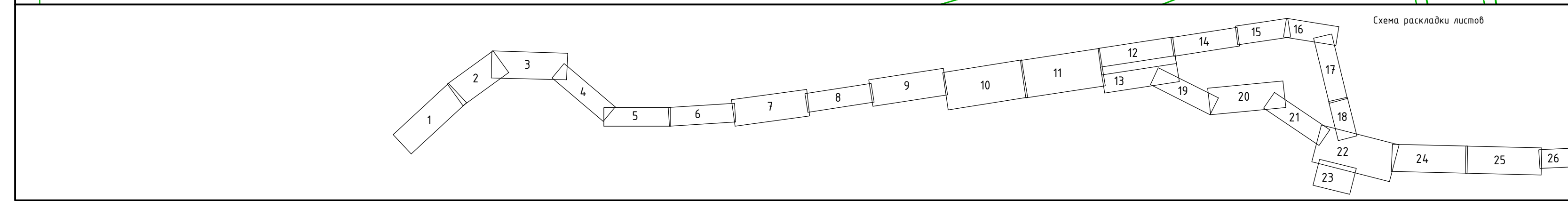
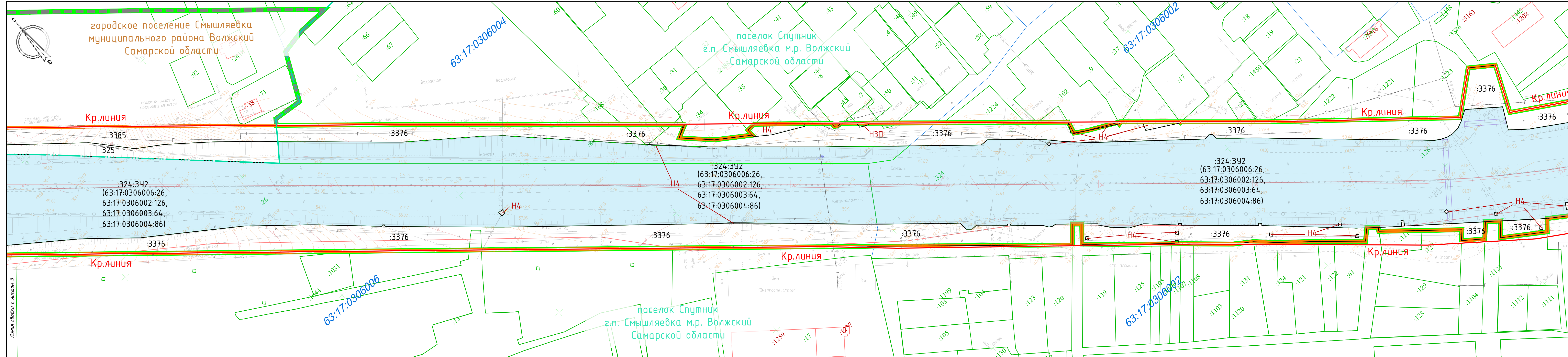


- Пояснительные надписи, содержащие информацию о линейном объекте транспортной инфраструктуры
- Граница территории, в отношении которой осуществляется подготовка проекта межевания территории
 - Граница зоны планируемого размещения автомобильной дороги общего пользования на государственном кадастровый учет в городских округах Самара, Кинель, муниципальном районе Волжский Самарской области
 - Красные линии, утвержденные в составе проекта планировки территории
 - Придорожная полоса
 - Ось трассы

- Границы земельных участков, поставленных на государственный кадастровый учет
- Объекты капитального строительства, в том числе поставленных на государственный кадастровый учет
- Границы кадастровых кварталов
- Границы муниципальных образований
- Границы населенных пунктов

- Границы образных земельных участков, из земель государственной собственности на которые не разграничена
- Границы земельных участков, принадлежащих третьим лицам, подлежащих изъятию, поставленных на государственный кадастровый учет
- Границы земельных участков, составляющих зону планируемого размещения, в том числе предполагаемых к разделу в соответствии с зоной планируемого размещения объекта
- Границы зон действия публичных сервитютов
- Зона санитарной охраны (полоса) водозаборных скважин 000 "Бекон", 000 "Терминал" - 15 м.

Изм.				Колыч				Лист № док.				Подп.				Дата				ОЧ-ПМТ-1. ГЧ			
Разработал				Тевеляев				10.23				Документация по планировке территории в целях определения полосы отвода автомобильной дороги общего пользования регионального значения в Самарской области Самара - Буардский, расположенной в городских округах Самара, Кинель, муниципальном районе Волжский Самарской области				Основная часть проекта межевания территории				Чертеж межевания территории М1:1000			
Стадия				Лист				Листов				ПМТ				3				26			
ИП Тевеляев А.П.																							



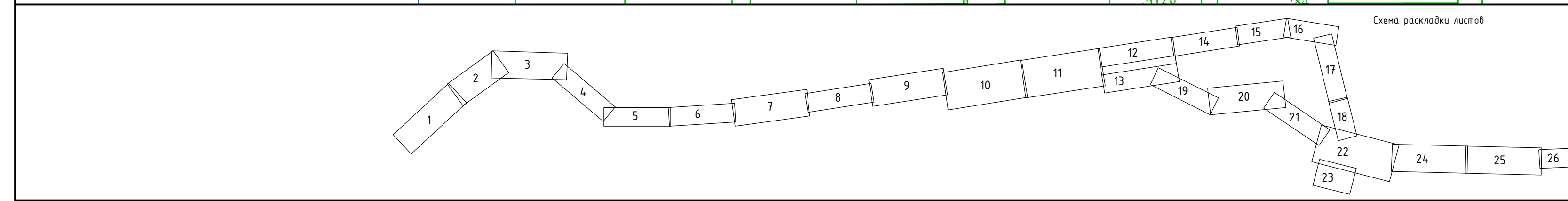
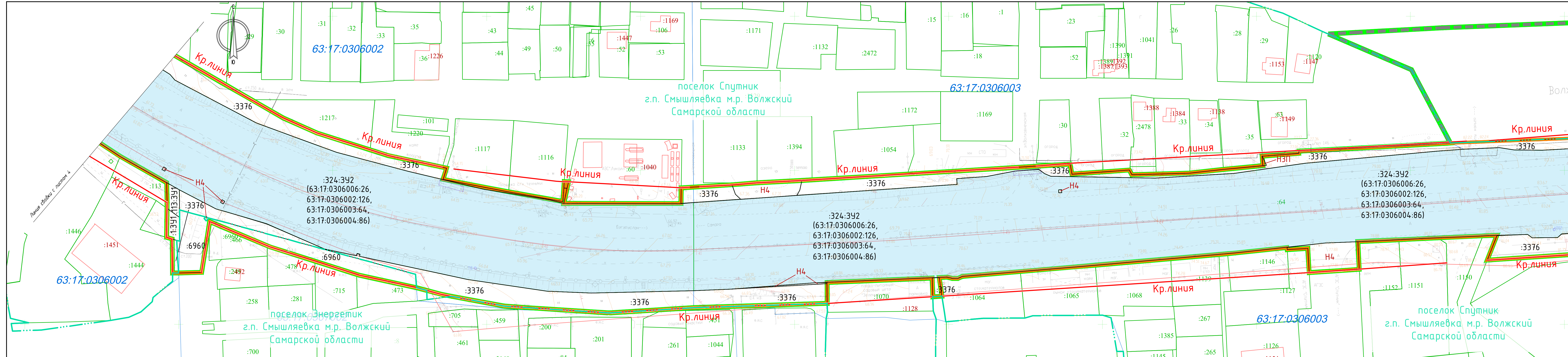
Пояснительные надписи, содержащие информацию о линейном объекте транспортной инфраструктуры

- Граница территории, в отношении которой осуществляется подготовка проекта межевания территории
- Граница зоны планируемого размещения автомобильной дороги общего пользования регионального значения в Самарской области Самара - Бузулуслан, расположенной в городских округах Самара, Кинель, муниципальном районе Волжский Самарской области
- Красные линии, утвержденные в составе проекта планировки территории
- Придорожная полоса
- Ось трассы

- Границы земельных участков, поставленных на государственный кадастровый учет
- Объекты капитального строительства, в том числе поставленных на государственный кадастровый учет
- Границы кадастровых кварталов
- Границы муниципальных образований
- Границы населенных пунктов

- Границы образуемых земельных участков, из земель государственная собственность на которые не разграничена
- Границы земельных участков, принадлежащих третьим лицам, подлежащих изъятию, поставленных на государственный кадастровый учет
- Границы земельных участков, составляющих зону планируемого размещения, в том числе предполагаемых к разделу в соответствии с зоной планируемого размещения объекта
- Границы зон действия публичных сервитутов
- Зона санитарной охраны (л пояс) водозаборных скважин ООО "Бекон", ООО "Терминал" - 15 м.

				ОЧ-ПМТ-1. ГЧ		
				Документация по планировке территории в целях определения полосы отвода автомобильной дороги общего пользования регионального значения в Самарской области Самара - Бузулуслан, расположенной в городских округах Самара, Кинель, муниципальном районе Волжский Самарской области		
Изм.	Кол-во	Лист № док.	Подп.	Дата		
Разработал	Тевеляев			10.23		
				Основная часть проекта межевания территории		
				Чертеж межевания территории М1:1000		
				Стадия	Лист	Листов
				ПМТ	4	26
				ИП Тевеляев А.П.		



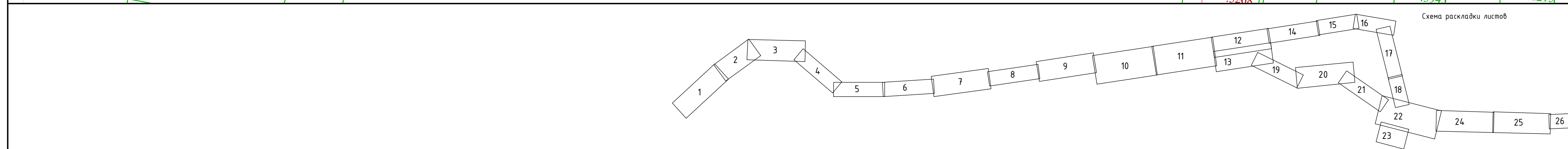
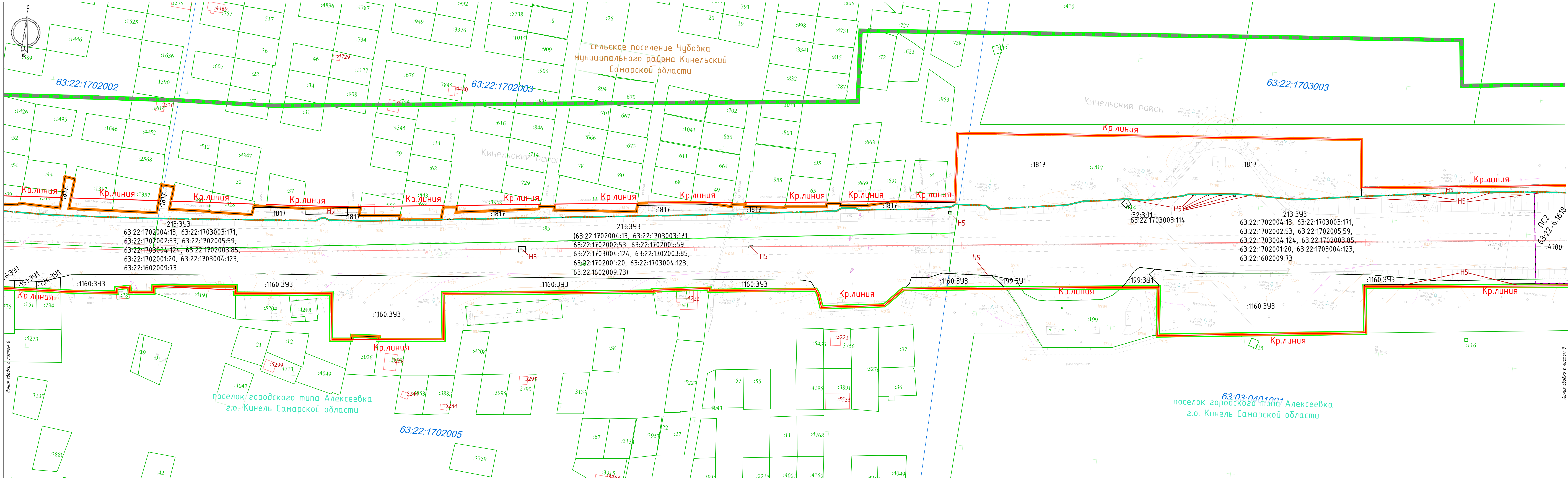
Пояснительные надписи, содержащие информацию о линейном объекте транспортной инфраструктуры

- Граница территории, в отношении которой осуществляется подготовка проекта межевания территории
- Граница зоны планируемого размещения автомобильной дороги общего пользования регионального значения в Самарской области Самара - Бузуруслам, расположенной в городских округах Самара, Кинель, муниципальном районе Волжский Самарской области
- Красные линии, утвержденные в составе проекта планировки территории
- Придорожная полоса
- Ось трассы

- Границы земельных участков, поставленных на государственный кадастровый учет
- Объекты капитального строительства, в том числе поставленных на государственный кадастровый учет
- Границы кадастровых кварталов
- Границы муниципальных образований
- Границы населенных пунктов

- Границы образуемых земельных участков, из земель государственная собственность на которые не разграничена
- Границы земельных участков, принадлежащих третьим лицам, подлежащих изъятию, поставленных на государственный кадастровый учет
- Границы земельных участков, составляющих зону планируемого размещения, в том числе предполагаемых к разделу в соответствии с зоной планируемого размещения объекта
- Границы зон действия публичных сервитютов
- Зона санитарной охраны (л пояс) водозаборных скважин ООО "Бекон", ООО "Терминал" - 15 м.

Изм.	Кол.ч.	Лист № док.	Подп.	Дата	ОЧ-ПМТ-1. ГЧ
Разработал	Тевеляев			10.23	Документация по планировке территории в целях определения полосы отвода автомобильной дороги общего пользования регионального значения в Самарской области Самара - Бузуруслам, расположенной в городских округах Самара, Кинель, муниципальном районе Волжский Самарской области
Основная часть проекта межевания территории					Стадия
Чертеж межевания территории М1:1000					Лист
					Листов
					ПМТ
					5
					26
					ИП Тевеляев А.П.

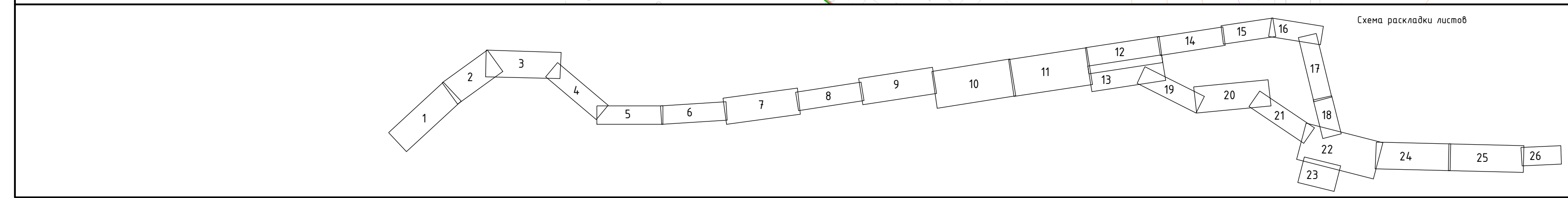
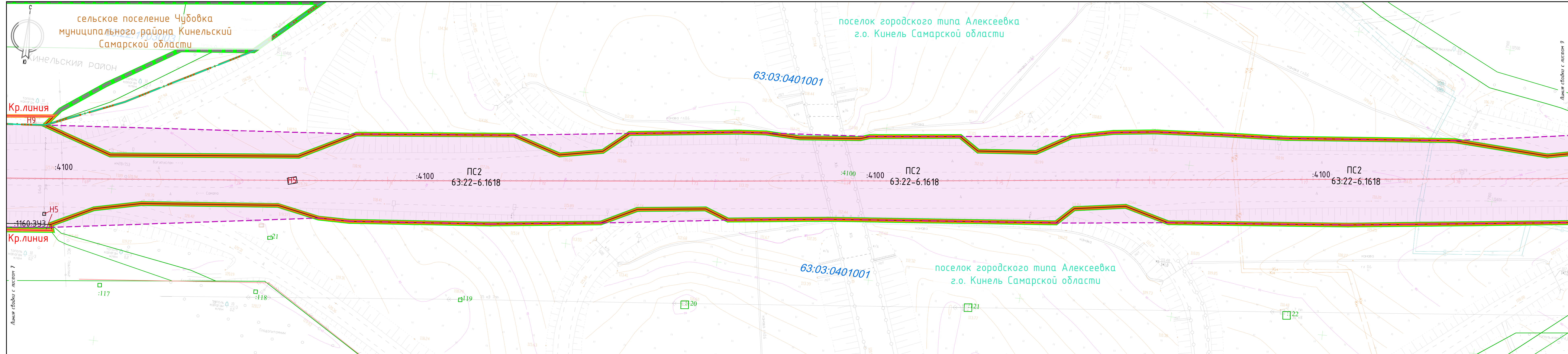


- Пояснительные надписи, содержащие информацию о линейном объекте транспортной инфраструктуры
- Граница территории, в отношении которой осуществляется подготовка проекта межевания территории
 - Граница зоны планируемого размещения автомобильной дороги общего пользования на государственном кадастровый учет
 - Красные линии, утвержденные в составе проекта планировки территории
 - Придорожная полоса
 - Ось трассы

- Границы земельных участков, поставленных на государственный кадастровый учет
- Объекты капитального строительства, в том числе поставленных на государственный кадастровый учет
- Границы кадастровых кварталов
- Границы муниципальных образований
- Границы населенных пунктов

- Границы образуемых земельных участков, из земель государственной собственности на которые не разграничена
- Границы земельных участков, принадлежащих третьим лицам, подлежащих изъятию, поставленных на государственный кадастровый учет
- Границы земельных участков, составляющих зону планируемого размещения, в том числе предназначенных к разделу в соответствии с зоной планируемого размещения объекта
- Границы зон действия публичных сервитютов
- Зона санитарной охраны (полюс) водозаборных скважин 000 "Бекон", 000 "Терминал" - 15 м.

Изм.				Копия				Лист № док.				Подп.				Дата				ОЧ-ПМТ-1. ГЧ							
Разработал				Тебеляев				10.23								Документация по планировке территории в целях определения полосы отвода автомобильной дороги общего пользования регионального значения в Самарской области Самара - Бузулуки, расположенной в городских округах Самара, Кинель, муниципальном районе Волжский Самарской области											
												Основная часть проекта межевания территории				Стадия				Лист				Листов			
																ПМТ				7				26			
												Чертеж межевания территории М1:1000								ИП Тебеляев А.П.							



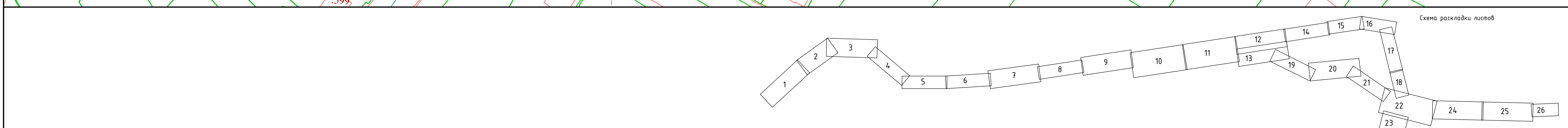
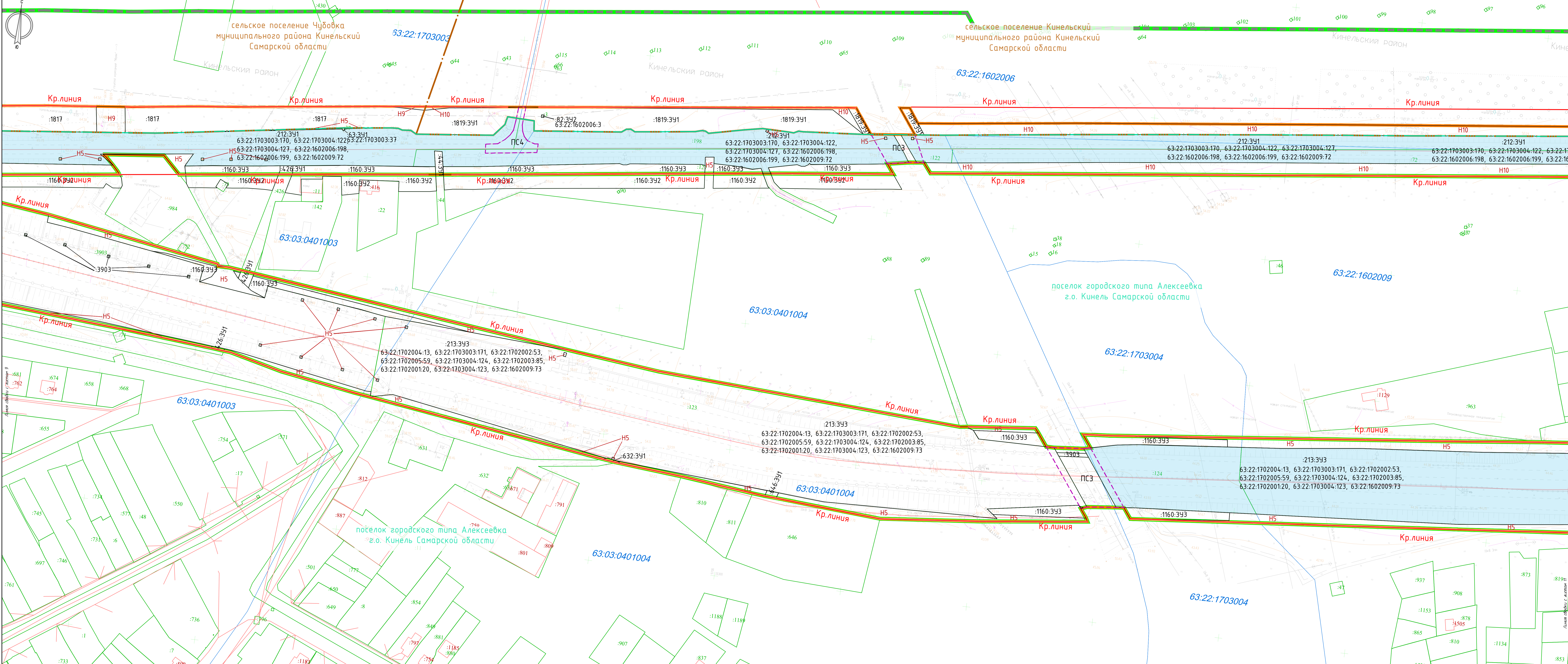
Пояснительные надписи, содержащие информацию о линейном объекте транспортной инфраструктуры

- Граница территории, в отношении которой осуществляется подготовка проекта межевания территории
- Граница зоны планируемого размещения автомобильной дороги общего пользования регионального значения в Самарской области Самара - Бузулуслан, расположенной в городских округах Самара, Кинель, муниципальном районе Волжский Самарской области
- Красные линии, утвержденные в составе проекта планировки территории
- Придорожная полоса
- Ось трассы

- :587 Границы земельных участков, поставленных на государственный кадастровый учет
- :575 Объекты капитального строительства, в том числе поставленных на государственный кадастровый учет
- Границы кадастровых кварталов
- Границы муниципальных образований
- Границы населенных пунктов

- H1 Границы образуемых земельных участков, из земель государственная собственность на которые не разграничена
- :361 Границы земельных участков, принадлежащих третьим лицам, подлежащих изъятию, поставленных на государственный кадастровый учет
- :325 Границы земельных участков, составляющих зону планируемого размещения, в том числе предполагаемых к разделу в соответствии с зоной планируемого размещения объекта
- ПС1 Границы зон действия публичных сервитутов
- Зона санитарной охраны (л пояс) водоохраных скважин ООО "Бекон", ООО "Терминал" - 15 м.

				ОЧ-ПМТ-1. ГЧ		
				Документация по планировке территории в целях определения полосы отвода автомобильной дороги общего пользования регионального значения в Самарской области Самара - Бузулуслан, расположенной в городских округах Самара, Кинель, муниципальном районе Волжский Самарской области		
Изм.	Кол-во	Лист № док.	Подп.	Дата	Стадия	Лист
Разработал	Тевеляев			10.23	ПМТ	8
				Основная часть проекта межевания территории		
				Чертеж межевания территории М1:1000		
				ИП Тевеляев А.П.		



Пунктирные линии, содержащие информацию о линиях объекта транспортной инфраструктуры

Граница территории, в отношении которой осуществляется подготовка проекта межевания территории

Граница зоны планируемого размещения автомобильной дороги общего пользования регионального значения в Самарской области (Самара - Бузулуки), расположенной в городских округах Самара, Кинель, муниципальном районе Волжский Самарской области

Красные линии, утвержденные в составе проекта планировки территории

Приобретенная полоса

Ось трассы

Границы земельных участков, поставленных на государственный кадастровый учет

Объекты капитального строительства, в том числе поставленных на государственный кадастровый учет

Границы кадастровых кварталов

Границы муниципальных образований

Границы населенных пунктов

Н11 Границы образуемых земельных участков, из земель государственной собственности на которые не разграничена кадастровый учет

ЗБ51 Границы земельных участков, принадлежащих третьим лицам, подлежащих изъятию, поставленных на государственный кадастровый учет

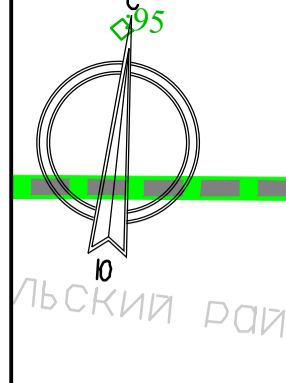
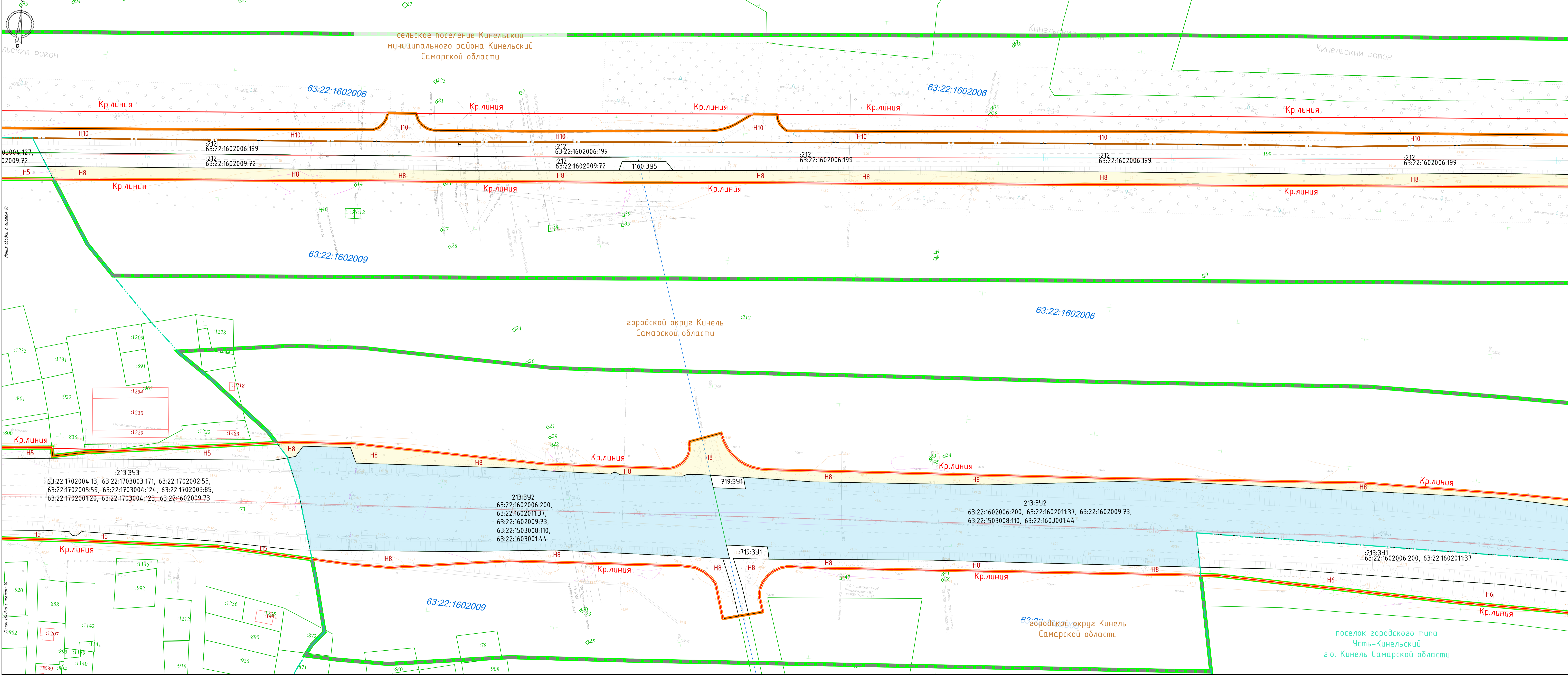
ЗБ25 Границы земельных участков, составляющих зону планируемого размещения в том числе предназначенных к разделу в соответствии с зонами планировочного размещения объектов

ПС1 Границы зон действия публичных сервитудов

Зона санитарной охраны в поле водозаборных скважин ООО "Бакан", ООО "Терминал" - 15 м.

Изм.				Копия				Лист				№Фак				Подп.				Дата			
Разработано				Тевельев				10.23															
Документация по планировке территории в целях определения полосы отвода автомобильной дороги общего пользования регионального значения в Самарской области, Самарская область, муниципальный район Волжский Самарской области																							
Основная часть проекта межевания территории																							
Чертеж межевания территории М1:1000																							
Стандия				Лист				Листов															
ПМТ				10				26															
ИП Тевельев А.П.																							

04-ПМТ-1. П4



Линия раздела с листом В

Линия раздела с листом Д

Линия раздела с листом З

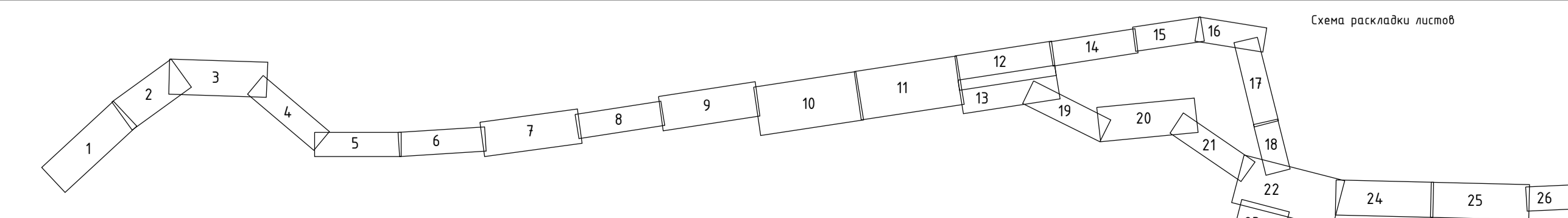
Линия раздела с листом Е

сельское поселение Кинельский
муниципального района Кинельский
Самарской области

городской округ Кинель
Самарской области

городской округ Кинель
Самарской области

поселок городского типа
Усть-Кинельский
г.о. Кинель Самарской области



<p>Пиксельные набросы, содержащие информацию о линиях объекта транспортной инфраструктуры</p> <ul style="list-style-type: none"> Граница территории, в отношении которой осуществляется подготовка проекта межевания территории Граница зоны планируемого размещения автомобильной дороги общего пользования регионального значения в Самарской области (Самара - Бурдурин), расположенной в городском округе Самара, Кинель, муниципальном районе Волжский Самарской области Красные линии, утвержденные в составе проекта планировки территории Придорожная полоса Ось трассы 	<ul style="list-style-type: none"> :S87 :S75 Границы земельных участков, поставленных на государственной кадастровый учет Объекты капитального строительства, в том числе поставленных на государственной кадастровый учет Границы кадастровых кварталов Границы муниципальных образований Границы населенных пунктов 	<ul style="list-style-type: none"> Н1 :361 :325 Границы земельных участков, составляющих зону планируемого размещения в том числе прилегающих к развязке в соответствии с зоной планируемого размещения объекта ПС1 Зона санитарной охраны в поле водозаборных скважин ООО "Бакан", ООО "Терминал" - 15 м. 	<ul style="list-style-type: none"> Границы образуемых земельных участков, из земель государственной собственности на которые не разграничена кадастровый учет Границы земельных участков, принадлежащих третьим лицам, подлежащих изъятию, поставленных на государственной кадастровый учет Границы земельных участков, составляющих зону планируемого размещения в том числе прилегающих к развязке в соответствии с зоной планируемого размещения объекта Границы зон действия публичных сервитютов
--	--	--	---

ИЗМ. КОЛ-ВО ЛИСТОВ						Дата		Подп.		Исполн.		Дата		Исполн.	
Разработано	Тевляев	10.23													

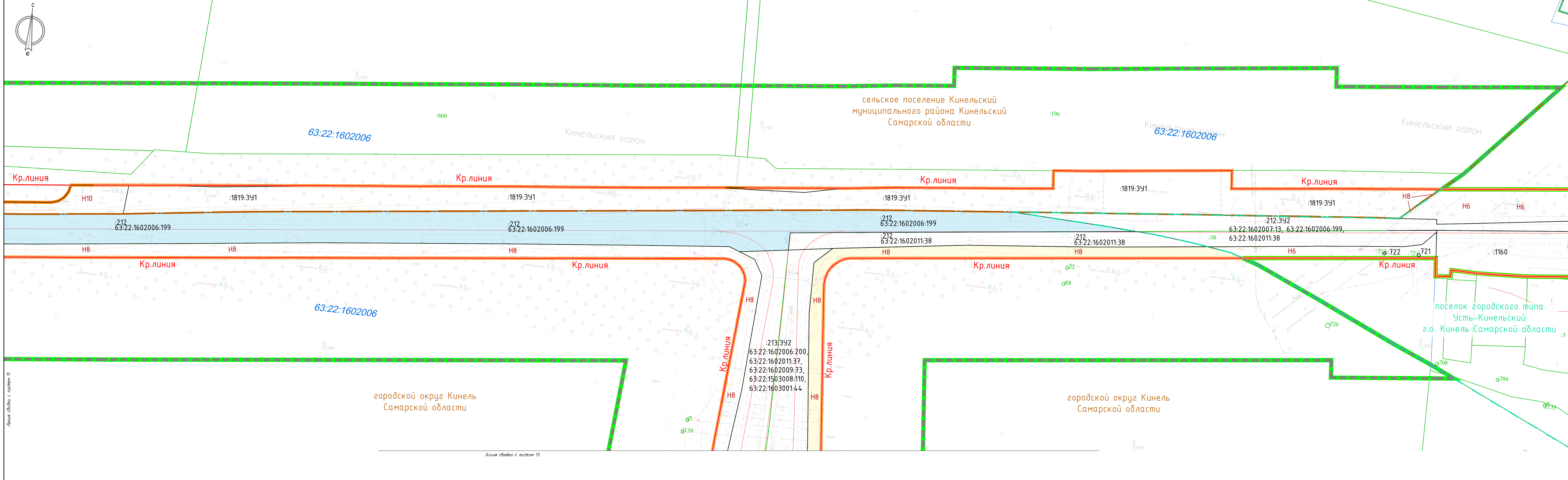

04-ПМТ-1. ГЧ

Документация по планировке территории в целях определения полосы отвода автомобильной дороги общего пользования регионального значения в Самарской области (Самара - Бурдурин), расположенной в городском округе Самара, Кинель, муниципальном районе Волжский Самарской области

Основная часть проекта межевания территории

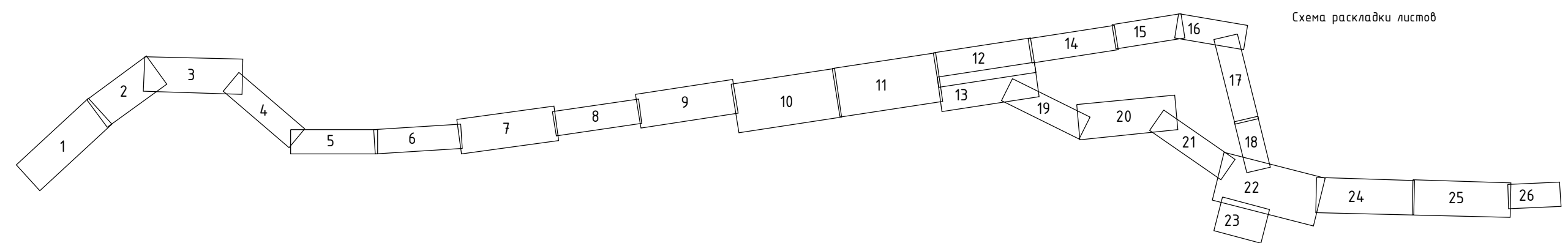
Чертеж межевания территории М1:1000

ИП Тевляев А.П.



Линия стыка с листом 11

Линия стыка с листом 13

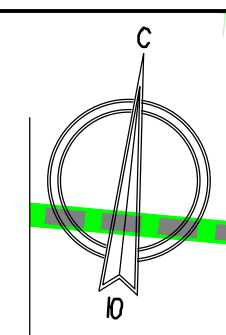


- Пояснительные надписи, содержащие информацию о линейном объекте транспортной инфраструктуры
- Граница территории, в отношении которой осуществляется подготовка проекта межевания территории
 - Граница зоны планируемого размещения автомобильной дороги общего пользования регионального значения в Самарской области Самара - Бузулуки, расположенной в городских округах Самара, Кинель, муниципальном районе Волжский Самарской области
 - Красные линии, утвержденные в составе проекта планировки территории
 - Придорожная полоса
 - Ось трассы

- :587 Границы земельных участков, поставленных на государственный кадастровый учет
- :575 Объекты капитального строительства, в том числе поставленных на государственный кадастровый учет
- Границы кадастровых кварталов
- Границы муниципальных образований
- Границы населенных пунктов

- Н1 Границы образуемых земельных участков, из земель государственной собственности на которые не разграничена
- :361 Границы земельных участков, принадлежащих третьим лицам, подлежащих изъятию, поставленных на государственный кадастровый учет
- :325 Границы земельных участков, составляющих зону планируемого размещения, в том числе предполагаемых к разделу в соответствии с зоной планируемого размещения объекта
- ПС1 Границы зон действия публичных сервитютов
- Зона санитарной охраны (полоса) водозаборных скважин 000 "Бекон", 000 "Терминал" - 15 м.

				ОЧ-ПМТ-1. ГЧ		
Документация по планировке территории в целях определения полосы отвода автомобильной дороги общего пользования регионального значения в Самарской области Самара - Бузулуки, расположенной в городских округах Самара, Кинель, муниципальном районе Волжский Самарской области						
Изм.	Кол-во	Лист	№ док.	Подп.	Дата	
	Разработал	Тевеляев			10.23	
Основная часть проекта межевания территории				Стадия	Лист	Листов
Чертеж межевания территории М1:1000				ПМТ	12	26
				ИП Тевеляев А.П.		



Линия съединки с листом 12

63:22:1602006 городской округ Кинель Самарской области

63:22:1602006 городской округ Кинель Самарской области

:200

Кр. линия

Н8

Кр. линия

Н8

:213:3У2
63:22:1602006:200,
63:22:1602011:37,
63:22:1602009:73,
63:22:1503008:110,
63:22:1603001:44

:213:3У2
63:22:1602006:200, 63:22:1602011:37, 63:22:1602009:73,
63:22:1503008:110, 63:22:1603001:44

:213:3У1
63:22:1602006:200,
63:22:1602011:37

Н6

Кр. линия

Н6

Кр. линия

Н6

:213:3У1
63:22:1602006:200,
63:22:1602011:37

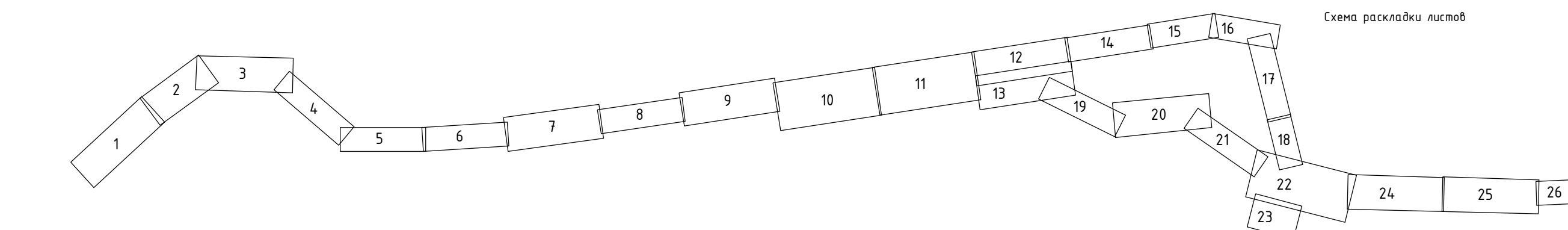
поселок городского типа
Усть-Кинельский
г.о. Кинель Самарской области

:637

поселок городского типа
Усть-Кинельский
г.о. Кинель Самарской области

Линия съединки с листом 11

Линия съединки с листом 13



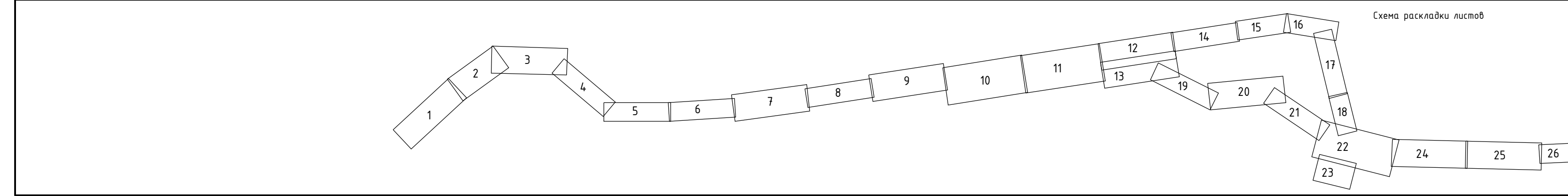
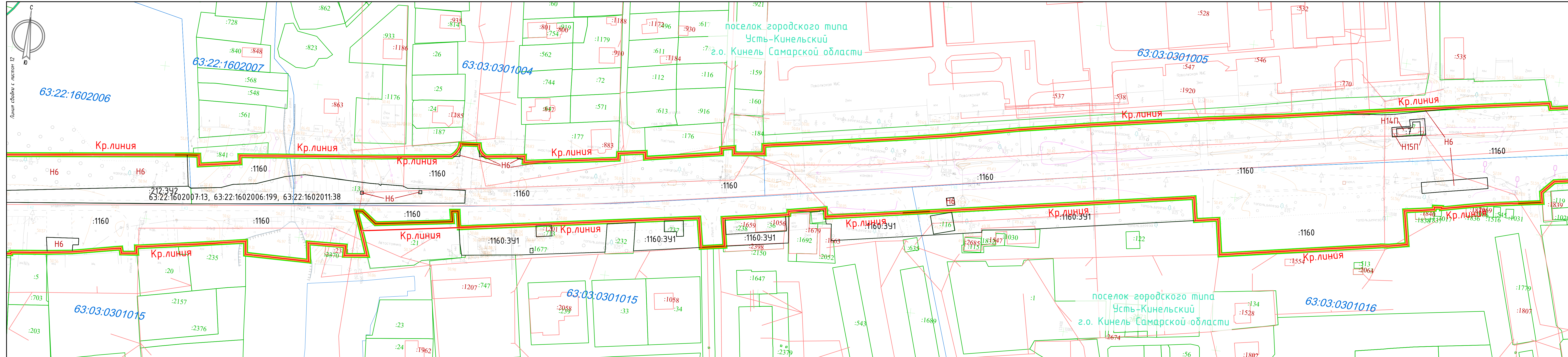
- Пояснительные надписи, содержащие информацию о линейном объекте транспортной инфраструктуры
- Граница территории, в отношении которой осуществляется подготовка проекта межевания территории
 - Граница зоны планировочного размещения автомобильной дороги общего пользования регионального значения в Самарской области Самара - Бузулуки, расположенной в городских округах Самара, Кинель, муниципальном районе Волжский Самарской области
 - Красные линии, утвержденные в составе проекта планировки территории
 - Приворовая полоса
 - Ось трассы

- :587 Границы земельных участков, поставленных на государственной кадастровый учет
- :575 Объекты капитального строительства, в том числе поставленных на государственной кадастровый учет
- Границы кадастровых кварталов
- Границы муниципальных образований
- Границы населенных пунктов

- Н1 Границы образуемых земельных участков, из земель государственная собственность на которые не разграничена
- :361 Границы земельных участков, принадлежащих третьим лицам, подлежащих изъятию, поставленных на государственной кадастровый учет
- :325 Границы земельных участков, составляющих зону планировочного размещения, в том числе предполагаемых к разделу в соответствии с зоной планировочного размещения объекта
- ПС1 Границы зон действия публичных сервитутов
- Зона санитарной охраны (I пояс) водозаборных скважин 000 "Бекон", 000 "Терминал" - 15 м.

Изм.				Колонт.				Лист № док.				Подп.				Дата			
Разработал				Тевеляев								10.23							
Документация по планировке территории в целях определения полосы отвода автомобильной дороги общего пользования регионального значения в Самарской области Самара - Бузулуки, расположенной в городских округах Самара, Кинель, муниципальном районе Волжский Самарской области																			
Основная часть проекта межевания территории																			
Чертеж межевания территории М1:1000																			
Стадия				Лист				Листов				ИП Тевеляев А.П.							
ПМТ				13				26											

ОЧ-ПМТ-1. ГЧ



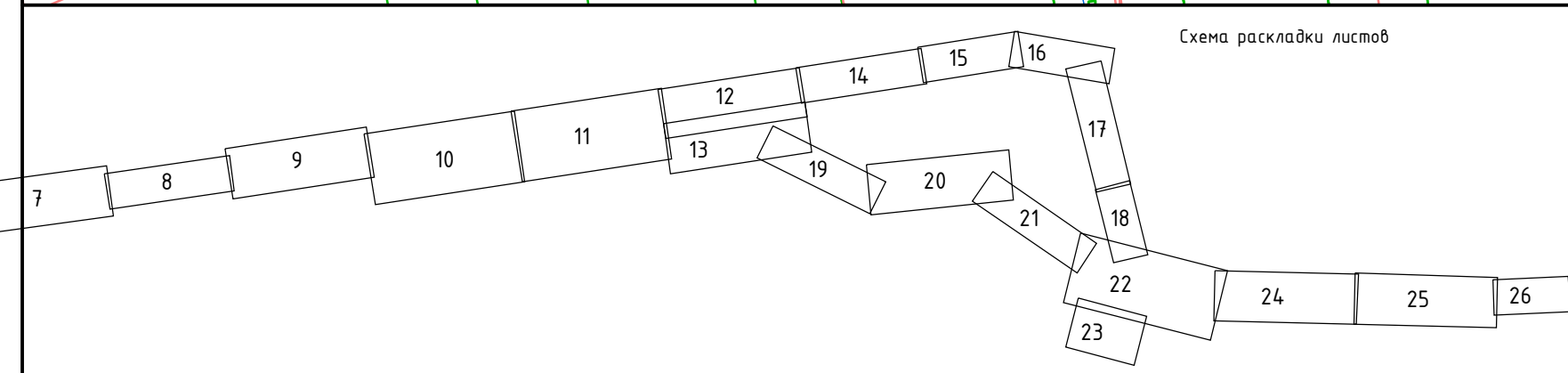
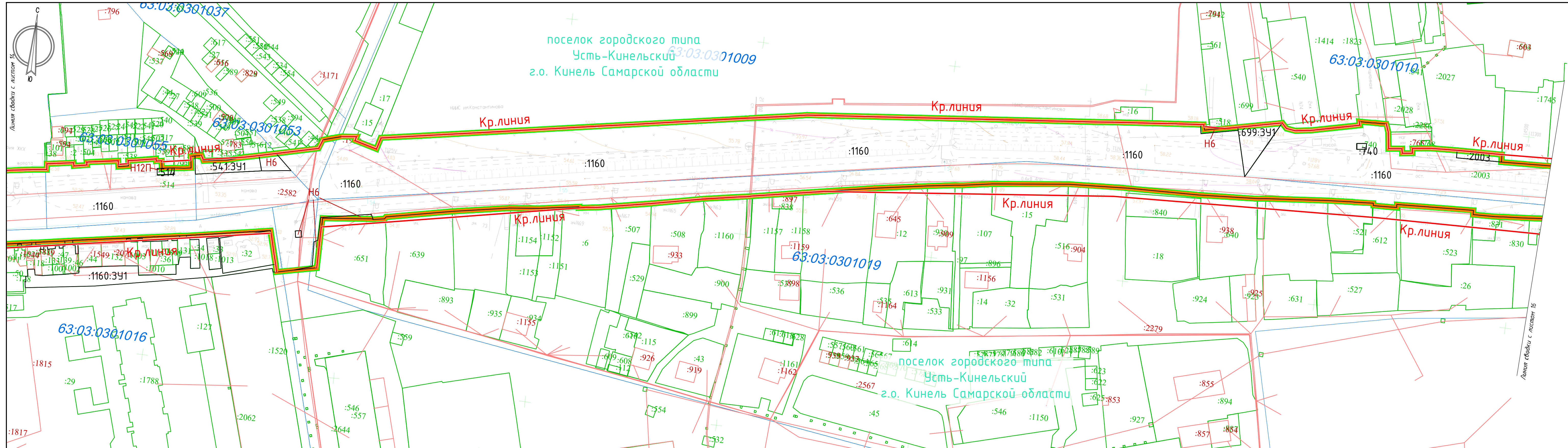
Пояснительные надписи, содержащие информацию о линейном объекте транспортной инфраструктуры

- Граница территории, в отношении которой осуществляется подготовка проекта межевания территории
- Граница зоны планируемого размещения автомобильной дороги общего пользования регионального значения в Самарской области Самара - Бугуруслан, расположенной в городских округах Самара, Кинель, муниципальном районе Волжский Самарской области
- Красные линии, утвержденные в составе проекта планировки территории
- Придорожная полоса
- Ось трассы

- Границы земельных участков, поставленных на государственный кадастровый учет
- Объекты капитального строительства, в том числе поставленных на государственный кадастровый учет
- Границы кадастровых кварталов
- Границы муниципальных образований
- Границы населенных пунктов

- Границы образуемых земельных участков, из земель государственная собственность на которые не разграничена
- Границы земельных участков, принадлежащих третьим лицам, подлежащих изъятию, поставленных на государственный кадастровый учет
- Границы земельных участков, составляющих зону планируемого размещения, в том числе предполагаемых к разделу в соответствии с зоной планируемого размещения объекта
- Границы зон действия публичных сервитутов
- Зона санитарной охраны (л пояс) водооградных скважин ООО "Бекон", ООО "Терминал" - 15 м.

Изм.	Коллц.	Лист № док.	Подп.	Дата	ОЧ-ПМТ-1. ГЧ Документация по планировке территории в целях определения полосы отвода автомобильной дороги общего пользования регионального значения в Самарской области Самара - Бугуруслан, расположенной в городских округах Самара, Кинель, муниципальном районе Волжский Самарской области	Стадия	Лист	Листов
Разработал	Тевеляев			10.23		ПМТ	14	26
					Основная часть проекта межевания территории			
					Чертеж межевания территории М1:1000	ИП Тевеляев А.П.		



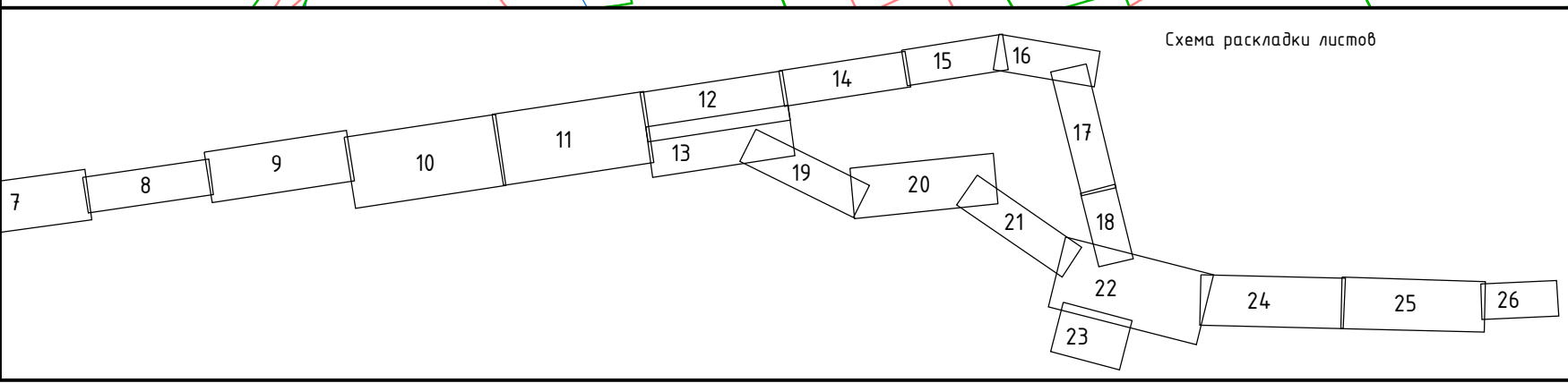
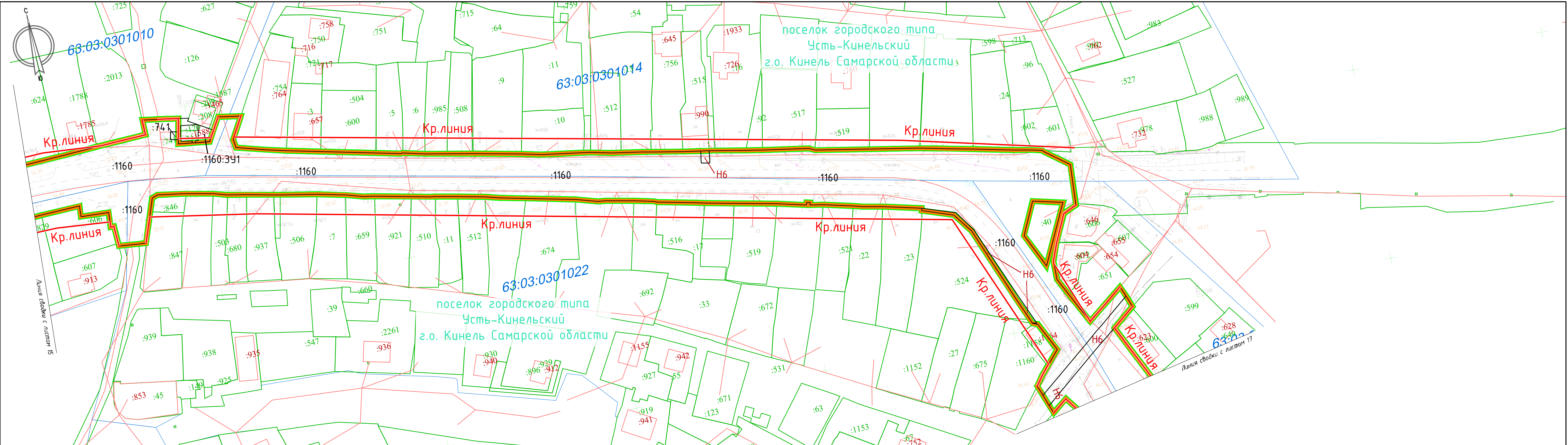
Пояснительные надписи, содержащие информацию о линейном объекте транспортной инфраструктуры

- Граница территории, в отношении которой осуществляется подготовка проекта межевания территории
- Граница зоны планируемого размещения автомобильной дороги общего пользования регионального значения в Самарской области Самара - Бузуруслан, расположенной в городских округах Самара, Кинель, муниципальном районе Волжский Самарской области
- Красные линии, утвержденные в составе проекта планировки территории
- Придорожная полоса
- Ось трассы

- :587 Границы земельных участков, поставленных на государственный кадастровый учет
- :575 Объекты капитального строительства, в том числе поставленных на государственный кадастровый учет
- Границы кадастровых кварталов
- Границы муниципальных образований
- Границы населенных пунктов

- Н1 Границы образуемых земельных участков, из земель государственная собственность на которые не разграничена
- :361 Границы земельных участков, принадлежащих третьим лицам, подлежащих изъятию, поставленных на государственный кадастровый учет
- :325 Границы земельных участков, составляющих зону планируемого размещения, в том числе предполагаемых к разделу в соответствии с зоной планируемого размещения объекта
- ПС1 Границы зон действия публичных сервитутов
- Зона санитарной охраны (I пояс) водозаборных скважин ООО "Бекон", ООО "Терминал" - 15 м.

ОЧ-ПМТ-1. ГЧ					
Документация по планировке территории в целях определения полосы отвода автомобильной дороги общего пользования регионального значения в Самарской области Самара - Бузуруслан, расположенной в городских округах Самара, Кинель, муниципальном районе Волжский Самарской области					
Изм.	Колуч	Лист	№ док.	Подп.	Дата
	Разработал	Тевеляев			10.23
Основная часть проекта межевания территории					
Чертеж межевания территории М1:1000					
Стадия	Лист	Листов			
ПМТ	15	26			
ИП Тевеляев А.П.					



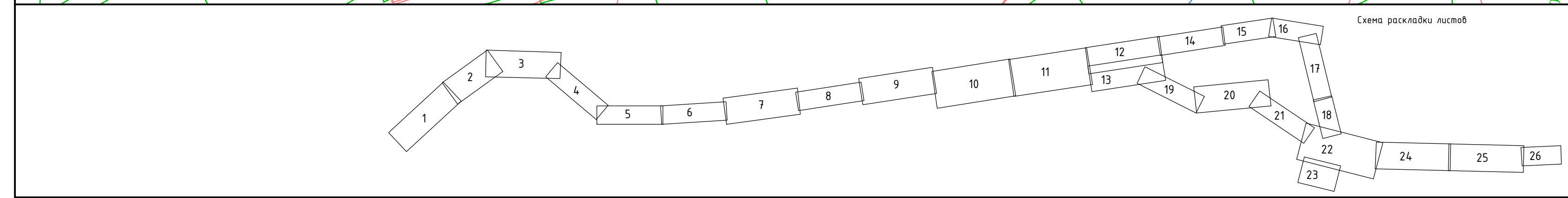
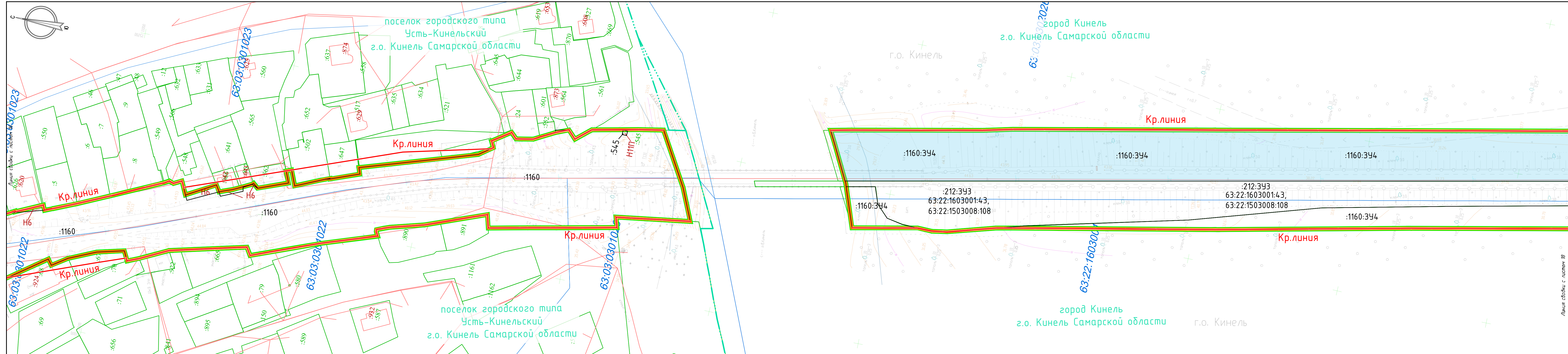
Пояснительные надписи, содержащие информацию о линейном объекте транспортной инфраструктуры

- Граница территории, в отношении которой осуществляется подготовка проекта межевания территории
- Граница зоны планируемого размещения автомобильной дороги общего пользования регионального значения в Самарской области Самара - Бузуруслан, расположенной в городских округах Самара, Кинель, муниципальном районе Волжский Самарской области
- Красные линии, утвержденные в составе проекта планировки территории
- Придорожная полоса
- Ось трассы

- :587 Границы земельных участков, поставленных на государственный кадастровый учет
- :575 Объекты капитального строительства, в том числе поставленных на государственный кадастровый учет
- Границы кадастровых кварталов
- Границы муниципальных образований
- Границы населенных пунктов

- Н1 Границы образуемых земельных участков, из земель государственная собственность на которые не разграничена
- :361 Границы земельных участков, принадлежащих третьим лицам, подлежащих изъятию, поставленных на государственный кадастровый учет
- :325 Границы земельных участков, составляющих зону планируемого размещения, в том числе предполагаемых к разделу в соответствии с зоной планируемого размещения объекта
- ПС1 Границы зон действия публичных сервитутов
- Зона санитарной охраны (I пояс) водозаборных скважин ООО "Бекон", ООО "Терминал" - 15 м.

ОЧ-ПМТ-1. ГЧ									
Документация по планировке территории в целях определения полосы отвода автомобильной дороги общего пользования регионального значения в Самарской области Самара - Бузуруслан, расположенной в городских округах Самара, Кинель, муниципальном районе Волжский Самарской области									
Изм.	Колуч	Лист	№ док.	Подп.	Дата	Основная часть проекта межевания территории	Стадия	Лист	Листов
Разработал	Тевеляев				10.23		ПМТ	16	26
Чертеж межевания территории М1:1000							ИП Тевеляев А.П.		



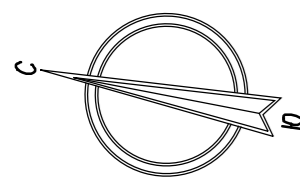
Пояснительные надписи, содержащие информацию о линейном объекте транспортной инфраструктуры

- Граница территории, в отношении которой осуществляется подготовка проекта межевания территории
- Граница зоны планируемого размещения автомобильной дороги общего пользования регионального значения в Самарской области Самара - Бузуруслам, расположенной в городских округах Самара, Кинель, муниципальном районе Волжский Самарской области
- Красные линии, утвержденные в составе проекта планировки территории
- Придорожная полоса
- Ось трассы

- :587 Границы земельных участков, поставленных на государственный кадастровый учет
- :575 Объекты капитального строительства, в том числе поставленных на государственный кадастровый учет
- Границы кадастровых кварталов
- Границы муниципальных образований
- Границы населенных пунктов

- H1 Границы образуемых земельных участков, из земель государственная собственность на которые не разграничена
- :361 Границы земельных участков, принадлежащих третьим лицам, подлежащих изъятию, поставленных на государственный кадастровый учет
- :325 Границы земельных участков, составляющих зону планируемого размещения, в том числе предполагаемых к разделу в соответствии с зоной планируемого размещения объекта
- ПС1 Границы зон действия публичных сервитютов
- Зона санитарной охраны (II пояс) водоохраных скважин ООО "Бекон", ООО "Терминал" - 15 м.

				ОЧ-ПМТ-1. ГЧ		
				Документация по планировке территории в целях определения полосы отвода автомобильной дороги общего пользования регионального значения в Самарской области Самара - Бузуруслам, расположенной в городских округах Самара, Кинель, муниципальном районе Волжский Самарской области		
Изм.	Колуч.	Лист № док.	Подп.	Дата		
Разработал	Тевеляев			10.23		
				Основная часть проекта межевания территории		
				Стадия	Лист	Листов
				ПМТ	17	26
				Чертеж межевания территории М1:1000		
				ИП Тевеляев А.П.		



город Кинель
г.о. Кинель Самарской области

г.о. Кинель

Кр. линия

Кр. линия

город Кинель
г.о. Кинель Самарской области

г.о. Кинель

63:03:0302026

63:22:1603001

:1160:3У4

:1160:3У4

:1160:3У4

:1160:3У4

:212:3У3

:212:3У3

63:22:1603001:43, 63:22:1503008:108

63:22:1603001:43, 63:22:1503008:108

:1160:3У4

:1160:3У4

:1160:3У4

:1160:3У4

Линия сводки с листом 17

Линия сводки с листом 19

Пояснительные надписи, содержащие информацию о линейном объекте транспортной инфраструктуры



Граница территории, в отношении которой осуществляется подготовка проекта межевания территории



Граница зоны планируемого размещения автомобильной дороги общего пользования регионального значения в Самарской области Самара – Бузуруслан, расположенной в городских округах Самара, Кинель, муниципальном районе Волжский Самарской области



Красные линии, утвержденные в составе проекта планировки территории



Придорожная полоса



Ось трассы



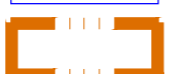
Границы земельных участков, поставленных на государственный кадастровый учет



Объекты капитального строительства, в том числе поставленных на государственный кадастровый учет



Границы кадастровых кварталов




Границы муниципальных образований




Границы населенных пунктов



Границы образуемых земельных участков, из земель государственная собственность на которые не разграничена



Границы земельных участков, принадлежащих третьим лицам, подлежащих изъятию, поставленных на государственный кадастровый учет



Границы земельных участков, составляющих зону планируемого размещения, в том числе предполагаемых к разделу в соответствии с зоной планируемого размещения объекта

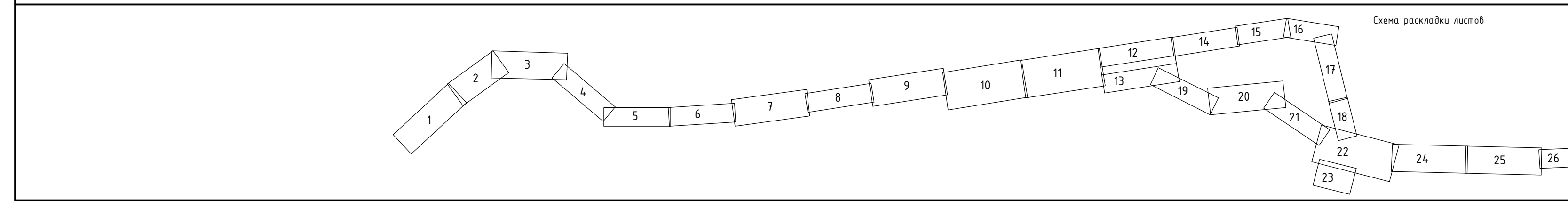
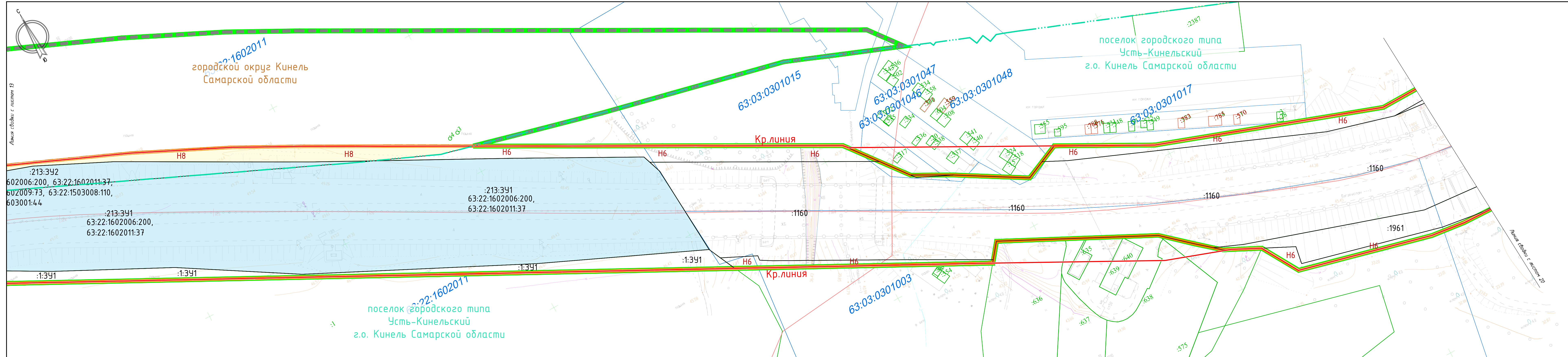


Границы зон действия публичных сервитутов



Зона санитарной охраны (I пояс) водозаборных скважин ООО "Бекон", ООО "Терминал" – 15 м.

						ОЧ-ПМТ-1. ГЧ			
						Документация по планировке территории в целях определения полосы отвода автомобильной дороги общего пользования регионального значения в Самарской области Самара – Бузуруслан, расположенной в городских округах Самара, Кинель, муниципальном районе Волжский Самарской области			
Изм.	Колуч	Лист	№ док.	Подп.	Дата	Основная часть проекта межевания территории	Стадия	Лист	Листов
Разработал	Тевеляев				10.23		ПМТ	18	26
						Чертеж межевания территории М1:1000	ИП Тевеляев А.П.		



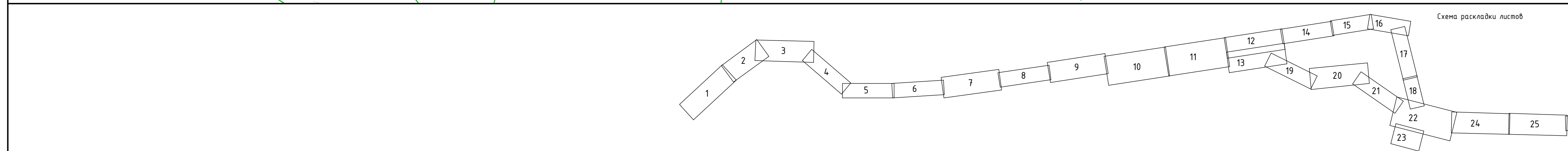
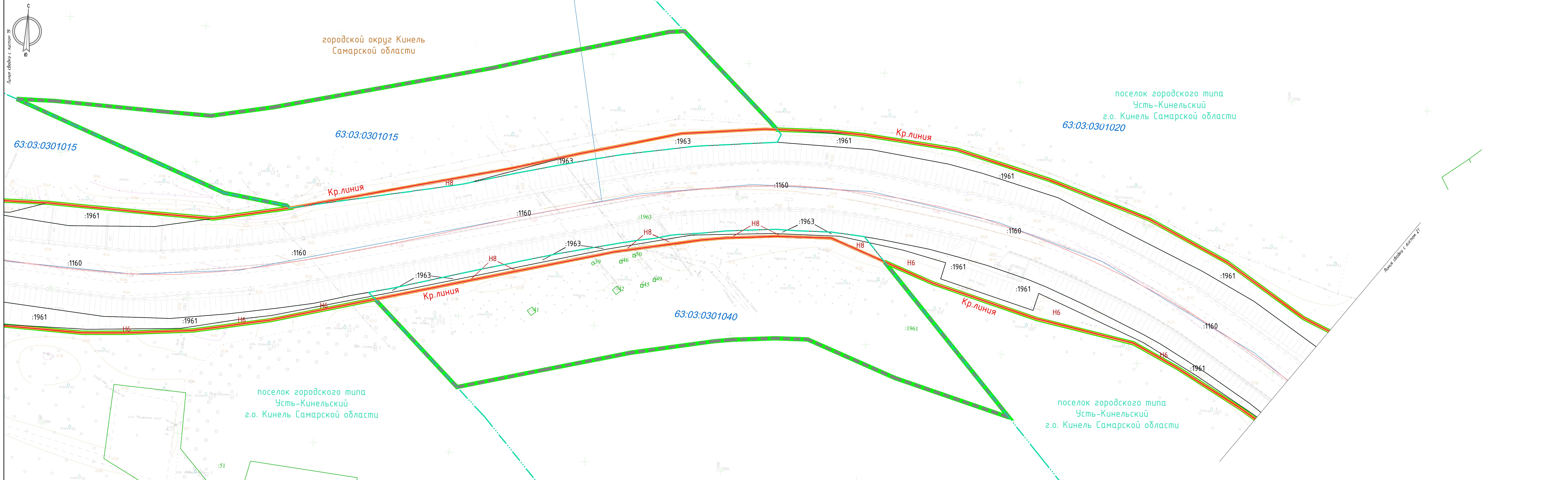
Пояснительные надписи, содержащие информацию о линейном объекте транспортной инфраструктуры

- Граница территории, в отношении которой осуществляется подготовка проекта межевания территории
- Граница зоны планируемого размещения автомобильной дороги общего пользования регионального значения в Самарской области Самара - Бузуруслам, расположенной в городских округах Самара, Кинель, муниципальном районе Волжский Самарской области
- Красные линии, утвержденные в составе проекта планировки территории
- Придорожная полоса
- Ось трассы

- Границы земельных участков, поставленных на государственный кадастровый учет
- Объекты капитального строительства, в том числе поставленных на государственный кадастровый учет
- Границы кадастровых кварталов
- Границы муниципальных образований
- Границы населенных пунктов

- Границы образуемых земельных участков, из земель государственная собственность на которые не разграничена
- Границы земельных участков, принадлежащих третьим лицам, подлежащих изъятию, поставленных на государственный кадастровый учет
- Границы земельных участков, составляющих зону планируемого размещения, в том числе предполагаемых к разделу в соответствии с зоной планируемого размещения объекта
- Границы зон действия публичных сервитютов
- Зона санитарной охраны (л пояс) водооградных скважин ООО "Бекон", ООО "Терминал" - 15 м.

				ОЧ-ПМТ-1. ГЧ		
				Документация по планировке территории в целях определения полосы отвода автомобильной дороги общего пользования регионального значения в Самарской области Самара - Бузуруслам, расположенной в городских округах Самара, Кинель, муниципальном районе Волжский Самарской области		
Изм.	Кол-во	Лист № док.	Подп.	Дата		
Разработал	Тевеляев			10.23		
				Основная часть проекта межевания территории		
				Чертеж межевания территории М1:1000		
				Стадия	Лист	Листов
				ПМТ	19	26
				ИП Тевеляев А.П.		



Пояснительные надписи, содержащие информацию о линейном объекте транспортной инфраструктуры

- Граница территории, в отношении которой осуществляется подготовка проекта межевания территории
- Граница зоны планировочного размещения автомобильной дороги общего пользования на государственной кадастровый учет
- Красные линии, утвержденные в составе проекта планировки территории
- Придорожная полоса
- Ось трассы

Границы земельных участков, поставленных на государственный кадастровый учет

Объекты капитального строительства, в том числе поставленных на государственный кадастровый учет

Границы кадастровых кварталов

Границы муниципальных образований

Границы населенных пунктов

Границы образуемых земельных участков, из земель государственной собственности на которые не разграничена

Границы земельных участков, принадлежащих третьим лицам, подлежащих изъятию, поставленных на государственный кадастровый учет

Границы земельных участков, составляющих зону планировочного размещения, в том числе предполагаемых к разделу в соответствии с зоной планировочного размещения объекта

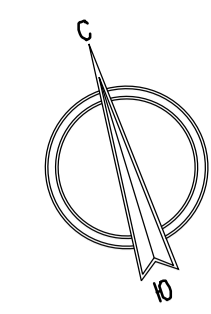
Границы зон действия публичных сервитутов

Зона санитарной охраны (I пояса) водозаборных скважин 000 "Бекон", 000 "Терминал" – 15 м.

Изм.				Кол.				Лист				№ док.				Подп.				Дата			
Разработал				Тевеляев												10.23							
Основная часть проекта межевания территории												Стадия		Лист		Листов							
Чертеж межевания территории М1:1000												ПМТ		20		26							
ИП Тевеляев А.П.																							

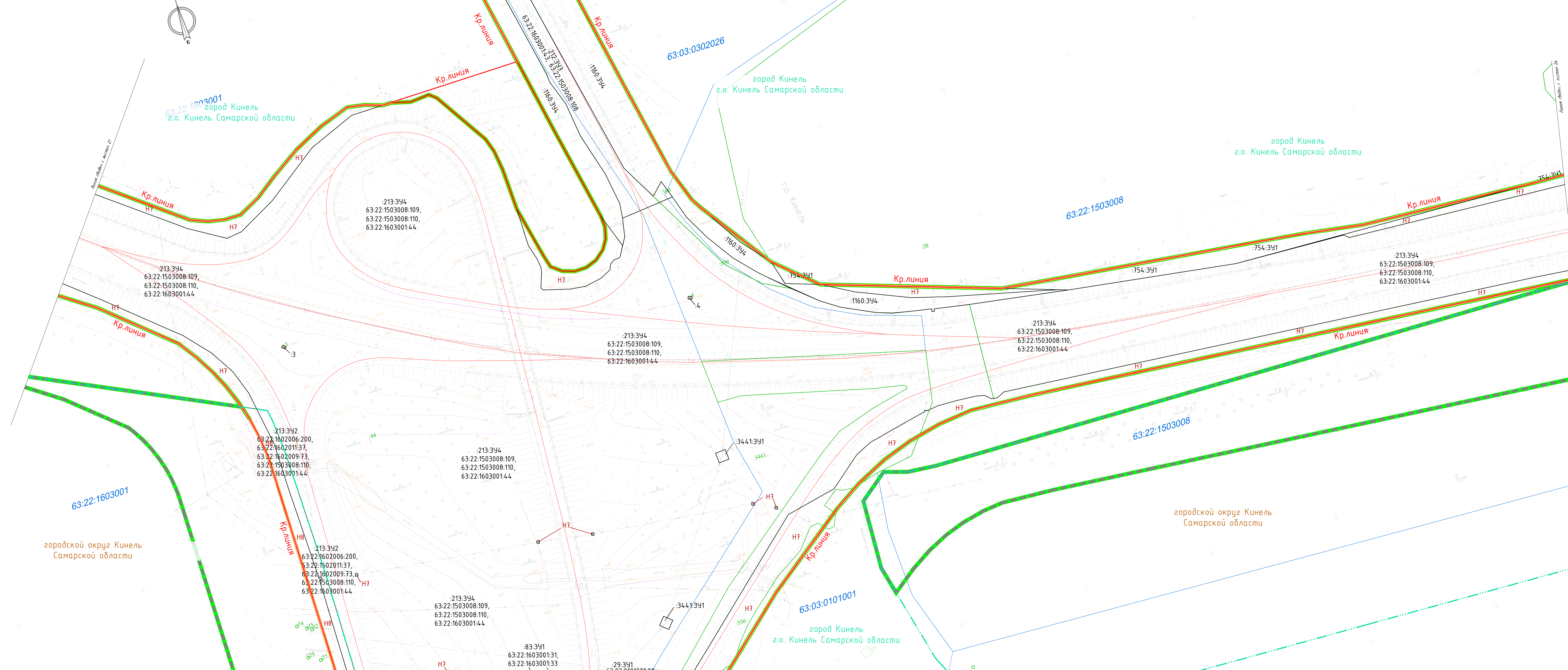
ОЧ-ПМТ-1. ГЧ

Документация по планировке территории в целях определения полосы отвода автомобильной дороги общего пользования регионального значения в Самарской области Самары – Бузулуки, расположенной в городских округах Самара, Кинель, муниципальном районе Волжский Самарской области

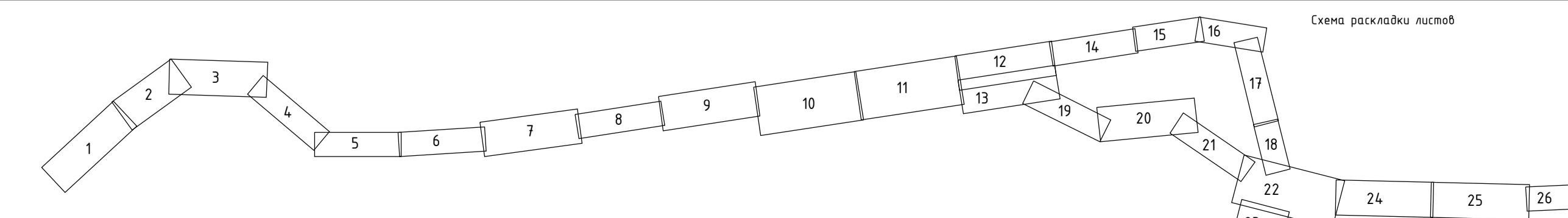


Линия сводки с листом 18

Линия сводки с листом 24



Линия сводки с листом 23



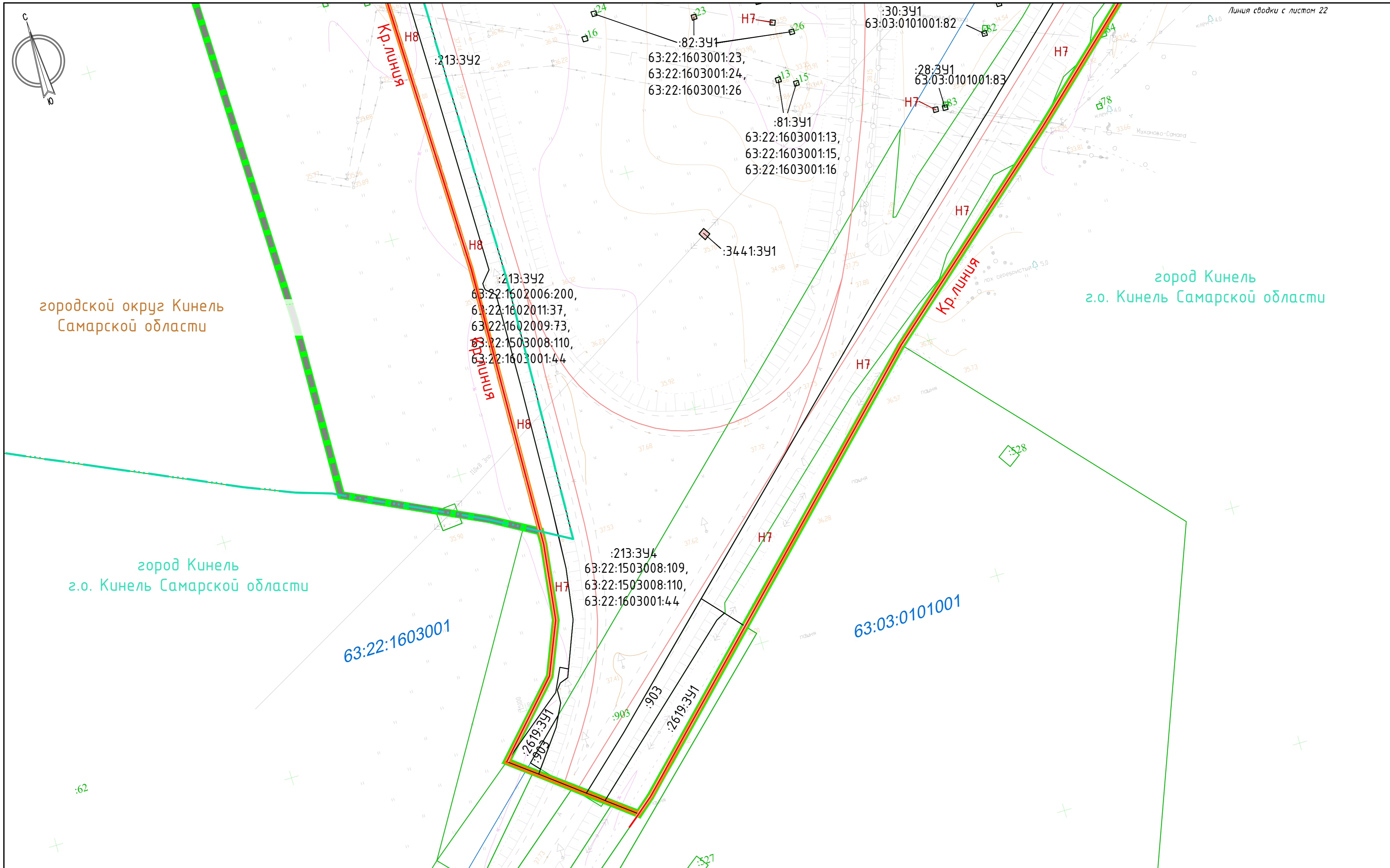
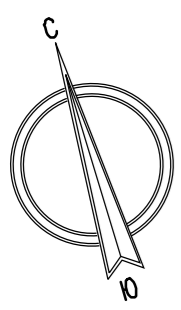
- Пояснительные надписи, содержащие информацию о линиях объекта транспортной инфраструктуры
- Граница территории, в отношении которой осуществляется подготовка проекта межевания территории
 - Граница зоны планируемого размещения автомобильной дороги общего пользования регионального значения в Самарской области (Самара - Бурдугино), расположенной в городском округе Самара, Кинель, муниципальном районе Волжский Самарской области
 - Красные линии, утвержденные в составе проекта планировки территории
 - Придорожная полоса
 - Ось трассы

- :S87 Границы земельных участков, поставленных на государственной кадастровый учет
- :S75 Объекты капитального строительства, в том числе поставленных на государственной кадастровый учет
- :S25 Границы кадастровых кварталов
- Границы муниципальных образований
- Границы населенных пунктов

- H1 Границы образуемых земельных участков, из земель государственной собственности на которые не разграничена
- :361 Границы земельных участков, принадлежащих третьим лицам, подлежащих изъятию, поставленных на государственной кадастровый учет
- :325 Границы земельных участков, составляющих зону планируемого размещения в том числе прилегающих к развязке в соответствии с зонами планируемого размещения объекта
- ПС1 Границы зон действия публичной сервитута
- Зона санитарной охраны в поле воблаборных скважин ООО "Бакки", ООО "Терминал" - 15 м.

Изм.	Колуч	Лист	Дата
Разработано	Тевелев	10.23	

04-ПМТ-1. ГЧ			
Документация по планировке территории в целях определения полосы отвода автомобильной дороги общего пользования регионального значения в Самарской области, Самары - Бурдугино, расположенной в городском округе Самара, Кинель, муниципальном районе Волжский Самарской области			
Изм.	Колуч	Лист	Дата
Разработано	Тевелев	10.23	
Основная часть проекта межевания территории			
Чертеж межевания территории М1:1000			
Стандарт	Лист	Листов	
ПМТ	22	26	
			ИП Тевелев А.П.



городской округ Кинель Самарской области

город Кинель г.о. Кинель Самарской области

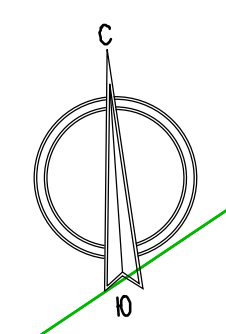
Пояснительные надписи, содержащие информацию о линейном объекте транспортной инфраструктуры

- Граница территории, в отношении которой осуществляется подготовка проекта межевания территории
- Граница зоны планируемого размещения автомобильной дороги общего пользования регионального значения в Самарской области Самара - Бузулуслан, расположенной в городских округах Самара, Кинель, муниципальном районе Волжский Самарской области
- Красные линии, утвержденные в составе проекта планировки территории
- Придорожная полоса
- Ось трассы

- :587 Границы земельных участков, поставленных на государственный кадастровый учет
- :575 Объекты капитального строительства, в том числе поставленных на государственный кадастровый учет
- Границы кадастровых кварталов
- Границы муниципальных образований
- Границы населенных пунктов

- H1 Границы образуемых земельных участков, из земель государственная собственность на которые не разграничена
- :361 Границы земельных участков, принадлежащих третьим лицам, подлежащих изъятию, поставленных на государственный кадастровый учет
- :325 Границы земельных участков, составляющих зону планируемого размещения, в том числе предполагаемых к разделу в соответствии с зоной планируемого размещения объекта
- ПС1 Границы зон действия публичных сервитутов
- Зона санитарной охраны (I пояс) водозаборных скважин 000 "Бекон", 000 "Терминал" - 15 м.

					ОЧ-ПМТ-1. ГЧ		
					Документация по планировке территории в целях определения полосы отвода автомобильной дороги общего пользования регионального значения в Самарской области Самара - Бузулуслан, расположенной в городских округах Самара, Кинель, муниципальном районе Волжский Самарской области		
Изм.	Коллч	Лист	№ док	Подп.	Дата		
Разработал	Тевеляев				10.23		
Основная часть проекта межевания территории					Стадия	Лист	Листов
					ПМТ	23	26
Чертеж межевания территории М1:1000					ИП Тевеляев А.П.		



Лист свобод с листом 22

Лист свобод с листом 25

город Кинель
г.о. Кинель Самарской области

Кр. линия

Кр. линия

63:22:1503008

:1160:394

:1160:394

:1160:394

Кр. линия

Кр. линия

Кр. линия

H7

H7

H7

H7

H7

H7

H7

H7

H7

:213:394
63:22:1503008:109,
63:22:1503008:110,
63:22:1603001:44

:213:394
63:22:1503008:109,
63:22:1503008:110,
63:22:1603001:44

:213:394
63:22:1503008:109,
63:22:1503008:110,
63:22:1603001:44

:213:392
63:22:1602006:200,
63:22:1602011:37,
63:22:1602009:73,
63:22:1503008:110,
63:22:1603001:44

:213:392
63:22:1602006:200, 63:22:1602011:37,
63:22:1602009:73, 63:22:1503008:110,
63:22:1603001:44

:213:392
63:22:1602006:200, 63:22:1602011:37, 63:22:1602009:73, 63:22:1503008:110, 63:22:1603001:44

:1160:395

:1160:395

Кр. линия

Кр. линия

Кр. линия

Кр. линия

H7

H7

H8

H8

H8

H8

H8

H8

H8

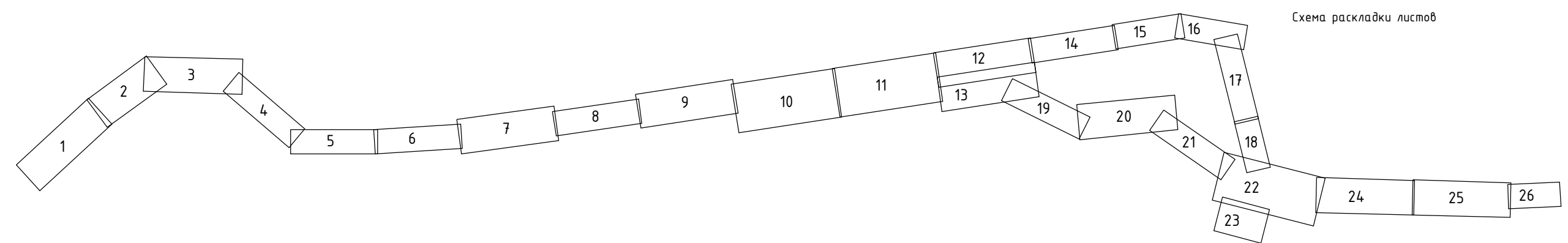
H8

H8

:1160:395

:1160:395

городской округ Кинель
Самарской области

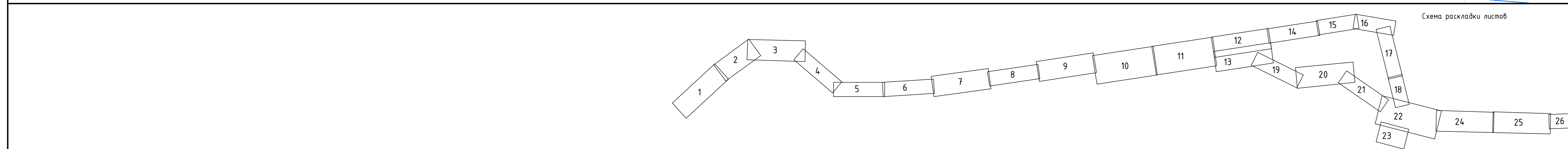
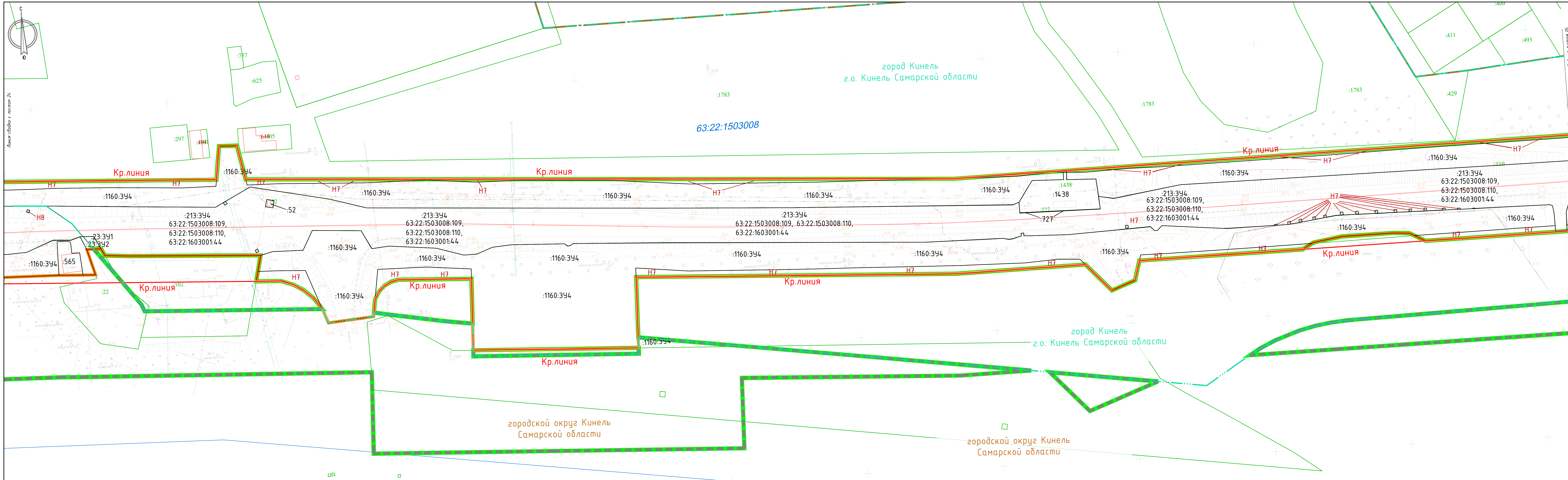


- Пояснительные надписи, содержащие информацию о линейном объекте транспортной инфраструктуры
- Граница территории, в отношении которой осуществляется подготовка проекта межевания территории
 - Граница зоны планируемого размещения автомобильной дороги общего пользования регионального значения в Самарской области Самара - Бузулуки, расположенной в городских округах Самара, Кинель, муниципальном районе Волжский Самарской области
 - Красные линии, утвержденные в составе проекта планировки территории
 - Придорожная полоса
 - Ось трассы

- :587 Границы земельных участков, поставленных на государственный кадастровый учет
- :575 Объекты капитального строительства, в том числе поставленных на государственный кадастровый учет
- Границы кадастровых кварталов
- Границы муниципальных образований
- Границы населенных пунктов

- H1 Границы образуемых земельных участков, из земель государственной собственности на которые не разграничена
- :361 Границы земельных участков, принадлежащих третьим лицам, подлежащих изъятию, поставленных на государственный кадастровый учет
- :325 Границы земельных участков, составляющих зону планируемого размещения, в том числе предполагаемых к разделу в соответствии с зоной планируемого размещения объекта
- ПС1 Границы зон действия публичных сервитутов
- Зона санитарной охраны (I пояс) водозаборных скважин 000 "Бекон", 000 "Терминал" - 15 м.

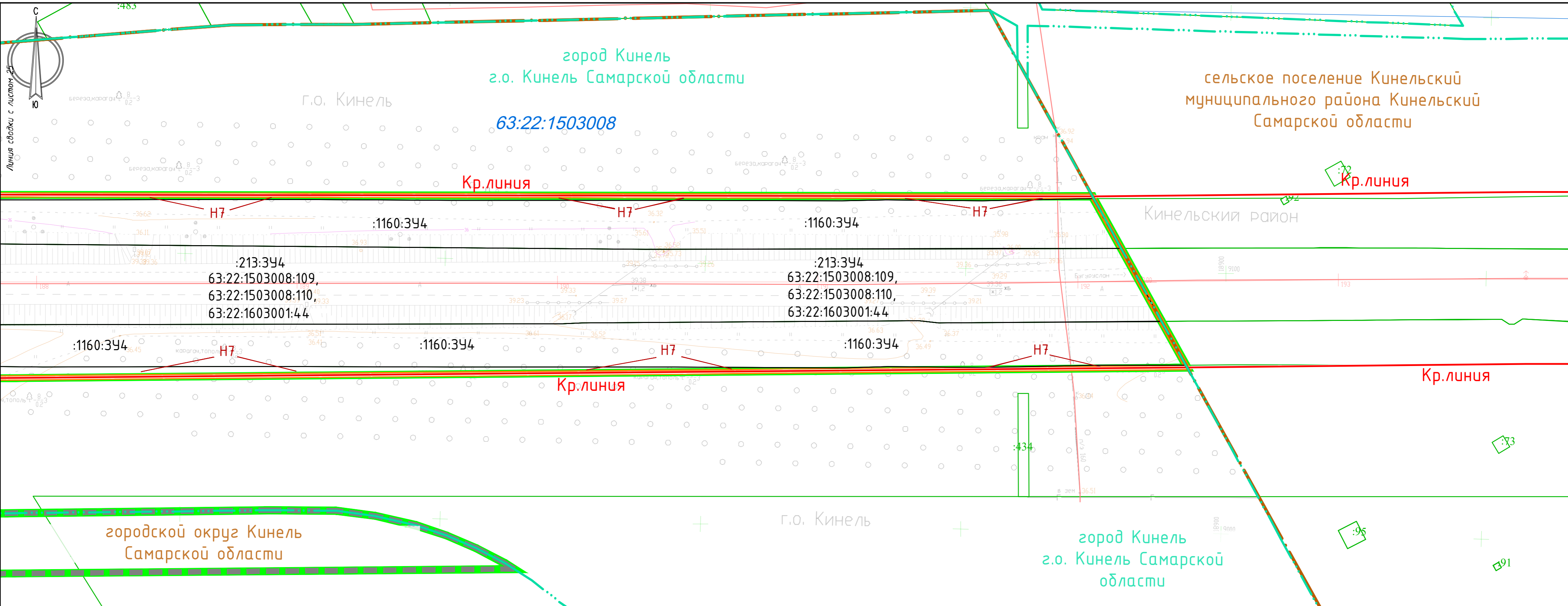
				ОЧ-ПМТ-1. ГЧ		
Изм.	Кол-во	Лист	№ док.	Подп.	Дата	Документация по планировке территории в целях определения полосы отвода автомобильной дороги общего пользования регионального значения в Самарской области Самара - Бузулуки, расположенной в городских округах Самара, Кинель, муниципальном районе Волжский Самарской области
Разработал	Тевельев				10.23	
Основная часть проекта межевания территории				Стадия	Лист	Листов
Чертеж межевания территории М1:1000				ПМТ	24	26
				ИП Тевельев А.П.		



- Пояснительные надписи, содержащие информацию о линейном объекте транспортной инфраструктуры
- Граница территории, в отношении которой осуществляется подготовка проекта межевания территории
 - Граница зоны планируемого размещения автомобильной дороги общего пользования регионального значения в Самарской области Самары - Бузулуки, расположенной в городских округах Самара, Кинель, муниципальном районе Волжский Самарской области
 - Красные линии, утвержденные в составе проекта планировки территории
 - Придорожная полоса
 - Ось трассы
 - Границы земельных участков, поставленных на государственный кадастровый учет
 - Объекты капитального строительства, в том числе поставленных на государственный кадастровый учет
 - Границы кадастровых кварталов
 - Границы муниципальных образований
 - Границы населенных пунктов

- Н1 Границы образуемых земельных участков, из земель государственной собственности на которые не разграничена государственная собственность на которые не разграничена
- :361 Границы земельных участков, принадлежащих третьим лицам, подлежащих изъятию, поставленных на государственный кадастровый учет
- :325 Границы земельных участков, составляющих зону планируемого размещения, в том числе предполагаемых к разделу в соответствии с зоной планируемого размещения объекта
- ПС1 Границы зон действия публичных сервитютов
- Зона санитарной охраны (полоса) водозаборных скважин ООО "Бекон", ООО "Терминал" - 15 м.

Изм.				Колуч				Лист				№ док.				Подп.				Дата				ОЧ-ПМТ-1. ГЧ															
Разработал				Тевеляев																10.23				Документация по планировке территории в целях определения полосы отвода автомобильной дороги общего пользования регионального значения в Самарской области Самары - Бузулуки, расположенной в городских округах Самара, Кинель, муниципальном районе Волжский Самарской области															
																								Основная часть проекта межевания территории				Стадия				Лист				Листов			
																								ПМТ				25				26							
																												Чертеж межевания территории М1:1000				ИП Тевеляев А.П.							



Пояснительные надписи, содержащие информацию о линейном объекте транспортной инфраструктуры

- Граница территории, в отношении которой осуществляется подготовка проекта межевания территории
- Граница зоны планируемого размещения автомобильной дороги общего пользования регионального значения в Самарской области Самара - Бузуруслан, расположенной в городских округах Самара, Кинель, муниципальном районе Волжский Самарской области
- Красные линии, утвержденные в составе проекта планировки территории
- Придорожная полоса
- Ось трассы

- :587 Границы земельных участков, поставленных на государственный кадастровый учет
- :575 Объекты капитального строительства, в том числе поставленных на государственный кадастровый учет
- Границы кадастровых кварталов
- Границы муниципальных образований
- Границы населенных пунктов

- Н1 Границы образуемых земельных участков, из земель государственная собственность на которые не разграничена
- :361 Границы земельных участков, принадлежащих третьим лицам, подлежащих изъятию, поставленных на государственный кадастровый учет
- :325 Границы земельных участков, составляющих зону планируемого размещения, в том числе предполагаемых к разделу в соответствии с зоной планируемого размещения объекта
- ПС1 Границы зон действия публичных сервитутов
- Зона санитарной охраны (I пояс) водозаборных скважин ООО "Бекон", ООО "Терминал" - 15 м.

					ОЧ-ПМТ-1. ГЧ					
					Документация по планировке территории в целях определения полосы отвода автомобильной дороги общего пользования регионального значения в Самарской области Самара - Бузуруслан, расположенной в городских округах Самара, Кинель, муниципальном районе Волжский Самарской области					
Изм.	Колыч	Лист	№ док.	Подп.	Дата	Основная часть проекта межевания территории	Стадия	Лист	Листов	
Разработал	Тевеляев				10.23		ПМТ	26	26	
					Чертеж межевания территории М1:1000			ИП Тевеляев А.П.		

Раздел 2. Проект межевания территории в целях определения границы полосы отвода автомобильной дороги общего пользования регионального значения в Самарской области Самара – Бугуруслан, расположенной в городских округах Самара, Кинель, муниципальном районе Волжский Самарской области

Общие положения

Проект межевания территории подготовлен в соответствии с Законом Самарской области от 12.07.2006 № 90-ГД «О градостроительной деятельности на территории Самарской области», постановлением Правительства Самарской области «Об утверждении схемы территориального планирования Самарской области» от 13 декабря 2007 года № 261.

Проект межевания территории подготовлен на основании приказа министерства транспорта и автомобильных дорог Самарской области от 26.12.2022 № 499 «О подготовке документации по планировке территории в целях определения границы полосы отвода автомобильной дороги общего пользования регионального значения в Самарской области Самара – Бугуруслан, расположенной в городских округах Самара, Кинель, муниципальном районе Волжский Самарской области», приказа министерства транспорта и автомобильных дорог Самарской области от 21.11.2023 № 361 «О внесении изменений в приказ министерства транспорта и автомобильных дорог Самарской области от 26.12.2022 № 499 «О подготовке документации по планировке территории в целях определения границы полосы отвода автомобильной дороги общего пользования регионального значения в Самарской области Самара – Бугуруслан, расположенной в городских округах Самара, Кинель, муниципальном районе Волжский Самарской области».

Проект межевания территории подготовлен Индивидуальным предпринимателем Тевеляевым Александром Петровичем в соответствии с заданием на разработку документации по планировке территории в целях определения границы полосы отвода автомобильной дороги общего пользования регионального значения в Самарской области Самара – Бугуруслан, расположенной в городских округах Самара, Кинель, муниципальном районе

Волжский Самарской области, проект межевания территории, являющегося приложением № 1 к Договору от 16.05.2023 № 28-23/63, заключенному с министерством транспорта и автомобильных дорог Самарской области.

Подготовка проекта межевания территории осуществлялась в соответствии с Градостроительным кодексом Российской Федерации, применительно к застроенным и подлежащим застройке территориям, расположенным в границах элементов планировочной структуры, установленных проектом планировки территории в целях определения границы полосы отвода автомобильной дороги общего пользования регионального значения в Самарской области Самара – Бугуруслан, расположенной в городских округах Самара, Кинель, муниципальном районе Волжский Самарской области (далее – автомобильная дорога).

В административном отношении территория размещения автомобильной дороги расположена в границах городского поселения Смышляевка муниципального района Волжский, городского округа Кинель, сельских поселений Чубовка и Кинельский муниципального района Кинельский, городского округа Самары.

№ п/п	Населенный пункт/сельское поселение	Площадь зоны планируемого размещения, кв.м
1	городское поселение Смышляевка	180 398
2	поселок городского типа Смышляевка	21 180
3	поселок Спутник	159 607
4	поселок Энергетик	1 768
5	городской округ Кинель	248 010
6	город Кинель	607 657
7	поселок городского типа Алексеевка	425 009
8	поселок городского типа Усть-Кинельский	380 905
9	сельское поселение Чубовка	35 548
10	сельское поселение Кинельский	43 353
11	городской округ Самара	13 446

Площадь зоны планируемого размещения объекта (постоянный отвод) – 2 116 881 кв.м.

Разница площадей обусловлена погрешностью стыковочных точек в сведениях Единого государственного реестра недвижимости.

Подготовка настоящего проекта межевания территории осуществляется для определения местоположения границ, образуемых и изменяемых земельных участков.

Образуемые земельные участки отнесены к территории общего пользования.

Категория земель «Земли промышленности, энергетики, транспорта, связи, радиовещания, телевидения, информатики, земли для обеспечения космической деятельности, земли обороны, безопасности и земли иного специального назначения» далее в таблицах будет сокращено и указываться как «Земли промышленности».

Настоящий проект межевания территории является основанием для проведения соответствующих кадастровых работ и внесения сведений об образуемых, изменяемых земельных участках в Единый государственный реестр недвижимости.

Таблица 1. Перечень образуемых земельных участков, расположенных в границах зоны планируемого размещения (постоянный отвод) автомобильной дороги общего пользования регионального значения в Самарской области Самара – Бугуруслан, расположенной в городских округах Самара, Кинель, муниципальном районе Волжский Самарской области, в том числе в отношении которых предполагается изъятие для государственных нужд Самарской области

№ п/п	№ на чертеже	Кадастровый номер исходного земельного участка	Адрес исходного земельного участка	Вид собственности	Категория исходного земельного участка	Вид разрешенного использования исходного земельного участка	Площадь исходного земельного участка/уточненная	Способ образования	Площадь образуемого земельного участка	Категория образуемого земельного участка	Описание местоположения образуемого земельного участка	Условный номер образуемого земельного участка	Вид разрешенного использования образуемого земельного участка
городское поселение Смышляевка муниципального района Волжский Самарской области													
1	Н1							Образование из земель	10 504	Земли промышленности	Самарская область, Волжский район, городское поселение Смышляевка	63:17:0000000:3У1	Автомобильный транспорт
2	Н2							Образование из земель	9 498	Земли населенных пунктов	Самарская область, Волжский район, городское поселение Смышляевка, поселок городского типа Смышляевка	63:17:0000000:3У2	Земельные участки (территории) общего пользования
3	Н3П							Образование из земель	21	Земли населенных пунктов	Самарская область, Волжский район, городское поселение Смышляевка, поселок Спутник	63:17:0000000:3У3	Земельные участки (территории) общего пользования
4	Н4							Образование из земель	1 574	Земли населенных пунктов	Самарская область, Волжский район, городское поселение	63:17:0000000:3У4	Земельные участки (территории) общего пользования

№ п/п	№ на чертеже	Кадастровый номер исходного земельного участка	Адрес исходного земельного участка	Вид собственности	Категория исходного земельного участка	Вид разрешенного использования исходного земельного участка	Площадь исходного земельного участка/учтенная	Способ образования	Площадь образуемого земельного участка	Категория образуемого земельного участка	Описание местоположения образуемого земельного участка	Условный номер образуемого земельного участка	Вид разрешенного использования образуемого земельного участка
											Смышляевка, посёлок Спутник		
5	:324	63:17:0000000:324 (63:17:0304008:90)	Самарская обл., муниципальный район Волжский, в границах городского поселения Смышляевка, автомобильная дорога общего пользования Самара-Бугуруслан	Собственность субъекта РФ	Земли населенных пунктов	под автомобильную дорогу общего пользования Самара-Бугуруслан	133457,4	-	145	Земли промышленности	Самарская область, Волжский район, городское поселение Смышляевка	63:17:0000000:324 (63:17:0304008:90)	Автомобильный транспорт
6	:324	63:17:0000000:324 (63:17:0304008:91)	Самарская обл., муниципальный район Волжский, в границах городского поселения Смышляевка, автомобильная дорога общего пользования Самара-Бугуруслан,	Собственность субъекта РФ	Земли населенных пунктов	под автомобильную дорогу общего пользования Самара-Бугуруслан	133457,4	-	145	Земли промышленности	Самарская область, Волжский район, городское поселение Смышляевка	63:17:0000000:324 (63:17:0304008:91)	Автомобильный транспорт
7	:5502	63:17:0000000:5502	Российская Федерация, Самарская область, муниципальный район Волжский, п.г.т. Смышляевка, км 23+200 а/д "Самара-Бугуруслан"	Собственность субъекта РФ	Земли населенных пунктов	Земельные участки (территории) общего пользования	36	-	36	Земли промышленности	Самарская область, Волжский район, городское поселение Смышляевка	63:17:0000000:5502	Автомобильный транспорт

№ п/п	№ на чертеже	Кадастровый номер исходного земельного участка	Адрес исходного земельного участка	Вид собственности	Категория исходного земельного участка	Вид разрешенного использования исходного земельного участка	Площадь исходного земельного участка/уточненная	Способ образования	Площадь образуемого земельного участка	Категория образуемого земельного участка	Описание местоположения образуемого земельного участка	Условный номер образуемого земельного участка	Вид разрешенного использования образуемого земельного участка
8	:916	63:17:0301015:916	Российская Федерация, Самарская область, муниципальный район Волжский, п.г.т. Смышляевка, км 23+200 а/д "Самара-Бугуруслан".	Собственность субъекта РФ	Земли промышленности	Автомобильный транспорт	49	-	49	Земли промышленности	Самарская область, Волжский район, городское поселение Смышляевка	63:17:0301015:916	Автомобильный транспорт
9	:986	63:17:0301015:986	Самарская область, р-н. Волжский.	Собственность субъекта РФ	Земли промышленности	Автомобильный транспорт	97	-	97	Земли промышленности	Самарская область, Волжский район, городское поселение Смышляевка	63:17:0301015:986	Автомобильный транспорт
10	:528	63:01:0252005:528	Самарская область, р-н. Волжский	Собственность субъекта РФ	Земли промышленности	Автомобильный транспорт	872/873	-	873	Земли промышленности	Самарская область, Волжский район, городское поселение Смышляевка	63:01:0252005:528	Автомобильный транспорт
11	:325	63:17:0000000:325	Самарская обл., муниципальный район Волжский, в границах городского поселения Смышляевка, автомобильная дорога общего пользования Самара-Бугуруслан	Собственность субъекта РФ	Земли промышленности,	под автомобильную дорогу общего пользования Самара-Бугуруслан	138220	-	137823	Земли промышленности	Самарская область, Волжский район, городское поселение Смышляевка	63:17:0000000:325	Автомобильный транспорт
12	:3385	63:17:0000000:3385	Самарская область, Волжский район, в	Собственность субъекта РФ	Земли промышленности	Под автомобильной дорогой общего	28054,69	-	28037	Земли промышленности	Самарская область, Волжский район,	63:17:0000000:3385	Автомобильный транспорт

№ п/п	№ на чертеже	Кадастровый номер исходного земельного участка	Адрес исходного земельного участка	Вид собственности	Категория исходного земельного участка	Вид разрешенного использования исходного земельного участка	Площадь исходного земельного участка/уточненная	Способ образования	Площадь образуемого земельного участка	Категория образуемого земельного участка	Описание местоположения образуемого земельного участка	Условный номер образуемого земельного участка	Вид разрешенного использования образуемого земельного участка
			границах городского поселения Смышляевка			пользования Самара-Бугуруслан (км 21 - км 25,85)					городское поселение Смышляевка		
13	:324:3 У2	63:17:0000000:324 (63:17:0306006:26, 63:17:0306002:126, 63:17:0306003:64, 63:17:0306004:86)	Самарская обл., муниципальный район Волжский, в границах городского поселения Смышляевка, автомобильная дорога общего пользования Самара-Бугуруслан,	Собственность субъекта РФ	Земли населенных пунктов	под автомобильную дорогу общего пользования Самара-Бугуруслан	133457,4	Раздел с сохранением в измененных границах	123259	Земли населенных пунктов	Самарская область, Волжский район, городское поселение Смышляевка, поселок Спутник	63:17:0000000:324:3У2 (63:17:0306006:26, 63:17:0306002:126, 63:17:0306003:64, 63:17:0306004:86)	Земельные участки (территории) общего пользования
14	:3376	63:17:0000000:3376	Самарская область, Волжский район, в п. Спутник.	Собственность субъекта РФ	Земли населенных пунктов	Под автомобильной дорогой общего пользования Самара-Бугуруслан (км 21 - км 25,85)	34468/34472	-	34472	Земли населенных пунктов	Самарская область, Волжский район, городское поселение Смышляевка, поселок Спутник	63:17:0000000:3376	Земельные участки (территории) общего пользования
15	:6960	63:17:0000000:6960	Самарская область, Волжский район, городское поселение Смышляевка, п. Энергетик.	Собственность субъекта РФ	Земли населенных пунктов	Земельные участки (территории) общего пользования	1768	-	1768	Земли населенных пунктов	Самарская область, Волжский район, городское поселение Смышляевка, поселок Энергетик	63:17:0000000:6960	Земельные участки (территории) общего пользования
16	:324:3 У1	63:17:0000000:324 (63:17:0304008:92, 63:17:0304007:50)	Самарская обл., муниципальный район Волжский, в границах городского	Собственность субъекта РФ	Земли населенных пунктов	под автомобильную дорогу общего пользования Самара-Бугуруслан	133457,4	Раздел с сохранением в измененных границах	515	Земли населенных пунктов	Самарская область, Волжский район, городское поселение Смышляевка,	63:17:0000000:324:3У1 (63:17:0304008:92, 63:17:0304007:50)	Земельные участки (территории) общего пользования

№ п/п	№ на чертеже	Кадастровый номер исходного земельного участка	Адрес исходного земельного участка	Вид собственности	Категория исходного земельного участка	Вид разрешенного использования исходного земельного участка	Площадь исходного земельного участка/уточненная	Способ образования	Площадь образуемого земельного участка	Категория образуемого земельного участка	Описание местоположения образуемого земельного участка	Условный номер образуемого земельного участка	Вид разрешенного использования образуемого земельного участка
			поселения Смышляевка, автомобильная дорога общего пользования Самара-Бугуруслан,								поселок городского типа Смышляевка		
17	:5823:3У1	63:17:0000000:5823	Самарская область, Волжский район, в границах городского поселения Смышляевка.	Собственность субъекта РФ	Земли населенных пунктов	Автомобильная дорога общего пользования межмуниципального значения в Самарской области "Самара-Бугуруслан"-Петра Дубрава, и размещения объектов дорожного сервиса	61417	Раздел с сохранением в измененных границах	108	Земли населенных пунктов	Самарская область, Волжский район, городское поселение Смышляевка, поселок городского типа Смышляевка	63:17:0000000:5823:3У1	Земельные участки (территории) общего пользования
18	:3377	63:17:0000000:3377	Самарская область, Волжский район, п.г.т. Стройкерамика.	Собственность субъекта РФ	Земли населенных пунктов	Под автомобильной дорогой общего пользования Самара-Бугуруслан (км 21 - км 23,85)	10340	-	10335	Земли населенных пунктов	Самарская область, Волжский район, городское поселение Смышляевка, поселок городского типа Смышляевка	63:17:0000000:3377	Земельные участки (территории) общего пользования
19	:341:3У1	63:17:0301015:341	Российская Федерация, Самарская обл., р-н Волжский, напротив пос.г.т. Стройкерамика, в районе	Земли промышленности	Неразграниченная государственная собственность	для строительства магазина	560	Раздел с сохранением в измененных границах	423	Земли промышленности	Самарская область, Волжский район, городское поселение Смышляевка	63:17:0301015:341:3У1	Автомобильный транспорт

№ п/п	№ на чертеже	Кадастровый номер исходного земельного участка	Адрес исходного земельного участка	Вид собственности	Категория исходного земельного участка	Вид разрешенного использования исходного земельного участка	Площадь исходного земельного участка/учтенная	Способ образования	Площадь образуемого земельного участка	Категория образуемого земельного участка	Описание местоположения образуемого земельного участка	Условный номер образуемого земельного участка	Вид разрешенного использования образуемого земельного участка
			автодороги Самара-Бугуруслан, участок б/н.										
20	:358:3 У1	63:17:0301015:358	Российская Федерация, Самарская область, Волжский район, в районе п.г.т. Стройкерамика, участок б/н.	Земли промышленности	Неразграниченная государственная собственность	Для строительства торговой базы	45000	Раздел с сохранением в измененных границах	1093	Земли промышленности	Самарская область, Волжский район, городское поселение Смышляевка	63:17:0301015:358:3У1	Автомобильный транспорт
21	:361	63:17:0301015:361	Российская Федерация, Самарская область, Волжский район, в районе автодороги "Самара-Бугуруслан" напротив п.г.т. Стройкерамика, участок б/н.	Земли промышленности	Неразграниченная государственная собственность	для строительства торговых рядов	700	-	701	Земли промышленности	Самарская область, Волжский район, городское поселение Смышляевка	63:17:0301015:361	Автомобильный транспорт
22	:599	63:17:0301015:599	Российская Федерация, Самарская область, Волжский район, поселок г.т. Смышляевка, ул. Механизаторов, 3.	Земли промышленности	Неразграниченная государственная собственность	для строительства торгового павильона	300	-	300	Земли промышленности	Самарская область, Волжский район, городское поселение Смышляевка	63:17:0301015:599	Автомобильный транспорт
23	:643	63:17:0301015:643	Российская Федерация, Самарская область, Волжский	Земли промышленности	Неразграниченная государственная собственность	для установки торгового павильона	144	-	144	Земли промышленности	Самарская область, Волжский район, городское	63:17:0301015:643	Автомобильный транспорт

№ п/п	№ на чертеже	Кадастровый номер исходного земельного участка	Адрес исходного земельного участка	Вид собственности	Категория исходного земельного участка	Вид разрешенного использования исходного земельного участка	Площадь исходного земельного участка/уточненная	Способ образования	Площадь образуемого земельного участка	Категория образуемого земельного участка	Описание местоположения образуемого земельного участка	Условный номер образуемого земельного участка	Вид разрешенного использования образуемого земельного участка
			район, южнее п.г.т. Стройкерамика, участок б/н		сть						поселение Смышляевка		
24	:225	63:17:0301015:225	Российская Федерация, Самарская обл., р-н Волжский ориентир местоположения вне границ на разделительной полосе автодороге "Самара-Бугуруслан"	Земли промышленности	Неразграниченная государственная собственность	Для размещения рекламного щита	14	-	14	Земли промышленности	Самарская область, Волжский район, городское поселение Смышляевка	63:17:0301015:225	Автомобильный транспорт
25	:258	63:17:0301015:258	Российская Федерация, Самарская обл., р-н Волжский ориентир местоположения вне границ на разделительной полосе автодороги . "Самара-Бугуруслан"	Земли промышленности	Неразграниченная государственная собственность	Для размещения рекламного щита	14	-	14	Земли промышленности	Самарская область, Волжский район, городское поселение Смышляевка	63:17:0301015:258	Автомобильный транспорт
26	:1:3У1	63:17:0306002:1	Российская Федерация, Самарская область, муниципальный район Волжский, городское поселение Смышляевка, поселок Спутник,	Земли сельскохозяйственного назначения	Частная	Склады	400	Раздел с сохранением в измененных границах	142	Земли населенных пунктов	Самарская область, Волжский район, городское поселение Смышляевка, поселок Спутник	63:17:0306002:1:3У1	Земельные участки (территории) общего пользования

№ п/п	№ на чертеже	Кадастровый номер исходного земельного участка	Адрес исходного земельного участка	Вид собственности	Категория исходного земельного участка	Вид разрешенного использования исходного земельного участка	Площадь исходного земельного участка/уточненная	Способ образования	Площадь образуемого земельного участка	Категория образуемого земельного участка	Описание местоположения образуемого земельного участка	Условный номер образуемого земельного участка	Вид разрешенного использования образуемого земельного участка
			улица Придорожная, зем										
27	:113:3 У1	63:17:0306002:113	Российская Федерация, Самарская обл., р-н Волжский Массив "Спутник" СТ СТ "Трест-11" участок 5.	Земли сельскохозяйственного назначения	Неразграниченная государственная собственность	Для садоводства	670	Раздел с сохранением в измененных границах	139	Земли населенных пунктов	Самарская область, Волжский район, городское поселение Смышляевка, поселок Спутник	63:17:0306002:113:3У1	Земельные участки (территории) общего пользования
28	:319:3 У1	63:17:0301015:319	Самарская область, муниципальный район Волжский, п.г.т. Стройкерамика - торговско-складской комплекс.	Земли населенных пунктов	Частная	Для строительства торгово-складского комплекса	99645	Раздел с сохранением в измененных границах	700	Земли населенных пунктов	Самарская область, Волжский район, городское поселение Смышляевка, поселок городского типа Смышляевка	63:17:0301015:319:3У1	Земельные участки (территории) общего пользования
29	:313	63:17:0304010:313	Самарская область, Волжский район, поселок городского типа Смышляевка	Земли населенных пунктов	Неразграниченная государственная собственность	объекты бытового обслуживания (бани, сауны, приёмные пункты прачечных и химчисток, парикмахерские и т.п.); площадки для мусоросборников	24	-	24	Земли населенных пунктов	Самарская область, Волжский район, городское поселение Смышляевка, поселок городского типа Смышляевка	63:17:0304010:313	Земельные участки (территории) общего пользования
ИТОГО									362 953				
городской округ Кинель Самарской области													
30	Н5							Образован	24256	Земли	Самарская	63:03:0000000:3У5	Земельные

№ п/п	№ на чертеже	Кадастровый номер исходного земельного участка	Адрес исходного земельного участка	Вид собственности	Категория исходного земельного участка	Вид разрешенного использования исходного земельного участка	Площадь исходного земельного участка/утраченная	Способ образования	Площадь образуемого земельного участка	Категория образуемого земельного участка	Описание местоположения образуемого земельного участка	Условный номер образуемого земельного участка	Вид разрешенного использования образуемого земельного участка
								ие из земель		населенных пунктов	область, городской округ Кинель, поселок городского типа Алексеевка		участки (территории) общего пользования
31	Н6							Образование из земель	27616	Земли населенных пунктов	Самарская область, городской округ Кинель, поселок городского типа Усть-Кинельский	63:03:0000000:3У6	Земельные участки (территории) общего пользования
32	Н7							Образование из земель	53252	Земли населенных пунктов	Самарская область, городской округ Кинель, город Кинель	63:03:0000000:3У7	Земельные участки (территории) общего пользования
33	Н8							Образование из земель	58946	Земли промышленности, энергетики, транспорта, связи, радиовещания, телевидения, информатики, земли для обеспечения космической деятельности, земли обороны, безопасности и земли иного специального назначения	Самарская область, городской округ Кинель	63:03:0000000:3У8	Автомобильный транспорт
34	Н11П							Образование из земель	9	Земли населенных пунктов	Самарская область, городской округ Кинель, поселок городского	63:03:0301023:3У11	Земельные участки (территории) общего пользования

№ п/п	№ на чертеже	Кадастровый номер исходного земельного участка	Адрес исходного земельного участка	Вид собственности	Категория исходного земельного участка	Вид разрешенного использования исходного земельного участка	Площадь исходного земельного участка/учтенная	Способ образования	Площадь образуемого земельного участка	Категория образуемого земельного участка	Описание местоположения образуемого земельного участка	Условный номер образуемого земельного участка	Вид разрешенного использования образуемого земельного участка
											типа Усть-Кинельский		
35	Н12П							Образование из земель	29	Земли населенных пунктов	Самарская область, городской округ Кинель, поселок городского типа Усть-Кинельский	63:03:0301055:3У12	Земельные участки (территории) общего пользования
36	Н13П							Образование из земель	449	Земли населенных пунктов	Самарская область, городской округ Кинель, поселок городского типа Алексеевка	63:22:1702005:3У13	Земельные участки (территории) общего пользования
37	Н14П							Образование из земель	177	Земли населенных пунктов	Самарская область, городской округ Кинель, поселок городского типа Усть-Кинельский	63:03:0301005:3У14	Земельные участки (территории) общего пользования
38	Н15П							Образование из земель	77	Земли населенных пунктов	Самарская область, городской округ Кинель, поселок городского типа Усть-Кинельский	63:03:0301005:3У15	Земельные участки (территории) общего пользования
39	:212	63:22:0000000:212 (63:22:1602009:72)	Самарская обл., Кинельский район,	Собственность субъекта РФ	Земли промышленности	Под автомобильную дорогу общего пользования "Самара-Бугуруслан"	124278	-	4879	Земли промышленности	Самарская область, городской округ Кинель	63:22:0000000:212 (63:22:1602009:72)	Автомобильный транспорт
40	:719:3У1	63:22:0000000:719	Самарская область, городской	Собственность субъекта РФ	Земли населенных пунктов	для автомобильной дороги	18346	Раздел с сохранением в	911	Земли промышленности	Самарская область, городской	63:22:0000000:719:3У1	Автомобильный транспорт

№ п/п	№ на чертеже	Кадастровый номер исходного земельного участка	Адрес исходного земельного участка	Вид собственности	Категория исходного земельного участка	Вид разрешенного использования исходного земельного участка	Площадь исходного земельного участка/учтенная	Способ образования	Площадь образуемого земельного участка	Категория образуемого земельного участка	Описание местоположения образуемого земельного участка	Условный номер образуемого земельного участка	Вид разрешенного использования образуемого земельного участка
			округ Кинель.			общего пользования "Самара-Бугуруслан"-Советы		измененных границах			округ Кинель		
41	:1963	63:03:0000000:1963	Самарская область, г. Кинель.	Собственность субъекта РФ	Земли населенных пунктов	Земельные участки (территории) общего пользования	2622	-	2623	Земли промышленности	Самарская область, городской округ Кинель	63:03:0000000:1963	Автомобильный транспорт
42	:1160:3У5	63:03:0000000:1160	Самарская область, г. Кинель.	Собственность субъекта РФ	Земли населенных пунктов	под автомобильной дорогой общего пользования Самара - Бугуруслан (км 25,85 - км 76,4)	417171	Раздел с сохранением в измененных границах	4355	Земли промышленности	Самарская область, городской округ Кинель	63:03:0000000:1160:3У5	Автомобильный транспорт
43	:212	63:22:0000000:212 (63:22:1602006:199)	Самарская обл., Кинельский район,	Собственность субъекта РФ	Земли промышленности	Под автомобильную дорогу общего пользования "Самара-Бугуруслан"	124278	-	38525	Земли промышленности	Самарская область, городской округ Кинель	63:22:0000000:212 (63:22:1602006:199)	Автомобильный транспорт
44	:212	63:22:0000000:212 (63:22:1602011:38)	Самарская обл., Кинельский район,	Собственность субъекта РФ	Земли промышленности	Под автомобильную дорогу общего пользования "Самара-Бугуруслан"	124278	-	3101	Земли промышленности	Самарская область, городской округ Кинель	63:22:0000000:212 (63:22:1602011:38)	Автомобильный транспорт
45	:213:3У2	63:22:0000000:213 (63:22:1602006:200, 63:22:1602011:37, 63:22:1602009:73, 63:22:1503008:110, 63:22:1603001:44)	Самарская обл., Кинельский район,	Собственность субъекта РФ	Земли промышленности	Под автомобильную дорогу общего пользования "Самара-Бугуруслан"	1711776	Раздел с сохранением в измененных границах	134266	Земли промышленности	Самарская область, городской округ Кинель	63:22:0000000:213:3У2 (63:22:1602006:200, 63:22:1602011:37, 63:22:1602009:73, 63:22:1503008:110, 63:22:1603001:44)	Автомобильный транспорт
46	:212:3У3	63:22:0000000:212 (63:22:1603001:43, 63:22:1503008:108)	Самарская обл., Кинельский район,	Собственность субъекта РФ	Земли промышленности	Под автомобильную дорогу общего	124278	Раздел с сохранением в измененн	22648	Земли населенных пунктов	Самарская область, городской округ Кинель,	63:22:0000000:212:3У3 (63:22:1603001:43, 63:22:1503008:108)	Земельные участки (территории) общего

№ п/п	№ на чертеже	Кадастровый номер исходного земельного участка	Адрес исходного земельного участка	Вид собственности	Категория исходного земельного участка	Вид разрешенного использования исходного земельного участка	Площадь исходного земельного участка/уточненная	Способ образования	Площадь образуемого земельного участка	Категория образуемого земельного участка	Описание местоположения образуемого земельного участка	Условный номер образуемого земельного участка	Вид разрешенного использования образуемого земельного участка
						пользования "Самара-Бугуруслан"		ых границах			город Кинель		пользования
47	:903	63:03:0101001:903	Самарская область, г. Кинель	Собственность субъекта РФ	Земли населенных пунктов	Земельные участки (территории) общего пользования	875	-	875	Земли населенных пунктов	Самарская область, городской округ Кинель, город Кинель	63:03:0101001:903	Земельные участки (территории) общего пользования
48	:2619:ЗУ1	63:03:0000000:2619	Самарская область, город Кинель	Собственность субъекта РФ	Земли населенных пунктов	Земельные участки (территории) общего пользования	58656	Раздел с сохранением в измененных границах	1441	Земли населенных пунктов	Самарская область, городской округ Кинель, город Кинель	63:03:0000000:2619:ЗУ1	Земельные участки (территории) общего пользования
49	:1160:ЗУ4	63:03:0000000:1160	Местоположение установлено относительно ориентира, расположенного в границах участка. Почтовый адрес ориентира: Самарская область, г. Кинель.	Собственность субъекта РФ	Земли населенных пунктов	под автомобильной дорогой общего пользования Самара - Бугуруслан (км 25,85 - км 76,4)	417171	Раздел с сохранением в измененных границах	136226	Земли населенных пунктов	Самарская область, городской округ Кинель, город Кинель	63:03:0000000:1160:ЗУ4	Земельные участки (территории) общего пользования
50	:213:ЗУ4	63:22:0000000:213 (63:22:1503008:109, 63:22:1503008:110, 63:22:1603001:44)	Самарская обл., Кинельский район,	Собственность субъекта РФ	Земли промышленности	Под автомобильную дорогу общего пользования "Самара-Бугуруслан"	1711776	Раздел с сохранением в измененных границах	388504	Земли населенных пунктов	Самарская область, городской округ Кинель, город Кинель	63:22:0000000:213:ЗУ4 (63:22:1503008:109, 63:22:1503008:110, 63:22:1603001:44)	Земельные участки (территории) общего пользования
51	:213:ЗУ3	63:22:0000000:213 (63:22:1702004:13, 63:22:1703003:171, 63:22:1702002:53, 63:22:1702005:59, 63:22:1703004:124, 63:22:1702003:85, 63:22:1702001:20,	Самарская обл., Кинельский район,	Собственность субъекта РФ	Земли промышленности	Под автомобильную дорогу общего пользования "Самара-Бугуруслан"	1711776	Раздел с сохранением в измененных границах	259030	Земли населенных пунктов	Самарская область, городской округ Кинель, поселок городского типа Алексеевка	63:22:0000000:213:ЗУ3 (63:22:1702004:13, 63:22:1703003:171, 63:22:1702002:53, 63:22:1702005:59, 63:22:1703004:124, 63:22:1702003:85,	Земельные участки (территории) общего пользования

№ п/п	№ на чертеже	Кадастровый номер исходного земельного участка	Адрес исходного земельного участка	Вид собственности	Категория исходного земельного участка	Вид разрешенного использования исходного земельного участка	Площадь исходного земельного участка/учтенная	Способ образования	Площадь образуемого земельного участка	Категория образуемого земельного участка	Описание местоположения образуемого земельного участка	Условный номер образуемого земельного участка	Вид разрешенного использования образуемого земельного участка
		63:22:1703004:123, 63:22:1602009:73)										63:22:1702001:20, 63:22:1703004:123, 63:22:1602009:73)	
52	:4100	63:22:0000000:4100	Самарская область, Кинельский район, г. Кинель, пгт. Алексеевка, автомобильная дорога Обводная г. Самары от "Урал"	Собственность субъекта РФ	Земли промышленности	Автомобильный транспорт	63491	Публичный сервитут	63491	Земли населенных пунктов	Самарская область, городской округ Кинель, поселок городского типа Алексеевка	63:22:0000000:4100	Земельные участки (территории) общего пользования
53	:1160: ЗУ3	63:03:0000000:1160	Местоположение установлено относительно ориентира, расположенного в границах участка. Почтовый адрес ориентира: Самарская область, г. Кинель.	Собственность субъекта РФ	Земли населенных пунктов	под автомобильной дорогой общего пользования Самара - Бугуруслан (км 25,85 - км 76,4)	417171	Раздел с сохранением в измененных границах	29984	Земли населенных пунктов	Самарская область, городской округ Кинель, поселок городского типа Алексеевка	63:03:0000000:1160:3 У3	Земельные участки (территории) общего пользования
54	:212:3 У1	63:22:0000000:212 (63:22:1703003:170, 63:22:1703004:122, 63:22:1703004:127, 63:22:1602006:198, 63:22:1602006:199, 63:22:1602009:72)	Самарская обл., Кинельский район,	Собственность субъекта РФ	Земли промышленности	Под автомобильную дорогу общего пользования "Самара-Бугуруслан"	124278	Раздел с сохранением в измененных границах	45364	Земли населенных пунктов	Самарская область, городской округ Кинель, поселок городского типа Алексеевка	63:22:0000000:212:ЗУ 1 (63:22:1703003:170, 63:22:1703004:122, 63:22:1703004:127, 63:22:1602006:198, 63:22:1602006:199, 63:22:1602009:72)	Земельные участки (территории) общего пользования
55	:212:3 У2	63:22:0000000:212 (63:22:1602007:13, 63:22:1602006:199, 63:22:1602011:38)	Самарская обл., Кинельский район,	Собственность субъекта РФ	Земли промышленности	Под автомобильную дорогу общего пользования "Самара-Бугуруслан"	124278	Раздел с сохранением в измененных границах	9183	Земли населенных пунктов	Самарская область, городской округ Кинель, поселок городского типа Усть-Кинельский	63:22:0000000:212:ЗУ 2 (63:22:1602007:13, 63:22:1602006:199, 63:22:1602011:38)	Земельные участки (территории) общего пользования

№ п/п	№ на чертеже	Кадастровый номер исходного земельного участка	Адрес исходного земельного участка	Вид собственности	Категория исходного земельного участка	Вид разрешенного использования исходного земельного участка	Площадь исходного земельного участка/учтенная	Способ образования	Площадь образуемого земельного участка	Категория образуемого земельного участка	Описание местоположения образуемого земельного участка	Условный номер образуемого земельного участка	Вид разрешенного использования образуемого земельного участка
56	:213:3У1	63:22:0000000:213 (63:22:1602006:200, 63:22:1602011:37)	Самарская обл., Кинельский район,	Собственность субъекта РФ	Земли промышленности	Под автомобильную дорогу общего пользования "Самара-Бугуруслан"	1711776	Раздел с сохранением в измененных границах	82559	Земли населенных пунктов	Самарская область, городской округ Кинель, поселок городского типа Усть-Кинельский	63:22:0000000:213:3У1 (63:22:1602006:200, 63:22:1602011:37)	Земельные участки (территории) общего пользования
57	:2003	63:03:0301010:2003	Самарская область, г. Кинель, п.г.т. Усть-Кинельский, ул. Селекционная, д. 1	Собственность субъекта РФ	Земли населенных пунктов	территория общего пользования	91	-	91	Земли населенных пунктов	Самарская область, городской округ Кинель, поселок городского типа Усть-Кинельский	63:03:0301010:2003	Земельные участки (территории) общего пользования
58	:1961	63:03:0000000:1961	Самарская область, г. Кинель.	Собственность субъекта РФ	Земли населенных пунктов	Земельные участки (территории) общего пользования	26386	-	26390	Земли населенных пунктов	Самарская область, городской округ Кинель, поселок городского типа Усть-Кинельский	63:03:0000000:1961	Земельные участки (территории) общего пользования
59	:1160	63:03:0000000:1160	Самарская область, г. Кинель.	Собственность субъекта РФ	Земли населенных пунктов	под автомобильной дорогой общего пользования Самара - Бугуруслан (км 25,85 - км 76,4)	417171	-	228284	Земли населенных пунктов	Самарская область, городской округ Кинель, поселок городского типа Усть-Кинельский	63:03:0000000:1160	Земельные участки (территории) общего пользования
60	:23:3У2	63:22:1503008:23	Российская Федерация, Самарская область, г. Кинель, 40 км автодороги "Самара-Бугуруслан" (справа).	Земли промышленности	Неразграниченная государственная собственность	Для подъезда к посту технического обслуживания	96	Раздел с сохранением в измененных границах	35	Земли промышленности	Самарская область, городской округ Кинель	63:22:1503008:23:3У2	Автомобильный транспорт
61	:565	63:03:0101002:565	Самарская	Земли	Частная	Для	300	-	363	Земли	Самарская	63:03:0101002:565	Автомобильны

№ п/п	№ на чертеже	Кадастровый номер исходного земельного участка	Адрес исходного земельного участка	Вид собственности	Категория исходного земельного участка	Вид разрешенного использования исходного земельного участка	Площадь исходного земельного участка/учтенная	Способ образования	Площадь образуемого земельного участка	Категория образуемого земельного участка	Описание местоположения образуемого земельного участка	Условный номер образуемого земельного участка	Вид разрешенного использования образуемого земельного участка
			область, городской округ Кинель, г. Кинель, ул. Пушкина, д. 106А	населенных пунктов	собственность	строительства магазина				промышленности	область, городской округ Кинель		й транспорт
62	:138	63:22:1602006:138	Российская Федерация, Самарская область, г. Кинель, 32 км + 600 м автодороги "Самара-Бугуруслан" (разделительная полоса).	Земли промышленности	Неразграниченная государственная собственность	Для размещения рекламного щита	6	-	6	Земли промышленности	Самарская область, городской округ Кинель	63:22:1602006:138	Автомобильный транспорт
63	:82:ЗУ 1	63:22:0000000:82 (63:22:1603001:23, 63:22:1603001:24, 63:22:1603001:26)	Самарская обл, р-н Кинельский, Газопровод "Похвистнево-Самара" (Питка),.	Земли промышленности	Государственная федеральная	Для размещения газопровода "Похвистнево-Самара" (Питка)	1352	Раздел с сохранением в измененных границах	12	Земли населенных пунктов	Самарская область, городской округ Кинель, город Кинель	63:22:0000000:82:ЗУ1 (63:22:1603001:23, 63:22:1603001:24, 63:22:1603001:26)	Земельные участки (территории) общего пользования
64	:29:ЗУ 1	63:03:0000000:29 (63:03:0101001:80)	Самарская обл, г Кинель,	Земли населенных пунктов	Государственная федеральная	Для эксплуатации объектов магистрального газопровода "Похвистнево-Самара" (1 питка)	94	Раздел с сохранением в измененных границах	4	Земли населенных пунктов	Самарская область, городской округ Кинель, город Кинель	63:03:0000000:29:ЗУ1 (63:03:0101001:80)	Земельные участки (территории) общего пользования
65	:30:ЗУ 1	63:03:0000000:30 (63:03:0101001:82)	Российская Федерация, Самарская обл, г Кинель,	Земли населенных пунктов	Неразграниченная государственная собственность	Для эксплуатации объектов газопровода "Похвистнево-Самара" (2 питка)	219	Раздел с сохранением в измененных границах	4	Земли населенных пунктов	Самарская область, городской округ Кинель, город Кинель	63:03:0000000:30:ЗУ1 (63:03:0101001:82)	Земельные участки (территории) общего пользования
66	:28:ЗУ 1	63:03:0000000:28 (63:03:0101001:83)	Самарская обл, г Кинель,	Земли населенных пунктов	Государственная федеральная	Для эксплуатации объектов	143	Раздел с сохранением в	4	Земли населенных пунктов	Самарская область, городской	63:03:0000000:28:ЗУ1 (63:03:0101001:83)	Земельные участки (территории)

№ п/п	№ на чертеже	Кадастровый номер исходного земельного участка	Адрес исходного земельного участка	Вид собственности	Категория исходного земельного участка	Вид разрешенного использования исходного земельного участка	Площадь исходного земельного участка/учтенная	Способ образования	Площадь образуемого земельного участка	Категория образуемого земельного участка	Описание местоположения образуемого земельного участка	Условный номер образуемого земельного участка	Вид разрешенного использования образуемого земельного участка
					я	магистрального газопровода "Муханово-Самара"		измененных границах			округ Кинель, город Кинель		общего пользования
67	:81:3У1	63:22:0000000:81 (63:22:1603001:13, 63:22:1603001:15, 63:22:1603001:16)	Самарская обл., р-н Кинельский, Магистральный газопровод "Муханово-Самара",	Земли промышленности	Государственная федеральная	Для размещения магистрального газопровода "Муханово-Самара"	1568	Раздел с сохранением в измененных границах	12	Земли населенных пунктов	Самарская область, городской округ Кинель, город Кинель	63:22:0000000:81:3У1 (63:22:1603001:13, 63:22:1603001:15, 63:22:1603001:16)	Земельные участки (территории) общего пользования
68	:83:3У1	63:22:0000000:83 (63:22:1603001:31, 63:22:1603001:33)	Самарская обл., р-н Кинельский, Магистральный газопровод "Похвистнево-Самара" (I нитка),	Земли промышленности	Государственная федеральная	Для размещения магистрального газопровода "Похвистнево-Самара" (I нитка)	1839	Раздел с сохранением в измененных границах	8	Земли населенных пунктов	Самарская область, городской округ Кинель, город Кинель	63:22:0000000:83:3У1 (63:22:1603001:31, 63:22:1603001:33)	Земельные участки (территории) общего пользования
69	:3441:3У1	63:22:0000000:3441	Самарская область, г. Кинель.	Земли населенных пунктов	Частная собственность	под сооружением (электроснабжение)	550	Раздел с сохранением в измененных границах	133	Земли населенных пунктов	Самарская область, городской округ Кинель, город Кинель	63:22:0000000:3441:3У1	Земельные участки (территории) общего пользования
70	:3	63:22:1603001:3	Российская Федерация, Самарская область, г. Кинель, 36 км + 650 м (справа) автодороги "Самара-Бугуруслан".	Земли населенных пунктов	Неразграниченная государственная собственность	Для размещения рекламного щита	6	-	6	Земли населенных пунктов	Самарская область, городской округ Кинель, город Кинель	63:22:1603001:3	Земельные участки (территории) общего пользования
71	:4	63:22:1603001:4	Российская Федерация, Самарская обл., р-н Кинельский, 36	Земли населенных пунктов	Неразграниченная государственная собственность	Для размещения рекламного щита	6	-	6	Земли населенных пунктов	Самарская область, городской округ Кинель, город Кинель	63:22:1603001:4	Земельные участки (территории) общего пользования

№ п/п	№ на чертеже	Кадастровый номер исходного земельного участка	Адрес исходного земельного участка	Вид собственности	Категория исходного земельного участка	Вид разрешенного использования исходного земельного участка	Площадь исходного земельного участка/уточненная	Способ образования	Площадь образуемого земельного участка	Категория образуемого земельного участка	Описание местоположения образуемого земельного участка	Условный номер образуемого земельного участка	Вид разрешенного использования образуемого земельного участка
			км+900(слева) автодороги "Самара-Бугуруслан".										
72	:23:3У1	63:22:1503008:23	Российская Федерация, Самарская область, г. Кинель, 40 км автодороги "Самара-Бугуруслан" (справа).	Земли промышленности	Неразграниченная государственная собственность	Для подъезда к посту технического обслуживания	96	Раздел с сохранением в измененных границах	61	Земли населенных пунктов	Самарская область, городской округ Кинель, город Кинель	63:22:1503008:23:3У1	Земельные участки (территории) общего пользования
73	:727	63:22:1503008:727	Самарская область, г. Кинель, пгт. Алексеевка	Земли населенных пунктов	Неразграниченная государственная собственность	для размещения линейного объекта»Линейно-Кабельные сооружения ЛКС автодорожных телекоммуникационных сетей с использованием пакета микротрубок в границах муниципальных районов Самарской области. Участок «Самара(авто-мобильная дорога обводная г. Самара)- К	9	-	9	Земли населенных пунктов	Самарская область, городской округ Кинель, город Кинель	63:22:1503008:727	Земельные участки (территории) общего пользования
74	:754:3У1	63:22:1503008:754	Самарская область, г. Кинель, 38 км	Земли населенных пунктов	Частная собственность	Сельскохозяйственное использование	287163	Раздел с сохранением в измененных	3161	Земли населенных пунктов	Самарская область, городской округ Кинель,	63:22:1503008:754:3У1	Земельные участки (территории) общего

№ п/п	№ на чертеже	Кадастровый номер исходного земельного участка	Адрес исходного земельного участка	Вид собственности	Категория исходного земельного участка	Вид разрешенного использования исходного земельного участка	Площадь исходного земельного участка/уточненная	Способ образования	Площадь образуемого земельного участка	Категория образуемого земельного участка	Описание местоположения образуемого земельного участка	Условный номер образуемого земельного участка	Вид разрешенного использования образуемого земельного участка
			автодороги "Самара-Бугуруслан" (слева).					ых границах			город Кинель		пользования
75	:1438	63:22:0000000:1438	Самарская область, Кинельский р-н, 41 км автодороги Самара-Бугуруслан, зона 15, массив 31, квартал 0, участок 0001	Земли промышленности	Муниципальная собственность	Под автозаправочную станцию	1261	-	1261	Земли населенных пунктов	Самарская область, городской округ Кинель, город Кинель	63:22:0000000:1438	Земельные участки (территории) общего пользования
76	:52	63:22:1503008:52	Российская Федерация, Самарская область, г. Кинель, автодорога "Самара-Бугуруслан" 40 км (слева).	Земли населенных пунктов	Неразграниченная государственная собственность	под размещение торгового киоска	30	-	30	Земли населенных пунктов	Самарская область, городской округ Кинель, город Кинель	63:22:1503008:52	Земельные участки (территории) общего пользования
77	:3903	63:22:0000000:3903	Самарская область, г. Кинель, п.г.т. Алексеевка	Земли населенных пунктов	Неразграниченная государственная собственность	для размещения линейного объекта» Линейно-Кабельные сооружения ЛКС автодорожных телекоммуникационных сетей с использованием пакета микротрубок в границах муниципальных районов Самарской области.	81		80	Земли населенных пунктов	Самарская область, городской округ Кинель, поселок городского типа Алексеевка	63:22:0000000:3903	Земельные участки (территории) общего пользования

№ п/п	№ на чертеже	Кадастровый номер исходного земельного участка	Адрес исходного земельного участка	Вид собственности	Категория исходного земельного участка	Вид разрешенного использования исходного земельного участка	Площадь исходного земельного участка/учтенная	Способ образования	Площадь образуемого земельного участка	Категория образуемого земельного участка	Описание местоположения образуемого земельного участка	Условный номер образуемого земельного участка	Вид разрешенного использования образуемого земельного участка
						Участок «Самара(авто-мобильная дорога обводная г. Самара)- К							
78	:173:3У1	63:22:0000000:173 (63:22:1702004:10)	Российская Федерация, Самарская область, г. Кинель, 27 км автодороги "Самара-Бугуруслан" (справа),	Земли населенных пунктов	Неразграниченная государственная собственность	Для строительства транспортно-логистического центра	38549	Раздел с сохранением в измененных границах	113	Земли населенных пунктов	Самарская область, городской округ Кинель, поселок городского типа Алексеевка	63:22:0000000:173:3У1 (63:22:1702004:10)	Земельные участки (территории) общего пользования
79	:32:3У1	63:22:0000000:32 (63:22:1703003:114)	Самарская обл., Кинельский район, ЛЭП 35 кВ "АСК-1,2" с отп. АСК-1 на ПС АКSM, ЛЭП АСК-4 (ПС Смышляевка-110/35/10 кВ - ПС АКSM-35/10 кВ - ПС АСК-2-110/35/10 кВ),	Земли промышленности	Неразграниченная государственная собственность	Для размещения ЛЭП 35 кВ	823	Раздел с сохранением в измененных границах	25	Земли населенных пунктов	Самарская область, городской округ Кинель, поселок городского типа Алексеевка	63:22:0000000:32:3У1 (63:22:1703003:114)	Земельные участки (территории) общего пользования
80	:143:3У1	63:22:1703003:143 (63:22:1703003:146)	Самарская область, р-н Кинельский, севернее поселка Алексеевка,	Земли промышленности	Частная собственность	Для размещения двухцепной ВЛ-10кВ в габаритах 35 кВ	243	Раздел с сохранением в измененных границах	6	Земли населенных пунктов	Самарская область, городской округ Кинель, поселок городского типа Алексеевка	63:22:1703003:143:3У1 (63:22:1703003:146)	Земельные участки (территории) общего пользования
81	:63:3У1	63:22:0000000:63 (63:22:1703003:37)	Самарская обл, Кинельский район,	Земли промышленности	Государственная федеральная	Для размещения и эксплуатации объектов магистрально	836	Раздел с сохранением в измененных	3	Земли населенных пунктов	Самарская область, городской округ Кинель, поселок	63:22:0000000:63:3У1 (63:22:1703003:37)	Земельные участки (территории) общего пользования

№ п/п	№ на чертеже	Кадастровый номер исходного земельного участка	Адрес исходного земельного участка	Вид собственности	Категория исходного земельного участка	Вид разрешенного использования исходного земельного участка	Площадь исходного земельного участка/учтенная	Способ образования	Площадь образуемого земельного участка	Категория образуемого земельного участка	Описание местоположения образуемого земельного участка	Условный номер образуемого земельного участка	Вид разрешенного использования образуемого земельного участка
						го газопровода "Алексеевка-Самара"		границах			городского типа Алексеевка		
84	:1:3У1	63:22:1702004:1	Самарская обл., г. Кинель, пгт Алексеевка, 27 км автодороги "Самара-Бугуруслан" (справа).	Земли населенных пунктов	Частная собственность	Для строительства автогазозаправочной станции	5000	Раздел с сохранением в измененных границах	588	Земли населенных пунктов	Самарская область, городской округ Кинель, поселок городского типа Алексеевка	63:22:1702004:1:3У1	Земельные участки (территории) общего пользования
82	:646:3У1	63:03:0401004:646	Самарская область, городской округ Кинель, п.г.т. Алексеевка, 31 км автодороги "Самара-Бугуруслан".	Земли населенных пунктов	Частная собственность	для размещения производственных, сельскохозяйственных предприятий и объектов	6400	Раздел с сохранением в измененных границах	42	Земли населенных пунктов	Самарская область, городской округ Кинель, поселок городского типа Алексеевка	63:03:0401004:646:3У1	Земельные участки (территории) общего пользования
83	:44:3У1	63:22:1703004:44	Самарская область, Кинельский район, 30 км (+500 м слева) автодороги Самара-Бугуруслан.	Земли населенных пунктов	Частная собственность	Под строительство склада строительных материалов	20000	Раздел с сохранением в измененных границах	110	Земли населенных пунктов	Самарская область, городской округ Кинель, поселок городского типа Алексеевка	63:22:1703004:44:3У1	Земельные участки (территории) общего пользования
84	:426:3У1	63:22:1703003:426	Российская Федерация, Самарская область, пгт. Алексеевка, ул. Дорожная, линии электропередач ВЛ, КЛ-10 кВ, участок 2.	Земли населенных пунктов	Неразграниченная государственная собственность	для строительства линии электропередач ВЛ, КЛ-10 кВ	4164	Раздел с сохранением в измененных границах	643	Земли населенных пунктов	Самарская область, городской округ Кинель, поселок городского типа Алексеевка	63:22:1703003:426:3У1	Земельные участки (территории) общего пользования

№ п/п	№ на чертеже	Кадастровый номер исходного земельного участка	Адрес исходного земельного участка	Вид собственности	Категория исходного земельного участка	Вид разрешенного использования исходного земельного участка	Площадь исходного земельного участка/учтенная	Способ образования	Площадь образуемого земельного участка	Категория образуемого земельного участка	Описание местоположения образуемого земельного участка	Условный номер образуемого земельного участка	Вид разрешенного использования образуемого земельного участка
85	:734:3У1	63:03:0401018:734	Самарская область, г. Кинель, КуАЗ в р-не п. Алексеевка ул.-1 уч.62	Земли населенных пунктов	Частная собственность	рынки	659	Раздел с сохранением в измененных границах	141	Земли населенных пунктов	Самарская область, городской округ Кинель, поселок городского типа Алексеевка	63:03:0401018:734:3У1	Земельные участки (территории) общего пользования
86	:151:3У1	63:22:0305002:151	Самарская область, Кинельский район, КуАЗ в р-не п.Алексеевка, ул. № 1 уч. № 61	Земли населенных пунктов	Частная собственность	магазины	600	Раздел с сохранением в измененных границах	105	Земли населенных пунктов	Самарская область, городской округ Кинель, поселок городского типа Алексеевка	63:22:0305002:151:3У1	Земельные участки (территории) общего пользования
87	:7773:3У1	63:22:1702001:7773	Самарская область, Кинельский район, КуАЗ в р-не п. Алексеевка, ул. № 1, уч. № 59.	Земли населенных пунктов	Частная собственность	Общественное питание	600	Раздел с сохранением в измененных границах	101	Земли населенных пунктов	Самарская область, городской округ Кинель, поселок городского типа Алексеевка	63:22:1702001:7773:3У1	Земельные участки (территории) общего пользования
88	:7776:3У1	63:22:1702001:7776	Самарская область, Кинельский район, КуАЗ в р-не п.Алексеевка, ул.1 уч.63.	Земли населенных пунктов	Частная собственность	Бытовое обслуживание	653	Раздел с сохранением в измененных границах	103	Земли населенных пунктов	Самарская область, городской округ Кинель, поселок городского типа Алексеевка	63:22:1702001:7776:3У1	Земельные участки (территории) общего пользования
89	:632:3У1	63:03:0401004:632	Самарская область, г. Кинель, пгт. Алексеевка, ул. Полевая, д. 1 В.	Земли населенных пунктов	Частная собственность	Под производственную базу	7887	Раздел с сохранением в измененных границах	17	Земли населенных пунктов	Самарская область, городской округ Кинель, поселок городского типа Алексеевка	63:03:0401004:632:3У1	Земельные участки (территории) общего пользования
90	:199:3У1	63:22:1703003:199	Самарская область, Кинельский район, 27	Земли населенных пунктов	Частная собственность	для размещения АЗС	4001	Раздел с сохранением в измененных границах	358	Земли населенных пунктов	Самарская область, городской округ Кинель,	63:22:1703003:199:3У1	Земельные участки (территории) общего пользования

№ п/п	№ на чертеже	Кадастровый номер исходного земельного участка	Адрес исходного земельного участка	Вид собственности	Категория исходного земельного участка	Вид разрешенного использования исходного земельного участка	Площадь исходного земельного участка/учтенная	Способ образования	Площадь образуемого земельного участка	Категория образуемого земельного участка	Описание местоположения образуемого земельного участка	Условный номер образуемого земельного участка	Вид разрешенного использования образуемого земельного участка
			км+700 м (справа) автодороги Самара-Бугуруслан..					ых границах			поселок городского типа Алексеевка		пользования
91	:545	63:03:0301023:545	Самарская область, г. Кинель, пгт. Усть-Кинельский, ул. Овражная, д. 2	Земли населенных пунктов	Неразграниченная государственная собственность	Для индивидуального жилищного строительства	1045	-	9	Земли населенных пунктов	Самарская область, городской округ Кинель, поселок городского типа Усть-Кинельский	63:03:0301023:545	Земельные участки (территории) общего пользования
92	:699:3 У1	63:03:0301010:699	Российская Федерация, Самарская область, г Кинель, пгт Усть-Кинельский, ул Селекционная	Земли населенных пунктов	Неразграниченная государственная собственность	Земли общего пользования	4377	Раздел с сохранением в измененных границах	302	Земли населенных пунктов	Самарская область, городской округ Кинель, поселок городского типа Усть-Кинельский	63:03:0301010:699:3У1	Земельные участки (территории) общего пользования
93	:740	63:03:0301010:740	Российская Федерация, Самарская область, г. Кинель, п.г.т. Усть-Кинельский, ул. Шосейная, 72Б	Земли населенных пунктов	Неразграниченная государственная собственность	Для установки торгового павильона модульного типа	15	-	15	Земли населенных пунктов	Самарская область, городской округ Кинель, поселок городского типа Усть-Кинельский	63:03:0301010:740	Земельные участки (территории) общего пользования
94	:741	63:03:0301010:741	Российская Федерация, Самарская область, г. Кинель, п.г.т. Усть-Кинельский, ул. Шосейная, 62 А.	Земли населенных пунктов	Неразграниченная государственная собственность	для установки торговых павильонов модульного типа	16	-	16	Земли населенных пунктов	Самарская область, городской округ Кинель, поселок городского типа Усть-Кинельский	63:03:0301010:741	Земельные участки (территории) общего пользования
95	:541:3	63:03:0301053:541	Самарская	Земли	Неразграни	Земли общего	302,8	Раздел с	249	Земли	Самарская	63:03:0301053:541:3У	Земельные

№ п/п	№ на чертеже	Кадастровый номер исходного земельного участка	Адрес исходного земельного участка	Вид собственности	Категория исходного земельного участка	Вид разрешенного использования исходного земельного участка	Площадь исходного земельного участка/уточненная	Способ образования	Площадь образуемого земельного участка	Категория образуемого земельного участка	Описание местоположения образуемого земельного участка	Условный номер образуемого земельного участка	Вид разрешенного использования образуемого земельного участка
	У1		обл., г. Кинель пгт. Усть-Кинельский	населенных пунктов	государственная собственность	пользования		сохранены в измененных границах		населенных пунктов	область, городской округ Кинель, поселок городского типа Усть-Кинельский	1	участки (территории) общего пользования
96	:1:3У1	63:22:1602011:1	Российская Федерация, Самарская область, г. Кинель, 33-34 км автодороги "Самара-Бугуруслан".	Земли населенных пунктов	Частная собственность	для ведения сельскохозяйственного производства	235023	Раздел с сохранены в измененных границах	3860	Земли населенных пунктов	Самарская область, городской округ Кинель, поселок городского типа Усть-Кинельский	63:22:1602011:1:3У1	Земельные участки (территории) общего пользования
97	:722	63:22:1602011:722	Российская Федерация, Самарская обл., р-н Кинельский,.	Земли населенных пунктов	Неразграниченная государственная собственность	Под объектами недвижимости и МН "Альметьевск-Куйбышев" d 820 мм (уч.223-243), "Альметьевск-Куйбышев" d 1020 мм (уч.223-243 км), "Ромашкино-Куйбышев" (уч.1770-202 км), "Калтасы-Куйбышев" d 820 мм (уч. 223-241км), "Калтасы-Куйбышев" d 730 мм (уч.223-241), "Н	4	-	4	Земли населенных пунктов	Самарская область, городской округ Кинель, поселок городского типа Усть-Кинельский	63:22:1602011:722	Земельные участки (территории) общего пользования
98	:514	63:03:0301055:514	Самарская обл., г. Кинель пгт.	Земли населенных пунктов	Неразграниченная государственная	Под гараж	30	-	29	Земли населенных пунктов	Самарская область, городской	63:03:0301055:514	Земельные участки (территории)

№ п/п	№ на чертеже	Кадастровый номер исходного земельного участка	Адрес исходного земельного участка	Вид собственности	Категория исходного земельного участка	Вид разрешенного использования исходного земельного участка	Площадь исходного земельного участка/учтенная	Способ образования	Площадь образуемого земельного участка	Категория образуемого земельного участка	Описание местоположения образуемого земельного участка	Условный номер образуемого земельного участка	Вид разрешенного использования образуемого земельного участка
			Усть-Кинельский гск гаражный массив №1 в районе дрсу.		личная собственность						округ Кинель, поселок городского типа Усть-Кинельский		общего пользования
99	:721	63:22:1602011:721	Российская Федерация, Самарская область, Кинельский район.	Земли населенных пунктов	Неразграниченная государственная собственность	Колодец смотровой (195 км) на МН "Ромашкино-Куйбышев"(D=529 мм)	4	-	4	Земли населенных пунктов	Самарская область, городской округ Кинель, поселок городского типа Усть-Кинельский	63:22:1602011:721	Земельные участки (территории) общего пользования
100	:764:3 У1	63:22:1602011:764	Самарская область, г. Кинель, пгт Усть-Кинельский, уч. б/н, (Советы).	Земли населенных пунктов	Государственная федеральная	для выращивания зерновых и иных сельскохозяйственных культур	46259	Раздел с сохранением в измененных границах	1902	Земли населенных пунктов	Самарская область, городской округ Кинель, поселок городского типа Усть-Кинельский	63:22:1602011:764:3У1	Земельные участки (территории) общего пользования
101	:7	63:03:0301005:7	Самарская обл., г. Кинель, пгт Усть-Кинельский, ул. Шосейная, д. 80А.	Земли населенных пунктов	Частная собственность	Для строительства остановочного павильона с торговой точкой	100,39	-	100	Земли населенных пунктов	Самарская область, городской округ Кинель, поселок городского типа Усть-Кинельский	63:03:0301005:7	Земельные участки (территории) общего пользования
ИТОГО									1 661 581				
сельское поселение Чубовка муниципального района Кинельский Самарской области													
102	Н9							Образование из земель	6067	Земли промышленности	Самарская область, Кинельский район, сельское поселение Чубовка	63:22:0000000:3У9	Автомобильный транспорт
103	:1817	63:22:0000000:1817	Самарская область, Кинельский	Собственность субъекта РФ	Земли промышленности	Под автомобильной дорогой	29483	-	29481	Земли промышленности	Самарская область, Кинельский	63:22:0000000:1817	Автомобильный транспорт

№ п/п	№ на чертеже	Кадастровый номер исходного земельного участка	Адрес исходного земельного участка	Вид собственности	Категория исходного земельного участка	Вид разрешенного использования исходного земельного участка	Площадь исходного земельного участка/учтенная	Способ образования	Площадь образуемого земельного участка	Категория образуемого земельного участка	Описание местоположения образуемого земельного участка	Условный номер образуемого земельного участка	Вид разрешенного использования образуемого земельного участка
			район, сельское поселение Чубовка			общего пользования Самара - Бугуруслан (км 25.85 - км 76.4)					район, сельское поселение Чубовка		
ИТОГО									35 548				
сельское поселение Кинельский муниципального района Кинельский Самарской области													
104	H10							Образование из земель	18141	Земли промышленности	Самарская область, Кинельский район, сельское поселение Кинельский	63:22:0000000:3У10	Автомобильный транспорт
105	:1819:3У1	63:22:0000000:1819	Самарская обл., муниципальный район Кинельский, сельское поселение Кинельский.	Собственность субъекта РФ	Земли промышленности	под автомобильной дорогой общего пользования Самары-Бугуруслан (км 25,85 - км 76,4)	326776	Раздел с сохранением в измененных границах	25208	Земли промышленности	Самарская область, Кинельский район, сельское поселение Кинельский	63:22:0000000:1819:3У1	Автомобильный транспорт
106	:82:3У2	63:22:0000000:82 (63:22:1602006:3)	Самарская обл, р-н Кинельский, Газопровод "Похвистнево-Самара" (Питка).,	Земли промышленности	Государственная федеральная	Для размещения газопровода "Похвистнево-Самара" (Питка)	1352	Раздел с сохранением в измененных границах	4	Земли промышленности	Самарская область, Кинельский район, сельское поселение Кинельский	63:22:0000000:82:3У2 (63:22:1602006:3)	Автомобильный транспорт
ИТОГО									43 353				
городской округ Самара Самарской области													
107	:527	63:01:0252005:527	Самарская область, г. Самара	Собственность субъекта РФ	Земли населенных пунктов	Земельные участки (территории) общего пользования	13488/13446	-	13446	Земли населенных пунктов	Самарская область, г. Самара	63:01:0252005:527	Земельные участки (территории) общего пользования
ИТОГО									13 446				

№ п/п	№ на чертеже	Кадастровый номер исходного земельного участка	Адрес исходного земельного участка	Вид собственности	Категория исходного земельного участка	Вид разрешенного использования исходного земельного участка	Площадь исходного земельного участка/уточненная	Способ образования	Площадь образуемого земельного участка	Категория образуемого земельного участка	Описание местоположения образуемого земельного участка	Условный номер образуемого земельного участка	Вид разрешенного использования образуемого земельного участка
ИТОГО ВСЕГО									2 116 881				

Таблица 2. Перечень земельных участков, расположенных за границами зоны планируемого размещения автомобильной дороги общего пользования регионального значения в Самарской области Самара – Бугуруслан, расположенной в городских округах Самара, Кинель, муниципальном районе Волжский Самарской области

№ п/п	№ на чертеже	Кадастровый номер исходного земельного участка	Адрес исходного земельного участка	Вид собственности	Категория исходного земельного участка	Вид разрешенного использования исходного земельного участка	Площадь исходного земельного участка/уточненная	Способ образования	Площадь образуемого земельного участка	Категория образуемого земельного участка	Описание местоположения образуемого земельного участка	Условный номер образуемого земельного участка	Вид разрешенного использования образуемого земельного участка
1	:1160:ЗУ2	63:03:0000000:1160	Самарская область, г. Кинель.	Собственность субъекта РФ	Земли населенных пунктов	под автомобильной дорогой общего пользования Самара - Бугуруслан (км 25,85 - км 76,4)	417171	Раздел с сохранением в измененных границах	7008	Земли населенных пунктов	Самарская область, городской округ Кинель, поселок городского типа Алексеевка	63:03:0000000:1160:3У2	Земельные участки (территории) общего пользования
2	:1160:ЗУ1	63:03:0000000:1160	Самарская область, г. Кинель	Собственность субъекта РФ	Земли населенных пунктов	под автомобильной дорогой общего пользования Самара - Бугуруслан (км 25,85 - км 76,4)	417171	Раздел с сохранением в измененных границах	7418	Земли населенных пунктов	Самарская область, городской округ Кинель, поселок городского типа Усть-Кинельский	63:03:0000000:1160:3У1	Земельные участки (территории) общего пользования

**Таблица 3. Перечень объектов капитального строительства, расположенных в границах зоны планируемого размещения автомобильной дороги общего пользования регионального значения в Самарской области
Самара – Бугуруслан, расположенной в городских округах Самара, Кинель, муниципальном районе Волжский Самарской области**

№ п/п	Кадастровый номер объекта капитального строительства	Площадь/ протяженность объекта капитального строительства	Адрес объекта капитального строительства	Назначение объекта капитального строительства	Наименование объекта капитального строительства	Вид объекта капитального строительства	Кадастровый номер земельного участка, на котором расположен ОКС
1	63:22:1703003:413	712	Самарская область, Кинельский район, Описание местоположений:	ЛЭП ПС 110/35/10 КВ АСК-2 Ф-5	Сооружение	Сооружение	-
2	63:22:1703003:412	806	Самарская область, Кинельский район, Описание местоположений:	ЛЭП ПС 110/35/10 КВ АСК-2 Ф-27	Сооружение	Сооружение	-
3	63:22:1703003:411	982	Самарская область, Кинельский район, Описание местоположений:	ЛЭП ПС 110/35/10 КВ АСК-2 Ф-25	Сооружение	Сооружение	-
4	63:22:0000000:3523	5496	Российская Федерация, Самарская область, Кинельский район, с. Культура, Описание местоположений:	иное сооружение (Газопроводы высокого и низкого давления для газоснабжения с. Культура муниципального района Кинельский)	Газопроводы высокого и низкого давления для газоснабжения с. Культура муниципального района Кинельский	Сооружение	-
5	63:22:0000000:3330	1170	Российская Федерация, Самарская область, город Кинель, Описание местоположений:	ЛЭП ПС 110/35/10КВ АСК-2 Ф-5	Сооружение	Сооружение	-
6	63:22:0000000:3229	7686	Самарская область, г. Кинель, п.г.т. Усть-Кинельский, распределительная сеть ВЛ (КЛ) - 6 кВ от ПС 35/6 кВ по ул. Энергетиков до ТП 134 в пос. Советы, ТП 126 и ТП 106 по ул. Шоссейная, ТП 103 по ул. Спортивная, ТП 101 по ул. Учебная, Описание местоположен	нежилое, городского коммунального хозяйства, электроснабжения	Сооружение	Сооружение	-
7	63:22:0000000:2028	5625	Самарская область, муниципальный район Кинельский, сельское поселение Кинельский, ПС-500 кВ Куйбышевская тер., Сооружение 27, Описание местоположений:	1.1. Сооружение электроэнергетики	Подъездная автодорога	Сооружение	-
8	63:17:0000000:7899	840	Самарская область, г. Волжский район, пгт. Стройкерамика., Описание местоположений:	1.1. Сооружения электроэнергетики	ЛЭП-35 кВ: отпайка от ВЛ-35кВ Электроснабжение ПС 35/10 кВ «Фарфор»	Сооружение	-
9	63:17:0000000:7595	391	443526, Самарская область, пгт Стройкерамика, ОКАТО: 36214000000, ОКТМО: 36614000, КЛАДР: 6302800000000, , Описание местоположений:	1.1. Сооружения электроэнергетики	Электроснабжение 10кВт энергопринимающих устройств ООО «Спектр», расположенных по адресу: Самарская область, Волжский район, п.г.т. Стройкерамика, кадастровый номер 63:17:0301015:319 от КРУН-10кВ ПС35/10 «Фарфор»	Сооружение	-
10	63:17:0000000:6272	3434	Российская Федерация, Самарская область,	10.3. сооружения канализации	Сети канализации	Сооружение	-

№ п/п	Кадастровый номер объекта капитального строительства	Площадь/ протяженность объекта капитального строительства	Адрес объекта капитального строительства	Назначение объекта капитального строительства	Наименование объекта капитального строительства	Вид объекта капитального строительства	Кадастровый номер земельного участка, на котором расположен ОКС
			Волжский район, п.г.т. Смышляевка - п.г.т. Стройкерамика., Описание местоположений:				
11	63:17:0000000:5896	12261	Самарская область, Волжский район район, п. Петра-Дубрава, ул. Коммунаров, д. 3, Описание местоположений:	7.1. Сооружения железнодорожного транспорта	Железная дорога от ст. Смышляевка до ст. "Заводская" и по заводу, протяженность 12.261 км (цех 6)	Сооружение	-
12	63:17:0000000:5163	2462	Самарская обл., г.Кинель, 26 км + 100 м (справа) автодороги Самара - Бугуруслан, Описание местоположений:	Иное сооружение (внешние высоковольтные сети)	Внешние высоковольтные сети	Сооружение	-
13	63:17:0000000:4912	279	Самарская область, Волжский район, пос.г.т. Смышляевка, Описание местоположений:	Нежилое	Сооружение (артезианская скважина № 1) Забой скважины - 61 м. Колонна обводная: d - 349 мм, h - 40 м. Труба обводная: d - 248 мм, h - 61 м. Отстойник: d - 248 мм, h - 21 м. Эксплуатационная труба металлическая: d -50 мм, h - 22 м.	Сооружение	-
14	63:03:0301005:547	505	Самарская область, г. Кинель, пгт. Усть-Кинельский, ул. Шоссейная, д. 82, Описание местоположений:	10.1. сооружения водозаборные	Сети водопроводные	Сооружение	-
15	63:03:0101008:797	70,5	Самарская область, городской округ Кинель, г. Кинель, ул. Пушкина, д.106А	Нежилое	Магазин-кафе	Здание	63:03:0101002:565
16	63:03:0000000:2685	279	Самарская область, г. Кинель, п.г.т. Усть-Кинельский, ул. Шоссейная, участок от точки подключения 74-75 до точки подключения 82-83, Описание местоположений:	1.2. сооружения топливной промышленности	Тепловая сеть	Сооружение	-
17	63:03:0000000:2567	1081	Самарская область, г Кинель, пгт Усть-Кинельский, ОКАТО: 36408557000, КЛАДР: 6300001000400, , Описание местоположений:	иное сооружение (теплоснабжение)	Теплотрасса от котельной до административных и жилых зданий южной части	Сооружение	-
18	63:03:0000000:2279	1564	Самарская область, г. Кинель, пгт. Усть-Кинельский, Описание местоположений:	Иное сооружение (Канализация)	Иное сооружение (Канализация)	Сооружение	-
19	63:03:0000000:1933	91680	Самарская область, г. Кинель, п.г.т. Усть-Кинельский, Описание местоположений:	1.1. сооружения электроэнергетики	Воздушные линии 0,4 кВ	Сооружение	-
20	63:03:0000000:1925	9715	Самарская область, г. Кинель, п.г.т. Алексеевка, Описание местоположений:	1.1. сооружения электроэнергетики	Воздушная линия 10кВ- ф12	Сооружение	-
21	63:03:0000000:1920	509	Самарская область, г. Кинель, п.г.т. Усть-Кинельский, п/с 35/6 Усть-Кинельский, Описание местоположений:	нежилое, не определено	Кабельная линия 6кВ- ф7	Сооружение	-
22	63:03:0000000:1918	2522	Самарская область, г. Кинель, п.г.т. Усть-Кинельский, П/с 35/6 Усть- Кинельский, Описание местоположений:	нежилое, не определено	Воздушная линия 6кВ- ф5	Сооружение	-
23	63:03:0000000:1779	9488	Самарская область, г. Кинель, п.г.т. Усть-	1.1. сооружения	Воздушная линия 6кВ- ф4	Сооружение	-

№ п/п	Кадастровый номер объекта капитального строительства	Площадь/ протяженность объекта капитального строительства	Адрес объекта капитального строительства	Назначение объекта капитального строительства	Наименование объекта капитального строительства	Вид объекта капитального строительства	Кадастровый номер земельного участка, на котором расположен ОКС
			Кинельский, П/с 35/6 Усть- Кинельский, Описание местоположений:	электроэнергетики			
24	63:03:0000000:1650	4265	Российская Федерация, Самарская область, п. Усть-Кинельский, ул. Учебная, д.2, Описание местоположений:	нежилое	Нежилое	Сооружение	-
25	63:01:0000000:31864	34794	Самарская область, г. Самара, Кировский район, Описание местоположений:	Сооружения коммунального хозяйства	ПТК_1_К_Кировский	Сооружение	-
26	63:00:0000000:31240	158923	Российская Федерация, Самарская область, Волжский район, Кинельский район, Кинель-Черкасский район, Похвистневский район, городской округ Самара, городской округ Кинель, городской округ Отрадный, городской округ Похвистнево, Описание местоположений:	7.4. Сооружения дорожного транспорта	Автомобильная дорога Самара - Бугуруслан	Сооружение	-
27	-	3	Самарская область, Волжский район, в районе автодороги "Самара-Бугуруслан" напротив п.г.т. Стройкерамика, участок б/н..	Нежилое	Рекламный щит	Сооружение	63:17:0301015:361
28	-	8	Самарская область, Волжский район, в районе автодороги "Самара-Бугуруслан" напротив п.г.т. Стройкерамика, участок б/н..	Нежилое	Рекламный щит	Сооружение	63:17:0301015:361, 63:17:0000000:325
29	-	14	Самарская область, Волжский район, в районе автодороги "Самара-Бугуруслан" напротив п.г.т. Стройкерамика, участок б/н..	Нежилое	Металлическое строение	Здание	63:17:0301015:361
30	-	26	Самарская область, Волжский район, в районе автодороги "Самара-Бугуруслан" напротив п.г.т. Стройкерамика, участок б/н..	Нежилое	Металлическое строение	Здание	63:17:0301015:361
31	-	14	Самарская область, Волжский район, в районе автодороги "Самара-Бугуруслан" напротив п.г.т. Стройкерамика, участок б/н..	Нежилое	Металлическое строение	Здание	63:17:0301015:361
32	-	7	Самарская область, Волжский район, поселок г.т. Смышляевка, ул. Механизаторов, 3	Нежилое	Металлическое строение	Здание	63:17:0301015:599
33	-	32	Самарская область, Волжский район, поселок г.т. Смышляевка, ул. Механизаторов, 3	Нежилое	Металлическое строение	Здание	63:17:0301015:599
34	-	294	Самарская область, Волжский район, южнее п.г.т. Стройкерамика, участок б/н	Нежилое	Металлическое строение	Здание	63:17:0000000:325, 63:17:0000000:3385, 63:17:0301015:643
35	-	18	Самарская область, г. Кинель, автодорога "Самара-Бугуруслан" 40 км (слева).	Нежилое	Металлическое строение	Здание	63:22:0000000:213, 63:22:1503008:52
36	-	36	Самарская область, г. Кинель, п.г.т. Усть-Кинельский, ул. Шоссейная, 62 А.	Нежилое	Металлическое строение	Здание	63:03:0000000:1160, 63:03:0301010:741
37	-		Самарская обл., г. Кинель пгт. Усть-Кинельский гск гаражный массив №1 в районе дрсу.	Нежилое	Каменное строение	Здание	63:03:0301055:514, 63:03:0000000:1160, 63:03:0301055:539
38	-	69	Самарская обл., г. Кинель, пгт Усть-Кинельский, ул. Шоссейная, д. 80А.	Нежилое	Каменное строение	Здание	63:03:0301005:7
39	-	114	Самарская область, Кинельский район,	Нежилое	3 этажное каменное	Здание	63:22:1702003:889,

№ п/п	Кадастровый номер объекта капитального строительства	Площадь/ протяженность объекта капитального строительства	Адрес объекта капитального строительства	Назначение объекта капитального строительства	Наименование объекта капитального строительства	Вид объекта капитального строительства	Кадастровый номер земельного участка, на котором расположен ОКС
			сельское поселение Чубовка, территория Массив Старая Алексеевка ПСДК Авиатор-Алексеевка, улица 16-я, земельный участок № 1		строение		63:22:0000000:1817
40	-	123	Самарская область, г.о. Кинель, пгт. Алексеевка, 27 км автодороги Самара-Бугуруслан, участок № 15, Описание местоположения: Самарская область, г.о. Кинель, пгт. Алексеевка, 27 км автодороги Самара-Бугуруслан, участок № 15	Нежилое	Кафе	Здание	63:22:1702005:41, 63:03:0000000:1160
41	-	9	Самарская область, г.о. Кинель, пгт. Алексеевка, 27 км автодороги Самара-Бугуруслан, участок № 15, Описание местоположения: Самарская область, г.о. Кинель, пгт. Алексеевка, 27 км автодороги Самара-Бугуруслан, участок № 15	Нежилое	Нежилое металлическое здание	Здание	63:22:1702005:41, 63:03:0000000:1160
42	-	78	Самарская область, г. Кинель, пгт. Алексеевка, 27 км автодороги Самара - Бугуруслан, участок 1 (район остановки "2-я Дачная"),	Нежилое	Нежилое каменное строение. Торговый павильон № 1	Здание	63:22:1702005:28, 63:03:0000000:1160
43	-	236	Самарская обл., р-н Кинельский В районе остановки "Нижняя Алексеевка" Автодорога,	Нежилое	Нежилое каменное строение. Кафе	Здание	63:03:0000000:1160, 63:22:1703003:11

Таблица 4. Перечень сервитутов

№ п/п	№ на чертеже	Реестровый номер ЗОУИТ	Вид ЗОУИТ	Наименование ЗОУИТ	Площадь устанавливаемой зоны действия сервитута	Цель установления сервитута	Кадастровый номер земельного участка на котором планируется установление сервитута
1	ПС1				1677	В целях устройства пересечения автомобильной дороги общего пользования с железнодорожными путями общего пользования (Основание установления публичного сервитута п. 3 ст. 39.37 Земельного кодекса РФ)	63:17:0000000:324 63:17:0304007:50 63:17:0000000:325
2	ПС2	63:22-6.1618	Зона публичного сервитута	Публичный сервитут на срок 49 лет в целях устройства пересечения автомобильной дороги общего пользования Самара - Бугуруслан с автомобильной дорогой общего пользования Обводная г. Самары от "Урал" до "Самара - Волгоград"	72 840		63:22:0000000:4100
3	ПС3				2317	В целях устройства пересечения автомобильной дороги общего пользования с железнодорожными путями общего пользования	63:22:0000000:212
4	ПС4				556	(Основание установления публичного сервитута п. 3 ст. 39.37 Земельного кодекса РФ)	63:22:0000000:213

Таблица 5. Ведомость пересечений земельных участков, занятых полосой отвода автомобильной дороги общего пользования регионального значения в Самарской области Самара – Бугуруслан, расположенной в городских округах Самара, Кинель, муниципальном районе Волжский Самарской области, в отношении которых предусмотрено исправление реестровых ошибок

№ п/п	№ на чертеже	Кадастровый номер исходного земельного участка	Адрес исходного земельного участка	Вид собственности	Категория исходного земельного участка	Вид разрешенного использования исходного земельного участка	Площадь исходного земельного участка/уточненная	Способ образования	Площадь образуемого земельного участка	Категория образуемого земельного участка	Описание местоположения образуемого земельного участка	Условный номер образуемого земельного участка	Вид разрешенного использования образуемого земельного участка
1	:213	63:22:0000000:213 (63:22:1602006:200)	Самарская обл., Кинельский район,	Собственность субъекта РФ	Земли промышленности	Под автомобильную дорогу общего пользования "Самара-Бугуруслан"	1711776 (105872)	-	65519	Земли промышленности	Самарская область, городской округ Кинель	63:22:0000000:213 (63:22:1602006:200)	Автомобильный транспорт
2	:212	63:22:0000000:212 (63:22:1603001:43)	Самарская обл., Кинельский район,	Собственность субъекта РФ	Земли промышленности	Под автомобильную дорогу общего пользования "Самара-Бугуруслан"	124278 (22 679)	-	22529	Земли населенных пунктов	Самарская область, городской округ Кинель, город Кинель	63:22:0000000:212 (63:22:1603001:43)	Земельные участки (территории) общего пользования
3	:213	63:22:0000000:213 (63:22:1603001:44)	Самарская обл., Кинельский район,	Собственность субъекта РФ	Земли промышленности	Под автомобильную дорогу общего пользования "Самара-Бугуруслан"	1711776 (277136)	-	272188	Земли населенных пунктов	Самарская область, городской округ Кинель, город Кинель	63:22:0000000:213 (63:22:1603001:44)	Земельные участки (территории) общего пользования
4	:213	63:22:0000000:213 (63:22:1703003:171)	Самарская обл., Кинельский район,	Собственность субъекта РФ	Земли промышленности	Под автомобильную дорогу общего пользования "Самара-Бугуруслан"	1711776 (173915)	-	109862	Земли населенных пунктов	Самарская область, городской округ Кинель, поселок городского типа Алексеевка	63:22:0000000:213 (63:22:1703003:171)	Земельные участки (территории) общего пользования
5	:213	63:22:0000000:213 (63:22:1703004:123)	Самарская обл., Кинельский район,	Собственность субъекта РФ	Земли промышленности	Под автомобильную дорогу общего пользования "Самара-Бугуруслан"	1711776 (38933)	-	38346	Земли населенных пунктов	Самарская область, городской округ Кинель, поселок городского типа Алексеевка	63:22:0000000:213 (63:22:1703004:123)	Земельные участки (территории) общего пользования

№ п/п	№ на чертеже	Кадастровый номер исходного земельного участка	Адрес исходного земельного участка	Вид собственности	Категория исходного земельного участка	Вид разрешенного использования исходного земельного участка	Площадь исходного земельного участка/учтенная	Способ образования	Площадь образуемого земельного участка	Категория образуемого земельного участка	Описание местоположения образуемого земельного участка	Условный номер образуемого земельного участка	Вид разрешенного использования образуемого земельного участка
6	:212	63:22:0000000:212 (63:22:1703004:127)	Самарская обл., Кинельский район,	Собственность субъекта РФ	Земли промышленности	Под автомобильную дорогу общего пользования "Самара-Бугуруслан"	124278 (5215)	-	4801	Земли населенных пунктов	Самарская область, городской округ Кинель, поселок городского типа Алексеевка	63:22:0000000:212 (63:22:1703004:127)	Земельные участки (территории) общего пользования
7	:1160	63:03:0000000:1160	Самарская область, г. Кинель.	Собственность субъекта РФ	Земли населенных пунктов	под автомобильной дорогой общего пользования Самара - Бугуруслан (км 25,85 - км 76,4)	417171	-	228284	Земли населенных пунктов	Самарская область, городской округ Кинель, поселок городского типа Усть-Кинельский	63:03:0000000:1160	Земельные участки (территории) общего пользования
8	:527	63:01:0252005:527	Самарская область, г. Самара	Собственность субъекта РФ	Земли населенных пунктов	Земельные участки (территории) общего пользования	13488	-	13446	Земли населенных пунктов	Самарская область, г. Самара	63:01:0252005:527	Земельные участки (территории) общего пользования
9	:325	63:17:0000000:325	Самарская обл., муниципальный район Волжский, в границах городского поселения Смышляевка, автомобильная дорога общего пользования Самара-Бугур	Собственность субъекта РФ	Земли промышленности	под автомобильную дорогу общего пользования Самара-Бугуруслан	138220	-	137823	Земли промышленности	Самарская область, Волжский район, городское поселение Смышляевка	63:17:0000000:325	Автомобильный транспорт
10	:3377	63:17:0000000:3377	Самарская область, Волжский район, п.г.т. Стройкерамика.	Собственность субъекта РФ	Земли населенных пунктов	Под автомобильной дорогой общего пользования Самара-Бугуруслан (км 21 - км	10340	-	10335	Земли населенных пунктов	Самарская область, Волжский район, городское поселение Смышляевка, поселок	63:17:0000000:3377	Земельные участки (территории) общего пользования

№ п/п	№ на чертеже	Кадастровый номер исходного земельного участка	Адрес исходного земельного участка	Вид собственности	Категория исходного земельного участка	Вид разрешенного использования исходного земельного участка	Площадь исходного земельного участка/уточненная	Способ образования	Площадь образуемого земельного участка	Категория образуемого земельного участка	Описание местоположения образуемого земельного участка	Условный номер образуемого земельного участка	Вид разрешенного использования образуемого земельного участка
						23,85)					городского типа Стройкерамика		
11	:3385	63:17:0000000:3385	Самарская область, Волжский район, в границах городского поселения Смышляевка	Собственность субъекта РФ	Земли промышленности	Под автомобильной дорогой общего пользования Самара-Бугуруслан (км 21 - км 25,85)	28054,69	-	28037	Земли промышленности	Самарская область, Волжский район, городское поселение Смышляевка	63:17:0000000:3385	Автомобильный транспорт
12	:528	63:01:0252005:528	Самарская область, р-н. Волжский	Собственность субъекта РФ	Земли промышленности	Автомобильный транспорт	872/873	-	873	Земли промышленности	Самарская область, Волжский район, городское поселение Смышляевка	63:01:0252005:528	Автомобильный транспорт

Таблица 6. Ведомость земельных участков, занятых полосой отвода автомобильной дороги общего пользования регионального значения в Самарской области Самара – Бугуруслан, расположенной в городских округах Самара, Кинель, муниципальном районе Волжский Самарской области, подлежащих образованию путем объединения

№ п/п	№ на чертеже	Условный номер образуемого участка	Площадь	Адрес	Категория	Вид разрешенного использования	№ на чертеже	Условные/Кадастровые номера из которых образован земельный участок
1	О1	63:17:0000000:3У1	178133	Самарская область, Волжский район, городское поселение Смышляевка	Земли промышленности	Автомобильный транспорт	:324	63:17:0000000:324
							:324	63:17:0000000:324
							:5502	63:17:0000000:5502
							:916	63:17:0301015:916
							:986	63:17:0301015:986
							:528	63:01:0252005:528
							:325	63:17:0000000:325
							:3385	63:17:0000000:3385
	Н1	63:17:0000000:3У1						
2	О2	О2	63:17:0000000:3У1	159426	Самарская область, Волжский район, городское поселение Смышляевка, поселок Спутник	Земли населенных пунктов	:324:3У2	63:17:0000000:324:3У2
							:3376	63:17:0000000:3376
							Н4	63:17:0000000:3У4
3	О3	63:17:0000000:3У1	20461	Самарская область, Волжский район, городское поселение Смышляевка, поселок городского типа Смышляевка	Земли населенных пунктов	Земельные участки (территории) общего пользования	:324:3У1	63:17:0000000:324:3У1
							:5823:3У1	63:17:0000000:5823:3У1
							:3377	63:17:0000000:3377
							Н2	63:17:0000000:3У2
4	О4	63:22:0000000:3У1	43350	Самарская область, Кинельский район, сельское поселение Кинельский	Земли промышленности	Автомобильный транспорт	Н10	63:22:0000000:3У10
							:1819:3У1	63:22:0000000:1819:3У1

№ п/п	№ на чертеже	Условный номер образуемого участка	Площадь	Адрес	Категория	Вид разрешенного использования	№ на чертеже	Условные/Кадастровые номера из которых образован земельный участок
5	О5	63:22:0000000:ЗУ1	35548	Самарская область, Кинельский район, сельское поселение Чубовка	Земли промышленности	Автомобильный транспорт	Н9	63:22:0000000:ЗУ9
							:1817	63:22:0000000:1817
6	О6	63:22:0000000:ЗУ1	247623	Самарская область, городской округ Кинель	Земли промышленности	Автомобильный транспорт	Н8	63:03:0000000:ЗУ8
							:212	63:22:0000000:212
							:719:ЗУ1	63:22:0000000:719:ЗУ1
							:1963	63:03:0000000:1963
							:1160:ЗУ5	63:03:0000000:1160:ЗУ5
							:212	63:22:0000000:212
							:212	63:22:0000000:212
:213:ЗУ2	63:22:0000000:213:ЗУ2							
7	О7	63:03:0000000:ЗУ1	603093	Самарская область, городской округ Кинель, город Кинель	Земли населенных пунктов	Земельные участки (территории) общего пользования	Н7	63:03:0000000:ЗУ7
							:212:ЗУ3	63:22:0000000:212:ЗУ3
							:903	63:03:0101001:903
							:2619:ЗУ1	63:03:0000000:2619:ЗУ1
							:1160:ЗУ4	63:03:0000000:1160:ЗУ4
:213:ЗУ4	63:22:0000000:213:ЗУ4							
8	О8	63:03:0000000:ЗУ1	358754	Самарская область, городской округ Кинель, поселок городского типа Алексеевка	Земли населенных пунктов	Земельные участки (территории) общего пользования	Н5	63:03:0000000:ЗУ5
							:213:ЗУ3	63:22:0000000:213:ЗУ3
							:1160:ЗУ3	63:03:0000000:1160:ЗУ3
							:212:ЗУ1	63:22:0000000:212:ЗУ1
9	О9	63:03:0000000:ЗУ1	374147	Самарская область, городской округ Кинель, поселок городского типа Усть-Кинельский	Земли населенных пунктов	Земельные участки (территории) общего пользования	Н6	63:03:0000000:ЗУ6
							:212:ЗУ2	63:22:0000000:212:ЗУ2
							:213:ЗУ1	63:22:0000000:213:ЗУ1
							:2003	63:03:0301010:2003
							:1961	63:03:0000000:1961
:1160	63:03:0000000:1160							
10	О10	63:17:0000000:ЗУ1	180825	Самарская область,	Земли промышленности	Автомобильный транспорт	О1	63:17:0000000:ЗУ1
							:341:ЗУ1	63:17:0301015:341:ЗУ1

№ п/п	№ на чертеже	Условный номер образуемого участка	Площадь	Адрес	Категория	Вид разрешенного использования	№ на чертеже	Условные/Кадастровые номера из которых образован земельный участок
				Волжский район, городское поселение Смышляевка			:358:3У1	63:17:0301015:358:3У1
							:361	63:17:0301015:361
							:599	63:17:0301015:599
							:643	63:17:0301015:643
							:225	63:17:0301015:225
11	О11	63:17:0000000:3У1	159729	Самарская область, Волжский район, городское поселение Смышляевка, поселок Спутник	Земли населенных пунктов	Земельные участки (территории) общего пользования	О2	63:17:0000000:3У1
							:1:3У1	63:17:0306002:1:3У1
							:113:3У1	63:17:0306002:113:3У1
							НЗП	63:17:0000000:3У3
12	О12	63:17:0000000:3У1	20485	Самарская область, Волжский район, городское поселение Смышляевка, поселок городского типа Смышляевка	Земли населенных пунктов	Земельные участки (территории) общего пользования	О3	63:17:0000000:3У1
							:313	63:17:0304010:313
13	О13	63:22:0000000:3У1	43354	Самарская область, Кинельский район, сельское поселение Кинельский	Земли промышленности	Автомобильный транспорт	О4	63:22:0000000:3У1
							:82:3У2	63:22:0000000:82:3У2
14	О14	63:22:0000000:3У1	248027	Самарская область, городской округ Кинель	Земли промышленности	Автомобильный транспорт	О6	63:22:0000000:3У1
							:138	63:22:1602006:138
							:23:3У2	63:22:1503008:23:3У2
							:565	63:03:0101002:565
15	О15	63:03:0000000:3У1	607821	Самарская область, городской округ Кинель, город Кинель	Земли населенных пунктов	Земельные участки (территории) общего пользования	О7	63:03:0000000:3У1
							:29:3У1	63:03:0000000:29:3У1
							:30:3У1	63:03:0000000:30:3У1
							:28:3У1	63:03:0000000:28:3У1
							:81:3У1	63:22:0000000:81:3У1

№ п/п	№ на чертеже	Условный номер образуемого участка	Площадь	Адрес	Категория	Вид разрешенного использования	№ на чертеже	Условные/Кадастровые номера из которых образован земельный участок
							:83:3У1	63:22:0000000:83:3У1
							:3441:3У1	63:22:0000000:3441:3У1
							:3	63:22:1603001:3
							:4	63:22:1603001:4
							:23:3У1	63:22:1503008:23:3У1
							:727	63:22:1503008:727
							:754:3У1	63:22:1503008:754:3У1
							:1438	63:22:0000000:1438
							:52	63:22:1503008:52
							:82:3У1	63:22:0000000:82:3У1
16	О16	63:03:0000000:3У1	361201	Самарская область, городской округ Кинель, поселок городского типа Алексеевка	Земли населенных пунктов	Земельные участки (территории) общего пользования	О8	63:03:0000000:3У1
							:173:3У1	63:22:0000000:173:3У1
							:32:3У1	63:22:0000000:32:3У1
							:143:3У1	63:22:1703003:143:3У1
							:63:3У1	63:22:0000000:63:3У1
							:1:3У1	63:22:1702004:1:3У1
							:646:3У1	63:03:0401004:646:3У1
							:44:3У1	63:22:1703004:44:3У1
							:426:3У1	63:22:1703003:426:3У1
							(:734:3У1)	63:03:0401018:734:3У1
							(:151:3У1)	63:22:0305002:151:3У1
							(:7773:3У1)	63:22:1702001:7773:3У1
							(:7776:3У1)	63:22:1702001:7776:3У1
							или (Н13П)	или 63:22:1702005:3У13
							:632:3У1	63:03:0401004:632:3У1
							:199:3У1	63:22:1703003:199:3У1
							:3903	63:22:0000000:3903
17	О17	63:03:0000000:3У1	380715	Самарская область, городской округ Кинель, поселок городского типа Усть-Кинельский	Земли населенных пунктов	Земельные участки (территории) общего пользования	О9	63:03:0000000:3У1
							:699:3У1	63:03:0301010:699:3У1
							:740	63:03:0301010:740
							:741	63:03:0301010:741
							:541:3У1	63:03:0301053:541:3У1
							:1:3У1	63:22:1602011:1:3У1

№ п/п	№ на чертеже	Условный номер образуемого участка	Площадь	Адрес	Категория	Вид разрешенного использования	№ на чертеже	Условные/Кадастровые номера из которых образован земельный участок
							:722	63:22:1602011:722
							:514	63:03:0301055:514
							:721	63:22:1602011:721
							:764:3У1	63:22:1602011:764:3У1
							:7	63:03:0301005:7
							:545	63:03:0301023:545

Приложение 1. Перечень координат характерных точек зоны планируемого размещения автомобильной дороги общего пользования регионального значения в Самарской области Самара – Бугуруслан, расположенной в городских округах Самара, Кинель, муниципальном районе Волжский Самарской области

Зона планируемого размещения

S = 2118555 кв.м.		
Номер точки	Координаты (м)	
	X	Y
1	394619,7	1389391,16
2	394664	1389443,51
3	394695,83	1389479,43
4	394697,14	1389478,34
5	394709,92	1389488,4
6	394720,03	1389495,64
7	394761,56	1389524,33
8	394769,16	1389529,57
9	394777,51	1389535,2
10	394824,69	1389567,41
11	394825,74	1389565,91
12	394826,6	1389566,4
13	394849,31	1389579,2
14	394850,15	1389579,67
15	394849,13	1389583,63
16	394871,47	1389596,89
17	394899,08	1389617,87
18	394915,29	1389632,87
19	395018,68	1389726,81
20	395032,54	1389742,38
21	395380,91	1390121,92
22	395415,97	1390161,46
23	395416,83	1390162,42
24	395423,93	1390170,42
25	395474,89	1390226,94
26	395528,98	1390286,66
27	395617,38	1390389
28	395663,48	1390351,02
29	395713,99	1390413,06
30	395668,24	1390450,75
31	395687,85	1390475,62
32	395713,1	1390507,65
33	395747,9	1390495,01
34	395761,18	1390518,5
35	395762,73	1390525,89

36	395732,98	1390544,29
37	395734,76	1390547,77
38	395738,24	1390554,61
39	395742,34	1390562,66
40	395746,94	1390571,7
41	395754,25	1390586,07
42	395742,34	1390591,75
43	395755,98	1390620,3
44	395768,25	1390614,52
45	395781,37	1390643,17
46	395767,1	1390649,35
47	395777,42	1390673,42
48	395791,19	1390703,86
49	395804,26	1390697,43
50	395822,35	1390742,45
51	395822,76	1390743,46
52	395821,51	1390743,97
53	395837,12	1390780,16
54	395839,31	1390786,51
55	395869,21	1390869,01
56	395861,16	1390872,43
57	395863,68	1390878,39
58	395865,44	1390877,59
59	395873,82	1390873,77
60	395874,49	1390875,82
61	395890,14	1390924,75
62	395891,76	1390929,81
63	395892,83	1390935,31
64	395896,82	1390955,68
65	395897,37	1390958,48
66	395885,3	1390962,47
67	395886,44	1390966,28
68	395888,76	1390975,91
69	395888,7	1390980,46
70	395898,52	1391002,15
71	395898,82	1391005,24
72	395901,96	1391012,7
73	395907,05	1391010,28
74	395908,82	1391031,3
75	395909,2	1391035,81
76	395909,49	1391039,23
77	395900,08	1391043,49
78	395902,31	1391059,16
79	395903,13	1391068,6
80	395904,58	1391074,94
81	395904,15	1391077,97

82	395903,77	1391085,55
83	395903,74	1391086
84	395903,76	1391088,37
85	395903,57	1391090,01
86	395903,5	1391090,86
87	395901,15	1391139,08
88	395900,01	1391157,77
89	395908,4	1391157,66
90	395906,53	1391208,15
91	395897,6	1391365,51
92	395897,07	1391371,36
93	395881,15	1391370,16
94	395879,85	1391389,7
95	395886,05	1391390,29
96	395891,59	1391420,82
97	395892,65	1391420,62
98	395890,7	1391436,08
99	395875,53	1391441,7
100	395885,22	1391468,95
101	395879,5	1391499,03
102	395909,03	1391548,83
103	395911,91	1391546,51
104	395914,48	1391544,45
105	395929,15	1391554,01
106	395928,48	1391568,87
107	395922,81	1391582,05
108	395893,97	1391601,1
109	395872,86	1391590,25
110	395831,04	1391676,18
111	395827,38	1391681,47
112	395801,69	1391697,86
113	395799,43	1391701,22
114	395793,35	1391710,24
115	395779,69	1391730,49
116	395778,76	1391729,68
117	395768,29	1391718,89
118	395738,04	1391694,29
119	395722,79	1391677,07
120	395716,46	1391671,99
121	395714,51	1391670,19
122	395728,42	1391652,58
123	395738,48	1391640,12
124	395738,89	1391612,05
125	395738,95	1391608,52
126	395738,96	1391607,61
127	395743,38	1391600,63

128	395746,75	1391601,47
129	395748,73	1391592,1
130	395749,01	1391590,78
131	395763,51	1391568,94
132	395766,38	1391564,62
133	395780,75	1391534,44
134	395792,84	1391506,64
135	395815,71	1391453,89
136	395817,05	1391432,65
137	395818,49	1391409,5
138	395819,42	1391395,16
139	395806,44	1391394,26
140	395806,13	1391361,74
141	395825,46	1391353,05
142	395827,41	1391310,35
143	395827,87	1391300,35
144	395828,29	1391291,14
145	395830,1	1391267,74
146	395830,45	1391263,29
147	395830,9	1391257,41
148	395836,09	1391190,45
149	395836,81	1391181,09
150	395838,33	1391134,44
151	395840,24	1391098,9
152	395841,63	1391072,71
153	395842,02	1391065,3
154	395841,84	1391063,08
155	395837,02	1391002,07
156	395836,85	1390999,97
157	395836,77	1390999,28
158	395842,57	1390996,36
159	395839,93	1390980,77
160	395838,82	1390976,71
161	395834,57	1390955,48
162	395828,57	1390928,26
163	395823,56	1390914,49
164	395822,18	1390910,71
165	395813,1	1390885,8
166	395772,6	1390782,95
167	395746,47	1390716,63
168	395743,27	1390708,56
169	395741,87	1390706,09
170	395735,59	1390691,69
171	395734,86	1390689,98
172	395734,05	1390688,15
173	395733,4	1390686,63

174	395727,16	1390672,31
175	395724,88	1390667,06
176	395724,42	1390666
177	395715,92	1390650,18
178	395715,45	1390649,29
179	395714,5	1390647,53
180	395714,03	1390646,65
181	395705,91	1390631,53
182	395705,3	1390631,8
183	395701,53	1390633,46
184	395692,89	1390615,13
185	395684,95	1390600,33
186	395684,01	1390598,56
187	395683,28	1390597,2
188	395667,37	1390567,43
189	395667,24	1390567,2
190	395665,48	1390563,89
191	395661,45	1390556,36
192	395660,25	1390554,12
193	395659,58	1390552,77
194	395654,04	1390542,24
195	395652,69	1390540,06
196	395649,19	1390533,82
197	395647,92	1390531,75
198	395645,59	1390527,88
199	395643,94	1390525,02
200	395642,9	1390523,2
201	395638,63	1390515,8
202	395636,72	1390512,52
203	395636,3	1390511,79
204	395608,99	1390482,13
205	395556,2	1390424,84
206	395554,69	1390423,3
207	395534,07	1390401,2
208	395530,33	1390397,22
209	395523,25	1390403,83
210	395520,36	1390400,58
211	395509,54	1390388,41
212	395511,64	1390375,39
213	395450,24	1390304,11
214	395451,25	1390303,31
215	395434,74	1390284,1
216	395436,64	1390282,4
217	395429,6	1390274,36
218	395417,8	1390284,46
219	395408,06	1390274,1

220	395389,66	1390253,33
221	395383,94	1390246,87
222	395377,86	1390240,01
223	395386,05	1390233,07
224	395382,79	1390229,35
225	395387,91	1390224,3
226	395334,5	1390164,7
227	395299,88	1390127,26
228	395295,58	1390131,88
229	395276,3	1390110,68
230	395262,27	1390095,05
231	395257,88	1390090,5
232	395250,94	1390083,31
233	395191,26	1390021,37
234	395161,62	1389990,13
235	395149,2	1389977,31
236	395132,52	1389960,37
237	395080,21	1389901,29
238	395019,5	1389835,49
239	395018,32	1389831,79
240	395011,25	1389824,21
241	394988,47	1389797,86
242	394977,79	1389789
243	394973,46	1389784,27
244	394956,91	1389766,16
245	394954,09	1389763,48
246	394920,47	1389731,53
247	394883,77	1389697,88
248	394878,47	1389692,7
249	394864,98	1389677,1
250	394856,06	1389688,31
251	394825,87	1389664,56
252	394755,12	1389616,66
253	394737,2	1389604,92
254	394724	1389596,26
255	394698,32	1389579,18
256	394667,72	1389554,06
257	394661,42	1389548,89
258	394622,75	1389512,54
259	394565,85	1389435,79
1	394619,7	1389391,16
260	395775,19	1391738,68
261	395751,8	1391769,92
262	395723	1391804,99
263	395713,8	1391816,1
264	395671,99	1391866,61

265	395634,55	1391911,31
266	395611,51	1391938,81
267	395555,36	1392005,84
268	395519,8	1392047,78
269	395513,31	1392055,41
270	395489,41	1392083,58
271	395479,3	1392095,49
272	395477,71	1392097,37
273	395440,83	1392140,84
274	395440	1392140,68
275	395435,87	1392132,85
276	395420,06	1392149,6
277	395406,57	1392170,24
278	395410,81	1392170,13
279	395411,09	1392175,88
280	395390,14	1392201,05
281	395387,7	1392203,96
282	395385,13	1392207,03
283	395378,83	1392214,55
284	395376,36	1392214,54
285	395375,22	1392216,29
286	395375,05	1392219,07
287	395368,57	1392226,81
288	395362,76	1392233,73
289	395334,98	1392266,8
290	395315,39	1392290,09
291	395310,98	1392295,36
292	395298,25	1392310,49
293	395280,15	1392332,03
294	395272,21	1392330,34
295	395267,87	1392338,05
296	395258,88	1392356,91
297	395257,67	1392356,65
298	395257,98	1392358,39
299	395249,11	1392368,85
300	395233,28	1392387,49
301	395232,8	1392387,47
302	395232,81	1392388,04
303	395231,64	1392389,43
304	395209,54	1392415,49
305	395195,81	1392431,67
306	395193,32	1392434,73
307	395182,59	1392447,93
308	395180,05	1392451,04
309	395133,45	1392508,26
310	395117,52	1392527,83

311	395120,72	1392531,61
312	395123,37	1392534,72
313	395138,72	1392552,79
314	395128,68	1392567,37
315	395106,26	1392557,81
316	395102,49	1392556,19
317	395099,2	1392554,78
318	395083,38	1392582,21
319	395057,11	1392627,79
320	395045,95	1392647,18
321	395034,03	1392667,83
322	395024,22	1392689,94
323	395013,37	1392724,3
324	395009,67	1392735,96
325	395001,46	1392773,98
326	394994,21	1392771,71
327	394986,08	1392814,33
328	394979,82	1392849,51
329	394988,57	1392850,11
330	394992,68	1392850,37
331	394992,54	1392853,14
332	394988,41	1392852,22
333	394978,53	1392850,13
334	394978,47	1392926,2
335	394988,66	1392926,39
336	394990,66	1392959,33
337	394991,89	1392975,6
338	394993,43	1393004,76
339	394996,6	1393056,55
340	395004,05	1393178,91
341	394997,57	1393180,14
342	395000,24	1393217,43
343	394997,24	1393219,05
344	394998,26	1393256,47
345	395000,52	1393277,89
346	395003,09	1393304,16
347	395009,26	1393303,67
348	395011,02	1393327,46
349	395012,43	1393327,5
350	395014,64	1393368,43
351	395017,66	1393424,29
352	395024,53	1393599,03
353	395033,09	1393642,97
354	395036,71	1393680,45
355	395022,94	1393679,8
356	395025,32	1393664,93

357	395021,61	1393654,85
358	395023,78	1393645,65
359	395023,64	1393641,35
360	395020,1	1393640,78
361	395016,05	1393640,11
362	395015,8	1393640,07
363	395011,75	1393639,4
364	394996,49	1393636,88
365	394976,49	1393633,56
366	394974,8	1393633,28
367	394973,93	1393633,14
368	394966,19	1393631,86
369	394964,73	1393607,27
370	394954,26	1393598,72
371	394951,66	1393598,75
372	394949,58	1393567,46
373	394941,74	1393449,88
374	394957,8	1393456,12
375	394957,49	1393447,02
376	394956,97	1393435,55
377	394956,14	1393417,69
378	394954,97	1393392,44
379	394954,88	1393390,34
380	394953,75	1393365,84
381	394935,79	1393366,74
382	394935,16	1393358
383	394933,58	1393334,22
384	394949,35	1393333,32
385	394948,58	1393319,95
386	394949,89	1393319,76
387	394946,34	1393286,01
388	394945,91	1393281,32
389	394945,44	1393275,63
390	394942,73	1393244,34
391	394938,47	1393195,4
392	394937,5	1393184,22
393	394934,34	1393146,57
394	394931,19	1393109
395	394930,82	1393108,21
396	394929,78	1393106,03
397	394929,78	1393102,54
398	394930,26	1393100,73
399	394930,7	1393099,09
400	394930,48	1393093,96
401	394918,34	1393095,71
402	394917,95	1393089,77

403	394930,06	1393089,39
404	394927,19	1393021,11
405	394913,66	1393021,21
406	394910,83	1392934,5
407	394907,44	1392880,31
408	394907,55	1392878,75
409	394910,8	1392827,72
410	394911,91	1392811,39
411	394918,23	1392777,27
412	394919,55	1392770,42
413	394923,84	1392754,43
414	394931,97	1392717,17
415	394941,09	1392688,4
416	394950,3	1392659,29
417	394963,94	1392626,75
418	394965,48	1392623,06
419	394966,72	1392620,11
420	394957,39	1392618,62
421	394948,48	1392617,2
422	394944,53	1392616,57
423	394933,76	1392614,87
424	394933,43	1392599,92
425	394933,34	1392595,96
426	394955,44	1392595,78
427	394956,5	1392592,21
428	394979,08	1392592,54
429	394992,03	1392592,22
430	395009,05	1392562,04
431	395031,07	1392528,54
432	395024,41	1392523
433	395041,21	1392497,34
434	395049,3	1392504,64
435	395055,37	1392496,68
436	395047,12	1392489,14
437	395056,03	1392476,83
438	395061,3	1392481,61
439	395078,14	1392461,1
440	395095,54	1392439,93
441	395097,64	1392441,16
442	395102,25	1392435,45
443	395096,14	1392429,17
444	395116,09	1392405,39
445	395132,78	1392384,8
446	395143,09	1392373,35
447	395150,42	1392362,46
448	395173,7	1392335,31

449	395213,58	1392287,24
450	395224,03	1392296,02
451	395227,99	1392291,25
452	395217,67	1392282,38
453	395320,67	1392159,41
454	395323,25	1392156,32
455	395359,46	1392113,1
456	395451,89	1392001,97
457	395458,3	1391994,28
458	395653,76	1391759,3
459	395699,26	1391704,58
460	395711,33	1391690
461	395704,3	1391683,1
462	395707,87	1391678,6
463	395720,39	1391687,78
464	395735,79	1391698,96
465	395765,48	1391726,6
260	395775,19	1391738,68
466	395294,76	2193439,16
467	395294,69	2193443,44
468	395292,13	2193452,54
469	395295,42	2193462,77
470	395292,43	2193477,47
471	395298,76	2193478,04
472	395298,14	2193480,5
473	395297,3	2193484,9
474	395294,33	2193484,93
475	395294,32	2193502,77
476	395296,15	2193574,51
477	395300,83	2193574,97
478	395301,06	2193583,93
479	395296,24	2193583,68
480	395294,7	2193613,57
481	395301,87	2193614,12
482	395301,9	2193615,18
483	395302,86	2193646,19
484	395303,02	2193654,26
485	395298,44	2193653,85
486	395298,17	2193683,27
487	395300,47	2193704,27
488	395301,8	2193716,54
489	395303,97	2193716,64
490	395304,12	2193724,25
491	395301,61	2193724,04
492	395301,54	2193725,34
493	395300,67	2193742,51

494	395300,51	2193754,01
495	395302,27	2193783,61
496	395305,84	2193783,95
497	395306,03	2193792,42
498	395303,55	2193792,24
499	395303,81	2193825,79
500	395306,64	2193825,9
501	395306,94	2193837,49
502	395304,72	2193837,39
503	395304,73	2193855,05
504	395307,4	2193855,25
505	395307,63	2193864,34
506	395305,54	2193864,25
507	395307,78	2193920,86
508	395308,93	2193920,96
509	395309,18	2193932,99
510	395310,85	2193995,83
511	395311,42	2194006,29
512	395312,89	2194066,47
513	395313,1	2194074,77
514	395314,46	2194135,78
515	395314,94	2194160,46
516	395316,07	2194210,55
517	395318,28	2194210,79
518	395318,4	2194214,29
519	395318,94	2194225,29
520	395323,58	2194299,15
521	395317,64	2194298,74
522	395318,95	2194326,3
523	395320,42	2194328,21
524	395319,48	2194358,44
525	395331,68	2194359,23
526	395343,07	2194359,98
527	395342,04	2194367,35
528	395319,65	2194364,98
529	395321,01	2194397,36
530	395322,5	2194430,26
531	395326,88	2194430,61
532	395343,52	2194431,94
533	395342,91	2194441,31
534	395327,6	2194439,56
535	395325,88	2194439,37
536	395326,96	2194468,61
537	395326,63	2194470,63
538	395327,47	2194500,72
539	395332,84	2194501,61

540	395334,24	2194501,81
541	395334,56	2194511,19
542	395335,07	2194527,09
543	395335,11	2194528,3
544	395335,44	2194537,91
545	395335,75	2194540,28
546	395339,13	2194571,07
547	395340,03	2194580,57
548	395334,01	2194580,39
549	395336,55	2194610,44
550	395333,54	2194610,21
551	395336,42	2194640,92
552	395345,82	2194642
553	395346,75	2194651,83
554	395342,92	2194651,52
555	395350,84	2194712,64
556	395352,67	2194712,99
557	395353,79	2194724,07
558	395350,97	2194723,87
559	395353,21	2194753,94
560	395355,31	2194785,09
561	395361,76	2194785,26
562	395361,78	2194785,46
563	395362,63	2194793,21
564	395366,54	2194834,42
565	395366,03	2194844
566	395365,48	2194855,03
567	395367,2	2194855,19
568	395368,23	2194864,96
569	395366,56	2194864,85
570	395368,52	2194894,79
571	395368,99	2194894,82
572	395371,59	2194925,15
573	395374,16	2194925,39
574	395375,12	2194935,5
575	395373,57	2194935,38
576	395375,36	2194955,35
577	395379,97	2194974,36
578	395380,37	2194978,43
579	395381,2	2194987,24
580	395384,51	2195019,93
581	395387,72	2195019,78
582	395417,45	2195018,24
583	395434,97	2195017,34
584	395439,81	2195082,39
585	395443,27	2195128,85

586	395457,24	2195316,31
587	395421,39	2195319,81
588	395440,11	2195502,23
589	395433,7	2195496,97
590	395430,68	2195505,87
591	395429,72	2195508,71
592	395429,26	2195510,09
593	395418,71	2195541,57
594	395430,89	2195664,6
595	395449,33	2195700,87
596	395459,51	2195803,67
597	395449,82	2195834,76
598	395455,07	2195862,74
599	395468,62	2195878,92
600	395477,05	2195950,24
601	395478,35	2195967,93
602	395477,57	2195990,5
603	395481,23	2196029,97
604	395483,24	2196036,06
605	395489,53	2196094,99
606	395481,19	2196107,61
607	395484,5	2196145,69
608	395497,21	2196167,95
609	395502,7	2196194,8
610	395505,94	2196221,79
611	395508,91	2196269,35
612	395510,75	2196307,59
613	395519,11	2196397,84
614	395520,26	2196410,29
615	395520,95	2196417,79
616	395517,34	2196479,41
617	395525,6	2196518,21
618	395538,61	2196534,47
619	395546,5	2196619,46
620	395544,43	2196619,85
621	395545,31	2196624,52
622	395546,93	2196624,2
623	395553,88	2196691,84
624	395558,96	2196741,25
625	395580,64	2196828,11
626	395573,33	2196828,55
627	395556,71	2196829,55
628	395557,73	2196833,72
629	395558,71	2196842,12
630	395559,2	2196846,35
631	395559,32	2196847,31

632	395563,75	2196879,13
633	395566,55	2196899,3
634	395569,91	2196910,84
635	395574,21	2196913,41
636	395577,29	2196907,01
637	395582,37	2196900,88
638	395587,03	2196897,62
639	395589,12	2196927,46
640	395607,03	2197094,33
641	395638,19	2197107,43
642	395641,02	2197106,73
643	395643,71	2197143,36
644	395655,3	2197266,59
645	395657,25	2197329,92
646	395655,93	2197368,08
647	395646,97	2197563,01
648	395658,86	2197588,92
649	395662,39	2197622,95
650	395668,72	2197680,21
651	395672,55	2197721,1
652	395674,66	2197743,82
653	395675,18	2197749,33
654	395681,31	2197801,56
655	395683,81	2197827,22
656	395685,25	2197841,93
657	395697,26	2197949,41
658	395708,31	2198054,91
659	395735,36	2198309,82
660	395736,03	2198316,28
661	395716,55	2198330,13
662	395718,27	2198347,77
663	395718,83	2198353,46
664	395719,95	2198364,53
665	395739,63	2198350,54
666	395740,45	2198358,25
667	395729,14	2198366
668	395731,75	2198391,4
669	395742,76	2198490,8
670	395752,96	2198590,35
671	395763,26	2198689,84
672	395773,26	2198789,36
673	395793,25	2198988,31
674	395803,75	2199087,71
675	395811,82	2199164,58
676	395813,99	2199168,76
677	395817,38	2199172,02

678	395821,51	2199173,98
679	395826,15	2199174,56
680	395828,18	2199196,54
681	395823,37	2199198,6
682	395819,64	2199202,07
683	395817,29	2199206,54
684	395816,55	2199211,32
685	395823,89	2199286,71
686	395835,01	2199385,97
687	395839,36	2199426,04
688	395840,29	2199430,86
689	395841,78	2199435,65
690	395843,9	2199440,46
691	395846,44	2199444,81
692	395855,94	2199457,38
693	395857,81	2199476,4
694	395853,86	2199477,39
695	395850,69	2199479,17
696	395847,86	2199481,92
697	395845,81	2199485,49
698	395855,96	2199584,97
699	395866,68	2199684,32
700	395877,66	2199783,79
701	395913,2	2200140,01
702	395914,86	2200144,92
703	395918,14	2200149,02
704	395922,62	2200151,76
705	395927,46	2200152,77
706	395932,02	2200195,16
707	395948,92	2200356,15
708	395953,25	2200399,29
709	395961,55	2200476,84
710	395964,22	2200503,84
711	395970,68	2200568,28
712	395977,44	2200631,14
713	395986,38	2200717,84
714	395991,08	2200755,78
715	395998,58	2200830,29
716	396002,81	2200870,91
717	396014,5	2200870,01
718	396015,91	2200869,9
719	396018,69	2200897,54
720	396029,41	2200992,94
721	396030,23	2201000,28
722	396026,89	2201000,55
723	396016,83	2201001,36

724	396020,47	2201034,81
725	396021,48	2201044,25
726	396024,97	2201076,56
727	396025,96	2201085,85
728	396028,9	2201114,13
729	396029,65	2201121,35
730	396033,08	2201154,3
731	396056,88	2201376,97
732	396057,62	2201384,58
733	396051,27	2201385,47
734	396055,51	2201411,76
735	396060,18	2201411,13
736	396061,62	2201426,05
737	396062,4	2201434,1
738	396067,03	2201481,56
739	396069,25	2201502,5
740	396071,12	2201518,8
741	396071,59	2201522,87
742	396074,42	2201547,78
743	396076,48	2201550,04
744	396078,39	2201551,36
745	396079,68	2201552,06
746	396081,01	2201552,54
747	396082,34	2201552,86
748	396083,16	2201552,83
749	396084,04	2201564,92
750	396081,73	2201565,42
751	396079,66	2201566,52
752	396077,89	2201568,22
753	396076,75	2201570,14
754	396077,72	2201577,94
755	396079,17	2201590,27
756	396079,71	2201594,83
757	396075,88	2201595,06
758	396084,41	2201655,6
759	396088,16	2201655,35
760	396088,26	2201656,03
761	396090,7	2201672,58
762	396086,9	2201673,09
763	396095,13	2201722,09
764	396098,62	2201721,67
765	396100,05	2201729,57
766	396095,9	2201730,01
767	396098,02	2201749,37
768	396103,49	2201748,66
769	396104,23	2201752,77

770	396109,91	2201789,26
771	396118,35	2201841,7
772	396122,78	2201867,96
773	396131,67	2201912,55
774	396139,54	2201957,86
775	396152	2202034,21
776	396158,69	2202081,05
777	396178,38	2202204,14
778	396185,02	2202248,94
779	396185,59	2202253,12
780	396182,49	2202254,12
781	396186,04	2202277,28
782	396187,05	2202283,83
783	396187,75	2202289,35
784	396188,51	2202296,08
785	396188,6	2202296,78
786	396191,59	2202296,49
787	396193,64	2202310,25
788	396191,99	2202310,61
789	396193,16	2202317,37
790	396194,64	2202317,04
791	396197,05	2202333,23
792	396194,18	2202333,67
793	396194,94	2202338,7
794	396197,8	2202338,27
795	396198,16	2202340,7
796	396200,28	2202352,58
797	396199,1	2202352,76
798	396199,51	2202355,62
799	396195,64	2202356,2
800	396196,52	2202362,35
801	396197,03	2202367,67
802	396197,52	2202371,14
803	396203,43	2202370,31
804	396203,9	2202372,6
805	396204,55	2202375,85
806	396201,95	2202377,15
807	396202,57	2202381,64
808	396203,28	2202386,74
809	396203,65	2202389,4
810	396205,98	2202397,8
811	396207,75	2202405,5
812	396208,68	2202409,52
813	396214,77	2202435,84
814	396219,39	2202437,53
815	396220,7	2202442,02

816	396222,15	2202446,98
817	396222,88	2202454,74
818	396220,89	2202454,14
819	396217,7	2202465,75
820	396223,67	2202467,39
821	396226,67	2202485,85
822	396254,52	2202657,02
823	396255,16	2202660,97
824	396257,88	2202677,64
825	396259,23	2202685,9
826	396271,28	2202827,94
827	396271,81	2202834,14
828	396272,72	2202844,93
829	396274,38	2202864,49
830	396275,03	2202872,3
831	396276,46	2202889,51
832	396276,59	2202891,04
833	396273,85	2202891,68
834	396274,39	2202894,57
835	396275,53	2202900,66
836	396281,78	2202931,51
837	396279,17	2202933,94
838	396278,49	2202938,56
839	396279,49	2202946,42
840	396284,98	2202971,58
841	396286,83	2202971,15
842	396286,96	2202978,08
843	396286,98	2202979,32
844	396287,04	2202982,28
845	396287,15	2202985,22
846	396283,06	2202986,68
847	396274,44	2202987,75
848	396275,28	2202994,73
849	396272,85	2202995,02
850	396273,54	2203000,37
851	396275,92	2203000,09
852	396276,48	2203004,76
853	396276,99	2203008,98
854	396277,12	2203010,06
855	396277,48	2203023,13
856	396277,83	2203046,44
857	396273,91	2203046,67
858	396274,55	2203070,52
859	396275,33	2203093,88
860	396276,07	2203110,11
861	396276,08	2203110,29

862	396276,42	2203121,38
863	396276,88	2203136,37
864	396284,72	2203136,36
865	396282,57	2203149,02
866	396282,15	2203151,35
867	396281,55	2203154,85
868	396274,76	2203153,4
869	396270,77	2203152,54
870	396268,56	2203152,06
871	396267,57	2203159,33
872	396267,37	2203160,8
873	396266,36	2203168,23
874	396271,68	2203171,41
875	396278,03	2203175,2
876	396277,97	2203175,5
877	396276,24	2203185,55
878	396275,96	2203186,88
879	396264,8	2203180,45
880	396260,48	2203181,04
881	396256,39	2203195,05
882	396253,34	2203206,23
883	396239,45	2203264,21
884	396239,49	2203265,21
885	396236,68	2203276,46
886	396231,48	2203300,95
887	396226,08	2203325,54
888	396223,54	2203335,77
889	396220,02	2203357,28
890	396219,32	2203360,82
891	396216,63	2203372,08
892	396215,89	2203376,48
893	396213,92	2203386,96
894	396213	2203391,8
895	396209,69	2203408,1
896	396208,04	2203417,03
897	396207,21	2203421,42
898	396206,72	2203424,37
899	396203,49	2203440,09
900	396201,77	2203448,57
901	396197,55	2203472,37
902	396195,96	2203475,45
903	396185,59	2203528,71
904	396183,6	2203537,5
905	396182,34	2203542,88
906	396179,31	2203556,03
907	396174,48	2203576,07

908	396172,48	2203585,73
909	396171,07	2203590,93
910	396170,19	2203591,66
911	396167,95	2203594,52
912	396164,75	2203598,62
913	396160,84	2203603,6
914	396139,64	2203602,05
915	396136,68	2203594,95
916	396134,34	2203593,82
917	396122,74	2203588,16
918	396113,47	2203584,42
919	396105,63	2203584,33
920	396103,75	2203584,32
921	396080,02	2203596,01
922	396078,86	2203596,6
923	396080,37	2203598,61
924	396085,2	2203605,04
925	396093,06	2203615,5
926	396090,27	2203616,75
927	396087,78	2203617,64
928	396081,81	2203619,77
929	396073,07	2203608,56
930	396072,86	2203608,31
931	396042,68	2203622,29
932	396039,12	2203624,27
933	396038,98	2203623,89
934	396022,33	2203631,53
935	396021,67	2203631,83
936	396020,25	2203628,55
937	396015,57	2203630,53
938	396015,21	2203630,68
939	395999,9	2203637,16
940	395979,86	2203646,26
941	395977,83	2203647,22
942	395958,21	2203656,36
943	395953,66	2203658,5
944	395949,69	2203660,34
945	395948,7	2203660,8
946	395946,74	2203661,72
947	395943,67	2203663,48
948	395940,73	2203662,47
949	395935,61	2203665,14
950	395934,55	2203662,9
951	395931,57	2203656,64
952	395912,85	2203666,98
953	395910,29	2203662,97

954	395907,83	2203663,91
955	395901,79	2203666,14
956	395897,57	2203668,25
957	395896,53	2203668,77
958	395896,2	2203668,94
959	395889,98	2203672,08
960	395889,2	2203672,84
961	395886,05	2203670,28
962	395870,03	2203676,3
963	395866,8	2203677,56
964	395867,91	2203680,28
965	395869,88	2203685,02
966	395866,41	2203686,32
967	395862,48	2203676,51
968	395846,49	2203683,57
969	395843,53	2203684,7
970	395840,61	2203685,82
971	395840,48	2203685,49
972	395822,06	2203692,43
973	395823,47	2203696,57
974	395770,81	2203713,17
975	395748,32	2203720,3
976	395739,57	2203726,54
977	395741,58	2203730,66
978	395729,77	2203738,84
979	395726,01	2203735,21
980	395714,94	2203737,28
981	395710,99	2203739,36
982	395701,4	2203744,4
983	395693,11	2203747,77
984	395688,11	2203742,61
985	395678,49	2203750,76
986	395648,41	2203756,92
987	395632,27	2203759,82
988	395612,38	2203725,5
989	395603,42	2203704,67
990	395651,73	2203697,84
991	395649,75	2203691,32
992	395689,04	2203683,28
993	395707,35	2203679,53
994	395732,48	2203674,41
995	395734,77	2203682,85
996	395774,11	2203668,14
997	395795,92	2203662,13
998	395799,81	2203660,72
999	395804,17	2203658,9

1000	395804,05	2203657,82
1001	395802,53	2203654,91
1002	395838,39	2203642,91
1003	395882,23	2203626,05
1004	395885,22	2203630,95
1005	395934,96	2203618,81
1006	395953,18	2203609,82
1007	395960,62	2203606,7
1008	395963,71	2203612,9
1009	395981,2	2203608,49
1010	395998,95	2203600,76
1011	396008,85	2203594,16
1012	396011,5	2203597,8
1013	396042,08	2203575,81
1014	396036,33	2203568,09
1015	396040,42	2203566,65
1016	396046,4	2203564,55
1017	396048,29	2203563,89
1018	396050	2203563,26
1019	396051,7	2203562,57
1020	396053,07	2203563,66
1021	396056,43	2203566,19
1022	396068,16	2203576,78
1023	396083,08	2203569,68
1024	396083,82	2203567,78
1025	396084,1	2203567,07
1026	396086,31	2203566,17
1027	396099,17	2203560,96
1028	396137,72	2203546,17
1029	396147,84	2203538,94
1030	396153,57	2203523
1031	396154,82	2203523,28
1032	396155,67	2203519,88
1033	396159,9	2203503,47
1034	396162,06	2203493,24
1035	396163,42	2203488,7
1036	396167,37	2203473,56
1037	396168,64	2203466,84
1038	396169,79	2203467,17
1039	396170,29	2203465,35
1040	396169,01	2203465,01
1041	396172,89	2203450,13
1042	396177,75	2203428,4
1043	396181,08	2203413,38
1044	396182,28	2203408,83
1045	396186,86	2203389,13

1046	396187,53	2203387,8
1047	396188,58	2203383,47
1048	396189,99	2203377,69
1049	396193,17	2203362,99
1050	396193,63	2203359,22
1051	396196,97	2203348,16
1052	396203,01	2203322,92
1053	396206,1	2203309,65
1054	396208,2	2203302,31
1055	396211,37	2203288,39
1056	396213,78	2203276,84
1057	396214,22	2203274,56
1058	396220,61	2203246,15
1059	396220,78	2203245,03
1060	396221,53	2203240,72
1061	396224,34	2203231,57
1062	396227,89	2203217,14
1063	396231,62	2203198,3
1064	396232,3	2203195,09
1065	396235,3	2203181,26
1066	396237,3	2203171,71
1067	396239,47	2203164,15
1068	396242,56	2203149,79
1069	396244,91	2203135,85
1070	396243,94	2203132,84
1071	396221,61	2203124,77
1072	396221,79	2203123,14
1073	396222,01	2203121,14
1074	396223,15	2203110,75
1075	396224,49	2203110,69
1076	396233,61	2203110,28
1077	396233,7	2203108,48
1078	396241,33	2203109,11
1079	396241,81	2203101,13
1080	396242,15	2203095,73
1081	396242,18	2203094,55
1082	396247,72	2203094,98
1083	396247,29	2203074,48
1084	396246,26	2203059,83
1085	396245,66	2203050,61
1086	396245,54	2203048,91
1087	396245,41	2203045,97
1088	396245,17	2203035,08
1089	396247,38	2203034,9
1090	396246,13	2202995,16
1091	396244,64	2202995,27

1092	396244,45	2202990,1
1093	396244,37	2202984,19
1094	396244,34	2202983,07
1095	396245,52	2202982,86
1096	396245,02	2202973,22
1097	396244,96	2202972,01
1098	396244,3	2202959,22
1099	396241,8	2202927,18
1100	396241,32	2202922,98
1101	396240,01	2202892,57
1102	396239,45	2202855,59
1103	396239,44	2202852,66
1104	396238,28	2202824,69
1105	396234,07	2202785,31
1106	396231,69	2202769,87
1107	396231,35	2202766,27
1108	396229,4	2202752,06
1109	396225,4	2202724,92
1110	396218,96	2202688,19
1111	396214,37	2202662,16
1112	396213,88	2202659,56
1113	396213,11	2202654,76
1114	396210,27	2202637,1
1115	396204,92	2202610,51
1116	396201,19	2202589,8
1117	396199,94	2202582,95
1118	396199,8	2202581,89
1119	396198,69	2202573,46
1120	396199,15	2202573,43
1121	396197,96	2202565,12
1122	396196,11	2202552,92
1123	396194,65	2202537,69
1124	396189,71	2202508,57
1125	396183,14	2202474,46
1126	396182,08	2202473,89
1127	396181,17	2202467,93
1128	396181,28	2202467,18
1129	396178,99	2202441,76
1130	396152,94	2202441,56
1131	396150,5	2202429,89
1132	396148,65	2202421,04
1133	396152,55	2202420,16
1134	396156,76	2202419,05
1135	396168,74	2202415,88
1136	396169,63	2202415,66
1137	396162,32	2202372,55

1138	396161,86	2202369
1139	396153,41	2202314,12
1140	396152,68	2202310,13
1141	396150,33	2202295,18
1142	396150,01	2202293,15
1143	396147,51	2202277,3
1144	396145,49	2202277,59
1145	396142,58	2202278,01
1146	396140,85	2202273,97
1147	396138,23	2202272,3
1148	396137,24	2202272,36
1149	396135,85	2202263,99
1150	396135,42	2202261,54
1151	396127,63	2202254,11
1152	396121,25	2202255,23
1153	396119,17	2202241,19
1154	396118,59	2202237,23
1155	396116,71	2202224,55
1156	396115,96	2202219,5
1157	396113,26	2202205,51
1158	396110,14	2202190,72
1159	396110,94	2202190,67
1160	396110,6	2202185,93
1161	396109,15	2202186,04
1162	396109,02	2202185,45
1163	396106,18	2202167,05
1164	396084,5	2202171
1165	396082,32	2202159,08
1166	396081,98	2202154,78
1167	396064,86	2202050,77
1168	396087,64	2202047,1
1169	396085,28	2202032,54
1170	396099,95	2202030,13
1171	396061,58	2201793,65
1172	396065,4	2201792,99
1173	396066,91	2201792,78
1174	396062,77	2201769,45
1175	396060,58	2201769,65
1176	396060,23	2201767,55
1177	396056,91	2201747,8
1178	396053,72	2201728,8
1179	396053,49	2201727,44
1180	396035,7	2201730,58
1181	396033,24	2201715,24
1182	396052,06	2201711,9
1183	396028,98	2201557,68

1184	396036,77	2201556,36
1185	396039,65	2201555,88
1186	396039,22	2201551,8
1187	396036,39	2201552,3
1188	396032,41	2201553,01
1189	396025,77	2201503,42
1190	396032,97	2201494,12
1191	396032,59	2201490,1
1192	396030,57	2201490,87
1193	396021,89	2201494,15
1194	396004,65	2201500,27
1195	396003,1	2201485,68
1196	396009,29	2201485,49
1197	396009,15	2201480,32
1198	396008,62	2201461,32
1199	395996,9	2201462,98
1200	395996,94	2201421,73
1201	396005,25	2201420,82
1202	396002,88	2201406,49
1203	396001,83	2201400,16
1204	395999,09	2201383,64
1205	395998,22	2201377,66
1206	395994,75	2201355,38
1207	395994,29	2201352,4
1208	395994,01	2201350,65
1209	395990,01	2201351,33
1210	395989,63	2201347,76
1211	395988,97	2201341,49
1212	395992,13	2201340,69
1213	395991,44	2201337,07
1214	395986,23	2201309,59
1215	395984,2	2201293,39
1216	395981,88	2201270,03
1217	395980,77	2201270,11
1218	395976,18	2201224,39
1219	395974,57	2201187,24
1220	395974,88	2201168,53
1221	395970,18	2201168,48
1222	395969,21	2201158,86
1223	395969,06	2201157,37
1224	395982,42	2201156,25
1225	395936,3	2200732,18
1226	395935,87	2200728,2
1227	395934,74	2200723,94
1228	395932,86	2200720,41
1229	395929,91	2200716,86

1230	395926,92	2200714,48
1231	395923,08	2200712,49
1232	395919,26	2200711,4
1233	395914,45	2200711,09
1234	395661,36	2200733,94
1235	395654,32	2200735,82
1236	395647,09	2200738,38
1237	395640,97	2200742,02
1238	395635,84	2200746,2
1239	395630,79	2200751,75
1240	395626,88	2200757,73
1241	395624,11	2200763,61
1242	395622,11	2200770,2
1243	395616,84	2200806,71
1244	395607,86	2200854,6
1245	395583,06	2200941,05
1246	395534,96	2201052,76
1247	395506,78	2201111,36
1248	395485,38	2201151,65
1249	395315,77	2201460,08
1250	395295,28	2201475,81
1251	395277,62	2201489,37
1252	395264,34	2201513,69
1253	395238,78	2201556,2
1254	395243,99	2201568,16
1255	395249,21	2201580,13
1256	395218,12	2201637,66
1257	395167,86	2201779,35
1258	395168,12	2201835,72
1259	395164,79	2201913,73
1260	395163,31	2201958,24
1261	395174	2202013,46
1262	395212,28	2202175,67
1263	395225,36	2202223,19
1264	395244,55	2202298,69
1265	395251,12	2202359,99
1266	395251,95	2202408,62
1267	395250,72	2202433,02
1268	395243,87	2202500,95
1269	395225,31	2202570,5
1270	395200,35	2202645,37
1271	395172,02	2202704,42
1272	395134,24	2202762,44
1273	395124,46	2202784,36
1274	395121,2	2202809,99
1275	395126,44	2202853,09

1276	395129,8	2202874,21
1277	395131,24	2202888,93
1278	395131,13	2202893,91
1279	395129,15	2202901,6
1280	395123,09	2202912,51
1281	395117,45	2202917,7
1282	395111,63	2202920,58
1283	395090,25	2202927,41
1284	395080,82	2202928,83
1285	395075,77	2202928,93
1286	395071,47	2202928,13
1287	395062,66	2202925,66
1288	395052,69	2202921,89
1289	395026,37	2202908,87
1290	395021,17	2202905,68
1291	395008,49	2202923,47
1292	395006,43	2202926,02
1293	394996,02	2202919,76
1294	394987,11	2202912,63
1295	394963,45	2202893,73
1296	394945,86	2202881,18
1297	394947,74	2202878,82
1298	394963,29	2202858,36
1299	394947,57	2202842,41
1300	394943,84	2202834,67
1301	394943,96	2202826,4
1302	394945,55	2202819,04
1303	394950,13	2202808,48
1304	394960,83	2202803,9
1305	394993,38	2202799,35
1306	395012,58	2202791,49
1307	395019,39	2202786,87
1308	395025,4	2202779,9
1309	395034,51	2202767,77
1310	395064,5	2202721,18
1311	395091,91	2202673,07
1312	395108,89	2202638,59
1313	395122,8	2202566,71
1314	395144,99	2202488,56
1315	395173,76	2202412,47
1316	395173,04	2202371,78
1317	395169,81	2202335,39
1318	395167,26	2202317,2
1319	395155,01	2202254,02
1320	395138,51	2202189,3
1321	395090,96	2202004,02

1322	395080,32	2201947,55
1323	395075,94	2201898,76
1324	395074,16	2201866,59
1325	395076,98	2201789,1
1326	395079,79	2201766,68
1327	395101,75	2201680,05
1328	395125,91	2201666,14
1329	395137,36	2201643,29
1330	395141,23	2201638,81
1331	395149,49	2201629,2
1332	395165,65	2201611,32
1333	395213,08	2201517,38
1334	395201,84	2201508,42
1335	395520,07	2200902,66
1336	395529,91	2200875,64
1337	395536,69	2200851,71
1338	395545,56	2200814,03
1339	395557,77	2200735,54
1340	395560,5	2200670,26
1341	395546,27	2200666,24
1342	395530,75	2200659,79
1343	395517,85	2200652,67
1344	395506,62	2200641,83
1345	395496,57	2200625,99
1346	395480,7	2200588,69
1347	395470,61	2200548,55
1348	395473,56	2200468,37
1349	395480,49	2200425,32
1350	395485,51	2200411,57
1351	395531,73	2200302,34
1352	395540,4	2200246,74
1353	395537	2200040,15
1354	395537,18	2199970,24
1355	395537,67	2199856,58
1356	395509,96	2199547,72
1357	395508,43	2199522,49
1358	395506,76	2199517,17
1359	395503,66	2199512
1360	395499,8	2199508,1
1361	395494,09	2199504,7
1362	395489,09	2199503,21
1363	395483,63	2199502,97
1364	395471,08	2199507,08
1365	395462,55	2199476,82
1366	395489,07	2199468,25
1367	395493,13	2199464,45

1368	395497,32	2199458,14
1369	395499,92	2199451,01
1370	395500,09	2199443,08
1371	395499,99	2199439,42
1372	395489,35	2199306,08
1373	395474,21	2199214,03
1374	395473,4	2199181,03
1375	395475,93	2199079,01
1376	395468,54	2198968,39
1377	395457,17	2198823,04
1378	395437,58	2198565,74
1379	395444,87	2198560,55
1380	395445,84	2198559,87
1381	395445,32	2198553,78
1382	395443,25	2198530,77
1383	395442,2	2198528,15
1384	395441,42	2198526,2
1385	395440,89	2198526,57
1386	395439,18	2198527,78
1387	395434,42	2198531,17
1388	395431,74	2198532,45
1389	395422,75	2198447,71
1390	395416,46	2198369,83
1391	395423,76	2198286,74
1392	395424,51	2198277,57
1393	395425,51	2198267,88
1394	395428,04	2198248,05
1395	395432,82	2198210,64
1396	395437,99	2198159,1
1397	395439,63	2198147,33
1398	395470,6	2197946,27
1399	395480,88	2197888,33
1400	395491,48	2197847,18
1401	395493,22	2197831,77
1402	395498,54	2197780,39
1403	395500,54	2197760,88
1404	395516,38	2197590,91
1405	395520,08	2197555,12
1406	395536,72	2197385,25
1407	395543,93	2197282,99
1408	395544,84	2197252,83
1409	395536,43	2197204,29
1410	395536,91	2197193,97
1411	395540,19	2197183,5
1412	395511,55	2196917,72
1413	395526,67	2196919,26

1414	395531,86	2196963,54
1415	395535,35	2196963,8
1416	395539,38	2196964,1
1417	395529,53	2196878,56
1418	395518,67	2196814,88
1419	395516,35	2196797
1420	395513,83	2196797,32
1421	395510,03	2196797,81
1422	395509,24	2196844,66
1423	395504,33	2196850,76
1424	395484,08	2196662,74
1425	395486,51	2196667,68
1426	395491,7	2196671,73
1427	395504,25	2196654,46
1428	395502,38	2196614,43
1429	395479,93	2196536,04
1430	395470,18	2196452,72
1431	395468,85	2196441,39
1432	395464,97	2196408,23
1433	395464,16	2196401,32
1434	395463,5	2196395,7
1435	395462,99	2196391,32
1436	395458,6	2196353,76
1437	395447,71	2196236,69
1438	395455,39	2196207,7
1439	395450,39	2196174,31
1440	395439,79	2196163,37
1441	395426,51	2196014,74
1442	395418,98	2195949,12
1443	395424,7	2195933,84
1444	395419,7	2195889,34
1445	395408,32	2195866,3
1446	395399,97	2195793,99
1447	395392,03	2195702,04
1448	395392,03	2195681,81
1449	395397,47	2195654,58
1450	395389,31	2195565,51
1451	395382,56	2195534,7
1452	395380,05	2195529,51
1453	395374,24	2195517,55
1454	395371,39	2195511,7
1455	395369,41	2195507,61
1456	395365,55	2195508,74
1457	395348,7	2195328,63
1458	395314,44	2195332,27
1459	395307,92	2195268,71

1460	395305,02	2195240,53
1461	395302,63	2195217,21
1462	395298,61	2195178,99
1463	395334,31	2195176,46
1464	395331,67	2195148,8
1465	395324,58	2195074,62
1466	395323,49	2195063,15
1467	395323,21	2195060,24
1468	395320,98	2195036,9
1469	395320,48	2195031,99
1470	395318,32	2195010,98
1471	395315,92	2194987,51
1472	395302,6	2194974,68
1473	395297,02	2194928,33
1474	395306,84	2194924,91
1475	395309,62	2194922,9
1476	395306,54	2194890,51
1477	395304,59	2194871,86
1478	395304,12	2194867,28
1479	395303,1	2194857,53
1480	395302,84	2194855,14
1481	395302,41	2194851,03
1482	395301,68	2194844,03
1483	395303,31	2194844,05
1484	395301,62	2194829,69
1485	395300,47	2194819,74
1486	395298,38	2194802,48
1487	395297,42	2194802,71
1488	395287,11	2194700,86
1489	395282,04	2194647,44
1490	395247,54	2194650,94
1491	395243,33	2194602,88
1492	395245,5	2194602,97
1493	395244,49	2194582,96
1494	395241,56	2194582,67
1495	395240,24	2194567,6
1496	395274,27	2194564,9
1497	395272,32	2194544,09
1498	395267,92	2194493,97
1499	395273,52	2194493,48
1500	395267,82	2194432,79
1501	395263,02	2194433,2
1502	395261,55	2194415,69
1503	395265,75	2194415
1504	395263,95	2194405,37
1505	395263,03	2194405,49

1506	395260,8	2194405,79
1507	395258,62	2194377,08
1508	395258,09	2194364,54
1509	395255,24	2194297,14
1510	395255,84	2194297,08
1511	395261,25	2194296,36
1512	395259,83	2194267,37
1513	395263,54	2194257,55
1514	395262,65	2194214,64
1515	395260,3	2194211,85
1516	395252,04	2194207,15
1517	395251,88	2194200,53
1518	395251,62	2194190,06
1519	395250,94	2194161,89
1520	395250,62	2194144,94
1521	395250,08	2194115,97
1522	395249,94	2194108,61
1523	395249,48	2194090,45
1524	395249,4	2194087,61
1525	395248,78	2194063,21
1526	395248,59	2194055,16
1527	395248,52	2194051,94
1528	395248,12	2194035,11
1529	395247,42	2194014,17
1530	395247,35	2194011,87
1531	395246,52	2193986,92
1532	395246,3	2193980,33
1533	395245,46	2193946,46
1534	395244,3	2193893,48
1535	395243,64	2193865,33
1536	395242,47	2193820,55
1537	395242,13	2193799,5
1538	395242,07	2193795,56
1539	395241,98	2193789,58
1540	395241,48	2193773,07
1541	395241,93	2193735,31
1542	395241,98	2193729,61
1543	395240,21	2193729,59
1544	395239,32	2193683,56
1545	395238,99	2193651,7
1546	395237,66	2193608,45
1547	395236,5	2193562,94
1548	395235,46	2193507,38
1549	395235,38	2193503,42
1550	395235,34	2193501,19
1551	395235,21	2193494,35

1552	395235,15	2193491,25
1553	395238,33	2193491,47
1554	395247,8	2193492,04
1555	395247,4	2193481,34
1556	395245,44	2193428,86
1557	395246,29	2193429,03
1558	395247,97	2193429,39
1559	395267,8	2193433,54
1560	395282,95	2193436,71
1561	395286,98	2193437,55
1562	395287,22	2193437,6
1563	395291,24	2193438,44
466	395294,76	2193439,16
1564	395486,93	2198500
1565	395486,97	2198493,79
1566	395497,09	2198486,59
1567	395500,48	2198483,72
1568	395495,9	2198430,87
1569	395495,12	2198424,47
1570	395512,96	2198183,7
1571	395521,13	2198118,13
1572	395557,81	2197838,98
1573	395557,81	2197830,13
1574	395559,51	2197829,47
1575	395583,85	2197693,18
1576	395594,87	2197610,83
1577	395596,81	2197611,03
1578	395606,48	2197612,03
1579	395621,14	2197745,08
1580	395623,55	2197743,42
1581	395628,02	2197739,24
1582	395633,92	2197733,25
1583	395635,53	2197730,73
1584	395635,62	2197730,48
1585	395639,98	2197778,35
1586	395626,29	2197791,85
1587	395634,88	2197869,88
1588	395647,38	2197987,04
1589	395649,43	2198005,27
1590	395676,61	2198247,97
1591	395677,44	2198255,78
1592	395687,23	2198350,96
1593	395689,13	2198349,6
1594	395694,92	2198345,44
1595	395697,75	2198362,1
1596	395698,35	2198368,33

1597	395698,88	2198373,95
1598	395691,17	2198379,94
1599	395792,23	2199362,74
1600	395796,52	2199401,84
1601	395877,02	2200181,46
1602	395925,28	2200633,25
1603	395925,62	2200636,63
1604	395925,27	2200640,05
1605	395924,24	2200643,33
1606	395922,6	2200646,26
1607	395920,57	2200648,67
1608	395917,8	2200650,87
1609	395914,59	2200652,45
1610	395911,33	2200653,3
1611	395765,36	2200641,25
1612	395723,89	2200634,04
1613	395705,19	2200629,49
1614	395688,65	2200621,82
1615	395674,96	2200611,56
1616	395663,72	2200600,59
1617	395653,38	2200587,51
1618	395643,66	2200570,82
1619	395637,12	2200553,19
1620	395632,35	2200532,23
1621	395629,78	2200515,69
1622	395628,66	2200497,63
1623	395629,1	2200356,53
1624	395627,48	2200209,34
1625	395625,15	2200073,51
1626	395621,6	2199961,83
1627	395603,8	2199765,03
1628	395581,8	2199499,38
1629	395581,58	2199493,36
1630	395582,27	2199486,84
1631	395583,94	2199481,05
1632	395586,85	2199475,17
1633	395590,81	2199469,89
1634	395594,98	2199465,97
1635	395600,4	2199462,39
1636	395606,16	2199459,92
1637	395596,82	2199435,96
1638	395592,9	2199436,77
1639	395588,23	2199436,54
1640	395584,99	2199435,59
1641	395581,51	2199433,7
1642	395578,78	2199431,32

1643	395576,12	2199427,54
1644	395574,72	2199423,85
1645	395574,19	2199419,8
1646	395567,42	2199325,86
1647	395567	2199176,71
1648	395562,99	2199127,92
1649	395537,81	2198968,87
1650	395532,13	2198943,73
1651	395538,7	2198942,29
1652	395535,29	2198913,19
1653	395532,55	2198881,32
1654	395525,79	2198812,4
1655	395501,01	2198541,82
1656	395500,24	2198530,98
1657	395499,93	2198526,62
1658	395499,58	2198521,65
1659	395489,77	2198528,62
1660	395489,01	2198525,19
1661	395488,6	2198523,29
1564	395486,93	2198500
1662	396111,96	2203580,44
1663	396129,68	2203572,3
1664	396146,34	2203580,49
1665	396142,33	2203595,74
1662	396111,96	2203580,44
1666	395524,81	2203781,26
1667	395511,29	2203784,08
1668	395426,68	2203800,89
1669	395407,54	2203805,34
1670	395276,96	2203830,97
1671	395151,66	2203855,8
1672	394992,85	2203887,04
1673	394750,54	2203935,83
1674	394607,08	2203964,71
1675	394440,49	2203997,9
1676	394372,4	2204012,03
1677	394346,23	2204021,41
1678	394338,2	2204026,45
1679	394282,96	2204065,94
1680	394255,28	2204097,2
1681	394211,75	2204230,1
1682	394207,34	2204267,1
1683	394190,05	2204418,97
1684	394184,76	2204465
1685	394177,88	2204510,99
1686	394170,43	2204648,91

1687	394168,98	2204696,98
1688	394161,75	2204776,48
1689	394159,34	2204805,69
1690	394145,38	2204974,38
1691	394139,03	2205051,13
1692	394118,23	2205420,73
1693	394173,7	2205424,49
1694	394173,37	2205434,29
1695	394170,3	2205524,99
1696	394166,27	2205643,92
1697	394134,51	2205641,63
1698	394105,72	2205639,56
1699	394087,34	2205961,31
1700	394094,64	2205962,39
1701	394099,08	2205963,04
1702	394111,79	2205964,91
1703	394111,27	2205978,03
1704	394086,11	2205982,77
1705	394051,23	2206501,73
1706	394054,06	2207376,2
1707	394053,21	2207376,68
1708	394006,25	2207402,97
1709	393989,54	2207412,33
1710	393988,58	2207412,87
1711	393982,17	2206946,12
1712	393982,08	2206845,12
1713	393988,53	2206833,67
1714	393989,53	2206822,08
1715	393989,53	2206784,02
1716	393986,54	2206762,92
1717	393981,99	2206754,49
1718	393981,88	2206634,19
1719	393967,65	2206630,06
1720	393965,01	2206622,66
1721	393964,59	2206621,47
1722	393961,44	2206612,64
1723	393981,75	2206594,41
1724	393981,44	2206499,25
1725	393994,88	2206264,27
1726	393942,83	2206262,62
1727	393946,26	2206198,52
1728	393949,34	2206141,16
1729	394001,79	2206143,4
1730	394004,86	2206089,62
1731	394003,74	2206084,38
1732	394001,06	2206079,17

1733	393997,24	2206075,03
1734	393991,7	2206071,72
1735	393979,03	2206069,78
1736	393976,6	2206036,34
1737	393987,04	2206032,58
1738	393995,66	2206026,54
1739	394001,85	2206019,86
1740	394006,34	2206012,65
1741	394009,78	2206003,52
1742	394010,81	2205985,43
1743	394029,55	2205989,95
1744	394030,38	2205977,76
1745	394031,62	2205957,81
1746	394035,55	2205894,22
1747	394037,18	2205875,78
1748	394042,39	2205873,17
1749	394042,59	2205862,73
1750	394023,53	2205867,96
1751	394024,01	2205858,68
1752	394024,94	2205840,95
1753	394026,54	2205791,87
1754	394028,6	2205729,6
1755	394029,92	2205682,53
1756	394034,9	2205485,84
1757	394044,16	2205335,29
1758	394050,28	2205233,25
1759	394053,17	2205175,88
1760	394049,95	2205170,67
1761	394045,63	2205166,55
1762	394040,46	2205163,64
1763	394032,27	2205161,88
1764	394023,37	2205164,56
1765	394006,65	2205136,75
1766	394031,66	2205122,31
1767	394041,95	2205115,29
1768	394050,06	2205106,28
1769	394055,87	2205095,51
1770	394058,93	2205083,99
1771	394061,87	2205046,71
1772	394069,01	2204924,91
1773	394088,75	2204677,69
1774	394120,04	2204305,82
1775	394126,28	2204227,94
1776	394128,58	2204180,45
1777	394125,57	2204154,07
1778	394119,44	2204127,91

1779	394111,41	2204105,29
1780	394100,02	2204081,74
1781	394085,98	2204059,57
1782	394037,7	2203995,76
1783	393947,12	2203894,45
1784	393878,35	2203813,2
1785	393786,77	2203718,7
1786	393742,79	2203673,32
1787	393738,37	2203668,77
1788	393731,32	2203661,48
1789	393725,92	2203654,81
1790	393733,09	2203645,79
1791	393735,09	2203643,3
1792	393736,98	2203640,92
1793	393740,29	2203636,76
1794	393753,31	2203620,41
1795	393754,75	2203618,56
1796	393762	2203609,48
1797	393790,37	2203636,33
1798	393811,59	2203645,34
1799	393842,72	2203649,6
1800	393959,07	2203653,83
1801	394230,89	2203651,29
1802	394250,06	2203650,98
1803	394267,64	2203648,96
1804	394283,1	2203645,76
1805	394298,43	2203641,21
1806	394313,36	2203635,34
1807	394327,1	2203628,57
1808	394341,5	2203619,87
1809	394355,12	2203610,11
1810	394399,38	2203558,38
1811	394502,25	2203407,18
1812	394560,77	2203330,93
1813	394621,27	2203277,77
1814	394678,36	2203203,87
1815	394734,18	2203133,24
1816	394785,17	2203067,87
1817	394792,8	2203026,41
1818	394788,79	2203025,59
1819	394785,97	2203025,02
1820	394794,36	2203005,27
1821	394804,34	2202997,22
1822	394813,35	2202997,22
1823	394815,62	2202997,8
1824	394817,85	2202998,36

1825	394854,17	2202952,29
1826	394895,4	2202975,07
1827	394900,81	2202968,27
1828	394903,42	2202969,93
1829	394929,48	2202985,3
1830	394930,78	2202986,13
1831	394926,12	2202992,03
1832	394951,31	2203005,94
1833	394908,43	2203061,1
1834	394926,28	2203077,53
1835	394938,95	2203099,1
1836	394944,06	2203117,42
1837	394944,72	2203138,51
1838	394938,17	2203158,15
1839	394926,15	2203174,25
1840	394914,86	2203182,42
1841	394892,99	2203189,02
1842	394859,93	2203191,7
1843	394858,64	2203176,89
1844	394820,89	2203180,16
1845	394811,19	2203182,12
1846	394806,93	2203187,22
1847	394675,25	2203344,68
1848	394684,9	2203351,39
1849	394685,42	2203352,45
1850	394685,18	2203353,5
1851	394638,77	2203414,74
1852	394637,93	2203415,11
1853	394637,12	2203414,88
1854	394625,64	2203404,98
1855	394580,47	2203466,46
1856	394443,89	2203646,07
1857	394438,61	2203659,37
1858	394436,31	2203671,42
1859	394436,23	2203684,63
1860	394445,02	2203701,55
1861	394456,89	2203717,82
1862	394471,95	2203740,42
1863	394483,68	2203764,06
1864	394491,93	2203787,45
1865	394489,56	2203801,06
1866	394485,27	2203814,19
1867	394485,34	2203820,91
1868	394481,53	2203835,64
1869	394482,88	2203850,51
1870	394478,58	2203855,83

1871	394457,84	2203869,22
1872	394437,36	2203882,43
1873	394426,44	2203886,12
1874	394411,5	2203888,28
1875	394378,84	2203889,9
1876	394346,38	2203897,34
1877	394337,65	2203899,36
1878	394328,65	2203902,06
1879	394322,81	2203909,68
1880	394319,85	2203918,79
1881	394320,05	2203928,15
1882	394323,26	2203936,87
1883	394329,4	2203944,33
1884	394336,76	2203948,92
1885	394345,9	2203951,13
1886	394355,04	2203950,28
1887	394427,75	2203935,18
1888	394594,5	2203901,97
1889	394737,91	2203873,09
1890	394980,36	2203824,27
1891	395138,98	2203793,07
1892	395263,88	2203767,17
1893	395395,16	2203741,9
1894	395405,8	2203739,8
1895	395436,82	2203731,08
1896	395446,65	2203729,47
1897	395456,33	2203729,75
1898	395498,52	2203721,36
1899	395508,13	2203748,91
1900	395520,25	2203772,71
1666	395524,81	2203781,26

Приложение 2. Перечень координат характерных точек границ образуемых земельных участков, расположенных в границах зоны планируемого размещения автомобильной дороги общего пользования регионального значения в Самарской области Самара – Бугуруслан, расположенной в городских округах Самара, Кинель, муниципальном районе Волжский Самарской области

Н2		
63:17:0000000:3У2		
Площадь: 9498 м ²		
Обозначение характерных точек границ	Координаты, м	
	Х	у
1	395730,57	1390550,50
2	395734,73	1390556,91
3	395738,24	1390554,61
4	395734,76	1390547,77
5	395732,98	1390544,29
6	395762,73	1390525,89
7	395745,37	1390532,98
8	395734,57	1390502,65
9	395735,30	1390502,45
10	395744,68	1390497,40
11	395747,90	1390495,01
12	395734,61	1390499,84
13	395767,56	1391718,29
14	395768,29	1391718,89
15	395772,43	1391723,15
16	395779,07	1391713,52
17	395801,69	1391697,86
18	395827,38	1391681,47
19	395831,04	1391676,18
20	395872,86	1391590,25
21	395893,97	1391601,10
22	395922,81	1391582,05
23	395928,48	1391568,87
24	395927,44	1391568,00
25	395921,26	1391562,92
26	395911,91	1391546,51
27	395909,03	1391548,83
28	395879,50	1391499,03
29	395875,73	1391489,89
30	395875,52	1391490,42
31	395874,57	1391492,79
32	395872,36	1391498,32
33	395852,80	1391548,81
34	395849,80	1391555,25
35	395838,52	1391583,34
36	395817,53	1391624,26
37	395800,74	1391657,01
38	395788,09	1391680,38
39	395786,20	1391683,89
40	395885,26	1390962,45
41	395885,52	1390963,46
42	395888,73	1390975,91

Обозначение характерных точек границ	Координаты, м	
	X	Y
43	395886,44	1390966,28
44	395899,83	1391580,92
45	395905,76	1391580,03
46	395906,36	1391583,96
47	395900,43	1391584,85

НЗП

63:17:0000000:3У3

Площадь: 21 м²

Обозначение характерных точек границ	Координаты, м	
	X	Y
1	395003,09	1393304,16
2	395003,32	1393306,54
3	395008,52	1393304,02
4	395009,26	1393303,67
5	395362,76	1392233,73
6	395368,57	1392226,81
7	395365,18	1392226,77
8	395362,80	1392232,25
9	395445,67	1392114,67
10	395447,12	1392113,05
11	395445,67	1392114,48

Н4

63:17:0000000:3У4

Площадь: 1574 м²

Обозначение характерных точек границ	Координаты, м	
	X	Y
1	394922,92	1392958,46
2	394926,36	1393021,09
3	394927,19	1393021,11
4	394926,89	1393012,53
5	394933,58	1393334,22
6	394935,16	1393358,00
7	394935,79	1393366,74
8	394953,74	1393365,84
9	394952,77	1393344,64
10	394949,89	1393319,76
11	394948,58	1393319,95
12	394949,35	1393333,32
13	394967,25	1392617,95
14	394968,71	1392619,40
15	394969,34	1392618,79
16	394970,17	1392617,95
17	394969,69	1392617,46
18	394968,71	1392616,49
19	394978,19	1392628,90
20	394979,93	1392629,88
21	394980,91	1392628,14
22	394979,17	1392627,16
23	394981,19	1392964,93

Обозначение характерных точек границ	Координаты, м	
	X	Y
24	394982,57	1392985,66
25	394983,75	1393001,59
26	394987,20	1393003,44
27	394993,43	1393004,76
28	394991,89	1392975,60
29	394990,66	1392959,33
30	394984,42	1392961,64
31	394985,44	1393171,60
32	394985,56	1393173,60
33	394987,56	1393173,46
34	394987,43	1393171,46
35	394988,41	1392852,22
36	394992,54	1392853,14
37	394992,68	1392850,37
38	394988,57	1392850,11
39	394999,58	1392590,89
40	395001,30	1392591,92
41	395002,32	1392590,20
42	395000,61	1392589,17
43	395026,43	1392543,64
44	395028,68	1392545,08
45	395030,09	1392545,98
46	395031,17	1392544,29
47	395029,76	1392543,40
48	395027,50	1392541,96
49	395027,49	1392521,85
50	395028,95	1392523,31
51	395030,40	1392521,85
52	395028,95	1392520,38
53	395053,36	1392505,65
54	395053,88	1392506,00
55	395055,02	1392506,76
56	395056,13	1392505,10
57	395054,96	1392504,32
58	395054,47	1392503,99
59	395075,75	1392482,54
60	395077,75	1392482,54
61	395077,75	1392481,89
62	395077,75	1392480,54
63	395075,94	1392480,54
64	395075,75	1392480,54
65	395100,72	1392427,24
66	395102,18	1392428,70
67	395103,64	1392427,24
68	395102,18	1392425,79
69	395113,81	1392423,56
70	395115,34	1392424,85
71	395116,63	1392423,32
72	395115,10	1392422,03
73	395137,74	1392385,24
74	395139,20	1392386,70
75	395140,66	1392385,24
76	395139,20	1392383,78
77	395173,70	1392335,31
78	395175,16	1392336,77
79	395176,62	1392335,31

Обозначение характерных точек границ	Координаты, м	
	X	Y
80	395175,16	1392333,86
81	395213,58	1392287,24
82	395178,16	1392339,48
83	395179,62	1392340,94
84	395181,08	1392339,49
85	395179,62	1392338,03
86	395213,31	1392292,65
87	395214,77	1392294,11
88	395216,23	1392292,65
89	395214,77	1392291,19
90	395231,64	1392389,43
91	395232,81	1392388,04
92	395232,80	1392387,47
93	395233,28	1392387,49
94	395249,11	1392368,85
95	395243,45	1392366,99
96	395232,55	1392387,42
97	395257,67	1392356,65
98	395258,88	1392356,91
99	395267,87	1392338,05
100	395272,21	1392330,34
101	395280,15	1392332,03
102	395274,54	1392329,20
103	395272,95	1392328,41
104	395271,00	1392332,00
105	395276,51	1392312,34
106	395276,51	1392314,34
107	395278,51	1392314,34
108	395278,51	1392312,34
109	395310,03	1392194,47
110	395371,40	1392123,81
111	395382,24	1392109,91
112	395335,11	1392165,10
113	395332,51	1392168,14
114	395388,80	1392199,98
115	395390,14	1392201,05
116	395411,09	1392175,88
117	395410,81	1392170,13
118	395406,51	1392170,26
119	395405,21	1392170,29
120	395398,58	1392179,97
121	395418,77	1392143,98
122	395433,34	1392128,13
123	395445,67	1392114,67
124	395445,67	1392114,48
125	395441,95	1392118,14
126	395431,44	1392129,90
127	395435,87	1392132,79
128	395440,00	1392140,68
129	395440,83	1392140,84
130	395471,82	1392015,16
131	395474,82	1392015,16
132	395474,82	1392012,17
133	395471,82	1392012,16
134	395704,30	1391683,10
135	395711,33	1391690,00

Обозначение характерных точек границ	Координаты, м	
	X	Y
136	395715,67	1391684,86
137	395715,15	1391683,94
138	395707,87	1391678,60
139	395715,73	1391684,95
140	395716,64	1391686,31
141	395719,66	1391688,71
142	395749,40	1391745,12
143	395749,89	1391745,72
144	395750,32	1391745,20
145	395751,20	1391744,16
146	395750,94	1391743,84

Н1
63:17:0000000:3У1
Площадь: 10504 м ²

Обозначение характерных точек границ	Координаты, м	
	X	Y
1	394619,70	1389391,16
2	394672,28	1389456,37
3	394683,13	1389465,10
4	394664,00	1389443,51
5	394763,59	1389537,85
6	394766,86	1389540,08
7	394771,94	1389543,46
8	394777,51	1389535,20
9	394769,16	1389529,57
10	394804,73	1389573,76
11	394806,53	1389574,62
12	394807,40	1389572,81
13	394805,60	1389571,94
14	394823,09	1389572,64
15	394824,91	1389573,47
16	394825,10	1389573,08
17	394825,73	1389571,66
18	394823,91	1389570,83
19	394823,36	1389572,03
20	394824,69	1389567,41
21	394825,26	1389567,83
22	394826,60	1389566,40
23	394825,74	1389565,91
24	394848,73	1389584,15
25	394849,13	1389583,63
26	394850,15	1389579,67
27	394849,31	1389579,20
28	394849,55	1389663,64
29	394849,55	1389666,64
30	394852,55	1389666,63
31	394852,55	1389663,63
32	394903,40	1389639,89
33	394975,67	1389707,32
34	394977,44	1389707,66
35	394980,06	1389708,18
36	394981,76	1389710,14

Обозначение характерных точек границ	Координаты, м	
	X	Y
37	394983,47	1389713,54
38	395013,43	1389742,65
39	395058,70	1389787,79
40	395104,09	1389835,76
41	395168,28	1389910,00
42	395176,23	1389921,01
43	395209,05	1389956,34
44	395211,80	1389959,31
45	395220,78	1389969,42
46	395227,61	1389962,58
47	395247,59	1389982,69
48	395246,49	1389984,34
49	395239,74	1389990,81
50	395243,07	1389994,56
51	395245,78	1389998,08
52	395246,53	1389996,47
53	395368,32	1390133,24
54	395380,91	1390121,92
55	395032,54	1389742,38
56	395018,68	1389726,81
57	394915,29	1389632,87
58	394988,47	1389797,86
59	395011,25	1389824,21
60	394995,94	1389804,58
61	394994,07	1389802,50
62	395149,20	1389977,31
63	395161,62	1389990,13
64	395191,26	1390021,37
65	395250,94	1390083,31
66	395257,88	1390090,50
67	395262,27	1390095,05
68	395276,30	1390110,68
69	395263,35	1390096,06
70	395206,74	1390035,72
71	395209,85	1390030,56
72	395215,22	1390033,82
73	395236,10	1390056,43
74	395265,32	1390088,99
75	395280,74	1390106,46
76	395250,53	1390071,89
77	395215,31	1390033,51
78	395209,74	1390030,14
79	395207,79	1390030,07
80	395204,34	1390033,33
81	395286,91	1390120,59
82	395289,65	1390123,71
83	395292,06	1390121,61
84	395290,94	1390120,35
85	395288,71	1390120,43
86	395287,98	1390119,65
87	395299,94	1390127,15
88	395334,50	1390164,70
89	395387,95	1390224,30
90	395384,82	1390220,74
91	395376,71	1390211,64
92	395369,28	1390203,27

Обозначение характерных точек границ	Координаты, м	
	X	Y
93	395361,14	1390194,13
94	395353,41	1390185,43
95	395333,59	1390163,13
96	395390,92	1390142,76
97	395392,76	1390143,55
98	395393,55	1390141,71
99	395391,71	1390140,92
100	395400,30	1390153,60
101	395403,01	1390156,36
102	395405,78	1390153,65
103	395403,06	1390150,88
104	395538,98	1390396,90
105	395540,24	1390398,45
106	395541,23	1390397,66
107	395541,79	1390397,19
108	395540,54	1390395,64
109	395539,94	1390396,12
110	395543,64	1390306,16
111	395577,56	1390344,27
112	395580,22	1390347,26
113	395617,38	1390389,00
114	395543,82	1390303,84
115	395549,82	1390415,56
116	395551,84	1390417,78
117	395551,96	1390417,67
118	395554,07	1390415,76
119	395552,04	1390413,55
120	395549,93	1390415,47
121	395605,85	1390478,12
122	395608,86	1390478,10
123	395608,85	1390475,10
124	395605,85	1390475,11
125	395621,38	1390455,80
126	395622,38	1390457,08
127	395624,13	1390455,45
128	395623,19	1390454,28
129	395648,04	1390530,42
130	395649,52	1390533,03
131	395652,13	1390531,55
132	395650,65	1390528,95
133	395657,10	1390544,36
134	395658,43	1390547,04
135	395661,12	1390545,72
136	395659,79	1390543,02
137	395713,11	1390507,65
138	395729,42	1390503,85
139	395734,57	1390502,65
140	395734,60	1390499,84
141	395714,51	1391670,19
142	395716,46	1391671,99
143	395722,79	1391677,07
144	395725,98	1391680,67
145	395744,70	1391658,29
146	395739,70	1391643,69
147	395738,48	1391640,12
148	395728,42	1391652,58

Обозначение характерных точек границ	Координаты, м	
	X	Y
149	395715,16	1391683,94
150	395715,67	1391684,86
151	395719,66	1391688,71
152	395720,38	1391687,78
153	395746,41	1390663,99
154	395747,51	1390665,68
155	395749,18	1390664,57
156	395748,09	1390662,90
157	395748,73	1391592,10
158	395752,51	1391586,10
159	395757,83	1391578,21
160	395760,81	1391573,78
161	395764,27	1391569,45
162	395766,80	1391564,90
163	395778,38	1391547,70
164	395787,28	1391531,23
165	395791,56	1391520,75
166	395788,06	1391527,41
167	395792,84	1391506,64
168	395780,75	1391534,44
169	395766,38	1391564,62
170	395763,51	1391568,94
171	395749,01	1391590,78
172	395749,89	1391745,72
173	395753,01	1391749,50
174	395754,55	1391748,21
175	395751,20	1391744,16
176	395750,32	1391745,20
177	395751,38	1390674,76
178	395751,95	1390676,67
179	395753,22	1390676,30
180	395753,86	1390676,12
181	395753,79	1390675,86
182	395753,30	1390674,19
183	395762,49	1391593,09
184	395764,49	1391593,12
185	395764,50	1391591,12
186	395762,50	1391591,09
187	395767,31	1391730,69
188	395767,78	1391731,07
189	395770,88	1391733,61
190	395771,56	1391734,16
191	395767,98	1391729,71
192	395836,77	1390999,28
193	395836,85	1390999,97
194	395840,67	1390998,56
195	395842,83	1390997,74
196	395842,85	1390997,45
197	395843,70	1390997,45
198	395844,48	1390997,46
199	395844,50	1390995,46
200	395843,27	1390995,45
201	395842,57	1390995,44
202	395839,93	1390980,77
203	395842,57	1390996,36
204	395838,27	1391211,18

Обозначение характерных точек границ	Координаты, м	
	X	Y
205	395841,26	1391211,41
206	395841,49	1391208,42
207	395838,50	1391208,19
208	395846,06	1391022,75
209	395846,07	1391025,75
210	395849,07	1391025,75
211	395849,07	1391022,76
212	395853,33	1390957,00
213	395853,68	1390958,41
214	395854,04	1390959,86
215	395856,17	1390959,30
216	395857,62	1390958,91
217	395859,86	1390958,36
218	395859,52	1390956,97
219	395859,16	1390955,52
220	395856,93	1390956,08
221	395855,48	1390956,43
222	395864,15	1390985,54
223	395864,19	1390987,54
224	395866,19	1390987,50
225	395866,15	1390985,50
226	395864,31	1390896,99
227	395864,93	1390898,90
228	395865,89	1390898,60
229	395865,14	1390896,74
230	395880,42	1390961,09
231	395881,53	1390963,88
232	395883,39	1390963,13
233	395882,27	1390960,34
234	395880,80	1390952,92
235	395881,27	1390954,86
236	395882,71	1390954,51
237	395882,26	1390952,57

Н11П		
63:03:0301023:3У11		
Площадь: 9 м ²		
Обозначение характерных точек границ	Координаты, м	
	X	Y
1	395655,39	2203751,59
2	395658,38	2203751,63
3	395658,33	2203754,63
4	395655,34	2203754,59

Н12П		
63:03:0301055:3У12		
Площадь: 29 м ²		
Обозначение характерных точек границ	Координаты, м	
	X	Y
1	396195,27	2202353,66

Обозначение характерных точек границ	Координаты, м	
	X	Y
2	396195,64	2202356,20
3	396196,55	2202362,32
4	396196,06	2202362,39
5	396193,19	2202362,80
6	396191,96	2202354,13

Н13П		
63:22:1702005:3У13		
Площадь: 449 м ²		
Обозначение характерных точек границ	Координаты, м	
	X	Y
1	395255,24	2194297,14
2	395258,09	2194364,54
3	395268,26	2194363,47
4	395263,89	2194350,00
5	395263,70	2194346,04
6	395261,25	2194296,36
7	395255,84	2194297,08

Н14П		
63:03:0301005:3У14		
Площадь: 177 м ²		
Обозначение характерных точек границ	Координаты, м	
	X	Y
1	396153,07	2202153,84
2	396156,55	2202175,41
3	396167,10	2202173,47
4	396165,31	2202163,75
5	396161,10	2202164,73
6	396159,03	2202152,91

Н15П		
63:03:0301005:3У15		
Площадь: 77 м ²		
Обозначение характерных точек границ	Координаты, м	
	X	Y
1	396153,07	2202153,84
2	396153,57	2202156,92
3	396158,76	2202156,05
4	396160,75	2202166,44
5	396163,98	2202165,93
6	396164,73	2202170,75
7	396156,02	2202172,08
8	396156,55	2202175,41
9	396167,10	2202173,47
10	396165,31	2202163,75
11	396161,10	2202164,73

Обозначение характерных точек границ	Координаты, м	
	X	Y
12	396159,03	2202152,91

Н5
63:03:0000000:3У5
Площадь: 24256 м ²

Обозначение характерных точек границ	Координаты, м	
	X	Y
1	395247,34	2194011,72
2	395247,35	2194011,87
3	395253,35	2193989,84
4	395256,51	2193978,18
5	395257,10	2193997,53
6	395256,54	2193977,92
7	395250,08	2194115,97
8	395262,67	2194158,76
9	395263,43	2194187,76
10	395263,58	2194188,42
11	395263,62	2194188,31
12	395263,08	2194158,69
13	395255,17	2194132,25
14	395252,66	2194124,24
15	395256,19	2194030,32
16	395256,31	2194032,33
17	395258,32	2194032,21
18	395258,20	2194030,20
19	395257,57	2194066,35
20	395257,69	2194068,36
21	395259,69	2194068,24
22	395259,57	2194066,23
23	395317,51	2194700,48
24	395318,25	2194705,76
25	395322,20	2194705,22
26	395321,47	2194699,94
27	395330,96	2195031,45
28	395331,58	2195052,33
29	395331,75	2195052,35
30	395336,14	2194870,51
31	395336,27	2194873,50
32	395338,25	2194873,43
33	395338,14	2194870,43
34	395348,70	2195328,63
35	395365,55	2195508,74
36	395367,50	2195508,16
37	395367,23	2195505,37
38	395366,83	2195501,32
39	395363,81	2195470,78
40	395355,83	2195386,65
41	395349,97	2195328,49
42	395374,59	2195015,89
43	395374,72	2195017,89
44	395376,72	2195017,75
45	395376,59	2195015,76
46	395374,76	2195501,70

Обозначение характерных точек границ	Координаты, м	
	X	Y
47	395374,94	2195503,70
48	395376,92	2195503,53
49	395376,76	2195501,54
50	395395,10	2195132,00
51	395396,68	2195145,68
52	395397,71	2195146,67
53	395396,90	2195147,53
54	395397,61	2195160,26
55	395397,64	2195146,75
56	395404,13	2195195,21
57	395404,28	2195197,21
58	395405,62	2195197,12
59	395405,44	2195195,13
60	395405,06	2195205,10
61	395405,21	2195207,09
62	395406,56	2195207,00
63	395406,37	2195205,01
64	395406,23	2195215,09
65	395406,37	2195217,08
66	395407,48	2195217,01
67	395407,30	2195215,01
68	395406,59	2195225,27
69	395406,73	2195227,27
70	395408,56	2195227,13
71	395407,56	2195217,71
72	395408,24	2195225,15
73	395407,04	2195235,13
74	395407,19	2195237,12
75	395408,41	2195237,05
76	395408,45	2195255,36
77	395408,72	2195235,01
78	395411,84	2195659,89
79	395413,43	2195665,59
80	395417,48	2195664,45
81	395415,88	2195658,75
82	395412,56	2195316,60
83	395412,74	2195318,58
84	395414,72	2195318,42
85	395414,48	2195316,42
86	395416,46	2198369,83
87	395422,75	2198447,71
88	395431,74	2198532,45
89	395434,42	2198531,17
90	395432,89	2198508,88
91	395432,59	2198504,62
92	395431,93	2198495,06
93	395429,36	2198458,04
94	395429,60	2198457,62
95	395426,48	2198461,54
96	395426,27	2198442,83
97	395426,45	2198442,59
98	395424,89	2198324,27
99	395428,06	2198288,15
100	395423,76	2198286,74
101	395419,31	2195366,01
102	395419,49	2195368,01

Обозначение характерных точек границ	Координаты, м	
	X	Y
103	395421,47	2195367,84
104	395421,26	2195365,86
105	395424,51	2198277,57
106	395428,86	2198278,95
107	395439,51	2198157,75
108	395438,65	2198161,34
109	395437,98	2198159,11
110	395432,82	2198210,64
111	395428,04	2198248,05
112	395425,51	2198267,88
113	395426,23	2195415,42
114	395426,39	2195417,40
115	395427,24	2195417,34
116	395427,01	2195415,36
117	395430,32	2195455,77
118	395430,50	2195457,75
119	395430,64	2195457,75
120	395430,49	2195455,75
121	395437,58	2198565,74
122	395457,17	2198823,04
123	395468,54	2198968,39
124	395475,93	2199079,01
125	395474,08	2199153,32
126	395480,93	2199151,16
127	395479,73	2199138,86
128	395479,87	2199078,59
129	395476,07	2198972,63
130	395472,22	2198968,66
131	395472,32	2198965,60
132	395474,97	2198962,82
133	395474,47	2198953,17
134	395473,99	2198943,98
135	395472,73	2198932,19
136	395465,87	2198867,91
137	395461,13	2198823,04
138	395456,91	2198748,73
139	395454,63	2198708,87
140	395453,50	2198688,92
141	395452,09	2198664,12
142	395450,87	2198643,10
143	395444,70	2198643,31
144	395440,94	2198602,40
145	395440,15	2198593,75
146	395439,57	2198587,49
147	395438,61	2198577,04
148	395439,63	2198147,31
149	395440,52	2198150,18
150	395448,17	2198108,56
151	395472,22	2197977,70
152	395468,72	2197960,23
153	395472,55	2197960,50
154	395472,62	2197956,84
155	395483,23	2197900,41
156	395491,49	2197857,54
157	395493,17	2197847,52
158	395493,73	2197842,24

Обозначение характерных точек границ	Координаты, м	
	X	Y
159	395492,09	2197841,81
160	395491,48	2197847,18
161	395480,88	2197888,33
162	395470,60	2197946,27
163	395439,80	2198156,57
164	395441,67	2198156,89
165	395441,99	2198154,94
166	395440,25	2198154,66
167	395441,42	2198526,20
168	395442,20	2198528,15
169	395443,41	2198524,79
170	395481,16	2197965,43
171	395483,14	2197965,69
172	395483,40	2197963,69
173	395481,41	2197963,44
174	395484,08	2196662,74
175	395504,33	2196850,76
176	395509,24	2196844,66
177	395510,03	2196797,81
178	395513,83	2196797,32
179	395516,33	2196797,00
180	395507,44	2196788,66
181	395506,94	2196785,27
182	395504,95	2196771,59
183	395503,85	2196764,08
184	395503,28	2196760,07
185	395500,97	2196744,28
186	395497,61	2196721,19
187	395491,70	2196671,73
188	395486,51	2196667,68
189	395486,36	2197937,08
190	395488,34	2197937,35
191	395488,60	2197935,36
192	395486,62	2197935,10
193	395492,66	2197903,72
194	395494,64	2197903,98
195	395494,91	2197901,98
196	395492,93	2197901,73
197	395493,22	2197831,77
198	395494,81	2197832,20
199	395495,05	2197829,98
200	395497,28	2197809,01
201	395500,31	2197780,84
202	395504,47	2197742,04
203	395518,43	2197593,69
204	395525,81	2197585,88
205	395530,10	2197581,35
206	395533,96	2197548,90
207	395529,91	2197536,90
208	395526,98	2197528,25
209	395528,87	2197493,19
210	395530,90	2197472,13
211	395533,34	2197458,44
212	395540,90	2197416,30
213	395541,22	2197401,33
214	395540,26	2197372,25

Обозначение характерных точек границ	Координаты, м	
	X	Y
215	395543,39	2197300,88
216	395543,92	2197283,14
217	395536,72	2197385,25
218	395520,08	2197555,12
219	395516,38	2197590,91
220	395500,54	2197760,88
221	395498,54	2197780,39
222	395493,45	2198435,54
223	395497,09	2198486,59
224	395500,48	2198483,72
225	395495,90	2198430,87
226	395494,99	2198431,34
227	395493,67	2198435,32
228	395498,60	2197870,72
229	395500,58	2197870,99
230	395500,85	2197869,01
231	395498,87	2197868,74
232	395501,01	2198541,82
233	395502,02	2198555,92
234	395506,05	2198612,60
235	395507,69	2198635,12
236	395502,16	2198635,83
237	395503,02	2198646,84
238	395505,11	2198672,40
239	395505,53	2198677,46
240	395507,11	2198692,06
241	395511,39	2198731,29
242	395512,40	2198740,52
243	395519,61	2198835,66
244	395528,76	2198931,11
245	395529,34	2198937,18
246	395530,86	2198952,08
247	395547,54	2199115,79
248	395550,45	2199125,89
249	395551,35	2199125,50
250	395561,11	2199116,06
251	395537,81	2198968,87
252	395532,13	2198943,73
253	395538,70	2198942,29
254	395535,29	2198913,19
255	395532,55	2198881,32
256	395525,79	2198812,40
257	395511,55	2196917,72
258	395522,86	2197022,70
259	395534,90	2197020,81
260	395534,75	2197019,90
261	395535,44	2197017,04
262	395533,00	2197000,97
263	395528,81	2196973,33
264	395527,67	2196965,81
265	395531,85	2196963,53
266	395526,67	2196919,26
267	395516,50	2198109,88
268	395519,46	2198110,37
269	395519,78	2198108,40
270	395516,83	2198107,90

Обозначение характерных точек границ	Координаты, м	
	X	Y
271	395521,13	2198118,13
272	395555,20	2197858,86
273	395553,10	2197858,30
274	395552,43	2197862,92
275	395550,84	2197873,68
276	395546,99	2197900,19
277	395542,78	2197929,09
278	395540,71	2197943,38
279	395538,60	2197957,83
280	395535,77	2197977,32
281	395535,01	2197982,53
282	395529,74	2198018,80
283	395527,50	2198033,94
284	395523,29	2197026,67
285	395533,82	2197124,46
286	395537,34	2197119,40
287	395536,32	2197102,62
288	395533,69	2197060,02
289	395531,56	2197025,36
290	395524,99	2197983,56
291	395526,96	2197983,88
292	395527,28	2197981,92
293	395525,32	2197981,59
294	395528,84	2197958,19
295	395530,82	2197958,52
296	395531,15	2197956,55
297	395529,17	2197956,22
298	395533,22	2197928,77
299	395535,19	2197929,10
300	395535,52	2197927,12
301	395533,55	2197926,79
302	395534,48	2197130,58
303	395540,19	2197183,50
304	395543,21	2197174,59
305	395543,87	2197172,58
306	395543,05	2197139,31
307	395542,79	2197129,50
308	395542,67	2197124,04
309	395542,00	2197114,01
310	395540,75	2197095,27
311	395540,54	2197092,24
312	395539,58	2197091,14
313	395540,22	2197101,34
314	395541,43	2197120,54
315	395535,42	2197022,92
316	395537,61	2197058,74
317	395539,22	2197084,67
318	395540,44	2197083,13
319	395538,35	2197045,85
320	395537,20	2197025,27
321	395537,00	2197869,31
322	395541,71	2197857,92
323	395543,39	2197855,70
324	395550,19	2197846,93
325	395550,95	2197846,03
326	395555,43	2197842,52

Обозначение характерных точек границ	Координаты, м	
	X	Y
327	395554,61	2197848,11
328	395556,55	2197848,63
329	395557,81	2197838,98
330	395557,81	2197830,13
331	395559,51	2197829,47
332	395583,85	2197693,18
333	395577,65	2197692,58
334	395575,66	2197707,31
335	395570,48	2197738,33
336	395566,94	2197759,65
337	395564,06	2197777,07
338	395563,61	2197788,58
339	395560,21	2197810,88
340	395559,92	2197812,78
341	395557,44	2197829,10
342	395554,84	2197829,48
343	395549,03	2197825,88
344	395544,08	2197816,90
345	395543,81	2197818,82
346	395542,10	2197831,51
347	395538,38	2197859,08
348	395537,39	2197899,88
349	395539,37	2197900,21
350	395539,70	2197898,25
351	395537,72	2197897,92
352	395539,97	2196645,33
353	395540,15	2196647,32
354	395542,13	2196647,14
355	395541,95	2196645,15
356	395541,89	2197870,27
357	395543,87	2197870,60
358	395543,90	2197870,33
359	395541,92	2197870,05
360	395544,44	2196694,63
361	395544,62	2196696,62
362	395546,60	2196696,44
363	395546,42	2196694,45
364	395547,50	2197808,95
365	395548,07	2197809,04
366	395548,36	2197807,05
367	395547,77	2197806,97
368	395551,95	2197776,81
369	395552,72	2197776,93
370	395552,99	2197774,93
371	395552,22	2197774,83
372	395554,79	2196789,92
373	395555,02	2196791,92
374	395557,01	2196791,69
375	395556,77	2196789,70
376	395556,40	2197744,65
377	395557,09	2197744,75
378	395557,37	2197742,76
379	395556,67	2197742,66
380	395557,43	2196811,43
381	395557,66	2196813,43
382	395559,65	2196813,20

Обозначение характерных точек границ	Координаты, м	
	X	Y
383	395559,41	2196811,21
384	395561,28	2197709,35
385	395562,44	2197709,52
386	395562,73	2197707,52
387	395561,56	2197707,37
388	395565,65	2197677,79
389	395566,84	2197677,96
390	395567,12	2197675,97
391	395565,93	2197675,80
392	395574,83	2196931,61
393	395574,95	2196933,61
394	395576,95	2196933,49
395	395576,83	2196931,49
396	395577,20	2196954,44
397	395577,34	2196956,44
398	395579,33	2196956,32
399	395579,21	2196954,32
400	395589,12	2196927,46
401	395600,61	2197091,63
402	395607,03	2197094,33
403	395626,29	2197791,85
404	395626,85	2197796,92
405	395633,49	2197795,54
406	395638,88	2197798,62
407	395643,64	2197801,34
408	395643,29	2197798,16
409	395638,86	2197758,38
410	395635,52	2197728,38
411	395628,02	2197739,24
412	395633,92	2197733,25
413	395635,53	2197730,73
414	395635,62	2197730,48
415	395639,98	2197778,35
416	395627,35	2197696,58
417	395627,56	2197698,57
418	395629,55	2197698,35
419	395629,33	2197696,36
420	395630,51	2197727,46
421	395630,61	2197729,46
422	395632,61	2197729,36
423	395632,51	2197727,36
424	395639,08	2197807,91
425	395639,33	2197809,90
426	395641,33	2197809,65
427	395641,08	2197807,66
428	395641,53	2197830,31
429	395641,78	2197832,30
430	395643,78	2197832,05
431	395643,53	2197830,06
432	395644,23	2197857,75
433	395644,48	2197859,74
434	395646,48	2197859,49
435	395646,23	2197857,50
436	395657,33	2197774,88
437	395675,75	2197915,63
438	395676,69	2197916,57

Обозначение характерных точек границ	Координаты, м	
	X	Y
439	395671,61	2198203,31
440	395672,38	2198210,18
441	395674,62	2198210,02
442	395680,28	2198209,57
443	395685,40	2198209,21
444	395684,58	2198202,38
445	395677,99	2198202,87
446	395673,90	2198203,14
447	395676,12	2197917,29
448	395680,60	2197952,34
449	395676,71	2197916,69
450	395691,17	2198379,94
451	395746,79	2198920,93
452	395755,99	2198914,91
453	395752,50	2198879,27
454	395739,59	2198756,51
455	395738,42	2198744,98
456	395738,01	2198740,99
457	395737,98	2198740,78
458	395727,72	2198639,92
459	395714,30	2198514,61
460	395700,95	2198395,80
461	395700,93	2198395,53
462	395698,88	2198373,95
463	395708,86	2198248,97
464	395710,56	2198250,00
465	395711,60	2198248,29
466	395709,90	2198247,26
467	395713,68	2198340,99
468	395713,91	2198342,99
469	395715,89	2198342,75
470	395715,67	2198340,78
471	395715,69	2198362,21
472	395715,90	2198364,19
473	395717,89	2198363,97
474	395717,67	2198361,99

Н6		
63:03:0000000:3У6		
Площадь: 27616 м ²		
Обозначение характерных точек границ	Координаты, м	
	X	Y
1	394945,86	2202881,18
2	394948,90	2202883,36
3	394955,67	2202874,81
4	394956,44	2202873,86
5	394966,29	2202861,40
6	394963,29	2202858,36
7	394947,74	2202878,82
8	394999,88	2202922,08
9	395006,43	2202926,02
10	395008,49	2202923,47
11	395021,17	2202905,68

Обозначение характерных точек границ	Координаты, м	
	X	Y
12	395015,58	2202902,25
13	395012,13	2202906,59
14	395011,41	2202907,51
15	395034,51	2202767,77
16	395060,90	2202730,51
17	395087,41	2202686,59
18	395109,81	2202645,68
19	395141,62	2202567,17
20	395128,98	2202563,46
21	395148,35	2202494,53
22	395160,38	2202497,53
23	395168,03	2202465,61
24	395172,05	2202440,52
25	395158,61	2202452,53
26	395144,99	2202488,56
27	395122,80	2202566,71
28	395108,89	2202638,59
29	395091,91	2202673,07
30	395064,50	2202721,18
31	395074,16	2201866,59
32	395075,94	2201898,76
33	395080,32	2201947,55
34	395090,96	2202004,02
35	395110,49	2202080,15
36	395112,69	2202077,84
37	395094,36	2202004,66
38	395091,25	2201985,36
39	395081,26	2201938,40
40	395076,79	2201869,65
41	395077,01	2201804,09
42	395081,22	2201775,41
43	395104,54	2201683,93
44	395116,02	2201685,98
45	395125,89	2201666,15
46	395101,75	2201680,05
47	395079,79	2201766,68
48	395076,98	2201789,10
49	395159,44	2201783,12
50	395159,63	2201808,32
51	395168,12	2201835,72
52	395167,86	2201779,35
53	395218,12	2201637,66
54	395249,21	2201580,13
55	395243,99	2201568,16
56	395238,52	2201579,30
57	395236,64	2201583,15
58	395171,71	2201739,60
59	395201,84	2201508,42
60	395203,58	2201509,80
61	395230,96	2201460,13
62	395242,11	2201439,62
63	395272,33	2201384,06
64	395276,61	2201376,76
65	395279,77	2201377,19
66	395290,35	2201355,25
67	395279,70	2201360,22

Обозначение характерных точек границ	Координаты, м	
	X	Y
68	395250,72	2202433,02
69	395251,95	2202408,62
70	395251,27	2202368,27
71	395251,14	2202368,40
72	395264,34	2201513,69
73	395277,62	2201489,37
74	395274,49	2201491,77
75	395295,28	2201475,81
76	395315,77	2201460,08
77	395431,45	2201249,72
78	395436,90	2201228,73
79	395454,52	2201188,05
80	395421,90	2201249,73
81	395412,36	2201267,78
82	395371,66	2201343,44
83	395366,77	2201345,11
84	395365,30	2201347,77
85	395470,61	2200548,55
86	395480,70	2200588,69
87	395490,22	2200611,06
88	395491,55	2200611,56
89	395504,92	2200621,70
90	395486,55	2200577,10
91	395485,29	2200556,30
92	395483,60	2200528,36
93	395485,64	2200443,63
94	395519,48	2200358,83
95	395552,10	2200287,69
96	395553,84	2200186,25
97	395554,59	2200079,33
98	395550,50	2199973,06
99	395548,07	2199907,14
100	395542,60	2199842,31
101	395536,50	2199843,64
102	395537,67	2199856,58
103	395537,18	2199970,24
104	395537,00	2200040,15
105	395540,40	2200246,74
106	395531,73	2200302,34
107	395485,51	2200411,57
108	395480,49	2200425,32
109	395473,56	2200468,37
110	395538,42	2200844,34
111	395539,41	2200844,47
112	395542,67	2200845,08
113	395543,91	2200838,58
114	395540,42	2200837,94
115	395539,94	2200837,89
116	395840,48	2203685,49
117	395840,61	2203685,82
118	395843,53	2203684,70
119	395886,05	2203670,28
120	395889,20	2203672,84
121	395889,98	2203672,08
122	395890,09	2203672,02
123	395896,20	2203668,94

Обозначение характерных точек границ	Координаты, м	
	X	Y
124	395896,53	2203668,77
125	395897,57	2203668,25
126	395901,79	2203666,14
127	395907,83	2203663,91
128	395910,26	2203662,92
129	395908,95	2203660,24
130	395894,90	2203666,30
131	395895,52	2203668,90
132	395910,37	2203662,94
133	395912,85	2203666,98
134	395931,57	2203656,64
135	395929,99	2203653,31
136	395967,07	2201015,11
137	395982,42	2201156,25
138	395992,49	2201155,42
139	396001,32	2201154,68
140	395991,14	2201145,04
141	395988,33	2201132,60
142	395985,54	2201105,76
143	395981,79	2201069,28
144	395980,87	2201061,80
145	395980,18	2201056,21
146	395972,60	2200988,66
147	395970,05	2201006,09
148	395980,40	2201118,29
149	395981,88	2201116,94
150	395983,23	2201118,42
151	395981,75	2201119,77
152	395981,73	2201143,48
153	395983,22	2201142,17
154	395984,56	2201143,65
155	395983,06	2201144,98
156	395984,20	2201293,39
157	395986,23	2201309,59
158	395990,80	2201309,37
159	395991,27	2201313,19
160	395995,53	2201312,77
161	395993,86	2201291,98
162	395998,71	2201119,12
163	396002,73	2201154,82
164	396002,87	2201154,79
165	396007,17	2201154,13
166	396008,10	2201161,29
167	396009,45	2201171,48
168	396036,86	2201379,89
169	396056,88	2201376,97
170	396033,15	2201154,91
171	396008,48	2201126,51
172	396010,67	2201153,79
173	396020,25	2203628,55
174	396021,67	2203631,83
175	396022,33	2203631,53
176	396038,98	2203623,89
177	396039,12	2203624,27
178	396042,68	2203622,29
179	396040,42	2203566,65

Обозначение характерных точек границ	Координаты, м	
	X	Y
180	396062,56	2203594,70
181	396068,06	2203601,98
182	396070,50	2203605,21
183	396072,57	2203607,95
184	396072,86	2203608,31
185	396073,07	2203608,56
186	396081,81	2203619,77
187	396087,78	2203617,64
188	396077,33	2203604,19
189	396075,55	2203601,91
190	396072,94	2203598,56
191	396068,13	2203592,39
192	396046,40	2203564,55
193	396043,75	2201491,61
194	396043,91	2201493,60
195	396045,91	2201493,43
196	396045,74	2201491,44
197	396048,13	2201529,27
198	396048,29	2201531,26
199	396050,29	2201531,09
200	396050,12	2201529,10
201	396074,42	2201547,78
202	396075,03	2201553,15
203	396082,34	2201552,86
204	396081,01	2201552,54
205	396079,68	2201552,06
206	396078,39	2201551,36
207	396076,48	2201550,04
208	396076,20	2201565,80
209	396076,75	2201570,14
210	396077,89	2201568,22
211	396079,66	2201566,52
212	396081,73	2201565,42
213	396084,04	2201564,92
214	396076,81	2201601,88
215	396077,20	2201608,43
216	396078,16	2201613,94
217	396078,50	2201613,89
218	396077,28	2201594,94
219	396079,71	2201594,83
220	396079,17	2201590,27
221	396077,80	2201590,40
222	396077,40	2201871,32
223	396078,47	2201876,16
224	396083,32	2201875,09
225	396082,24	2201870,23
226	396083,75	2203569,29
227	396099,65	2203562,75
228	396138,04	2203547,43
229	396148,76	2203540,30
230	396154,82	2203523,28
231	396153,57	2203523,00
232	396147,84	2203538,94
233	396137,72	2203546,17
234	396099,17	2203560,96
235	396086,31	2203566,17

Обозначение характерных точек границ	Координаты, м	
	X	Y
236	396084,35	2203566,96
237	396118,66	2202177,10
238	396121,27	2202191,15
239	396123,88	2202205,19
240	396126,49	2202219,27
241	396133,42	2202218,01
242	396130,82	2202203,92
243	396128,21	2202189,85
244	396125,57	2202175,73
245	396150,50	2202429,89
246	396152,94	2202441,56
247	396178,99	2202441,76
248	396181,28	2202467,18
249	396181,17	2202467,93
250	396183,67	2202466,71
251	396179,11	2202440,73
252	396167,22	2202440,63
253	396166,41	2202438,78
254	396153,46	2202439,14
255	396158,69	2202081,05
256	396164,90	2202124,39
257	396166,60	2202145,61
258	396167,16	2202149,53
259	396167,78	2202153,95
260	396178,38	2202204,14
261	396167,44	2202429,00
262	396168,00	2202432,14
263	396171,42	2202431,49
264	396170,88	2202428,43
265	396199,96	2202407,73
266	396201,77	2202422,89
267	396209,76	2202414,18
268	396208,68	2202409,52
269	396207,75	2202405,50
270	396200,99	2203420,41
271	396202,86	2203420,71
272	396205,40	2203421,13
273	396206,91	2203421,37
274	396207,22	2203421,41
275	396208,04	2203417,03
276	396207,74	2203416,98
277	396206,22	2203416,75
278	396203,76	2203416,36
279	396201,84	2203416,05
280	396271,74	2202890,06
281	396275,46	2202909,14
282	396277,17	2202908,73
283	396275,53	2202900,66
284	396274,39	2202894,57
285	396273,85	2202891,68
286	396276,59	2202891,04
287	396276,46	2202889,51

H7

63:03:0000000:3Y7

Площадь: 53252 м ²		
Обозначение характерных точек границ	Координаты, м	
	X	Y
1	393762,00	2203609,48
2	393777,92	2203629,89
3	393783,25	2203636,74
4	393792,57	2203641,29
5	393791,02	2203644,53
6	393809,70	2203652,15
7	393830,59	2203655,54
8	393844,34	2203656,41
9	393846,80	2203652,14
10	393848,15	2203649,79
11	393842,72	2203649,60
12	393811,59	2203645,34
13	393790,37	2203636,33
14	393786,77	2203718,70
15	393878,35	2203813,20
16	393947,12	2203894,45
17	394037,70	2203995,76
18	394085,98	2204059,57
19	394100,02	2204081,74
20	394111,41	2204105,29
21	394119,44	2204127,91
22	394125,57	2204154,07
23	394128,58	2204180,45
24	394126,28	2204227,94
25	394120,04	2204305,82
26	394089,15	2204672,93
27	394087,34	2204784,28
28	394084,72	2204852,53
29	394089,04	2204817,30
30	394092,35	2204808,06
31	394099,72	2204806,37
32	394101,34	2204784,54
33	394096,76	2204783,22
34	394093,82	2204779,92
35	394092,86	2204771,73
36	394092,86	2204751,89
37	394095,74	2204678,40
38	394100,70	2204626,74
39	394127,02	2204306,39
40	394134,85	2204208,59
41	394131,94	2204202,77
42	394132,24	2204199,73
43	394132,40	2204198,19
44	394136,51	2204193,71
45	394137,94	2204187,79
46	394138,97	2204171,38
47	394139,36	2204158,25
48	394139,40	2204156,77
49	394138,08	2204147,81
50	394138,31	2204147,90
51	394139,00	2204146,03
52	394137,74	2204145,57
53	394137,32	2204142,70
54	394134,77	2204131,52
55	394131,80	2204118,54
56	394127,36	2204098,85
57	394121,40	2204086,23

Обозначение характерных точек границ	Координаты, м	
	X	Y
58	394101,37	2204061,78
59	394099,54	2204053,60
60	394093,39	2204026,14
61	394092,48	2204022,11
62	394091,98	2204021,55
63	394055,74	2203981,39
64	394048,51	2203973,40
65	394047,94	2203972,76
66	394045,42	2203969,97
67	394015,23	2203936,51
68	393964,72	2203880,55
69	393959,36	2203874,61
70	393956,78	2203871,75
71	393941,20	2203854,50
72	393900,31	2203809,20
73	393802,72	2203704,76
74	393794,29	2203712,12
75	393965,28	2203855,41
76	393967,27	2203855,60
77	393967,46	2203853,61
78	393965,47	2203853,42
79	393981,44	2206499,25
80	393981,75	2206594,41
81	393985,79	2206590,79
82	393987,02	2206574,46
83	393985,89	2206550,17
84	393987,05	2206507,24
85	393987,10	2206505,70
86	393989,44	2206452,42
87	393990,59	2206427,63
88	393991,75	2206398,13
89	393993,09	2206373,06
90	393995,43	2206327,19
91	393996,80	2206302,62
92	394001,58	2206264,48
93	393994,88	2206264,27
94	393981,88	2206634,19
95	393981,99	2206754,49
96	393985,86	2206761,66
97	393985,75	2206718,08
98	393985,75	2206702,45
99	393985,75	2206698,06
100	393985,75	2206654,70
101	393986,04	2206635,39
102	393982,08	2206845,12
103	393982,17	2206946,12
104	393988,58	2207412,87
105	393989,53	2207412,33
106	393989,39	2207393,03
107	393989,24	2207378,82
108	393988,23	2207334,40
109	393988,40	2207297,66
110	393987,90	2207280,96
111	393987,89	2207215,75
112	393987,73	2207199,20
113	393987,57	2207151,67

Обозначение характерных точек границ	Координаты, м	
	X	Y
114	393987,41	2207129,54
115	393987,41	2207071,38
116	393987,24	2207036,82
117	393986,74	2206973,16
118	393986,74	2206949,53
119	393982,84	2206949,38
120	393982,79	2206941,00
121	393986,74	2206940,90
122	393986,74	2206906,67
123	393986,73	2206902,73
124	393986,58	2206839,78
125	393986,55	2206837,18
126	393987,04	2206032,58
127	394016,22	2206022,07
128	394017,31	2206002,72
129	394017,86	2205987,16
130	394010,81	2205985,43
131	394009,78	2206003,52
132	394006,34	2206012,65
133	394001,85	2206019,86
134	393995,66	2206026,54
135	393991,70	2206071,72
136	393997,24	2206075,03
137	394001,06	2206079,17
138	394003,74	2206084,38
139	394004,86	2206089,62
140	394001,79	2206143,40
141	394009,14	2206143,72
142	394012,67	2206111,31
143	394013,49	2206075,05
144	394001,03	2206745,05
145	394001,18	2206747,06
146	394003,16	2206746,82
147	394002,92	2206744,83
148	394001,06	2206737,06
149	394001,80	2206736,97
150	394001,54	2206734,97
151	394001,06	2206735,03
152	394002,05	2206753,44
153	394002,29	2206755,43
154	394004,29	2206755,18
155	394004,03	2206753,18
156	394003,18	2206763,65
157	394003,42	2206765,65
158	394005,35	2206765,41
159	394005,11	2206763,41
160	394003,40	2206883,11
161	394003,64	2206883,13
162	394003,78	2206881,13
163	394003,43	2206881,12
164	394003,61	2206872,10
165	394004,39	2206872,16
166	394004,53	2206870,17
167	394003,64	2206870,11
168	394003,81	2206861,09
169	394005,14	2206861,18

Обозначение характерных точек границ	Координаты, м	
	X	Y
170	394005,28	2206859,19
171	394003,84	2206859,08
172	394004,14	2206771,69
173	394004,38	2206773,67
174	394006,10	2206773,46
175	394005,86	2206771,47
176	394004,15	2206847,47
177	394006,16	2206847,47
178	394006,16	2206845,46
179	394004,15	2206845,46
180	394004,35	2206836,49
181	394006,34	2206836,49
182	394006,34	2206834,50
183	394004,35	2206834,50
184	394004,59	2206825,53
185	394006,58	2206825,53
186	394006,58	2206823,53
187	394004,59	2206823,53
188	394004,96	2206809,49
189	394004,96	2206811,49
190	394006,97	2206811,49
191	394006,97	2206809,49
192	394005,22	2206795,21
193	394005,22	2206797,21
194	394007,21	2206797,21
195	394007,21	2206795,21
196	394005,31	2206784,07
197	394005,56	2206786,06
198	394007,54	2206785,81
199	394007,30	2206783,81
200	394006,34	2206625,73
201	394006,34	2206627,74
202	394008,34	2206627,74
203	394008,34	2206625,73
204	394018,50	2203801,60
205	394020,37	2203802,31
206	394021,09	2203800,45
207	394019,22	2203799,73
208	394031,72	2205987,10
209	394032,65	2205988,87
210	394034,42	2205987,92
211	394033,49	2205986,15
212	394049,38	2206598,60
213	394050,11	2206631,67
214	394049,74	2206655,19
215	394049,74	2206718,00
216	394049,91	2206780,56
217	394050,57	2206839,33
218	394050,74	2206906,59
219	394050,74	2206972,90
220	394051,23	2207036,40
221	394051,40	2207071,23
222	394051,40	2207129,30
223	394051,57	2207151,32
224	394051,73	2207198,76
225	394051,90	2207215,42

Обозначение характерных точек границ	Координаты, м	
	X	Y
226	394051,91	2207280,02
227	394052,41	2207296,86
228	394052,24	2207333,82
229	394053,21	2207376,68
230	394054,06	2207376,20
231	394051,23	2206501,73
232	394049,94	2206549,55
233	394051,13	2206575,40
234	394050,58	2206582,79
235	394050,72	2206582,82
236	394050,69	2206585,11
237	394050,39	2206585,14
238	394050,46	2203736,58
239	394052,27	2203737,43
240	394053,12	2203735,63
241	394051,31	2203734,77
231	394051,23	2206501,73
242	394086,11	2205982,77
243	394084,19	2205983,13
244	394081,94	2205983,55
245	394081,86	2205986,17
246	394081,26	2206005,63
247	394077,62	2206069,85
248	394076,60	2206115,51
249	394072,60	2206152,16
250	394071,64	2206184,37
251	394067,23	2206249,43
252	394060,59	2206308,02
253	394059,32	2206330,60
254	394057,00	2206376,38
255	394055,68	2206401,11
256	394054,53	2206430,38
257	394053,37	2206455,39
258	394068,14	2205966,23
259	394069,07	2205968,00
260	394070,84	2205967,07
261	394069,91	2205965,30
262	394082,53	2205960,60
263	394087,34	2205961,31
264	394105,72	2205639,56
265	394096,08	2205638,86
266	394095,82	2205643,43
267	394095,57	2205647,41
268	394094,87	2205659,50
269	394093,88	2205684,68
270	394092,57	2205731,56
271	394090,74	2205786,90
272	394089,61	2205821,64
273	394088,90	2205843,67
274	394086,87	2205882,00
275	394082,93	2205936,53
276	394098,75	2204015,09
277	394100,46	2204016,14
278	394101,51	2204014,43
279	394099,80	2204013,38
280	394107,05	2203999,17

Обозначение характерных точек границ	Координаты, м	
	X	Y
281	394108,99	2203999,67
282	394109,49	2203997,73
283	394107,54	2203997,23
284	394108,24	2205396,38
285	394108,97	2205420,11
286	394114,77	2205420,50
287	394116,15	2205420,59
288	394118,23	2205420,73
289	394139,03	2205051,13
290	394145,38	2204974,38
291	394159,34	2204805,69
292	394161,75	2204776,48
293	394168,98	2204696,98
294	394177,64	2204408,85
295	394174,65	2204494,77
296	394171,54	2204498,31
297	394159,57	2204723,37
298	394157,24	2204740,17
299	394146,96	2204775,63
300	394143,23	2204785,08
301	394139,83	2204786,79
302	394135,48	2204787,17
303	394133,92	2204809,25
304	394137,60	2204809,68
305	394140,58	2204811,51
306	394142,21	2204821,32
307	394140,37	2204939,13
308	394132,61	2205040,72
309	394123,53	2205166,93
310	394116,92	2205275,38
311	394120,69	2203874,25
312	394122,69	2203874,45
313	394122,89	2203872,46
314	394120,89	2203872,26
315	394127,05	2203832,04
316	394129,03	2203832,35
317	394129,33	2203830,37
318	394127,36	2203830,07
319	394143,36	2203690,70
320	394145,33	2203691,03
321	394145,66	2203689,06
322	394143,69	2203688,73
323	394197,84	2204272,45
324	394255,24	2204097,24
325	394241,84	2204121,29
326	394225,35	2204160,96
327	394221,20	2204175,89
328	394220,14	2204179,75
329	394217,75	2204188,32
330	394200,28	2204262,57
331	394243,25	2204093,20
332	394271,61	2204060,64
333	394261,05	2204072,21
334	394258,67	2204075,01
335	394282,99	2204065,90
336	394338,20	2204026,45

Обозначение характерных точек границ	Координаты, м	
	X	Y
337	394324,66	2204034,94
338	394304,05	2204047,85
339	394289,26	2203653,17
340	394303,12	2203650,80
341	394321,91	2203643,96
342	394340,68	2203632,48
343	394360,04	2203615,13
344	394362,73	2203611,99
345	394365,90	2203608,28
346	394404,74	2203562,89
347	394525,21	2203416,82
348	394525,38	2203416,15
349	394525,15	2203415,61
350	394509,77	2203407,53
351	394508,59	2203405,97
352	394509,25	2203404,01
353	394560,34	2203337,52
354	394561,29	2203337,09
355	394562,37	2203337,56
356	394575,70	2203349,18
357	394683,87	2203207,95
358	394778,46	2203088,65
359	394783,21	2203078,57
360	394785,17	2203067,87
361	394734,18	2203133,24
362	394678,36	2203203,87
363	394621,27	2203277,77
364	394560,77	2203330,93
365	394502,25	2203407,18
366	394399,38	2203558,38
367	394355,12	2203610,11
368	394341,50	2203619,87
369	394327,10	2203628,57
370	394313,36	2203635,34
371	394298,43	2203641,21
372	394294,25	2203642,45
373	394306,27	2203923,75
374	394308,95	2203936,85
375	394312,94	2203944,98
376	394317,25	2203947,03
377	394319,33	2203950,19
378	394319,98	2203955,24
379	394328,08	2203959,93
380	394355,04	2203950,28
381	394345,90	2203951,13
382	394336,76	2203948,92
383	394329,40	2203944,33
384	394323,26	2203936,87
385	394320,05	2203928,15
386	394319,85	2203918,79
387	394322,81	2203909,68
388	394328,65	2203902,06
389	394337,65	2203899,36
390	394346,38	2203897,34
391	394378,84	2203889,90
392	394348,98	2203890,33

Обозначение характерных точек границ	Координаты, м	
	X	Y
393	394337,48	2203893,70
394	394329,94	2203894,77
395	394325,54	2203893,78
396	394314,96	2203890,01
397	394313,07	2203891,65
398	394307,69	2203911,50
399	394421,94	2203669,44
400	394423,66	2203681,54
401	394439,49	2203711,11
402	394469,82	2203752,43
403	394485,00	2203789,05
404	394485,27	2203814,19
405	394489,56	2203801,06
406	394491,93	2203787,45
407	394483,68	2203764,06
408	394471,95	2203740,42
409	394456,89	2203717,82
410	394445,02	2203701,55
411	394436,23	2203684,63
412	394436,31	2203671,42
413	394438,61	2203659,37
414	394443,89	2203646,07
415	394580,47	2203466,46
416	394625,64	2203404,99
417	394620,93	2203400,93
418	394620,38	2203400,90
419	394619,67	2203401,22
420	394574,86	2203462,04
421	394454,09	2203621,28
422	394451,35	2203624,89
423	394438,23	2203642,19
424	394669,34	2203340,58
425	394675,25	2203344,68
426	394806,93	2203187,22
427	394811,19	2203182,12
428	394803,85	2203183,59
429	394796,38	2203188,93
430	394769,11	2203221,72
431	394817,85	2202998,36
432	394823,32	2202999,75
433	394837,37	2203007,13
434	394846,11	2203013,22
435	394876,91	2202974,31
436	394889,38	2202982,61
437	394895,40	2202975,07
438	394854,17	2202952,29
439	394897,69	2203051,17
440	394908,43	2203061,10
441	394951,31	2203005,94
442	394926,12	2202992,03
443	394918,38	2203001,88
444	394930,38	2203009,85

H8

63:03:000000:3Y8

Площадь: 58946 м ²		
Обозначение характерных точек границ	Координаты, м	
	X	Y
1	393844,36	2203656,41
2	393859,41	2203657,37
3	393863,43	2203657,55
4	393906,57	2203659,47
5	393918,34	2203659,78
6	393945,94	2203660,50
7	393949,12	2203656,96
8	393950,33	2203656,83
9	393951,88	2203656,66
10	393954,49	2203658,95
11	393956,61	2203660,82
12	394037,75	2203661,03
13	394122,40	2203661,25
14	394126,64	2203661,26
15	394131,33	2203661,27
16	394148,22	2203661,31
17	394149,21	2203661,32
18	394148,90	2203663,14
19	394150,87	2203663,47
20	394151,20	2203661,50
21	394150,11	2203661,32
22	394154,98	2203661,15
23	394222,55	2203658,83
24	394259,75	2203658,23
25	394289,25	2203653,17
26	394294,24	2203642,45
27	394283,10	2203645,76
28	394267,64	2203648,96
29	394250,06	2203650,98
30	394230,89	2203651,29
31	393959,07	2203653,83
32	393848,16	2203649,79
33	393846,80	2203652,14
34	394006,65	2205136,75
35	394023,37	2205164,56
36	394032,27	2205161,88
37	394040,46	2205163,64
38	394045,63	2205166,55
39	394049,95	2205170,67
40	394053,17	2205175,88
41	394050,28	2205233,25
42	394044,16	2205335,29
43	394034,90	2205485,84
44	394029,92	2205682,53
45	394030,94	2205656,24
46	394031,85	2205642,01
47	394032,09	2205638,02
48	394033,27	2205619,65
49	394034,42	2205584,48
50	394035,94	2205554,73
51	394039,28	2205504,20
52	394043,60	2205437,75
53	394041,89	2205485,83
54	394051,15	2205335,70
55	394061,47	2205158,34
56	394065,94	2205099,97
57	394071,62	2204994,61

Обозначение характерных точек границ	Координаты, м	
	X	Y
58	394074,95	2204939,25
59	394077,02	2204915,35
60	394084,71	2204852,62
61	394087,34	2204784,28
62	394089,14	2204672,96
63	394088,75	2204677,69
64	394069,01	2204924,91
65	394061,87	2205046,71
66	394058,93	2205083,99
67	394055,87	2205095,51
68	394050,06	2205106,28
69	394041,95	2205115,29
70	394031,66	2205122,31
71	394072,25	2205822,10
72	394074,05	2205822,94
73	394074,89	2205821,12
74	394073,09	2205820,28
75	395110,49	2202080,16
76	395138,51	2202189,30
77	395155,01	2202254,02
78	395167,26	2202317,20
79	395169,81	2202335,39
80	395173,04	2202371,78
81	395173,76	2202412,47
82	395158,62	2202452,52
83	395172,05	2202440,50
84	395175,58	2202418,53
85	395174,93	2202369,25
86	395170,33	2202309,61
87	395156,40	2202247,50
88	395119,69	2202105,71
89	395112,70	2202077,85
90	395174,00	2202013,46
91	395197,95	2202137,24
92	395199,00	2202141,29
93	395225,36	2202223,19
94	395212,28	2202175,67
95	395251,12	2202359,99
96	395251,14	2202368,38
97	395251,27	2202368,26
98	395431,47	2201249,69
99	395485,38	2201151,65
100	395506,78	2201111,36
101	395534,96	2201052,76
102	395583,06	2200941,05
103	395607,86	2200854,60
104	395616,84	2200806,71
105	395622,11	2200770,20
106	395624,11	2200763,61
107	395626,88	2200757,73
108	395630,79	2200751,75
109	395635,84	2200746,20
110	395640,97	2200742,02
111	395647,09	2200738,38
112	395654,32	2200735,82
113	395661,36	2200733,94

Обозначение характерных точек границ	Координаты, м	
	X	Y
114	395914,45	2200711,09
115	395919,26	2200711,40
116	395923,08	2200712,49
117	395926,92	2200714,48
118	395929,91	2200716,86
119	395932,86	2200720,41
120	395934,74	2200723,94
121	395935,87	2200728,20
122	395936,30	2200732,18
123	395967,06	2201015,10
124	395970,05	2201006,09
125	395972,59	2200988,64
126	395963,04	2200903,46
127	395954,58	2200811,88
128	395941,60	2200714,76
129	395929,58	2200702,06
130	395891,72	2200702,59
131	395782,05	2200713,12
132	395719,51	2200717,13
133	395645,50	2200726,74
134	395628,19	2200733,00
135	395621,75	2200743,20
136	395615,17	2200773,37
137	395603,24	2200842,32
138	395601,37	2200849,23
139	395599,62	2200855,66
140	395577,68	2200936,42
141	395558,21	2200993,04
142	395535,32	2201040,44
143	395474,02	2201151,17
144	395454,56	2201187,97
145	395436,90	2201228,73
146	395462,55	2199476,82
147	395465,90	2199488,72
148	395486,85	2199481,37
149	395509,34	2199471,65
150	395507,48	2199439,80
151	395501,60	2199340,81
152	395500,26	2199330,13
153	395492,21	2199266,01
154	395486,95	2199212,42
155	395483,89	2199181,30
156	395480,93	2199151,17
157	395474,08	2199153,33
158	395473,40	2199181,03
159	395474,21	2199214,03
160	395489,35	2199306,08
161	395499,99	2199439,42
162	395500,09	2199443,08
163	395499,92	2199451,01
164	395497,32	2199458,14
165	395493,13	2199464,45
166	395489,07	2199468,25
167	395468,06	2199496,39
168	395471,08	2199507,08
169	395483,63	2199502,97

Обозначение характерных точек границ	Координаты, м	
	X	Y
170	395489,09	2199503,21
171	395494,09	2199504,70
172	395499,80	2199508,10
173	395503,66	2199512,00
174	395506,76	2199517,17
175	395508,43	2199522,49
176	395509,96	2199547,72
177	395536,50	2199843,63
178	395542,59	2199842,30
179	395540,45	2199816,82
180	395525,25	2199631,12
181	395512,50	2199507,66
182	395510,22	2199479,92
183	395489,75	2199488,76
184	395550,46	2199125,91
185	395552,18	2199131,92
186	395560,85	2199136,97
187	395563,72	2199173,77
188	395552,14	2199179,50
189	395561,88	2199305,33
190	395562,02	2199311,75
191	395562,40	2199329,75
192	395565,20	2199377,81
193	395566,52	2199379,78
194	395566,71	2199382,40
195	395565,37	2199384,63
196	395568,53	2199422,39
197	395569,47	2199433,58
198	395571,33	2199437,01
199	395572,24	2199446,16
200	395572,63	2199455,13
201	395573,78	2199480,97
202	395576,17	2199534,96
203	395588,25	2199668,80
204	395605,58	2199797,93
205	395612,05	2199908,36
206	395621,28	2200067,33
207	395620,06	2200172,25
208	395619,14	2200251,14
209	395621,24	2200365,62
210	395620,50	2200452,04
211	395622,75	2200514,16
212	395641,16	2200576,26
213	395669,06	2200610,13
214	395674,47	2200616,69
215	395699,57	2200631,33
216	395707,96	2200635,04
217	395720,29	2200640,51
218	395737,61	2200648,18
219	395831,47	2200659,44
220	395916,25	2200664,98
221	395927,53	2200658,25
222	395931,85	2200646,65
223	395934,71	2200638,98
224	395928,13	2200568,98
225	395919,09	2200476,41

Обозначение характерных точек границ	Координаты, м	
	X	Y
226	395905,17	2200339,73
227	395895,89	2200260,16
228	395886,46	2200175,80
229	395881,22	2200129,02
230	395871,60	2200030,14
231	395862,31	2199950,95
232	395857,69	2199913,59
233	395854,17	2199869,96
234	395841,78	2199745,99
235	395826,05	2199593,32
236	395811,86	2199459,73
237	395805,58	2199400,64
238	395801,14	2199358,70
239	395800,25	2199350,37
240	395787,08	2199229,61
241	395775,48	2199114,19
242	395775,20	2199111,39
243	395773,47	2199093,63
244	395773,46	2199093,52
245	395765,64	2199013,37
246	395760,71	2198963,00
247	395758,34	2198938,85
248	395755,99	2198914,93
249	395746,79	2198920,94
250	395792,23	2199362,74
251	395796,52	2199401,84
252	395877,02	2200181,46
253	395925,28	2200633,25
254	395925,62	2200636,63
255	395925,27	2200640,05
256	395924,24	2200643,33
257	395922,60	2200646,26
258	395920,57	2200648,67
259	395917,80	2200650,87
260	395914,59	2200652,45
261	395911,33	2200653,30
262	395765,36	2200641,25
263	395723,89	2200634,04
264	395705,19	2200629,49
265	395688,65	2200621,82
266	395674,96	2200611,56
267	395663,72	2200600,59
268	395653,38	2200587,51
269	395643,66	2200570,82
270	395637,12	2200553,19
271	395632,35	2200532,23
272	395629,78	2200515,69
273	395628,66	2200497,63
274	395629,10	2200356,53
275	395627,48	2200209,34
276	395625,15	2200073,51
277	395621,60	2199961,83
278	395603,80	2199765,03
279	395581,80	2199499,38
280	395581,58	2199493,36
281	395582,27	2199486,84

Обозначение характерных точек границ	Координаты, м	
	X	Y
282	395583,94	2199481,05
283	395586,85	2199475,17
284	395590,81	2199469,89
285	395594,98	2199465,97
286	395600,40	2199462,39
287	395606,16	2199459,92
288	395596,82	2199435,96
289	395592,90	2199436,77
290	395588,23	2199436,54
291	395584,99	2199435,59
292	395581,51	2199433,70
293	395578,78	2199431,32
294	395576,12	2199427,54
295	395574,72	2199423,85
296	395574,19	2199419,80
297	395567,42	2199325,86
298	395567,00	2199176,71
299	395562,99	2199127,92
300	395561,11	2199116,07
301	395551,35	2199125,50
302	395809,42	2199231,72
303	395807,59	2199232,06
304	395807,93	2199234,01
305	395809,64	2199233,72
306	396009,03	2201127,12
307	396033,15	2201154,90
308	396033,08	2201154,36
309	396023,05	2201142,42

Н9

63:22:0000000:3У9

Площадь: 6067 м²

Обозначение характерных точек границ	Координаты, м	
	X	Y
1	395295,74	2193646,13
2	395302,86	2193646,19
3	395301,90	2193615,18
4	395296,44	2193615,28
5	395306,08	2193933,15
6	395308,40	2193995,90
7	395310,85	2193995,83
8	395309,18	2193932,99
9	395307,91	2194006,56
10	395308,76	2194066,44
11	395312,89	2194066,47
12	395311,42	2194006,29
13	395310,86	2194074,74
14	395311,14	2194135,77
15	395314,46	2194135,78
16	395313,10	2194074,77
17	395316,07	2194210,55
18	395317,22	2194226,33
19	395317,25	2194289,81

Обозначение характерных точек границ	Координаты, м	
	X	Y
20	395317,64	2194298,74
21	395323,58	2194299,15
22	395318,94	2194225,29
23	395318,40	2194214,29
24	395318,28	2194210,79
25	395330,31	2194584,30
26	395336,36	2194640,38
27	395333,54	2194610,21
28	395331,13	2194540,67
29	395333,15	2194571,56
30	395339,13	2194571,07
31	395335,75	2194540,28
32	395332,84	2194501,61
33	395333,65	2194510,80
34	395335,07	2194527,09
35	395334,56	2194511,19
36	395334,24	2194501,81
37	395359,99	2194785,24
38	395362,91	2194814,11
39	395366,03	2194844,00
40	395366,54	2194834,42
41	395362,63	2194793,21
42	395361,78	2194785,46
43	395361,76	2194785,26
44	395378,15	2194966,93
45	395382,13	2195005,80
46	395383,59	2195019,99
47	395384,51	2195019,93
48	395381,20	2194987,24
49	395380,37	2194978,43
50	395379,97	2194974,36
51	395415,04	2195320,43
52	395421,27	2195365,90
53	395427,02	2195415,35
54	395428,11	2195424,75
55	395430,50	2195455,74
56	395433,70	2195496,97
57	395440,11	2195502,23
58	395421,39	2195319,81
59	395634,74	2197127,72
60	395639,69	2197129,45
61	395639,93	2197133,28
62	395635,25	2197136,17
63	395636,39	2197147,36
64	395648,05	2197261,13
65	395650,69	2197346,20
66	395640,26	2197523,20
67	395640,52	2197536,44
68	395641,00	2197559,33
69	395646,97	2197563,01
70	395655,93	2197368,08
71	395657,25	2197329,92
72	395655,30	2197266,59
73	395643,71	2197143,36
74	395641,02	2197106,73
75	395638,20	2197107,45

Обозначение характерных точек границ	Координаты, м	
	X	Y
76	395636,64	2197111,38
77	395635,46	2197114,37
78	395652,36	2197723,66
79	395654,47	2197746,12
80	395674,66	2197743,82
81	395672,55	2197721,10
82	395697,26	2197949,41
83	395697,48	2197978,51
84	395700,38	2197979,19

Н10
63:22:0000000:3У10
Площадь: 18141 м ²

Обозначение характерных точек границ	Координаты, м	
	X	Y
1	395697,49	2197978,53
2	395701,41	2197997,61
3	395703,36	2198016,57
4	395704,73	2198027,20
5	395705,26	2198031,28
6	395708,31	2198054,91
7	395700,39	2197979,21
8	395708,47	2198056,50
9	395711,49	2198087,23
10	395712,02	2198092,44
11	395723,73	2198210,49
12	395726,97	2198243,10
13	395732,43	2198298,12
14	395715,96	2198324,02
15	395715,97	2198324,12
16	395735,36	2198309,82
17	395720,66	2198371,80
18	395721,82	2198383,95
19	395722,23	2198388,21
20	395736,17	2198512,23
21	395749,60	2198637,65
22	395761,47	2198754,25
23	395774,38	2198877,06
24	395776,77	2198901,35
25	395787,55	2199011,24
26	395797,11	2199109,24
27	395808,96	2199227,33
28	395822,13	2199348,01
29	395825,31	2199377,97
30	395833,74	2199457,39
31	395847,94	2199591,04
32	395863,69	2199743,78
33	395876,09	2199867,97
34	395879,80	2199914,04
35	395884,18	2199948,47
36	395893,47	2200027,81
37	395898,29	2200077,27
38	395903,12	2200126,73

Обозначение характерных точек границ	Координаты, м	
	X	Y
39	395905,66	2200149,46
40	395908,20	2200172,19
41	395908,83	2200177,80
42	395910,59	2200193,37
43	395932,02	2200195,16
44	395927,46	2200152,77
45	395922,62	2200151,76
46	395918,14	2200149,02
47	395914,86	2200144,92
48	395913,20	2200140,01
49	395877,66	2199783,79
50	395866,68	2199684,32
51	395855,96	2199584,97
52	395845,81	2199485,49
53	395847,86	2199481,92
54	395850,69	2199479,17
55	395853,86	2199477,39
56	395857,81	2199476,40
57	395855,94	2199457,38
58	395846,44	2199444,81
59	395843,90	2199440,46
60	395841,78	2199435,65
61	395840,29	2199430,86
62	395839,36	2199426,04
63	395835,01	2199385,97
64	395823,89	2199286,71
65	395816,55	2199211,32
66	395817,29	2199206,54
67	395819,64	2199202,07
68	395823,37	2199198,60
69	395828,18	2199196,54
70	395826,15	2199174,56
71	395821,51	2199173,98
72	395817,38	2199172,02
73	395813,99	2199168,76
74	395811,82	2199164,58
75	395803,75	2199087,71
76	395793,25	2198988,31
77	395773,26	2198789,36
78	395763,26	2198689,84
79	395752,96	2198590,35
80	395742,76	2198490,80
81	395731,75	2198391,40
82	395729,14	2198366,00
83	395932,03	2200195,26
84	395935,37	2200231,34
85	395937,50	2200257,85
86	395948,92	2200356,15
87	395977,44	2200631,14
88	395977,96	2200648,22
89	395980,29	2200689,34
90	395986,38	2200717,84

:324		
63:17:0000000:324		
63:17:0304008:90		
Площадь: 145 м ²		
Обозначение характерных точек границ	Координаты, м	
	X	у
1	395899,59	1391064,64
2	395903,68	1391075,78
3	395903,74	1391086,00
4	395903,76	1391088,37
5	395903,57	1391090,01
6	395901,78	1391106,00
7	395898,87	1391108,30
8	395898,10	1391121,73
9	395897,42	1391121,84
10	395900,16	1391081,80

:324		
63:17:0000000:324		
63:17:0304008:91		
Площадь: 566 м ²		
Обозначение характерных точек границ	Координаты, м	
	X	у
1	395881,67	1391364,43
2	395882,62	1391337,94
3	395883,43	1391326,08
4	395883,85	1391320,09
5	395883,89	1391319,46
6	395884,11	1391316,26
7	395884,52	1391310,28
8	395887,97	1391259,88
9	395889,42	1391238,74
10	395897,05	1391127,30
11	395898,40	1391128,71
12	395900,01	1391150,50
13	395896,72	1391176,34
14	395892,07	1391238,66
15	395888,20	1391285,75
16	395886,39	1391310,48
17	395886,03	1391316,48
18	395884,25	1391336,21

:324:3У1		
63:17:0000000:324:3У1		
63:17:0304008:92, 63:17:0304007:50		
Площадь: 515 м ²		
Обозначение характерных точек границ	Координаты, м	
	X	у
1	395722,59	1390550,76
2	395722,88	1390554,45
3	395727,54	1390564,95
4	395731,35	1390573,51
5	395731,59	1390574,08
6	395732,40	1390575,92

Обозначение характерных точек границ	Координаты, м	
	X	Y
7	395737,17	1390586,65
8	395744,43	1390603,02
9	395744,71	1390603,69
10	395745,48	1390605,53
11	395746,05	1390606,90
12	395747,43	1390610,19
13	395747,60	1390610,59
14	395750,09	1390616,55
15	395750,68	1390617,98
16	395752,00	1390621,12
17	395761,16	1390643,04
18	395763,59	1390648,87
19	395768,86	1390657,56
20	395767,10	1390649,35
21	395764,45	1390640,89
22	395761,10	1390630,21
23	395757,73	1390623,68
24	395756,44	1390624,20
25	395755,70	1390622,34
26	395756,81	1390621,89
27	395755,98	1390620,30
28	395742,34	1390591,75
29	395734,25	1390574,96
30	395733,38	1390573,16
31	395733,13	1390572,62
32	395729,11	1390564,31
33	395911,91	1391546,51
34	395921,26	1391562,92
35	395927,44	1391568,00
36	395928,48	1391568,87
37	395929,15	1391554,01
38	395914,48	1391544,45

:324:3У2

63:17:0000000:324:3У2

63:17:0306006:26, 63:17:0306002:126, 63:17:0306003:64, 63:17:0306004:86

Площадь: 123259 м²

Обозначение характерных точек границ	Координаты, м	
	X	Y
1	394920,41	1392867,99
2	394921,87	1392934,48
3	394922,95	1392958,46
4	394926,89	1393012,53
5	394930,48	1393093,96
6	394930,70	1393099,09
7	394930,26	1393100,73
8	394929,78	1393102,54
9	394929,78	1393106,03
10	394930,82	1393108,21
11	394931,19	1393109,00
12	394937,50	1393184,22
13	394942,73	1393244,34
14	394946,34	1393286,01
15	394952,77	1393344,64

Обозначение характерных точек границ	Координаты, м	
	X	Y
16	394953,75	1393365,84
17	394954,88	1393390,34
18	394955,98	1393413,89
19	394956,97	1393435,55
20	394957,48	1393446,73
21	394957,57	1393449,11
22	394958,47	1393476,04
23	394956,21	1393478,96
24	394956,35	1393495,50
25	394958,70	1393498,13
26	394961,36	1393536,68
27	394959,65	1393539,03
28	394959,85	1393542,85
29	394961,73	1393544,69
30	394962,06	1393558,56
31	394966,19	1393631,86
32	394973,93	1393633,14
33	394974,80	1393633,28
34	394976,49	1393633,56
35	394996,49	1393636,88
36	395011,75	1393639,40
37	395015,80	1393640,07
38	395016,05	1393640,11
39	395020,10	1393640,78
40	395023,64	1393641,35
41	395022,76	1393629,46
42	395020,13	1393613,94
43	395021,40	1393610,66
44	395021,41	1393608,30
45	395019,80	1393605,37
46	395017,26	1393543,69
47	395015,71	1393533,70
48	395013,08	1393485,67
49	395013,26	1393467,44
50	395014,29	1393460,81
51	395014,79	1393457,60
52	395014,68	1393454,75
53	395013,79	1393434,61
54	395012,35	1393416,59
55	395004,66	1393331,74
56	394998,05	1393285,42
57	394994,97	1393234,19
58	394996,14	1393166,44
59	394997,87	1393162,30
60	395000,63	1393158,69
61	395000,21	1393152,60
62	394999,91	1393148,06
63	394999,57	1393143,32
64	394995,92	1393124,65
65	394995,10	1393112,31
66	394994,64	1393105,39
67	394992,04	1393105,53
68	394990,95	1393105,59
69	394982,57	1392985,66
70	394979,05	1392934,40
71	394978,47	1392926,20

Обозначение характерных точек границ	Координаты, м	
	X	Y
72	394978,53	1392850,13
73	394980,96	1392840,70
74	394987,79	1392797,55
75	394999,31	1392749,17
76	395011,72	1392702,53
77	395019,94	1392679,74
78	395030,84	1392650,32
79	395058,55	1392597,49
80	395062,28	1392594,27
81	395065,71	1392588,98
82	395067,02	1392583,62
83	395083,06	1392556,99
84	395091,18	1392546,65
85	395104,99	1392553,47
86	395119,51	1392533,66
87	395115,33	1392526,88
88	395113,11	1392522,24
89	395112,71	1392517,33
90	395113,28	1392513,29
91	395114,85	1392509,48
92	395116,93	1392505,91
93	395193,00	1392418,56
94	395200,81	1392409,36
95	395209,99	1392398,54
96	395213,42	1392398,36
97	395214,76	1392396,27
98	395214,11	1392392,71
99	395260,89	1392334,17
100	395272,89	1392321,29
101	395276,89	1392317,42
102	395280,42	1392314,00
103	395288,07	1392305,11
104	395298,54	1392292,77
105	395301,13	1392289,68
106	395305,34	1392284,71
107	395305,31	1392279,35
108	395335,27	1392243,26
109	395371,91	1392199,12
110	395418,77	1392143,98
111	395431,44	1392129,90
112	395441,95	1392118,14
113	395447,12	1392113,05
114	395507,73	1392050,15
115	395510,55	1392047,23
116	395514,33	1392042,62
117	395518,78	1392037,19
118	395524,42	1392029,45
119	395550,41	1391993,79
120	395602,86	1391932,63
121	395591,39	1391924,43
122	395685,50	1391821,45
123	395696,72	1391809,16
124	395698,34	1391807,40
125	395749,89	1391745,72
126	395749,40	1391745,12
127	395750,94	1391743,84

Обозначение характерных точек границ	Координаты, м	
	X	Y
128	395751,20	1391744,16
129	395762,93	1391730,12
130	395759,49	1391726,72
131	395754,97	1391722,25
132	395741,92	1391710,17
133	395730,25	1391698,78
134	395728,88	1391697,32
135	395724,11	1391692,27
136	395719,66	1391688,71
137	395715,13	1391694,48
138	395693,94	1391717,09
139	395676,00	1391740,04
140	395658,74	1391764,51
141	395648,04	1391779,70
142	395637,89	1391794,08
143	395626,22	1391808,31
144	395613,01	1391824,40
145	395605,97	1391834,87
146	395575,45	1391880,24
147	395547,12	1391915,00
148	395531,54	1391932,50
149	395517,21	1391948,61
150	395517,20	1391950,32
151	395515,68	1391950,32
152	395512,08	1391954,38
153	395472,86	1392000,07
154	395465,57	1392008,58
155	395382,27	1392109,93
156	395371,40	1392123,81
157	395310,05	1392194,49
158	395275,41	1392236,16
159	395270,35	1392236,42
160	395270,08	1392236,44
161	395267,60	1392239,44
162	395267,61	1392240,24
163	395267,67	1392243,42
164	395263,60	1392248,18
165	395260,98	1392251,24
166	395254,56	1392258,71
167	395255,16	1392259,22
168	395253,88	1392260,75
169	395253,25	1392260,22
170	395252,56	1392261,03
171	395239,33	1392276,42
172	395236,25	1392278,38
173	395235,13	1392280,65
174	395234,90	1392282,92
175	395227,99	1392291,25
176	395224,03	1392296,02
177	395217,30	1392304,09
178	395216,66	1392303,55
179	395210,36	1392308,75
180	395201,98	1392317,98
181	395198,10	1392326,65
182	395182,82	1392343,30
183	395183,64	1392343,99

Обозначение характерных точек границ	Координаты, м	
	X	Y
184	395182,35	1392345,52
185	395181,48	1392344,78
186	395148,93	1392382,89
187	395149,97	1392383,77
188	395148,67	1392385,29
189	395147,63	1392384,41
190	395147,52	1392384,53
191	395106,64	1392430,00
192	395102,25	1392435,45
193	395097,64	1392441,16
194	395096,73	1392442,30
195	395088,39	1392453,28
196	395091,56	1392455,36
197	395090,46	1392457,03
198	395087,18	1392454,87
199	395070,67	1392476,62
200	395068,24	1392479,80
201	395055,37	1392496,68
202	395049,30	1392504,64
203	395039,70	1392517,23
204	395031,07	1392528,54
205	395009,05	1392562,04
206	394987,42	1392600,40
207	394975,07	1392624,19
208	394968,52	1392646,34
209	394965,30	1392657,23
210	394962,82	1392662,95
211	394949,02	1392694,81
212	394944,61	1392715,47
213	394945,69	1392715,76
214	394946,02	1392715,85
215	394945,49	1392717,78
216	394945,07	1392717,67
217	394944,20	1392717,43
218	394942,38	1392725,95
219	394933,04	1392769,73
220	394929,23	1392787,63
221	394921,56	1392839,41
222	394978,19	1392628,90
223	394979,17	1392627,16
224	394980,91	1392628,14
225	394979,93	1392629,88
226	394985,44	1393171,60
227	394987,43	1393171,46
228	394987,56	1393173,46
229	394985,56	1393173,60
230	394999,58	1392590,89
231	395000,61	1392589,17
232	395002,32	1392590,20
233	395001,30	1392591,92
234	395026,43	1392543,64
235	395027,50	1392541,96
236	395029,76	1392543,40
237	395031,17	1392544,29
238	395030,09	1392545,98
239	395028,68	1392545,08

Обозначение характерных точек границ	Координаты, м	
	X	Y
240	395053,36	1392505,65
241	395054,47	1392503,99
242	395054,96	1392504,32
243	395056,13	1392505,10
244	395055,02	1392506,76
245	395053,88	1392506,00
246	395075,75	1392480,54
247	395075,94	1392480,54
248	395077,75	1392480,54
249	395077,75	1392481,89
250	395077,75	1392482,54
251	395075,75	1392482,54
252	395113,81	1392423,56
253	395115,10	1392422,03
254	395116,63	1392423,32
255	395115,34	1392424,85
256	395276,51	1392314,34
257	395276,51	1392312,34
258	395278,51	1392312,34
259	395278,51	1392314,34
260	395471,82	1392015,16
261	395471,82	1392012,16
262	395474,82	1392012,17
263	395474,82	1392015,16

:212:3У2

63:22:0000000:212:3У2

63:22:1602007:13, 63:22:1602006:199, 63:22:1602011:38

Площадь: 9183 м²

Обозначение характерных точек границ	Координаты, м	
	X	Y
1	395972,60	2200988,65
2	395980,18	2201056,21
3	395980,87	2201061,80
4	395981,79	2201069,28
5	395985,54	2201105,76
6	395988,33	2201132,60
7	395991,14	2201145,04
8	396001,32	2201154,68
9	396002,73	2201154,82
10	395998,71	2201119,12
11	396002,87	2201154,79
12	396005,35	2201181,14
13	396005,85	2201186,11
14	396006,25	2201190,11
15	396022,64	2201353,13
16	396022,68	2201353,59
17	396023,06	2201357,26
18	396025,67	2201383,33
19	396035,44	2201471,40
20	396036,32	2201479,35
21	396036,61	2201481,96
22	396037,95	2201494,00
23	396038,42	2201498,22

Обозначение характерных точек границ	Координаты, м	
	X	Y
24	396038,48	2201498,83
25	396045,23	2201559,67
26	396053,64	2201559,14
27	396050,81	2201521,54
28	396052,00	2201518,35
29	396051,67	2201505,84
30	396051,64	2201504,51
31	396050,83	2201504,15
32	396051,59	2201502,44
33	396051,56	2201501,24
34	396051,45	2201497,12
35	396051,77	2201482,74
36	396051,89	2201477,24
37	396052,07	2201469,14
38	396052,40	2201454,57
39	396049,79	2201441,79
40	396043,23	2201423,63
41	396041,17	2201408,77
42	396038,30	2201401,11
43	396035,74	2201381,71
44	396036,85	2201379,87
45	396009,45	2201171,48
46	396008,10	2201161,29
47	396007,17	2201154,13
48	396010,67	2201153,79
49	396008,48	2201126,51
50	396008,34	2201124,91
51	395999,79	2201030,17
52	395982,44	2200844,24
53	395979,56	2200909,22
54	395978,08	2200935,08
55	395977,32	2200948,18
56	395974,04	2200978,79
57	396043,75	2201491,61
58	396045,74	2201491,44
59	396045,91	2201493,43
60	396043,91	2201493,60
61	396048,13	2201529,27
62	396050,12	2201529,10
63	396050,29	2201531,09
64	396048,29	2201531,26

:213:3У1

63:22:0000000:213:3У1

63:22:1602006:200, 63:22:1602011:37

Площадь: 82559 м²

Обозначение характерных точек границ	Координаты, м	
	X	Y
1	395298,55	2201351,41
2	395358,53	2201347,85
3	395371,66	2201343,44
4	395412,36	2201267,78
5	395421,90	2201249,73
6	395454,53	2201188,02

Обозначение характерных точек границ	Координаты, м	
	X	Y
7	395460,48	2201174,29
8	395499,71	2201087,52
9	395530,35	2201019,76
10	395578,64	2200912,97
11	395584,47	2200811,70
12	395591,07	2200696,90
13	395595,27	2200623,82
14	395594,26	2200573,82
15	395589,33	2200431,53
16	395584,94	2200303,65
17	395579,49	2200144,99
18	395573,66	2199975,19
19	395569,10	2199842,75
20	395568,89	2199836,74
21	395545,39	2199841,70
22	395542,61	2199842,31
23	395548,07	2199907,14
24	395550,50	2199973,06
25	395554,59	2200079,33
26	395553,84	2200186,25
27	395552,10	2200287,69
28	395519,48	2200358,83
29	395485,64	2200443,63
30	395483,60	2200528,36
31	395485,29	2200556,30
32	395486,55	2200577,10
33	395504,92	2200621,70
34	395522,20	2200646,67
35	395547,91	2200661,51
36	395574,72	2200669,07
37	395562,27	2200741,50
38	395553,79	2200767,68
39	395550,66	2200803,26
40	395543,91	2200838,58
41	395542,67	2200845,08
42	395548,97	2200870,72
43	395492,31	2200971,04
44	395455,97	2201042,07
45	395412,22	2201112,25
46	395344,48	2201249,16

:212:3У3		
63:22:0000000:212:3У3		
63:22:1603001:43, 63:22:1503008:108		
Площадь: 22648 м ²		
Обозначение характерных точек границ	Координаты, м	
	X	Y
1	394348,32	2203966,07
2	394351,78	2203996,88
3	394352,98	2204007,54
4	394366,81	2204002,73
5	394357,66	2203993,52
6	394384,84	2203978,36
7	394520,54	2203949,05

Обозначение характерных точек границ	Координаты, м	
	X	Y
8	394574,20	2203937,47
9	395409,76	2203770,41
10	395508,97	2203750,56
11	395508,13	2203748,91
12	395507,47	2203747,02
13	395488,71	2203750,78
14	395484,84	2203739,81
15	395477,07	2203732,03
16	395466,73	2203730,09
17	395456,33	2203729,75
18	395446,65	2203729,47
19	395436,82	2203731,08
20	395405,80	2203739,80
21	395387,80	2203744,87
22	395283,01	2203769,76
23	395198,82	2203794,70
24	395115,46	2203812,46
25	395022,69	2203831,41
26	394963,30	2203842,80
27	394820,13	2203871,25
28	394744,53	2203886,30
29	394646,40	2203904,96
30	394604,42	2203914,14
31	394507,58	2203934,54
32	394471,84	2203942,10
33	394465,06	2203942,66
34	394445,31	2203949,70
35	394418,84	2203953,22
36	394384,65	2203963,24
37	394359,93	2203967,23

:212

63:22:0000000:212

63:22:1602009:72

Площадь: 4879 м²

Обозначение характерных точек границ	Координаты, м	
	X	Y
1	395756,00	2198914,92
2	395758,34	2198938,85
3	395760,71	2198963,00
4	395765,64	2199013,37
5	395773,46	2199093,52
6	395773,47	2199093,63
7	395775,20	2199111,39
8	395775,48	2199114,19
9	395787,08	2199229,61
10	395800,25	2199350,37
11	395801,14	2199358,70
12	395808,24	2199360,25
13	395809,18	2199368,99
14	395809,62	2199373,05
15	395812,34	2199372,11
16	395811,97	2199368,48
17	395801,80	2199266,56

Обозначение характерных точек границ	Координаты, м	
	X	Y
18	395799,23	2199240,74
19	395798,78	2199236,24
20	395798,39	2199232,37
21	395794,25	2199190,89
22	395793,08	2199179,19
23	395784,15	2199089,66
24	395766,05	2198908,36

:213:3У3
63:22:0000000:213:3У3
63:22:1702004:13, 63:22:1703003:171, 63:22:1702002:53, 63:22:1702005:59, 63:22:1703004:124, 63:22:1702003:85, 63:22:1702001:20, 63:22:1703004:123, 63:22:1602009:73
Площадь: 259030 м ²

Обозначение характерных точек границ	Координаты, м	
	X	Y
1	395242,93	2193519,63
2	395244,09	2193542,70
3	395244,37	2193545,04
4	395243,77	2193554,57
5	395245,74	2193712,14
6	395245,84	2193734,61
7	395249,26	2193840,05
8	395255,66	2193954,44
9	395256,54	2193977,91
10	395257,53	2194010,49
11	395252,62	2194010,60
12	395253,49	2194043,01
13	395251,23	2194046,21
14	395251,29	2194048,92
15	395254,36	2194052,37
16	395254,63	2194077,95
17	395255,20	2194132,18
18	395263,08	2194158,69
19	395263,62	2194188,31
20	395263,09	2194191,48
21	395262,77	2194201,38
22	395262,76	2194202,08
23	395262,65	2194214,64
24	395263,54	2194257,55
25	395259,83	2194267,37
26	395263,70	2194346,04
27	395263,89	2194350,00
28	395270,86	2194371,25
29	395284,45	2194513,78
30	395287,91	2194562,68
31	395302,42	2194745,89
32	395310,24	2194843,55
33	395311,98	2194865,21
34	395315,79	2194912,59
35	395315,35	2194918,76
36	395306,84	2194924,91
37	395297,02	2194928,33
38	395302,60	2194974,68

Обозначение характерных точек границ	Координаты, м	
	X	Y
39	395320,48	2194991,78
40	395325,16	2194992,72
41	395326,11	2195005,16
42	395328,36	2195010,56
43	395330,40	2195015,42
44	395330,58	2195020,30
45	395330,99	2195031,41
46	395331,76	2195052,36
47	395329,73	2195070,82
48	395324,58	2195074,63
49	395331,66	2195148,78
50	395333,99	2195150,93
51	395344,72	2195157,25
52	395347,74	2195160,82
53	395347,54	2195172,25
54	395347,37	2195180,99
55	395347,39	2195184,32
56	395347,46	2195209,82
57	395349,47	2195232,47
58	395352,56	2195267,30
59	395355,79	2195303,85
60	395357,80	2195333,31
61	395357,81	2195382,03
62	395363,39	2195433,66
63	395365,08	2195454,78
64	395429,87	2195447,78
65	395428,10	2195424,75
66	395427,24	2195417,34
67	395426,39	2195417,40
68	395426,23	2195415,42
69	395427,01	2195415,36
70	395421,47	2195367,84
71	395419,49	2195368,01
72	395419,31	2195366,01
73	395421,26	2195365,86
74	395414,72	2195318,42
75	395412,74	2195318,58
76	395412,56	2195316,60
77	395414,48	2195316,42
78	395409,98	2195283,55
79	395408,51	2195271,90
80	395408,45	2195255,36
81	395408,41	2195237,05
82	395407,19	2195237,12
83	395407,04	2195235,13
84	395408,72	2195235,01
85	395408,57	2195227,14
86	395406,73	2195227,27
87	395406,59	2195225,27
88	395408,24	2195225,15
89	395407,49	2195217,05
90	395406,37	2195217,08
91	395406,23	2195215,09
92	395407,30	2195215,01
93	395406,56	2195207,00
94	395405,21	2195207,09

Обозначение характерных точек границ	Координаты, м	
	X	Y
95	395405,06	2195205,10
96	395406,37	2195205,01
97	395405,63	2195197,13
98	395404,28	2195197,21
99	395404,13	2195195,21
100	395405,44	2195195,12
101	395405,14	2195191,84
102	395403,62	2195188,23
103	395400,18	2195172,33
104	395397,62	2195160,45
105	395396,90	2195147,53
106	395394,26	2195150,29
107	395390,65	2195146,84
108	395394,09	2195143,22
109	395396,68	2195145,68
110	395395,10	2195132,00
111	395393,12	2195115,03
112	395389,18	2195103,18
113	395380,94	2195046,44
114	395383,30	2195043,11
115	395382,41	2195026,81
116	395382,20	2195022,95
117	395382,05	2195020,20
118	395380,19	2195018,30
119	395377,89	2195006,18
120	395376,56	2194999,06
121	395371,52	2194948,93
122	395372,57	2194947,19
123	395371,78	2194936,56
124	395369,22	2194932,96
125	395362,27	2194874,35
126	395359,68	2194852,54
127	395355,98	2194821,34
128	395343,87	2194709,80
129	395330,28	2194584,30
130	395328,54	2194558,29
131	395329,78	2194555,31
132	395329,78	2194552,80
133	395327,28	2194548,49
134	395318,29	2194431,79
135	395317,86	2194426,06
136	395313,76	2194353,16
137	395313,22	2194293,34
138	395312,69	2194275,13
139	395313,59	2194256,06
140	395311,08	2194254,14
141	395310,48	2194228,62
142	395311,58	2194227,23
143	395312,11	2194212,26
144	395312,84	2194190,64
145	395312,15	2194169,65
146	395310,48	2194161,58
147	395305,64	2194137,04
148	395306,75	2194133,00
149	395309,41	2194130,67
150	395310,81	2194129,45

Обозначение характерных точек границ	Координаты, м	
	X	Y
151	395310,91	2194126,41
152	395309,22	2194125,02
153	395307,82	2194123,88
154	395306,57	2194076,72
155	395304,03	2194006,80
156	395304,13	2193996,55
157	395303,16	2193956,23
158	395301,93	2193929,01
159	395298,56	2193854,47
160	395295,67	2193763,70
161	395294,96	2193726,86
162	395294,92	2193705,60
163	395294,88	2193685,08
164	395294,77	2193628,11
165	395292,34	2193544,36
166	395290,81	2193509,95
167	395289,92	2193489,92
168	395291,69	2193481,15
169	395292,43	2193477,47
170	395295,42	2193462,77
171	395292,13	2193452,54
172	395294,69	2193443,44
173	395294,76	2193439,16
174	395291,24	2193438,44
175	395287,22	2193437,60
176	395286,98	2193437,55
177	395282,95	2193436,71
178	395267,80	2193433,54
179	395247,97	2193429,39
180	395246,29	2193429,03
181	395245,44	2193428,86
182	395247,40	2193481,34
183	395247,80	2193492,04
184	395245,33	2193503,55
185	395256,19	2194030,32
186	395258,20	2194030,20
187	395258,32	2194032,21
188	395256,31	2194032,33
189	395257,57	2194066,35
190	395259,57	2194066,23
191	395259,69	2194068,24
192	395257,69	2194068,36
193	395317,51	2194700,48
194	395321,47	2194699,94
195	395322,20	2194705,22
196	395318,25	2194705,76
197	395336,14	2194870,51
198	395338,14	2194870,43
199	395338,25	2194873,43
200	395336,27	2194873,50
201	395374,59	2195015,89
202	395376,59	2195015,76
203	395376,72	2195017,75
204	395374,72	2195017,89
205	395424,89	2198324,27
206	395426,45	2198442,59

Обозначение характерных точек границ	Координаты, м	
	X	Y
207	395426,27	2198442,83
208	395426,48	2198461,54
209	395433,26	2198452,90
210	395443,86	2198523,64
211	395442,20	2198528,15
212	395443,25	2198530,77
213	395450,90	2198525,36
214	395486,93	2198500,00
215	395487,17	2198440,31
216	395493,67	2198435,32
217	395494,99	2198431,34
218	395495,90	2198430,86
219	395495,12	2198424,47
220	395512,96	2198183,70
221	395521,13	2198118,13
222	395532,65	2197965,19
223	395536,06	2197945,36
224	395538,62	2197926,99
225	395545,34	2197879,15
226	395546,51	2197870,72
227	395543,90	2197870,33
228	395543,87	2197870,60
229	395541,89	2197870,27
230	395541,92	2197870,05
231	395537,00	2197869,31
232	395538,38	2197859,08
233	395542,10	2197831,51
234	395543,81	2197818,82
235	395544,08	2197816,90
236	395556,83	2197819,00
237	395557,96	2197812,49
238	395558,29	2197810,60
239	395562,95	2197783,60
240	395564,03	2197777,05
241	395566,94	2197759,65
242	395570,48	2197738,33
243	395575,66	2197707,31
244	395577,65	2197692,58
245	395583,85	2197693,18
246	395597,48	2197591,05
247	395600,48	2197574,90
248	395609,12	2197506,06
249	395613,19	2197460,72
250	395625,29	2197390,89
251	395625,47	2197303,50
252	395621,63	2197245,59
253	395618,87	2197174,41
254	395617,54	2197152,86
255	395611,66	2197128,99
256	395608,99	2197119,98
257	395608,07	2197116,87
258	395601,86	2197095,89
259	395600,60	2197091,63
260	395587,03	2196897,62
261	395582,37	2196900,88
262	395577,29	2196907,01

Обозначение характерных точек границ	Координаты, м	
	X	Y
263	395574,21	2196913,41
264	395569,91	2196910,84
265	395566,55	2196899,30
266	395563,75	2196879,13
267	395559,32	2196847,31
268	395559,20	2196846,35
269	395558,71	2196842,12
270	395557,73	2196833,72
271	395556,71	2196829,55
272	395573,33	2196828,55
273	395580,64	2196828,11
274	395558,96	2196741,25
275	395553,88	2196691,84
276	395494,83	2196697,81
277	395497,61	2196721,19
278	395500,97	2196744,28
279	395503,28	2196760,07
280	395503,85	2196764,08
281	395504,95	2196771,59
282	395506,94	2196785,27
283	395507,44	2196788,66
284	395516,35	2196797,00
285	395518,67	2196814,88
286	395529,53	2196878,56
287	395539,38	2196964,10
288	395535,35	2196963,80
289	395531,86	2196963,54
290	395527,67	2196965,81
291	395528,81	2196973,33
292	395533,00	2197000,97
293	395535,44	2197017,04
294	395534,75	2197019,90
295	395534,91	2197020,81
296	395535,20	2197022,62
297	395535,41	2197022,88
298	395537,20	2197025,27
299	395538,35	2197045,85
300	395540,44	2197083,13
301	395539,22	2197084,70
302	395538,15	2197086,05
303	395538,58	2197089,98
304	395540,54	2197092,24
305	395540,75	2197095,27
306	395542,00	2197114,01
307	395542,67	2197124,04
308	395542,79	2197129,50
309	395543,05	2197139,31
310	395543,87	2197172,58
311	395543,21	2197174,59
312	395536,91	2197193,97
313	395536,43	2197204,29
314	395544,84	2197252,83
315	395543,93	2197282,99
316	395543,39	2197300,88
317	395540,26	2197372,25
318	395541,22	2197401,33

Обозначение характерных точек границ	Координаты, м	
	X	Y
319	395540,90	2197416,30
320	395533,34	2197458,44
321	395530,90	2197472,13
322	395528,87	2197493,19
323	395526,98	2197528,25
324	395529,91	2197536,90
325	395533,96	2197548,90
326	395530,10	2197581,35
327	395525,81	2197585,88
328	395518,43	2197593,69
329	395504,47	2197742,04
330	395500,31	2197780,84
331	395497,28	2197809,01
332	395495,05	2197829,98
333	395494,81	2197832,20
334	395493,74	2197842,24
335	395493,17	2197847,52
336	395491,49	2197857,54
337	395483,23	2197900,41
338	395472,62	2197956,84
339	395472,55	2197960,50
340	395468,72	2197960,23
341	395472,22	2197977,70
342	395448,17	2198108,56
343	395440,53	2198150,20
344	395440,97	2198151,64
345	395440,26	2198154,65
346	395441,99	2198154,94
347	395441,67	2198156,89
348	395439,79	2198156,58
349	395439,52	2198157,71
350	395429,02	2198279,01
351	395428,18	2198288,18
352	395445,32	2198553,78
353	395446,67	2198568,87
354	395448,05	2198593,12
355	395448,33	2198597,99
356	395452,09	2198664,12
357	395453,50	2198688,92
358	395454,63	2198708,87
359	395456,91	2198748,73
360	395461,13	2198823,04
361	395465,87	2198867,91
362	395472,73	2198932,19
363	395473,99	2198943,98
364	395474,47	2198953,17
365	395474,97	2198962,82
366	395472,32	2198965,60
367	395472,22	2198968,66
368	395476,07	2198972,63
369	395479,87	2199078,59
370	395479,73	2199138,86
371	395480,94	2199151,16
372	395508,92	2199142,33
373	395524,21	2199137,50
374	395550,44	2199125,90

Обозначение характерных точек границ	Координаты, м	
	X	Y
375	395547,54	2199115,79
376	395530,86	2198952,08
377	395529,34	2198937,18
378	395528,76	2198931,11
379	395519,61	2198835,66
380	395512,40	2198740,52
381	395511,39	2198731,29
382	395507,11	2198692,06
383	395505,53	2198677,46
384	395505,11	2198672,40
385	395503,02	2198646,84
386	395497,76	2198582,40
387	395496,32	2198564,61
388	395494,24	2198549,48
389	395493,87	2198547,74
390	395489,01	2198525,19
391	395488,60	2198523,29
392	395456,74	2198545,73
393	395481,16	2197965,43
394	395481,41	2197963,44
395	395483,40	2197963,69
396	395483,14	2197965,69
397	395486,36	2197937,08
398	395486,62	2197935,10
399	395488,60	2197935,36
400	395488,34	2197937,35
401	395492,66	2197903,72
402	395492,93	2197901,73
403	395494,91	2197901,98
404	395494,64	2197903,98
405	395498,60	2197870,72
406	395498,87	2197868,74
407	395500,85	2197869,01
408	395500,58	2197870,99
409	395516,50	2198109,88
410	395516,83	2198107,90
411	395519,78	2198108,40
412	395519,46	2198110,37
413	395524,99	2197983,56
414	395525,32	2197981,59
415	395527,28	2197981,92
416	395526,96	2197983,88
417	395528,84	2197958,19
418	395529,17	2197956,22
419	395531,15	2197956,55
420	395530,82	2197958,52
421	395533,22	2197928,77
422	395533,55	2197926,79
423	395535,52	2197927,12
424	395535,19	2197929,10
425	395537,39	2197899,88
426	395537,72	2197897,92
427	395539,70	2197898,25
428	395539,37	2197900,21
429	395544,44	2196694,63
430	395546,42	2196694,45

Обозначение характерных точек границ	Координаты, м	
	X	Y
431	395546,60	2196696,44
432	395544,62	2196696,62
433	395546,09	2197808,76
434	395546,36	2197806,76
435	395548,36	2197807,05
436	395548,07	2197809,04
437	395550,73	2197776,64
438	395551,01	2197774,66
439	395552,99	2197774,93
440	395552,72	2197776,93
441	395554,79	2196789,92
442	395556,77	2196789,70
443	395557,01	2196791,69
444	395555,02	2196791,92
445	395555,09	2197744,47
446	395555,38	2197742,47
447	395557,37	2197742,76
448	395557,09	2197744,75
449	395557,43	2196811,43
450	395559,41	2196811,21
451	395559,65	2196813,20
452	395557,66	2196813,43
453	395560,46	2197709,23
454	395560,73	2197707,25
455	395562,73	2197707,52
456	395562,44	2197709,52
457	395564,84	2197677,68
458	395565,13	2197675,68
459	395567,12	2197675,97
460	395566,84	2197677,96
461	395574,83	2196931,61
462	395576,83	2196931,49
463	395576,95	2196933,49
464	395574,95	2196933,61
465	395577,20	2196954,44
466	395579,21	2196954,32
467	395579,33	2196956,32
468	395577,34	2196956,44

:5502

63:17:0000000:5502

Площадь: 36 м²

Обозначение характерных точек границ	Координаты, м	
	X	Y
1	395897,69	1391044,54
2	395898,90	1391044,00
3	395900,07	1391043,47
4	395902,28	1391059,16
5	395903,13	1391068,60
6	395897,71	1391044,90

:4100

63:22:0000000:4100		
Площадь: 63491 м ²		
Обозначение характерных точек границ	Координаты, м	
	X	Y
1	395430,65	2195457,75
2	395430,50	2195457,75
3	395430,32	2195455,77
4	395430,50	2195455,74
5	395429,88	2195447,78
6	395365,08	2195454,78
7	395368,28	2195493,50
8	395369,41	2195507,61
9	395371,39	2195511,70
10	395374,24	2195517,55
11	395380,05	2195529,51
12	395382,56	2195534,70
13	395389,31	2195565,51
14	395397,47	2195654,58
15	395392,03	2195681,81
16	395392,03	2195702,04
17	395399,97	2195793,99
18	395408,32	2195866,30
19	395419,70	2195889,34
20	395424,70	2195933,84
21	395418,98	2195949,12
22	395426,51	2196014,74
23	395439,79	2196163,37
24	395450,39	2196174,31
25	395455,39	2196207,70
26	395447,71	2196236,69
27	395458,60	2196353,76
28	395462,99	2196391,32
29	395463,50	2196395,70
30	395464,16	2196401,32
31	395464,97	2196408,23
32	395468,85	2196441,39
33	395470,18	2196452,72
34	395479,93	2196536,04
35	395502,38	2196614,43
36	395504,25	2196654,46
37	395491,70	2196671,73
38	395494,83	2196697,81
39	395553,88	2196691,84
40	395546,93	2196624,20
41	395545,31	2196624,52
42	395544,43	2196619,85
43	395546,50	2196619,46
44	395538,61	2196534,47
45	395525,60	2196518,21
46	395517,34	2196479,41
47	395520,95	2196417,79
48	395520,26	2196410,29
49	395519,11	2196397,84
50	395510,75	2196307,59
51	395508,91	2196269,35
52	395505,94	2196221,79
53	395502,70	2196194,80
54	395497,21	2196167,95
55	395484,50	2196145,69

Обозначение характерных точек границ	Координаты, м	
	X	Y
56	395481,19	2196107,61
57	395489,53	2196094,99
58	395483,24	2196036,06
59	395481,23	2196029,97
60	395477,57	2195990,50
61	395478,35	2195967,93
62	395477,05	2195950,24
63	395468,62	2195878,92
64	395455,07	2195862,74
65	395449,82	2195834,76
66	395459,51	2195803,67
67	395449,33	2195700,87
68	395430,89	2195664,60
69	395418,71	2195541,57
70	395429,26	2195510,09
71	395429,72	2195508,71
72	395430,68	2195505,87
73	395433,67	2195496,93
74	395376,76	2195501,54
75	395376,92	2195503,53
76	395374,94	2195503,70
77	395374,76	2195501,70
78	395415,88	2195658,75
79	395417,48	2195664,45
80	395413,43	2195665,59
81	395411,84	2195659,89
82	395541,95	2196645,15
83	395542,13	2196647,14
84	395540,15	2196647,33
85	395539,96	2196645,33

:719:3У1

63:22:0000000:719:3У1

Площадь: 911 м²

Обозначение характерных точек границ	Координаты, м	
	X	Y
1	395465,90	2199488,73
2	395468,06	2199496,38
3	395489,75	2199488,76
4	395510,22	2199479,92
5	395512,52	2199507,63
6	395521,96	2199505,38
7	395519,85	2199473,43
8	395509,86	2199476,90
9	395509,34	2199471,65
10	395486,85	2199481,37
11	395563,15	2199458,43
12	395564,94	2199483,40
13	395573,76	2199480,95
14	395572,62	2199455,16

:5823:3У1

63:17:0000000:5823:3У1		
Площадь: 108 м ²		
Обозначение характерных точек границ	Координаты, м	
	X	Y
1	395735,30	1390502,45
2	395746,26	1390499,89
3	395749,44	1390499,15
4	395753,35	1390505,60
5	395761,13	1390518,40
6	395747,90	1390495,01
7	395744,68	1390497,40
8	395745,37	1390532,98
9	395762,73	1390525,89
10	395761,18	1390518,50
11	395759,19	1390520,31

:916		
63:17:0301015:916		
Площадь: 49 м ²		
Обозначение характерных точек границ	Координаты, м	
	X	Y
1	395850,29	1391071,51
2	395847,72	1391073,07
3	395846,17	1391070,50
4	395848,74	1391068,95
5	395894,45	1391060,56
6	395894,44	1391060,39
7	395894,37	1391058,56
8	395895,47	1391058,53
9	395896,37	1391058,48
10	395896,44	1391060,48
11	395847,21	1391107,45
12	395850,20	1391107,70
13	395849,94	1391110,69
14	395846,96	1391110,43
15	395892,62	1391042,30
16	395894,19	1391044,85
17	395891,65	1391046,43
18	395890,06	1391043,87
19	395846,74	1391056,89
20	395849,74	1391056,88
21	395849,74	1391059,88
22	395846,75	1391059,88
23	395850,30	1391058,67
24	395852,44	1391058,65
25	395853,30	1391058,65
26	395853,30	1391059,15
27	395853,33	1391061,65
28	395850,33	1391061,67

:6960		
63:17:0000000:6960		
Площадь: 1768 м ²		
Обозначение характерных точек границ	Координаты, м	

	X	Y
1	394974,30	1392600,57
2	394971,96	1392609,11
3	394969,69	1392617,46
4	394968,71	1392616,49
5	394967,25	1392617,95
6	394968,71	1392619,40
7	394969,34	1392618,79
8	394967,92	1392623,97
9	394966,86	1392627,85
10	394932,56	1392753,78
11	394923,84	1392754,43
12	394931,97	1392717,17
13	394941,09	1392688,40
14	394950,30	1392659,29
15	394963,94	1392626,75
16	394965,48	1392623,06
17	394966,72	1392620,11
18	394957,39	1392618,62
19	394948,48	1392617,20
20	394944,53	1392616,57
21	394933,76	1392614,87
22	394933,43	1392599,92
23	394943,96	1392599,28
24	394947,96	1392599,04
25	394953,96	1392598,68
26	394954,53	1392598,73
27	394953,96	1392600,62
28	394969,51	1392600,63

:2003		
63:03:0301010:2003		
Площадь: 91 м ²		
Обозначение характерных точек границ	Координаты, м	
	X	Y
1	396277,48	2203023,13
2	396273,59	2203023,35
3	396273,91	2203046,67
4	396277,83	2203046,44

:1819:3У1		
63:22:0000000:1819:3У1		
Площадь: 25208 м ²		
Обозначение характерных точек границ	Координаты, м	
	X	Y
1	395678,01	2197974,01
2	395683,75	2198034,44
3	395684,99	2198035,52
4	395693,18	2198042,65
5	395698,08	2198043,80
6	395699,42	2198044,12
7	395699,23	2198048,54

Обозначение характерных точек границ	Координаты, м	
	X	Y
8	395698,99	2198053,99
9	395698,62	2198062,40
10	395698,50	2198065,31
11	395690,58	2198066,04
12	395692,09	2198081,56
13	395692,62	2198087,13
14	395694,42	2198105,64
15	395694,75	2198109,07
16	395694,96	2198111,21
17	395696,04	2198122,45
18	395697,22	2198134,48
19	395699,84	2198138,12
20	395700,23	2198141,76
21	395698,48	2198145,01
22	395703,79	2198192,24
23	395705,19	2198197,71
24	395705,05	2198200,28
25	395703,62	2198202,84
26	395709,33	2198230,54
27	395711,87	2198244,90
28	395711,29	2198266,50
29	395711,21	2198269,42
30	395712,89	2198273,00
31	395712,80	2198276,90
32	395715,96	2198324,02
33	395732,43	2198298,12
34	395726,97	2198243,10
35	395723,73	2198210,49
36	395712,02	2198092,44
37	395711,49	2198087,23
38	395708,31	2198054,91
39	395705,26	2198031,28
40	395704,73	2198027,20
41	395703,36	2198016,57
42	395701,41	2197997,61
43	395697,48	2197978,53
44	395701,82	2198070,55
45	395703,88	2198070,55
46	395703,88	2198072,61
47	395701,82	2198072,61
48	395715,97	2198324,12
49	395716,55	2198330,13
50	395736,03	2198316,28
51	395735,36	2198309,82
52	395719,95	2198364,53
53	395720,66	2198371,80
54	395740,45	2198358,25
55	395739,63	2198350,54
56	395910,59	2200193,37
57	395921,65	2200281,47
58	395972,65	2200738,94
59	395974,64	2200760,17
60	395982,49	2200843,11
61	395991,63	2200939,76
62	396005,16	2201087,34
63	396005,95	2201095,84

Обозначение характерных точек границ	Координаты, м	
	X	Y
64	396006,34	2201100,40
65	396006,97	2201107,36
66	396008,51	2201126,50
67	396023,07	2201142,39
68	396033,08	2201154,30
69	396029,65	2201121,35
70	396028,90	2201114,13
71	396025,96	2201085,85
72	396024,97	2201076,56
73	396021,48	2201044,25
74	396020,47	2201034,81
75	396016,83	2201001,36
76	396026,89	2201000,55
77	396030,23	2201000,28
78	396029,41	2200992,94
79	396018,69	2200897,54
80	396015,91	2200869,90
81	396014,50	2200870,01
82	396002,81	2200870,91
83	395998,58	2200830,29
84	395991,08	2200755,78
85	395986,38	2200717,84
86	395980,29	2200689,34
87	395977,96	2200648,22
88	395977,44	2200631,14
89	395970,68	2200568,28
90	395964,22	2200503,84
91	395961,55	2200476,84
92	395953,25	2200399,29
93	395948,92	2200356,15
94	395937,50	2200257,85
95	395935,37	2200231,34
96	395932,02	2200195,16

:1817

63:22:0000000:1817

Площадь: 29481 м²

Обозначение характерных точек границ	Координаты, м	
	X	Y
1	395654,47	2197746,12
2	395674,66	2197743,82
3	395675,18	2197749,33
4	395681,31	2197801,56
5	395683,81	2197827,22
6	395685,25	2197841,93
7	395697,26	2197949,41
8	395697,48	2197978,51
9	395696,33	2197978,25
10	395692,23	2197977,29
11	395688,58	2197976,45
12	395684,53	2197975,51
13	395678,01	2197973,99
14	395680,55	2197969,48

Обозначение характерных точек границ	Координаты, м	
	X	Y
15	395680,06	2197962,72
16	395681,13	2197959,48
17	395680,90	2197954,75
18	395680,77	2197953,60
19	395676,77	2197916,65
20	395674,45	2197899,71
21	395670,47	2197870,67
22	395656,73	2197770,26
23	395641,00	2197559,33
24	395646,97	2197563,01
25	395658,86	2197588,92
26	395662,39	2197622,95
27	395668,72	2197680,21
28	395672,55	2197721,10
29	395652,36	2197723,66
30	395642,06	2197613,80
31	395336,46	2194640,96
32	395345,82	2194642,00
33	395346,75	2194651,83
34	395342,92	2194651,52
35	395350,84	2194712,64
36	395352,67	2194712,99
37	395353,79	2194724,07
38	395350,97	2194723,87
39	395353,21	2194753,94
40	395355,31	2194785,09
41	395359,99	2194785,24
42	395362,91	2194814,11
43	395366,03	2194844,00
44	395365,48	2194855,03
45	395367,20	2194855,19
46	395368,23	2194864,96
47	395366,56	2194864,85
48	395368,52	2194894,79
49	395368,99	2194894,82
50	395371,59	2194925,15
51	395374,16	2194925,39
52	395375,12	2194935,50
53	395373,57	2194935,38
54	395375,36	2194955,35
55	395378,15	2194966,93
56	395382,13	2195005,80
57	395383,59	2195019,99
58	395417,45	2195018,24
59	395434,97	2195017,34
60	395439,81	2195082,39
61	395443,27	2195128,85
62	395457,24	2195316,31
63	395415,04	2195320,42
64	395414,51	2195316,45
65	395410,02	2195283,50
66	395408,54	2195271,90
67	395408,48	2195255,36
68	395408,76	2195235,04
69	395408,60	2195227,11
70	395407,52	2195216,98

Обозначение характерных точек границ	Координаты, м	
	X	Y
71	395407,33	2195215,05
72	395406,59	2195206,97
73	395406,40	2195205,04
74	395405,48	2195195,15
75	395405,17	2195191,80
76	395403,65	2195188,21
77	395399,97	2195171,19
78	395397,65	2195160,44
79	395397,75	2195146,67
80	395395,18	2195132,38
81	395395,13	2195132,00
82	395394,82	2195129,31
83	395393,15	2195114,98
84	395389,21	2195103,13
85	395380,98	2195046,46
86	395383,34	2195043,15
87	395382,44	2195026,81
88	395382,24	2195022,89
89	395382,09	2195020,14
90	395380,21	2195018,23
91	395377,92	2195006,12
92	395376,59	2194999,05
93	395371,55	2194948,95
94	395372,61	2194947,21
95	395371,81	2194936,51
96	395369,25	2194932,90
97	395362,30	2194874,35
98	395359,71	2194852,54
99	395356,01	2194821,34
100	395343,90	2194709,80
101	395289,95	2193489,92
102	395291,72	2193481,16
103	395292,46	2193477,48
104	395298,76	2193478,04
105	395298,14	2193480,50
106	395297,30	2193484,90
107	395294,33	2193484,93
108	395294,32	2193502,77
109	395296,15	2193574,51
110	395300,83	2193574,97
111	395301,06	2193583,93
112	395296,24	2193583,68
113	395294,70	2193613,57
114	395301,87	2193614,12
115	395301,90	2193615,18
116	395296,44	2193615,28
117	395295,74	2193646,13
118	395302,86	2193646,19
119	395303,02	2193654,26
120	395298,44	2193653,85
121	395298,17	2193683,27
122	395300,47	2193704,27
123	395301,80	2193716,54
124	395303,97	2193716,64
125	395304,12	2193724,25
126	395301,61	2193724,04

Обозначение характерных точек границ	Координаты, м	
	X	Y
127	395301,54	2193725,34
128	395300,67	2193742,51
129	395300,51	2193754,01
130	395302,27	2193783,61
131	395305,84	2193783,95
132	395306,03	2193792,42
133	395303,55	2193792,24
134	395303,81	2193825,79
135	395306,64	2193825,90
136	395306,94	2193837,49
137	395304,72	2193837,39
138	395304,73	2193855,05
139	395307,40	2193855,25
140	395307,63	2193864,34
141	395305,54	2193864,25
142	395307,78	2193920,86
143	395308,93	2193920,96
144	395309,18	2193932,99
145	395306,08	2193933,15
146	395308,40	2193995,90
147	395310,85	2193995,83
148	395311,42	2194006,29
149	395307,91	2194006,56
150	395308,76	2194066,44
151	395312,89	2194066,47
152	395313,10	2194074,77
153	395310,86	2194074,74
154	395311,14	2194135,77
155	395314,46	2194135,78
156	395314,94	2194160,46
157	395316,07	2194210,55
158	395317,22	2194226,33
159	395317,25	2194289,81
160	395317,64	2194298,74
161	395318,95	2194326,30
162	395320,42	2194328,21
163	395319,48	2194358,44
164	395331,68	2194359,23
165	395343,07	2194359,98
166	395342,04	2194367,35
167	395319,65	2194364,98
168	395321,01	2194397,36
169	395322,50	2194430,26
170	395326,88	2194430,61
171	395343,52	2194431,94
172	395342,91	2194441,31
173	395327,60	2194439,56
174	395325,88	2194439,37
175	395326,96	2194468,61
176	395326,63	2194470,63
177	395327,47	2194500,72
178	395332,84	2194501,61
179	395333,65	2194510,80
180	395335,07	2194527,09
181	395335,11	2194528,30
182	395335,44	2194537,91

Обозначение характерных точек границ	Координаты, м	
	X	у
183	395335,75	2194540,28
184	395331,13	2194540,67
185	395333,15	2194571,56
186	395339,13	2194571,07
187	395340,03	2194580,57
188	395334,01	2194580,39
189	395336,55	2194610,44
190	395333,54	2194610,21
191	395330,31	2194584,30
192	395328,57	2194558,30
193	395329,81	2194555,33
194	395329,81	2194552,75
195	395327,31	2194548,42
196	395318,33	2194431,79
197	395317,89	2194426,01
198	395313,79	2194353,16
199	395313,25	2194293,34
200	395312,73	2194275,13
201	395313,63	2194256,02
202	395311,11	2194254,06
203	395310,51	2194228,65
204	395311,61	2194227,27
205	395312,14	2194212,26
206	395312,87	2194190,64
207	395312,18	2194169,65
208	395310,51	2194161,51
209	395305,67	2194137,04
210	395306,76	2194133,07
211	395309,42	2194130,73
212	395310,82	2194129,52
213	395310,95	2194126,34
214	395309,24	2194124,95
215	395307,85	2194123,82
216	395306,60	2194076,72
217	395304,06	2194006,80
218	395304,16	2193996,55
219	395303,19	2193956,23
220	395301,96	2193929,04
221	395298,59	2193854,47
222	395295,71	2193763,64
223	395294,99	2193726,80
224	395294,95	2193705,53
225	395294,91	2193685,07
226	395294,80	2193628,11
227	395292,37	2193544,36
228	395290,84	2193509,95
229	395290,73	2193507,41

:1963

63:03:0000000:1963

Площадь: 2623 м²

Обозначение характерных точек границ	Координаты, м	
	X	у

Обозначение характерных точек границ	Координаты, м	
	X	Y
1	395199,00	2202141,29
2	395225,36	2202223,19
3	395244,55	2202298,69
4	395251,12	2202359,99
5	395251,14	2202368,38
6	395247,92	2202371,58
7	395242,07	2202369,11
8	395235,64	2202308,02
9	395226,83	2202256,31
10	395222,69	2202237,29
11	395217,64	2202215,47
12	395216,62	2202211,06
13	395209,85	2202183,12
14	395208,71	2202178,70
15	395119,61	2202093,61
16	395135,48	2202151,31
17	395141,05	2202172,73
18	395142,14	2202176,93
19	395144,55	2202186,26
20	395150,58	2202209,59
21	395155,01	2202228,72
22	395156,13	2202233,52
23	395160,25	2202251,32
24	395161,73	2202258,08
25	395162,75	2202262,79
26	395164,06	2202268,83
27	395166,62	2202282,98
28	395169,56	2202295,06
29	395172,19	2202316,38
30	395174,78	2202334,82
31	395176,52	2202353,72
32	395178,04	2202371,51
33	395177,89	2202386,27
34	395178,21	2202412,44
35	395176,70	2202432,20
36	395176,19	2202436,81
37	395172,06	2202440,50
38	395175,58	2202418,53
39	395174,93	2202369,25
40	395170,33	2202309,61
41	395156,40	2202247,50
42	395119,69	2202105,71
43	395112,70	2202077,85
44	395115,33	2202075,11

:1961

63:03:0000000:1961

Площадь: 26390 м²

Обозначение характерных точек границ	Координаты, м	
	X	Y
1	395251,14	2202368,40
2	395250,72	2202433,02
3	395243,87	2202500,95

Обозначение характерных точек границ	Координаты, м	
	X	Y
4	395225,31	2202570,50
5	395200,35	2202645,37
6	395172,02	2202704,42
7	395134,24	2202762,44
8	395124,46	2202784,36
9	395121,20	2202809,99
10	395126,44	2202853,09
11	395129,80	2202874,21
12	395131,24	2202888,93
13	395131,13	2202893,91
14	395129,15	2202901,60
15	395123,09	2202912,51
16	395117,45	2202917,70
17	395111,63	2202920,58
18	395090,25	2202927,41
19	395080,82	2202928,83
20	395075,77	2202928,93
21	395071,47	2202928,13
22	395062,66	2202925,66
23	395052,69	2202921,89
24	395026,37	2202908,87
25	395015,58	2202902,25
26	395020,00	2202896,66
27	395060,32	2202845,68
28	395099,69	2202794,37
29	395144,41	2202725,42
30	395164,44	2202686,16
31	395212,54	2202577,49
32	395227,50	2202520,91
33	395232,78	2202495,76
34	395240,42	2202438,23
35	395242,07	2202369,11
36	395247,92	2202371,58
37	395159,44	2201783,12
38	395159,63	2201808,32
39	395168,12	2201835,72
40	395164,79	2201913,73
41	395163,31	2201958,24
42	395154,97	2201915,17
43	395152,19	2201852,42
44	395176,19	2202436,81
45	395174,50	2202451,71
46	395169,73	2202484,58
47	395165,05	2202506,90
48	395159,83	2202528,74
49	395151,47	2202558,24
50	395146,49	2202572,54
51	395136,50	2202598,11
52	395128,58	2202616,19
53	395115,77	2202645,39
54	395109,48	2202658,29
55	395089,68	2202693,71
56	395069,33	2202726,47
57	395057,59	2202743,07
58	395048,16	2202756,38
59	395009,84	2202806,35

Обозначение характерных точек границ	Координаты, м	
	X	Y
60	394969,81	2202856,95
61	394966,29	2202861,40
62	394947,57	2202842,41
63	394943,84	2202834,67
64	394943,96	2202826,40
65	394945,55	2202819,04
66	394950,13	2202808,48
67	394960,83	2202803,90
68	394993,38	2202799,36
69	395012,58	2202791,49
70	395019,39	2202786,87
71	395025,40	2202779,90
72	395034,51	2202767,77
73	395060,90	2202730,51
74	395087,41	2202686,59
75	395109,81	2202645,68
76	395141,62	2202567,17
77	395128,98	2202563,46
78	395148,35	2202494,53
79	395160,38	2202497,53
80	395168,03	2202465,61
81	395172,06	2202440,51
82	395141,23	2201638,81
83	395133,58	2201657,30
84	395096,64	2201770,51
85	395086,90	2201881,51
86	395087,75	2201911,89
87	395088,12	2201930,41
88	395093,92	2201972,43
89	395100,38	2202010,26
90	395105,13	2202035,32
91	395112,11	2202061,16
92	395115,33	2202075,11
93	395112,70	2202077,84
94	395094,36	2202004,66
95	395091,25	2201985,36
96	395081,26	2201938,40
97	395076,79	2201869,65
98	395077,01	2201804,09
99	395081,22	2201775,41
100	395104,54	2201683,93
101	395116,02	2201685,98
102	395125,91	2201666,14
103	395137,36	2201643,29

:986

63:17:0301015:986

Площадь: 97 м²

Обозначение характерных точек границ	Координаты, м	
	X	Y
1	395826,03	1391395,58
2	395825,22	1391405,36
3	395826,17	1391409,27

Обозначение характерных точек границ	Координаты, м	
	X	Y
4	395825,26	1391410,07
5	395818,49	1391409,50
6	395819,42	1391395,16

:3376
63:17:0000000:3376
Площадь: 34472 м ²

Обозначение характерных точек границ	Координаты, м	
	X	Y
1	394917,95	1393089,77
2	394918,34	1393095,71
3	394930,38	1393093,94
4	394930,09	1393089,42
5	394933,34	1392595,96
6	394933,43	1392599,92
7	394943,96	1392599,28
8	394947,96	1392599,04
9	394953,96	1392598,68
10	394954,53	1392598,73
11	394955,40	1392595,81
12	394952,21	1392595,83
13	394946,38	1392595,87
14	395027,49	1392521,85
15	395028,95	1392520,38
16	395030,40	1392521,85
17	395028,95	1392523,31
18	395024,41	1392523,00
19	395031,06	1392528,50
20	395049,24	1392504,63
21	395041,21	1392497,34
22	394978,50	1392926,23
23	394981,19	1392964,93
24	394984,42	1392961,64
25	394990,66	1392959,33
26	394988,66	1392926,39
27	395047,12	1392489,14
28	395055,35	1392496,62
29	395087,17	1392454,83
30	395090,45	1392456,99
31	395091,52	1392455,37
32	395088,35	1392453,29
33	395096,71	1392442,28
34	395097,60	1392441,17
35	395095,54	1392439,93
36	395078,14	1392461,10
37	395061,30	1392481,61
38	395056,03	1392476,83
39	394941,74	1393449,88
40	394949,58	1393567,46
41	394951,66	1393598,75
42	394954,26	1393598,72
43	394964,29	1393598,76
44	394962,03	1393558,56

Обозначение характерных точек границ	Координаты, м	
	X	Y
45	394961,71	1393544,70
46	394959,82	1393542,87
47	394959,62	1393539,02
48	394961,33	1393536,67
49	394958,67	1393498,15
50	394956,32	1393495,51
51	394956,18	1393478,95
52	394958,44	1393476,03
53	394957,60	1393456,07
54	395178,16	1392339,48
55	395179,62	1392338,03
56	395181,08	1392339,49
57	395179,62	1392340,94
58	395100,72	1392427,24
59	395102,18	1392425,79
60	395103,64	1392427,24
61	395102,18	1392428,70
62	395137,74	1392385,24
63	395139,20	1392383,78
64	395140,66	1392385,24
65	395139,20	1392386,70
66	395213,31	1392292,65
67	395214,77	1392291,19
68	395216,23	1392292,65
69	395214,77	1392294,11
70	395096,14	1392429,17
71	395102,25	1392435,40
72	395106,63	1392429,99
73	395147,63	1392384,37
74	395148,67	1392385,25
75	395149,94	1392383,78
76	395148,89	1392382,89
77	395181,49	1392344,74
78	395182,35	1392345,49
79	395183,60	1392343,99
80	395182,78	1392343,30
81	395198,08	1392326,63
82	395201,95	1392317,96
83	395210,34	1392308,73
84	395216,66	1392303,51
85	395217,30	1392304,06
86	395223,98	1392296,01
87	395213,58	1392287,24
88	395175,16	1392333,86
89	395176,62	1392335,31
90	395175,16	1392336,77
91	395173,70	1392335,31
92	395150,42	1392362,46
93	395143,09	1392373,35
94	395132,78	1392384,80
95	395116,09	1392405,39
96	394983,75	1393001,59
97	394987,43	1393054,61
98	394990,98	1393105,56
99	394994,67	1393105,36
100	394995,95	1393124,65

Обозначение характерных точек границ	Координаты, м	
	X	Y
101	394999,60	1393143,31
102	395000,66	1393158,70
103	394997,90	1393162,31
104	394996,17	1393166,45
105	394995,00	1393234,19
106	394998,08	1393285,42
107	395004,69	1393331,74
108	395012,38	1393416,59
109	395013,82	1393434,61
110	395014,82	1393457,60
111	395013,29	1393467,44
112	395013,11	1393485,67
113	395015,74	1393533,70
114	395017,29	1393543,68
115	395019,58	1393599,02
116	395023,38	1393599,03
117	395024,50	1393599,03
118	395017,66	1393424,29
119	395014,64	1393368,43
120	395012,43	1393327,50
121	395011,02	1393327,46
122	395009,26	1393303,67
123	395008,52	1393304,02
124	395003,32	1393306,54
125	395000,52	1393277,89
126	394998,26	1393256,47
127	394997,24	1393219,05
128	395000,24	1393217,43
129	394997,57	1393180,14
130	395004,05	1393178,91
131	394996,60	1393056,55
132	394993,43	1393004,76
133	394987,20	1393003,44
134	394907,44	1392880,31
135	394910,83	1392934,50
136	394913,66	1393021,21
137	394926,36	1393021,09
138	394922,92	1392958,46
139	394921,84	1392934,48
140	394920,39	1392867,99
141	394921,53	1392839,41
142	394929,20	1392787,62
143	394933,06	1392769,53
144	394944,19	1392717,39
145	394945,48	1392717,74
146	394945,98	1392715,87
147	394944,58	1392715,50
148	394949,00	1392694,80
149	394965,27	1392657,22
150	394973,25	1392630,24
151	394974,40	1392626,39
152	394975,05	1392624,19
153	394987,37	1392600,44
154	394974,30	1392600,57
155	394971,96	1392609,11
156	394969,69	1392617,46

Обозначение характерных точек границ	Координаты, м	
	X	Y
157	394970,17	1392617,95
158	394969,34	1392618,79
159	394967,92	1392623,97
160	394966,86	1392627,85
161	394932,56	1392753,78
162	394923,84	1392754,43
163	394919,55	1392770,42
164	394918,23	1392777,27
165	394911,91	1392811,39
166	394910,80	1392827,72
167	394907,55	1392878,75
168	395217,67	1392282,38
169	395227,98	1392291,21
170	395234,87	1392282,91
171	395235,10	1392280,65
172	395236,24	1392278,36
173	395239,31	1392276,41
174	395253,25	1392260,19
175	395253,88	1392260,71
176	395255,12	1392259,22
177	395254,52	1392258,72
178	395267,64	1392243,41
179	395267,57	1392239,43
180	395270,06	1392236,41
181	395275,40	1392236,14
182	395310,03	1392194,47
183	395332,51	1392168,14
184	395335,11	1392165,10
185	395382,24	1392109,91
186	395462,93	1392011,75
187	395465,55	1392008,56
188	395469,38	1392004,10
189	395512,06	1391954,36
190	395515,67	1391950,29
191	395517,17	1391950,29
192	395517,18	1391948,60
193	395547,11	1391914,98
194	395575,43	1391880,22
195	395612,99	1391824,38
196	395637,87	1391794,06
197	395659,25	1391763,74
198	395675,97	1391740,02
199	395693,92	1391717,08
200	395715,11	1391694,46
201	395719,63	1391688,70
202	395716,64	1391686,31
203	395715,67	1391684,87
204	395653,76	1391759,30
205	395458,30	1391994,28
206	395451,89	1392001,97
207	395359,46	1392113,10
208	395323,25	1392156,32
209	395320,67	1392159,41
210	394978,57	1392850,11
211	394988,41	1392852,22
212	394988,57	1392850,11

Обозначение характерных точек границ	Координаты, м	
	X	Y
213	394979,82	1392849,51
214	394986,08	1392814,33
215	394994,21	1392771,71
216	395001,46	1392773,98
217	395009,67	1392735,96
218	395024,22	1392689,94
219	395034,03	1392667,83
220	395041,06	1392655,63
221	395043,09	1392652,12
222	395057,11	1392627,79
223	395083,38	1392582,21
224	395099,20	1392554,78
225	395102,49	1392556,19
226	395106,26	1392557,81
227	395128,68	1392567,37
228	395138,72	1392552,79
229	395123,37	1392534,72
230	395120,72	1392531,61
231	395117,52	1392527,83
232	395133,45	1392508,26
233	395180,05	1392451,04
234	395182,59	1392447,93
235	395193,32	1392434,73
236	395195,81	1392431,67
237	395209,54	1392415,49
238	395231,64	1392389,43
239	395232,55	1392387,42
240	395243,45	1392366,99
241	395249,11	1392368,85
242	395257,98	1392358,39
243	395257,67	1392356,65
244	395271,00	1392332,00
245	395272,95	1392328,41
246	395274,54	1392329,20
247	395280,15	1392332,03
248	395298,25	1392310,49
249	395310,98	1392295,36
250	395315,39	1392290,09
251	395334,98	1392266,80
252	395362,76	1392233,73
253	395362,80	1392232,25
254	395365,18	1392226,77
255	395368,57	1392226,81
256	395375,05	1392219,07
257	395375,22	1392216,29
258	395376,36	1392214,54
259	395378,83	1392214,55
260	395385,13	1392207,03
261	395387,70	1392203,96
262	395390,14	1392201,05
263	395388,80	1392199,98
264	395398,58	1392179,97
265	395405,21	1392170,29
266	395406,51	1392170,26
267	395420,04	1392149,58
268	395435,87	1392132,79

Обозначение характерных точек границ	Координаты, м	
	X	Y
269	395440,83	1392140,84
270	395477,71	1392097,37
271	395479,30	1392095,49
272	395489,41	1392083,58
273	395513,31	1392055,41
274	395519,80	1392047,78
275	395555,36	1392005,84
276	395611,51	1391938,81
277	395608,42	1391936,61
278	395605,16	1391934,28
279	395602,89	1391932,65
280	395550,43	1391993,81
281	395524,68	1392029,16
282	395518,80	1392037,21
283	395514,31	1392042,70
284	395510,57	1392047,25
285	395507,72	1392050,21
286	395447,14	1392113,07
287	395433,34	1392128,13
288	395418,79	1392144,00
289	395394,96	1392172,06
290	395375,51	1392194,94
291	395372,91	1392198,01
292	395371,93	1392199,14
293	395305,34	1392279,36
294	395305,37	1392284,72
295	395298,56	1392292,80
296	395288,10	1392305,13
297	395280,44	1392314,02
298	395272,91	1392321,31
299	395260,91	1392334,19
300	395214,14	1392392,72
301	395214,79	1392396,29
302	395213,44	1392398,39
303	395210,00	1392398,57
304	395205,39	1392404,01
305	395193,02	1392418,58
306	395116,96	1392505,93
307	395114,89	1392509,50
308	395113,31	1392513,30
309	395112,74	1392517,33
310	395113,15	1392522,23
311	395115,37	1392526,87
312	395119,54	1392533,66
313	395105,00	1392553,51
314	395091,19	1392546,69
315	395083,08	1392557,01
316	395067,05	1392583,64
317	395065,74	1392588,99
318	395062,30	1392594,29
319	395058,57	1392597,52
320	395032,09	1392648,00
321	395030,87	1392650,33
322	395030,40	1392651,65
323	395011,75	1392702,54
324	394999,35	1392749,18

Обозначение характерных точек границ	Координаты, м	
	X	Y
325	394987,82	1392797,56
326	394980,99	1392840,71

:903		
63:03:0101001:903		
Площадь: 875 м ²		
Обозначение характерных точек границ	Координаты, м	
	X	Y
1	393759,52	2203658,52
2	393740,29	2203636,76
3	393736,98	2203640,92
4	393735,09	2203643,30
5	393792,49	2203708,36
6	393794,29	2203712,12
7	393802,72	2203704,76
8	393774,05	2203635,07
9	393758,73	2203618,58
10	393755,12	2203621,76
11	393769,66	2203632,74

:2619:3У1		
63:03:0000000:2619:3У1		
Площадь: 1441 м ²		
Обозначение характерных точек границ	Координаты, м	
	X	Y
1	393725,92	2203654,81
2	393731,32	2203661,48
3	393738,37	2203668,77
4	393742,79	2203673,32
5	393786,77	2203718,70
6	393794,29	2203712,12
7	393792,49	2203708,36
8	393735,09	2203643,30
9	393733,09	2203645,79
10	393753,31	2203620,41
11	393755,12	2203621,76
12	393758,73	2203618,58
13	393774,05	2203635,07
14	393778,53	2203637,46
15	393784,00	2203637,67
16	393786,40	2203639,59
17	393787,72	2203643,19
18	393791,02	2203644,53
19	393792,57	2203641,29
20	393783,25	2203636,74
21	393777,92	2203629,89
22	393762,00	2203609,49
23	393754,75	2203618,56

:527		
------	--	--

63:01:0252005:527		
Площадь: 13446 м ²		
Обозначение характерных точек границ	Координаты, м	
	X	Y
1	394743,93	1389546,46
2	394698,29	1389579,15
3	394661,42	1389548,89
4	394622,75	1389512,54
5	394565,85	1389435,79
6	394619,44	1389391,37

:528		
63:01:0252005:528		
Площадь: 873 м ²		
Обозначение характерных точек границ	Координаты, м	
	X	Y
1	394709,92	1389488,40
2	394752,75	1389540,11
3	394744,23	1389546,33
4	394672,28	1389456,37
5	394683,13	1389465,10
6	394695,83	1389479,43
7	394697,14	1389478,34

:1160:3У1		
63:03:0000000:1160:3У1		
Площадь: 7418 м ²		
Обозначение характерных точек границ	Координаты, м	
	X	Y
1	396011,43	2201561,25
2	396014,15	2201585,28
3	396015,28	2201594,84
4	396015,41	2201595,96
5	396015,61	2201597,68
6	396023,45	2201653,61
7	396041,86	2201653,07
8	396044,58	2201671,08
9	396026,28	2201671,86
10	396033,24	2201715,24
11	396052,06	2201711,90
12	396028,98	2201557,68
13	396027,08	2201557,99
14	396019,10	2201559,35
15	396012,48	2201561,08
16	396017,74	2201605,15
17	396020,59	2201604,85
18	396020,95	2201606,99
19	396017,99	2201607,26
20	396028,65	2201608,20
21	396035,64	2201607,13
22	396037,14	2201617,10
23	396030,16	2201618,13
24	396035,70	2201730,58

Обозначение характерных точек границ	Координаты, м	
	X	Y
25	396041,73	2201768,16
26	396042,24	2201771,36
27	396060,58	2201769,65
28	396060,23	2201767,55
29	396049,89	2201769,28
30	396046,58	2201749,55
31	396043,40	2201730,53
32	396053,72	2201728,80
33	396053,49	2201727,44
34	396038,64	2201698,68
35	396040,05	2201698,50
36	396041,73	2201698,30
37	396040,78	2201690,48
38	396047,77	2201689,62
39	396049,30	2201701,95
40	396043,07	2201702,73
41	396040,92	2201702,98
42	396039,20	2201703,22
43	396046,68	2201798,87
44	396062,71	2201895,52
45	396064,14	2201895,45
46	396067,13	2201920,70
47	396085,28	2202032,54
48	396099,95	2202030,13
49	396061,58	2201793,65
50	396058,43	2201794,19
51	396057,19	2201794,64
52	396057,45	2201797,76
53	396058,08	2201864,44
54	396069,69	2201861,12
55	396073,55	2201874,65
56	396061,94	2201877,95
57	396062,77	2201769,45
58	396063,63	2201782,38
59	396063,78	2201783,74
60	396064,82	2201789,58
61	396065,27	2201789,55
62	396065,75	2201789,46
63	396065,90	2201789,50
64	396066,15	2201791,37
65	396065,15	2201791,66
66	396065,27	2201792,41
67	396065,40	2201792,99
68	396066,91	2201792,78
69	396126,36	2202292,43
70	396131,18	2202327,80
71	396141,70	2202383,94
72	396142,94	2202390,57
73	396146,21	2202403,38
74	396146,73	2202405,40
75	396147,25	2202407,43
76	396150,15	2202418,81
77	396148,33	2202419,32
78	396148,65	2202421,04
79	396152,55	2202420,16
80	396147,35	2202402,00

Обозначение характерных точек границ	Координаты, м	
	X	Y
81	396144,90	2202393,37
82	396162,13	2202389,96
83	396162,91	2202389,82
84	396169,63	2202415,66
85	396162,32	2202372,55
86	396161,13	2202372,75
87	396161,35	2202374,46
88	396160,38	2202374,60
89	396161,08	2202379,21
90	396149,77	2202380,88
91	396146,33	2202381,41
92	396145,55	2202376,45
93	396151,47	2202375,78
94	396150,71	2202370,27
95	396146,93	2202369,99
96	396146,74	2202368,79
97	396141,70	2202369,44
98	396139,22	2202350,00
99	396144,00	2202349,37
100	396143,22	2202342,62
101	396140,01	2202318,82
102	396137,02	2202319,21
103	396135,60	2202312,09
104	396133,65	2202300,44
105	396133,52	2202296,67
106	396136,60	2202296,08
107	396135,98	2202292,44
108	396132,51	2202292,98
109	396132,32	2202291,94
110	396129,52	2202292,38
111	396129,45	2202291,89
112	396145,49	2202277,59
113	396147,17	2202286,18
114	396148,44	2202285,94
115	396148,83	2202287,94
116	396147,55	2202288,19
117	396147,92	2202290,09
118	396148,44	2202290,88
119	396148,83	2202293,34
120	396150,01	2202293,15
121	396147,51	2202277,30
122	396146,07	2202386,22
123	396154,00	2202384,67
124	396161,97	2202383,09
125	396163,15	2202389,24
126	396155,23	2202390,81
127	396147,28	2202392,38
128	396146,69	2202316,47
129	396146,87	2202317,46
130	396146,94	2202317,82
131	396151,93	2202317,09
132	396155,54	2202340,82
133	396155,71	2202342,04
134	396157,35	2202341,82
135	396157,65	2202343,99
136	396156,03	2202344,23

Обозначение характерных точек границ	Координаты, м	
	X	Y
137	396156,41	2202347,85
138	396158,09	2202347,60
139	396158,43	2202349,99
140	396156,74	2202350,25
141	396158,17	2202359,91
142	396158,67	2202363,25
143	396159,73	2202363,09
144	396160,05	2202365,08
145	396158,97	2202365,25
146	396159,40	2202368,10
147	396160,44	2202367,95
148	396160,64	2202369,18
149	396161,86	2202369,00
150	396153,41	2202314,12
151	396150,92	2202314,56
152	396151,13	2202315,68
153	396147,00	2202298,15
154	396147,27	2202299,77
155	396148,61	2202299,53
156	396148,93	2202301,43
157	396147,59	2202301,69
158	396148,31	2202305,71
159	396149,58	2202305,47
160	396149,94	2202307,51
161	396148,67	2202307,73
162	396149,02	2202309,63
163	396150,00	2202309,43
164	396150,20	2202310,52
165	396152,68	2202310,13
166	396150,33	2202295,18
167	396149,14	2202295,38
168	396149,54	2202297,94
169	396266,36	2203168,23
170	396271,68	2203171,41
171	396273,08	2203169,39
172	396276,28	2203164,08
173	396273,49	2203163,64
174	396268,18	2203162,59
175	396268,37	2203160,95
176	396267,37	2203160,80
177	396267,57	2203159,33
178	396268,58	2203159,49
179	396269,63	2203153,66
180	396274,93	2203154,67
181	396277,74	2203155,15
182	396276,85	2203160,74
183	396276,43	2203163,83
184	396279,19	2203159,25
185	396280,65	2203160,10
186	396281,55	2203154,85
187	396274,76	2203153,40
188	396270,77	2203152,54
189	396268,56	2203152,06

63:03:000000:1160:3У2		
Площадь: 7008 м ²		
Обозначение характерных точек границ	Координаты, м	
	X	Y
1	395596,81	2197611,03
2	395598,75	2197629,77
3	395605,03	2197686,73
4	395609,42	2197733,60
5	395612,92	2197735,47
6	395610,10	2197740,85
7	395610,73	2197747,51
8	395612,76	2197748,29
9	395618,57	2197746,87
10	395621,14	2197745,08
11	395606,48	2197612,03
12	395616,72	2197800,35
13	395617,67	2197808,42
14	395619,08	2197822,84
15	395619,70	2197821,56
16	395626,09	2197824,70
17	395622,96	2197831,09
18	395619,72	2197829,51
19	395620,19	2197834,29
20	395621,37	2197846,39
21	395621,94	2197859,87
22	395621,64	2197866,10
23	395634,85	2197869,64
24	395626,85	2197796,93
25	395619,66	2197798,38
26	395620,55	2197889,20
27	395633,04	2197887,80
28	395634,94	2197904,62
29	395637,10	2197904,38
30	395638,47	2197918,99
31	395623,98	2197920,85
32	395626,66	2197934,18
33	395637,41	2197933,41
34	395639,64	2197964,51
35	395631,53	2197965,06
36	395634,30	2197989,38
37	395635,41	2197994,71
38	395648,02	2197992,70
39	395647,38	2197987,04
40	395635,99	2197880,31
41	395621,16	2197876,31
42	395636,66	2198000,71
43	395638,09	2198007,48
44	395639,79	2198024,04
45	395641,99	2198040,80
46	395643,31	2198050,74
47	395652,22	2198131,02
48	395652,85	2198136,92
49	395654,20	2198149,73
50	395654,77	2198155,01
51	395660,16	2198204,15
52	395669,92	2198203,43
53	395671,61	2198203,31
54	395649,43	2198005,27
55	395648,70	2197998,74

Обозначение характерных точек границ	Координаты, м	
	X	Y
56	395660,91	2198211,01
57	395665,75	2198255,20
58	395667,09	2198253,59
59	395674,77	2198249,78
60	395676,70	2198248,82
61	395676,61	2198247,97
62	395672,38	2198210,18
63	395670,63	2198210,31
64	395666,34	2198210,62
65	395666,50	2198263,34
66	395669,26	2198293,22
67	395672,79	2198326,90
68	395675,11	2198349,05
69	395676,14	2198358,91
70	395685,53	2198352,18
71	395687,23	2198350,96
72	395677,44	2198255,78
73	395677,35	2198254,95
74	395675,39	2198255,99
75	395670,84	2198258,41

:1160:3УЗ

63:03:0000000:1160:3УЗ

Площадь: 29984 м²

Обозначение характерных точек границ	Координаты, м	
	X	Y
1	395235,15	2193491,25
2	395235,21	2193494,35
3	395235,34	2193501,19
4	395235,38	2193503,42
5	395235,46	2193507,38
6	395236,50	2193562,94
7	395237,66	2193608,45
8	395238,99	2193651,70
9	395239,32	2193683,56
10	395240,21	2193729,59
11	395241,98	2193729,61
12	395241,93	2193735,31
13	395241,48	2193773,07
14	395241,98	2193789,58
15	395242,07	2193795,56
16	395242,13	2193799,50
17	395242,47	2193820,55
18	395243,64	2193865,33
19	395244,30	2193893,48
20	395245,46	2193946,46
21	395246,30	2193980,33
22	395246,52	2193986,92
23	395252,41	2193965,93
24	395255,63	2193954,47
25	395249,23	2193840,11
26	395247,91	2193799,34
27	395247,77	2193795,34

Обозначение характерных точек границ	Координаты, м	
	X	Y
28	395245,81	2193734,68
29	395245,72	2193712,21
30	395243,74	2193554,64
31	395244,34	2193545,11
32	395244,06	2193542,78
33	395242,90	2193519,70
34	395244,74	2193507,41
35	395245,30	2193503,62
36	395247,75	2193492,13
37	395238,33	2193491,47
38	395240,24	2194567,60
39	395241,56	2194582,67
40	395244,49	2194582,96
41	395245,50	2194602,97
42	395243,33	2194602,88
43	395247,54	2194650,94
44	395282,04	2194647,44
45	395287,11	2194700,86
46	395297,42	2194802,71
47	395298,38	2194802,48
48	395300,47	2194819,74
49	395301,62	2194829,69
50	395303,31	2194844,05
51	395301,68	2194844,03
52	395302,41	2194851,03
53	395302,84	2194855,14
54	395303,10	2194857,53
55	395304,12	2194867,28
56	395304,59	2194871,86
57	395306,54	2194890,51
58	395309,62	2194922,90
59	395315,35	2194918,76
60	395315,74	2194912,62
61	395312,55	2194872,74
62	395312,46	2194871,54
63	395312,05	2194866,50
64	395311,24	2194856,54
65	395310,92	2194852,51
66	395310,21	2194843,61
67	395302,39	2194745,94
68	395298,99	2194703,08
69	395287,87	2194562,74
70	395284,42	2194513,83
71	395270,83	2194371,31
72	395268,26	2194363,47
73	395258,09	2194364,54
74	395258,62	2194377,08
75	395260,80	2194405,79
76	395263,03	2194405,49
77	395263,95	2194405,37
78	395265,75	2194415,00
79	395261,55	2194415,69
80	395263,02	2194433,20
81	395267,82	2194432,79
82	395273,52	2194493,48
83	395267,92	2194493,97

Обозначение характерных точек границ	Координаты, м	
	X	Y
84	395272,32	2194544,09
85	395274,27	2194564,90
86	395247,35	2194011,87
87	395247,42	2194014,17
88	395248,12	2194035,11
89	395248,52	2194051,94
90	395248,59	2194055,16
91	395248,78	2194063,21
92	395249,40	2194087,61
93	395249,48	2194090,45
94	395249,94	2194108,61
95	395250,08	2194115,97
96	395252,66	2194124,24
97	395255,17	2194132,25
98	395255,12	2194128,34
99	395254,60	2194078,00
100	395254,57	2194075,34
101	395254,33	2194052,44
102	395251,26	2194049,00
103	395251,23	2194046,21
104	395253,46	2194043,05
105	395253,36	2194039,38
106	395252,62	2194010,60
107	395257,50	2194010,49
108	395257,10	2193997,53
109	395256,51	2193978,18
110	395253,35	2193989,84
111	395250,62	2194144,94
112	395250,94	2194161,89
113	395251,62	2194190,06
114	395263,06	2194191,47
115	395263,58	2194188,42
116	395251,88	2194200,53
117	395252,04	2194207,15
118	395260,30	2194211,85
119	395262,61	2194214,59
120	395262,73	2194201,46
121	395298,61	2195178,99
122	395302,63	2195217,21
123	395305,02	2195240,53
124	395307,92	2195268,71
125	395314,44	2195332,27
126	395349,97	2195328,49
127	395355,83	2195386,65
128	395363,81	2195470,78
129	395366,83	2195501,32
130	395367,23	2195505,37
131	395367,51	2195508,16
132	395369,41	2195507,61
133	395369,19	2195505,18
134	395368,87	2195501,20
135	395368,25	2195493,54
136	395363,35	2195433,71
137	395357,78	2195382,08
138	395357,76	2195333,36
139	395355,77	2195303,89

Обозначение характерных точек границ	Координаты, м	
	X	Y
140	395352,53	2195267,35
141	395349,45	2195232,53
142	395348,67	2195223,88
143	395347,42	2195209,87
144	395347,37	2195193,92
145	395347,35	2195184,37
146	395347,34	2195181,03
147	395347,49	2195172,30
148	395343,30	2195168,48
149	395336,13	2195176,34
150	395315,92	2194987,51
151	395318,32	2195010,98
152	395320,48	2195031,99
153	395320,98	2195036,90
154	395323,21	2195060,24
155	395323,49	2195063,15
156	395331,58	2195052,33
157	395330,96	2195031,45
158	395330,54	2195020,32
159	395330,37	2195015,47
160	395328,33	2195010,62
161	395326,08	2195005,21
162	395325,13	2194992,78
163	395320,47	2194991,86
164	395429,36	2198458,04
165	395431,93	2198495,06
166	395432,59	2198504,62
167	395432,89	2198508,88
168	395434,42	2198531,17
169	395439,18	2198527,78
170	395440,89	2198526,57
171	395443,41	2198524,79
172	395443,82	2198523,65
173	395442,06	2198511,84
174	395441,40	2198507,45
175	395433,22	2198452,99
176	395429,60	2198457,62
177	395437,58	2198565,74
178	395438,61	2198577,04
179	395439,57	2198587,49
180	395440,15	2198593,75
181	395440,94	2198602,40
182	395444,70	2198643,31
183	395450,87	2198643,10
184	395448,31	2198598,00
185	395448,02	2198593,14
186	395447,37	2198581,61
187	395446,95	2198574,25
188	395446,65	2198568,88
189	395446,30	2198564,91
190	395445,84	2198559,87
191	395444,87	2198560,55
192	395486,97	2198493,79
193	395497,09	2198486,59
194	395493,45	2198435,54
195	395487,20	2198440,33

Обозначение характерных точек границ	Координаты, м	
	X	Y
196	395489,77	2198528,62
197	395493,91	2198547,74
198	395494,27	2198549,49
199	395495,46	2198558,16
200	395496,33	2198564,62
201	395497,80	2198582,41
202	395502,16	2198635,83
203	395507,69	2198635,12
204	395506,05	2198612,60
205	395502,02	2198555,92
206	395501,01	2198541,82
207	395500,24	2198530,98
208	395499,93	2198526,62
209	395499,58	2198521,65
210	395494,82	2198525,03
211	395527,50	2198033,94
212	395529,74	2198018,80
213	395535,01	2197982,53
214	395535,77	2197977,32
215	395538,60	2197957,83
216	395540,71	2197943,38
217	395542,78	2197929,09
218	395546,99	2197900,19
219	395550,84	2197873,68
220	395552,43	2197862,92
221	395553,10	2197858,30
222	395543,43	2197855,72
223	395541,71	2197857,92
224	395537,04	2197869,30
225	395541,24	2197869,93
226	395545,25	2197870,52
227	395546,55	2197870,71
228	395545,37	2197879,17
229	395542,61	2197898,76
230	395542,43	2197900,04
231	395538,56	2197927,66
232	395536,09	2197945,38
233	395534,07	2197957,07
234	395533,84	2197958,33
235	395532,66	2197965,21
236	395531,76	2197977,35
237	395531,36	2197982,62
238	395544,12	2197816,95
239	395549,03	2197825,88
240	395554,84	2197829,48
241	395557,44	2197829,10
242	395559,92	2197812,78
243	395560,21	2197810,88
244	395563,61	2197788,58
245	395564,06	2197777,07
246	395562,97	2197783,62
247	395558,32	2197810,62
248	395557,99	2197812,51
249	395556,86	2197819,06
250	395550,24	2197846,94
251	395554,61	2197848,11

Обозначение характерных точек границ	Координаты, м	
	X	Y
252	395555,43	2197842,52
253	395550,95	2197846,03
254	395594,87	2197610,83
255	395596,81	2197611,03
256	395606,48	2197612,03
257	395621,14	2197745,08
258	395623,55	2197743,42
259	395627,98	2197739,25
260	395615,61	2197603,26
261	395610,89	2197598,67
262	395597,50	2197591,13
263	395626,85	2197796,93
264	395634,85	2197869,64
265	395637,88	2197870,46
266	395641,69	2197870,12
267	395640,20	2197857,13
268	395638,41	2197841,60
269	395636,03	2197817,10
270	395633,89	2197799,15
271	395633,46	2197795,59
272	395635,99	2197880,31
273	395647,38	2197987,04
274	395648,02	2197992,70
275	395654,18	2197991,72
276	395653,49	2197985,63
277	395652,46	2197974,51
278	395649,01	2197937,30
279	395647,27	2197918,68
280	395646,97	2197916,05
281	395642,86	2197880,25
282	395636,92	2197880,56
283	395648,70	2197998,74
284	395649,43	2198005,27
285	395671,61	2198203,31
286	395673,90	2198203,14
287	395677,96	2198202,85
288	395678,57	2198200,23
289	395672,92	2198144,02
290	395671,83	2198141,38
291	395671,61	2198138,75
292	395672,26	2198135,79
293	395671,61	2198130,79
294	395669,70	2198115,81
295	395668,89	2198109,42
296	395664,39	2198074,48
297	395658,17	2198027,52
298	395654,88	2197997,71
299	395672,38	2198210,18
300	395676,61	2198247,97
301	395676,70	2198248,82
302	395678,59	2198247,89
303	395680,53	2198246,92
304	395679,10	2198240,25
305	395680,07	2198226,94
306	395680,25	2198209,62
307	395674,62	2198210,02

Обозначение характерных точек границ	Координаты, м	
	X	Y
308	395677,35	2198254,95
309	395677,44	2198255,78
310	395687,23	2198350,96
311	395689,13	2198349,60
312	395694,92	2198345,44
313	395694,28	2198341,60
314	395689,49	2198300,49
315	395687,77	2198285,68
316	395688,54	2198284,38
317	395687,53	2198283,74
318	395685,86	2198280,95
319	395685,58	2198278,61
320	395686,50	2198274,81
321	395685,13	2198268,35
322	395681,74	2198252,62
323	395679,16	2198253,99

:1160:3У5		
63:03:0000000:1160:3У5		
Площадь: 4355 м ²		
Обозначение характерных точек границ	Координаты, м	
	X	Y
1	394023,53	2205867,96
2	394042,58	2205862,70
3	394052,20	2205858,45
4	394050,15	2205851,32
5	394050,99	2205838,59
6	394045,46	2205823,95
7	394044,14	2205820,44
8	394043,49	2205818,69
9	394042,92	2205804,81
10	394043,01	2205799,60
11	394044,13	2205738,10
12	394042,30	2205696,49
13	394041,39	2205675,79
14	394040,18	2205648,70
15	394040,23	2205645,12
16	394040,26	2205642,71
17	394040,29	2205638,71
18	394041,87	2205485,82
19	394043,60	2205437,75
20	394039,28	2205504,20
21	394035,94	2205554,73
22	394034,42	2205584,48
23	394033,27	2205619,65
24	394032,09	2205638,02
25	394031,85	2205642,01
26	394030,94	2205656,24
27	394029,92	2205682,53
28	394028,60	2205729,60
29	394026,54	2205791,87
30	394025,81	2205814,71
31	394024,94	2205840,95

Обозначение характерных точек границ	Координаты, м	
	X	Y
32	394049,89	2205841,32
33	394049,41	2205850,09
34	394048,24	2205851,21
35	394040,59	2205851,54
36	394040,58	2205857,29
37	394024,01	2205858,68
38	395801,16	2199358,74
39	395805,61	2199400,57
40	395811,91	2199394,37
41	395808,21	2199360,28

:1160:3У4
63:03:0000000:1160:3У4
Площадь: 136226 м ²

Обозначение характерных точек границ	Координаты, м	
	X	Y
1	393942,83	2206262,62
2	394001,58	2206264,48
3	393996,80	2206302,62
4	393995,43	2206327,19
5	393993,09	2206373,06
6	393991,75	2206398,13
7	393990,59	2206427,63
8	393989,44	2206452,42
9	393987,10	2206505,70
10	393987,05	2206507,24
11	393985,89	2206550,17
12	393987,02	2206574,46
13	393985,79	2206590,79
14	393961,44	2206612,64
15	393964,59	2206621,47
16	393965,01	2206622,66
17	393967,65	2206630,06
18	393986,04	2206635,39
19	393985,75	2206654,70
20	393985,75	2206698,06
21	393985,75	2206702,45
22	393985,75	2206718,08
23	393985,87	2206761,66
24	393986,54	2206762,92
25	393989,53	2206784,02
26	393989,53	2206822,08
27	393988,53	2206833,67
28	393986,56	2206837,18
29	393986,58	2206839,78
30	393986,73	2206902,73
31	393986,74	2206906,67
32	393986,74	2206940,90
33	393996,31	2206940,71
34	394001,55	2206939,99
35	394002,38	2206937,97
36	394003,11	2206897,27
37	394003,36	2206883,08

Обозначение характерных точек границ	Координаты, м	
	X	Y
38	394003,39	2206881,15
39	394003,57	2206872,07
40	394003,60	2206870,14
41	394003,77	2206861,06
42	394003,80	2206859,11
43	394004,01	2206847,44
44	394004,05	2206845,46
45	394004,21	2206836,46
46	394004,25	2206834,51
47	394004,41	2206825,50
48	394004,45	2206823,54
49	394004,67	2206811,45
50	394004,70	2206809,49
51	394004,93	2206797,17
52	394004,96	2206795,22
53	394005,13	2206786,02
54	394005,17	2206784,09
55	394005,22	2206780,97
56	394004,34	2206773,65
57	394004,11	2206771,74
58	394003,38	2206765,63
59	394003,15	2206763,68
60	394002,15	2206755,41
61	394001,92	2206753,46
62	394001,14	2206747,03
63	394001,00	2206745,09
64	394001,04	2206737,05
65	394001,03	2206735,08
66	394001,11	2206699,27
67	394001,32	2206697,61
68	394006,36	2206652,40
69	394003,03	2206648,92
70	394003,03	2206646,96
71	394006,23	2206643,99
72	394005,97	2206635,22
73	394005,55	2206621,31
74	394005,52	2206620,11
75	394004,42	2206583,54
76	394005,61	2206555,25
77	394005,80	2206550,77
78	394007,80	2206550,76
79	394007,80	2206548,83
80	394005,81	2206548,84
81	394004,15	2206542,31
82	394004,02	2206539,12
83	394004,57	2206536,84
84	394005,00	2206535,07
85	394005,08	2206530,79
86	394005,78	2206492,91
87	394005,81	2206491,33
88	394006,05	2206478,37
89	394018,71	2206285,77
90	394022,63	2206219,66
91	394021,29	2206217,53
92	394021,13	2206215,51
93	394022,90	2206213,42

Обозначение характерных точек границ	Координаты, м	
	X	Y
94	394024,80	2206174,73
95	394023,95	2206160,34
96	394019,74	2206148,31
97	394019,61	2206138,97
98	394026,13	2206119,08
99	394029,92	2206084,60
100	394028,89	2206071,84
101	394042,68	2206064,89
102	394045,26	2206029,07
103	394031,26	2206021,41
104	394031,73	2205999,04
105	394029,55	2205989,95
106	394017,86	2205987,16
107	394017,31	2206002,72
108	394016,22	2206022,07
109	393987,04	2206032,58
110	393976,60	2206036,34
111	393979,03	2206069,78
112	393981,95	2206070,22
113	394013,49	2206075,05
114	394012,67	2206111,31
115	394009,14	2206143,72
116	393949,34	2206141,16
117	393946,26	2206198,52
118	393986,74	2206973,16
119	393987,24	2207036,82
120	393987,41	2207071,38
121	393987,41	2207129,54
122	393987,57	2207151,67
123	393987,73	2207199,20
124	393987,89	2207215,75
125	393987,90	2207280,96
126	393988,40	2207297,66
127	393988,23	2207334,40
128	393989,24	2207378,82
129	393989,39	2207393,03
130	393989,54	2207412,33
131	394006,25	2207402,97
132	394005,32	2207317,26
133	394006,04	2207309,73
134	394004,65	2207180,15
135	394004,16	2207172,47
136	394002,81	2206953,02
137	394002,40	2206951,89
138	393996,31	2206949,80
139	393986,74	2206949,53
140	394028,85	2206618,44
141	394028,97	2206619,36
142	394029,13	2206620,59
143	394029,99	2206626,78
144	394035,64	2206668,14
145	394034,00	2206898,42
146	394033,01	2207204,59
147	394033,91	2207339,13
148	394034,26	2207387,29
149	394045,48	2207381,01

Обозначение характерных точек границ	Координаты, м	
	X	Y
150	394053,21	2207376,68
151	394052,24	2207333,82
152	394052,41	2207296,86
153	394051,91	2207280,02
154	394051,90	2207215,42
155	394051,73	2207198,76
156	394051,57	2207151,32
157	394051,40	2207129,30
158	394051,40	2207071,23
159	394051,23	2207036,40
160	394050,74	2206972,90
161	394050,74	2206906,59
162	394050,57	2206839,33
163	394049,91	2206780,56
164	394049,74	2206718,00
165	394049,74	2206655,19
166	394050,11	2206631,67
167	394049,38	2206598,60
168	394050,39	2206585,14
169	394044,95	2206585,03
170	394044,05	2206606,40
171	394036,29	2206607,08
172	394035,07	2206607,19
173	394031,04	2206607,54
174	394029,17	2206544,09
175	394030,69	2206548,78
176	394034,47	2206551,42
177	394035,65	2206552,26
178	394046,03	2206559,56
179	394045,07	2206582,68
180	394050,58	2206582,79
181	394051,13	2206575,40
182	394049,94	2206549,55
183	394051,23	2206501,73
184	394053,37	2206455,39
185	394054,53	2206430,38
186	394055,68	2206401,11
187	394057,00	2206376,38
188	394059,32	2206330,60
189	394060,59	2206308,02
190	394067,23	2206249,43
191	394071,64	2206184,37
192	394072,60	2206152,16
193	394076,60	2206115,51
194	394077,62	2206069,85
195	394081,26	2206005,63
196	394081,86	2205986,17
197	394081,94	2205983,55
198	394084,19	2205983,13
199	394111,27	2205978,03
200	394111,79	2205964,91
201	394099,08	2205963,04
202	394094,64	2205962,39
203	394082,53	2205960,60
204	394082,93	2205936,53
205	394086,87	2205882,00

Обозначение характерных точек границ	Координаты, м	
	X	Y
206	394088,90	2205843,67
207	394089,61	2205821,64
208	394090,74	2205786,90
209	394092,57	2205731,56
210	394093,88	2205684,68
211	394094,87	2205659,50
212	394095,57	2205647,41
213	394095,82	2205643,43
214	394096,08	2205638,86
215	394166,27	2205643,91
216	394173,70	2205424,49
217	394116,15	2205420,59
218	394114,77	2205420,50
219	394108,97	2205420,11
220	394108,24	2205396,38
221	394103,60	2205455,67
222	394089,74	2205642,91
223	394089,45	2205646,89
224	394087,09	2205678,56
225	394085,55	2205699,52
226	394081,73	2205750,90
227	394077,72	2205815,88
228	394076,90	2205828,98
229	394076,36	2205836,42
230	394076,21	2205838,36
231	394071,88	2205896,09
232	394067,13	2205959,25
233	394079,15	2205983,16
234	394080,29	2205985,45
235	394079,49	2205989,03
236	394072,22	2206021,54
237	394067,38	2206043,25
238	394059,14	2206070,13
239	394044,12	2206287,80
240	394037,99	2206382,67
241	394195,69	2204279,02
242	394197,84	2204272,45
243	394200,28	2204262,57
244	394217,75	2204188,32
245	394220,14	2204179,75
246	394221,20	2204175,89
247	394225,35	2204160,96
248	394241,84	2204121,29
249	394255,24	2204097,24
250	394263,70	2204071,35
251	394282,99	2204065,90
252	394304,05	2204047,85
253	394324,66	2204034,94
254	394346,23	2204021,41
255	394372,40	2204012,03
256	394440,49	2203997,90
257	394607,08	2203964,71
258	394750,54	2203935,83
259	394992,85	2203887,04
260	395151,66	2203855,80
261	395276,96	2203830,97

Обозначение характерных точек границ	Координаты, м	
	X	Y
262	395407,54	2203805,34
263	395426,68	2203800,89
264	395511,29	2203784,08
265	395524,81	2203781,26
266	395520,25	2203772,71
267	395508,97	2203750,56
268	395409,76	2203770,41
269	394574,20	2203937,47
270	394520,54	2203949,05
271	394384,84	2203978,36
272	394357,72	2203993,52
273	394366,87	2204002,73
274	394353,01	2204007,55
275	394334,70	2204013,55
276	394315,61	2204024,08
277	394311,18	2204027,11
278	394294,09	2204038,81
279	394277,87	2204053,80
280	394271,63	2204060,65
281	394243,25	2204093,20
282	394234,13	2204106,74
283	394222,08	2204131,90
284	394217,97	2204144,01
285	394215,10	2204158,39
286	394214,00	2204164,58
287	394212,31	2204174,12
288	394210,41	2204173,55
289	394209,84	2204175,40
290	394211,74	2204175,98
291	394210,09	2204185,60
292	394207,13	2204202,86
293	394328,08	2203959,93
294	394334,18	2203963,50
295	394348,33	2203966,03
296	394359,93	2203967,23
297	394384,65	2203963,24
298	394418,84	2203953,22
299	394445,31	2203949,70
300	394465,06	2203942,66
301	394471,84	2203942,10
302	394507,58	2203934,54
303	394604,42	2203914,14
304	394646,40	2203904,96
305	394744,53	2203886,30
306	394820,13	2203871,25
307	394963,30	2203842,80
308	395022,69	2203831,41
309	395115,46	2203812,46
310	395198,82	2203794,70
311	395283,01	2203769,76
312	395387,80	2203744,87
313	395405,80	2203739,80
314	395395,16	2203741,90
315	395263,88	2203767,17
316	395138,98	2203793,07
317	394980,36	2203824,27

Обозначение характерных точек границ	Координаты, м	
	X	Y
318	394737,91	2203873,09
319	394594,50	2203901,97
320	394427,75	2203935,18
321	394355,04	2203950,28
322	394846,11	2203013,22
323	394858,27	2203021,74
324	394889,38	2202982,61
325	394876,91	2202974,31
326	394887,10	2203041,41
327	394897,69	2203051,17
328	394930,38	2203009,85
329	394918,38	2203001,88
330	395456,33	2203729,75
331	395466,73	2203730,09
332	395477,07	2203732,03
333	395484,84	2203739,81
334	395488,71	2203750,78
335	395507,47	2203747,02
336	395498,52	2203721,36

:325

63:17:0000000:325

Площадь: 137823 м²

Обозначение характерных точек границ	Координаты, м	
	X	Y
1	394708,78	1389571,73
2	394710,08	1389571,35
3	394731,32	1389587,22
4	394739,17	1389592,75
5	394739,96	1389591,45
6	394741,62	1389592,45
7	394740,77	1389593,84
8	394751,60	1389601,21
9	394752,62	1389601,19
10	394752,64	1389601,92
11	394806,38	1389638,50
12	394832,67	1389655,81
13	394864,95	1389677,08
14	394864,98	1389677,10
15	394884,77	1389693,53
16	394924,40	1389726,58
17	394955,53	1389760,44
18	394974,98	1389781,56
19	395022,79	1389833,50
20	395165,06	1389988,03
21	395193,88	1390019,95
22	395204,27	1390029,92
23	395207,79	1390030,07
24	395209,74	1390030,14
25	395215,31	1390033,51
26	395250,53	1390071,89
27	395280,74	1390106,46
28	395287,39	1390113,99

Обозначение характерных точек границ	Координаты, м	
	X	Y
29	395286,66	1390118,16
30	395287,98	1390119,65
31	395288,71	1390120,43
32	395290,94	1390120,35
33	395293,23	1390120,23
34	395295,48	1390122,38
35	395295,43	1390124,97
36	395296,88	1390126,64
37	395299,46	1390126,64
38	395299,94	1390127,15
39	395333,59	1390163,13
40	395353,41	1390185,43
41	395361,14	1390194,13
42	395369,28	1390203,27
43	395376,71	1390211,64
44	395384,82	1390220,74
45	395387,95	1390224,30
46	395395,05	1390232,17
47	395408,40	1390246,96
48	395408,54	1390251,36
49	395409,43	1390253,79
50	395409,50	1390253,89
51	395410,22	1390255,86
52	395420,83	1390267,15
53	395422,76	1390268,53
54	395429,33	1390273,26
55	395429,32	1390271,63
56	395432,27	1390271,62
57	395432,29	1390274,56
58	395431,18	1390274,56
59	395454,42	1390301,41
60	395528,16	1390387,00
61	395530,18	1390389,78
62	395532,59	1390393,06
63	395536,67	1390398,63
64	395539,05	1390401,89
65	395545,77	1390411,07
66	395546,66	1390410,00
67	395548,91	1390411,90
68	395547,55	1390413,51
69	395554,69	1390423,30
70	395556,20	1390424,84
71	395608,99	1390482,13
72	395636,30	1390511,79
73	395636,72	1390512,52
74	395638,63	1390515,80
75	395642,90	1390523,20
76	395643,94	1390525,02
77	395645,59	1390527,88
78	395647,92	1390531,75
79	395649,19	1390533,82
80	395652,69	1390540,06
81	395654,04	1390542,24
82	395659,58	1390552,77
83	395660,25	1390554,12
84	395661,45	1390556,36

Обозначение характерных точек границ	Координаты, м	
	X	Y
85	395665,48	1390563,89
86	395667,24	1390567,20
87	395667,37	1390567,43
88	395683,28	1390597,20
89	395684,01	1390598,56
90	395684,95	1390600,33
91	395692,89	1390615,13
92	395701,53	1390633,46
93	395705,30	1390631,80
94	395705,91	1390631,53
95	395714,03	1390646,65
96	395714,50	1390647,53
97	395715,45	1390649,29
98	395715,92	1390650,18
99	395724,42	1390666,00
100	395724,88	1390667,06
101	395727,16	1390672,31
102	395733,40	1390686,63
103	395734,05	1390688,15
104	395734,86	1390689,98
105	395735,59	1390691,69
106	395741,87	1390706,09
107	395743,27	1390708,56
108	395746,47	1390716,63
109	395772,60	1390782,95
110	395813,10	1390885,80
111	395822,18	1390910,71
112	395823,56	1390914,49
113	395828,57	1390928,26
114	395834,57	1390955,48
115	395838,82	1390976,71
116	395839,93	1390980,77
117	395842,57	1390995,44
118	395843,27	1390995,45
119	395844,50	1390995,46
120	395844,48	1390997,46
121	395843,70	1390997,45
122	395842,85	1390997,45
123	395842,83	1390997,74
124	395842,88	1390999,79
125	395844,29	1391053,22
126	395844,55	1391063,26
127	395844,65	1391067,10
128	395844,77	1391071,68
129	395844,89	1391076,20
130	395843,92	1391098,49
131	395840,89	1391166,76
132	395835,83	1391238,21
133	395834,78	1391260,79
134	395837,34	1391260,94
135	395837,16	1391263,89
136	395834,63	1391263,74
137	395832,64	1391306,16
138	395834,55	1391306,18
139	395834,53	1391309,11
140	395832,50	1391309,11

Обозначение характерных точек границ	Координаты, м	
	X	Y
141	395832,43	1391310,59
142	395831,33	1391333,99
143	395826,03	1391395,58
144	395825,22	1391405,36
145	395826,17	1391409,27
146	395825,26	1391410,07
147	395823,90	1391420,95
148	395822,82	1391433,10
149	395819,73	1391469,38
150	395799,16	1391506,06
151	395791,56	1391520,75
152	395787,28	1391531,23
153	395778,38	1391547,70
154	395766,80	1391564,90
155	395764,27	1391569,45
156	395760,81	1391573,78
157	395757,83	1391578,21
158	395752,51	1391586,10
159	395748,73	1391592,10
160	395746,75	1391601,47
161	395743,38	1391600,63
162	395738,96	1391607,61
163	395738,95	1391608,52
164	395738,89	1391612,05
165	395738,48	1391640,12
166	395739,70	1391643,69
167	395744,70	1391658,29
168	395725,99	1391680,68
169	395738,04	1391694,29
170	395767,55	1391718,28
171	395786,19	1391683,89
172	395788,09	1391680,38
173	395800,74	1391657,01
174	395817,53	1391624,26
175	395838,51	1391583,35
176	395849,80	1391555,25
177	395852,80	1391548,81
178	395872,36	1391498,32
179	395875,51	1391490,43
180	395875,73	1391489,87
181	395867,77	1391467,80
182	395870,20	1391449,27
183	395870,35	1391448,09
184	395874,30	1391425,98
185	395880,77	1391389,83
186	395879,85	1391389,70
187	395881,15	1391370,16
188	395881,47	1391370,15
189	395881,66	1391364,90
190	395881,67	1391364,43
191	395882,62	1391337,94
192	395883,43	1391326,08
193	395883,85	1391320,09
194	395883,89	1391319,46
195	395884,11	1391316,26
196	395884,52	1391310,28

Обозначение характерных точек границ	Координаты, м	
	X	Y
197	395887,97	1391259,88
198	395889,42	1391238,74
199	395897,05	1391127,25
200	395893,36	1391123,40
201	395893,77	1391122,28
202	395897,42	1391121,84
203	395900,16	1391081,80
204	395899,59	1391064,64
205	395899,59	1391064,54
206	395898,90	1391062,64
207	395897,71	1391044,90
208	395897,69	1391044,54
209	395897,61	1391043,35
210	395897,16	1391038,92
211	395893,57	1391006,06
212	395891,76	1391006,68
213	395890,83	1391003,97
214	395890,30	1391004,13
215	395889,74	1391002,28
216	395892,89	1391001,32
217	395888,78	1390980,70
218	395888,70	1390980,46
219	395888,70	1390977,46
220	395884,87	1390963,62
221	395884,02	1390960,07
222	395882,71	1390954,51
223	395881,27	1390954,86
224	395880,80	1390952,92
225	395882,26	1390952,57
226	395874,79	1390920,69
227	395865,89	1390898,60
228	395864,93	1390898,90
229	395864,31	1390896,99
230	395865,14	1390896,74
231	395821,57	1390788,50
232	395819,42	1390783,53
233	395800,89	1390739,74
234	395786,73	1390703,59
235	395782,72	1390692,32
236	395768,86	1390657,56
237	395763,59	1390648,87
238	395755,99	1390630,68
239	395755,60	1390629,75
240	395752,00	1390621,12
241	395750,68	1390617,98
242	395747,60	1390610,59
243	395747,43	1390610,19
244	395746,05	1390606,90
245	395745,48	1390605,53
246	395744,71	1390603,69
247	395722,88	1390554,45
248	395722,58	1390550,70
249	395704,26	1390519,59
250	395695,82	1390505,25
251	395676,29	1390482,83
252	395672,43	1390478,41

Обозначение характерных точек границ	Координаты, м	
	X	Y
253	395611,74	1390402,77
254	395611,74	1390399,53
255	395609,89	1390397,04
256	395607,01	1390396,52
257	395601,94	1390390,77
258	395602,59	1390386,96
259	395601,36	1390385,42
260	395597,81	1390384,57
261	395584,66	1390370,46
262	395583,80	1390371,23
263	395582,52	1390369,77
264	395583,34	1390369,05
265	395571,16	1390356,00
266	395570,90	1390355,72
267	395568,37	1390353,13
268	395541,79	1390325,96
269	395541,74	1390326,23
270	395514,18	1390297,04
271	395502,38	1390284,05
272	395503,07	1390284,09
273	395466,57	1390244,62
274	395453,42	1390230,48
275	395453,63	1390227,23
276	395451,98	1390225,25
277	395449,33	1390225,03
278	395439,39	1390213,53
279	395442,48	1390209,52
280	395430,48	1390197,30
281	395426,95	1390200,24
282	395417,32	1390189,63
283	395416,61	1390190,27
284	395415,31	1390188,83
285	395416,02	1390188,19
286	395379,73	1390148,21
287	395323,86	1390085,75
288	395285,79	1390044,75
289	395248,25	1390001,34
290	395245,78	1389998,08
291	395243,07	1389994,56
292	395239,74	1389990,81
293	395220,78	1389969,42
294	395211,80	1389959,31
295	395209,05	1389956,34
296	395181,97	1389929,50
297	395167,49	1389910,38
298	395098,89	1389831,10
299	395061,14	1389792,09
300	395020,78	1389751,69
301	395012,72	1389744,10
302	395001,74	1389733,80
303	394981,27	1389714,57
304	394981,00	1389710,74
305	394979,33	1389709,54
306	394976,52	1389709,42
307	394962,72	1389696,97
308	394909,61	1389647,31

Обозначение характерных точек границ	Координаты, м	
	X	Y
309	394857,77	1389605,38
310	394855,90	1389603,87
311	394853,27	1389600,81
312	394850,35	1389595,07
313	394848,76	1389586,57
314	394847,58	1389585,69
315	394848,73	1389584,15
316	394849,31	1389579,20
317	394826,60	1389566,40
318	394825,26	1389567,83
319	394821,39	1389572,10
320	394817,99	1389572,36
321	394814,63	1389569,05
322	394809,01	1389568,38
323	394786,59	1389553,32
324	394784,14	1389553,84
325	394783,59	1389551,29
326	394771,94	1389543,46
327	394766,86	1389540,08
328	394763,59	1389537,85
329	394759,60	1389535,17
330	394752,75	1389540,11
331	394744,23	1389546,33
332	394804,73	1389573,76
333	394805,60	1389571,94
334	394807,40	1389572,81
335	394806,53	1389574,62
336	394823,09	1389572,64
337	394823,36	1389572,03
338	394823,91	1389570,83
339	394825,73	1389571,66
340	394825,10	1389573,08
341	394824,91	1389573,47
342	394849,55	1389663,64
343	394852,55	1389663,63
344	394852,55	1389666,63
345	394849,55	1389666,64
346	395538,98	1390396,90
347	395539,94	1390396,12
348	395540,54	1390395,64
349	395541,79	1390397,19
350	395541,23	1390397,66
351	395540,24	1390398,45
352	395549,82	1390415,56
353	395549,93	1390415,47
354	395552,04	1390413,55
355	395554,07	1390415,76
356	395551,96	1390417,67
357	395551,84	1390417,78
358	395591,39	1391924,43
359	395602,89	1391932,65
360	395617,67	1391915,41
361	395630,33	1391900,18
362	395640,29	1391886,99
363	395649,25	1391875,13
364	395659,44	1391859,09

Обозначение характерных точек границ	Координаты, м	
	X	Y
365	395677,55	1391842,55
366	395681,89	1391838,58
367	395705,50	1391809,32
368	395721,30	1391789,73
369	395720,65	1391789,24
370	395721,81	1391787,68
371	395722,53	1391788,21
372	395755,30	1391748,20
373	395767,31	1391730,69
374	395767,98	1391729,71
375	395765,48	1391726,60
376	395735,79	1391698,96
377	395720,39	1391687,78
378	395719,66	1391688,71
379	395724,11	1391692,27
380	395728,88	1391697,32
381	395730,25	1391698,78
382	395741,92	1391710,17
383	395754,97	1391722,25
384	395759,49	1391726,72
385	395762,93	1391730,12
386	395751,20	1391744,16
387	395754,55	1391748,21
388	395753,01	1391749,50
389	395749,89	1391745,72
390	395698,34	1391807,40
391	395696,72	1391809,16
392	395685,50	1391821,45
393	395605,85	1390478,12
394	395605,85	1390475,11
395	395608,85	1390475,10
396	395608,86	1390478,10
397	395621,38	1390455,80
398	395623,19	1390454,28
399	395624,13	1390455,45
400	395622,38	1390457,08
401	395648,04	1390530,42
402	395650,65	1390528,95
403	395652,13	1390531,55
404	395649,52	1390533,03
405	395657,10	1390544,36
406	395659,79	1390543,02
407	395661,12	1390545,72
408	395658,43	1390547,04
409	395746,41	1390663,99
410	395748,09	1390662,90
411	395749,18	1390664,57
412	395747,51	1390665,68
413	395751,38	1390674,76
414	395753,30	1390674,19
415	395753,79	1390675,86
416	395753,86	1390676,12
417	395753,22	1390676,30
418	395751,95	1390676,67
419	395762,49	1391593,09
420	395762,50	1391591,09

Обозначение характерных точек границ	Координаты, м	
	X	Y
421	395764,50	1391591,12
422	395764,49	1391593,12
423	395838,27	1391211,18
424	395838,50	1391208,19
425	395841,49	1391208,42
426	395841,26	1391211,41
427	395846,06	1391022,75
428	395849,07	1391022,76
429	395849,07	1391025,75
430	395846,07	1391025,75
431	395846,17	1391070,50
432	395848,74	1391068,95
433	395850,29	1391071,51
434	395847,72	1391073,07
435	395846,74	1391056,89
436	395849,74	1391056,88
437	395849,74	1391059,88
438	395846,75	1391059,88
439	395846,96	1391110,43
440	395847,21	1391107,45
441	395850,20	1391107,70
442	395849,94	1391110,69
443	395850,30	1391058,67
444	395852,44	1391058,65
445	395853,30	1391058,65
446	395853,30	1391059,15
447	395853,33	1391061,65
448	395850,33	1391061,67
449	395853,33	1390957,00
450	395855,48	1390956,43
451	395856,93	1390956,08
452	395859,16	1390955,52
453	395859,52	1390956,97
454	395859,86	1390958,36
455	395857,62	1390958,91
456	395856,17	1390959,30
457	395854,04	1390959,86
458	395853,68	1390958,41
459	395864,15	1390985,54
460	395866,15	1390985,50
461	395866,19	1390987,50
462	395864,19	1390987,54
463	395865,49	1391202,31
464	395865,58	1391198,38
465	395869,04	1391198,40
466	395868,94	1391202,34
467	395868,30	1391188,07
468	395871,78	1391188,07
469	395871,78	1391192,06
470	395868,30	1391192,07
471	395880,42	1390961,09
472	395882,27	1390960,34
473	395883,39	1390963,13
474	395881,53	1390963,88
475	395890,06	1391043,87
476	395892,62	1391042,30

Обозначение характерных точек границ	Координаты, м	
	X	Y
477	395894,19	1391044,85
478	395891,65	1391046,43
479	395894,37	1391058,56
480	395895,47	1391058,53
481	395896,37	1391058,48
482	395896,44	1391060,48
483	395894,45	1391060,56
484	395894,44	1391060,39

:3377
63:17:0000000:3377
Площадь: 10335 м ²

Обозначение характерных точек границ	Координаты, м	
	X	Y
1	395899,14	1391051,16
2	395899,59	1391064,54
3	395903,71	1391075,77
4	395903,77	1391085,55
5	395904,14	1391077,96
6	395904,58	1391074,94
7	395875,73	1391489,87
8	395879,50	1391499,03
9	395885,22	1391468,95
10	395878,60	1391450,40
11	395877,34	1391485,81
12	395772,43	1391723,15
13	395778,76	1391729,68
14	395779,69	1391730,49
15	395793,35	1391710,24
16	395799,43	1391701,22
17	395801,69	1391697,86
18	395779,07	1391713,52
19	395890,81	1390985,19
20	395894,23	1390997,50
21	395895,63	1391008,90
22	395898,25	1391027,36
23	395898,70	1391037,86
24	395898,72	1391038,46
25	395898,86	1391042,54
26	395898,90	1391044,00
27	395900,07	1391043,47
28	395909,49	1391039,23
29	395909,20	1391035,81
30	395908,82	1391031,30
31	395907,05	1391010,28
32	395901,94	1391012,73
33	395898,79	1391005,25
34	395898,49	1391002,15
35	395755,74	1390622,36
36	395756,46	1390624,16
37	395757,75	1390623,64
38	395761,13	1390630,19
39	395767,12	1390649,31

Обозначение характерных точек границ	Координаты, м	
	X	Y
40	395781,37	1390643,17
41	395768,25	1390614,52
42	395756,03	1390620,31
43	395756,85	1390621,91
44	395878,96	1391440,41
45	395890,70	1391436,08
46	395892,65	1391420,62
47	395891,59	1391420,82
48	395886,02	1391390,32
49	395880,77	1391389,83
50	395880,44	1391398,88
51	395879,33	1391429,96
52	395722,58	1390550,70
53	395730,75	1390567,63
54	395735,92	1390578,34
55	395742,36	1390591,70
56	395754,25	1390586,07
57	395746,94	1390571,70
58	395742,34	1390562,66
59	395738,24	1390554,61
60	395734,73	1390556,91
61	395730,57	1390550,50
62	395734,76	1390547,77
63	395732,98	1390544,29
64	395761,15	1390518,49
65	395758,28	1390513,77
66	395734,29	1390524,93
67	395722,88	1390541,04
68	395881,47	1391370,15
69	395897,07	1391371,36
70	395897,60	1391365,51
71	395906,53	1391208,15
72	395908,40	1391157,66
73	395899,98	1391157,80
74	395901,12	1391139,09
75	395903,50	1391090,86
76	395901,81	1391106,02
77	395898,90	1391108,31
78	395898,13	1391121,76
79	395897,42	1391121,84
80	395897,05	1391127,25
81	395898,43	1391128,70
82	395900,04	1391150,50
83	395896,75	1391176,33
84	395892,10	1391238,66
85	395888,23	1391285,75
86	395886,06	1391316,48
87	395881,66	1391364,90
88	395767,20	1390649,65
89	395768,89	1390657,55
90	395782,72	1390692,32
91	395786,73	1390703,59
92	395800,89	1390739,74
93	395819,42	1390783,53
94	395821,57	1390788,50
95	395874,79	1390920,69

Обозначение характерных точек границ	Координаты, м	
	X	Y
96	395884,02	1390960,07
97	395884,87	1390963,62
98	395888,70	1390977,46
99	395888,73	1390975,91
100	395885,52	1390963,46
101	395885,26	1390962,45
102	395897,37	1390958,48
103	395896,82	1390955,68
104	395892,83	1390935,31
105	395891,76	1390929,81
106	395890,14	1390924,75
107	395874,49	1390875,82
108	395873,82	1390873,77
109	395865,44	1390877,59
110	395863,68	1390878,39
111	395861,16	1390872,43
112	395869,21	1390869,01
113	395839,31	1390786,51
114	395837,12	1390780,16
115	395821,51	1390743,97
116	395822,76	1390743,46
117	395822,35	1390742,45
118	395804,26	1390697,43
119	395791,19	1390703,86
120	395777,42	1390673,42

:3385

63:17:0000000:3385

Площадь: 28037 м²

Обозначение характерных точек границ	Координаты, м	
	X	Y
1	395019,58	1393599,02
2	395019,83	1393605,36
3	395021,44	1393608,29
4	395021,43	1393610,67
5	395020,16	1393613,95
6	395022,79	1393629,45
7	395023,68	1393641,40
8	395023,78	1393645,65
9	395021,61	1393654,85
10	395025,32	1393664,93
11	395022,94	1393679,80
12	395036,71	1393680,45
13	395033,09	1393642,97
14	395024,50	1393599,03
15	395023,38	1393599,03
16	394954,26	1393598,72
17	394964,73	1393607,27
18	394964,29	1393598,76
19	395602,89	1391932,65
20	395605,16	1391934,28
21	395608,42	1391936,61
22	395611,51	1391938,81

Обозначение характерных точек границ	Координаты, м	
	X	Y
23	395634,55	1391911,31
24	395671,99	1391866,61
25	395713,80	1391816,10
26	395723,00	1391804,99
27	395751,80	1391769,92
28	395775,19	1391738,68
29	395771,56	1391734,17
30	395770,88	1391733,61
31	395767,78	1391731,07
32	395767,31	1391730,69
33	395755,30	1391748,20
34	395722,53	1391788,21
35	395721,81	1391787,68
36	395720,65	1391789,24
37	395721,30	1391789,73
38	395705,50	1391809,32
39	395681,89	1391838,58
40	395677,55	1391842,55
41	395659,44	1391859,09
42	395649,25	1391875,13
43	395640,29	1391886,99
44	395630,33	1391900,18
45	395617,67	1391915,41
46	395788,06	1391527,41
47	395799,16	1391506,06
48	395819,73	1391469,38
49	395822,82	1391433,10
50	395817,05	1391432,65
51	395815,71	1391453,89
52	395792,84	1391506,64
53	395867,77	1391467,80
54	395875,73	1391489,87
55	395877,34	1391485,81
56	395878,60	1391450,40
57	395877,39	1391447,02
58	395875,49	1391441,68
59	395878,96	1391440,41
60	395879,33	1391429,96
61	395879,53	1391424,35
62	395880,44	1391398,88
63	395880,77	1391389,83
64	395874,30	1391425,98
65	395870,35	1391448,09
66	395870,20	1391449,27
67	395893,36	1391123,40
68	395897,05	1391127,25
69	395897,42	1391121,84
70	395893,77	1391122,28
71	395897,71	1391044,90
72	395898,90	1391062,64
73	395899,59	1391064,54
74	395899,14	1391051,16
75	395806,44	1391394,26
76	395819,42	1391395,16
77	395826,03	1391395,58
78	395831,33	1391333,99

Обозначение характерных точек границ	Координаты, м	
	X	Y
79	395832,43	1391310,59
80	395832,50	1391309,11
81	395834,53	1391309,11
82	395834,55	1391306,18
83	395832,64	1391306,16
84	395834,63	1391263,74
85	395837,16	1391263,89
86	395837,34	1391260,94
87	395834,78	1391260,79
88	395835,83	1391238,21
89	395840,89	1391166,76
90	395843,92	1391098,49
91	395844,89	1391076,20
92	395844,77	1391071,68
93	395844,65	1391067,10
94	395844,55	1391063,26
95	395844,29	1391053,22
96	395842,88	1390999,79
97	395842,83	1390997,74
98	395840,67	1390998,56
99	395836,85	1390999,97
100	395837,02	1391002,07
101	395841,84	1391063,08
102	395842,02	1391065,30
103	395841,63	1391072,71
104	395840,24	1391098,90
105	395838,33	1391134,44
106	395836,81	1391181,09
107	395836,09	1391190,45
108	395830,90	1391257,41
109	395830,45	1391263,29
110	395830,10	1391267,74
111	395828,29	1391291,14
112	395827,87	1391300,35
113	395827,41	1391310,35
114	395825,46	1391353,05
115	395806,13	1391361,74
116	395888,78	1390980,70
117	395892,89	1391001,32
118	395889,74	1391002,28
119	395890,30	1391004,13
120	395890,83	1391003,97
121	395891,76	1391006,68
122	395893,57	1391006,06
123	395897,16	1391038,92
124	395897,61	1391043,35
125	395897,69	1391044,54
126	395898,90	1391044,00
127	395898,86	1391042,54
128	395898,72	1391038,46
129	395898,70	1391037,86
130	395898,25	1391027,36
131	395895,63	1391008,90
132	395894,23	1390997,50
133	395890,81	1390985,19
134	395408,06	1390274,10

Обозначение характерных точек границ	Координаты, м	
	X	Y
135	395417,80	1390284,46
136	395429,60	1390274,36
137	395436,64	1390282,40
138	395434,74	1390284,10
139	395451,25	1390303,31
140	395450,24	1390304,11
141	395511,64	1390375,39
142	395509,54	1390388,41
143	395520,36	1390400,58
144	395523,25	1390403,83
145	395530,33	1390397,22
146	395534,07	1390401,20
147	395554,69	1390423,30
148	395547,55	1390413,51
149	395548,91	1390411,90
150	395546,66	1390410,00
151	395545,77	1390411,07
152	395539,05	1390401,89
153	395536,67	1390398,63
154	395532,59	1390393,06
155	395530,18	1390389,78
156	395528,16	1390387,00
157	395454,42	1390301,41
158	395431,18	1390274,56
159	395432,29	1390274,56
160	395432,27	1390271,62
161	395429,32	1390271,63
162	395429,33	1390273,26
163	395422,75	1390268,56
164	395377,86	1390240,01
165	395383,94	1390246,87
166	395389,66	1390253,33
167	395399,24	1390244,59
168	395409,43	1390253,79
169	395408,54	1390251,36
170	395408,40	1390246,96
171	395395,05	1390232,17
172	395387,95	1390224,30
173	395382,79	1390229,35
174	395386,05	1390233,07
175	395276,33	1390110,69
176	395295,54	1390131,88
177	395299,94	1390127,15
178	395299,46	1390126,64
179	395296,88	1390126,64
180	395295,43	1390124,97
181	395295,48	1390122,38
182	395293,23	1390120,23
183	395290,94	1390120,35
184	395292,06	1390121,61
185	395289,65	1390123,71
186	395286,91	1390120,59
187	395287,98	1390119,65
188	395286,66	1390118,16
189	395287,39	1390113,99
190	395280,74	1390106,46

Обозначение характерных точек границ	Координаты, м	
	X	Y
191	395390,92	1390142,76
192	395391,71	1390140,92
193	395393,55	1390141,71
194	395392,76	1390143,55
195	395400,26	1390153,60
196	395403,06	1390150,84
197	395405,82	1390153,65
198	395403,01	1390156,40
199	395245,78	1389998,08
200	395248,25	1390001,34
201	395285,79	1390044,75
202	395323,86	1390085,75
203	395379,73	1390148,21
204	395416,02	1390188,19
205	395415,31	1390188,83
206	395416,61	1390190,27
207	395417,32	1390189,63
208	395426,95	1390200,24
209	395430,48	1390197,30
210	395442,48	1390209,52
211	395439,39	1390213,53
212	395449,33	1390225,03
213	395451,98	1390225,25
214	395453,63	1390227,23
215	395453,42	1390230,48
216	395466,57	1390244,62
217	395503,07	1390284,09
218	395528,98	1390286,66
219	395474,89	1390226,94
220	395462,59	1390238,19
221	395455,21	1390229,94
222	395455,07	1390227,35
223	395452,33	1390224,32
224	395450,12	1390224,25
225	395440,48	1390213,47
226	395443,43	1390209,42
227	395430,96	1390196,12
228	395427,12	1390199,28
229	395415,41	1390186,12
230	395423,23	1390177,58
231	395423,93	1390170,42
232	395416,83	1390162,42
233	395415,97	1390161,46
234	395380,91	1390121,92
235	395368,32	1390133,24
236	395246,53	1389996,47
237	394864,98	1389677,10
238	394878,47	1389692,70
239	394883,77	1389697,88
240	394920,47	1389731,53
241	394954,09	1389763,48
242	394956,91	1389766,16
243	394973,46	1389784,27
244	394977,79	1389789,00
245	394994,07	1389802,50
246	394995,94	1389804,58

Обозначение характерных точек границ	Координаты, м	
	X	Y
247	395011,25	1389824,21
248	395018,32	1389831,79
249	395019,50	1389835,49
250	395080,21	1389901,29
251	395132,52	1389960,37
252	395149,20	1389977,31
253	395204,34	1390033,33
254	395207,79	1390030,07
255	395204,27	1390029,92
256	395193,88	1390019,95
257	395165,06	1389988,03
258	395022,79	1389833,50
259	394974,98	1389781,56
260	394955,53	1389760,44
261	394924,38	1389726,60
262	394884,74	1389693,56
263	394847,58	1389585,69
264	394848,76	1389586,57
265	394850,35	1389595,07
266	394853,27	1389600,81
267	394855,90	1389603,87
268	394857,77	1389605,38
269	394909,61	1389647,31
270	394962,72	1389696,97
271	394976,52	1389709,42
272	394979,33	1389709,54
273	394981,00	1389710,74
274	394981,27	1389714,57
275	395001,74	1389733,80
276	395012,72	1389744,10
277	395020,78	1389751,69
278	395061,14	1389792,09
279	395098,89	1389831,10
280	395167,49	1389910,38
281	395181,97	1389929,50
282	395209,05	1389956,34
283	395176,23	1389921,01
284	395168,28	1389910,00
285	395104,09	1389835,76
286	395058,70	1389787,79
287	395013,43	1389742,65
288	394983,47	1389713,54
289	394981,76	1389710,14
290	394980,06	1389708,18
291	394977,44	1389707,66
292	394975,67	1389707,32
293	394903,40	1389639,89
294	394915,29	1389632,87
295	394899,08	1389617,87
296	394871,47	1389596,89
297	394849,13	1389583,63
298	394698,35	1389579,20
299	394724,00	1389596,26
300	394737,20	1389604,92
301	394755,12	1389616,66
302	394825,87	1389664,56

Обозначение характерных точек границ	Координаты, м	
	X	Y
303	394856,06	1389688,31
304	394864,95	1389677,08
305	394832,67	1389655,81
306	394806,38	1389638,50
307	394752,64	1389601,92
308	394752,62	1389601,19
309	394751,60	1389601,21
310	394740,77	1389593,84
311	394741,62	1389592,45
312	394739,96	1389591,45
313	394739,17	1389592,75
314	394731,32	1389587,22
315	394710,08	1389571,35
316	394708,78	1389571,73
317	394771,94	1389543,46
318	394783,59	1389551,29
319	394784,14	1389553,84
320	394786,59	1389553,32
321	394809,01	1389568,38
322	394814,63	1389569,05
323	394817,99	1389572,36
324	394821,39	1389572,10
325	394825,26	1389567,83
326	394777,51	1389535,20
327	394709,92	1389488,40
328	394752,75	1389540,11
329	394759,60	1389535,17
330	394763,59	1389537,85
331	394769,16	1389529,57
332	394761,56	1389524,33
333	394720,03	1389495,64
334	395541,79	1390325,96
335	395568,37	1390353,13
336	395570,90	1390355,72
337	395571,16	1390356,00
338	395583,34	1390369,05
339	395582,52	1390369,77
340	395583,80	1390371,23
341	395584,66	1390370,46
342	395597,81	1390384,57
343	395601,36	1390385,42
344	395602,59	1390386,96
345	395601,94	1390390,77
346	395607,01	1390396,52
347	395609,89	1390397,04
348	395611,74	1390399,53
349	395611,74	1390402,77
350	395672,43	1390478,41
351	395676,29	1390482,83
352	395695,82	1390505,25
353	395704,26	1390519,59
354	395722,58	1390550,70
355	395722,88	1390541,04
356	395734,29	1390524,93
357	395758,28	1390513,77
358	395749,42	1390499,20

Обозначение характерных точек границ	Координаты, м	
	X	Y
359	395729,42	1390503,85
360	395713,11	1390507,65
361	395687,85	1390475,62
362	395668,24	1390450,75
363	395713,99	1390413,06
364	395663,48	1390351,02
365	395617,38	1390389,00
366	395580,22	1390347,26
367	395577,56	1390344,27
368	395543,64	1390306,16

:213:3У4
63:22:0000000:213:3У4
63:22:1503008:109, 63:22:1503008:110, 63:22:1603001:44
Площадь: 388504 м ²

Обозначение характерных точек границ	Координаты, м	
	X	Y
1	393740,29	2203636,76
2	393759,52	2203658,52
3	393900,31	2203809,20
4	393941,20	2203854,50
5	393956,78	2203871,75
6	393959,36	2203874,61
7	393964,72	2203880,55
8	394015,23	2203936,51
9	394045,42	2203969,97
10	394047,94	2203972,76
11	394048,51	2203973,40
12	394055,74	2203981,39
13	394091,98	2204021,55
14	394092,48	2204022,11
15	394093,39	2204026,14
16	394099,54	2204053,60
17	394101,37	2204061,78
18	394121,40	2204086,23
19	394127,36	2204098,85
20	394131,80	2204118,54
21	394134,77	2204131,52
22	394137,32	2204142,70
23	394137,74	2204145,57
24	394139,00	2204146,03
25	394138,31	2204147,90
26	394138,08	2204147,81
27	394139,40	2204156,77
28	394139,36	2204158,25
29	394138,97	2204171,38
30	394137,94	2204187,79
31	394136,51	2204193,71
32	394132,40	2204198,19
33	394132,24	2204199,73
34	394131,94	2204202,77
35	394134,85	2204208,59
36	394127,02	2204306,39
37	394100,70	2204626,74

Обозначение характерных точек границ	Координаты, м	
	X	Y
38	394095,74	2204678,40
39	394092,86	2204751,89
40	394092,86	2204771,73
41	394093,82	2204779,92
42	394096,76	2204783,22
43	394101,34	2204784,54
44	394099,72	2204806,37
45	394092,35	2204808,06
46	394089,04	2204817,30
47	394084,72	2204852,57
48	394084,43	2204860,01
49	394078,78	2205007,17
50	394076,31	2205076,52
51	394072,52	2205182,51
52	394066,44	2205337,60
53	394062,87	2205423,16
54	394068,36	2205427,53
55	394102,27	2205473,16
56	394103,57	2205455,67
57	394116,92	2205275,38
58	394123,53	2205166,93
59	394132,61	2205040,72
60	394140,37	2204939,13
61	394142,21	2204821,32
62	394140,58	2204811,51
63	394137,60	2204809,68
64	394133,92	2204809,25
65	394135,48	2204787,17
66	394139,83	2204786,79
67	394143,23	2204785,08
68	394146,96	2204775,63
69	394157,24	2204740,17
70	394159,57	2204723,37
71	394171,54	2204498,31
72	394174,65	2204494,77
73	394177,64	2204408,85
74	394195,61	2204279,36
75	394207,10	2204202,86
76	394210,06	2204185,60
77	394211,71	2204176,01
78	394209,80	2204175,43
79	394210,38	2204173,52
80	394212,29	2204174,09
81	394213,96	2204164,59
82	394215,06	2204158,39
83	394217,94	2204144,00
84	394222,05	2204131,90
85	394234,10	2204106,74
86	394243,22	2204093,18
87	394258,67	2204075,01
88	394261,05	2204072,21
89	394271,61	2204060,64
90	394277,85	2204053,79
91	394294,07	2204038,80
92	394311,17	2204027,09
93	394315,59	2204024,06

Обозначение характерных точек границ	Координаты, м	
	X	Y
94	394334,68	2204013,53
95	394352,98	2204007,54
96	394351,78	2203996,88
97	394348,32	2203966,07
98	394334,16	2203963,53
99	394319,98	2203955,24
100	394319,33	2203950,19
101	394317,25	2203947,03
102	394312,94	2203944,98
103	394308,95	2203936,85
104	394306,27	2203923,75
105	394307,69	2203911,50
106	394313,07	2203891,65
107	394314,96	2203890,01
108	394325,54	2203893,78
109	394329,94	2203894,77
110	394337,48	2203893,70
111	394348,98	2203890,33
112	394378,84	2203889,90
113	394411,50	2203888,28
114	394426,44	2203886,12
115	394437,36	2203882,43
116	394457,84	2203869,22
117	394478,58	2203855,83
118	394482,88	2203850,51
119	394481,53	2203835,64
120	394485,34	2203820,91
121	394485,00	2203789,05
122	394469,82	2203752,43
123	394439,49	2203711,11
124	394423,66	2203681,54
125	394421,94	2203669,44
126	394438,23	2203642,19
127	394451,35	2203624,89
128	394454,09	2203621,28
129	394574,86	2203462,04
130	394619,67	2203401,22
131	394620,38	2203400,90
132	394620,93	2203400,93
133	394637,12	2203414,88
134	394637,93	2203415,11
135	394638,77	2203414,74
136	394685,18	2203353,50
137	394685,42	2203352,45
138	394684,90	2203351,39
139	394669,34	2203340,58
140	394769,11	2203221,72
141	394796,38	2203188,93
142	394803,85	2203183,59
143	394820,89	2203180,16
144	394858,64	2203176,89
145	394859,93	2203191,70
146	394892,99	2203189,02
147	394914,86	2203182,42
148	394926,15	2203174,25
149	394938,17	2203158,15

Обозначение характерных точек границ	Координаты, м	
	X	Y
150	394944,72	2203138,51
151	394944,06	2203117,42
152	394938,95	2203099,10
153	394926,28	2203077,53
154	394887,05	2203041,43
155	394930,78	2202986,13
156	394929,48	2202985,30
157	394903,42	2202969,93
158	394900,81	2202968,27
159	394858,27	2203021,79
160	394837,37	2203007,13
161	394823,32	2202999,75
162	394815,62	2202997,80
163	394813,35	2202997,22
164	394804,34	2202997,22
165	394794,36	2203005,27
166	394785,97	2203025,02
167	394788,79	2203025,59
168	394792,80	2203026,41
169	394783,21	2203078,57
170	394778,46	2203088,65
171	394683,87	2203207,95
172	394575,70	2203349,18
173	394562,37	2203337,56
174	394561,29	2203337,09
175	394560,34	2203337,52
176	394509,25	2203404,01
177	394508,59	2203405,97
178	394509,77	2203407,53
179	394525,15	2203415,61
180	394525,38	2203416,15
181	394525,21	2203416,82
182	394404,74	2203562,89
183	394365,90	2203608,28
184	394362,73	2203611,99
185	394360,04	2203615,13
186	394340,68	2203632,48
187	394321,91	2203643,96
188	394303,12	2203650,80
189	394289,26	2203653,18
190	394285,70	2203660,83
191	394277,86	2203662,17
192	394252,24	2203664,53
193	394231,42	2203665,09
194	394153,54	2203667,11
195	394065,34	2203666,91
196	393951,79	2203666,65
197	393916,16	2203665,12
198	393874,47	2203663,25
199	393841,28	2203661,77
200	393844,34	2203656,42
201	393830,59	2203655,54
202	393809,70	2203652,15
203	393787,72	2203643,19
204	393786,40	2203639,59
205	393784,00	2203637,67

Обозначение характерных точек границ	Координаты, м	
	X	Y
206	393778,53	2203637,46
207	393769,66	2203632,74
208	393753,31	2203620,41
209	393942,80	2203749,00
210	393945,71	2203747,21
211	393947,24	2203749,63
212	393944,43	2203751,40
213	393965,01	2203859,40
214	393965,03	2203857,40
215	393967,04	2203857,43
216	393967,01	2203859,43
217	393965,28	2203855,41
218	393965,47	2203853,42
219	393967,46	2203853,61
220	393967,27	2203855,60
221	393982,79	2206941,00
222	393982,84	2206949,38
223	393996,32	2206949,77
224	394002,43	2206951,87
225	394002,86	2206953,01
226	394004,20	2207172,46
227	394004,69	2207180,14
228	394006,07	2207309,72
229	394005,35	2207317,25
230	394006,29	2207402,95
231	394034,23	2207387,31
232	394033,88	2207339,12
233	394032,98	2207204,58
234	394033,97	2206898,41
235	394035,61	2206668,14
236	394029,95	2206626,78
237	394028,81	2206618,44
238	394031,00	2206607,57
239	394021,67	2206608,08
240	394022,63	2206550,43
241	394022,66	2206548,87
242	394028,36	2206548,81
243	394030,67	2206548,80
244	394030,48	2206548,21
245	394029,14	2206544,09
246	394037,96	2206382,66
247	394044,08	2206287,80
248	394059,11	2206070,12
249	394067,35	2206043,24
250	394072,19	2206021,54
251	394080,26	2205985,45
252	394078,69	2205982,31
253	394071,47	2205967,96
254	394069,67	2205964,37
255	394067,11	2205959,26
256	394071,85	2205896,09
257	394076,32	2205836,42
258	394076,41	2205835,19
259	394062,21	2205853,19
260	394052,15	2205860,71
261	394051,83	2205868,46

Обозначение характерных точек границ	Координаты, м	
	X	Y
262	394042,39	2205873,17
263	394037,18	2205875,78
264	394035,55	2205894,22
265	394031,62	2205957,81
266	394030,38	2205977,76
267	394029,88	2205985,12
268	394029,55	2205989,95
269	394031,75	2205999,05
270	394031,29	2206021,39
271	394045,28	2206029,05
272	394042,70	2206064,90
273	394028,92	2206071,86
274	394029,95	2206084,60
275	394026,16	2206119,08
276	394019,65	2206138,98
277	394019,77	2206148,31
278	394023,98	2206160,33
279	394024,82	2206174,74
280	394022,92	2206213,44
281	394021,15	2206215,51
282	394021,31	2206217,52
283	394022,65	2206219,65
284	394018,75	2206285,76
285	394006,09	2206478,37
286	394005,02	2206535,07
287	394004,05	2206539,12
288	394004,18	2206542,30
289	394005,83	2206548,80
290	394007,84	2206548,80
291	394007,84	2206550,79
292	394005,83	2206550,79
293	394005,80	2206551,41
294	394005,65	2206555,25
295	394004,45	2206583,54
296	394005,52	2206619,00
297	394005,64	2206623,00
298	394005,71	2206625,40
299	394006,01	2206635,21
300	394006,27	2206644,00
301	394003,06	2206646,96
302	394003,06	2206648,91
303	394006,40	2206652,37
304	394001,35	2206697,61
305	394001,15	2206699,27
306	394001,06	2206735,03
307	394001,54	2206734,97
308	394001,80	2206736,97
309	394001,06	2206737,06
310	394001,03	2206745,05
311	394002,92	2206744,83
312	394003,16	2206746,82
313	394001,18	2206747,06
314	394003,18	2206763,65
315	394005,11	2206763,41
316	394005,35	2206765,41
317	394003,42	2206765,65

Обозначение характерных точек границ	Координаты, м	
	X	Y
318	394004,14	2206771,69
319	394005,86	2206771,47
320	394006,10	2206773,46
321	394004,38	2206773,67
322	394005,26	2206780,96
323	394003,84	2206859,08
324	394005,28	2206859,19
325	394005,14	2206861,18
326	394003,81	2206861,09
327	394003,64	2206870,11
328	394004,53	2206870,17
329	394004,39	2206872,16
330	394003,61	2206872,10
331	394003,43	2206881,12
332	394003,78	2206881,13
333	394003,64	2206883,13
334	394003,40	2206883,11
335	394003,04	2206903,00
336	394002,41	2206937,97
337	394001,57	2206940,01
338	393996,32	2206940,73
339	393989,35	2203883,58
340	393989,38	2203881,58
341	393991,38	2203881,61
342	393991,35	2203883,61
343	393992,20	2203802,13
344	393994,20	2203802,13
345	393994,20	2203804,13
346	393992,20	2203804,13
347	393995,65	2203795,48
348	393997,65	2203795,48
349	393997,66	2203797,48
350	393995,65	2203797,48
351	393999,28	2203892,77
352	393999,31	2203890,77
353	394001,31	2203890,80
354	394001,28	2203892,80
355	394002,05	2206753,44
356	394004,03	2206753,18
357	394004,29	2206755,18
358	394002,29	2206755,43
359	394004,15	2206845,46
360	394006,16	2206845,46
361	394006,16	2206847,47
362	394004,15	2206847,47
363	394004,35	2206836,49
364	394004,35	2206834,50
365	394006,34	2206834,50
366	394006,34	2206836,49
367	394004,59	2206825,53
368	394004,59	2206823,53
369	394006,58	2206823,53
370	394006,58	2206825,53
371	394004,96	2206809,49
372	394006,97	2206809,49
373	394006,97	2206811,49

Обозначение характерных точек границ	Координаты, м	
	X	Y
374	394004,96	2206811,49
375	394005,22	2206795,21
376	394007,21	2206795,21
377	394007,21	2206797,21
378	394005,22	2206797,21
379	394005,31	2206784,07
380	394007,30	2206783,81
381	394007,54	2206785,81
382	394005,56	2206786,06
383	394006,34	2206625,73
384	394008,34	2206625,73
385	394008,34	2206627,74
386	394006,34	2206627,74
387	394012,85	2203808,44
388	394012,85	2203806,44
389	394014,85	2203806,44
390	394014,85	2203808,44
391	394018,50	2203801,60
392	394019,22	2203799,73
393	394021,09	2203800,45
394	394020,37	2203802,31
395	394025,25	2203812,20
396	394025,25	2203810,20
397	394027,25	2203810,20
398	394027,25	2203812,20
399	394028,65	2203796,81
400	394030,65	2203796,81
401	394030,65	2203798,81
402	394028,65	2203798,80
403	394030,20	2203771,94
404	394030,20	2203769,94
405	394032,20	2203769,94
406	394032,20	2203771,94
407	394031,72	2205987,10
408	394033,49	2205986,15
409	394034,42	2205987,92
410	394032,65	2205988,87
411	394034,43	2203908,32
412	394039,41	2203902,36
413	394045,33	2203907,36
414	394040,28	2203913,17
415	394034,60	2203724,68
416	394036,61	2203724,69
417	394036,61	2203726,69
418	394034,61	2203726,68
419	394043,40	2203731,26
420	394045,40	2203731,25
421	394045,40	2203733,26
422	394043,40	2203733,26
423	394050,46	2203736,58
424	394051,31	2203734,77
425	394053,12	2203735,63
426	394052,27	2203737,43
427	394063,81	2206001,37
428	394064,95	2205996,05
429	394070,34	2205997,20

Обозначение характерных точек границ	Координаты, м	
	X	Y
430	394069,19	2206002,53
431	394068,14	2205966,23
432	394069,91	2205965,30
433	394070,84	2205967,07
434	394069,07	2205968,00
435	394098,75	2204015,09
436	394099,80	2204013,38
437	394101,51	2204014,43
438	394100,46	2204016,14
439	394107,05	2203999,17
440	394107,54	2203997,23
441	394109,49	2203997,73
442	394108,99	2203999,67
443	394120,69	2203874,25
444	394120,89	2203872,26
445	394122,89	2203872,46
446	394122,69	2203874,45
447	394127,05	2203832,04
448	394127,36	2203830,07
449	394129,33	2203830,37
450	394129,03	2203832,35
451	394143,36	2203690,70
452	394143,69	2203688,73
453	394145,66	2203689,06
454	394145,33	2203691,03
455	394146,15	2203982,71
456	394154,07	2203982,09
457	394154,58	2203990,10
458	394146,68	2203990,72
459	394272,98	2203998,99
460	394274,13	2203996,23
461	394275,99	2203996,94
462	394274,82	2203999,77
463	394327,22	2203687,75
464	394329,06	2203685,32
465	394330,65	2203686,52
466	394328,84	2203688,88

:212:3У1		
63:22:0000000:212:3У1		
63:22:1703003:170, 63:22:1703004:122, 63:22:1703004:127, 63:22:1602006:198, 63:22:1602006:199, 63:22:1602009:72		
Площадь: 45364 м ²		
Обозначение характерных точек границ	Координаты, м	
	X	Y
1	395597,48	2197591,05
2	395610,91	2197598,62
3	395615,64	2197603,23
4	395628,02	2197739,24
5	395635,52	2197728,38
6	395638,86	2197758,38
7	395643,29	2197798,16
8	395643,64	2197801,34
9	395638,88	2197798,62

Обозначение характерных точек границ	Координаты, м	
	X	Y
10	395633,49	2197795,54
11	395633,92	2197799,13
12	395636,06	2197817,09
13	395638,44	2197841,58
14	395640,22	2197857,10
15	395641,58	2197868,88
16	395641,72	2197870,12
17	395642,89	2197880,24
18	395647,00	2197916,04
19	395647,30	2197918,66
20	395649,04	2197937,29
21	395652,50	2197974,50
22	395653,53	2197985,61
23	395654,18	2197991,72
24	395666,48	2197989,77
25	395666,68	2197995,77
26	395654,88	2197997,71
27	395658,20	2198027,50
28	395664,44	2198074,46
29	395672,29	2198135,78
30	395671,64	2198138,75
31	395671,86	2198141,35
32	395672,95	2198144,00
33	395678,60	2198200,21
34	395677,99	2198202,87
35	395684,58	2198202,38
36	395685,40	2198209,21
37	395680,28	2198209,57
38	395680,11	2198226,93
39	395679,13	2198240,24
40	395680,58	2198246,93
41	395676,70	2198248,86
42	395677,34	2198254,91
43	395681,77	2198252,56
44	395685,16	2198268,33
45	395686,55	2198274,80
46	395685,61	2198278,61
47	395685,89	2198280,92
48	395687,57	2198283,71
49	395688,59	2198284,35
50	395687,79	2198285,67
51	395689,52	2198300,48
52	395694,31	2198341,59
53	395697,75	2198362,10
54	395704,22	2198357,88
55	395707,86	2198355,26
56	395718,26	2198347,77
57	395715,94	2198324,12
58	395712,77	2198276,90
59	395712,85	2198273,00
60	395711,17	2198269,43
61	395711,26	2198266,50
62	395711,84	2198244,90
63	395709,30	2198230,54
64	395703,59	2198202,84
65	395705,01	2198200,27

Обозначение характерных точек границ	Координаты, м	
	X	Y
66	395705,16	2198197,71
67	395703,76	2198192,25
68	395698,45	2198145,01
69	395700,20	2198141,75
70	395699,81	2198138,13
71	395697,19	2198134,50
72	395690,55	2198066,01
73	395698,47	2198065,28
74	395698,96	2198053,99
75	395699,38	2198044,16
76	395696,80	2198043,55
77	395693,17	2198042,69
78	395684,98	2198035,55
79	395683,72	2198034,47
80	395677,98	2197974,00
81	395680,52	2197969,47
82	395680,03	2197962,72
83	395681,10	2197959,48
84	395680,87	2197954,77
85	395676,12	2197917,29
86	395675,53	2197917,87
87	395674,31	2197916,64
88	395675,54	2197915,42
89	395675,75	2197915,63
90	395656,70	2197770,26
91	395642,03	2197613,81
92	395640,24	2197523,19
93	395650,67	2197346,19
94	395648,04	2197261,13
95	395636,39	2197147,39
96	395635,24	2197136,14
97	395639,91	2197133,26
98	395639,68	2197129,48
99	395634,71	2197127,75
100	395635,45	2197114,35
101	395636,63	2197111,36
102	395638,19	2197107,43
103	395607,03	2197094,33
104	395600,61	2197091,63
105	395601,87	2197095,89
106	395608,08	2197116,88
107	395608,99	2197119,98
108	395611,66	2197128,99
109	395617,54	2197152,86
110	395618,87	2197174,41
111	395621,63	2197245,59
112	395625,48	2197303,50
113	395625,30	2197390,90
114	395613,19	2197460,72
115	395609,13	2197506,06
116	395600,48	2197574,90
117	395608,14	2197099,25
118	395609,91	2197097,48
119	395611,67	2197099,25
120	395609,91	2197101,01
121	395627,35	2197696,58

Обозначение характерных точек границ	Координаты, м	
	X	Y
122	395629,33	2197696,36
123	395629,55	2197698,35
124	395627,56	2197698,57
125	395630,51	2197727,46
126	395632,51	2197727,36
127	395632,61	2197729,36
128	395630,61	2197729,46
129	395639,08	2197807,91
130	395641,08	2197807,66
131	395641,33	2197809,65
132	395639,33	2197809,90
133	395641,53	2197830,31
134	395643,53	2197830,06
135	395643,78	2197832,05
136	395641,78	2197832,30
137	395644,23	2197857,75
138	395646,23	2197857,50
139	395646,48	2197859,49
140	395644,48	2197859,74
141	395698,35	2198368,33
142	395700,93	2198395,53
143	395700,95	2198395,80
144	395714,30	2198514,61
145	395727,72	2198639,92
146	395737,98	2198740,78
147	395738,01	2198740,99
148	395738,42	2198744,98
149	395739,59	2198756,51
150	395752,50	2198879,27
151	395756,00	2198914,91
152	395766,05	2198908,35
153	395776,75	2198901,36
154	395774,37	2198877,06
155	395761,46	2198754,25
156	395749,59	2198637,65
157	395736,16	2198512,22
158	395722,22	2198388,20
159	395720,63	2198371,85
160	395718,83	2198353,46
161	395708,49	2198360,89
162	395704,71	2198363,60
163	395708,86	2198248,97
164	395709,90	2198247,26
165	395711,60	2198248,29
166	395710,56	2198250,00
167	395713,68	2198340,99
168	395715,67	2198340,78
169	395715,89	2198342,75
170	395713,91	2198342,99
171	395715,69	2198362,21
172	395717,67	2198361,99
173	395717,89	2198363,97
174	395715,90	2198364,19

63:22:0000000:212		
63:22:1602006:199		
Площадь: 38525 м ²		
Обозначение характерных точек границ	Координаты, м	
	X	Y
1	395766,05	2198908,36
2	395784,15	2199089,66
3	395793,08	2199179,19
4	395794,25	2199190,89
5	395798,39	2199232,37
6	395798,78	2199236,24
7	395799,23	2199240,74
8	395801,80	2199266,56
9	395811,97	2199368,48
10	395812,34	2199372,11
11	395809,62	2199373,05
12	395811,94	2199394,39
13	395805,58	2199400,64
14	395811,86	2199459,73
15	395826,05	2199593,32
16	395841,78	2199745,99
17	395854,17	2199869,96
18	395857,69	2199913,59
19	395862,31	2199950,95
20	395871,60	2200030,14
21	395881,22	2200129,02
22	395886,46	2200175,80
23	395895,89	2200260,16
24	395905,17	2200339,73
25	395919,09	2200476,41
26	395928,13	2200568,98
27	395934,71	2200638,98
28	395931,85	2200646,65
29	395936,95	2200682,30
30	395949,73	2200682,30
31	395969,70	2200860,42
32	395975,28	2200910,17
33	395978,07	2200935,08
34	395979,56	2200909,22
35	395982,44	2200844,23
36	395972,62	2200738,94
37	395921,62	2200281,47
38	395910,55	2200193,34
39	395908,19	2200172,19
40	395903,11	2200126,73
41	395893,46	2200027,81
42	395884,17	2199948,48
43	395879,79	2199914,05
44	395876,08	2199867,97
45	395863,68	2199743,78
46	395847,93	2199591,04
47	395833,73	2199457,39
48	395825,30	2199377,97
49	395822,12	2199348,01
50	395809,64	2199233,72
51	395807,93	2199234,01
52	395807,59	2199232,06
53	395809,42	2199231,72
54	395808,95	2199227,33
55	395797,09	2199109,24

Обозначение характерных точек границ	Координаты, м	
	X	Y
56	395787,54	2199011,24
57	395776,75	2198901,37
58	395999,80	2201030,17
59	396008,35	2201124,91
60	396005,92	2201095,84

:212
63:22:0000000:212
63:22:1602011:38
Площадь: 3101 м ²

Обозначение характерных точек границ	Координаты, м	
	X	Y
1	395936,95	2200682,30
2	395941,60	2200714,76
3	395954,58	2200811,88
4	395963,04	2200903,46
5	395972,60	2200988,64
6	395974,04	2200978,79
7	395977,32	2200948,18
8	395978,07	2200935,08
9	395975,28	2200910,17
10	395969,70	2200860,42
11	395949,73	2200682,30

:213:3У2
63:22:0000000:213:3У2
63:22:1602006:200, 63:22:1602011:37, 63:22:1602009:73, 63:22:1503008:110, 63:22:1603001:44
Площадь: 134266 м ²

Обозначение характерных точек границ	Координаты, м	
	X	Y
1	393841,28	2203661,77
2	393874,47	2203663,25
3	393916,16	2203665,12
4	393951,79	2203666,65
5	394065,34	2203666,91
6	394153,54	2203667,11
7	394231,42	2203665,09
8	394252,24	2203664,53
9	394277,86	2203662,17
10	394285,70	2203660,83
11	394289,25	2203653,18
12	394259,75	2203658,23
13	394222,55	2203658,83
14	394154,98	2203661,15
15	394150,11	2203661,32
16	394151,20	2203661,50
17	394150,87	2203663,47
18	394148,90	2203663,14
19	394149,21	2203661,32
20	394148,22	2203661,31
21	394131,33	2203661,27

Обозначение характерных точек границ	Координаты, м	
	X	Y
22	394126,64	2203661,26
23	394122,40	2203661,25
24	394037,75	2203661,03
25	393956,61	2203660,82
26	393954,49	2203658,95
27	393951,88	2203656,66
28	393950,33	2203656,83
29	393949,12	2203656,96
30	393945,94	2203660,50
31	393918,34	2203659,78
32	393906,57	2203659,47
33	393863,43	2203657,55
34	393859,41	2203657,37
35	393844,35	2203656,42
36	394040,21	2205648,71
37	394041,41	2205675,79
38	394042,33	2205696,50
39	394044,16	2205738,10
40	394043,09	2205797,12
41	394042,94	2205804,80
42	394043,51	2205818,68
43	394044,17	2205820,43
44	394051,03	2205838,58
45	394050,17	2205851,32
46	394052,24	2205858,47
47	394052,15	2205860,70
48	394062,21	2205853,19
49	394076,41	2205835,18
50	394076,87	2205828,98
51	394077,92	2205812,08
52	394081,70	2205750,89
53	394085,51	2205699,52
54	394087,06	2205678,56
55	394089,20	2205649,75
56	394089,79	2205641,77
57	394102,27	2205473,17
58	394068,36	2205427,53
59	394062,87	2205423,16
60	394066,44	2205337,60
61	394072,52	2205182,51
62	394076,31	2205076,52
63	394078,78	2205007,17
64	394084,43	2204860,01
65	394084,71	2204852,63
66	394077,02	2204915,35
67	394074,95	2204939,25
68	394071,62	2204994,61
69	394065,94	2205099,97
70	394061,47	2205158,34
71	394051,15	2205335,70
72	394041,89	2205485,83
73	394040,33	2205637,10
74	394040,26	2205645,13
75	394072,25	2205822,10
76	394073,09	2205820,28
77	394074,89	2205821,12

Обозначение характерных точек границ	Координаты, м	
	X	Y
78	394074,05	2205822,94
79	395454,56	2201187,96
80	395474,02	2201151,17
81	395535,32	2201040,44
82	395558,21	2200993,04
83	395577,68	2200936,42
84	395599,62	2200855,66
85	395601,37	2200849,23
86	395603,24	2200842,32
87	395615,17	2200773,37
88	395621,75	2200743,20
89	395628,19	2200733,00
90	395645,50	2200726,74
91	395719,51	2200717,13
92	395782,05	2200713,12
93	395891,72	2200702,59
94	395929,58	2200702,06
95	395941,60	2200714,76
96	395936,95	2200682,30
97	395931,85	2200646,65
98	395927,53	2200658,25
99	395916,25	2200664,98
100	395831,47	2200659,44
101	395737,61	2200648,18
102	395720,29	2200640,51
103	395707,96	2200635,04
104	395699,57	2200631,33
105	395674,47	2200616,69
106	395669,06	2200610,13
107	395641,16	2200576,26
108	395622,75	2200514,16
109	395620,50	2200452,04
110	395621,24	2200365,62
111	395619,14	2200251,14
112	395620,06	2200172,25
113	395621,28	2200067,33
114	395612,05	2199908,36
115	395605,58	2199797,93
116	395588,25	2199668,80
117	395576,17	2199534,96
118	395573,78	2199480,97
119	395564,92	2199483,42
120	395563,15	2199458,43
121	395572,62	2199455,16
122	395572,24	2199446,16
123	395571,33	2199437,01
124	395569,47	2199433,58
125	395568,53	2199422,39
126	395565,37	2199384,63
127	395566,71	2199382,40
128	395566,52	2199379,78
129	395565,20	2199377,81
130	395562,40	2199329,75
131	395562,02	2199311,75
132	395561,88	2199305,33
133	395552,14	2199179,50

Обозначение характерных точек границ	Координаты, м	
	X	Y
134	395563,72	2199173,77
135	395560,85	2199136,97
136	395552,18	2199131,92
137	395550,44	2199125,91
138	395524,21	2199137,50
139	395508,92	2199142,33
140	395480,94	2199151,17
141	395483,89	2199181,30
142	395486,95	2199212,42
143	395492,21	2199266,01
144	395500,26	2199330,13
145	395501,60	2199340,81
146	395507,48	2199439,80
147	395509,34	2199471,65
148	395509,86	2199476,90
149	395519,85	2199473,43
150	395522,02	2199505,42
151	395512,50	2199507,66
152	395525,25	2199631,12
153	395540,45	2199816,82
154	395542,60	2199842,30
155	395545,39	2199841,70
156	395568,89	2199836,74
157	395569,10	2199842,75
158	395573,66	2199975,19
159	395579,49	2200144,99
160	395584,94	2200303,65
161	395589,33	2200431,53
162	395594,26	2200573,82
163	395595,27	2200623,82
164	395593,12	2200661,32
165	395591,07	2200696,90
166	395584,47	2200811,70
167	395578,64	2200912,97
168	395530,35	2201019,76
169	395499,71	2201087,52
170	395460,48	2201174,29
171	395590,57	2200209,94
172	395590,57	2200206,95
173	395592,57	2200206,95
174	395592,57	2200209,95

:1160

63:03:0000000:1160

Площадь: 228284 м²

Обозначение характерных точек границ	Координаты, м	
	X	Y
1	394999,87	2202922,08
2	395011,41	2202907,51
3	395012,13	2202906,59
4	395020,00	2202896,66
5	395060,32	2202845,68
6	395099,69	2202794,37

Обозначение характерных точек границ	Координаты, м	
	X	Y
7	395144,41	2202725,42
8	395164,44	2202686,16
9	395212,54	2202577,49
10	395227,50	2202520,91
11	395232,78	2202495,76
12	395240,42	2202438,23
13	395242,07	2202369,11
14	395235,64	2202308,02
15	395226,83	2202256,31
16	395222,69	2202237,29
17	395217,64	2202215,47
18	395216,62	2202211,06
19	395209,85	2202183,12
20	395208,71	2202178,70
21	395199,00	2202141,29
22	395197,95	2202137,24
23	395154,97	2201915,17
24	395152,19	2201852,42
25	395159,44	2201783,12
26	395171,71	2201739,60
27	395236,64	2201583,15
28	395238,52	2201579,30
29	395243,99	2201568,16
30	395238,78	2201556,20
31	395264,34	2201513,69
32	395274,49	2201491,77
33	395295,28	2201475,81
34	395365,30	2201347,77
35	395366,77	2201345,11
36	395358,54	2201347,88
37	395298,50	2201351,45
38	395290,35	2201355,25
39	395279,77	2201377,19
40	395276,61	2201376,76
41	395272,33	2201384,06
42	395242,11	2201439,62
43	395230,96	2201460,13
44	395203,58	2201509,80
45	395213,08	2201517,38
46	395182,81	2201577,34
47	395180,80	2201581,32
48	395165,65	2201611,32
49	395149,49	2201629,20
50	395141,23	2201638,81
51	395133,58	2201657,30
52	395096,64	2201770,51
53	395086,90	2201881,51
54	395087,75	2201911,89
55	395088,12	2201930,41
56	395093,92	2201972,43
57	395100,38	2202010,26
58	395105,13	2202035,32
59	395112,11	2202061,16
60	395119,61	2202093,61
61	395135,48	2202151,31
62	395141,05	2202172,73

Обозначение характерных точек границ	Координаты, м	
	X	Y
63	395142,14	2202176,93
64	395144,55	2202186,26
65	395150,58	2202209,59
66	395155,01	2202228,72
67	395156,13	2202233,52
68	395160,25	2202251,32
69	395161,73	2202258,08
70	395162,75	2202262,79
71	395164,06	2202268,83
72	395166,62	2202282,98
73	395169,56	2202295,06
74	395172,19	2202316,38
75	395174,78	2202334,82
76	395176,52	2202353,72
77	395178,04	2202371,51
78	395177,89	2202386,27
79	395178,21	2202412,44
80	395176,70	2202432,20
81	395176,19	2202436,81
82	395174,50	2202451,71
83	395169,73	2202484,58
84	395165,05	2202506,90
85	395159,83	2202528,74
86	395151,47	2202558,24
87	395146,49	2202572,54
88	395136,50	2202598,11
89	395128,58	2202616,19
90	395115,77	2202645,39
91	395109,48	2202658,29
92	395089,68	2202693,71
93	395069,33	2202726,47
94	395057,59	2202743,07
95	395048,16	2202756,38
96	395009,84	2202806,35
97	394969,81	2202856,95
98	394956,44	2202873,86
99	394955,67	2202874,81
100	394948,91	2202883,36
101	394963,45	2202893,73
102	394987,11	2202912,63
103	394996,02	2202919,76
104	395632,27	2203759,82
105	395648,41	2203756,92
106	395678,49	2203750,76
107	395688,11	2203742,61
108	395693,11	2203747,77
109	395701,95	2203745,97
110	395701,40	2203744,40
111	395710,99	2203739,36
112	395714,94	2203737,28
113	395726,01	2203735,21
114	395729,77	2203738,84
115	395741,58	2203730,66
116	395739,57	2203726,54
117	395748,32	2203720,30
118	395770,81	2203713,17

Обозначение характерных точек границ	Координаты, м	
	X	Y
119	395823,47	2203696,57
120	395822,02	2203692,42
121	395840,50	2203685,44
122	395843,52	2203684,67
123	395846,48	2203683,53
124	395862,49	2203676,47
125	395866,41	2203686,32
126	395869,88	2203685,02
127	395867,91	2203680,28
128	395866,76	2203677,54
129	395870,03	2203676,30
130	395886,06	2203670,24
131	395889,98	2203672,08
132	395895,52	2203668,90
133	395894,90	2203666,30
134	395908,95	2203660,24
135	395910,29	2203662,97
136	395929,99	2203653,31
137	395934,55	2203662,90
138	395935,61	2203665,14
139	395940,73	2203662,47
140	395943,67	2203663,48
141	395946,74	2203661,72
142	395948,70	2203660,80
143	395949,69	2203660,34
144	395953,66	2203658,50
145	395958,21	2203656,36
146	395977,83	2203647,22
147	395979,86	2203646,26
148	395999,90	2203637,16
149	396020,25	2203628,55
150	396042,68	2203622,29
151	396071,63	2203608,88
152	396072,86	2203608,31
153	396072,57	2203607,95
154	396070,50	2203605,21
155	396068,06	2203601,98
156	396062,56	2203594,70
157	396040,42	2203566,65
158	396036,33	2203568,09
159	396042,08	2203575,81
160	396011,50	2203597,80
161	396008,85	2203594,16
162	395998,95	2203600,76
163	395981,20	2203608,49
164	395963,71	2203612,90
165	395960,62	2203606,70
166	395953,18	2203609,82
167	395934,96	2203618,81
168	395885,22	2203630,95
169	395882,23	2203626,05
170	395838,39	2203642,91
171	395802,53	2203654,91
172	395804,05	2203657,82
173	395804,17	2203658,90
174	395799,81	2203660,73

Обозначение характерных точек границ	Координаты, м	
	X	Y
175	395795,92	2203662,13
176	395774,11	2203668,14
177	395734,77	2203682,85
178	395732,48	2203674,41
179	395707,35	2203679,53
180	395689,04	2203683,28
181	395649,75	2203691,32
182	395651,73	2203697,84
183	395603,42	2203704,67
184	395612,38	2203725,50
185	395655,34	2203754,59
186	395655,39	2203751,59
187	395658,38	2203751,63
188	395658,33	2203754,63
189	395969,06	2201157,37
190	395969,21	2201158,86
191	395970,18	2201168,48
192	395974,88	2201168,53
193	395974,57	2201187,24
194	395976,18	2201224,39
195	395980,77	2201270,11
196	395981,88	2201270,03
197	395984,20	2201293,39
198	395993,86	2201291,98
199	395995,53	2201312,77
200	395991,27	2201313,19
201	395990,80	2201309,37
202	395986,23	2201309,59
203	395991,44	2201337,07
204	395992,13	2201340,69
205	395988,97	2201341,49
206	395989,63	2201347,76
207	395990,01	2201351,33
208	395994,01	2201350,65
209	395994,29	2201352,40
210	395994,75	2201355,38
211	395998,22	2201377,66
212	395999,09	2201383,64
213	396001,83	2201400,16
214	396002,88	2201406,49
215	396005,25	2201420,82
216	395996,94	2201421,73
217	395996,90	2201462,98
218	396008,62	2201461,32
219	396009,15	2201480,32
220	396009,29	2201485,49
221	396003,10	2201485,68
222	396004,65	2201500,27
223	396021,89	2201494,15
224	396030,57	2201490,87
225	396032,59	2201490,10
226	396032,97	2201494,12
227	396031,08	2201496,56
228	396025,77	2201503,42
229	396032,41	2201553,01
230	396036,39	2201552,30

Обозначение характерных точек границ	Координаты, м	
	X	Y
231	396039,22	2201551,80
232	396039,65	2201555,88
233	396036,77	2201556,36
234	396028,98	2201557,68
235	396052,06	2201711,90
236	396033,24	2201715,24
237	396035,70	2201730,58
238	396053,49	2201727,44
239	396053,72	2201728,80
240	396056,91	2201747,80
241	396060,23	2201767,55
242	396060,58	2201769,65
243	396062,77	2201769,45
244	396066,91	2201792,78
245	396065,40	2201792,99
246	396061,58	2201793,65
247	396099,95	2202030,13
248	396085,28	2202032,54
249	396087,64	2202047,10
250	396064,86	2202050,77
251	396081,98	2202154,78
252	396082,32	2202159,08
253	396084,50	2202171,00
254	396106,18	2202167,05
255	396109,02	2202185,45
256	396109,15	2202186,04
257	396110,60	2202185,93
258	396110,94	2202190,67
259	396110,14	2202190,72
260	396113,26	2202205,51
261	396115,96	2202219,50
262	396116,71	2202224,55
263	396118,59	2202237,23
264	396119,17	2202241,19
265	396121,25	2202255,23
266	396127,63	2202254,11
267	396135,42	2202261,54
268	396135,85	2202263,99
269	396137,24	2202272,36
270	396138,23	2202272,30
271	396140,85	2202273,97
272	396142,58	2202278,01
273	396145,49	2202277,59
274	396147,51	2202277,30
275	396150,01	2202293,15
276	396150,33	2202295,18
277	396152,68	2202310,13
278	396153,41	2202314,12
279	396161,86	2202369,00
280	396162,32	2202372,55
281	396169,63	2202415,66
282	396168,74	2202415,88
283	396156,76	2202419,05
284	396152,55	2202420,16
285	396148,65	2202421,04
286	396150,50	2202429,89

Обозначение характерных точек границ	Координаты, м	
	X	Y
287	396153,46	2202439,14
288	396166,41	2202438,78
289	396167,22	2202440,63
290	396179,11	2202440,73
291	396183,67	2202466,71
292	396181,17	2202467,93
293	396182,08	2202473,89
294	396183,14	2202474,46
295	396189,71	2202508,57
296	396194,65	2202537,69
297	396196,11	2202552,92
298	396197,96	2202565,12
299	396199,15	2202573,43
300	396198,69	2202573,46
301	396199,80	2202581,89
302	396199,94	2202582,95
303	396201,19	2202589,80
304	396204,92	2202610,51
305	396210,27	2202637,10
306	396213,11	2202654,76
307	396213,88	2202659,56
308	396214,37	2202662,16
309	396218,96	2202688,19
310	396225,40	2202724,92
311	396229,40	2202752,06
312	396231,35	2202766,27
313	396231,69	2202769,87
314	396234,07	2202785,31
315	396238,28	2202824,69
316	396239,44	2202852,66
317	396239,45	2202855,59
318	396240,01	2202892,57
319	396241,32	2202922,98
320	396241,80	2202927,18
321	396244,30	2202959,22
322	396244,96	2202972,01
323	396245,02	2202973,22
324	396245,52	2202982,86
325	396244,34	2202983,07
326	396244,37	2202984,19
327	396244,45	2202990,10
328	396244,64	2202995,27
329	396246,13	2202995,16
330	396247,38	2203034,90
331	396245,17	2203035,08
332	396245,41	2203045,97
333	396245,54	2203048,91
334	396245,66	2203050,61
335	396246,26	2203059,83
336	396247,29	2203074,48
337	396247,72	2203094,98
338	396242,18	2203094,55
339	396242,15	2203095,73
340	396241,81	2203101,13
341	396241,33	2203109,11
342	396233,70	2203108,48

Обозначение характерных точек границ	Координаты, м	
	X	Y
343	396233,61	2203110,28
344	396224,49	2203110,69
345	396223,15	2203110,75
346	396222,01	2203121,14
347	396221,79	2203123,14
348	396221,61	2203124,77
349	396243,94	2203132,84
350	396244,91	2203135,85
351	396242,56	2203149,79
352	396239,47	2203164,15
353	396237,30	2203171,71
354	396235,30	2203181,26
355	396232,30	2203195,09
356	396231,62	2203198,30
357	396227,89	2203217,14
358	396224,34	2203231,57
359	396221,53	2203240,72
360	396220,78	2203245,03
361	396220,61	2203246,15
362	396214,22	2203274,56
363	396213,78	2203276,84
364	396211,37	2203288,39
365	396208,20	2203302,31
366	396206,10	2203309,65
367	396203,01	2203322,92
368	396196,97	2203348,16
369	396193,63	2203359,22
370	396193,17	2203362,99
371	396189,99	2203377,69
372	396188,58	2203383,47
373	396187,53	2203387,80
374	396186,86	2203389,13
375	396182,28	2203408,83
376	396181,08	2203413,38
377	396177,75	2203428,40
378	396172,89	2203450,13
379	396169,01	2203465,01
380	396170,29	2203465,35
381	396169,79	2203467,17
382	396168,64	2203466,84
383	396167,37	2203473,56
384	396163,42	2203488,70
385	396162,06	2203493,24
386	396159,90	2203503,47
387	396155,67	2203519,88
388	396154,82	2203523,28
389	396148,76	2203540,30
390	396138,04	2203547,43
391	396099,65	2203562,75
392	396083,75	2203569,29
393	396084,34	2203566,97
394	396084,10	2203567,07
395	396083,08	2203569,68
396	396068,16	2203576,78
397	396056,43	2203566,19
398	396053,07	2203563,66

Обозначение характерных точек границ	Координаты, м	
	X	Y
399	396051,70	2203562,57
400	396050,00	2203563,26
401	396048,29	2203563,89
402	396046,40	2203564,55
403	396068,13	2203592,39
404	396072,94	2203598,56
405	396075,55	2203601,91
406	396077,33	2203604,19
407	396087,78	2203617,64
408	396090,27	2203616,75
409	396093,06	2203615,50
410	396085,20	2203605,04
411	396080,37	2203598,61
412	396078,86	2203596,60
413	396080,02	2203596,01
414	396103,75	2203584,32
415	396105,63	2203584,33
416	396113,47	2203584,42
417	396122,74	2203588,16
418	396134,34	2203593,82
419	396136,68	2203594,95
420	396139,64	2203602,05
421	396160,84	2203603,60
422	396164,75	2203598,62
423	396167,95	2203594,52
424	396170,19	2203591,66
425	396171,07	2203590,93
426	396172,48	2203585,73
427	396174,48	2203576,07
428	396179,31	2203556,03
429	396182,34	2203542,88
430	396183,60	2203537,50
431	396185,59	2203528,71
432	396195,96	2203475,45
433	396197,55	2203472,37
434	396201,77	2203448,57
435	396203,49	2203440,09
436	396206,72	2203424,37
437	396207,21	2203421,42
438	396206,91	2203421,37
439	396205,40	2203421,13
440	396202,86	2203420,71
441	396200,99	2203420,41
442	396201,84	2203416,05
443	396203,76	2203416,36
444	396206,22	2203416,75
445	396207,74	2203416,98
446	396208,04	2203417,03
447	396209,69	2203408,10
448	396213,00	2203391,80
449	396213,92	2203386,96
450	396215,89	2203376,48
451	396216,63	2203372,08
452	396219,32	2203360,82
453	396220,02	2203357,28
454	396223,54	2203335,77

Обозначение характерных точек границ	Координаты, м	
	X	Y
455	396226,08	2203325,54
456	396231,48	2203300,95
457	396236,68	2203276,46
458	396239,49	2203265,21
459	396239,45	2203264,21
460	396253,34	2203206,23
461	396256,39	2203195,05
462	396260,48	2203181,04
463	396264,80	2203180,45
464	396275,96	2203186,88
465	396276,24	2203185,55
466	396277,97	2203175,50
467	396278,03	2203175,20
468	396271,68	2203171,41
469	396266,36	2203168,23
470	396267,37	2203160,80
471	396267,57	2203159,33
472	396268,56	2203152,06
473	396270,77	2203152,54
474	396271,62	2203148,59
475	396275,59	2203149,41
476	396274,76	2203153,40
477	396281,55	2203154,85
478	396282,15	2203151,35
479	396282,57	2203149,01
480	396284,72	2203136,36
481	396276,88	2203136,37
482	396276,42	2203121,38
483	396276,08	2203110,29
484	396276,07	2203110,11
485	396275,33	2203093,88
486	396274,55	2203070,52
487	396273,91	2203046,67
488	396273,59	2203023,35
489	396277,48	2203023,13
490	396277,12	2203010,06
491	396276,99	2203008,98
492	396276,48	2203004,76
493	396275,92	2203000,09
494	396273,54	2203000,37
495	396272,85	2202995,02
496	396275,28	2202994,73
497	396274,44	2202987,75
498	396283,06	2202986,68
499	396287,15	2202985,22
500	396287,04	2202982,28
501	396286,98	2202979,32
502	396286,96	2202978,08
503	396286,83	2202971,15
504	396284,98	2202971,58
505	396279,48	2202946,42
506	396278,49	2202938,56
507	396279,16	2202933,94
508	396281,78	2202931,51
509	396272,28	2202926,29
510	396271,21	2202925,70

Обозначение характерных точек границ	Координаты, м	
	X	Y
511	396251,89	2202915,08
512	396271,11	2202910,24
513	396272,26	2202909,94
514	396275,46	2202909,14
515	396271,74	2202890,06
516	396276,46	2202889,51
517	396274,38	2202864,49
518	396272,72	2202844,93
519	396271,81	2202834,14
520	396271,28	2202827,94
521	396259,23	2202685,90
522	396255,16	2202660,97
523	396254,52	2202657,02
524	396226,67	2202485,85
525	396223,67	2202467,39
526	396217,70	2202465,75
527	396220,89	2202454,14
528	396222,88	2202454,74
529	396222,15	2202446,98
530	396220,70	2202442,02
531	396219,39	2202437,53
532	396214,77	2202435,84
533	396209,77	2202414,18
534	396201,77	2202422,89
535	396199,96	2202407,73
536	396194,53	2202373,79
537	396203,90	2202372,60
538	396203,43	2202370,31
539	396197,49	2202371,17
540	396196,99	2202367,63
541	396196,52	2202362,35
542	396196,28	2202362,38
543	396193,19	2202362,80
544	396191,96	2202354,13
545	396195,27	2202353,66
546	396195,64	2202356,20
547	396199,51	2202355,62
548	396199,10	2202352,76
549	396200,28	2202352,58
550	396198,16	2202340,70
551	396197,80	2202338,27
552	396194,94	2202338,70
553	396194,18	2202333,67
554	396197,05	2202333,23
555	396194,64	2202317,04
556	396193,16	2202317,37
557	396191,99	2202310,61
558	396193,64	2202310,25
559	396191,59	2202296,49
560	396188,60	2202296,78
561	396188,51	2202296,08
562	396187,75	2202289,35
563	396187,05	2202283,83
564	396182,49	2202254,12
565	396185,59	2202253,12
566	396185,02	2202248,94

Обозначение характерных точек границ	Координаты, м	
	X	Y
567	396178,38	2202204,14
568	396167,78	2202153,95
569	396167,16	2202149,53
570	396166,60	2202145,61
571	396164,90	2202124,39
572	396158,69	2202081,05
573	396152,00	2202034,21
574	396139,54	2201957,86
575	396131,67	2201912,55
576	396122,78	2201867,96
577	396118,35	2201841,70
578	396109,91	2201789,26
579	396104,23	2201752,77
580	396103,49	2201748,66
581	396098,02	2201749,37
582	396095,90	2201730,01
583	396100,05	2201729,57
584	396098,62	2201721,67
585	396095,13	2201722,09
586	396086,90	2201673,09
587	396090,70	2201672,58
588	396088,26	2201656,03
589	396088,16	2201655,35
590	396084,38	2201655,64
591	396078,50	2201613,89
592	396078,16	2201613,94
593	396077,20	2201608,43
594	396076,81	2201601,88
595	396075,85	2201595,03
596	396077,28	2201594,94
597	396077,80	2201590,40
598	396079,17	2201590,27
599	396077,72	2201577,94
600	396076,20	2201565,80
601	396084,04	2201564,92
602	396083,16	2201552,83
603	396075,03	2201553,15
604	396071,59	2201522,87
605	396071,12	2201518,80
606	396069,25	2201502,50
607	396067,03	2201481,56
608	396062,40	2201434,10
609	396061,62	2201426,05
610	396060,18	2201411,13
611	396055,51	2201411,76
612	396051,27	2201385,47
613	396057,62	2201384,58
614	396056,88	2201376,97
615	396036,86	2201379,89
616	396035,77	2201381,70
617	396038,33	2201401,11
618	396041,20	2201408,75
619	396043,26	2201423,61
620	396049,82	2201441,77
621	396052,43	2201454,56
622	396052,10	2201469,13

Обозначение характерных точек границ	Координаты, м	
	X	Y
623	396051,92	2201477,24
624	396051,80	2201482,74
625	396051,47	2201497,12
626	396051,59	2201501,23
627	396051,62	2201502,45
628	396050,87	2201504,13
629	396051,67	2201504,47
630	396051,70	2201505,83
631	396052,03	2201518,34
632	396050,84	2201521,53
633	396051,28	2201527,40
634	396051,60	2201531,62
635	396053,68	2201559,16
636	396045,20	2201559,70
637	396037,92	2201494,00
638	396036,58	2201481,96
639	396025,64	2201383,35
640	396022,94	2201356,41
641	396022,81	2201355,17
642	396006,92	2201197,09
643	396006,80	2201195,93
644	396005,32	2201181,14
645	396002,87	2201154,79
646	396002,73	2201154,82
647	396001,32	2201154,68
648	395992,49	2201155,42
649	396077,40	2201871,32
650	396082,24	2201870,23
651	396083,32	2201875,09
652	396078,47	2201876,16
653	396111,96	2203580,44
654	396129,68	2203572,30
655	396146,34	2203580,49
656	396142,33	2203595,74
657	396118,66	2202177,10
658	396125,57	2202175,73
659	396128,21	2202189,85
660	396130,82	2202203,92
661	396133,42	2202218,01
662	396126,49	2202219,27
663	396123,88	2202205,19
664	396121,27	2202191,15
665	396153,07	2202153,84
666	396159,03	2202152,91
667	396161,10	2202164,73
668	396165,31	2202163,75
669	396167,10	2202173,47
670	396156,55	2202175,41
671	396167,44	2202429,00
672	396170,88	2202428,43
673	396171,42	2202431,49
674	396168,00	2202432,14
675	396272,33	2202971,36
676	396275,37	2202971,02
677	396275,92	2202976,05
678	396272,89	2202976,39

:319:3У1		
63:17:0301015:319:3У1		
Площадь: 700 м ²		
Обозначение характерных точек границ	Координаты, м	
	X	y
1	395502,38	1390284,05
2	395514,18	1390297,04
3	395541,74	1390326,23
4	395543,82	1390303,82
5	395529,03	1390286,71

:341:3У1		
63:17:0301015:341:3У1		
Площадь: 423 м ²		
Обозначение характерных точек границ	Координаты, м	
	X	y
1	395389,68	1390253,36
2	395408,03	1390274,07
3	395422,76	1390268,53
4	395420,83	1390267,15
5	395410,22	1390255,86
6	395409,50	1390253,89
7	395399,24	1390244,63

:358:3У1		
63:17:0301015:358:3У1		
Площадь: 1093 м ²		
Обозначение характерных точек границ	Координаты, м	
	X	y
1	395415,45	1390186,12
2	395427,12	1390199,24
3	395430,96	1390196,08
4	395443,47	1390209,42
5	395440,52	1390213,47
6	395450,13	1390224,22
7	395452,34	1390224,29
8	395455,10	1390227,35
9	395455,24	1390229,93
10	395462,59	1390238,15
11	395474,87	1390226,91
12	395423,96	1390170,45
13	395423,26	1390177,59

:361		
63:17:0301015:361		
Площадь: 701 м ²		
Обозначение характерных точек границ	Координаты, м	

	X	Y
1	395206,74	1390035,72
2	395209,85	1390030,56
3	395215,22	1390033,82
4	395236,10	1390056,43
5	395265,32	1390088,99
6	395280,70	1390106,46
7	395276,30	1390110,68
8	395263,35	1390096,06

:599		
63:17:0301015:599		
Площадь: 300 м ²		
Обозначение характерных точек границ	Координаты, м	
	X	Y
1	395227,61	1389962,58
2	395247,59	1389982,69
3	395246,49	1389984,34
4	395239,74	1389990,81
5	395220,78	1389969,42

:643		
63:17:0301015:643		
Площадь: 144 м ²		
Обозначение характерных точек границ	Координаты, м	
	X	Y
1	395817,01	1391432,63
2	395822,82	1391433,10
3	395823,90	1391420,95
4	395825,26	1391410,07
5	395818,48	1391409,50

:313		
63:17:0304010:313		
Площадь: 24 м ²		
Обозначение характерных точек границ	Координаты, м	
	X	Y
1	395905,76	1391580,03
2	395906,36	1391583,96
3	395900,43	1391584,85
4	395899,83	1391580,92

:1:3У1		
63:17:0306002:1:3У1		
Площадь: 142 м ²		
Обозначение характерных точек границ	Координаты, м	

	X	Y
1	394954,00	1392600,59
2	394969,51	1392600,60
3	394975,29	1392592,48
4	394956,50	1392592,21
5	394955,44	1392595,78

:225		
63:17:0301015:225		
Площадь: 14 м ²		
Обозначение характерных точек границ	Координаты, м	
	X	Y
1	395871,78	1391188,07
2	395871,78	1391192,06
3	395868,30	1391192,07
4	395868,30	1391188,07

:258		
63:17:0301015:258		
Площадь: 14 м ²		
Обозначение характерных точек границ	Координаты, м	
	X	Y
1	395869,04	1391198,40
2	395868,94	1391202,34
3	395865,49	1391202,31
4	395865,58	1391198,38

:113:3У1		
63:17:0306002:113:3У1		
Площадь: 139 м ²		
Обозначение характерных точек границ	Координаты, м	
	X	Y
1	394969,51	1392600,60
2	394987,42	1392600,40
3	394992,03	1392592,22
4	394979,08	1392592,54
5	394975,29	1392592,48

:173:3У1		
63:22:0000000:173:3У1		
63:22:1702004:10		
Площадь: 113 м ²		
Обозначение характерных точек границ	Координаты, м	
	X	Y
1	395251,62	2194190,07
2	395251,87	2194200,43
3	395262,77	2194201,38

Обозначение характерных точек границ	Координаты, м	
	X	Y
4	395263,09	2194191,48

:32:ЗУ1		
63:22:0000000:32:ЗУ1		
63:22:1703003:114		
Площадь: 25 м ²		
Обозначение характерных точек границ	Координаты, м	
	X	Y
1	395394,26	2195150,29
2	395397,71	2195146,67
3	395394,09	2195143,22
4	395390,65	2195146,84

:143:ЗУ1		
63:22:1703003:143:ЗУ1		
63:22:1703003:146		
Площадь: 6 м ²		
Обозначение характерных точек границ	Координаты, м	
	X	Y
1	395611,67	2197099,25
2	395609,91	2197101,01
3	395608,14	2197099,25
4	395609,91	2197097,48

:63:ЗУ1		
63:22:0000000:63:ЗУ1		
63:22:1703003:37		
Площадь: 3 м ²		
Обозначение характерных точек границ	Координаты, м	
	X	Y
1	395675,53	2197917,87
2	395674,31	2197916,64
3	395675,54	2197915,42
4	395676,75	2197916,64

:29:ЗУ1		
63:03:0000000:29:ЗУ1		
63:03:0101001:80		
Площадь: 4 м ²		
Обозначение характерных точек границ	Координаты, м	
	X	Y
1	393999,31	2203890,77
2	394001,31	2203890,80
3	394001,28	2203892,80
4	393999,28	2203892,77

:30:ЗУ1		
---------	--	--

63:03:0000000:30:3У1		
63:03:0101001:82		
Площадь: 4 м ²		
Обозначение характерных точек границ	Координаты, м	
	X	Y
1	393989,38	2203881,58
2	393991,38	2203881,61
3	393991,35	2203883,61
4	393989,35	2203883,58

:28:3У1		
63:03:0000000:28:3У1		
63:03:0101001:83		
Площадь: 4 м ²		
Обозначение характерных точек границ	Координаты, м	
	X	Y
1	393965,03	2203857,40
2	393967,04	2203857,43
3	393967,01	2203859,43
4	393965,01	2203859,40

:81:3У1		
63:22:0000000:81:3У1		
63:22:1603001:13, 63:22:1603001:15, 63:22:1603001:16		
Площадь: 12 м ²		
Обозначение характерных точек границ	Координаты, м	
	X	Y
1	393992,20	2203802,13
2	393992,20	2203804,13
3	393994,20	2203804,13
4	393994,20	2203802,13
5	393995,65	2203795,48
6	393995,65	2203797,48
7	393997,66	2203797,48
8	393997,65	2203795,48
9	394034,60	2203724,68
10	394034,61	2203726,68
11	394036,61	2203726,69
12	394036,61	2203724,69

:82:3У2		
63:22:0000000:82:3У2		
63:22:1602006:3		
Площадь: 4 м ²		
Обозначение характерных точек границ	Координаты, м	
	X	Y
1	395701,85	2198072,58
2	395703,85	2198072,58
3	395703,85	2198070,58
4	395701,85	2198070,58

:83:3У1		
---------	--	--

63:22:0000000:83:3У1		
63:22:1603001:31, 63:22:1603001:33		
Площадь: 8 м ²		
Обозначение характерных точек границ	Координаты, м	
	X	Y
1	394025,25	2203812,20
2	394027,25	2203812,20
3	394027,25	2203810,20
4	394025,25	2203810,20
5	394028,65	2203798,80
6	394030,65	2203798,81
7	394030,65	2203796,81
8	394028,65	2203796,81

:699:3У1		
63:03:0301010:699:3У1		
Площадь: 302 м ²		
Обозначение характерных точек границ	Координаты, м	
	X	Y
1	396251,97	2202915,09
2	396281,83	2202931,50
3	396277,17	2202908,74

:1:3У1		
63:22:1702004:1:3У1		
Площадь: 588 м ²		
Обозначение характерных точек границ	Координаты, м	
	X	Y
1	395246,52	2193986,95
2	395247,34	2194011,70
3	395256,54	2193977,92
4	395255,65	2193954,44
5	395250,08	2194116,00
6	395250,61	2194144,73
7	395263,43	2194187,76
8	395262,67	2194158,76

:740		
63:03:0301010:740		
Площадь: 15 м ²		
Обозначение характерных точек границ	Координаты, м	
	X	Y
1	396275,34	2202971,05
2	396275,89	2202976,02
3	396272,91	2202976,35
4	396272,35	2202971,38

:741		
------	--	--

63:03:0301010:741		
Площадь: 16 м ²		
Обозначение характерных точек границ	Координаты, м	
	X	Y
1	396275,56	2203149,44
2	396274,73	2203153,36
3	396270,81	2203152,53
4	396270,92	2203152,05
5	396271,53	2203149,10
6	396271,64	2203148,62

:646:3У1		
63:03:0401004:646:3У1		
Площадь: 42 м ²		
Обозначение характерных точек границ	Координаты, м	
	X	Y
1	395423,76	2198286,74
2	395428,18	2198288,18
3	395429,02	2198279,01
4	395424,51	2198277,57

:3441:3У1		
63:22:0000000:3441:3У1		
Площадь: 133 м ²		
Обозначение характерных точек границ	Координаты, м	
	X	Y
1	393942,80	2203749,00
2	393944,43	2203751,40
3	393947,24	2203749,63
4	393945,71	2203747,21
5	394034,43	2203908,32
6	394040,28	2203913,17
7	394045,33	2203907,36
8	394039,41	2203902,36
9	394146,15	2203982,71
10	394146,68	2203990,72
11	394154,58	2203990,10
12	394154,07	2203982,09

:3		
63:22:1603001:3		
Площадь: 6 м ²		
Обозначение характерных точек границ	Координаты, м	
	X	Y
1	394329,06	2203685,32
2	394330,65	2203686,52
3	394328,84	2203688,88
4	394327,22	2203687,75

:4		
63:22:1603001:4		
Площадь: 6 м ²		
Обозначение характерных точек границ	Координаты, м	
	X	y
1	394274,13	2203996,23
2	394272,98	2203998,99
3	394274,82	2203999,77
4	394275,99	2203996,94

:44:ЗУ1		
63:22:1703004:44:ЗУ1		
Площадь: 110 м ²		
Обозначение характерных точек границ	Координаты, м	
	X	y
1	395648,01	2197992,72
2	395648,69	2197998,70
3	395666,68	2197995,77
4	395666,48	2197989,77

:541:ЗУ1		
63:03:0301053:541:ЗУ1		
Площадь: 249 м ²		
Обозначение характерных точек границ	Координаты, м	
	X	y
1	396194,53	2202373,79
2	396199,96	2202407,73
3	396207,78	2202405,49
4	396205,98	2202397,80
5	396203,65	2202389,40
6	396203,28	2202386,74
7	396202,57	2202381,64
8	396201,95	2202377,15
9	396204,55	2202375,85
10	396203,90	2202372,60

:23:ЗУ1		
63:22:1503008:23:ЗУ1		
Площадь: 61 м ²		
Обозначение характерных точек границ	Координаты, м	
	X	y
1	394042,39	2205873,17
2	394051,83	2205868,46
3	394052,14	2205860,71
4	394042,50	2205867,91

:727		
63:22:1503008:727		

Площадь: 9 м ²		
Обозначение характерных точек границ	Координаты, м	
	X	Y
1	394022,94	2206548,87
2	394022,15	2206590,68
3	394022,17	2206578,56
4	394022,63	2206550,43
5	394022,66	2206548,87

:754:3У1 63:22:1503008:754:3У1 Площадь: 3161 м ²		
Обозначение характерных точек границ	Координаты, м	
	X	Y
1	394170,43	2204648,91
2	394177,88	2204510,99
3	394184,76	2204465,00
4	394190,05	2204418,97
5	394207,34	2204267,10
6	394211,75	2204230,10
7	394195,61	2204279,37
8	394177,64	2204408,85
9	394255,28	2204097,20
10	394282,96	2204065,94
11	394263,73	2204071,38

:426:3У1 63:22:1703003:426:3У1 Площадь: 643 м ²		
Обозначение характерных точек границ	Координаты, м	
	X	Y
1	395492,08	2197841,80
2	395493,74	2197842,24
3	395494,81	2197832,20
4	395493,22	2197831,77
5	395522,86	2197022,71
6	395523,28	2197026,66
7	395531,56	2197025,36
8	395533,69	2197060,02
9	395536,32	2197102,62
10	395537,34	2197119,40
11	395533,82	2197124,49
12	395534,48	2197130,56
13	395541,43	2197120,54
14	395540,22	2197101,34
15	395539,58	2197091,14
16	395538,58	2197089,98
17	395538,15	2197086,05
18	395539,22	2197084,70
19	395537,61	2197058,74
20	395535,41	2197022,88
21	395535,20	2197022,62
22	395534,91	2197020,81
23	395543,39	2197855,70

Обозначение характерных точек границ	Координаты, м	
	X	Y
24	395555,20	2197858,85
25	395556,55	2197848,64
26	395550,19	2197846,93
27	395634,85	2197869,65
28	395634,88	2197869,88
29	395635,99	2197880,30
30	395636,92	2197880,56
31	395642,89	2197880,24
32	395641,72	2197870,12
33	395637,88	2197870,46

:1438		
63:22:0000000:1438		
Площадь: 1261 м ²		
Обозначение характерных точек границ	Координаты, м	
	X	Y
1	394050,72	2206582,82
2	394050,69	2206585,11
3	394044,94	2206585,00
4	394044,03	2206606,37
5	394021,82	2206608,06
6	394022,96	2206548,91
7	394030,68	2206548,80
8	394046,01	2206559,58
9	394045,03	2206582,71

:1:3У1		
63:22:1602011:1:3У1		
Площадь: 3860 м ²		
Обозначение характерных точек границ	Координаты, м	
	X	Y
1	395279,69	2201360,22
2	395298,55	2201351,41
3	395344,48	2201249,16
4	395412,22	2201112,25
5	395455,97	2201042,07
6	395492,31	2200971,04
7	395548,97	2200870,72
8	395532,23	2200867,42
9	395529,91	2200875,64
10	395520,07	2200902,66

:722		
63:22:1602011:722		
Площадь: 4 м ²		
Обозначение характерных точек границ	Координаты, м	
	X	Y

Обозначение характерных точек границ	Координаты, м	
	X	Y
1	395981,88	2201116,94
2	395983,23	2201118,42
3	395981,75	2201119,77
4	395980,40	2201118,29

:514		
63:03:0301055:514		
Площадь: 29 м ²		
Обозначение характерных точек границ	Координаты, м	
	X	Y
1	396195,27	2202353,66
2	396195,64	2202356,20
3	396196,55	2202362,32
4	396196,06	2202362,39
5	396193,19	2202362,80
6	396191,96	2202354,13

:721		
63:22:1602011:721		
Площадь: 4 м ²		
Обозначение характерных точек границ	Координаты, м	
	X	Y
1	395983,22	2201142,17
2	395984,56	2201143,65
3	395983,06	2201144,98
4	395981,73	2201143,48

:734:3У1		
63:03:0401018:734:3У1		
Площадь: 141 м ²		
Обозначение характерных точек границ	Координаты, м	
	X	Y
1	395257,33	2194346,69
2	395258,08	2194364,53
3	395268,30	2194363,46
4	395263,89	2194350,00
5	395263,70	2194346,04

:151:3У1		
63:22:0305002:151:3У1		
Площадь: 105 м ²		
Обозначение характерных точек границ	Координаты, м	
	X	Y
1	395256,63	2194330,07

Обозначение характерных точек границ	Координаты, м	
	X	Y
2	395257,33	2194346,69
3	395263,70	2194346,04
4	395262,88	2194329,49

:138
63:22:1602006:138
Площадь: 6 м ²

Обозначение характерных точек границ	Координаты, м	
	X	Y
1	395590,57	2200206,95
2	395592,57	2200206,95
3	395592,57	2200209,95
4	395590,57	2200209,94

:764:3У1
63:22:1602011:764:3У1
Площадь: 1902 м ²

Обозначение характерных точек границ	Координаты, м	
	X	Y
1	395490,21	2200611,06
2	395496,57	2200625,99
3	395506,62	2200641,83
4	395517,85	2200652,67
5	395530,75	2200659,79
6	395546,27	2200666,24
7	395560,50	2200670,26
8	395557,77	2200735,54
9	395545,56	2200814,03
10	395539,94	2200837,88
11	395540,42	2200837,94
12	395543,91	2200838,58
13	395550,66	2200803,26
14	395553,79	2200767,68
15	395562,27	2200741,50
16	395574,72	2200669,07
17	395547,91	2200661,51
18	395522,20	2200646,67
19	395504,92	2200621,70
20	395491,55	2200611,56
21	395532,23	2200867,42
22	395548,97	2200870,72
23	395542,67	2200845,08
24	395539,41	2200844,47
25	395538,42	2200844,35
26	395536,69	2200851,71

:7
63:03:0301005:7

Площадь: 100 м ²		
Обозначение характерных точек границ	Координаты, м	
	X	Y
1	396158,76	2202156,05
2	396160,75	2202166,44
3	396163,98	2202165,93
4	396164,73	2202170,75
5	396156,02	2202172,08
6	396153,57	2202156,92

:7773:ЗУ1 63:22:1702001:7773:ЗУ1		
Площадь: 101 м ²		
Обозначение характерных точек границ	Координаты, м	
	X	Y
1	395255,24	2194297,14
2	395255,93	2194313,57
3	395262,07	2194312,99
4	395261,25	2194296,36
5	395255,84	2194297,08

:7776:ЗУ1 63:22:1702001:7776:ЗУ1		
Площадь: 103 м ²		
Обозначение характерных точек границ	Координаты, м	
	X	Y
1	395255,93	2194313,57
2	395256,63	2194330,07
3	395262,88	2194329,49
4	395262,07	2194312,99

:632:ЗУ1 63:03:0401004:632:ЗУ1		
Площадь: 17 м ²		
Обозначение характерных точек границ	Координаты, м	
	X	Y
1	395437,99	2198159,10
2	395438,65	2198161,34
3	395440,97	2198151,64
4	395439,63	2198147,33

:52 63:22:1503008:52		
Площадь: 30 м ²		
Обозначение характерных точек границ	Координаты, м	
	X	Y
1	394069,19	2206002,53
2	394063,81	2206001,37

Обозначение характерных точек границ	Координаты, м	
	X	Y
3	394064,95	2205996,05
4	394070,34	2205997,20

:199:3У1
63:22:1703003:199:3У1
Площадь: 358 м ²

Обозначение характерных точек границ	Координаты, м	
	X	Y
1	395323,49	2195063,16
2	395324,57	2195074,61
3	395329,73	2195070,82
4	395331,76	2195052,36
5	395331,58	2195052,33
6	395331,67	2195148,80
7	395334,30	2195176,40
8	395336,12	2195176,27
9	395343,30	2195168,39
10	395347,54	2195172,25
11	395347,74	2195160,82
12	395344,72	2195157,25
13	395333,99	2195150,94

:545
63:03:0301023:545
Площадь: 9 м ²

Обозначение характерных точек границ	Координаты, м	
	X	Y
1	395655,39	2203751,59
2	395658,38	2203751,63
3	395658,33	2203754,63
4	395655,34	2203754,59

:3903
63:22:0000000:3903
Площадь: 80 м ²

Обозначение характерных точек границ	Координаты, м	
	X	Y
1	395560,73	2197707,25
2	395561,56	2197707,37
3	395561,28	2197709,35
4	395560,46	2197709,23
5	395551,01	2197774,66
6	395552,22	2197774,83
7	395551,95	2197776,81
8	395550,73	2197776,64
9	395564,84	2197677,68
10	395565,13	2197675,68

Обозначение характерных точек границ	Координаты, м	
	X	Y
11	395565,93	2197675,80
12	395565,65	2197677,79
13	395546,36	2197806,76
14	395547,77	2197806,97
15	395547,50	2197808,95
16	395546,09	2197808,76
17	395555,38	2197742,47
18	395556,67	2197742,66
19	395556,40	2197744,65
20	395555,09	2197744,47
21	395483,27	2198502,58
22	395485,12	2198525,74
23	395482,26	2198527,75
24	395480,55	2198504,50

:23:3У2		
63:22:1503008:23:3У2		
Площадь: 35 м ²		
Обозначение характерных точек границ	Координаты, м	
	X	Y
1	394042,50	2205867,90
2	394052,14	2205860,70
3	394052,24	2205858,47
4	394042,59	2205862,73

:82:3У1		
63:22:0000000:82:3У1		
63:22:1603001:23, 63:22:1603001:24, 63:22:1603001:26		
Площадь: 12 м ²		
Обозначение характерных точек границ	Координаты, м	
	X	Y
1	394012,85	2203808,44
2	394014,85	2203808,44
3	394014,85	2203806,44
4	394012,85	2203806,44
5	394030,20	2203769,94
6	394030,20	2203771,94
7	394032,20	2203771,94
8	394032,20	2203769,94
9	394043,40	2203733,26
10	394045,40	2203733,26
11	394045,40	2203731,25
12	394043,40	2203731,26

:565	
63:03:0101002:565	
Площадь: 363 м ²	
Обозначение характерных точек границ	Координаты, м

	X	y
1	394024,01	2205858,68
2	394040,58	2205857,29
3	394040,59	2205851,54
4	394048,24	2205851,21
5	394049,41	2205850,09
6	394049,89	2205841,32
7	394024,94	2205840,95

**Приложение 3. Перечень координат характерных точек
публичных сервитутов**

ПС1		
Площадь: 1677 м ²		
Обозначение характерных точек границ	Координаты, м	
	X	Y
1	395692,89	1390615,13
2	395701,53	1390633,46
3	395705,30	1390631,80
4	395705,91	1390631,53
5	395711,26	1390641,49
6	395755,98	1390620,30
7	395742,34	1390591,75

ПС2		
63:22-6.1618		
Площадь: 72840 м ²		
Обозначение характерных точек границ	Координаты, м	
	X	Y
1	395362,32	2195455,08
2	395367,51	2195508,17
3	395392,03	2195681,81
4	395392,03	2195702,04
5	395399,97	2195793,99
6	395408,32	2195866,30
7	395418,98	2195949,12
8	395426,51	2196014,74
9	395439,79	2196163,37
10	395447,71	2196236,69
11	395458,60	2196353,76
12	395462,99	2196391,32
13	395463,53	2196395,70
14	395464,16	2196401,32
15	395465,00	2196408,22
16	395468,85	2196441,39
17	395470,18	2196452,72
18	395479,93	2196536,04
19	395491,70	2196671,73
20	395494,83	2196697,81
21	395553,88	2196691,84
22	395546,93	2196624,20
23	395546,50	2196619,46
24	395538,64	2196534,47
25	395520,98	2196417,79
26	395520,29	2196410,29
27	395519,11	2196397,84
28	395510,78	2196307,59
29	395508,91	2196269,35
30	395505,97	2196221,79
31	395502,74	2196194,79
32	395497,24	2196167,94
33	395489,56	2196095,00
34	395483,28	2196036,06
35	395478,38	2195967,93
36	395477,08	2195950,24

ПС2		
63:22-6.1618		
Площадь: 72840 м ²		
Обозначение характерных точек границ	Координаты, м	
	X	Y
37	395468,65	2195878,91
38	395459,54	2195803,67
39	395449,36	2195700,86
40	395433,67	2195496,93
41	395429,88	2195447,78
1	395362,32	2195455,08
ПС3		
Площадь: 2317 м ²		
Обозначение характерных точек границ	Координаты, м	
	X	Y
1	395441,42	2198526,20
2	395442,20	2198528,15
3	395443,25	2198530,77
4	395445,32	2198553,78
5	395445,84	2198559,87
6	395489,77	2198528,62
7	395489,01	2198525,19
8	395488,60	2198523,29
9	395486,93	2198500,00
10	395486,97	2198493,79
11	395443,41	2198524,79
12	395694,92	2198345,44
13	395697,75	2198362,10
14	395698,35	2198368,33
15	395698,88	2198373,95
16	395719,95	2198364,53
17	395718,83	2198353,46
18	395718,27	2198347,77
19	395716,55	2198330,13

ПС4		
Площадь: 556 м ²		
Обозначение характерных точек границ	Координаты, м	
	X	Y
1	395669,04	2198029,71
2	395673,88	2198069,99
3	395680,81	2198070,33
4	395680,48	2198067,61
5	395682,28	2198061,85
6	395685,56	2198058,68
7	395689,14	2198057,16
8	395694,29	2198056,20
9	395708,60	2198057,70
10	395708,31	2198054,91
11	395708,01	2198052,05
12	395696,83	2198050,85
13	395691,39	2198050,08
14	395689,38	2198049,80
15	395685,33	2198047,66
16	395681,36	2198043,96
17	395677,42	2198038,57
18	395676,18	2198029,30

Приложение 4. Перечень координат характерных точек границ земельных участков в отношении которых предусмотрено исправление реестровых ошибок

:325		
63:17:0000000:325		
Площадь: 137823 м ²		
Обозначение характерных точек границ	Координаты, м	
	X	Y
1	394708,78	1389571,73
2	394710,08	1389571,35
3	394731,32	1389587,22
4	394739,17	1389592,75
5	394739,96	1389591,45
6	394741,62	1389592,45
7	394740,77	1389593,84
8	394751,60	1389601,21
9	394752,62	1389601,19
10	394752,64	1389601,92
11	394806,38	1389638,50
12	394832,67	1389655,81
13	394864,95	1389677,08
14	394864,98	1389677,10
15	394884,77	1389693,53
16	394924,40	1389726,58
17	394955,53	1389760,44
18	394974,98	1389781,56
19	395022,79	1389833,50
20	395165,06	1389988,03
21	395193,88	1390019,95
22	395204,27	1390029,92
23	395207,79	1390030,07
24	395209,74	1390030,14
25	395215,31	1390033,51
26	395250,53	1390071,89
27	395280,74	1390106,46
28	395287,39	1390113,99
29	395286,66	1390118,16
30	395287,98	1390119,65
31	395288,71	1390120,43
32	395290,94	1390120,35
33	395293,23	1390120,23
34	395295,48	1390122,38
35	395295,43	1390124,97
36	395296,88	1390126,64
37	395299,46	1390126,64
38	395299,94	1390127,15
39	395333,59	1390163,13
40	395353,41	1390185,43
41	395361,14	1390194,13
42	395369,28	1390203,27
43	395376,71	1390211,64
44	395384,82	1390220,74
45	395387,95	1390224,30
46	395395,05	1390232,17

Обозначение характерных точек границ	Координаты, м	
	X	Y
47	395408,40	1390246,96
48	395408,54	1390251,36
49	395409,43	1390253,79
50	395409,50	1390253,89
51	395410,22	1390255,86
52	395420,83	1390267,15
53	395422,76	1390268,53
54	395429,33	1390273,26
55	395429,32	1390271,63
56	395432,27	1390271,62
57	395432,29	1390274,56
58	395431,18	1390274,56
59	395454,42	1390301,41
60	395528,16	1390387,00
61	395530,18	1390389,78
62	395532,59	1390393,06
63	395536,67	1390398,63
64	395539,05	1390401,89
65	395545,77	1390411,07
66	395546,66	1390410,00
67	395548,91	1390411,90
68	395547,55	1390413,51
69	395554,69	1390423,30
70	395556,20	1390424,84
71	395608,99	1390482,13
72	395636,30	1390511,79
73	395636,72	1390512,52
74	395638,63	1390515,80
75	395642,90	1390523,20
76	395643,94	1390525,02
77	395645,59	1390527,88
78	395647,92	1390531,75
79	395649,19	1390533,82
80	395652,69	1390540,06
81	395654,04	1390542,24
82	395659,58	1390552,77
83	395660,25	1390554,12
84	395661,45	1390556,36
85	395665,48	1390563,89
86	395667,24	1390567,20
87	395667,37	1390567,43
88	395683,28	1390597,20
89	395684,01	1390598,56
90	395684,95	1390600,33
91	395692,89	1390615,13
92	395701,53	1390633,46
93	395705,30	1390631,80
94	395705,91	1390631,53
95	395714,03	1390646,65
96	395714,50	1390647,53
97	395715,45	1390649,29
98	395715,92	1390650,18
99	395724,42	1390666,00
100	395724,88	1390667,06
101	395727,16	1390672,31
102	395733,40	1390686,63

Обозначение характерных точек границ	Координаты, м	
	X	Y
103	395734,05	1390688,15
104	395734,86	1390689,98
105	395735,59	1390691,69
106	395741,87	1390706,09
107	395743,27	1390708,56
108	395746,47	1390716,63
109	395772,60	1390782,95
110	395813,10	1390885,80
111	395822,18	1390910,71
112	395823,56	1390914,49
113	395828,57	1390928,26
114	395834,57	1390955,48
115	395838,82	1390976,71
116	395839,93	1390980,77
117	395842,57	1390995,44
118	395843,27	1390995,45
119	395844,50	1390995,46
120	395844,48	1390997,46
121	395843,70	1390997,45
122	395842,85	1390997,45
123	395842,83	1390997,74
124	395842,88	1390999,79
125	395844,29	1391053,22
126	395844,55	1391063,26
127	395844,65	1391067,10
128	395844,77	1391071,68
129	395844,89	1391076,20
130	395843,92	1391098,49
131	395840,89	1391166,76
132	395835,83	1391238,21
133	395834,78	1391260,79
134	395837,34	1391260,94
135	395837,16	1391263,89
136	395834,63	1391263,74
137	395832,64	1391306,16
138	395834,55	1391306,18
139	395834,53	1391309,11
140	395832,50	1391309,11
141	395832,43	1391310,59
142	395831,33	1391333,99
143	395826,03	1391395,58
144	395825,22	1391405,36
145	395826,17	1391409,27
146	395825,26	1391410,07
147	395823,90	1391420,95
148	395822,82	1391433,10
149	395819,73	1391469,38
150	395799,16	1391506,06
151	395791,56	1391520,75
152	395787,28	1391531,23
153	395778,38	1391547,70
154	395766,80	1391564,90
155	395764,27	1391569,45
156	395760,81	1391573,78
157	395757,83	1391578,21
158	395752,51	1391586,10

Обозначение характерных точек границ	Координаты, м	
	X	Y
159	395748,73	1391592,10
160	395746,75	1391601,47
161	395743,38	1391600,63
162	395738,96	1391607,61
163	395738,95	1391608,52
164	395738,89	1391612,05
165	395738,48	1391640,12
166	395739,70	1391643,69
167	395744,70	1391658,29
168	395725,99	1391680,68
169	395738,04	1391694,29
170	395767,55	1391718,28
171	395786,19	1391683,89
172	395788,09	1391680,38
173	395800,74	1391657,01
174	395817,53	1391624,26
175	395838,51	1391583,35
176	395849,80	1391555,25
177	395852,80	1391548,81
178	395872,36	1391498,32
179	395875,51	1391490,43
180	395875,73	1391489,87
181	395867,77	1391467,80
182	395870,20	1391449,27
183	395870,35	1391448,09
184	395874,30	1391425,98
185	395880,77	1391389,83
186	395879,85	1391389,70
187	395881,15	1391370,16
188	395881,47	1391370,15
189	395881,66	1391364,90
190	395881,67	1391364,43
191	395882,62	1391337,94
192	395883,43	1391326,08
193	395883,85	1391320,09
194	395883,89	1391319,46
195	395884,11	1391316,26
196	395884,52	1391310,28
197	395887,97	1391259,88
198	395889,42	1391238,74
199	395897,05	1391127,25
200	395893,36	1391123,40
201	395893,77	1391122,28
202	395897,42	1391121,84
203	395900,16	1391081,80
204	395899,59	1391064,64
205	395899,59	1391064,54
206	395898,90	1391062,64
207	395897,71	1391044,90
208	395897,69	1391044,54
209	395897,61	1391043,35
210	395897,16	1391038,92
211	395893,57	1391006,06
212	395891,76	1391006,68
213	395890,83	1391003,97
214	395890,30	1391004,13

Обозначение характерных точек границ	Координаты, м	
	X	Y
215	395889,74	1391002,28
216	395892,89	1391001,32
217	395888,78	1390980,70
218	395888,70	1390980,46
219	395888,70	1390977,46
220	395884,87	1390963,62
221	395884,02	1390960,07
222	395882,71	1390954,51
223	395881,27	1390954,86
224	395880,80	1390952,92
225	395882,26	1390952,57
226	395874,79	1390920,69
227	395865,89	1390898,60
228	395864,93	1390898,90
229	395864,31	1390896,99
230	395865,14	1390896,74
231	395821,57	1390788,50
232	395819,42	1390783,53
233	395800,89	1390739,74
234	395786,73	1390703,59
235	395782,72	1390692,32
236	395768,86	1390657,56
237	395763,59	1390648,87
238	395755,99	1390630,68
239	395755,60	1390629,75
240	395752,00	1390621,12
241	395750,68	1390617,98
242	395747,60	1390610,59
243	395747,43	1390610,19
244	395746,05	1390606,90
245	395745,48	1390605,53
246	395744,71	1390603,69
247	395722,88	1390554,45
248	395722,58	1390550,70
249	395704,26	1390519,59
250	395695,82	1390505,25
251	395676,29	1390482,83
252	395672,43	1390478,41
253	395611,74	1390402,77
254	395611,74	1390399,53
255	395609,89	1390397,04
256	395607,01	1390396,52
257	395601,94	1390390,77
258	395602,59	1390386,96
259	395601,36	1390385,42
260	395597,81	1390384,57
261	395584,66	1390370,46
262	395583,80	1390371,23
263	395582,52	1390369,77
264	395583,34	1390369,05
265	395571,16	1390356,00
266	395570,90	1390355,72
267	395568,37	1390353,13
268	395541,79	1390325,96
269	395541,74	1390326,23
270	395514,18	1390297,04

Обозначение характерных точек границ	Координаты, м	
	X	Y
271	395502,38	1390284,05
272	395503,07	1390284,09
273	395466,57	1390244,62
274	395453,42	1390230,48
275	395453,63	1390227,23
276	395451,98	1390225,25
277	395449,33	1390225,03
278	395439,39	1390213,53
279	395442,48	1390209,52
280	395430,48	1390197,30
281	395426,95	1390200,24
282	395417,32	1390189,63
283	395416,61	1390190,27
284	395415,31	1390188,83
285	395416,02	1390188,19
286	395379,73	1390148,21
287	395323,86	1390085,75
288	395285,79	1390044,75
289	395248,25	1390001,34
290	395245,78	1389998,08
291	395243,07	1389994,56
292	395239,74	1389990,81
293	395220,78	1389969,42
294	395211,80	1389959,31
295	395209,05	1389956,34
296	395181,97	1389929,50
297	395167,49	1389910,38
298	395098,89	1389831,10
299	395061,14	1389792,09
300	395020,78	1389751,69
301	395012,72	1389744,10
302	395001,74	1389733,80
303	394981,27	1389714,57
304	394981,00	1389710,74
305	394979,33	1389709,54
306	394976,52	1389709,42
307	394962,72	1389696,97
308	394909,61	1389647,31
309	394857,77	1389605,38
310	394855,90	1389603,87
311	394853,27	1389600,81
312	394850,35	1389595,07
313	394848,76	1389586,57
314	394847,58	1389585,69
315	394848,73	1389584,15
316	394849,31	1389579,20
317	394826,60	1389566,40
318	394825,26	1389567,83
319	394821,39	1389572,10
320	394817,99	1389572,36
321	394814,63	1389569,05
322	394809,01	1389568,38
323	394786,59	1389553,32
324	394784,14	1389553,84
325	394783,59	1389551,29
326	394771,94	1389543,46

Обозначение характерных точек границ	Координаты, м	
	X	Y
327	394766,86	1389540,08
328	394763,59	1389537,85
329	394759,60	1389535,17
330	394752,75	1389540,11
331	394744,23	1389546,33
332	394804,73	1389573,76
333	394805,60	1389571,94
334	394807,40	1389572,81
335	394806,53	1389574,62
336	394823,09	1389572,64
337	394823,36	1389572,03
338	394823,91	1389570,83
339	394825,73	1389571,66
340	394825,10	1389573,08
341	394824,91	1389573,47
342	394849,55	1389663,64
343	394852,55	1389663,63
344	394852,55	1389666,63
345	394849,55	1389666,64
346	395538,98	1390396,90
347	395539,94	1390396,12
348	395540,54	1390395,64
349	395541,79	1390397,19
350	395541,23	1390397,66
351	395540,24	1390398,45
352	395549,82	1390415,56
353	395549,93	1390415,47
354	395552,04	1390413,55
355	395554,07	1390415,76
356	395551,96	1390417,67
357	395551,84	1390417,78
358	395591,39	1391924,43
359	395602,89	1391932,65
360	395617,67	1391915,41
361	395630,33	1391900,18
362	395640,29	1391886,99
363	395649,25	1391875,13
364	395659,44	1391859,09
365	395677,55	1391842,55
366	395681,89	1391838,58
367	395705,50	1391809,32
368	395721,30	1391789,73
369	395720,65	1391789,24
370	395721,81	1391787,68
371	395722,53	1391788,21
372	395755,30	1391748,20
373	395767,31	1391730,69
374	395767,98	1391729,71
375	395765,48	1391726,60
376	395735,79	1391698,96
377	395720,39	1391687,78
378	395719,66	1391688,71
379	395724,11	1391692,27
380	395728,88	1391697,32
381	395730,25	1391698,78
382	395741,92	1391710,17

Обозначение характерных точек границ	Координаты, м	
	X	Y
383	395754,97	1391722,25
384	395759,49	1391726,72
385	395762,93	1391730,12
386	395751,20	1391744,16
387	395754,55	1391748,21
388	395753,01	1391749,50
389	395749,89	1391745,72
390	395698,34	1391807,40
391	395696,72	1391809,16
392	395685,50	1391821,45
393	395605,85	1390478,12
394	395605,85	1390475,11
395	395608,85	1390475,10
396	395608,86	1390478,10
397	395621,38	1390455,80
398	395623,19	1390454,28
399	395624,13	1390455,45
400	395622,38	1390457,08
401	395648,04	1390530,42
402	395650,65	1390528,95
403	395652,13	1390531,55
404	395649,52	1390533,03
405	395657,10	1390544,36
406	395659,79	1390543,02
407	395661,12	1390545,72
408	395658,43	1390547,04
409	395746,41	1390663,99
410	395748,09	1390662,90
411	395749,18	1390664,57
412	395747,51	1390665,68
413	395751,38	1390674,76
414	395753,30	1390674,19
415	395753,79	1390675,86
416	395753,86	1390676,12
417	395753,22	1390676,30
418	395751,95	1390676,67
419	395762,49	1391593,09
420	395762,50	1391591,09
421	395764,50	1391591,12
422	395764,49	1391593,12
423	395838,27	1391211,18
424	395838,50	1391208,19
425	395841,49	1391208,42
426	395841,26	1391211,41
427	395846,06	1391022,75
428	395849,07	1391022,76
429	395849,07	1391025,75
430	395846,07	1391025,75
431	395846,17	1391070,50
432	395848,74	1391068,95
433	395850,29	1391071,51
434	395847,72	1391073,07
435	395846,74	1391056,89
436	395849,74	1391056,88
437	395849,74	1391059,88
438	395846,75	1391059,88

Обозначение характерных точек границ	Координаты, м	
	X	Y
439	395846,96	1391110,43
440	395847,21	1391107,45
441	395850,20	1391107,70
442	395849,94	1391110,69
443	395850,30	1391058,67
444	395852,44	1391058,65
445	395853,30	1391058,65
446	395853,30	1391059,15
447	395853,33	1391061,65
448	395850,33	1391061,67
449	395853,33	1390957,00
450	395855,48	1390956,43
451	395856,93	1390956,08
452	395859,16	1390955,52
453	395859,52	1390956,97
454	395859,86	1390958,36
455	395857,62	1390958,91
456	395856,17	1390959,30
457	395854,04	1390959,86
458	395853,68	1390958,41
459	395864,15	1390985,54
460	395866,15	1390985,50
461	395866,19	1390987,50
462	395864,19	1390987,54
463	395865,49	1391202,31
464	395865,58	1391198,38
465	395869,04	1391198,40
466	395868,94	1391202,34
467	395868,30	1391188,07
468	395871,78	1391188,07
469	395871,78	1391192,06
470	395868,30	1391192,07
471	395880,42	1390961,09
472	395882,27	1390960,34
473	395883,39	1390963,13
474	395881,53	1390963,88
475	395890,06	1391043,87
476	395892,62	1391042,30
477	395894,19	1391044,85
478	395891,65	1391046,43
479	395894,37	1391058,56
480	395895,47	1391058,53
481	395896,37	1391058,48
482	395896,44	1391060,48
483	395894,45	1391060,56
484	395894,44	1391060,39
:3377		
63:17:0000000:3377		
Площадь: 10335 м ²		
Обозначение характерных точек границ	Координаты, м	
	X	Y
1	395899,14	1391051,16
2	395899,59	1391064,54
3	395903,71	1391075,77

Обозначение характерных точек границ	Координаты, м	
	X	Y
4	395903,77	1391085,55
5	395904,14	1391077,96
6	395904,58	1391074,94
7	395875,73	1391489,87
8	395879,50	1391499,03
9	395885,22	1391468,95
10	395878,60	1391450,40
11	395877,34	1391485,81
12	395772,43	1391723,15
13	395778,76	1391729,68
14	395779,69	1391730,49
15	395793,35	1391710,24
16	395799,43	1391701,22
17	395801,69	1391697,86
18	395779,07	1391713,52
19	395890,81	1390985,19
20	395894,23	1390997,50
21	395895,63	1391008,90
22	395898,25	1391027,36
23	395898,70	1391037,86
24	395898,72	1391038,46
25	395898,86	1391042,54
26	395898,90	1391044,00
27	395900,07	1391043,47
28	395909,49	1391039,23
29	395909,20	1391035,81
30	395908,82	1391031,30
31	395907,05	1391010,28
32	395901,94	1391012,73
33	395898,79	1391005,25
34	395898,49	1391002,15
35	395755,74	1390622,36
36	395756,46	1390624,16
37	395757,75	1390623,64
38	395761,13	1390630,19
39	395767,12	1390649,31
40	395781,37	1390643,17
41	395768,25	1390614,52
42	395756,03	1390620,31
43	395756,85	1390621,91
44	395878,96	1391440,41
45	395890,70	1391436,08
46	395892,65	1391420,62
47	395891,59	1391420,82
48	395886,02	1391390,32
49	395880,77	1391389,83
50	395880,44	1391398,88
51	395879,33	1391429,96
52	395722,58	1390550,70
53	395730,75	1390567,63
54	395735,92	1390578,34
55	395742,36	1390591,70
56	395754,25	1390586,07
57	395746,94	1390571,70
58	395742,34	1390562,66
59	395738,24	1390554,61

Обозначение характерных точек границ	Координаты, м	
	X	Y
60	395734,73	1390556,91
61	395730,57	1390550,50
62	395734,76	1390547,77
63	395732,98	1390544,29
64	395761,15	1390518,49
65	395758,28	1390513,77
66	395734,29	1390524,93
67	395722,88	1390541,04
68	395881,47	1391370,15
69	395897,07	1391371,36
70	395897,60	1391365,51
71	395906,53	1391208,15
72	395908,40	1391157,66
73	395899,98	1391157,80
74	395901,12	1391139,09
75	395903,50	1391090,86
76	395901,81	1391106,02
77	395898,90	1391108,31
78	395898,13	1391121,76
79	395897,42	1391121,84
80	395897,05	1391127,25
81	395898,43	1391128,70
82	395900,04	1391150,50
83	395896,75	1391176,33
84	395892,10	1391238,66
85	395888,23	1391285,75
86	395886,06	1391316,48
87	395881,66	1391364,90
88	395767,20	1390649,65
89	395768,89	1390657,55
90	395782,72	1390692,32
91	395786,73	1390703,59
92	395800,89	1390739,74
93	395819,42	1390783,53
94	395821,57	1390788,50
95	395874,79	1390920,69
96	395884,02	1390960,07
97	395884,87	1390963,62
98	395888,70	1390977,46
99	395888,73	1390975,91
100	395885,52	1390963,46
101	395885,26	1390962,45
102	395897,37	1390958,48
103	395896,82	1390955,68
104	395892,83	1390935,31
105	395891,76	1390929,81
106	395890,14	1390924,75
107	395874,49	1390875,82
108	395873,82	1390873,77
109	395865,44	1390877,59
110	395863,68	1390878,39
111	395861,16	1390872,43
112	395869,21	1390869,01
113	395839,31	1390786,51
114	395837,12	1390780,16
115	395821,51	1390743,97

Обозначение характерных точек границ	Координаты, м	
	X	Y
116	395822,76	1390743,46
117	395822,35	1390742,45
118	395804,26	1390697,43
119	395791,19	1390703,86
120	395777,42	1390673,42

:3385
63:17:0000000:3385
Площадь: 28037 м ²

Обозначение характерных точек границ	Координаты, м	
	X	Y
1	395019,58	1393599,02
2	395019,83	1393605,36
3	395021,44	1393608,29
4	395021,43	1393610,67
5	395020,16	1393613,95
6	395022,79	1393629,45
7	395023,68	1393641,40
8	395023,78	1393645,65
9	395021,61	1393654,85
10	395025,32	1393664,93
11	395022,94	1393679,80
12	395036,71	1393680,45
13	395033,09	1393642,97
14	395024,50	1393599,03
15	395023,38	1393599,03
16	394954,26	1393598,72
17	394964,73	1393607,27
18	394964,29	1393598,76
19	395602,89	1391932,65
20	395605,16	1391934,28
21	395608,42	1391936,61
22	395611,51	1391938,81
23	395634,55	1391911,31
24	395671,99	1391866,61
25	395713,80	1391816,10
26	395723,00	1391804,99
27	395751,80	1391769,92
28	395775,19	1391738,68
29	395771,56	1391734,17
30	395770,88	1391733,61
31	395767,78	1391731,07
32	395767,31	1391730,69
33	395755,30	1391748,20
34	395722,53	1391788,21
35	395721,81	1391787,68
36	395720,65	1391789,24
37	395721,30	1391789,73
38	395705,50	1391809,32
39	395681,89	1391838,58
40	395677,55	1391842,55
41	395659,44	1391859,09
42	395649,25	1391875,13

Обозначение характерных точек границ	Координаты, м	
	X	Y
43	395640,29	1391886,99
44	395630,33	1391900,18
45	395617,67	1391915,41
46	395788,06	1391527,41
47	395799,16	1391506,06
48	395819,73	1391469,38
49	395822,82	1391433,10
50	395817,05	1391432,65
51	395815,71	1391453,89
52	395792,84	1391506,64
53	395867,77	1391467,80
54	395875,73	1391489,87
55	395877,34	1391485,81
56	395878,60	1391450,40
57	395877,39	1391447,02
58	395875,49	1391441,68
59	395878,96	1391440,41
60	395879,33	1391429,96
61	395879,53	1391424,35
62	395880,44	1391398,88
63	395880,77	1391389,83
64	395874,30	1391425,98
65	395870,35	1391448,09
66	395870,20	1391449,27
67	395893,36	1391123,40
68	395897,05	1391127,25
69	395897,42	1391121,84
70	395893,77	1391122,28
71	395897,71	1391044,90
72	395898,90	1391062,64
73	395899,59	1391064,54
74	395899,14	1391051,16
75	395806,44	1391394,26
76	395819,42	1391395,16
77	395826,03	1391395,58
78	395831,33	1391333,99
79	395832,43	1391310,59
80	395832,50	1391309,11
81	395834,53	1391309,11
82	395834,55	1391306,18
83	395832,64	1391306,16
84	395834,63	1391263,74
85	395837,16	1391263,89
86	395837,34	1391260,94
87	395834,78	1391260,79
88	395835,83	1391238,21
89	395840,89	1391166,76
90	395843,92	1391098,49
91	395844,89	1391076,20
92	395844,77	1391071,68
93	395844,65	1391067,10
94	395844,55	1391063,26
95	395844,29	1391053,22
96	395842,88	1390999,79
97	395842,83	1390997,74
98	395840,67	1390998,56

Обозначение характерных точек границ	Координаты, м	
	X	Y
99	395836,85	1390999,97
100	395837,02	1391002,07
101	395841,84	1391063,08
102	395842,02	1391065,30
103	395841,63	1391072,71
104	395840,24	1391098,90
105	395838,33	1391134,44
106	395836,81	1391181,09
107	395836,09	1391190,45
108	395830,90	1391257,41
109	395830,45	1391263,29
110	395830,10	1391267,74
111	395828,29	1391291,14
112	395827,87	1391300,35
113	395827,41	1391310,35
114	395825,46	1391353,05
115	395806,13	1391361,74
116	395888,78	1390980,70
117	395892,89	1391001,32
118	395889,74	1391002,28
119	395890,30	1391004,13
120	395890,83	1391003,97
121	395891,76	1391006,68
122	395893,57	1391006,06
123	395897,16	1391038,92
124	395897,61	1391043,35
125	395897,69	1391044,54
126	395898,90	1391044,00
127	395898,86	1391042,54
128	395898,72	1391038,46
129	395898,70	1391037,86
130	395898,25	1391027,36
131	395895,63	1391008,90
132	395894,23	1390997,50
133	395890,81	1390985,19
134	395408,06	1390274,10
135	395417,80	1390284,46
136	395429,60	1390274,36
137	395436,64	1390282,40
138	395434,74	1390284,10
139	395451,25	1390303,31
140	395450,24	1390304,11
141	395511,64	1390375,39
142	395509,54	1390388,41
143	395520,36	1390400,58
144	395523,25	1390403,83
145	395530,33	1390397,22
146	395534,07	1390401,20
147	395554,69	1390423,30
148	395547,55	1390413,51
149	395548,91	1390411,90
150	395546,66	1390410,00
151	395545,77	1390411,07
152	395539,05	1390401,89
153	395536,67	1390398,63
154	395532,59	1390393,06

Обозначение характерных точек границ	Координаты, м	
	X	Y
155	395530,18	1390389,78
156	395528,16	1390387,00
157	395454,42	1390301,41
158	395431,18	1390274,56
159	395432,29	1390274,56
160	395432,27	1390271,62
161	395429,32	1390271,63
162	395429,33	1390273,26
163	395422,75	1390268,56
164	395377,86	1390240,01
165	395383,94	1390246,87
166	395389,66	1390253,33
167	395399,24	1390244,59
168	395409,43	1390253,79
169	395408,54	1390251,36
170	395408,40	1390246,96
171	395395,05	1390232,17
172	395387,95	1390224,30
173	395382,79	1390229,35
174	395386,05	1390233,07
175	395276,33	1390110,69
176	395295,54	1390131,88
177	395299,94	1390127,15
178	395299,46	1390126,64
179	395296,88	1390126,64
180	395295,43	1390124,97
181	395295,48	1390122,38
182	395293,23	1390120,23
183	395290,94	1390120,35
184	395292,06	1390121,61
185	395289,65	1390123,71
186	395286,91	1390120,59
187	395287,98	1390119,65
188	395286,66	1390118,16
189	395287,39	1390113,99
190	395280,74	1390106,46
191	395390,92	1390142,76
192	395391,71	1390140,92
193	395393,55	1390141,71
194	395392,76	1390143,55
195	395400,26	1390153,60
196	395403,06	1390150,84
197	395405,82	1390153,65
198	395403,01	1390156,40
199	395245,78	1389998,08
200	395248,25	1390001,34
201	395285,79	1390044,75
202	395323,86	1390085,75
203	395379,73	1390148,21
204	395416,02	1390188,19
205	395415,31	1390188,83
206	395416,61	1390190,27
207	395417,32	1390189,63
208	395426,95	1390200,24
209	395430,48	1390197,30
210	395442,48	1390209,52

Обозначение характерных точек границ	Координаты, м	
	X	Y
211	395439,39	1390213,53
212	395449,33	1390225,03
213	395451,98	1390225,25
214	395453,63	1390227,23
215	395453,42	1390230,48
216	395466,57	1390244,62
217	395503,07	1390284,09
218	395528,98	1390286,66
219	395474,89	1390226,94
220	395462,59	1390238,19
221	395455,21	1390229,94
222	395455,07	1390227,35
223	395452,33	1390224,32
224	395450,12	1390224,25
225	395440,48	1390213,47
226	395443,43	1390209,42
227	395430,96	1390196,12
228	395427,12	1390199,28
229	395415,41	1390186,12
230	395423,23	1390177,58
231	395423,93	1390170,42
232	395416,83	1390162,42
233	395415,97	1390161,46
234	395380,91	1390121,92
235	395368,32	1390133,24
236	395246,53	1389996,47
237	394864,98	1389677,10
238	394878,47	1389692,70
239	394883,77	1389697,88
240	394920,47	1389731,53
241	394954,09	1389763,48
242	394956,91	1389766,16
243	394973,46	1389784,27
244	394977,79	1389789,00
245	394994,07	1389802,50
246	394995,94	1389804,58
247	395011,25	1389824,21
248	395018,32	1389831,79
249	395019,50	1389835,49
250	395080,21	1389901,29
251	395132,52	1389960,37
252	395149,20	1389977,31
253	395204,34	1390033,33
254	395207,79	1390030,07
255	395204,27	1390029,92
256	395193,88	1390019,95
257	395165,06	1389988,03
258	395022,79	1389833,50
259	394974,98	1389781,56
260	394955,53	1389760,44
261	394924,38	1389726,60
262	394884,74	1389693,56
263	394847,58	1389585,69
264	394848,76	1389586,57
265	394850,35	1389595,07
266	394853,27	1389600,81

Обозначение характерных точек границ	Координаты, м	
	X	Y
267	394855,90	1389603,87
268	394857,77	1389605,38
269	394909,61	1389647,31
270	394962,72	1389696,97
271	394976,52	1389709,42
272	394979,33	1389709,54
273	394981,00	1389710,74
274	394981,27	1389714,57
275	395001,74	1389733,80
276	395012,72	1389744,10
277	395020,78	1389751,69
278	395061,14	1389792,09
279	395098,89	1389831,10
280	395167,49	1389910,38
281	395181,97	1389929,50
282	395209,05	1389956,34
283	395176,23	1389921,01
284	395168,28	1389910,00
285	395104,09	1389835,76
286	395058,70	1389787,79
287	395013,43	1389742,65
288	394983,47	1389713,54
289	394981,76	1389710,14
290	394980,06	1389708,18
291	394977,44	1389707,66
292	394975,67	1389707,32
293	394903,40	1389639,89
294	394915,29	1389632,87
295	394899,08	1389617,87
296	394871,47	1389596,89
297	394849,13	1389583,63
298	394698,35	1389579,20
299	394724,00	1389596,26
300	394737,20	1389604,92
301	394755,12	1389616,66
302	394825,87	1389664,56
303	394856,06	1389688,31
304	394864,95	1389677,08
305	394832,67	1389655,81
306	394806,38	1389638,50
307	394752,64	1389601,92
308	394752,62	1389601,19
309	394751,60	1389601,21
310	394740,77	1389593,84
311	394741,62	1389592,45
312	394739,96	1389591,45
313	394739,17	1389592,75
314	394731,32	1389587,22
315	394710,08	1389571,35
316	394708,78	1389571,73
317	394771,94	1389543,46
318	394783,59	1389551,29
319	394784,14	1389553,84
320	394786,59	1389553,32
321	394809,01	1389568,38
322	394814,63	1389569,05

Обозначение характерных точек границ	Координаты, м	
	X	Y
323	394817,99	1389572,36
324	394821,39	1389572,10
325	394825,26	1389567,83
326	394777,51	1389535,20
327	394709,92	1389488,40
328	394752,75	1389540,11
329	394759,60	1389535,17
330	394763,59	1389537,85
331	394769,16	1389529,57
332	394761,56	1389524,33
333	394720,03	1389495,64
334	395541,79	1390325,96
335	395568,37	1390353,13
336	395570,90	1390355,72
337	395571,16	1390356,00
338	395583,34	1390369,05
339	395582,52	1390369,77
340	395583,80	1390371,23
341	395584,66	1390370,46
342	395597,81	1390384,57
343	395601,36	1390385,42
344	395602,59	1390386,96
345	395601,94	1390390,77
346	395607,01	1390396,52
347	395609,89	1390397,04
348	395611,74	1390399,53
349	395611,74	1390402,77
350	395672,43	1390478,41
351	395676,29	1390482,83
352	395695,82	1390505,25
353	395704,26	1390519,59
354	395722,58	1390550,70
355	395722,88	1390541,04
356	395734,29	1390524,93
357	395758,28	1390513,77
358	395749,42	1390499,20
359	395729,42	1390503,85
360	395713,11	1390507,65
361	395687,85	1390475,62
362	395668,24	1390450,75
363	395713,99	1390413,06
364	395663,48	1390351,02
365	395617,38	1390389,00
366	395580,22	1390347,26
367	395577,56	1390344,27
368	395543,64	1390306,16

:527

63:01:0252005:527

Площадь: 13446 м²

Обозначение характерных точек границ	Координаты, м	
	X	Y
1	394743,93	1389546,46

Обозначение характерных точек границ	Координаты, м	
	X	Y
2	394698,29	1389579,15
3	394661,42	1389548,89
4	394622,75	1389512,54
5	394565,85	1389435,79
6	394619,44	1389391,37

:528		
63:01:0252005:528		
Площадь: 873 м ²		
Обозначение характерных точек границ	Координаты, м	
	X	Y
1	394709,92	1389488,40
2	394752,75	1389540,11
3	394744,23	1389546,33
4	394672,28	1389456,37
5	394683,13	1389465,10
6	394695,83	1389479,43
7	394697,14	1389478,34

:1160		
63:03:0000000:1160		
Площадь: 228284 м ²		
Обозначение характерных точек границ	Координаты, м	
	X	Y
1	394999,87	2202922,08
2	395011,41	2202907,51
3	395012,13	2202906,59
4	395020,00	2202896,66
5	395060,32	2202845,68
6	395099,69	2202794,37
7	395144,41	2202725,42
8	395164,44	2202686,16
9	395212,54	2202577,49
10	395227,50	2202520,91
11	395232,78	2202495,76
12	395240,42	2202438,23
13	395242,07	2202369,11
14	395235,64	2202308,02
15	395226,83	2202256,31
16	395222,69	2202237,29
17	395217,64	2202215,47
18	395216,62	2202211,06
19	395209,85	2202183,12
20	395208,71	2202178,70
21	395199,00	2202141,29
22	395197,95	2202137,24
23	395154,97	2201915,17
24	395152,19	2201852,42
25	395159,44	2201783,12
26	395171,71	2201739,60

Обозначение характерных точек границ	Координаты, м	
	X	Y
27	395236,64	2201583,15
28	395238,52	2201579,30
29	395243,99	2201568,16
30	395238,78	2201556,20
31	395264,34	2201513,69
32	395274,49	2201491,77
33	395295,28	2201475,81
34	395365,30	2201347,77
35	395366,77	2201345,11
36	395358,54	2201347,88
37	395298,50	2201351,45
38	395290,35	2201355,25
39	395279,77	2201377,19
40	395276,61	2201376,76
41	395272,33	2201384,06
42	395242,11	2201439,62
43	395230,96	2201460,13
44	395203,58	2201509,80
45	395213,08	2201517,38
46	395182,81	2201577,34
47	395180,80	2201581,32
48	395165,65	2201611,32
49	395149,49	2201629,20
50	395141,23	2201638,81
51	395133,58	2201657,30
52	395096,64	2201770,51
53	395086,90	2201881,51
54	395087,75	2201911,89
55	395088,12	2201930,41
56	395093,92	2201972,43
57	395100,38	2202010,26
58	395105,13	2202035,32
59	395112,11	2202061,16
60	395119,61	2202093,61
61	395135,48	2202151,31
62	395141,05	2202172,73
63	395142,14	2202176,93
64	395144,55	2202186,26
65	395150,58	2202209,59
66	395155,01	2202228,72
67	395156,13	2202233,52
68	395160,25	2202251,32
69	395161,73	2202258,08
70	395162,75	2202262,79
71	395164,06	2202268,83
72	395166,62	2202282,98
73	395169,56	2202295,06
74	395172,19	2202316,38
75	395174,78	2202334,82
76	395176,52	2202353,72
77	395178,04	2202371,51
78	395177,89	2202386,27
79	395178,21	2202412,44
80	395176,70	2202432,20
81	395176,19	2202436,81
82	395174,50	2202451,71

Обозначение характерных точек границ	Координаты, м	
	X	Y
83	395169,73	2202484,58
84	395165,05	2202506,90
85	395159,83	2202528,74
86	395151,47	2202558,24
87	395146,49	2202572,54
88	395136,50	2202598,11
89	395128,58	2202616,19
90	395115,77	2202645,39
91	395109,48	2202658,29
92	395089,68	2202693,71
93	395069,33	2202726,47
94	395057,59	2202743,07
95	395048,16	2202756,38
96	395009,84	2202806,35
97	394969,81	2202856,95
98	394956,44	2202873,86
99	394955,67	2202874,81
100	394948,91	2202883,36
101	394963,45	2202893,73
102	394987,11	2202912,63
103	394996,02	2202919,76
104	395632,27	2203759,82
105	395648,41	2203756,92
106	395678,49	2203750,76
107	395688,11	2203742,61
108	395693,11	2203747,77
109	395701,95	2203745,97
110	395701,40	2203744,40
111	395710,99	2203739,36
112	395714,94	2203737,28
113	395726,01	2203735,21
114	395729,77	2203738,84
115	395741,58	2203730,66
116	395739,57	2203726,54
117	395748,32	2203720,30
118	395770,81	2203713,17
119	395823,47	2203696,57
120	395822,02	2203692,42
121	395840,50	2203685,44
122	395843,52	2203684,67
123	395846,48	2203683,53
124	395862,49	2203676,47
125	395866,41	2203686,32
126	395869,88	2203685,02
127	395867,91	2203680,28
128	395866,76	2203677,54
129	395870,03	2203676,30
130	395886,06	2203670,24
131	395889,98	2203672,08
132	395895,52	2203668,90
133	395894,90	2203666,30
134	395908,95	2203660,24
135	395910,29	2203662,97
136	395929,99	2203653,31
137	395934,55	2203662,90
138	395935,61	2203665,14

Обозначение характерных точек границ	Координаты, м	
	X	Y
139	395940,73	2203662,47
140	395943,67	2203663,48
141	395946,74	2203661,72
142	395948,70	2203660,80
143	395949,69	2203660,34
144	395953,66	2203658,50
145	395958,21	2203656,36
146	395977,83	2203647,22
147	395979,86	2203646,26
148	395999,90	2203637,16
149	396020,25	2203628,55
150	396042,68	2203622,29
151	396071,63	2203608,88
152	396072,86	2203608,31
153	396072,57	2203607,95
154	396070,50	2203605,21
155	396068,06	2203601,98
156	396062,56	2203594,70
157	396040,42	2203566,65
158	396036,33	2203568,09
159	396042,08	2203575,81
160	396011,50	2203597,80
161	396008,85	2203594,16
162	395998,95	2203600,76
163	395981,20	2203608,49
164	395963,71	2203612,90
165	395960,62	2203606,70
166	395953,18	2203609,82
167	395934,96	2203618,81
168	395885,22	2203630,95
169	395882,23	2203626,05
170	395838,39	2203642,91
171	395802,53	2203654,91
172	395804,05	2203657,82
173	395804,17	2203658,90
174	395799,81	2203660,73
175	395795,92	2203662,13
176	395774,11	2203668,14
177	395734,77	2203682,85
178	395732,48	2203674,41
179	395707,35	2203679,53
180	395689,04	2203683,28
181	395649,75	2203691,32
182	395651,73	2203697,84
183	395603,42	2203704,67
184	395612,38	2203725,50
185	395655,34	2203754,59
186	395655,39	2203751,59
187	395658,38	2203751,63
188	395658,33	2203754,63
189	395969,06	2201157,37
190	395969,21	2201158,86
191	395970,18	2201168,48
192	395974,88	2201168,53
193	395974,57	2201187,24
194	395976,18	2201224,39

Обозначение характерных точек границ	Координаты, м	
	X	Y
195	395980,77	2201270,11
196	395981,88	2201270,03
197	395984,20	2201293,39
198	395993,86	2201291,98
199	395995,53	2201312,77
200	395991,27	2201313,19
201	395990,80	2201309,37
202	395986,23	2201309,59
203	395991,44	2201337,07
204	395992,13	2201340,69
205	395988,97	2201341,49
206	395989,63	2201347,76
207	395990,01	2201351,33
208	395994,01	2201350,65
209	395994,29	2201352,40
210	395994,75	2201355,38
211	395998,22	2201377,66
212	395999,09	2201383,64
213	396001,83	2201400,16
214	396002,88	2201406,49
215	396005,25	2201420,82
216	395996,94	2201421,73
217	395996,90	2201462,98
218	396008,62	2201461,32
219	396009,15	2201480,32
220	396009,29	2201485,49
221	396003,10	2201485,68
222	396004,65	2201500,27
223	396021,89	2201494,15
224	396030,57	2201490,87
225	396032,59	2201490,10
226	396032,97	2201494,12
227	396031,08	2201496,56
228	396025,77	2201503,42
229	396032,41	2201553,01
230	396036,39	2201552,30
231	396039,22	2201551,80
232	396039,65	2201555,88
233	396036,77	2201556,36
234	396028,98	2201557,68
235	396052,06	2201711,90
236	396033,24	2201715,24
237	396035,70	2201730,58
238	396053,49	2201727,44
239	396053,72	2201728,80
240	396056,91	2201747,80
241	396060,23	2201767,55
242	396060,58	2201769,65
243	396062,77	2201769,45
244	396066,91	2201792,78
245	396065,40	2201792,99
246	396061,58	2201793,65
247	396099,95	2202030,13
248	396085,28	2202032,54
249	396087,64	2202047,10
250	396064,86	2202050,77

Обозначение характерных точек границ	Координаты, м	
	X	Y
251	396081,98	2202154,78
252	396082,32	2202159,08
253	396084,50	2202171,00
254	396106,18	2202167,05
255	396109,02	2202185,45
256	396109,15	2202186,04
257	396110,60	2202185,93
258	396110,94	2202190,67
259	396110,14	2202190,72
260	396113,26	2202205,51
261	396115,96	2202219,50
262	396116,71	2202224,55
263	396118,59	2202237,23
264	396119,17	2202241,19
265	396121,25	2202255,23
266	396127,63	2202254,11
267	396135,42	2202261,54
268	396135,85	2202263,99
269	396137,24	2202272,36
270	396138,23	2202272,30
271	396140,85	2202273,97
272	396142,58	2202278,01
273	396145,49	2202277,59
274	396147,51	2202277,30
275	396150,01	2202293,15
276	396150,33	2202295,18
277	396152,68	2202310,13
278	396153,41	2202314,12
279	396161,86	2202369,00
280	396162,32	2202372,55
281	396169,63	2202415,66
282	396168,74	2202415,88
283	396156,76	2202419,05
284	396152,55	2202420,16
285	396148,65	2202421,04
286	396150,50	2202429,89
287	396153,46	2202439,14
288	396166,41	2202438,78
289	396167,22	2202440,63
290	396179,11	2202440,73
291	396183,67	2202466,71
292	396181,17	2202467,93
293	396182,08	2202473,89
294	396183,14	2202474,46
295	396189,71	2202508,57
296	396194,65	2202537,69
297	396196,11	2202552,92
298	396197,96	2202565,12
299	396199,15	2202573,43
300	396198,69	2202573,46
301	396199,80	2202581,89
302	396199,94	2202582,95
303	396201,19	2202589,80
304	396204,92	2202610,51
305	396210,27	2202637,10
306	396213,11	2202654,76

Обозначение характерных точек границ	Координаты, м	
	X	Y
307	396213,88	2202659,56
308	396214,37	2202662,16
309	396218,96	2202688,19
310	396225,40	2202724,92
311	396229,40	2202752,06
312	396231,35	2202766,27
313	396231,69	2202769,87
314	396234,07	2202785,31
315	396238,28	2202824,69
316	396239,44	2202852,66
317	396239,45	2202855,59
318	396240,01	2202892,57
319	396241,32	2202922,98
320	396241,80	2202927,18
321	396244,30	2202959,22
322	396244,96	2202972,01
323	396245,02	2202973,22
324	396245,52	2202982,86
325	396244,34	2202983,07
326	396244,37	2202984,19
327	396244,45	2202990,10
328	396244,64	2202995,27
329	396246,13	2202995,16
330	396247,38	2203034,90
331	396245,17	2203035,08
332	396245,41	2203045,97
333	396245,54	2203048,91
334	396245,66	2203050,61
335	396246,26	2203059,83
336	396247,29	2203074,48
337	396247,72	2203094,98
338	396242,18	2203094,55
339	396242,15	2203095,73
340	396241,81	2203101,13
341	396241,33	2203109,11
342	396233,70	2203108,48
343	396233,61	2203110,28
344	396224,49	2203110,69
345	396223,15	2203110,75
346	396222,01	2203121,14
347	396221,79	2203123,14
348	396221,61	2203124,77
349	396243,94	2203132,84
350	396244,91	2203135,85
351	396242,56	2203149,79
352	396239,47	2203164,15
353	396237,30	2203171,71
354	396235,30	2203181,26
355	396232,30	2203195,09
356	396231,62	2203198,30
357	396227,89	2203217,14
358	396224,34	2203231,57
359	396221,53	2203240,72
360	396220,78	2203245,03
361	396220,61	2203246,15
362	396214,22	2203274,56

Обозначение характерных точек границ	Координаты, м	
	X	Y
363	396213,78	2203276,84
364	396211,37	2203288,39
365	396208,20	2203302,31
366	396206,10	2203309,65
367	396203,01	2203322,92
368	396196,97	2203348,16
369	396193,63	2203359,22
370	396193,17	2203362,99
371	396189,99	2203377,69
372	396188,58	2203383,47
373	396187,53	2203387,80
374	396186,86	2203389,13
375	396182,28	2203408,83
376	396181,08	2203413,38
377	396177,75	2203428,40
378	396172,89	2203450,13
379	396169,01	2203465,01
380	396170,29	2203465,35
381	396169,79	2203467,17
382	396168,64	2203466,84
383	396167,37	2203473,56
384	396163,42	2203488,70
385	396162,06	2203493,24
386	396159,90	2203503,47
387	396155,67	2203519,88
388	396154,82	2203523,28
389	396148,76	2203540,30
390	396138,04	2203547,43
391	396099,65	2203562,75
392	396083,75	2203569,29
393	396084,34	2203566,97
394	396084,10	2203567,07
395	396083,08	2203569,68
396	396068,16	2203576,78
397	396056,43	2203566,19
398	396053,07	2203563,66
399	396051,70	2203562,57
400	396050,00	2203563,26
401	396048,29	2203563,89
402	396046,40	2203564,55
403	396068,13	2203592,39
404	396072,94	2203598,56
405	396075,55	2203601,91
406	396077,33	2203604,19
407	396087,78	2203617,64
408	396090,27	2203616,75
409	396093,06	2203615,50
410	396085,20	2203605,04
411	396080,37	2203598,61
412	396078,86	2203596,60
413	396080,02	2203596,01
414	396103,75	2203584,32
415	396105,63	2203584,33
416	396113,47	2203584,42
417	396122,74	2203588,16
418	396134,34	2203593,82

Обозначение характерных точек границ	Координаты, м	
	X	Y
419	396136,68	2203594,95
420	396139,64	2203602,05
421	396160,84	2203603,60
422	396164,75	2203598,62
423	396167,95	2203594,52
424	396170,19	2203591,66
425	396171,07	2203590,93
426	396172,48	2203585,73
427	396174,48	2203576,07
428	396179,31	2203556,03
429	396182,34	2203542,88
430	396183,60	2203537,50
431	396185,59	2203528,71
432	396195,96	2203475,45
433	396197,55	2203472,37
434	396201,77	2203448,57
435	396203,49	2203440,09
436	396206,72	2203424,37
437	396207,21	2203421,42
438	396206,91	2203421,37
439	396205,40	2203421,13
440	396202,86	2203420,71
441	396200,99	2203420,41
442	396201,84	2203416,05
443	396203,76	2203416,36
444	396206,22	2203416,75
445	396207,74	2203416,98
446	396208,04	2203417,03
447	396209,69	2203408,10
448	396213,00	2203391,80
449	396213,92	2203386,96
450	396215,89	2203376,48
451	396216,63	2203372,08
452	396219,32	2203360,82
453	396220,02	2203357,28
454	396223,54	2203335,77
455	396226,08	2203325,54
456	396231,48	2203300,95
457	396236,68	2203276,46
458	396239,49	2203265,21
459	396239,45	2203264,21
460	396253,34	2203206,23
461	396256,39	2203195,05
462	396260,48	2203181,04
463	396264,80	2203180,45
464	396275,96	2203186,88
465	396276,24	2203185,55
466	396277,97	2203175,50
467	396278,03	2203175,20
468	396271,68	2203171,41
469	396266,36	2203168,23
470	396267,37	2203160,80
471	396267,57	2203159,33
472	396268,56	2203152,06
473	396270,77	2203152,54
474	396271,62	2203148,59

Обозначение характерных точек границ	Координаты, м	
	X	Y
475	396275,59	2203149,41
476	396274,76	2203153,40
477	396281,55	2203154,85
478	396282,15	2203151,35
479	396282,57	2203149,01
480	396284,72	2203136,36
481	396276,88	2203136,37
482	396276,42	2203121,38
483	396276,08	2203110,29
484	396276,07	2203110,11
485	396275,33	2203093,88
486	396274,55	2203070,52
487	396273,91	2203046,67
488	396273,59	2203023,35
489	396277,48	2203023,13
490	396277,12	2203010,06
491	396276,99	2203008,98
492	396276,48	2203004,76
493	396275,92	2203000,09
494	396273,54	2203000,37
495	396272,85	2202995,02
496	396275,28	2202994,73
497	396274,44	2202987,75
498	396283,06	2202986,68
499	396287,15	2202985,22
500	396287,04	2202982,28
501	396286,98	2202979,32
502	396286,96	2202978,08
503	396286,83	2202971,15
504	396284,98	2202971,58
505	396279,48	2202946,42
506	396278,49	2202938,56
507	396279,16	2202933,94
508	396281,78	2202931,51
509	396272,28	2202926,29
510	396271,21	2202925,70
511	396251,89	2202915,08
512	396271,11	2202910,24
513	396272,26	2202909,94
514	396275,46	2202909,14
515	396271,74	2202890,06
516	396276,46	2202889,51
517	396274,38	2202864,49
518	396272,72	2202844,93
519	396271,81	2202834,14
520	396271,28	2202827,94
521	396259,23	2202685,90
522	396255,16	2202660,97
523	396254,52	2202657,02
524	396226,67	2202485,85
525	396223,67	2202467,39
526	396217,70	2202465,75
527	396220,89	2202454,14
528	396222,88	2202454,74
529	396222,15	2202446,98
530	396220,70	2202442,02

Обозначение характерных точек границ	Координаты, м	
	X	Y
531	396219,39	2202437,53
532	396214,77	2202435,84
533	396209,77	2202414,18
534	396201,77	2202422,89
535	396199,96	2202407,73
536	396194,53	2202373,79
537	396203,90	2202372,60
538	396203,43	2202370,31
539	396197,49	2202371,17
540	396196,99	2202367,63
541	396196,52	2202362,35
542	396196,28	2202362,38
543	396193,19	2202362,80
544	396191,96	2202354,13
545	396195,27	2202353,66
546	396195,64	2202356,20
547	396199,51	2202355,62
548	396199,10	2202352,76
549	396200,28	2202352,58
550	396198,16	2202340,70
551	396197,80	2202338,27
552	396194,94	2202338,70
553	396194,18	2202333,67
554	396197,05	2202333,23
555	396194,64	2202317,04
556	396193,16	2202317,37
557	396191,99	2202310,61
558	396193,64	2202310,25
559	396191,59	2202296,49
560	396188,60	2202296,78
561	396188,51	2202296,08
562	396187,75	2202289,35
563	396187,05	2202283,83
564	396182,49	2202254,12
565	396185,59	2202253,12
566	396185,02	2202248,94
567	396178,38	2202204,14
568	396167,78	2202153,95
569	396167,16	2202149,53
570	396166,60	2202145,61
571	396164,90	2202124,39
572	396158,69	2202081,05
573	396152,00	2202034,21
574	396139,54	2201957,86
575	396131,67	2201912,55
576	396122,78	2201867,96
577	396118,35	2201841,70
578	396109,91	2201789,26
579	396104,23	2201752,77
580	396103,49	2201748,66
581	396098,02	2201749,37
582	396095,90	2201730,01
583	396100,05	2201729,57
584	396098,62	2201721,67
585	396095,13	2201722,09
586	396086,90	2201673,09

Обозначение характерных точек границ	Координаты, м	
	X	Y
587	396090,70	2201672,58
588	396088,26	2201656,03
589	396088,16	2201655,35
590	396084,38	2201655,64
591	396078,50	2201613,89
592	396078,16	2201613,94
593	396077,20	2201608,43
594	396076,81	2201601,88
595	396075,85	2201595,03
596	396077,28	2201594,94
597	396077,80	2201590,40
598	396079,17	2201590,27
599	396077,72	2201577,94
600	396076,20	2201565,80
601	396084,04	2201564,92
602	396083,16	2201552,83
603	396075,03	2201553,15
604	396071,59	2201522,87
605	396071,12	2201518,80
606	396069,25	2201502,50
607	396067,03	2201481,56
608	396062,40	2201434,10
609	396061,62	2201426,05
610	396060,18	2201411,13
611	396055,51	2201411,76
612	396051,27	2201385,47
613	396057,62	2201384,58
614	396056,88	2201376,97
615	396036,86	2201379,89
616	396035,77	2201381,70
617	396038,33	2201401,11
618	396041,20	2201408,75
619	396043,26	2201423,61
620	396049,82	2201441,77
621	396052,43	2201454,56
622	396052,10	2201469,13
623	396051,92	2201477,24
624	396051,80	2201482,74
625	396051,47	2201497,12
626	396051,59	2201501,23
627	396051,62	2201502,45
628	396050,87	2201504,13
629	396051,67	2201504,47
630	396051,70	2201505,83
631	396052,03	2201518,34
632	396050,84	2201521,53
633	396051,28	2201527,40
634	396051,60	2201531,62
635	396053,68	2201559,16
636	396045,20	2201559,70
637	396037,92	2201494,00
638	396036,58	2201481,96
639	396025,64	2201383,35
640	396022,94	2201356,41
641	396022,81	2201355,17
642	396006,92	2201197,09

Обозначение характерных точек границ	Координаты, м	
	X	Y
643	396006,80	2201195,93
644	396005,32	2201181,14
645	396002,87	2201154,79
646	396002,73	2201154,82
647	396001,32	2201154,68
648	395992,49	2201155,42
649	396077,40	2201871,32
650	396082,24	2201870,23
651	396083,32	2201875,09
652	396078,47	2201876,16
653	396111,96	2203580,44
654	396129,68	2203572,30
655	396146,34	2203580,49
656	396142,33	2203595,74
657	396118,66	2202177,10
658	396125,57	2202175,73
659	396128,21	2202189,85
660	396130,82	2202203,92
661	396133,42	2202218,01
662	396126,49	2202219,27
663	396123,88	2202205,19
664	396121,27	2202191,15
665	396153,07	2202153,84
666	396159,03	2202152,91
667	396161,10	2202164,73
668	396165,31	2202163,75
669	396167,10	2202173,47
670	396156,55	2202175,41
671	396167,44	2202429,00
672	396170,88	2202428,43
673	396171,42	2202431,49
674	396168,00	2202432,14
675	396272,33	2202971,36
676	396275,37	2202971,02
677	396275,92	2202976,05
678	396272,89	2202976,39

:212		
63:22:0000000:212		
63:22:1603001:43		
Площадь: 22529 м ²		
Обозначение характерных точек границ	Координаты, м	
	X	Y
1	394348,32	2203966,07
2	394351,78	2203996,88
3	394357,66	2203993,52
4	394384,84	2203978,36
5	394520,54	2203949,05
6	394574,20	2203937,47
7	395409,76	2203770,41
8	395508,97	2203750,56
9	395508,13	2203748,91
10	395507,47	2203747,02
11	395488,71	2203750,78

Обозначение характерных точек границ	Координаты, м	
	X	Y
12	395484,84	2203739,81
13	395477,07	2203732,03
14	395466,73	2203730,09
15	395456,33	2203729,75
16	395446,65	2203729,47
17	395436,82	2203731,08
18	395405,80	2203739,80
19	395387,80	2203744,87
20	395283,01	2203769,76
21	395198,82	2203794,70
22	395115,46	2203812,46
23	395022,69	2203831,41
24	394963,30	2203842,80
25	394820,13	2203871,25
26	394744,53	2203886,30
27	394646,40	2203904,96
28	394604,42	2203914,14
29	394507,58	2203934,54
30	394471,84	2203942,10
31	394465,06	2203942,66
32	394445,31	2203949,70
33	394418,84	2203953,22
34	394384,65	2203963,24
35	394359,93	2203967,23

:213

63:22:0000000:213

63:22:1703004:123

Площадь: 38346 м²

Обозначение характерных точек границ	Координаты, м	
	X	Y
1	395424,89	2198324,27
2	395426,45	2198442,59
3	395426,27	2198442,83
4	395426,48	2198461,54
5	395433,26	2198452,90
6	395443,86	2198523,64
7	395442,20	2198528,15
8	395443,25	2198530,77
9	395450,90	2198525,36
10	395486,93	2198500,00
11	395487,17	2198440,31
12	395493,67	2198435,32
13	395494,99	2198431,34
14	395495,90	2198430,86
15	395495,12	2198424,47
16	395512,96	2198183,70
17	395521,13	2198118,13
18	395532,65	2197965,19
19	395518,24	2197964,08
20	395493,29	2197962,13
21	395480,87	2197961,17
22	395472,55	2197960,50
23	395468,72	2197960,23

Обозначение характерных точек границ	Координаты, м	
	X	Y
24	395472,22	2197977,70
25	395448,17	2198108,56
26	395440,53	2198150,20
27	395440,97	2198151,64
28	395440,26	2198154,65
29	395441,99	2198154,94
30	395441,67	2198156,89
31	395439,79	2198156,58
32	395439,52	2198157,71
33	395429,02	2198279,01
34	395428,18	2198288,18
35	395481,16	2197965,43
36	395481,41	2197963,44
37	395483,40	2197963,69
38	395483,14	2197965,69
39	395516,50	2198109,88
40	395516,83	2198107,90
41	395519,78	2198108,40
42	395519,46	2198110,37
43	395524,99	2197983,56
44	395525,32	2197981,59
45	395527,28	2197981,92
46	395526,96	2197983,88

:212
63:22:0000000:212
63:22:1703004:127
Площадь: 4801 м ²

Обозначение характерных точек границ	Координаты, м	
	X	Y
1	395685,40	2198209,21
2	395680,28	2198209,57
3	395680,11	2198226,93
4	395679,13	2198240,24
5	395680,58	2198246,93
6	395676,70	2198248,86
7	395677,34	2198254,91
8	395681,77	2198252,56
9	395685,16	2198268,33
10	395686,55	2198274,80
11	395685,61	2198278,61
12	395685,89	2198280,92
13	395687,57	2198283,71
14	395688,59	2198284,35
15	395687,79	2198285,67
16	395689,52	2198300,48
17	395694,31	2198341,59
18	395697,75	2198362,10
19	395704,22	2198357,88
20	395707,86	2198355,26
21	395674,49	2198051,45
22	395673,94	2198046,54
23	395665,94	2197975,55
24	395652,50	2197974,50

Обозначение характерных точек границ	Координаты, м	
	X	Y
25	395653,53	2197985,61
26	395654,18	2197991,72
27	395666,48	2197989,77
28	395666,68	2197995,77
29	395654,88	2197997,71
30	395658,20	2198027,50
31	395664,44	2198074,46
32	395672,29	2198135,78
33	395671,64	2198138,75
34	395671,86	2198141,35
35	395672,95	2198144,00
36	395678,60	2198200,21
37	395677,99	2198202,87
38	395684,58	2198202,38

:213
63:22:0000000:213
63:22:1603001:44
Площадь: 272188 м ²

Обозначение характерных точек границ	Координаты, м	
	X	Y
1	393740,29	2203636,76
2	393759,52	2203658,52
3	393900,31	2203809,20
4	393941,20	2203854,50
5	393956,78	2203871,75
6	393959,36	2203874,61
7	393964,72	2203880,55
8	394015,23	2203936,51
9	394045,42	2203969,97
10	394047,94	2203972,76
11	394048,51	2203973,40
12	394055,74	2203981,39
13	394091,98	2204021,55
14	394092,48	2204022,11
15	394093,39	2204026,14
16	394099,54	2204053,60
17	394101,37	2204061,78
18	394121,40	2204086,23
19	394127,36	2204098,85
20	394131,80	2204118,54
21	394134,77	2204131,52
22	394137,32	2204142,70
23	394137,74	2204145,57
24	394139,00	2204146,03
25	394138,31	2204147,90
26	394138,08	2204147,81
27	394139,40	2204156,77
28	394139,36	2204158,25
29	394138,97	2204171,38
30	394137,94	2204187,79
31	394136,51	2204193,71
32	394132,40	2204198,19
33	394132,24	2204199,73

Обозначение характерных точек границ	Координаты, м	
	X	Y
34	394207,10	2204202,86
35	394210,06	2204185,60
36	394211,71	2204176,01
37	394209,80	2204175,43
38	394210,38	2204173,52
39	394212,29	2204174,09
40	394213,96	2204164,59
41	394215,06	2204158,39
42	394217,94	2204144,00
43	394222,05	2204131,90
44	394234,10	2204106,74
45	394243,22	2204093,18
46	394258,67	2204075,01
47	394269,12	2204054,27
48	394291,10	2204031,34
49	394351,78	2203996,88
50	394348,32	2203966,07
51	394334,16	2203963,53
52	394319,98	2203955,24
53	394319,33	2203950,19
54	394317,25	2203947,03
55	394312,94	2203944,98
56	394308,95	2203936,85
57	394306,27	2203923,75
58	394307,69	2203911,50
59	394313,07	2203891,65
60	394314,96	2203890,01
61	394325,54	2203893,78
62	394329,94	2203894,77
63	394337,48	2203893,70
64	394348,98	2203890,33
65	394378,84	2203889,90
66	394411,50	2203888,28
67	394426,44	2203886,12
68	394437,36	2203882,43
69	394457,84	2203869,22
70	394478,58	2203855,83
71	394482,88	2203850,51
72	394481,53	2203835,64
73	394485,34	2203820,91
74	394485,00	2203789,05
75	394469,82	2203752,43
76	394439,49	2203711,11
77	394423,66	2203681,54
78	394421,94	2203669,44
79	394438,23	2203642,19
80	394451,35	2203624,89
81	394454,09	2203621,28
82	394574,86	2203462,04
83	394619,67	2203401,22
84	394620,38	2203400,90
85	394620,93	2203400,93
86	394637,12	2203414,88
87	394637,93	2203415,11
88	394638,77	2203414,74
89	394685,18	2203353,50

Обозначение характерных точек границ	Координаты, м	
	X	Y
90	394685,42	2203352,45
91	394684,90	2203351,39
92	394669,34	2203340,58
93	394769,11	2203221,72
94	394796,38	2203188,93
95	394803,85	2203183,59
96	394820,89	2203180,16
97	394858,64	2203176,89
98	394859,93	2203191,70
99	394892,99	2203189,02
100	394914,86	2203182,42
101	394926,15	2203174,25
102	394938,17	2203158,15
103	394944,72	2203138,51
104	394944,06	2203117,42
105	394938,95	2203099,10
106	394926,28	2203077,53
107	394887,05	2203041,43
108	394930,78	2202986,13
109	394929,48	2202985,30
110	394903,42	2202969,93
111	394900,81	2202968,27
112	394858,27	2203021,79
113	394837,37	2203007,13
114	394823,32	2202999,75
115	394815,62	2202997,80
116	394813,35	2202997,22
117	394804,34	2202997,22
118	394794,36	2203005,27
119	394785,97	2203025,02
120	394788,79	2203025,59
121	394792,80	2203026,41
122	394783,21	2203078,57
123	394778,46	2203088,65
124	394683,87	2203207,95
125	394575,70	2203349,18
126	394562,37	2203337,56
127	394561,29	2203337,09
128	394560,34	2203337,52
129	394509,25	2203404,01
130	394508,59	2203405,97
131	394509,77	2203407,53
132	394525,15	2203415,61
133	394525,38	2203416,15
134	394525,21	2203416,82
135	394404,74	2203562,89
136	394365,90	2203608,28
137	394362,73	2203611,99
138	394360,04	2203615,13
139	394340,68	2203632,48
140	394321,91	2203643,96
141	394303,12	2203650,80
142	394289,26	2203653,18
143	394285,70	2203660,83
144	394277,86	2203662,17
145	394252,24	2203664,53

Обозначение характерных точек границ	Координаты, м	
	X	Y
146	394231,42	2203665,09
147	394153,54	2203667,11
148	394065,34	2203666,91
149	393951,79	2203666,65
150	393916,16	2203665,12
151	393874,47	2203663,25
152	393841,28	2203661,77
153	393844,34	2203656,42
154	393830,59	2203655,54
155	393809,70	2203652,15
156	393787,72	2203643,19
157	393786,40	2203639,59
158	393784,00	2203637,67
159	393778,53	2203637,46
160	393769,66	2203632,74
161	393753,31	2203620,41
162	393942,80	2203749,00
163	393945,71	2203747,21
164	393947,24	2203749,63
165	393944,43	2203751,40
166	393965,01	2203859,40
167	393965,03	2203857,40
168	393967,04	2203857,43
169	393967,01	2203859,43
170	393965,28	2203855,41
171	393965,47	2203853,42
172	393967,46	2203853,61
173	393967,27	2203855,60
174	393989,35	2203883,58
175	393989,38	2203881,58
176	393991,38	2203881,61
177	393991,35	2203883,61
178	393992,20	2203804,13
179	393992,20	2203802,13
180	393994,20	2203802,13
181	393994,20	2203804,13
182	393995,65	2203795,48
183	393997,65	2203795,48
184	393997,66	2203797,48
185	393995,65	2203797,48
186	393999,28	2203892,77
187	393999,31	2203890,77
188	394001,31	2203890,80
189	394001,28	2203892,80
190	394012,85	2203806,44
191	394014,85	2203806,44
192	394014,85	2203808,44
193	394012,85	2203808,44
194	394018,50	2203801,60
195	394019,22	2203799,73
196	394021,09	2203800,45
197	394020,37	2203802,31
198	394025,25	2203812,20
199	394025,25	2203810,20
200	394027,25	2203810,20
201	394027,25	2203812,20

Обозначение характерных точек границ	Координаты, м	
	X	Y
202	394028,65	2203798,80
203	394028,65	2203796,81
204	394030,65	2203796,81
205	394030,65	2203798,81
206	394030,20	2203769,94
207	394032,20	2203769,94
208	394032,20	2203771,94
209	394030,20	2203771,94
210	394034,43	2203908,32
211	394039,41	2203902,36
212	394045,33	2203907,36
213	394040,28	2203913,17
214	394034,60	2203724,68
215	394036,61	2203724,69
216	394036,61	2203726,69
217	394034,61	2203726,68
218	394043,40	2203733,26
219	394043,40	2203731,26
220	394045,40	2203731,25
221	394045,40	2203733,26
222	394050,46	2203736,58
223	394051,31	2203734,77
224	394053,12	2203735,63
225	394052,27	2203737,43
226	394098,75	2204015,09
227	394099,80	2204013,38
228	394101,51	2204014,43
229	394100,46	2204016,14
230	394107,05	2203999,17
231	394107,54	2203997,23
232	394109,49	2203997,73
233	394108,99	2203999,67
234	394120,69	2203874,25
235	394120,89	2203872,26
236	394122,89	2203872,46
237	394122,69	2203874,45
238	394127,05	2203832,04
239	394127,36	2203830,07
240	394129,33	2203830,37
241	394129,03	2203832,35
242	394143,36	2203690,70
243	394143,69	2203688,73
244	394145,66	2203689,06
245	394145,33	2203691,03
246	394146,15	2203982,71
247	394154,07	2203982,09
248	394154,58	2203990,10
249	394146,68	2203990,72
250	394272,98	2203998,99
251	394274,13	2203996,23
252	394275,99	2203996,94
253	394274,82	2203999,77
254	394327,22	2203687,75
255	394329,06	2203685,32
256	394330,65	2203686,52
257	394328,84	2203688,88

:213		
63:22:0000000:213		
63:22:1602006:200		
Площадь: 65519 м ²		
Обозначение характерных точек границ	Координаты, м	
	X	Y
1	395512,50	2199507,66
2	395525,25	2199631,12
3	395540,45	2199816,82
4	395542,60	2199842,30
5	395545,39	2199841,70
6	395568,89	2199836,74
7	395569,10	2199842,75
8	395573,66	2199975,19
9	395579,49	2200144,99
10	395584,94	2200303,65
11	395589,33	2200431,53
12	395594,26	2200573,82
13	395595,27	2200623,82
14	395593,12	2200661,32
15	395608,16	2200668,84
16	395644,90	2200677,64
17	395772,87	2200681,31
18	395807,41	2200682,30
19	395809,97	2200682,30
20	395816,85	2200682,30
21	395817,19	2200682,31
22	395823,54	2200682,30
23	395831,55	2200682,30
24	395845,63	2200682,30
25	395849,61	2200682,30
26	395936,95	2200682,30
27	395931,85	2200646,65
28	395927,53	2200658,25
29	395916,25	2200664,98
30	395831,47	2200659,44
31	395737,61	2200648,18
32	395720,29	2200640,51
33	395707,96	2200635,04
34	395699,57	2200631,33
35	395674,47	2200616,69
36	395669,06	2200610,13
37	395641,16	2200576,26
38	395622,75	2200514,16
39	395620,50	2200452,04
40	395621,24	2200365,62
41	395619,14	2200251,14
42	395620,06	2200172,25
43	395621,28	2200067,33
44	395612,05	2199908,36
45	395605,58	2199797,93
46	395588,25	2199668,80
47	395576,17	2199534,96
48	395573,78	2199480,97
49	395564,92	2199483,42
50	395563,15	2199458,43
51	395519,85	2199473,43
52	395522,02	2199505,42
53	395590,57	2200206,95

Обозначение характерных точек границ	Координаты, м	
	X	Y
54	395592,57	2200206,95
55	395592,57	2200209,95
56	395590,57	2200209,94

:213
63:22:0000000:213
63:22:1703003:171
Площадь: 109862 м ²

Обозначение характерных точек границ	Координаты, м	
	X	Y
1	395331,66	2195148,78
2	395333,99	2195150,93
3	395344,72	2195157,25
4	395347,74	2195160,82
5	395347,54	2195172,25
6	395347,37	2195180,99
7	395347,39	2195184,32
8	395347,46	2195209,82
9	395349,47	2195232,47
10	395352,56	2195267,30
11	395355,79	2195303,85
12	395357,80	2195333,31
13	395357,81	2195382,03
14	395363,39	2195433,66
15	395365,08	2195454,78
16	395429,87	2195447,78
17	395428,10	2195424,75
18	395427,24	2195417,34
19	395426,39	2195417,40
20	395426,23	2195415,42
21	395427,01	2195415,36
22	395421,47	2195367,84
23	395419,49	2195368,01
24	395419,31	2195366,01
25	395421,26	2195365,86
26	395414,72	2195318,42
27	395412,74	2195318,58
28	395412,56	2195316,60
29	395414,48	2195316,42
30	395409,98	2195283,55
31	395408,51	2195271,90
32	395408,45	2195255,36
33	395408,41	2195237,05
34	395407,19	2195237,12
35	395407,04	2195235,13
36	395408,72	2195235,01
37	395408,57	2195227,14
38	395406,73	2195227,27
39	395406,59	2195225,27
40	395408,24	2195225,15
41	395407,49	2195217,05
42	395406,37	2195217,08
43	395406,23	2195215,09
44	395407,30	2195215,01

Обозначение характерных точек границ	Координаты, м	
	X	Y
45	395406,56	2195207,00
46	395405,21	2195207,09
47	395405,06	2195205,10
48	395406,37	2195205,01
49	395405,63	2195197,13
50	395404,28	2195197,21
51	395404,13	2195195,21
52	395405,44	2195195,12
53	395405,14	2195191,84
54	395403,62	2195188,23
55	395400,18	2195172,33
56	395397,62	2195160,45
57	395396,90	2195147,53
58	395394,26	2195150,29
59	395390,65	2195146,84
60	395394,09	2195143,22
61	395396,68	2195145,68
62	395395,10	2195132,00
63	395393,12	2195115,03
64	395389,18	2195103,18
65	395380,94	2195046,44
66	395383,30	2195043,11
67	395382,41	2195026,81
68	395382,20	2195022,95
69	395360,98	2195021,71
70	395339,56	2195020,72
71	395330,58	2195020,30
72	395330,99	2195031,41
73	395331,76	2195052,36
74	395329,73	2195070,82
75	395324,58	2195074,63
76	395472,55	2197960,50
77	395480,87	2197961,17
78	395493,29	2197962,13
79	395518,24	2197964,08
80	395532,65	2197965,19
81	395536,06	2197945,36
82	395538,62	2197926,99
83	395545,34	2197879,15
84	395546,51	2197870,72
85	395543,90	2197870,33
86	395543,87	2197870,60
87	395541,89	2197870,27
88	395541,92	2197870,05
89	395537,00	2197869,31
90	395538,38	2197859,08
91	395542,10	2197831,51
92	395543,81	2197818,82
93	395544,08	2197816,90
94	395556,83	2197819,00
95	395557,96	2197812,49
96	395558,29	2197810,60
97	395562,95	2197783,60
98	395564,03	2197777,05
99	395566,94	2197759,65
100	395570,48	2197738,33

Обозначение характерных точек границ	Координаты, м	
	X	Y
101	395575,66	2197707,31
102	395577,65	2197692,58
103	395583,85	2197693,18
104	395597,48	2197591,05
105	395600,48	2197574,90
106	395609,12	2197506,06
107	395613,19	2197460,72
108	395625,29	2197390,89
109	395625,47	2197303,50
110	395621,63	2197245,59
111	395618,87	2197174,41
112	395617,54	2197152,86
113	395611,66	2197128,99
114	395608,99	2197119,98
115	395608,07	2197116,87
116	395601,86	2197095,89
117	395600,60	2197091,63
118	395587,03	2196897,62
119	395582,37	2196900,88
120	395577,29	2196907,01
121	395574,21	2196913,41
122	395569,91	2196910,84
123	395566,55	2196899,30
124	395563,75	2196879,13
125	395559,32	2196847,31
126	395559,20	2196846,35
127	395558,71	2196842,12
128	395557,73	2196833,72
129	395556,71	2196829,55
130	395573,33	2196828,55
131	395580,64	2196828,11
132	395558,96	2196741,25
133	395553,88	2196691,84
134	395494,83	2196697,81
135	395497,61	2196721,19
136	395500,97	2196744,28
137	395503,28	2196760,07
138	395503,85	2196764,08
139	395504,95	2196771,59
140	395506,94	2196785,27
141	395507,44	2196788,66
142	395516,35	2196797,00
143	395518,67	2196814,88
144	395529,53	2196878,56
145	395539,38	2196964,10
146	395535,35	2196963,80
147	395531,86	2196963,54
148	395527,67	2196965,81
149	395528,81	2196973,33
150	395533,00	2197000,97
151	395535,44	2197017,04
152	395534,75	2197019,90
153	395534,91	2197020,81
154	395535,20	2197022,62
155	395535,41	2197022,88
156	395537,20	2197025,27

Обозначение характерных точек границ	Координаты, м	
	X	Y
157	395538,35	2197045,85
158	395540,44	2197083,13
159	395539,22	2197084,70
160	395538,15	2197086,05
161	395538,58	2197089,98
162	395540,54	2197092,24
163	395540,75	2197095,27
164	395542,00	2197114,01
165	395542,67	2197124,04
166	395542,79	2197129,50
167	395543,05	2197139,31
168	395543,87	2197172,58
169	395543,21	2197174,59
170	395536,91	2197193,97
171	395536,43	2197204,29
172	395544,84	2197252,83
173	395543,93	2197282,99
174	395543,39	2197300,88
175	395540,26	2197372,25
176	395541,22	2197401,33
177	395540,90	2197416,30
178	395533,34	2197458,44
179	395530,90	2197472,13
180	395528,87	2197493,19
181	395526,98	2197528,25
182	395529,91	2197536,90
183	395533,96	2197548,90
184	395530,10	2197581,35
185	395525,81	2197585,88
186	395518,43	2197593,69
187	395504,47	2197742,04
188	395500,31	2197780,84
189	395497,28	2197809,01
190	395495,05	2197829,98
191	395494,81	2197832,20
192	395493,74	2197842,24
193	395493,17	2197847,52
194	395491,49	2197857,54
195	395483,23	2197900,41
196	395472,62	2197956,84
197	395486,36	2197937,08
198	395486,62	2197935,10
199	395488,60	2197935,36
200	395488,34	2197937,35
201	395492,66	2197903,72
202	395492,93	2197901,73
203	395494,91	2197901,98
204	395494,64	2197903,98
205	395498,60	2197870,72
206	395498,87	2197868,74
207	395500,85	2197869,01
208	395500,58	2197870,99
209	395528,84	2197958,19
210	395529,17	2197956,22
211	395531,15	2197956,55
212	395530,82	2197958,52

Обозначение характерных точек границ	Координаты, м	
	X	Y
213	395533,22	2197928,77
214	395533,55	2197926,79
215	395535,52	2197927,12
216	395535,19	2197929,10
217	395537,39	2197899,88
218	395537,72	2197897,92
219	395539,70	2197898,25
220	395539,37	2197900,21
221	395544,44	2196694,63
222	395546,42	2196694,45
223	395546,60	2196696,44
224	395544,62	2196696,62
225	395546,09	2197808,76
226	395546,36	2197806,76
227	395548,36	2197807,05
228	395548,07	2197809,04
229	395550,73	2197776,64
230	395551,01	2197774,66
231	395552,99	2197774,93
232	395552,72	2197776,93
233	395554,79	2196789,92
234	395556,77	2196789,70
235	395557,01	2196791,69
236	395555,02	2196791,92
237	395555,09	2197744,47
238	395555,38	2197742,47
239	395557,37	2197742,76
240	395557,09	2197744,75
241	395557,43	2196811,43
242	395559,41	2196811,21
243	395559,65	2196813,20
244	395557,66	2196813,43
245	395560,46	2197709,23
246	395560,73	2197707,25
247	395562,73	2197707,52
248	395562,44	2197709,52
249	395564,84	2197677,68
250	395565,13	2197675,68
251	395567,12	2197675,97
252	395566,84	2197677,96
253	395574,83	2196931,61
254	395576,83	2196931,49
255	395576,95	2196933,49
256	395574,95	2196933,61
257	395577,20	2196954,44
258	395579,21	2196954,32
259	395579,33	2196956,32
260	395577,34	2196956,44