

ООО «ОГК – САМАРА»

Заказчик: Министерство транспорта и автомобильных дорог Самарской области
Подрядчик: ООО «ОГК-САМАРА»
Договор № 28-22/280 от 26.12.2022

**ДОКУМЕНТАЦИЯ ПО ПЛАНИРОВКЕ ТЕРРИТОРИИ
В ЦЕЛЯХ ОПРЕДЕЛЕНИЯ ГРАНИЦЫ ПОЛОСЫ ОТВОДА
АВТОМОБИЛЬНОЙ ДОРОГИ ОБЩЕГО ПОЛЬЗОВАНИЯ
РЕГИОНАЛЬНОГО ЗНАЧЕНИЯ В САМАРСКОЙ ОБЛАСТИ
САМАРА – БУГУРУСЛАН, РАСПОЛОЖЕННОЙ В ГОРОДСКИХ
ОКРУГАХ САМАРА, КИНЕЛЬ, МУНИЦИПАЛЬНОМ РАЙОНЕ
ВОЛЖСКИЙ САМАРСКОЙ ОБЛАСТИ**

**ОСНОВНАЯ ЧАСТЬ
ПРОЕКТА ПЛАНИРОВКИ ТЕРРИТОРИИ**

Том 1

Директор ООО «ОГК-САМАРА»



О.П. Купцов

ГИП ООО «ОГК-САМАРА»



К.А. Нестеренко

Самара 2023 г.

СОСТАВ ДОКУМЕНТАЦИИ

Обозначение	Наименование	Шифр
Том 1. Основная часть проекта планировки территории		
	Раздел 1 «Проект планировки территории. Графическая часть»	ППТ.ОЧ.ГЧ
	Раздел 2 «Положение о размещении линейных объектов»	ППТ.ТЧ
Том 2. Материалы по обоснованию проекта планировки территории		
	Раздел 3 «Материалы по обоснованию проекта планировки территории. Графическая часть»	МО.ППТ.ГЧ
	Раздел 4 «Материалы по обоснованию проекта планировки территории. Пояснительная записка»	МО.ППТ.ТЧ

Изм. № подл.	Взам. инв. №
	Подл. и дата

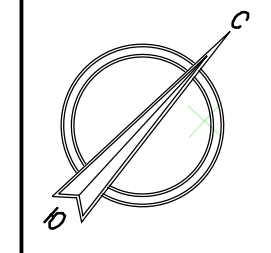
Изм.	Кол.уч.	Лист	№ док.	Подп.	Дата	Документация по планировке территории в целях определения границы полосы отвода автомобильной дороги общего пользования регионального значения в Самарской области Самара-Бугуруслан, расположенной в городских округах Самара, Кинель, муниципальном районе Волжский	Стадия	Лист	Листов
Разраб.		Нестеренко			10.2023		Положение о размещении линейного объекта	ППТ	2
Проверил						ООО «ОГК-САМАРА»			
Должность									
Н. контр.									
Утв. (ГИП)		Нестеренко			10.2023				

9 Ведомость пересечений границ зон планируемого размещения линейного объекта с землями особо охраняемых природных территорий	62
10 Сведения о наличии (отсутствии) полезных ископаемых в недрах под земельным участком в зоне планируемого размещения линейного объекта	62
Приложение 1	65
Приложение 2	105
Приложение 3	146

Инв. № подл.	Подл. и дата	Взам. инв. №					Лист	
			(14)	(15)	(16)	(17)		10.2023
			Изм.	Кол.уч.	Лист	№ док.		Подп.
Положение о размещении линейного объекта						4		

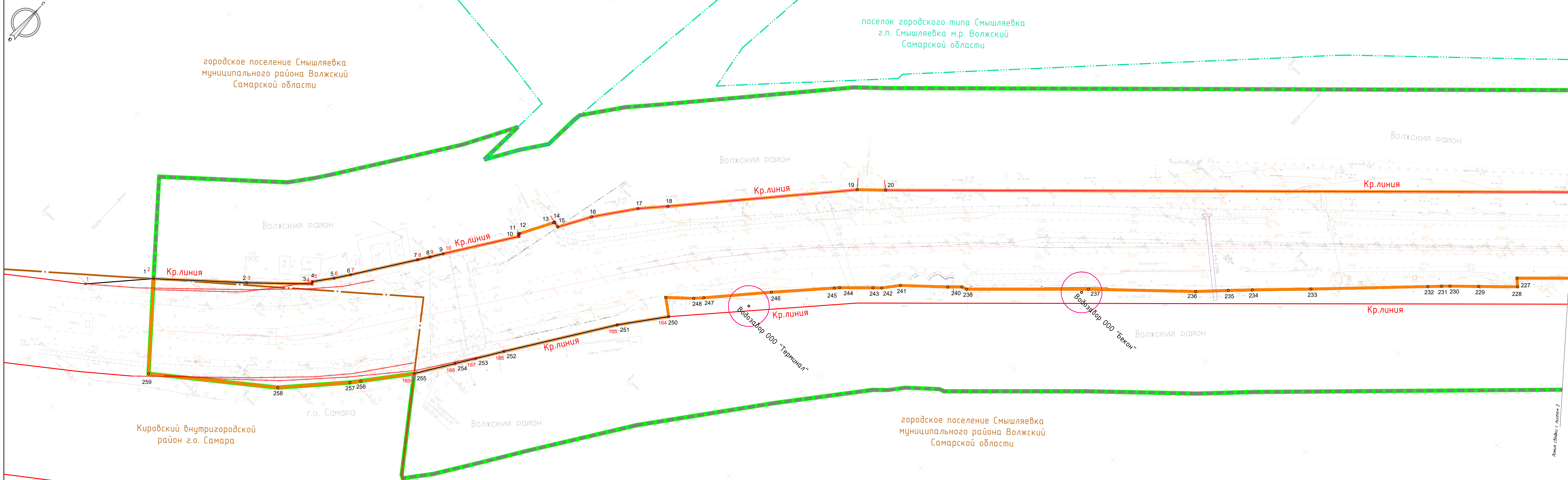
Раздел 1. Графическая часть

Инв. № подл.	Подп. и дата	Взам. инв. №					Лист	
			(14)	(15)	(16)	(17)		10.2023
			Изм.	Кол.уч.	Лист	№ док.		Подп.



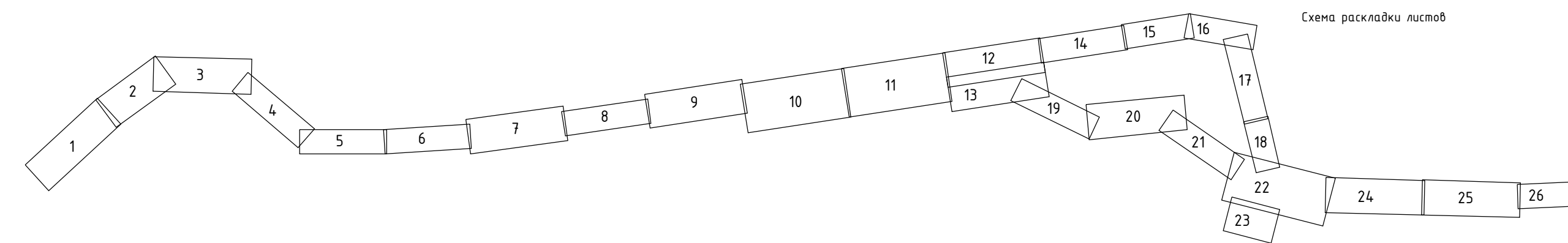
городское поселение Смышляевка
муниципального района Волжский
Самарской области

поселок городского типа Смышляевка
г.п. Смышляевка м.р. Волжский
Самарской области



Кировский внутригородской
район г.о. Самара


городское поселение Смышляевка
муниципального района Волжский
Самарской области



- Пояснительные надписи, содержащие информацию о линейном объекте транспортной инфраструктуры
- Граница территории, в отношении которой осуществляется подготовка проекта планировки территории
 - Граница зоны планируемого размещения автомобильной дороги общего пользования регионального значения в Самарской области Самара - Бузулуки, расположенной в городских округах Самара, Кинель, муниципальном районе Волжский Самарской области
 - Номера характерных точек границы зоны планируемого размещения автомобильной дороги
 - Придорожная полоса
 - Устанавливаемые красные линии
 - Существующие красные линии
 - Красные линии подлежащие отмене
 - Номера характерных точек устанавливаемых красных линий
 - Границы муниципальных образований
 - Границы населенных пунктов
 - Ось трассы
 - Зона санитарной охраны II пояса водозаборных скважин ООО "Бекон", ООО "Терминал" - 15 м.

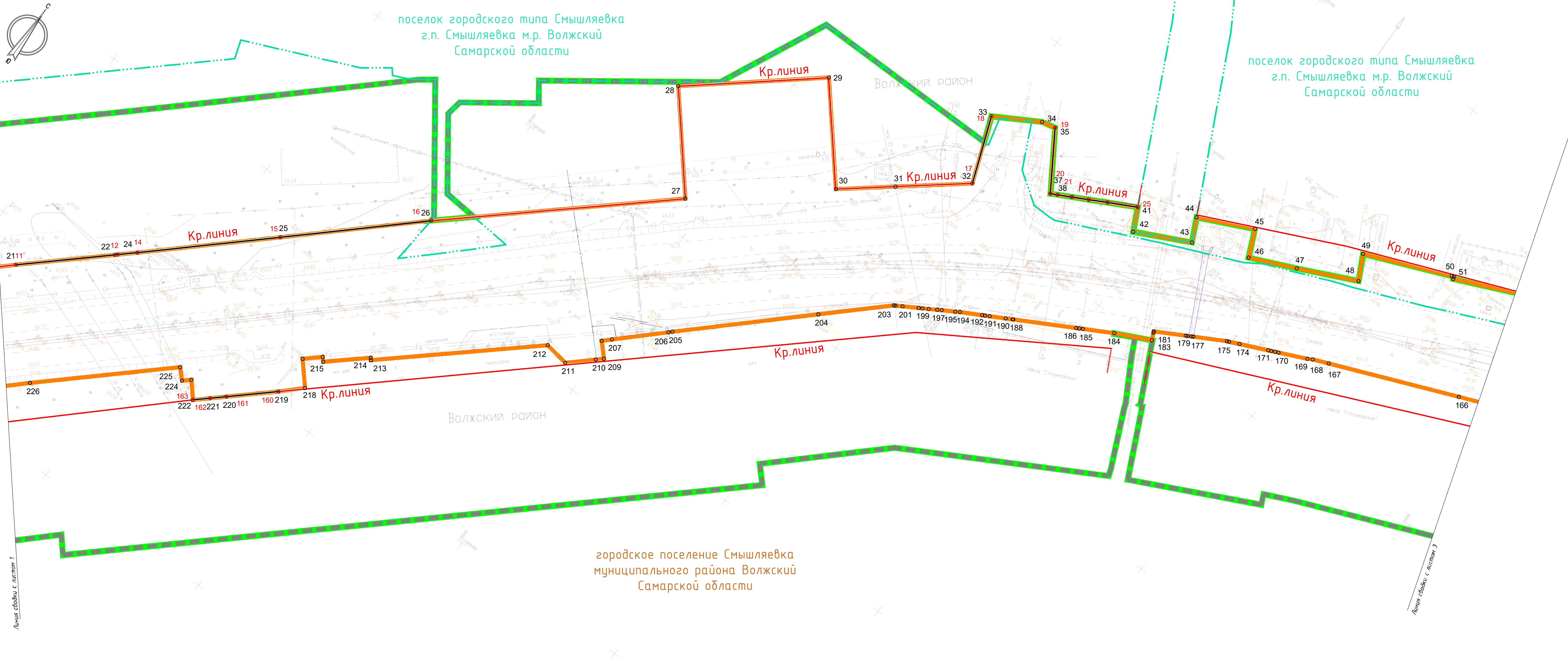
				04-ППТ-1. ГЧ		
Изм.	Кол.	Лист	№ док.	Подп.	Дата	Документация по планировке территории в целях определения полосы отвода автомобильной дороги общего пользования регионального значения в Самарской области Самара - Бузулуки, расположенной в городских округах Самара, Кинель, муниципальном районе Волжский Самарской области
ГИП	Нестеренко	10.23				
Разработал	Конавалов	10.23				Основная часть проекта планировки территории
				Стадия	Лист	Листов
				ППТ	1	26
				Чертеж красных линий. Чертеж границ зон планируемого размещения линейных объектов		
				ООО "ОГК-САМАРА"		

Листа свободны с листом 2



поселок городского типа Смышляевка
г.п. Смышляевка м.р. Волжский
Самарской области

поселок городского типа Смышляевка
г.п. Смышляевка м.р. Волжский
Самарской области



Линия совпадения с листом 1

Линия совпадения с листом 3

городское поселение Смышляевка
муниципального района Волжский
Самарской области

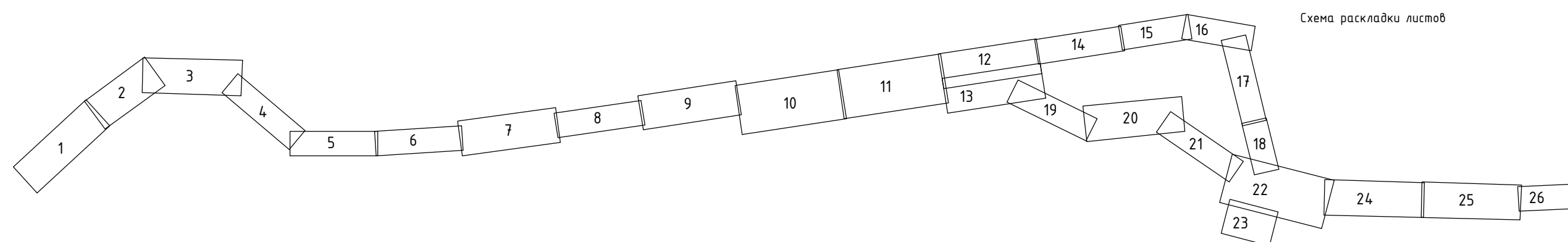


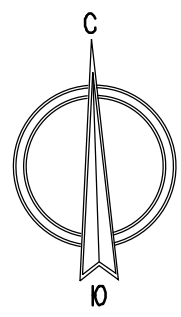
Схема раскладки листов

Пояснительные надписи, содержащие информацию о линейном объекте транспортной инфраструктуры

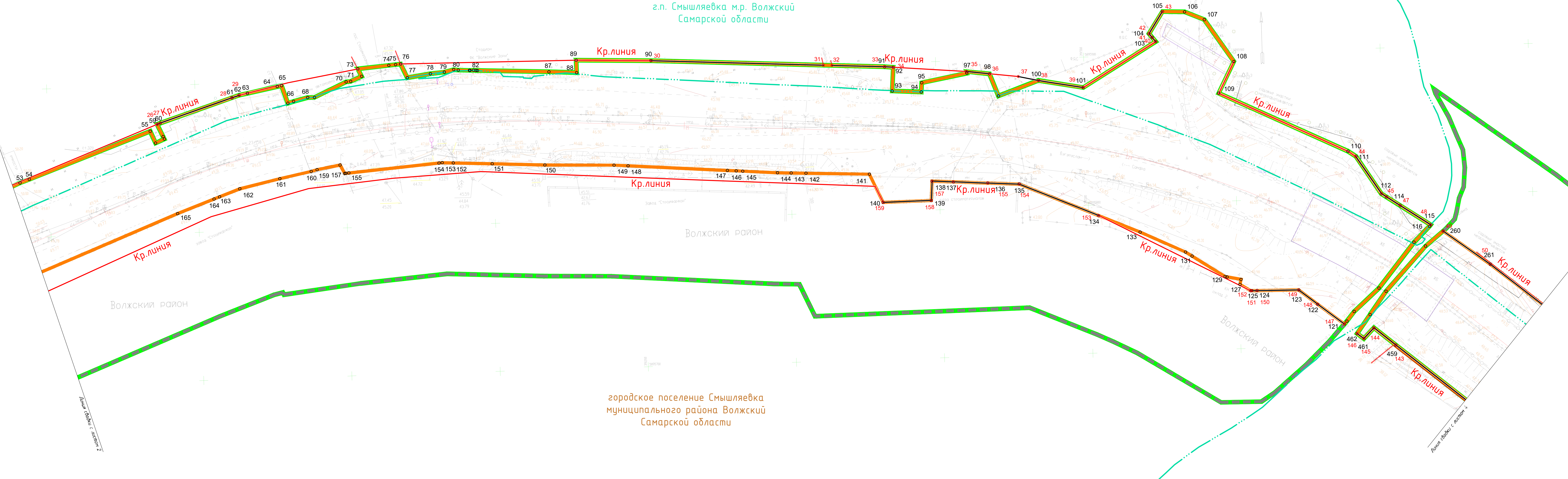
- Граница территории, в отношении которой осуществляется подготовка проекта планировки территории
- Граница зоны планируемого размещения автомобильной дороги общего пользования регионального значения в Самарской области Самара - Бузулуслан, расположенной в городских округах Самара, Кинель, муниципальном районе Волжский Самарской области
- Номера характерных точек границы зоны планируемого размещения автомобильной дороги
- Придорожная полоса
- Устанавливаемые красные линии
- Существующие красные линии

- Красные линии подлежащие отмене
- Номера характерных точек устанавливаемых красных линий
- Границы муниципальных образований
- Границы населенных пунктов
- Ось трассы
- Зона санитарной охраны (I пояс) водозаборных скважин ООО "Бекон", ООО "Терминал" - 15 м.

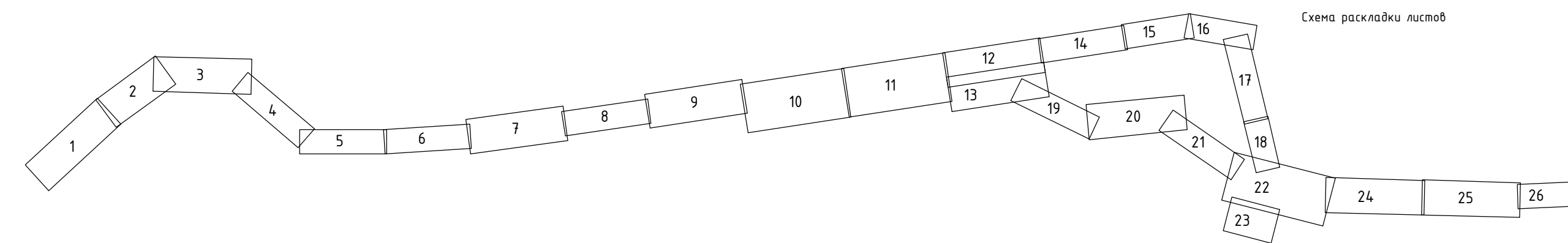
ОЧ-ППТ-1. ГЧ					
Изм.	Кол-во	Лист	№ док.	Подп.	Дата
ГИП	Нестеренко				10.23
Разработал	Конавалов				10.23
<p>Документация по планировке территории в целях определения полосы отвода автомобильной дороги общего пользования регионального значения в Самарской области Самара - Бузулуслан, расположенной в городских округах Самара, Кинель, муниципальном районе Волжский Самарской области</p> <p>Основная часть проекта планировки территории</p> <p>Чертеж красных линий. Чертеж границ зон планируемого размещения линейных объектов</p>					
				Стадия	Лист
				ППТ	2
				Листов	26
ООО "ОГК-САМАРА"					



поселок городского типа Смышляевка
г.п. Смышляевка м.р. Волжский
Самарской области




городское поселение Смышляевка
муниципального района Волжский
Самарской области



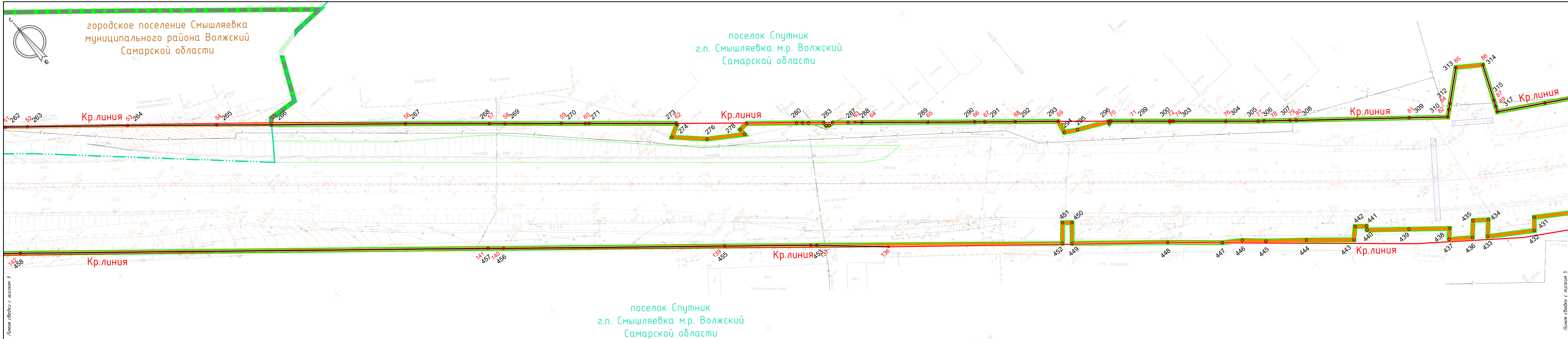
- Пояснительные надписи, содержащие информацию о линейном объекте транспортной инфраструктуры
- Граница территории, в отношении которой осуществляется подготовка проекта планировки территории
 - Граница зоны планируемого размещения автомобильной дороги общего пользования регионального значения в Самарской области Самара – Бузулуки, расположенной в городских округах Самара, Кинель, муниципальном районе Волжский Самарской области
 - Номера характерных точек границы зоны планируемого размещения автомобильной дороги
 - Придворная полоса
 - Устанавливаемые красные линии
 - Существующие красные линии
 - Красные линии подлежащие отмене
 - Номера характерных точек устанавливаемых красных линий
 - Границы муниципальных образований
 - Границы населенных пунктов
 - Ось трассы
 - Зона санитарной охраны II класса водозаборных скважин ООО "Бекон", ООО "Терминал" - 15 м.

Изм.					Кол.					Лист					№ док.					Подп.					Дата					ОЧ-ППТ-1. ГЧ																																																						
Изм.										Кол.										Лист										№ док.										Подп.										Дата										Документация по планировке территории в целях определения полосы отвода автомобильной дороги общего пользования регионального значения в Самарской области Самара – Бузулуки, расположенной в городских округах Самара, Кинель, муниципальном районе Волжский Самарской области																								
Гип										Нестеренко										10.23										Разработал										Конавалов										10.23										Основная часть проекта планировки территории										Стадия					Лист					Листов				
Гип										Нестеренко										10.23										Разработал										Конавалов										10.23										Основная часть проекта планировки территории										ППТ					3					26				
Чертеж красных линий. Чертеж границ зон планируемого размещения линейных объектов																														ООО "ОГК-САМАРА"																																																						



городское поселение Смышляевка
муниципального района Волжский
Самарской области

поселок Спутник
г.п. Смышляевка м.р. Волжский
Самарской области



Линия сводки с листом Э

Линия сводки с листом 5

поселок Спутник
г.п. Смышляевка м.р. Волжский
Самарской области

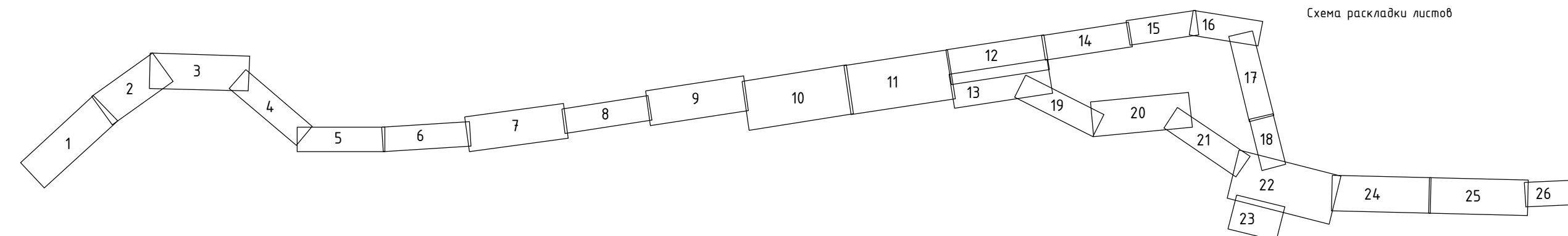
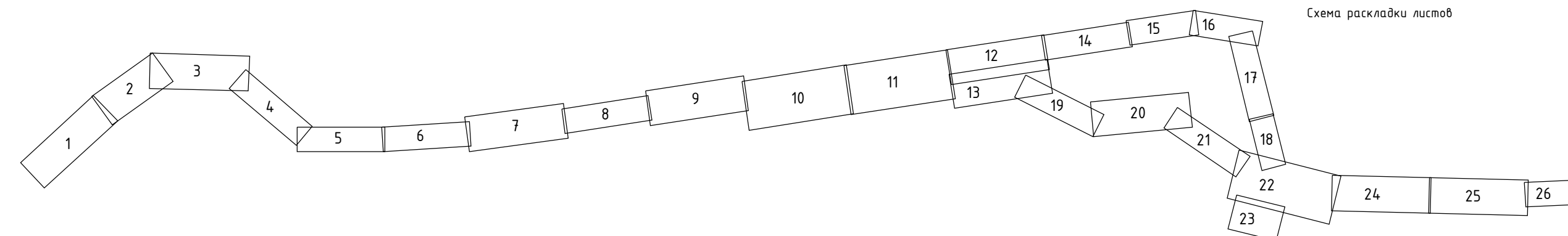
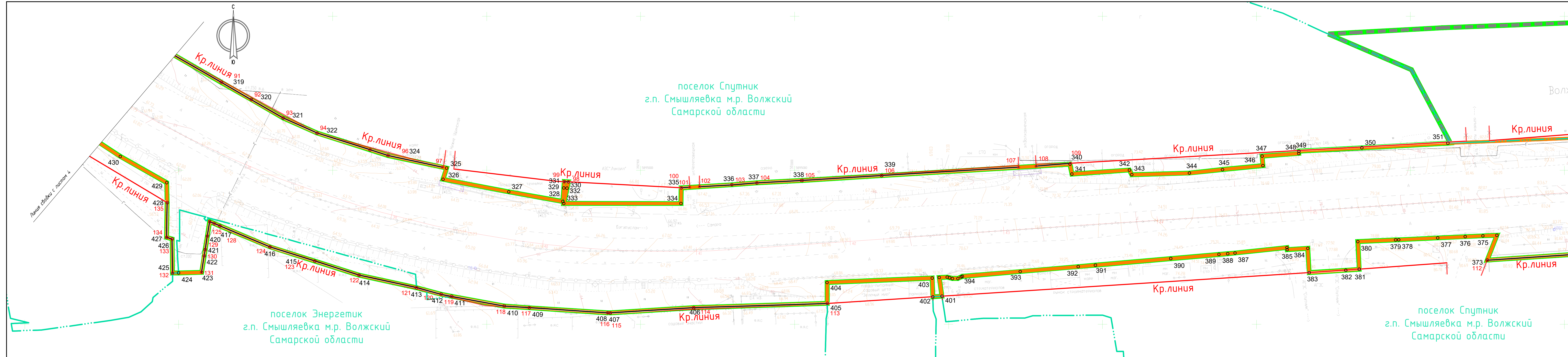


Схема раскладки листов

- Пояснительные надписи, содержащие информацию о линейном объекте транспортной инфраструктуры
- Граница территории, в отношении которой осуществляется подготовка проекта планировки территории
 - Граница зоны планируемого размещения автомобильной дороги общего пользования регионального значения в Самарской области Самара – Бузулуслан, расположенной в городских округах Самара, Кинель, муниципальном районе Волжский Самарской области
 - Номера характерных точек границ зоны планируемого размещения автомобильной дороги
 - Придорожная полоса
 - Устанавливаемые красные линии
 - Существующие красные линии

- Красные линии подлежащие отмене
- Номера характерных точек устанавливаемых красных линий
- Границы муниципальных образований
- Границы населенных пунктов
- Ось трассы
- Зона санитарной охраны (II пояс) водозаборных скважин ООО "Бекон", ООО "Терминал" - 15 м.

				04-ППТ-1. ГЧ		
				Документация по планировке территории в целях определения полосы отвода автомобильной дороги общего пользования регионального значения в Самарской области Самара – Бузулуслан, расположенной в городских округах Самара, Кинель, муниципальном районе Волжский Самарской области		
Изм.	Кол-во	Лист № док.	Подп.	Дата		
ГИП	Нестеренко			10.23	Основная часть проекта планировки территории	
Разработал	Коновалов			10.23	Стадия	Лист
					ППТ	4
					Листов	26
				Чертеж красных линий. Чертеж границ зон планируемого размещения линейных объектов		
				ООО "ОГК-САМАРА"		

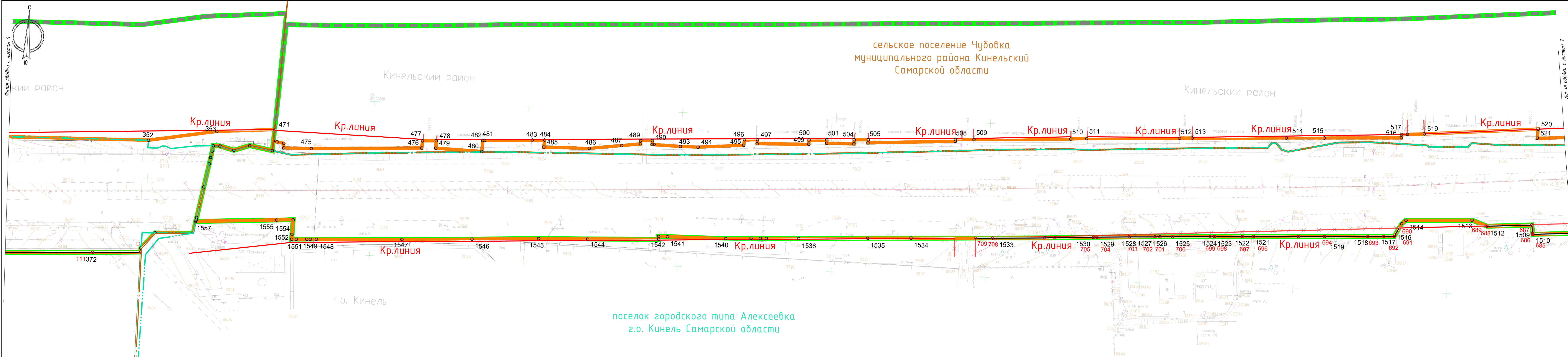


Пояснительные надписи, содержащие информацию о линейном объекте транспортной инфраструктуры

- Граница территории, в отношении которой осуществляется подготовка проекта планировки территории
- Граница зоны планируемого размещения автомобильной дороги общего пользования регионального значения в Самарской области Самара – Бузуруслан, расположенной в городских округах Самара, Кинель, муниципальном районе Волжский Самарской области
- 120
Номера характерных точек границ зоны планируемого размещения автомобильной дороги
- Придорожная полоса
- Устанавливаемые красные линии
- Существующие красные линии

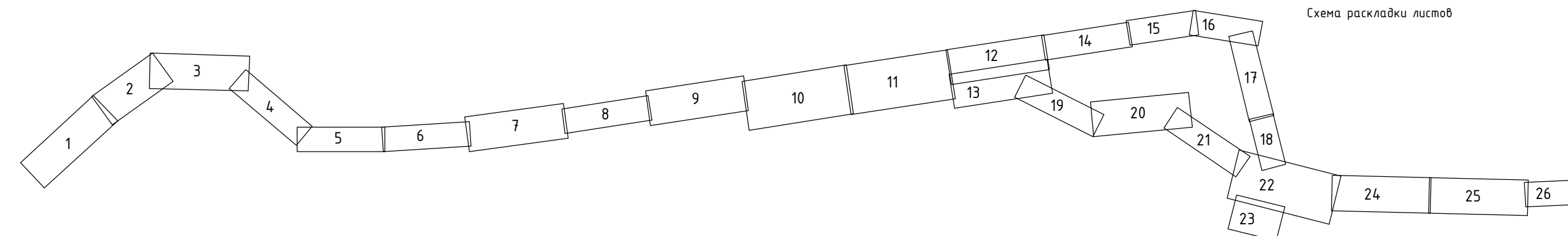
- Красные линии подлежащие отмене
- 120
Номера характерных точек устанавливаемых красных линий
- Границы муниципальных образований
- Границы населенных пунктов
- 1
Ось трассы
- Зона санитарной охраны (II пояс) водозаборных скважин ООО "Бекон", ООО "Терминал" – 15 м.

				04-ППТ-1. ГЧ
				Документация по планировке территории в целях определения полосы отвода автомобильной дороги общего пользования регионального значения в Самарской области Самара – Бузуруслан, расположенной в городских округах Самара, Кинель, муниципальном районе Волжский Самарской области
Изм.	Кол.ч.	Лист № док.	Подп.	Дата
ГИП	Нестеренко			10.23
Разработал	Коновалов			10.23
Основная часть проекта планировки территории				
				Стадия
				Лист
				Листов
				ППТ
				5
				26
Чертеж красных линий. Чертеж границ зон планируемого размещения линейных объектов				ООО "ОГК-САМАРА"



Линия сводки с листом 5

Линия сводки с листом 7




- Пояснительные надписи, содержащие информацию о линейном объекте транспортной инфраструктуры
- Граница территории, в отношении которой осуществляется подготовка проекта планировки территории
 - Граница зоны планируемого размещения автомобильной дороги общего пользования регионального значения в Самарской области Самара – Бузулуки, расположенной в городских округах Самара, Кинель, муниципальном районе Волжский Самарской области
 - Номера характерных точек границ зоны планируемого размещения автомобильной дороги
 - Придорожная полоса
 - Устанавливаемые красные линии
 - Существующие красные линии

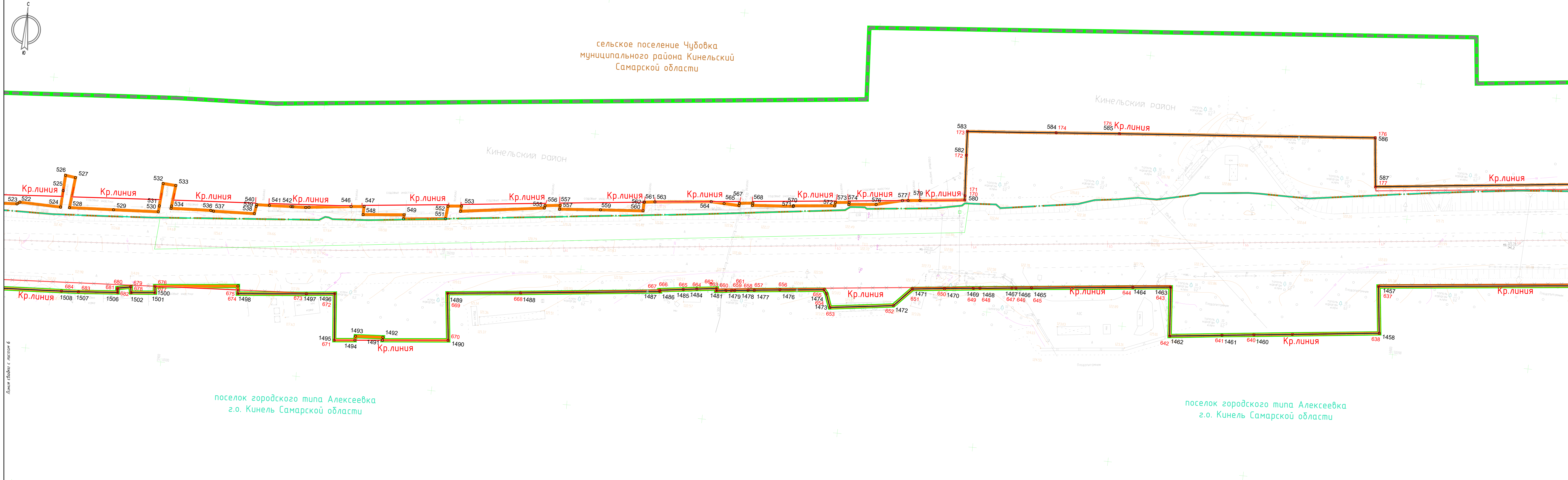
- Красные линии подлежащие отмене
- Номера характерных точек устанавливаемых красных линий
- Границы муниципальных образований
- Границы населенных пунктов
- Ось трассы
- Зона санитарной охраны (II пояс) водозаборных скважин ООО "Бекон", ООО "Терминал" - 15 м.

				04-ППТ-1. ГЧ		
				Документация по планировке территории в целях определения полосы отвода автомобильной дороги общего пользования регионального значения в Самарской области Самара – Бузулуки, расположенной в городских округах Самара, Кинель, муниципальном районе Волжский Самарской области		
Изм.	Кол-во	Лист № док.	Подп.	Дата		
ГИП	Нестеренко			10.23	Основная часть проекта планировки территории	Стадия
Разработал	Коновалов			10.23		Лист
					ПТТ	6
					Листов	
					000 "ОГК-САМАРА"	

Чертеж красных линий. Чертеж границ зон планируемого размещения линейных объектов



сельское поселение Чудовка
муниципального района Кинельский
Самарской области

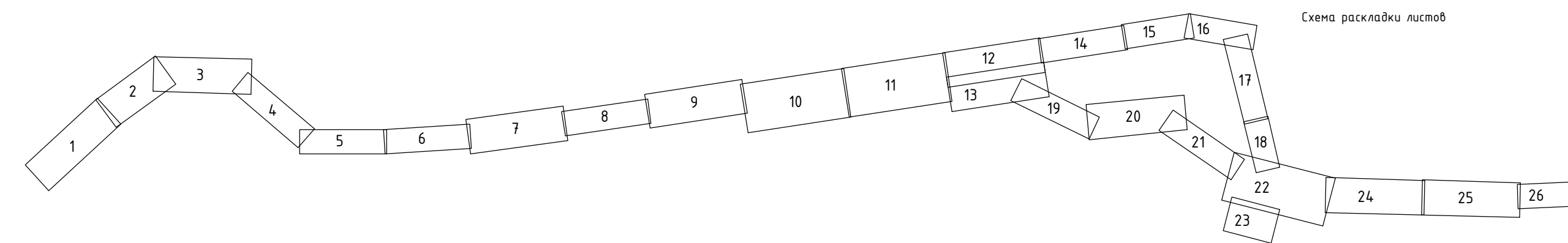


Линия стабы с листом 6

Линия стабы с листом 8

поселок городского типа Алексеевка
г.о. Кинель Самарской области

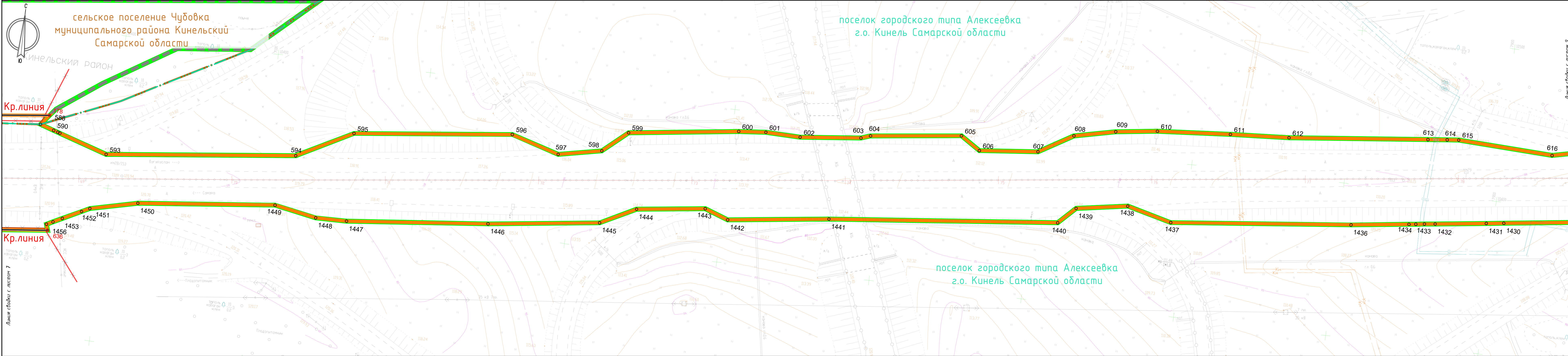
поселок городского типа Алексеевка
г.о. Кинель Самарской области



- Пояснительные надписи, содержащие информация о линейном объекте транспортной инфраструктуры
- Граница территории, в отношении которой осуществляется подготовка проекта планировки территории
 - Граница зоны планируемого размещения автомобильной дороги общего пользования регионального значения в Самарской области Самары - Бузулуки, расположенной в городских округах Самара, Кинель, муниципальном районе Волжский Самарской области
 - Номера характерных точек границы зоны планируемого размещения автомобильной дороги
 - Приблизительная полоса
 - Устанавливаемые красные линии
 - Существующие красные линии

- Красные линии подлежащие отмене
- Номера характерных точек устанавливаемых красных линий
- Границы муниципальных образований
- Границы населенных пунктов
- Ось трассы
- Зона санитарной охраны II (треть) водозаборных скважин ООО "Бекон", ООО "Терминал" - 15 м.

Изм.					Кол.					Лист					№ док.					Подп.					Дата					ОЧ-ППТ-1. ГЧ				
ГИП					Нестеренко					10.23					Разработал					Конавалов					10.23					Документация по планировке территории в целях определения полосы отвода автомобильной дороги общего пользования регионального значения в Самарской области Самары - Бузулуки, расположенной в городских округах Самара, Кинель, муниципальном районе Волжский Самарской области				
Основная часть проекта планировки территории					Стадия					Лист					Листов					ООО "ОГК-САМАРА"														
					ППТ					7					26					Чертеж красных линий. Чертеж границ зон планируемого размещения линейных объектов														



Линия скважины с листом 7

Линия скважины с листом 9

сельское поселение Чудовка
муниципального района Кинельский
Самарской области

поселок городского типа Алексеевка
г.о. Кинель Самарской области

поселок городского типа Алексеевка
г.о. Кинель Самарской области

Кр. линия

Кр. линия

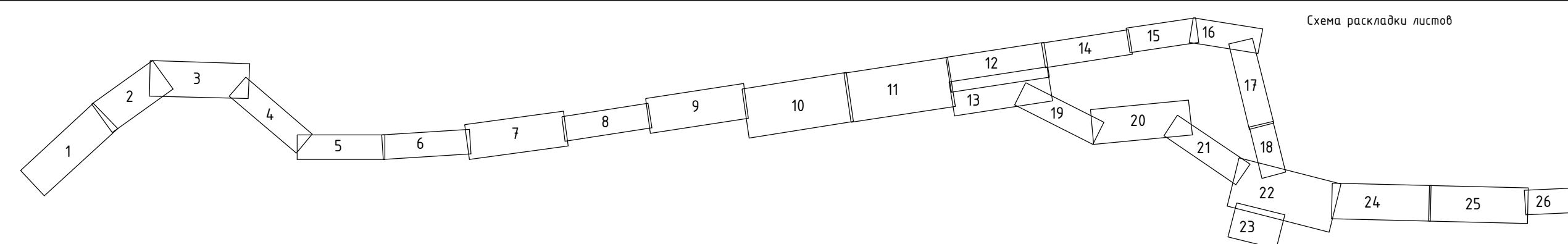
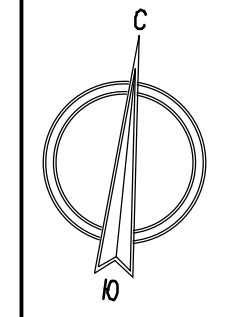
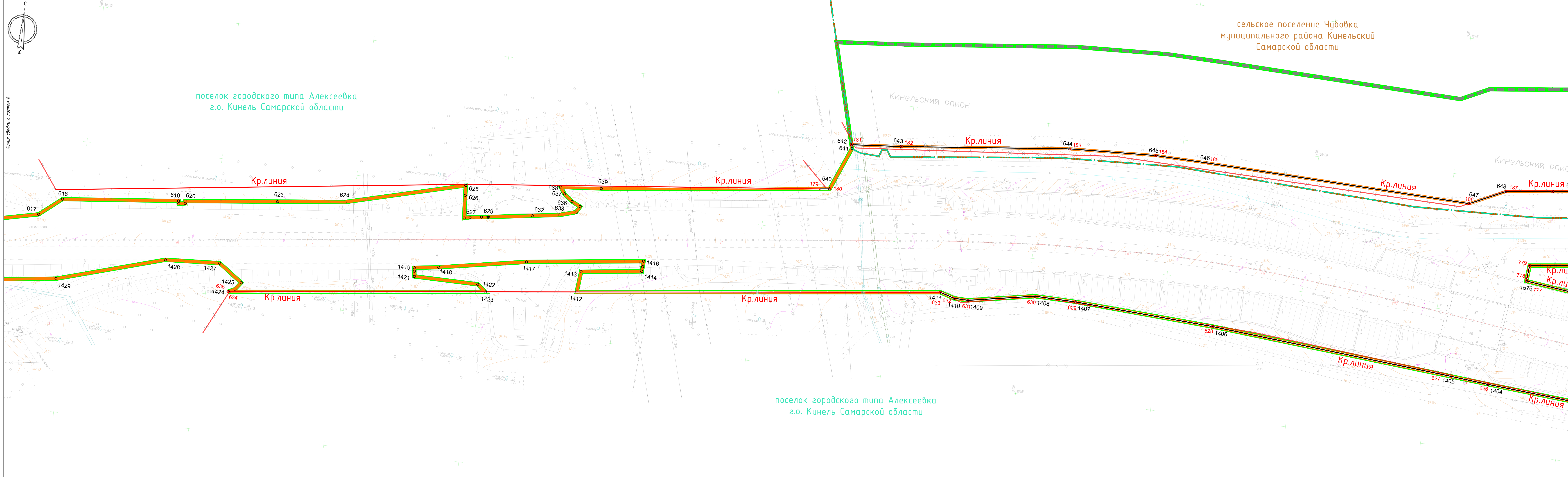


Схема раскладки листов

- Пояснительные надписи, содержащие информацию о линейном объекте транспортной инфраструктуры
- Граница территории, в отношении которой осуществляется подготовка проекта планировки территории
 - Граница зоны планируемого размещения автомобильной дороги общего пользования регионального значения в Самарской области Самара – Бузулуслан, расположенной в городских округах Самара, Кинель, муниципальном районе Волжский Самарской области
 - Номера характерных точек границ зоны планируемого размещения автомобильной дороги
 - Придорожная полоса
 - Устанавливаемые красные линии
 - Существующие красные линии

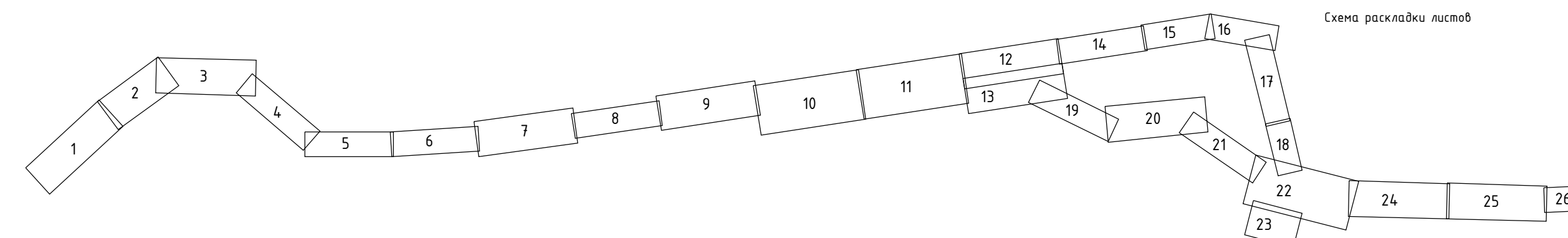
- Красные линии подлежащие отмене
- Номера характерных точек устанавливаемых красных линий
- Границы муниципальных образований
- Границы населенных пунктов
- Ось трассы
- Зона санитарной охраны (I пояс) водозаборных скважин ООО "Бекон", ООО "Терминал" - 15 м.

				04-ППТ-1. ГЧ		
				Документация по планировке территории в целях определения полосы отвода автомобильной дороги общего пользования регионального значения в Самарской области Самара – Бузулуслан, расположенной в городских округах Самара, Кинель, муниципальном районе Волжский Самарской области		
Изм.	Кол-во	Лист № док.	Подп.	Дата	Стадия	Лист
					ППТ	8
ГИП Нестеренко				10.23	Основная часть проекта планировки территории	
Разработал Коновалов				10.23	000 "ОГК-САМАРА"	
				Чертеж красных линий. Чертеж границ зон планируемого размещения линейных объектов		



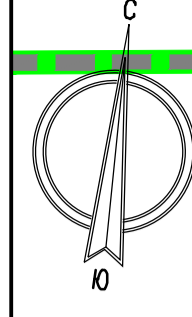
Листья склади с листом В

Листья склади с листом В



- Пояснительные надписи, содержащие информацию о линейном объекте транспортной инфраструктуры
- Граница территории, в отношении которой осуществляется подготовка проекта планировки территории
 - Граница зоны планируемого размещения автомобильной дороги общего пользования регионального значения в Самарской области Самар – Бузуурский, расположенной в городских округах Самара, Кинель, муниципальном районе Волжский Самарской области
 - Номера характерных точек границы зоны планируемого размещения автомобильной дороги
 - Придворная полоса
 - Устанавливаемые красные линии
 - Существующие красные линии
 - Красные линии подлежащие отмене
 - Номера характерных точек устанавливаемых красных линий
 - Границы муниципальных образований
 - Границы населенных пунктов
 - Ось трассы
 - Зона санитарной охраны II класса водозаборных скважин ООО "Бекон", ООО "Терминал" - 15 м.


Изм.	Колыч	Лист	№ док.	Подп.	Дата	ОЧ-ППТ-1. ГЧ
						Документация по планировке территории в целях определения полосы отвода автомобильной дороги общего пользования регионального значения в Самарской области Самар – Бузуурский, расположенной в городских округах Самара, Кинель, муниципальном районе Волжский Самарской области
						Основная часть проекта планировки территории
						Чертеж красных линий. Чертеж границ зон планируемого размещения линейных объектов
						Стадия Лист Листов
						ППТ 9 26
						ООО "ОГК-САМАРА"



сельское поселение Чудовка
муниципального района Кинельский
Самарской области

сельское поселение Кинельский
муниципального района Кинельский
Самарской области

Кинельский район

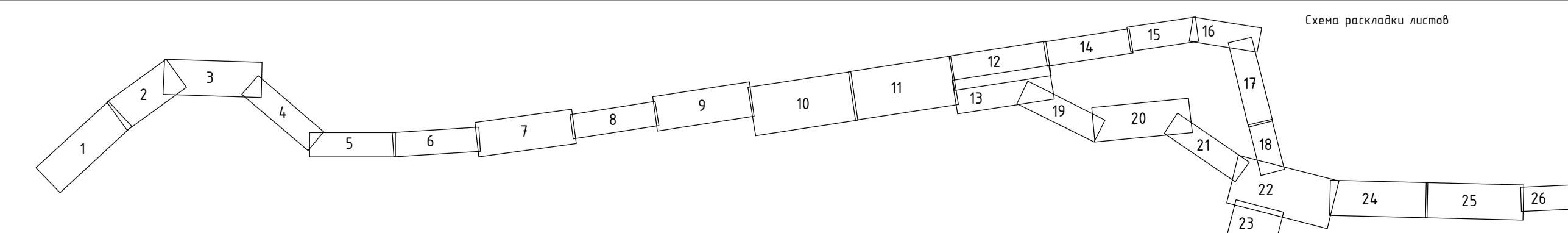


поселок городского типа Алексеевка
г.о. Кинель Самарской области

поселок городского типа Алексеевка
г.о. Кинель Самарской области

Листа 6/604 с. листом 9


Листа 6/604 с. листом 11



Пояснительные надписи, содержащие информацию о линейном объекте транспортной инфраструктуры

- Граница территории, в отношении которой осуществляется подготовка проекта планировки территории
- Границы зон планировочного размещения автомобильной дороги общего пользования регионального значения в Самарской области (г.о. - Бузулука), расположенной в городских округах Самары, Кинель, муниципальном районе Волжский Самарской области
- Номера характерных точек границы зоны планировочного размещения автомобильной дороги
- Приоритетная полоса
- Историко-ландшафтные красные линии
- Существующие красные линии
- Красные линии подвешивающие отметки
- Номера характерных точек
- Границы муниципальных образований
- Границы населенных пунктов
- Ось трассы
- Зона санитарной охраны (ЗСО) водозабора скважины ООО "Бейкон", 000 "Терминал" - 15 м.

Изм.						Дата						ОЧ-ППТ-1. ГЧ								
Изм.	Кол.	Лист	Лист	Лист	Лист	Изм.	Кол.	Лист	Лист	Лист	Изм.	Кол.	Лист	Лист	Лист	Изм.	Кол.	Лист	Лист	Лист
ГИП	Исполнитель	Исполнитель	Исполнитель	Исполнитель	Исполнитель	ГИП	Исполнитель	Исполнитель	Исполнитель	Исполнитель	ГИП	Исполнитель	Исполнитель	Исполнитель	Исполнитель	ГИП	Исполнитель	Исполнитель	Исполнитель	Исполнитель
Разработчик	Консультант	Консультант	Консультант	Консультант	Консультант	Разработчик	Консультант	Консультант	Консультант	Консультант	Разработчик	Консультант	Консультант	Консультант	Консультант	Разработчик	Консультант	Консультант	Консультант	Консультант
Основная часть проекта планировки территории												Статус			Лист			Лист		
Чертеж красных линий. Чертеж границ зон санитарной охраны объектов												10			26					
ООО "ОГК-САМАРА"																				

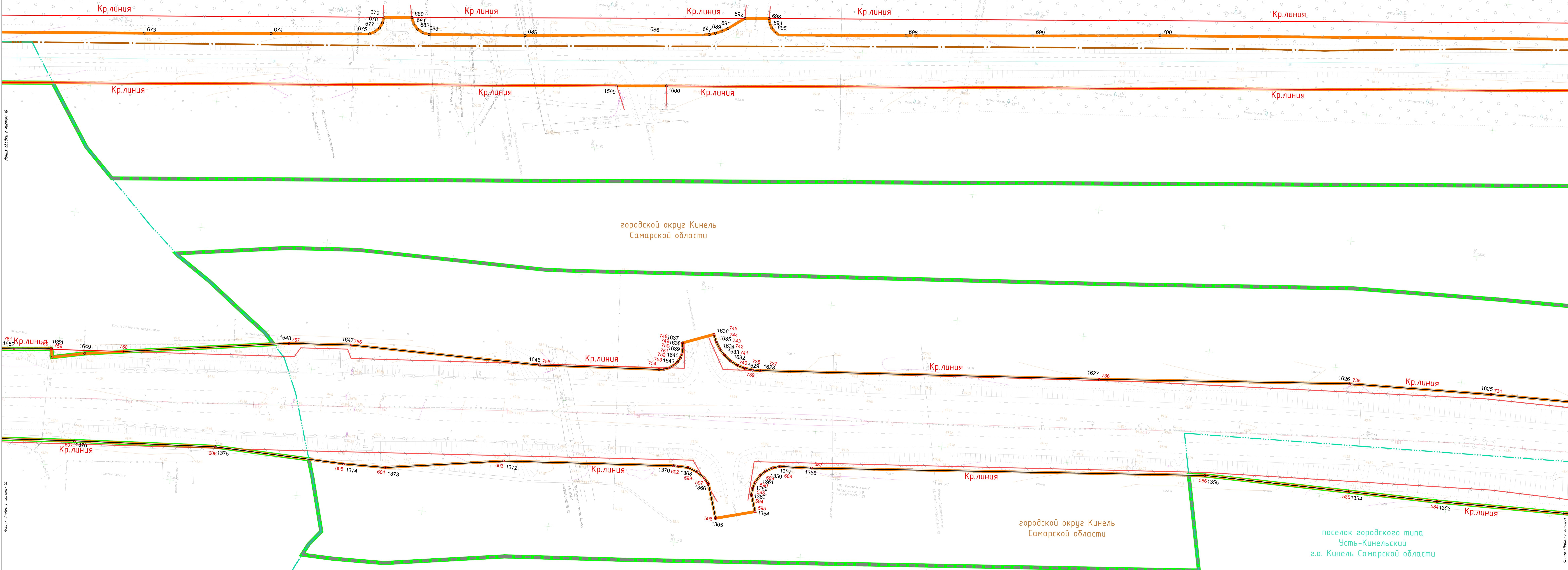


Кинельский район

сельское поселение Кинельский
муниципального района Кинельский
Самарской области

Кинельский район

Кинельский район

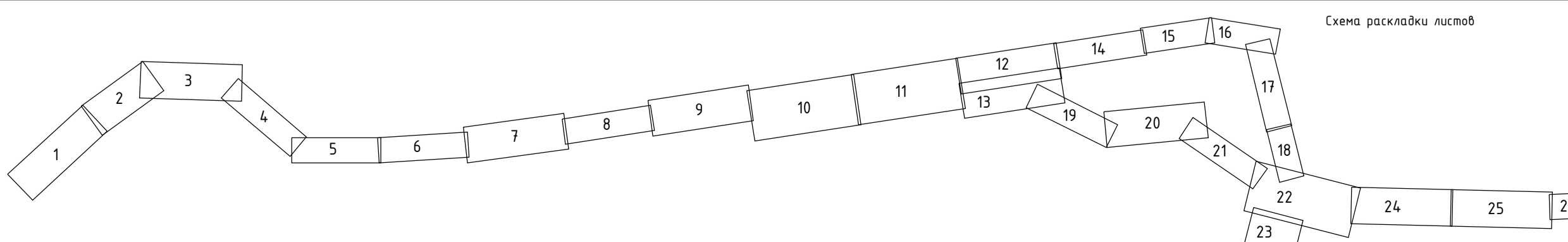


Линия связи с листом 18

Линия связи с листом 19

Линия связи с листом 17

Линия связи с листом 20



Пояснительные надписи, содержащие информацию о линейном объекте транспортной инфраструктуры

- Граница территории, в отношении которой осуществляется подготовка проекта планировки территории
- Границы зон планировочного размещения автомобильной дороги общего пользования регионального значения в Самарской области (Самара - Бузулуки), расположенной в городских округах Самара, Кинель, муниципальном районе Волжский Самарской области
- Границы населенных пунктов
- Ось трассы
- Зона санитарной охраны (в пояс) водозабора скважины ООО "Бейон", ООО "Терминал" - 15 м.

Красная линия обозначает ось трассы

Номера характерных точек

Границы муниципальных образований

Номера характерных точек границы зоны планировочного размещения автомобильной дороги

Приоритетная полоса

Исходящие красные линии

Существующие красные линии

Изм.	Колыч	Лист	№ Док.	Подп.	Дата
ГИП	Истеренко				10.23
Разработчик	Канобай				10.23

Документация по планировке территории в целях определения полосы отвода автомобильной дороги общего пользования регионального значения в Самарской области (Самара - Бузулуки), расположенной в городских округах Самара, Кинель, муниципальном районе Волжский Самарской области

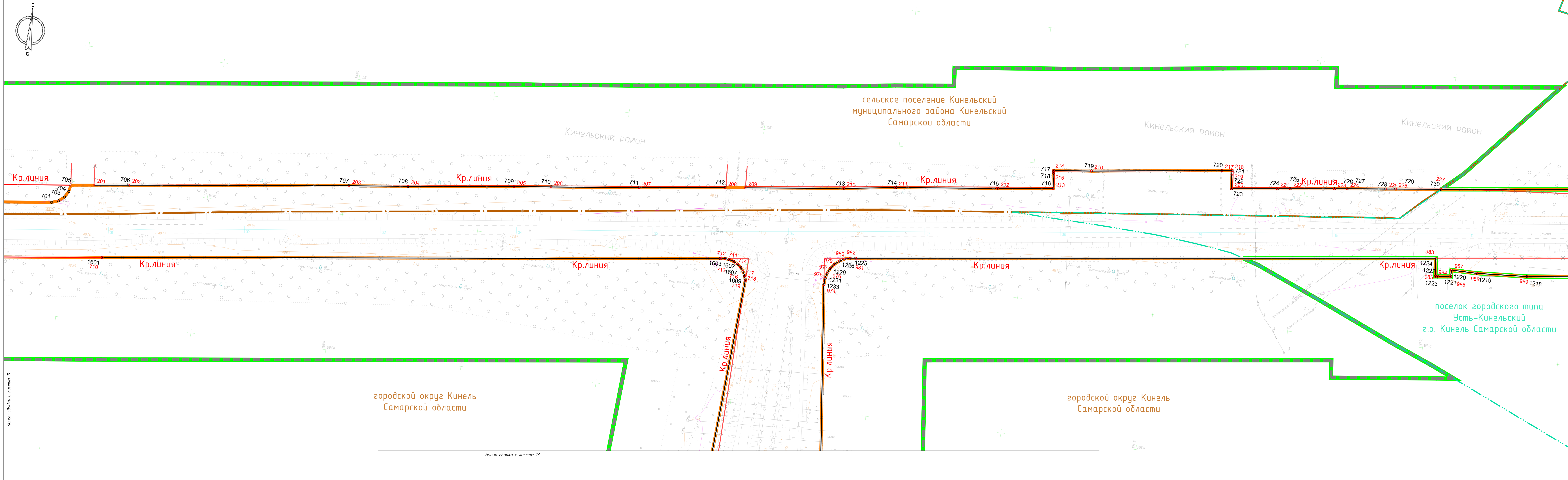

Основная часть проекта планировки территории

Страницы: 11 / 26

Чертеж красной линии. Чертеж границ зон планировочного размещения линейных объектов

ООО "ОГК-САМАРА"

04-ППТ-1. Г4



Линия стыка с листом 11

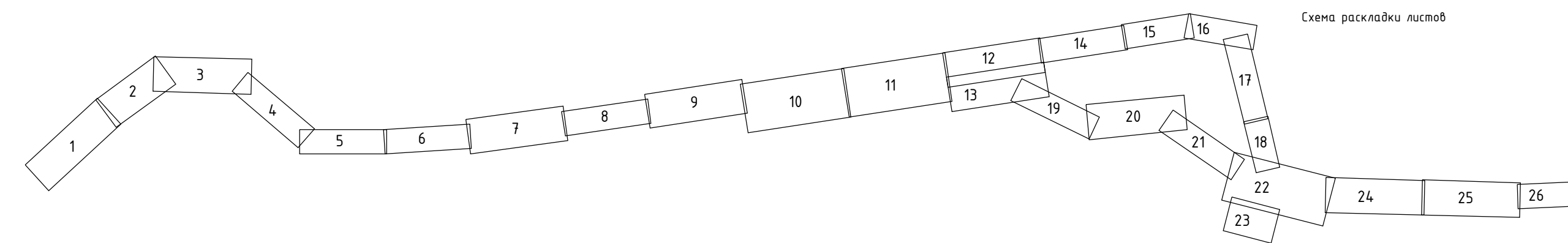
городской округ Кинель Самарской области

Линия стыка с листом 13

городской округ Кинель Самарской области

поселок городского типа
Усть-Кинельский
г.о. Кинель Самарской области

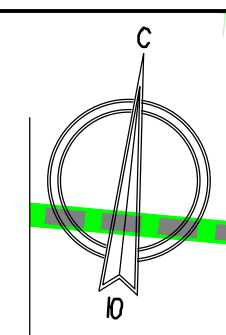
Линия стыка с листом 14



- Пояснительные надписи, содержащие информацию о линейном объекте транспортной инфраструктуры
- Граница территории, в отношении которой осуществляется подготовка проекта планировки территории
 - Граница зоны планируемого размещения автомобильной дороги общего пользования регионального значения в Самарской области Самары – Бузулуки, расположенной в городских округах Самара, Кинель, муниципальном районе Волжский Самарской области
 - Границы муниципальных образований
 - Границы населенных пунктов
 - Ось трассы
 - Зона санитарной охраны II пояса водозаборных скважин ООО "Бекон", ООО "Терминал" - 15 м.
 - Придорожная полоса
 - Устанавливаемые красные линии
 - Существующие красные линии
 - Номера характерных точек границы зоны планируемого размещения автомобильной дороги
 - Номера характерных точек границы территории, в отношении которой осуществляется подготовка проекта планировки территории
 - Номера характерных точек устанавливаемых красных линий
 - Номера характерных точек границы муниципальных образований
 - Номера характерных точек границы населенных пунктов
 - Номера характерных точек оси трассы
 - Номера характерных точек зоны санитарной охраны II пояса водозаборных скважин ООО "Бекон", ООО "Терминал" - 15 м.

- Красные линии подлежащие отмене
- Номера характерных точек устанавливаемых красных линий
- Границы муниципальных образований
- Границы населенных пунктов
- Ось трассы
- Зона санитарной охраны II пояса водозаборных скважин ООО "Бекон", ООО "Терминал" - 15 м.

ОЧ-ППТ-1. ГЧ			
Документация по планировке территории в целях определения полосы отвода автомобильной дороги общего пользования регионального значения в Самарской области Самары – Бузулуки, расположенной в городских округах Самара, Кинель, муниципальном районе Волжский Самарской области			
Изм.	Колыч	Лист	№ док.
	Нестеренко	10.23	10.23
	Разработал	Канавалов	10.23
Основная часть проекта планировки территории			
Стадия	Лист	Листов	
ППТ	12	26	
Чертеж красных линий. Чертеж границ зон планируемого размещения линейных объектов			
ООО "ОГК-САМАРА"			



городской округ Кинель Самарской области

городской округ Кинель Самарской области

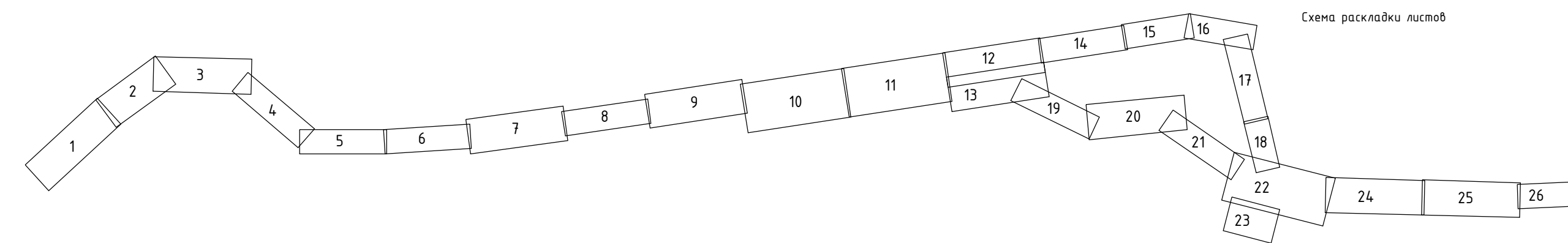
поселок городского типа
Усть-Кинельский
г.о. Кинель Самарской области

поселок городского типа
Усть-Кинельский
г.о. Кинель Самарской области

Линия съезды с листом 12

Линия съезды с листом 11

Линия съезды с листом 19

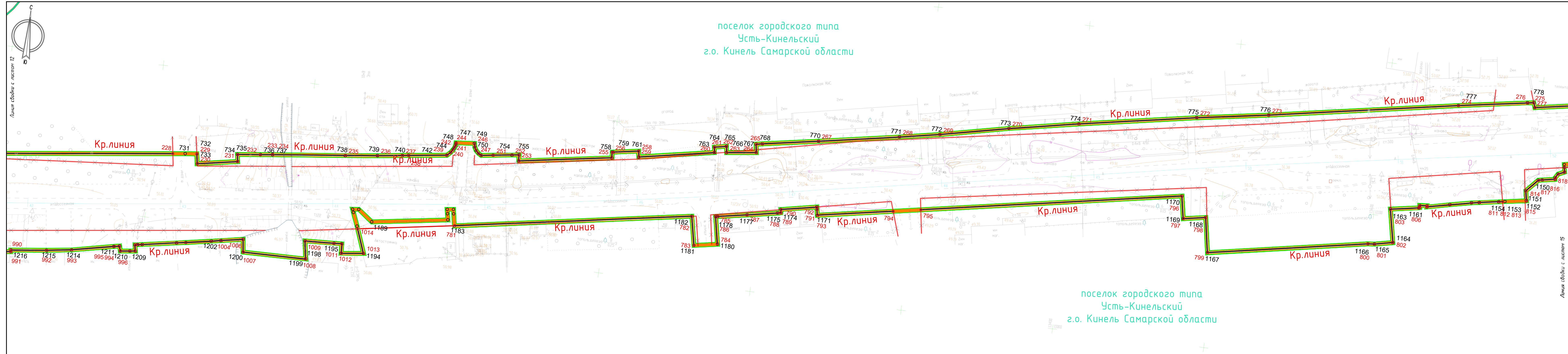


- Пояснительные надписи, содержащие информацию о линейном объекте транспортной инфраструктуры
- Граница территории, в отношении которой осуществляется подготовка проекта планировки территории
 - Граница зоны планируемого размещения автомобильной дороги общего пользования регионального значения в Самарской области Самара - Бузулуки, расположенной в городских округах Самара, Кинель, муниципальном районе Волжский Самарской области
 - Номера характерных точек границы зоны планируемого размещения автомобильной дороги
 - Придорожная полоса
 - Устанавливаемые красные линии
 - Существующие красные линии
 - Красные линии подлежащие отмене
 - Номера характерных точек устанавливаемых красных линий
 - Границы муниципальных образований
 - Границы населенных пунктов
 - Ось трассы
 - Зона санитарной охраны II класса водозаборных скважин ООО "Бекон", ООО "Терминал" - 15 м.

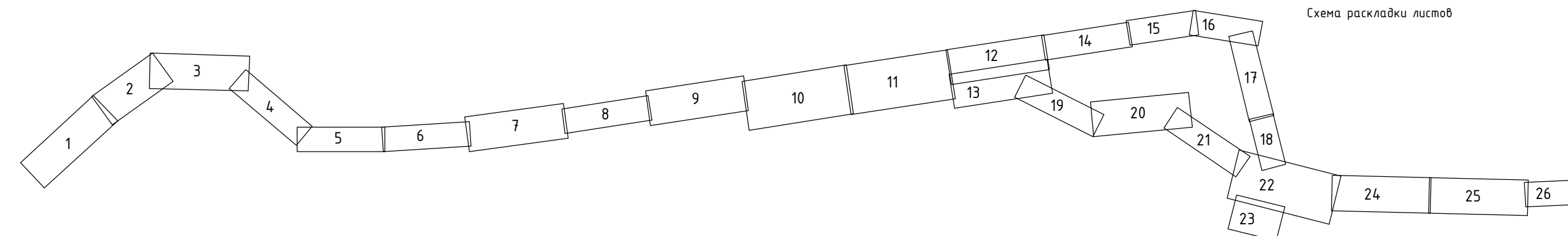
- Красные линии подлежащие отмене
- Номера характерных точек устанавливаемых красных линий
- Границы муниципальных образований
- Границы населенных пунктов
- Ось трассы
- Зона санитарной охраны II класса водозаборных скважин ООО "Бекон", ООО "Терминал" - 15 м.

					ОЧ-ППТ-1. ГЧ		
Изм.	Кол.	Лист	№ док.	Подп.	Дата	Документация по планировке территории в целях определения полосы отвода автомобильной дороги общего пользования регионального значения в Самарской области Самара - Бузулуки, расположенной в городских округах Самара, Кинель, муниципальном районе Волжский Самарской области	
ГИП	Нестеренко				10.23	Основная часть проекта планировки территории	Стадия
Разработал	Конавалов				10.23		Лист
						ППТ	Листов
							13
							26
						Чертеж красных линий. Чертеж границ зон планируемого размещения линейных объектов	
						ООО "ОГК-САМАРА"	

поселок городского типа
Усть-Кинельский
г.о. Кинель Самарской области




поселок городского типа
Усть-Кинельский
г.о. Кинель Самарской области



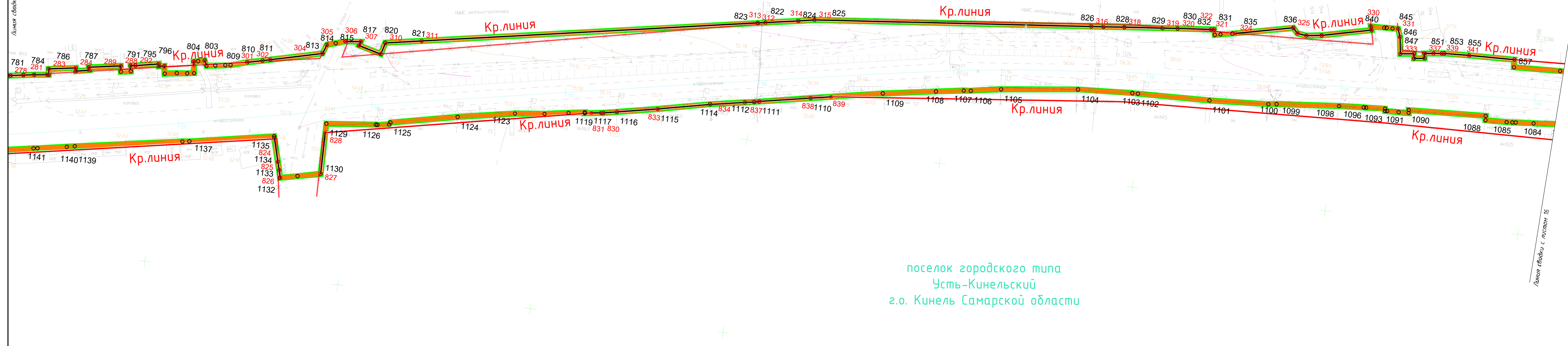
- Пояснительные надписи, содержащие информацию о линейном объекте транспортной инфраструктуры
- Граница территории, в отношении которой осуществляется подготовка проекта планировки территории
 - Граница зоны планируемого размещения автомобильной дороги общего пользования регионального значения в Самарской области Самара - Бузулуслан, расположенной в городских округах Самара, Кинель, муниципальном районе Волжский Самарской области
 - Номера характерных точек границ зоны планируемого размещения автомобильной дороги
 - Придорожная полоса
 - Устанавливаемые красные линии
 - Существующие красные линии

- Красные линии подлежащие отмене
- Номера характерных точек устанавливаемых красных линий
- Границы муниципальных образований
- Границы населенных пунктов
- Ось трассы
- Зона санитарной охраны (II пояс) водозаборных скважин ООО "Бекон", ООО "Терминал" - 15 м.

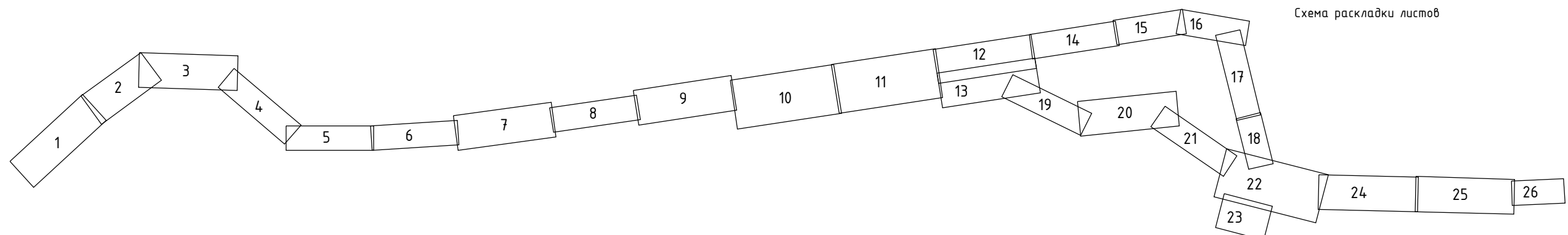
				ОЧ-ППТ-1. ГЧ		
				Документация по планировке территории в целях определения полосы отвода автомобильной дороги общего пользования регионального значения в Самарской области Самара - Бузулуслан, расположенной в городских округах Самара, Кинель, муниципальном районе Волжский Самарской области		
Изм.	Кол-во	Лист № док.	Подп.	Дата	Стадия	Лист
					ППТ	14
ГИП Нестеренко				10.23	Основная часть проекта планировки территории	
Разработал Коновалов				10.23		
				Чертеж красных линий. Чертеж границ зон планируемого размещения линейных объектов		
				ООО "ОГК-САМАРА"		



поселок городского типа
Усть-Кинельский
г.о. Кинель Самарской области



поселок городского типа
Усть-Кинельский
г.о. Кинель Самарской области

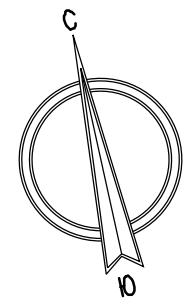


- Пояснительные надписи, содержащие информацию о линейном объекте транспортной инфраструктуры
- Граница территории, в отношении которой осуществляется подготовка проекта планировки территории
 - Граница зоны планируемого размещения автомобильной дороги общего пользования регионального значения в Самарской области Самара - Бузуруслан, расположенной в городских округах Самара, Кинель, муниципальном районе Волжский Самарской области
 - Номера характерных точек границ зоны планируемого размещения автомобильной дороги
 - Придорожная полоса
 - Устанавливаемые красные линии
 - Существующие красные линии

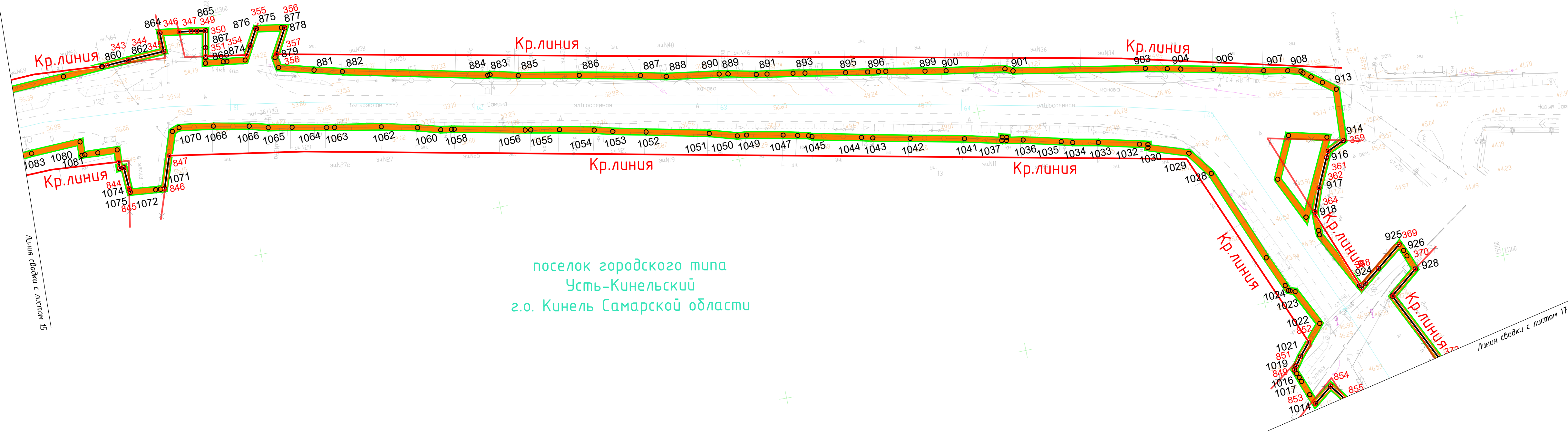
- Красные линии подлежащие отмене
- Номера характерных точек устанавливаемых красных линий
- Границы муниципальных образований
- Границы населенных пунктов
- Ось трассы
- Зона санитарной охраны (I пояс) водозаборных скважин ООО "Бекон", ООО "Терминал" - 15 м.

Изм.	Колуч	Лист	№ док.	Подп.	Дата
ГИП	Нестеренко				10.23
Разработал	Кановалов				10.23

ОЧ-ППТ-1. ГЧ					
Документация по планировке территории в целях определения полосы отвода автомобильной дороги общего пользования регионального значения в Самарской области Самара - Бузуруслан, расположенной в городских округах Самара, Кинель, муниципальном районе Волжский Самарской области					
Основная часть проекта планировки территории			Стадия	Лист	Листов
			ППТ	15	26
Чертеж красных линий. Чертеж границ зон планируемого размещения линейных объектов			ООО "ОГК-САМАРА"		



поселок городского типа
Усть-Кинельский
г.о. Кинель Самарской области



поселок городского типа
Усть-Кинельский
г.о. Кинель Самарской области

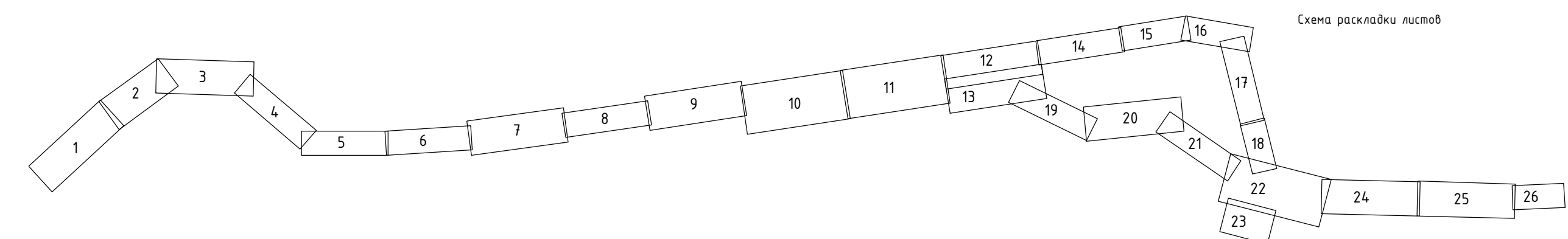


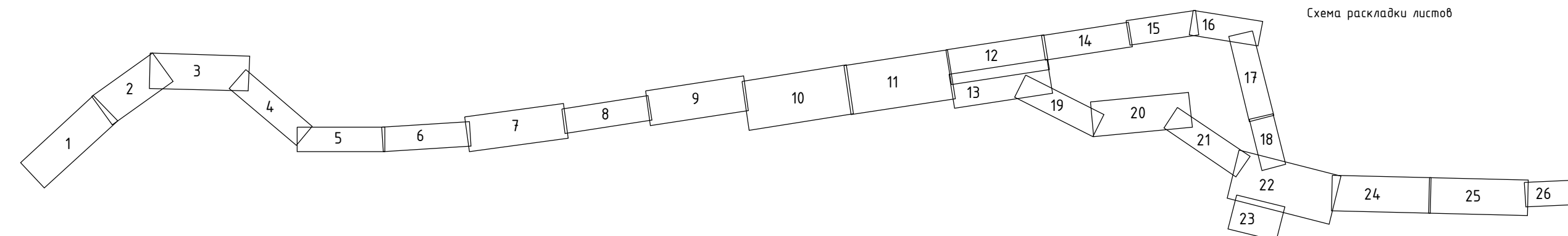
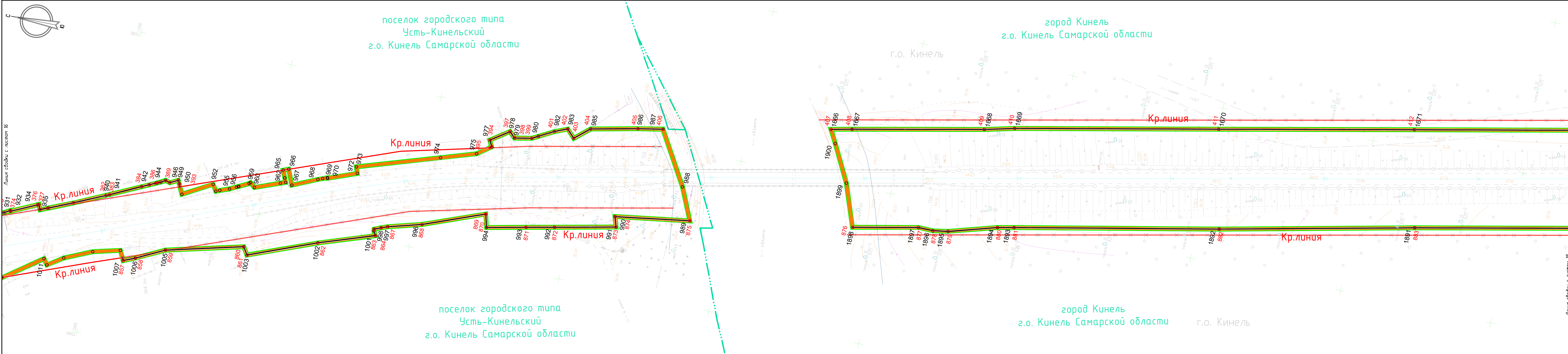
Схема раскладки листов

- Пояснительные надписи, содержащие информацию о линейном объекте транспортной инфраструктуры
- Граница территории, в отношении которой осуществляется подготовка проекта планировки территории
 - Граница зоны планируемого размещения автомобильной дороги общего пользования регионального значения в Самарской области Самара - Бузуруслан, расположенной в городских округах Самара, Кинель, муниципальном районе Волжский Самарской области
 - Номера характерных точек границ зоны планируемого размещения автомобильной дороги
 - Придорожная полоса
 - Устанавливаемые красные линии
 - Существующие красные линии

- Красные линии подлежащие отмене
- Номера характерных точек устанавливаемых красных линий
- Границы муниципальных образований
- Границы населенных пунктов
- Ось трассы
- Зона санитарной охраны (I пояс) водозаборных скважин ООО "Бекон", ООО "Терминал" - 15 м.

Изм.	Колуч	Лист	№ док.	Подп.	Дата
ГИП	Нестеренко				10.23
Разработал	Кановалов				10.23

ОЧ-ППТ-1. ГЧ					
Документация по планировке территории в целях определения полосы отвода автомобильной дороги общего пользования регионального значения в Самарской области Самара - Бузуруслан, расположенной в городских округах Самара, Кинель, муниципальном районе Волжский Самарской области					
Основная часть проекта планировки территории			Стадия	Лист	Листов
			ППТ	16	26
Чертеж красных линий. Чертеж границ зон планируемого размещения линейных объектов			ООО "ОГК-САМАРА"		



Пояснительные надписи, содержащие информацию о линейном объекте транспортной инфраструктуры

- Граница территории, в отношении которой осуществляется подготовка проекта планировки территории
- Граница зоны планируемого размещения автомобильной дороги общего пользования регионального значения в Самарской области Самара – Бузулуслан, расположенной в городских округах Самара, Кинель, муниципальном районе Волжский Самарской области
- Номера характерных точек границ зоны планируемого размещения автомобильной дороги
- Придорожная полоса
- Устанавливаемые красные линии
- Существующие красные линии

Красные линии подлежащие отмене

Номера характерных точек красных линий

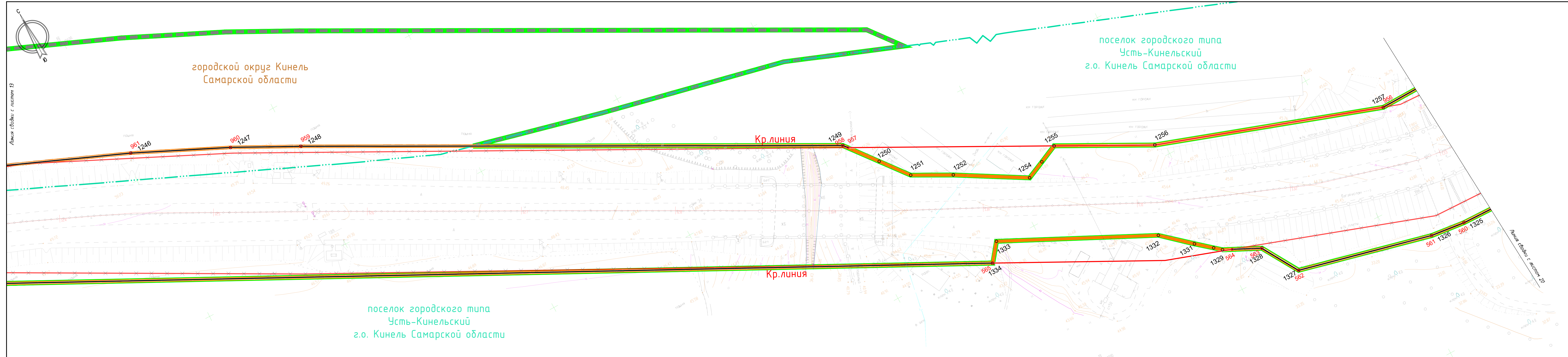
Границы муниципальных образований

Границы населенных пунктов

Ось трассы

Зона санитарной охраны (II пояс) водозаборных скважин ООО "Бекон", ООО "Терминал" - 15 м.

				04-ППТ-1. ГЧ		
				Документация по планировке территории в целях определения полосы отвода автомобильной дороги общего пользования регионального значения в Самарской области Самара – Бузулуслан, расположенной в городских округах Самара, Кинель, муниципальном районе Волжский Самарской области		
Изм.	Кол-во	Лист № док.	Подп.	Дата	Стадия	Лист
ГИП	Нестеренко			10.23	Основная часть проекта планировки территории	17
Разработал	Коновалов			10.23		
				Чертёж красных линий. Чертёж границ зон планируемого размещения линейных объектов		
				ООО "ОГК-САМАРА"		



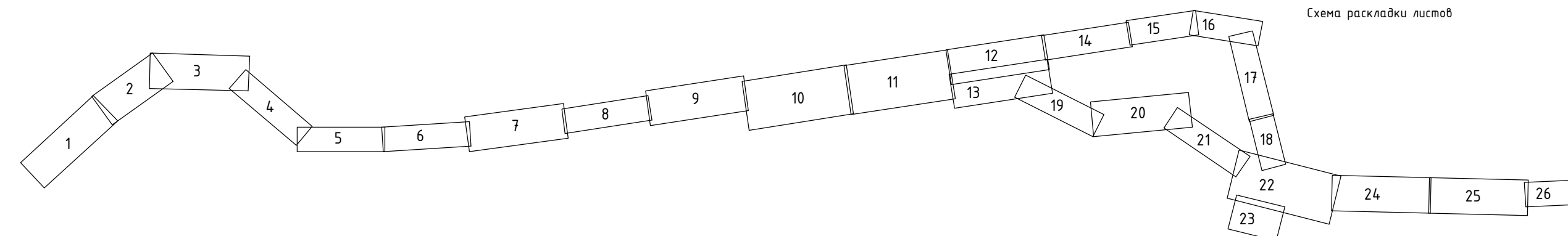
Линия связи с листом 13

городской округ Кинель Самарской области

поселок городского типа
Усть-Кинельский
г.о. Кинель Самарской области

поселок городского типа
Усть-Кинельский
г.о. Кинель Самарской области


Линия связи с листом 20



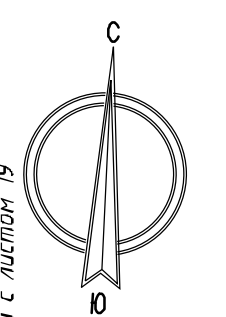
- Пояснительные надписи, содержащие информацию о линейном объекте транспортной инфраструктуры
- Граница территории, в отношении которой осуществляется подготовка проекта планировки территории
 - Граница зоны планируемого размещения автомобильной дороги общего пользования регионального значения в Самарской области Самара – Бузуруслан, расположенной в городских округах Самара, Кинель, муниципальном районе Волжский Самарской области
 - Номера характерных точек границ зоны планируемого размещения автомобильной дороги
 - Придорожная полоса
 - Устанавливаемые красные линии
 - Существующие красные линии

- Красные линии подлежащие отмене
- Номера характерных точек устанавливаемых красных линий
- Границы муниципальных образований
- Границы населенных пунктов
- Ось трассы
- Зона санитарной охраны (II пояс) водозаборных скважин ООО "Бекон", ООО "Терминал" - 15 м.

				04-ППТ-1. ГЧ		
				Документация по планировке территории в целях определения полосы отвода автомобильной дороги общего пользования регионального значения в Самарской области Самара – Бузуруслан, расположенной в городских округах Самара, Кинель, муниципальном районе Волжский Самарской области		
Изм.	Колыч	Лист	№ док.	Подп.	Дата	
	Нестеренко	19	10.23		10.23	
Разработал	Коновалов					
				Основная часть проекта планировки территории		
				Чертеж красных линий. Чертеж границ зон планируемого размещения линейных объектов		
				Стадия	Лист	Листов
				ППТ	19	26
				ООО "ОГК-САМАРА"		



Листовой с. листовой 19



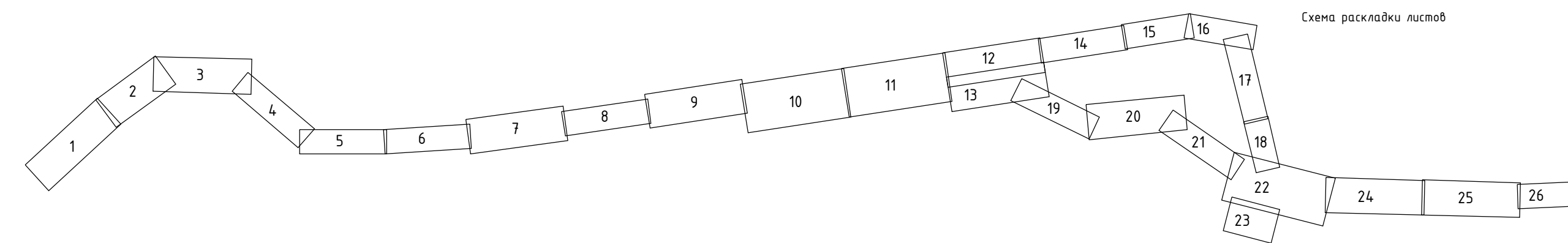
городской округ Кинель Самарской области

поселок городского типа Усть-Кинельский г.о. Кинель Самарской области

поселок городского типа Усть-Кинельский г.о. Кинель Самарской области

поселок городского типа Усть-Кинельский г.о. Кинель Самарской области

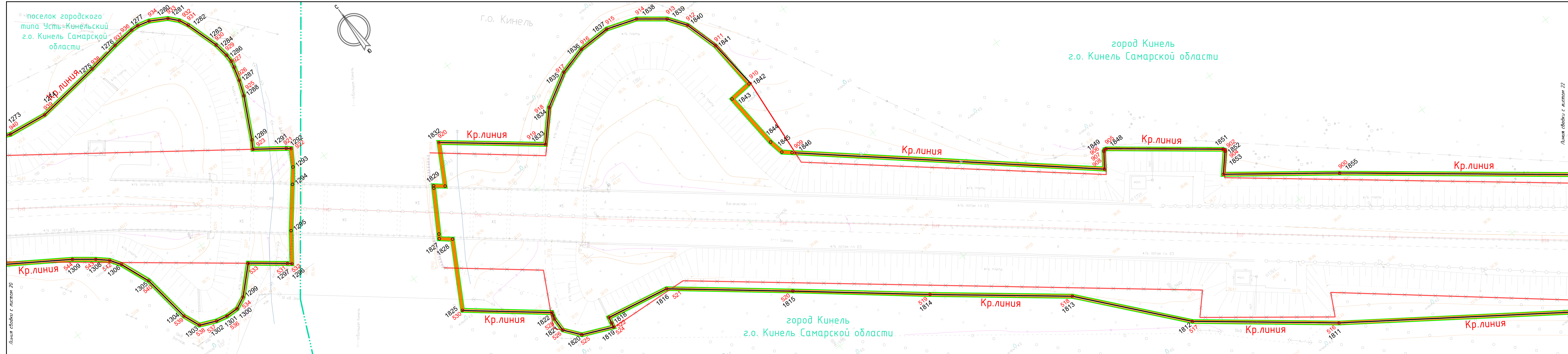
Листовой с. листовой 21



- Пояснительные надписи, содержащие информацию о линейном объекте транспортной инфраструктуры
- Граница территории, в отношении которой осуществляется подготовка проекта планировки территории
 - Граница зоны планируемого размещения автомобильной дороги общего пользования регионального значения в Самарской области Самара – Бузулуки, расположенной в городских округах Самара, Кинель, муниципальном районе Волжский Самарской области
 - Номера характерных точек границы зоны планируемого размещения автомобильной дороги
 - Придорожная полоса
 - Устанавливаемые красные линии
 - Существующие красные линии

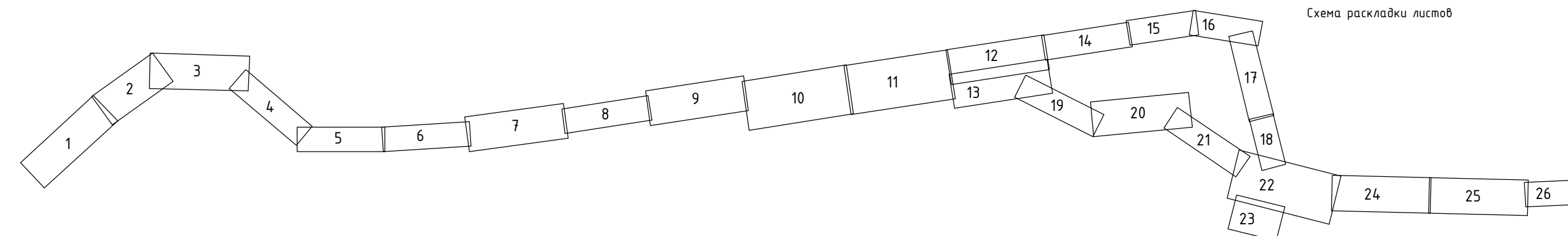
- Красные линии подлежащие отмене
- Номера характерных точек устанавливаемых красных линий
- Границы муниципальных образований
- Границы населенных пунктов
- Ось трассы
- Зона санитарной охраны II класса водозаборных скважин ООО "Бекон", ООО "Терминал" - 15 м.

Изм.					Колуч					Лист № док.					Подп.					Дата					ОЧ-ППТ-1. ГЧ				
ГИП					Нестеренко					10.23					10.23					Документация по планировке территории в целях определения полосы отвода автомобильной дороги общего пользования регионального значения в Самарской области Самара – Бузулуки, расположенной в городских округах Самара, Кинель, муниципальном районе Волжский Самарской области									
Разработал					Канавалов					10.23					10.23					Основная часть проекта планировки территории									
Стадия					Лист					Листов					ООО "ОГК-САМАРА"														
ППТ					20					26					Чертеж красных линий. Чертеж границ зон планируемого размещения линейных объектов														



Линия съезда с листом 20

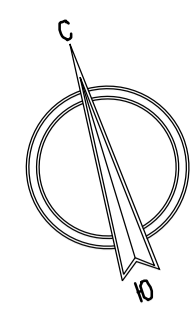
Линия съезда с листом 22



- Пояснительные надписи, содержащие информацию о линейном объекте транспортной инфраструктуры
- Граница территории, в отношении которой осуществляется подготовка проекта планировки территории
 - Граница зоны планируемого размещения автомобильной дороги общего пользования регионального значения в Самарской области Самара – Бузуруслан, расположенной в городских округах Самара, Кинель, муниципальном районе Волжский Самарской области
 - Номера характерных точек границ зоны планируемого размещения автомобильной дороги
 - Придорожная полоса
 - Устанавливаемые красные линии
 - Существующие красные линии

- Красные линии подлежащие отмене
- Номера характерных точек устанавливаемых красных линий
- Границы муниципальных образований
- Границы населенных пунктов
- Ось трассы
- Зона санитарной охраны (II пояс) водозаборных скважин ООО "Бекон", ООО "Терминал" - 15 м.

				04-ППТ-1. ГЧ		
				Документация по планировке территории в целях определения полосы отвода автомобильной дороги общего пользования регионального значения в Самарской области Самара – Бузуруслан, расположенной в городских округах Самара, Кинель, муниципальном районе Волжский Самарской области		
Изм.	Колуч.	Лист № док.	Подп.	Дата	Стадия	Лист
	Нестеренко			10.23	Основная часть проекта планировки территории	Лист 21
Разработал	Коновалов			10.23		
				Чертеж красных линий. Чертеж границ зон планируемого размещения линейных объектов		
				ООО "ОГК-САМАРА"		



Линия сводки с листом 18

Линия сводки с листом 24

город Кинель
г.о. Кинель Самарской области

город Кинель
г.о. Кинель Самарской области

город Кинель
г.о. Кинель Самарской области

городской округ Кинель
Самарской области

городской округ Кинель
Самарской области

город Кинель
г.о. Кинель Самарской области

Линия сводки с листом 23

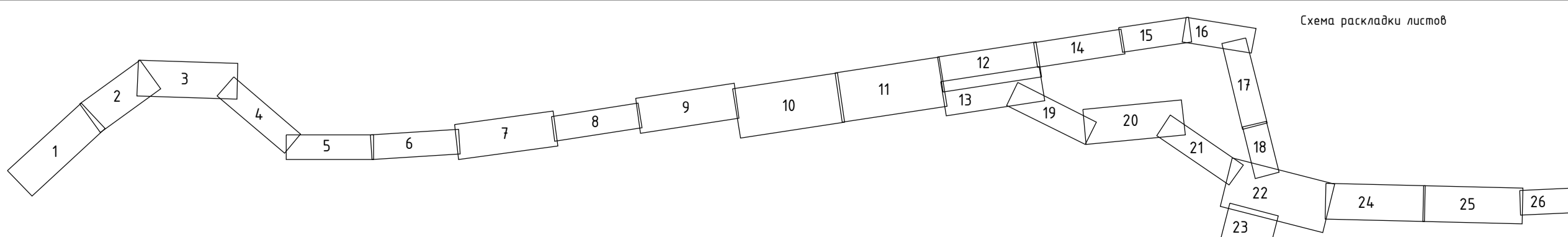


Схема раскладки листов

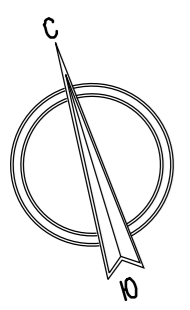
Пояснительные надписи, содержащие информацию о линейном объекте транспортной инфраструктуры

- Граница территории, в отношении которой осуществляется подготовка проекта планировки территории
- Границы зон планировочного размещения автомобильной дороги общего пользования регионального значения в Самарской области (Самара - Бузулуки), расположенной в городских округах Самара, Кинель, муниципальном районе Волжский Самарской области
- Номера характерных точек границ зоны планировочного размещения автомобильной дороги
- Приоритетная полоса
- Историко-защитные красные линии
- Существующие красные линии

Красный линии подвешивание отмене

- Номера характерных точек:
 - Границы муниципальных образований
 - Границы населенных пунктов
 - Ось трассы
 - Зона санитарной охраны (в пояс) водозаборных скважин ООО "Бейкон", ООО "Терминал" - 15 м.

ОЧ-ППТ-1. ГЧ					
Изм.	Копия	Лист	№ Фас.	Подп.	Дата
ГИП	Настеренко		10.23		
Разработчик	Коновалов		10.23		
Документация по планировке территории в целях определения полосы отвода автомобильной дороги общего пользования регионального значения в Самарской области (Самара - Бузулуки), расположенной в городских округах Самара, Кинель, муниципальном районе Волжский Самарской области					
Основная часть проекта планировки территории					
Чертеж красных линий. Чертеж границ зон планировочного размещения линейных объектов				Стадия	Лист
				ППТ	22
				Листов	26
ООО "ОГК-САМАРА"					



городской округ Кинель Самарской области

город Кинель
г.о. Кинель Самарской области







город Кинель
г.о. Кинель Самарской области







Кр. линия

Кр. линия

Кр. линия


Пояснительные надписи, содержащие информацию о линейном объекте транспортной инфраструктуры

-  Граница территории, в отношении которой осуществляется подготовка проекта планировки территории
-  Граница зоны планируемого размещения автомобильной дороги общего пользования регионального значения в Самарской области Самара - Бузуруслан, расположенной в городских округах Самара, Кинель, муниципальном районе Волжский Самарской области
-  Номера характерных точек границ зоны планируемого размещения автомобильной дороги
-  Придорожная полоса
-  Устанавливаемые красные линии
-  Существующие красные линии

-  Красные линии подлежащие отмене
-  Номера характерных точек устанавливаемых красных линий
-  Границы муниципальных образований
-  Границы населенных пунктов
-  Ось трассы
-  Зона санитарной охраны (I пояс) водозаборных скважин ООО "Бекон", ООО "Терминал" - 15 м.

Изм.	Колыч	Лист	№ док.	Подп.	Дата
ГИП	Нестеренко	10.23			
Разработал	Коновалов	10.23			

ОЧ-ППТ-1. ГЧ					
Документация по планировке территории в целях определения полосы отвода автомобильной дороги общего пользования регионального значения в Самарской области Самара - Бузуруслан, расположенной в городских округах Самара, Кинель, муниципальном районе Волжский Самарской области					
Основная часть проекта планировки территории			Стадия	Лист	Листов
			ППТ	23	26
Чертеж красных линий. Чертеж границ зон планируемого размещения линейных объектов			ООО "ОГК-САМАРА"		

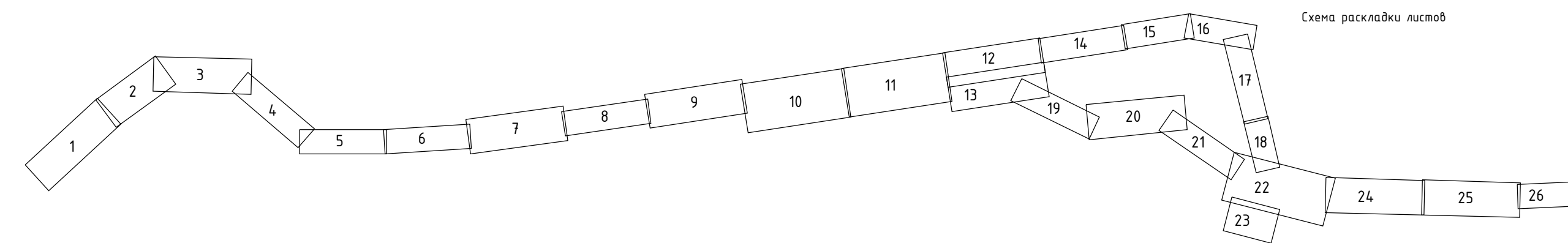
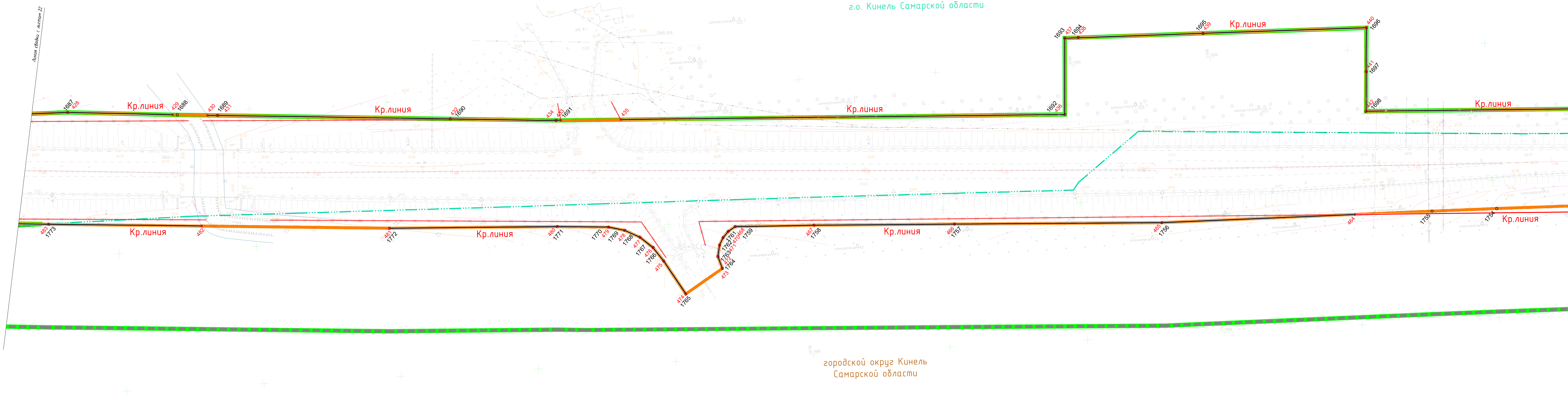


город Кинель
г.о. Кинель Самарской области

городской округ Кинель
Самарской области

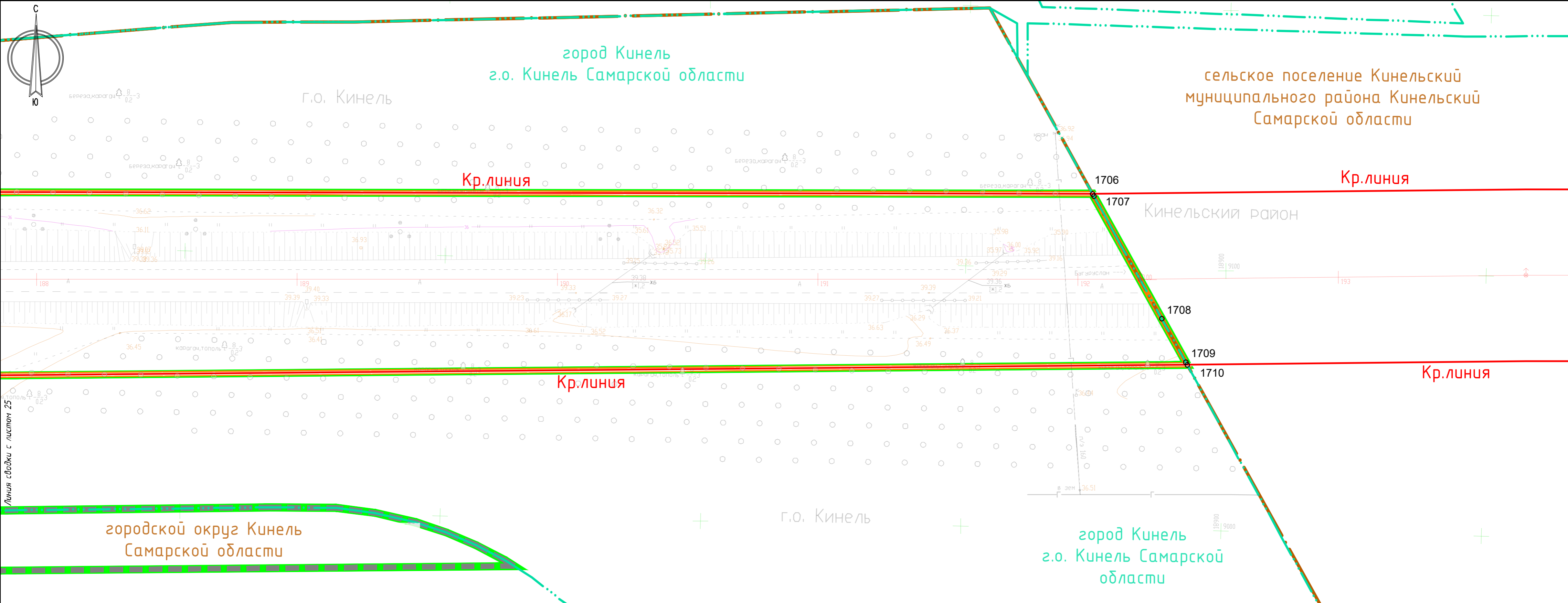
Листы сводки с листов 22

Листы сводки с листов 25









- Пояснительные надписи, содержащие информацию о линейном объекте транспортной инфраструктуры
- Граница территории, в отношении которой осуществляется подготовка проекта планировки территории
 - Граница зоны планируемого размещения автомобильной дороги общего пользования регионального значения в Самарской области Самары - Бузулуки, расположенной в городских округах Самара, Кинель, муниципальном районе Волжский Самарской области
 - Номера характерных точек границы зоны планируемого размещения автомобильной дороги
 - Придорожная полоса
 - Устанавливаемые красные линии
 - Существующие красные линии
- Красные линии подлежащие отмене
- Номера характерных точек устанавливаемых красных линий
 - Границы муниципальных образований
 - Границы населенных пунктов
 - Ось трассы
 - Зона санитарной охраны II класса водозаборных скважин ООО "Бекон", ООО "Терминал" - 15 м.







				ОЧ-ППТ-1. ГЧ		
Изм.	Кол-во	Лист	№ док.	Подп.	Дата	Документация по планировке территории в целях определения полосы отвода автомобильной дороги общего пользования регионального значения в Самарской области Самары - Бузулуки, расположенной в городских округах Самара, Кинель, муниципальном районе Волжский Самарской области
Разработал	Нестеренко	10.23			10.23	Основная часть проекта планировки территории
	Коновалов					
				Стадия	Лист	Листов
				ППТ	24	26
				ООО "ОГК-САМАРА"		





Линия сводки с листом 25

Пояснительные надписи, содержащие информацию о линейном объекте транспортной инфраструктуры

-  Граница территории, в отношении которой осуществляется подготовка проекта планировки территории
-  Граница зоны планируемого размещения автомобильной дороги общего пользования регионального значения в Самарской области Самара - Бугуруслан, расположенной в городских округах Самара, Кинель, муниципальном районе Волжский Самарской области
-  Номера характерных точек границ зоны планируемого размещения автомобильной дороги
-  Придорожная полоса
-  Устанавливаемые красные линии
-  Существующие красные линии

-  Красные линии подлежащие отмене
-  Номера характерных точек устанавливаемых красных линий
-  Границы муниципальных образований
-  Границы населенных пунктов
-  Ось трассы
-  Зона санитарной охраны (I пояс) водозаборных скважин 000 "Бекон", 000 "Терминал" - 15 м.

Изм.	Кол.	Лист	№ док.	Подп.	Дата
ГИП	Нестеренко				10.23
Разработал	Коновалов				10.23

ОЧ-ППТ-1. ГЧ						
Документация по планировке территории в целях определения полосы отвода автомобильной дороги общего пользования регионального значения в Самарской области Самара - Бугуруслан, расположенной в городских округах Самара, Кинель, муниципальном районе Волжский Самарской области						
Основная часть проекта планировки территории				Стадия	Лист	Листов
				ППТ	26	26
Чертеж красных линий. Чертеж границ зон планируемого размещения линейных объектов				000 "ОГК-САМАРА"		

Раздел 2. Положение о размещении автомобильной дороги общего пользования регионального значения в Самарской области Самара – Бугуруслан, расположенной в городских округах Самара, Кинель, муниципальном районе Волжский Самарской области



Общие положения

Размещение планируемого объекта транспортной инфраструктуры регионального значения, предложенное в настоящем проекте планировки территории, разработано в соответствии с общими принципами, отраженными в Схеме территориального планирования Самарской области, утвержденной постановлением Правительства Самарской области от 13.12.2007 № 261.

Проект планировки территории подготовлен на основании приказа министерства транспорта и автомобильных дорог Самарской области от 26.12.2022 № 499 «О подготовке документации по планировке территории в целях определения границы полосы отвода автомобильной дороги общего пользования регионального значения в Самарской области Самара – Бугуруслан, расположенной в городских округах Самара, Кинель, муниципальном районе Волжский Самарской области», приказа министерства транспорта и автомобильных дорог Самарской области от 21.11.2023 № 361 «О внесении изменений в приказ министерства транспорта и автомобильных дорог Самарской области от 26.12.2022 № 499 «О подготовке документации по планировке территории в целях определения границы полосы отвода автомобильной дороги общего пользования регионального значения в Самарской области Самара – Бугуруслан, расположенной в городских округах Самара, Кинель, муниципальном районе Волжский Самарской области».

Проект планировки территории подготовлен Обществом с ограниченной ответственностью «ОГК-САМАРА» в соответствии с заданием на разработку документации по планировке территории в целях определения границы полосы отвода автомобильной дороги общего пользования регионального значения в Самарской области Самара – Бугуруслан, расположенной в городских округах

Взам. инв. №	
Подп. и дата	
Инв. № подл.	

						Документация по планировке территории в целях определения границы полосы отвода автомобильной дороги общего пользования регионального значения в Самарской области Самара-Бугуруслан, расположенной в городских округах Самара, Кинель, муниципальном районе Волжский				
Изм.	Кол.уч.	Лист	№ док.	Подп.	Дата					
Разраб.		Нестеренко			10.2023	Положение о размещении линейного объекта	Стадия	Лист	Листов	
Проверил							ПШТ	32	183	
Должность								ООО «ОГК-САМАРА»		
Н. контр.										
Утв. (ГИП)		Нестеренко			10.2023					

Самара, Кинель, муниципальном районе Волжский Самарской области, проект планировки территории, являющегося приложением № 1 к Договору от 26.12.2022 № 28-22/280, заключенному с министерством транспорта и автомобильных дорог Самарской области.

Площадь проектируемой территории составляет 3 609 001 кв.м. Перечень координат поворотных точек проектируемой территории приведен в приложении 1.

Площадь зоны планируемого размещения составляет 2 118 555 кв.м. Перечень координат характерных точек зоны планируемого размещения автомобильной дороги приведен в приложении 2.

В соответствии с пунктом 1 части 2 статьи 26 Федерального закона от 08.11.2007 № 257-ФЗ «Об автомобильных дорогах и о дорожной деятельности в Российской Федерации и о внесении изменений в отдельные законодательные акты Российской Федерации» в отношении автомобильной дороги предусмотрено установление придорожной полосы в размере 75 м. Перечень координат характерных точек придорожной полосы автомобильной дороги приведен в приложении 3.

Проектом планировки территории предусмотрено установление красных линий (приложение 4) с учетом примыканий к существующей улично-дорожной сети в соответствии с проектом организации дорожного движения на автомобильной дороге общего пользования регионального значения в Самарской области Самара – Бугуруслан, разработанного по заказу министерства транспорта и автомобильных дорог Самарской области и согласованного Отделом дорожной инспекции Управления ГИБДД ГУ МВД России по Самарской области.

Документация по планировке территории выполнена на основании результатов инженерных изысканий, выполненных Обществом с ограниченной ответственностью «Проекты и Изыскания» при подготовке проектной документации ремонта автомобильной дороги общего пользования регионального значения в Самарской области Самара – Бугуруслан на участке км 21+000 – км 38+800, расположенной в муниципальном районе Волжский и городском округе Кинель, Обществом с ограниченной ответственностью «Автодор» при подготовке проектной документации капитального ремонта

Изм. № подл.	Подп. и дата	Взам. инв. №					Лист
			(14)	(15)	(16)	(17)	
Изм.	Кол.уч.	Лист	№ док.	Подп.	Дата	Положение о размещении линейного объекта	

автомобильной дороги общего пользования регионального значения в Самарской области Самара – Бугуруслан на участках км 23+800 – км 33+500, км 31+100 – км 31+00, расположенной в муниципальном районе Волжский и городском округе Кинель.

В административном отношении территория размещения линейного объекта транспортной инфраструктуры регионального значения расположена в границах города Самары, городского поселения Смышляевка муниципального района Волжский, сельского поселения Чубовка муниципального района Кинельский, городского округа Кинель Самарской области.

Цель разработки проекта планировки территории – определение местоположения границ, образуемых и изменяемых земельных участков.

1 Интенсивность движения (грузонапряженность)

Анализ интенсивности движения по автомобильной дороге показал, что среднегодовая суточная интенсивность составляет около 17 813 авт/сут.

2 Ведомость пересечений границ зон планируемого размещения линейного объекта (объектов) с сохраняемыми объектами капитального строительства (здание, строение, сооружение, объект, строительство которого не завершено), существующими и строящимися на момент подготовки проекта планировки территории

Автомобильная дорога на км 22,600 пересекает железнодорожные пути.

На автомобильной дороге расположены мосты и путепроводы:

№ п/п	Местоположение сооружения, км+	Наименование сооружения	Наименование перекрываемого препятствия	Длина сооружения
1	23,713	мост	р. Падовка	114,82
2	30,140	путепровод	а/д	43,40
3	31,130	путепровод	ж/д	88,19
4	33,260	путепровод	а/д	102,89
5	34,069	мост	овраг Небезжий	77,20
6	34,480	путепровод	скотопрогон	12,60
7	35,622	мост	р. Б.Кинель	246,53
8	36,870	путепровод	а/д	125,0
9	37,810	мост	р. Ерик	42,20

На автомобильной дороге расположены следующие объекты дорожного сервиса:

- на км 24,365 гостиница;
- на км 26,100 гостиница;
- на км 23,465 станция технического обслуживания «СТО» (Самара);

Взам. инв. №	
Подп. и дата	
Инв. № подл.	

(14)	(15)	(16)	(17)	10.2023
Изм.	Кол.уч.	Лист	№ док.	Подп.

Положение о размещении линейного объекта

Лист

34

- на км 21,090 автозаправочная станция (Самара);
- на км 21,190 автозаправочная станция (Самара);
- на км 22,740 автозаправочная станция (Самара);
- на км 22,830 автозаправочная станция (Самара);
- на км 25,257 автозаправочная станция;
- на км 25,257 автозаправочная станция;
- на км 25,700 газозаправочная станция;
- на км 26,010 автозаправочная станция;
- на км 26,650 автозаправочная станция;
- на км 27,680 автозаправочная станция;
- на км 27,798 автозаправочная станция;
- на км 29,447 автозаправочная станция;
- на км 29,463 автозаправочная станция;
- на км 30,668 автозаправочная станция;
- на км 38,100 автозаправочная станция;
- на км 38,950 автозаправочная станция;
- на км 21,850 кафе (Самара);
- на км 26,185 кафе;
- на км 26,963 кафе;
- на км 27,107 кафе;
- на км 27,397 кафе;
- на км 34,295 кафе.

На автомобильной дороге проложены водопропускные трубы.

3 Предельные параметры разрешенного строительства, реконструкции объектов капитального строительства, входящих в состав линейных объектов в границах зон их планируемого размещения

Предельные параметры разрешенного строительства, реконструкции объектов капитального строительства определяются градостроительными регламентами, установленными в пределах границ соответствующей территориальной зоны муниципального образования.

В соответствии со статьей 36 Градостроительного кодекса РФ действие градостроительного регламента не распространяется на земельные участки,

Инв. № подл.	Подп. и дата	Взам. инв. №					Лист	
			(14)	(15)	(16)	(17)		10.2023
			Изм.	Кол.уч.	Лист	№ док.		Подп.

территории и проекта межевания территории под проектирование и строительство линейного объекта «ВЛ-КЛ. адрес объекта: Земля для строительства линии электропередач ВЛ, КЛ – 10 кВ для нужд Административно-производственных зданий завода по производству металлоконструкций и изделий стройиндустрии» расположенное по адресу: Самарская область, г. Кинель, в границах пгт. Алексеевка»;

– Постановлением Администрации городского округа Кинель Самарской области от 05.07.2018 № 1740-р «Об утверждении проекта планировки территории и проекта межевания территории под проектирование и строительство линейного объекта «Линейно-кабельные сооружения (ЛКС) с использованием пакета микротрубок на территории г.о. Кинель» на территории городского округа Кинель Самарской области».

5 Информация о необходимости осуществления мероприятий по сохранению объектов культурного наследия

В соответствии с письмом Управления государственной охраны объектов культурного наследия Самарской области от 11.04.2023 № УГООКН/1690 по данным государственного учета объектов культурного наследия Самарской области в районе планируемого проведения работ находится выявленный объект культурного (археологического) наследия «Ново-Закамская укрепленная линия («Исторический вал»).

В соответствии с пунктом 1 статьи 33 Федерального закона № 73-ФЗ от 25.06.2002 «Об объектах культурного наследия (памятниках истории и культуры) народов Российской Федерации» объекты культурного наследия, включенные в реестр, выявленные объекты культурного наследия подлежат государственной охране в целях предотвращения их повреждения, разрушения и уничтожения, нарушения установленного порядка их использования, незаконного перемещения и предотвращения других действий, могущих причинить вред объектам культурного наследия, а также в целях их защиты от неблагоприятного воздействия окружающей среды и от иных негативных воздействий.

Кроме этого, в районе планируемого проведения работ по планировке территории в целях определения полосы отвода автомобильной дороги

Взам. инв. №	Подп. и дата	Инв. № подл.					Лист			
			(14)	(15)	(16)	(17)		10.2023		
			Изм.	Кол.уч.	Лист	№ док.	Подп.	Дата	Положение о размещении линейного объекта	37

проведенных археологических полевых работ на вышеназванных земельных участках.

Приложение

Информация о выявленном объекте археологического наследия «Ново-Закамская укрепленная линия («Исторический вал»)» (рис. 1-4)

Объект культурного наследия «Ново-Закамская укрепленная линия» (другие названия: Ново-Закамская черта, Новая Закамская линия, Исторический Вал), общая протяженность которого составляет около 260 км, проходит по территории городского округа Кинель, шести современных районов Самарской области (Кинельского, Красноярского, Сергиевского, Иса克林ского, Шенталинского, Челно-Вершинского) и двух Республики Татарстан (Черемшанского, Альметьевского). Был сооружен в 1731-1736 годах с целью защиты населения юго-восточной окраины европейской России от нападений кочевников. Он состоит из системы земляных укреплений, включающих в себя: крепости, фельдшанцы, редуты, валы и рвы.


Ново-Закамская укрепленная линия в границах Кинельского района Самарской области является выявленным объектом археологического наследия, зарегистрированным в Перечне выявленных объектов культурного наследия, расположенных на территории Самарской области, в 2005 г.

В 2020 г. проведена инвентаризация всех оборонительных сооружений, относящихся к объекту культурного наследия «Новая Закамская линия».

В соответствии с Методикой определения границы территории объектов археологического наследия, граница территории объекта археологического наследия «Ново-Закамская укрепленная линия («Исторический вал»)» определена на расстоянии 25 м от выраженных в современном рельефе крайних точек памятника (вал и ров).

В районе планируемого проведения работ по планировке территории в целях определения полосы отвода автомобильной дороги общего пользования регионального значения в Самарской области Самара – Бугуруслан, расположенной в городских округах Самара, Кинель, муниципальном районе Волжский Самарской области (согласно приложенной схеме), находятся оборонительные сооружения (ров и вал) объекта археологического наследия Ново-Закамская укрепленная линия («Исторический вал»), расположенные с южной и северной стороны автомобильной дороги Самара-Бугуруслан (участки №№ 2-3, 4 согласно «Техническому отчету по проведению инвентаризации выявленного объекта археологического наследия «Ново-Закамская укрепленная линия (Исторический Вал)», актуализации сведений об объекте культурного наследия федерального значения «Земляной вал «Ново-Закамская черта» XVIII в. Красноярский и Сергиевский районы» на территории городского округа Кинель, муниципальных районов Кинельский, Красноярский, Сергиевский, Иса克林ский, Шенталинский, Челно-Вершинский Самарской области и муниципального района Черемшанский Республики Татарстан в 2020 г.». Государственное бюджетное учреждение культуры «Агентство по сохранению историко-культурного наследия Самарской области». Самара. 2020 – далее Отчет).

Взам. инв. №	
Подп. и дата	
Инв. № подл.	

(14)	(15)	(16)	(17)		10.2023
Изм.	Кол.уч.	Лист	№ док.	Подп.	Дата

Положение о размещении линейного объекта

Лист

39

Сведения из Отчета

Участок редут Кинельский – Северо-Восточный карьер № 2

Участок редут Кинельский – Северо-Восточный карьер № 2 расположен на территории городского округа Кинель и муниципального района Кинельский, на водоразделе рек Самара и Сок и входит в состав выявленного объекта археологического наследия «Ново-Закамская укрепленная линия (Исторический Вал)». Обследование производилось от Кинельского редута, расположенного при впадении в р. Самара р. Большой Кинель и являющимся официальным началом НЗЛ. Следующий участок НЗЛ фиксируется через 300 м к ССЗ от редута Кинельский после широкого коридора трубопроводов, проходящий по линии СВ-ЮЗ. Отсюда НЗЛ тянется на ССЗ, по залежным полям вдоль дачных массивов 650 м, до автомобильной дороги «Самара – Бугуруслан», где она была разрушена при строительстве данной автотрассы. Между а/д «Самара – Бугуруслан» и а/д на п. Усть-Кинельский сохранился лишь фрагмент редана № 2, который разрушен проходящим здесь коридором подземных коммуникаций.

Далее сохранившийся участок НЗЛ начинается через 150 м к северу от а/д на п. Усть-Кинельский. Отсюда НЗЛ тянется на ССЗ 3,5 км по Самаро-Сокскому водоразделу до левого берега р. Падовка. На данном участке проходит вдоль территории ГРС-16, где сохранился только ров, а также через территорию дачного массива СНТ «Металлург». На данном участке НЗЛ подверглась активному антропогенному воздействию. Отдельные участки разрушены грунтовыми автомобильными дорогами, ЛЭП. В пределах СНТ ров на многих участках завален хозяйственно-бытовым мусором.


После перехода через р. Падовка сохранившийся участок НЗЛ фиксируется в 250 м к северу от берега реки. НЗЛ продолжает подниматься по водоразделу общим направлением на С-ССЗ, между полями сельхозназначения. На данном участке НЗЛ имеет хорошую сохранность. Поверхность вала и ров густо заросли кустарником и древесной растительностью. Вдоль западной стороны вала по территории НЗЛ проходит коридор действующего газопровода «Алексеевка – Тольятти». Отдельные участки вала и рва разрушены как в результате воздействия природных факторов – овраги, размывы, так и в результате антропогенного воздействия – автомобильные дороги, коридоры трубопроводов, ЛЭП и др.

Северная оконечность участка расположена под высоким известняковым уступом, образовавшегося в результате разработки Северо-Восточного карьера № 2. Расположенная на данной территории НЗЛ была полностью разрушена в период разработки данного карьера в 70-90 е гг. XX в.

В данную территорию входят 11 сохранившихся участков НЗЛ - №№ 1-11, на которых находятся Кинельский редут и 32 редана.

Участок № 2 начинается в 275 м к ССЗ от участка № 1, в 115 м к востоку от восточной окраины СНТ «Труд» ККСМ, массив Советы городского округа Кинель Самарской области, на первой надпойменной террасе правого берега р. Самара. Через южную оконечность участка проходит широкий коридор нефтепроводов, в ходе строительства и эксплуатации которого был полностью уничтожен данный участок НЗЛ. В данном коридоре, идущем по линии СВ-ЮЗ, проложены трубопроводы магистральных нефтепроводов «Альметьевск – Куйбышев» (223-243

Взам. инв. №	
Подп. и дата	
Инв. № подл.	

(14)	(15)	(16)	(17)		10.2023
Изм.	Кол.уч.	Лист	№ док.	Подп.	Дата

Положение о размещении линейного объекта

Лист

40

км) (d=820 мм), Альметьевск – Куйбышев» (223-243 км) (d=1020 мм), «Калтасы – Куйбышев (223-241 км) (d=730 мм), Калтасы – Куйбышев (223-241 км) (d=820 мм) и подводный нефтепровод «Николаев – Самара» D=820 мм. Коридор трубопроводов проходит по южной оконечности территории участка № 2. На участке № 1 расположен 1 редан - № 1.

Участок № 2 расположен на земельном участке с кадастровым номером:

№ Участка	Кадастровый номер	Категория земель
2	63:22:1602009	Кадастровый квартал

Участок № 2 идет общим направлением по линии ССЗ-ЮЮВ, в 115 м к востоку от дачного массива СНТ «Глинокарьер» СМУ «Самараавтотранс», массива Советы городского округа Кинель Самарской области. В 15 м к востоку от участка параллельно ему проходит автомобильная грейдерная дорога к СДТ «Автокран» Ремстройдормаш от а/д «Самара – Бугуруслан». Участок проходит по залежным полям. Поверхность вала и рва задернованы. Отдельные участки заросли древесной растительностью и кустарником. На начальном этапе вдоль западной стороны вала располагается овраг. Через 265 м от начала сохранившегося участка фиксируется разрушение участка вала и рва. Ширина разрушенного участка – 24 м (вала) и 52 м рва.

Следующее разрушение вала на данном участке фиксируется через 350 м к ССЗ от начала участка. Ширина разрушенного участка – 45 м. Через данный участок разрушения вала и рва по линии ВСВ-ЗЮЗ проходят грунтовая автомобильная дорога и магистральный газопровод «Мокроус – Самара – Тольятти» в результате строительства которого и произошло разрушение вала.

Редан № 1 расположенный в 489 м к ССЗ от начала участка. Большая часть редана № 1 и прилегающие к нему участки вала и рва заросли древесной растительностью. Вершина редана разрушена, возможно, в результате строительства проходящего в непосредственной близости от редана магистрального нефтепровода «Калтасы – Куйбышев». Ширина разрушенного участка – 3 м. На южном углу редана фиксируется навал грунта. Ширина горжа редана – 31 м, длина сохранившихся фасов 22,5 и 18 м.

Конечная точка участка № 2 находится в 108 м к югу от а/д «Самара – Бугуруслан» и 90 м к востоку от северо-восточной окраины дачного массива СНТ «Глинокарьер» СМУ «Самараавтотранс», массива Советы городского округа Кинель Самарской области. По северному краю территории участка по линии СВ-ЮЗ проходит грунтовая автодорога.

Теодолитные промеры: топография участка № 2, его местоположение относительно населенных пунктов и направление на реперы, выполнены с точки с координатами WGS84 53°15'28.362" 50°31'37.9107"; МСК63 X395042.3143 Y2199586.5919.

Объект	Азимут	Расстояние(м)
нефт. скважина	84°30 '36"	208.5
пересечение грунтовых дорог	355°35 '27.6"	214.9
СНТ "Глинокарьер" 7-я линия	283°53 '9.6"	228.8
вост. окраина ПГТ Алексеевка	258°47 '2.4"	1373.9

Взам. инв. №	
Подл. и дата	
Инв. № подл.	

(14)	(15)	(16)	(17)	10.2023
Изм.	Кол.уч.	Лист	№ док.	Подп.

Общий периметр границы территории участка № 2 составляет 1342,43 м.
Площадь территории участка № 2 – 38050,21 м².

Протяженность по линии ССЗ-ЮЮВ – 631 м, по линии ЗЮЗ-ВСВ – 67 м.

Обозначение (номер) поворотной точки	Координаты поворотных точек во Всемирной геодезической системе координат (WGS-84)		МСК63	
	Северной широты	Восточной долготы	X	Y
1	53°15 '41.122"	50°31 '28.9728"	395440.2347	2199429.2433
2	53°15 '41.4803"	50°31 '29.7628"	395451.0016	2199444.1199
3	53°15 '41.4861"	50°31 '31.1806"	395450.6273	2199470.4018
4	53°15 '41.3274"	50°31 '31.5369"	395445.5831	2199476.9013
5	53°15 '39.9166"	50°31 '32.6825"	395401.5231	2199497.2144
6	53°15 '39.5828"	50°31 '33.2232"	395390.9962	2199507.0190
7	53°15 '39.1995"	50°31 '33.629"	395378.9897	2199514.2900
8	53°15 '38.654"	50°31 '33.7226"	395362.0907	2199515.6696
9	53°15 '38.2605"	50°31 '33.6098"	395349.9691	2199513.3225
10	53°15 '32.5896"	50°31 '37.2929"	395173.2355	2199577.8938
11	53°15 '23.9161"	50°31 '42.9268"	394902.9289	2199676.6768
12	53°15 '23.3482"	50°31 '43.2598"	394885.2450	2199682.4798
13	53°15 '22.7375"	50°31 '42.9589"	394866.4839	2199676.5036
14	53°15 '22.3738"	50°31 '42.1089"	394855.5744	2199660.5123
15	53°15 '22.3836"	50°31 '40.7817"	394856.3962	2199635.9151
16	53°15 '22.8475"	50°31 '39.9192"	394871.0734	2199620.2292
17	53°15 '33.778"	50°31 '33.063"	395211.6262	2199500.2655
18	53°15 '35.5047"	50°31 '31.8538"	395265.4727	2199478.9782
19	53°15 '37.8988"	50°31 '30.523"	395339.9960	2199455.8736
20	53°15 '40.6383"	50°31 '28.7377"	395425.3762	2199424.5694

Сведения о частях границы

Обозначение части границы		Описание прохождения части границы
от точки	до точки	
1	2	Отрезок границы протяженностью 18.4 м проходит в направлении СВ по задернованной поверхности
2	3	Отрезок границы протяженностью 26.3 м проходит в направлении В по задернованной поверхности, через грунтовую дорогу
3	4	Отрезок границы протяженностью 8.2 м проходит в направлении ЮВ по задернованной поверхности
4	5	Отрезок границы протяженностью 48.5 м проходит в направлении ЮЮВ по задернованной поверхности
5	6	Отрезок границы протяженностью 14.4 м проходит в направлении ЮВ по задернованной поверхности
6	7	Отрезок границы протяженностью 14 м проходит в направлении ЮЮВ по задернованной поверхности
7	8	Отрезок границы протяженностью 17 м проходит в

Взам. инв. №	
Подл. и дата	
Инв. № подл.	

(14)	(15)	(16)	(17)	10.2023
Изм.	Кол.уч.	Лист	№ док.	Дата

Положение о размещении линейного объекта

Лист

42

		направлении Ю по задернованной поверхности
8	9	Отрезок границы протяженностью 12.3 м проходит в направлении Ю по задернованной поверхности
9	10	Отрезок границы протяженностью 188.1 м проходит в направлении ЮЮВ по задернованной поверхности, через грунтовую дорогу
10	11	Отрезок границы протяженностью 287.8 м проходит в направлении ЮЮВ по задернованной поверхности
11	12	Отрезок границы протяженностью 18.6 м проходит в направлении ЮЮВ по задернованной поверхности
12	13	Отрезок границы протяженностью 19.7 м проходит в направлении ЮЮЗ по задернованной поверхности
13	14	Отрезок границы протяженностью 19.4 м проходит в направлении ЮЗ по задернованной поверхности
14	15	Отрезок границы протяженностью 24.6 м проходит в направлении З по задернованной поверхности
15	16	Отрезок границы протяженностью 21.5 м проходит в направлении СЗ по задернованной поверхности
16	17	Отрезок границы протяженностью 361 м проходит в направлении ССЗ по задернованной поверхности, через кустарник, задернованную поверхность, через лес
17	18	Отрезок границы протяженностью 57.9 м проходит в направлении ССЗ по задернованной поверхности, через грунтовую дорогу
18	19	Отрезок границы протяженностью 78 м проходит в направлении ССЗ по задернованной поверхности
19	20	Отрезок границы протяженностью 90.9 м проходит в направлении ССЗ по задернованной поверхности, через грунтовую дорогу
20	1	Отрезок границы протяженностью 15.6 м проходит в направлении ССВ по задернованной поверхности


Участок № 3 расположен в 239 м к ССЗ от участка № 2 и представляет собой фрагмент частично сохранившегося редана № 2. Проходивший между ними участок НЗЛ был, по-видимому, разрушен в процессе строительства а/д общего пользования «Самара – Бугуруслан». Участок находится в 155 м к ССВ от северо-восточной окраины дачного массива СНТ «Глинокарьер» СМУ «Самараавтотранс», массива Советы городского округа Кинель Самарской области, на первой надпойменной террасе правого берега р. Самара, в 47 м к северу от а/д общего пользования «Самара – Бугуруслан». Участок расположен на залежном поле, ограниченном с севера, с юга и востока автомобильными дорогами.

Участок № 3 расположен на земельном участке с кадастровым номером:

№ Участка	Кадастровый номер	Категория земель
3	63:22:1602009	Кадастровый квартал

Сохранившийся участок НЗЛ представляет собой фрагмент вала, примыкающий к южному фасу редана № 2 и северный фас редана. Ров сохранился в основном вдоль северного фаса редана. Расстояние между реданами №№ 1 и 2 – 276

Взам. инв. №	
Подп. и дата	
Инв. № подл.	

(14)	(15)	(16)	(17)		10.2023
Изм.	Кол.уч.	Лист	№ док.	Подп.	Дата

м. Поверхность участка заросла высокой травяной растительностью. Через территорию участка проходит кабель ООО «Газпром трансгаз Самара».

Теодолитные промеры: топография участка № 3, его местоположение относительно населенных пунктов и направление на реперы, выполнены с точки с координатами WGS84 53°15'48.0422" 50°31'26.0336"; МСК63 Х395655.2964 Y2199379.2852.

Объект	Азимут	Расстояние (м)
развязка АД 36К-851	92°0 '0"	1297.7
СНТ "Глинокарьер" 7-я линия	211°25 '40.8"	238.2
съезд с АД	113°32 '31.2"	67.5
СВ окраина ПГТ Алексеевка	243°8 '45.6"	934

Общий периметр границы территории участка № 3 составляет 257,64 м. Площадь территории участка № 3 составляет 4812,6 м².

Протяженность участка № 3 по линии С-Ю – 91 м, по линии З-В – 73 м.

Обозначение (номер) поворотной точки	Координаты поворотных точек во Всемирной геодезической системе координат (WGS-84)		МСК63	
	Северной широты	Восточной долготы	X	Y
1	53°15 '49.0128"	50°31 '24.1498"	395686.0384	2199345.0042
2	53°15 '49.4478"	50°31 '25.5684"	395698.9269	2199371.5797
3	53°15 '48.9772"	50°31 '27.3491"	395683.6855	2199404.2754
4	53°15 '48.6206"	50°31 '27.817"	395672.4767	2199412.7160
5	53°15 '47.4808"	50°31 '27.5217"	395637.3613	2199406.4986
6	53°15 '46.6507"	50°31 '26.7125"	395612.0196	2199390.9595
7	53°15 '46.5032"	50°31 '25.6905"	395607.8578	2199371.9202
8	53°15 '46.7035"	50°31 '24.7303"	395614.4266	2199354.2549
9	53°15 '48.3066"	50°31 '23.8947"	395664.3072	2199339.8150

Сведения о частях границы		
Обозначение части границы		Описание прохождения части границы
от точки	до точки	
1	2	Описание прохождения части границы
2	3	Отрезок границы протяженностью 36.1 м проходит в направлении ВЮВ по задернованной поверхности
3	4	Отрезок границы протяженностью 29.5 м проходит в направлении ВСВ по задернованной поверхности
4	5	Отрезок границы протяженностью 36.1 м проходит в направлении ВЮВ по задернованной поверхности
5	6	Отрезок границы протяженностью 14 м проходит в направлении ЮВ по задернованной поверхности

Взам. инв. №	
Подл. и дата	
Инв. № подл.	

(14)	(15)	(16)	(17)	10.2023
Изм.	Кол.уч.	Лист	№ док.	Подп.

7

6	7	Отрезок границы протяженностью 35.7 м проходит в направлении Ю по задернованной поверхности
7	8	Отрезок границы протяженностью 29.7 м проходит в направлении ЮЮЗ по задернованной поверхности, через грунтовую дорогу
8	9	Отрезок границы протяженностью 19.5 м проходит в направлении ЗЮЗ по задернованной поверхности
9	1	Отрезок границы протяженностью 18.8 м проходит в направлении ЗСЗ по задернованной поверхности

Участок № 4 находится в 165 м к ССЗ от северной оконечности участка № 3. Проходивший между ними участок НЗЛ был, по-видимому, разрушен в процессе строительства а/д «Самара – Богдановка» и магистрального газопровода «Муханово – Самара». Участок идет общим направлением на ССЗ. На участке № 4 расположен 1 редан - № 3.

Участок № 4 расположен на земельных участках с кадастровыми номерами:

№ Участка	Кадастровый номер	Категория земель	Площадь, м ²
4	63:22:1602006:118	Земли промышленности, энергетики, транспорта, связи, радиовещания, телевидения, информатики, земли для обеспечения космической деятельности, земли обороны, безопасности и земли иного специального назначения	5
	63:22:1602006:137	Земли промышленности, энергетики, транспорта, связи, радиовещания, телевидения, информатики, земли для обеспечения космической деятельности, земли обороны, безопасности и земли иного специального назначения	2
	63:22:1602006:68	Земли промышленности, энергетики, транспорта, связи, радиовещания, телевидения, информатики, земли для обеспечения космической деятельности, земли обороны, безопасности и земли иного специального назначения	14886
	63:22:1602006:167	Земли промышленности, энергетики, транспорта, связи, радиовещания, телевидения, информатики, земли для обеспечения космической деятельности, земли обороны, безопасности и земли иного специального назначения	5

Изм. № подл.	Подп. и дата	Взам. инв. №
--------------	--------------	--------------

(14)	(15)	(16)	(17)		10.2023
Изм.	Кол.уч.	Лист	№ док.	Подп.	Дата

Положение о размещении линейного объекта

Лист

45

	63:22:1602006:24	Земли промышленности, энергетики, транспорта, связи, радиовещания, телевидения, информатики, земли для обеспечения космической деятельности, земли обороны, безопасности и земли иного специального назначения	4
	63:22:1602006	Кадастровый квартал	

Южная оконечность участка расположена в 970 м к СВ от северо-восточной окраины с. Алексеевка, на первой надпойменной террасе правого берега р. Самара, в 38 м к северу от а/д «Самара – Богдановка». В южной части участка густо зарос древесной растительностью и кустарником, в котором сохранившимся фиксируется в основном только ров. На сохранившемся участке вала установлен металлический знак ПТГС «На Валу». Через 98 м от начала участка ров прерывается. Ширина разрушенного участка - 42 м. Через участок проходит грунтовая автомобильная дорога.

Далее сохранившийся участок НЗЛ идет вдоль восточной границы территории ГРС-16, где сохранился только ров, проходящий вдоль забора ГРС. Участки вала появляются только через 8 м к ССЗ от северо-восточного угла забора ГРС. От ГРС-16 вдоль западной стороны участка проходит магистральный газопровод «Алексеевка – Тольятти». Сохранность вала и рва на данном участке относительно хорошая. Поверхность задернована, местами заросла кустарником. Через 390 м от начала участка № 3 расположен редан № 3.

Редан № 3 расположен в 614 м к ССЗ от редана № 2. Ширина горжа редана – 33 м, длина фасов по 22,5 м. На вершине редана установлена бетонная опора ВЛ, которая подходит к НЗЛ с ВЮВ, и от данной опоры поворачивает на ССЗ, и далее идет по краю рва.


Через 30 м к северу через НЗЛ по линии ВСВ-ЗЮЗ пересекает ЛЭП-35 кВ «АСК-3», бетонная опора которой установлена на краю вала. Через 90 м к северу от редана № 3 фиксируется разрушенный участок, через который проходит грунтовая автодорога. Ширина разрушенного участка – 19 м. Через 113 м фиксируется еще один участок разрушения, шириной – 12 м, через который также проходит грунтовая автодорога. На конечном отрезке участка № 4 сохранился только ров.

Северная оконечность участка находится в 1,5 км к ССВ от северо-восточной окраины пгт. Алексеевка, в 175 м к востоку от электрической подстанции «Куйбышевская» 500 /220 кВ.

Теодолитные промеры: топография участка № 4, его местоположение относительно населенных пунктов и направление на реперы, выполнены с точки с координатами WGS84 53°16'10.4846" 50°31'11.7981"; МСК63 X396354.5979 Y2199130.1400.

Объект	Азимут	Расстояние (м)
съезд с АД 36К-851	162°11 '42"	574.4
пересечение грунтовых дорог	344°39 '57.6"	511.9
ЮЗ угол территории ПС "Куйбышевская"	285°16 '33.6"	219.7

Взам. инв. №	
Подл. и дата	
Инв. № подл.	

(14)	(15)	(16)	(17)		10.2023
Изм.	Кол.уч.	Лист	№ док.	Подп.	Дата

СЗ окраина ПГТ Алексеевка	218°11 '45.6"	1244.1
---------------------------	---------------	--------

Общий периметр границы территории участка № 4 составляет 1599,84 м.
Площадь территории участка № 4 – 44429 м².

Протяженность участка № 4 по линии ССЗ-ЮЮВ – 770 м, по линии ЗЮЗ-ВСВ – 61 м.

Обозначение (номер) поворотной точки	Координаты поворотных точек во Всемирной геодезической системе координат (WGS-84)		МСК63	
	Северной широты	Восточной долготы	X	Y
1	53°16 '16.9351"	50°31 '6.4345"	396556.0964	2199034.9738
2	53°16 '17.6493"	50°31 '7.32"	396577.8252	2199051.8509
3	53°16 '17.4447"	50°31 '9.1666"	396570.7744	2199085.9347
4	53°16 '14.7539"	50°31 '10.9448"	396486.9012	2199117.1224
5	53°16 '12.2716"	50°31 '12.4237"	396409.5891	2199142.9029
6	53°16 '9.1389"	50°31 '14.5529"	396311.9200	2199180.3084
7	53°16 '8.3039"	50°31 '15.5265"	396285.7270	2199197.8045
8	53°16 '7.2599"	50°31 '15.7403"	396253.3706	2199201.0830
9	53°15 '59.8317"	50°31 '20.2563"	396021.9857	2199279.9147
10	53°15 '58.1571"	50°31 '21.5501"	395969.7163	2199302.7983
11	53°15 '57.8066"	50°31 '21.5875"	395958.8665	2199303.2619
12	53°15 '55.1701"	50°31 '23.0224"	395876.8079	2199328.1319
13	53°15 '54.3357"	50°31 '22.0258"	395851.4071	2199309.1165
14	53°15 '54.7752"	50°31 '20.1724"	395865.7159	2199275.0550

Сведения о частях границы

Обозначение части границы		Описание прохождения части границы
от точки	до точки	
1	2	Отрезок границы протяженностью 27.5 м проходит в направлении СВ по задернованной поверхности
2	3	Отрезок границы протяженностью 34.8 м проходит в направлении ВЮВ по задернованной поверхности, через грунтовую дорогу
3	4	Отрезок границы протяженностью 89.5 м проходит в направлении ЮЮВ по задернованной поверхности
4	5	Отрезок границы протяженностью 81.5 м проходит в направлении ЮЮВ по задернованной поверхности
5	6	Отрезок границы протяженностью 104.6 м проходит в направлении ЮЮВ по задернованной поверхности
6	7	Отрезок границы протяженностью 31.5 м проходит в направлении ЮВ по задернованной поверхности
7	8	Отрезок границы протяженностью 32.5 м проходит в направлении Ю по задернованной поверхности
8	9	Отрезок границы протяженностью 244.4 м проходит в направлении ЮЮВ по задернованной поверхности, через грунтовую дорогу

Взам. инв. №	
Подл. и дата	
Инв. № подл.	

(14)	(15)	(16)	(17)	10.2023
Изм.	Кол.уч.	Лист	№ док.	Дата


Положение о размещении линейного объекта

Лист

47

9	10	Отрезок границы протяженностью 57.1 м проходит в направлении ЮЮВ по задернованной поверхности, через лес
10	11	Отрезок границы протяженностью 10.9 м проходит в направлении Ю через лес
11	12	Отрезок границы протяженностью 85.7 м проходит в направлении ЮЮВ через лес, по задернованной поверхности, через грунтовую дорогу
12	13	Отрезок границы протяженностью 31.7 м проходит в направлении ЮЗ через лес, по задернованной поверхности
13	14	Отрезок границы протяженностью 36.9 м проходит в направлении ЗСЗ по задернованной поверхности, через грунтовую дорогу, через лес, по задернованной поверхности
14	1	Отрезок границы протяженностью 730.8 м проходит в направлении ССЗ по задернованной поверхности, через грунтовую дорогу, через ГРС, по задернованной поверхности, через лес, кустарник, грунтовую дорогу, по задернованной поверхности

Изм. № подл.	Подп. и дата	Взам. инв. №

(14)	(15)	(16)	(17)		10.2023
Изм.	Кол.уч.	Лист	№ док.	Подп.	Дата

Положение о размещении линейного объекта

Лист

48

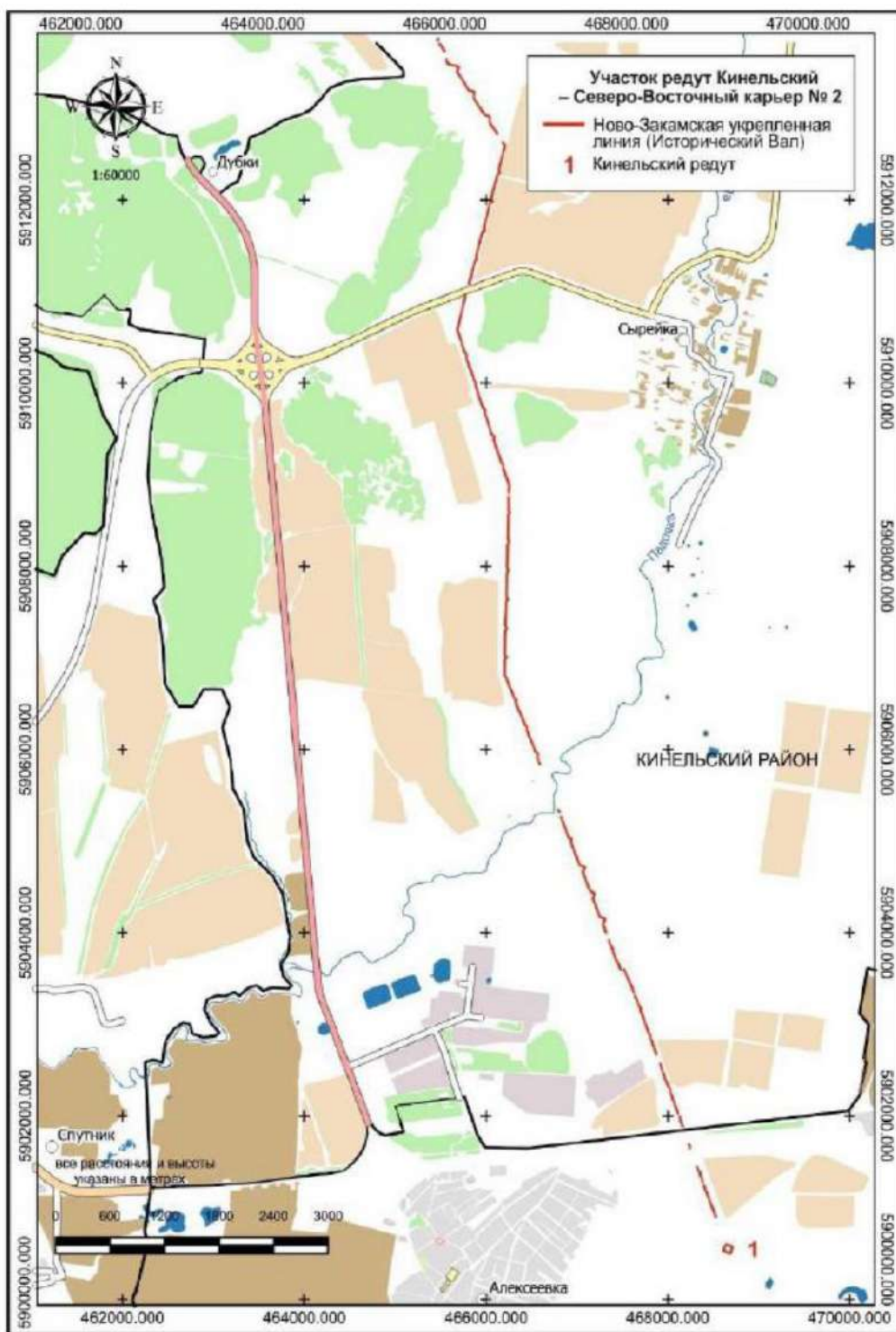


Рис. 1. Кинельский район. Объект «Ново-Закамская укрепленная линия (Исторический Вал)» (из отчета 2020 г.). Ситуационный план.

Изм. № подл.	Подп. и дата	Взам. инв. №

(14)	(15)	(16)	(17)	10.2023
Изм.	Кол.уч.	Лист	№ док.	Подп.

Положение о размещении линейного объекта

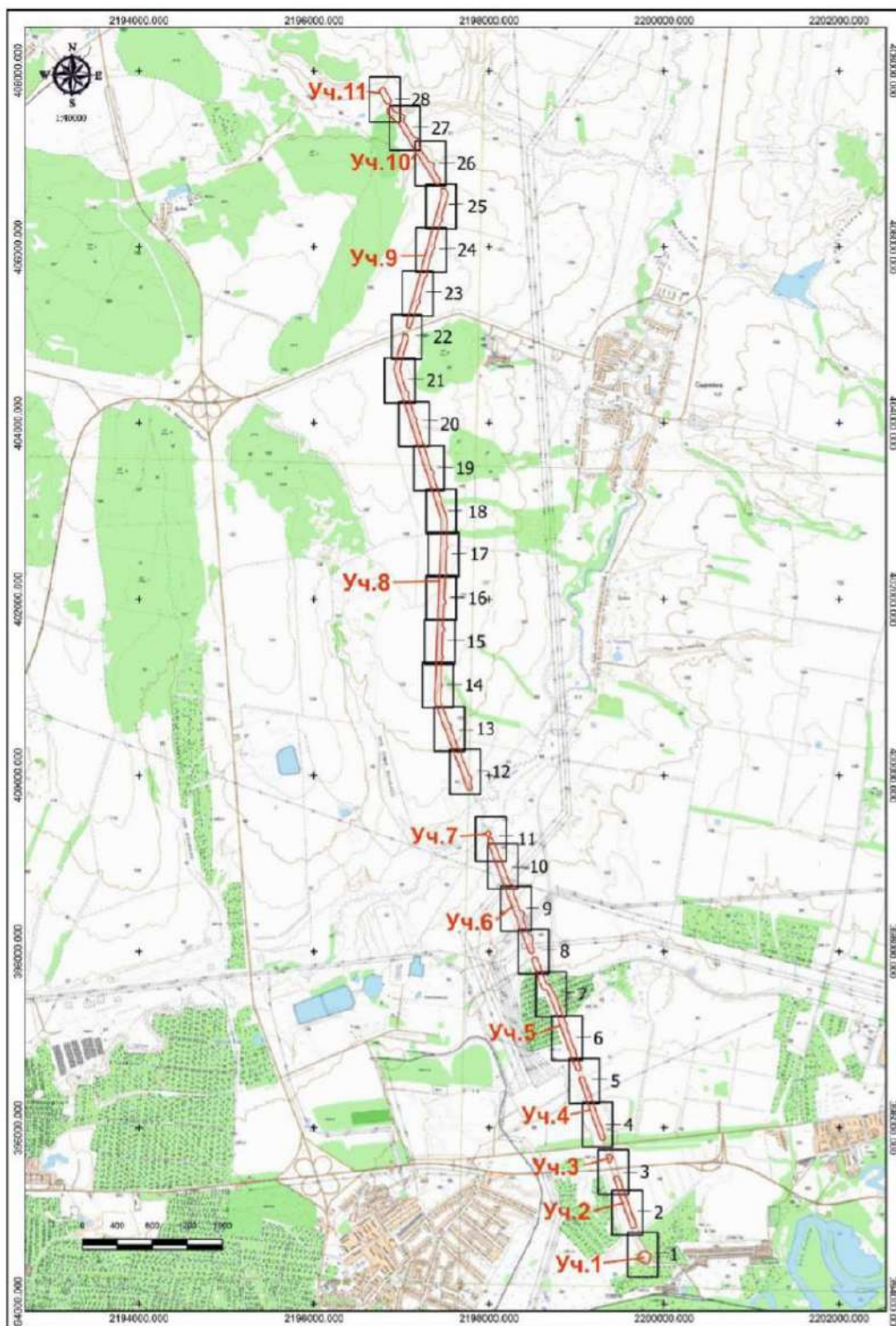


Рис. 2. Кинельский район. Объект «Ново-Закамская укрепленная линия (Исторический Вал)» (из отчета 2020 г.). Ситуационный план.

Изм. № подл.	Подп. и дата	Взам. инв. №

(14)	(15)	(16)	(17)		10.2023
Изм.	Кол.уч.	Лист	№ док.	Подп.	Дата

Положение о размещении линейного объекта

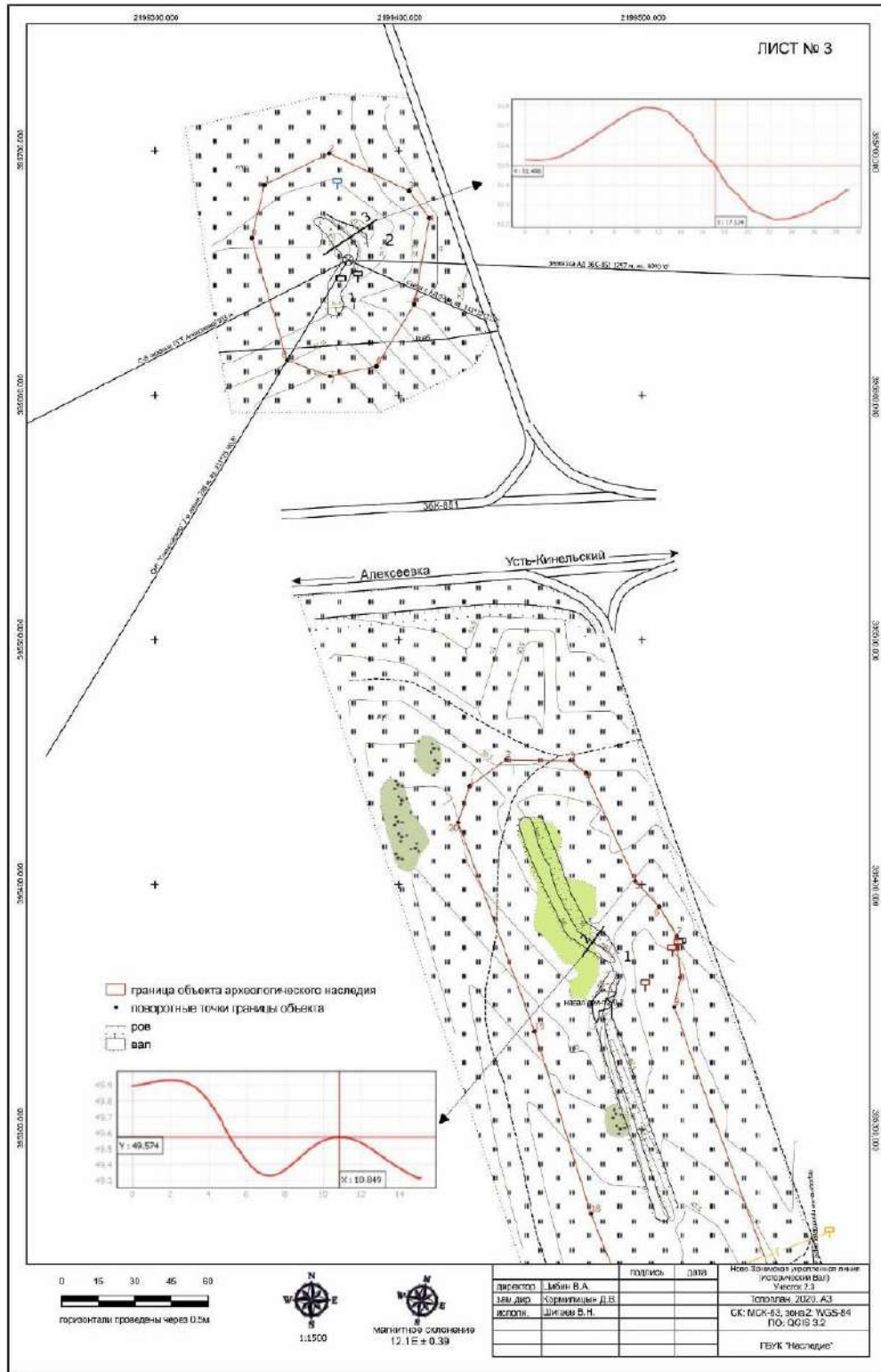


Рис. 3. Объект «Ново-Закамская укрепленная линия (Исторический Вал)». Участок рудот Кинельский – Северо-Восточный карьер № 2. Участки 2-3.

Взам. инв. №	
Подп. и дата	
Инв. № подл.	

(14)	(15)	(16)	(17)		10.2023
Изм.	Кол.уч.	Лист	№ док.	Подп.	Дата

Положение о размещении линейного объекта

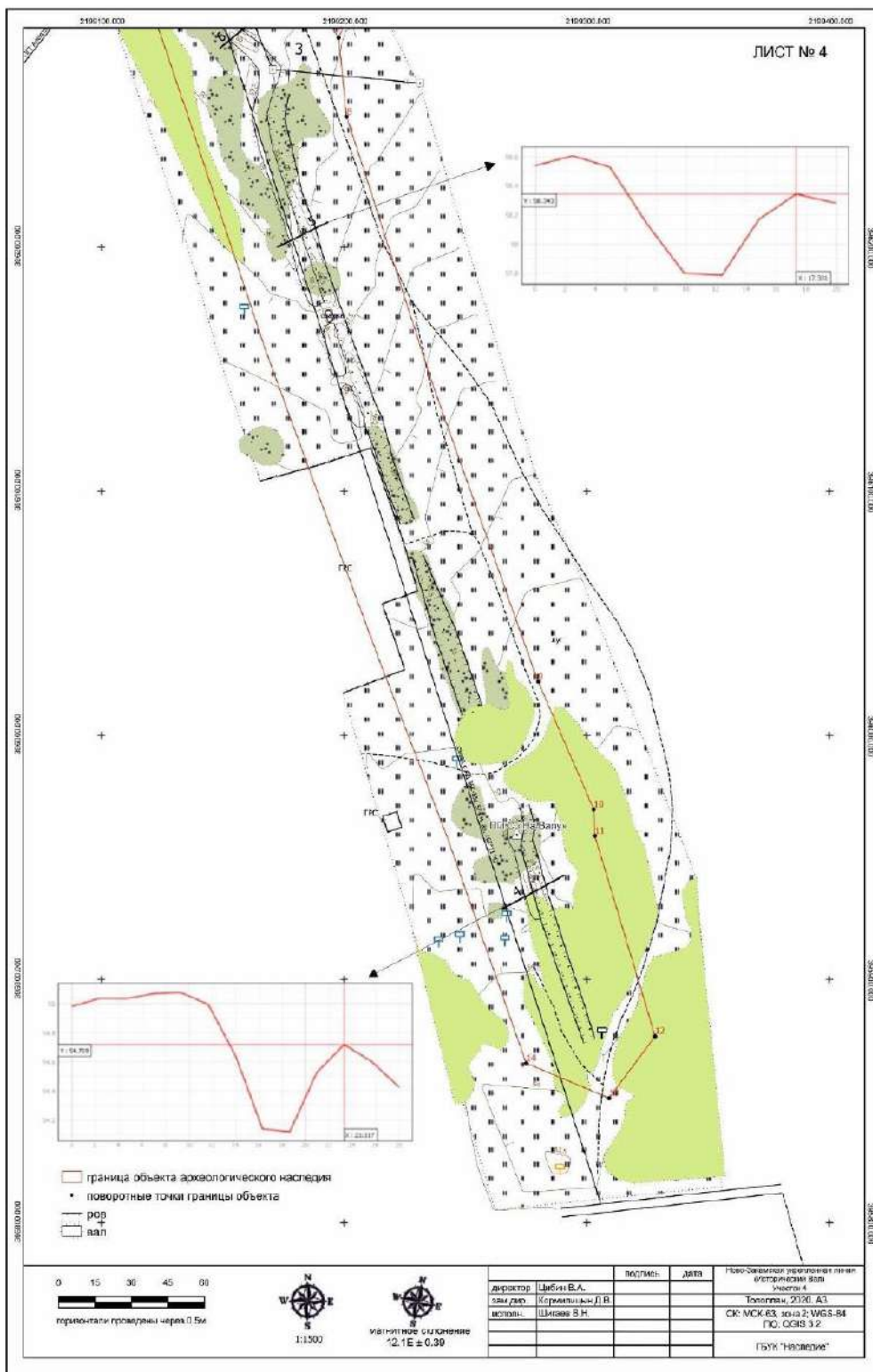


Рис. 4. Объект «Ново-Закамская укрепленная линия (Исторический Вал)». Участок рудот Кинельский – Северо-Восточный карьер № 2. Участок 4.

Взам. инв. №	
Подл. и дата	
Инв. № подл.	

(14)	(15)	(16)	(17)		10.2023
Изм.	Кол.уч.	Лист	№ док.	Подп.	Дата

Положение о размещении линейного объекта

6 Информация о необходимости осуществления мероприятий по охране окружающей среды, защите территории от чрезвычайных ситуаций природного и техногенного характера, в том числе по обеспечению пожарной безопасности и гражданской обороне

Мероприятия по предупреждению чрезвычайных ситуаций выполняются в соответствии с Федеральными законами Российской Федерации, Постановлениями Правительства Российской Федерации и другими нормативными актами.

Чрезвычайная ситуация (ЧС) – обстановка на определённой территории, сложившаяся в результате аварии, опасного природного явления, катастрофы, стихийного или иного бедствия, которые могут повлечь или повлекли за собой человеческие жертвы, ущерб здоровью людей или окружающей природной среде, значительные материальные потери и нарушение условий жизнедеятельности людей.

Основными мероприятиями инженерной защиты территорий в условиях чрезвычайных ситуаций природного и техногенного характера являются:

- укрытие людей и материальных ценностей в существующих защитных сооружениях гражданской обороны и в приспособленном для защиты подземном пространстве городов;

- использование для жилья, работы и отдыха жилых, общественных и производственных зданий, возведенных с учетом сейсмичности соответствующих территорий;

- использование отдельных герметизированных помещений в жилых домах и общественных зданиях на территориях, прилегающих к радиационно и химически опасным объектам;


- предотвращение разливов аварийно и химически опасных веществ путем обваловки или заглубления емкостей;

- возведение и эксплуатация инженерных сооружений для защиты от опасных природных явлений и процессов.

Решения по обеспечению взрывопожаробезопасности.

При производстве строительного-монтажных работ при строительстве автомобильных дорог должны соблюдаться следующие требования пожарной безопасности:

Взам. инв. №	
Подп. и дата	
Инв. № подл.	

(14)	(15)	(16)	(17)		10.2023
Изм.	Кол.уч.	Лист	№ док.	Подп.	Дата

В местах содержания горючих или легковоспламеняющихся материалов курение должно быть запрещено, а пользование открытым огнём допускается только в радиусе более 50 м.

Не допускается накапливать на строительной площадке горючие вещества (жирные масляные тряпки, опилки, стружки, отходы пластмасс), их следует хранить в закрытых металлических контейнерах в безопасном месте.

Противопожарное оборудование должно содержаться в исправном, работоспособном состоянии. Подходы к противопожарному оборудованию должны быть всегда свободны и обозначены соответствующими знаками.

На рабочих местах, где производятся работы, связанные с выделением взрывоопасных и вредных веществ, не допускаются действия с использованием огня или вызывающие искрообразование.

Электроустановки в таких местах должны быть во взрывобезопасном исполнении. Кроме того, должны быть приняты меры, предотвращающие возникновение и накопление зарядов статического электричества.

Заправка дорожной техники должна производиться на стационарных и передвижных заправочных станциях на специально отведённых площадках, окаймлённых минерализованной полосой шириной 1,4 м, удалённой от водных объектов. Заправка механизмов с ограниченной подвижностью (экскаваторы, бульдозеры, катки) производится автозаправщиками. Заправка должна производиться шлангами, имеющими затворы у выпускного отверстия. Применение для заправки вёдер и другой открытой посуды не допускается. На площадке строительства должен быть организован сбор отработанных масел с последующей отправкой их на специальные пункты для переработки или утилизации. Слив масел на растительный и почвенный покров запрещается.

Решения по организации эвакуационных мероприятий.

Эвакуационные мероприятия обеспечиваются конструктивно-планировочными решениями непосредственно проектируемого объекта и состоянием транспортно-дорожной сети в районе проектируемого объекта.

Наряду с созданием режимно-наблюдательной сети и производством режимных наблюдений необходимо выполнить ряд мероприятий, направленных на предупреждение или сведение загрязнения до минимума:

Изм. № подл.	Изм.	(14)	Кол.уч.	(15)	Лист	(16)	№ док.	(17)	Подп.	10.2023	Дата	Лист	55
Взам. инв. №													
Подп. и дата													

– вести учет всех производственных источников загрязнения – как уже проявившихся, так и потенциально возможных;

– при проведении строительных работ размещение техники и оборудования должно выполняться только на отведенных участках территории;

– строго выполнять правила рекультивации земель при строительстве объектов;

– места расположения строительной техники и автотранспорта должны быть защищены от проливов и утечек нефтепродуктов и горюче-смазочных жидкостей на поверхность рельефа и оборудованы техническими средствами по ликвидации таких аварий с удалением загрязненного грунта (на утилизацию);

– все вспомогательные сооружения, площадки, строительные дороги должны размещаться на территории временного отвода и подлежат впоследствии рекультивации;

– своевременное и правильное выполнение рекультивационных работ;

– с целью защиты окружающей местности, поверхностных и грунтовых вод от загрязнения пылью, бытовыми отходами, горюче-смазочными и другими материалами рекомендуется предусматривать устройство покрытий, исключающих пылеобразование;


– основные мероприятия по сокращению загрязнения атмосферного воздуха при выполнении строительных и ремонтных работ в первую очередь должны быть направлены на уменьшение выбросов отработавших газов. Объем выбросов и содержание в них токсичных веществ зависят от количества потребляемого топлива и технического состояния двигателя, главным образом, системы питания;

– обеспечить надлежащее техническое состояние оборудования.

Решения по системам оповещения гражданской обороны на объекте.

Требования по созданию систем оповещения, в том числе локальных, отсутствуют. Доведение сигналов гражданской обороны до персонала, занятого на строительстве осуществляется по каналам радио- и телевидения, по сетям радиотрансляции, сиренами. Сигналы дублируются по каналам телефонной и громкоговорящей связи.

Изм. № подл.	Подп. и дата	Взам. инв. №
--------------	--------------	--------------

(14)	(15)	(16)	(17)		10.2023
Изм.	Кол.уч.	Лист	№ док.	Подп.	Дата

Основными задачами гражданской обороны в соответствии с Федеральным законом от 12.02.2008 № 28-ФЗ «О гражданской обороне» являются:

- обучение населения в области гражданской обороны;
- оповещение населения об опасностях, возникающих при ведении военных действий или вследствие этих действий, а также при возникновении чрезвычайных ситуаций природного и техногенного характера;
- эвакуация населения, материальных и культурных ценностей в безопасные районы;
- предоставление населению убежищ и средств индивидуальной защиты;
- проведение аварийно-спасательных работ в случае возникновения опасностей для населения при ведении военных действий или вследствие этих действий, а также вследствие чрезвычайных ситуаций природного и техногенного характера;
- первоочередное обеспечение населения, в том числе медицинское обслуживание, включая оказание первой медицинской помощи, срочное предоставление жилья и принятие других необходимых мер;
- борьба с пожарами;
- санитарная обработка населения, обеззараживание зданий и сооружений, специальная обработка техники и территорий;
- восстановление и поддержание порядка в районах, пострадавших при ведении военных действий или вследствие этих действий, а также вследствие чрезвычайных ситуаций природного и техногенного характера;

Противопожарные расстояния принимаются в соответствии с требованиями Федерального закона от 22.07.2008 №123-ФЗ «Технический регламент о требованиях пожарной безопасности».

В соответствии СНиП 2.01.51-90. «Инженерно-технические мероприятия гражданской обороны» при прохождении автомобильной дороги по территории населённых пунктов необходимо предусмотреть следующие мероприятия:

1. Ширина незаваливаемой части автомобильной дороги в пределах максимально допустимых границ зон возможного распространения завалов жилой и общественной застройки, промышленных, коммунально-складских зданий следует принимать не менее 7 м.

Взам. инв. №	Подп. и дата	Инв. № подл.					Лист			
			(14)	(15)	(16)	(17)		10.2023		
			Изм.	Кол.уч.	Лист	№ док.	Подп.	Дата	Положение о размещении линейного объекта	58

2. Расстояния между зданиями, расположенными по обеим сторонам автомобильной дороги, принимаются равными сумме их зон возможных завалов и ширины незаваливаемой части дорог.

3. Система зеленых насаждений и незастраиваемых территорий должна вместе с сетью автомобильных дорог обеспечивать свободный выход населения из разрушенных частей города (в случае его поражения) в парки и леса загородной зоны.

4. Автомобильные дороги должны прокладываться с учетом обеспечения возможности выхода по ним транспорта из жилых и промышленных районов на загородные дороги не менее чем по двум направлениям. Указанные магистрали должны иметь пересечения с другими магистральными автомобильными и железными дорогами в разных уровнях.

5. Обеспечивать надежное сообщение между отдельными жилыми и промышленными районами, свободный проход к магистралям устойчивого функционирования, ведущим за пределы города, а также наиболее короткую и удобную связь центра города, городских жилых и промышленных районов с железнодорожными и автобусными вокзалами, грузовыми станциями, речными и морскими портами, аэропортами.

6. Предусматривать дублирование путей сообщения по территории города и прилегающему району. Пересечения улиц и автомобильных дорог в разных уровнях с железными дорогами, а также автомобильных дорог между собой должны иметь дублирующие запасные проезды в одном уровне на расстоянии не менее 50 м от путепровода.

7. Предусматривать устройство искусственных водоемов с возможностью использования их для тушения пожаров. Эти водоемы следует размещать с учетом имеющихся естественных водоемов и подъездов к ним. Общую вместимость водоемов необходимо принимать из расчета не менее 3000 м³ воды на 1 кв.км территории города (объекта). На территории населённых пунктов через каждые 500 м береговой полосы рек и водоемов следует предусматривать устройство пожарных подъездов, обеспечивающих забор воды в любое время года не менее чем тремя автомобилями одновременно.

В соответствии п. 3.26. СНиП 2.01.51-90. «Инженерно-технические мероприятия гражданской обороны» (далее - СНиП 2.01.51-90), магистральные

Изм.	№ док.	Лист	№ док.	Подп.	Дата	10.2023	Лист
Изм.	№ док.	Лист	№ док.	Подп.	Дата	Положение о размещении линейного объекта	

улицы должны прокладываться с учетом обеспечения возможности выхода по ним транспорта из жилых и промышленных районов на загородные дороги не менее чем по двум направлениям. Указанные магистрали должны иметь пересечения с другими магистральными автомобильными и железными дорогами в разных уровнях.

При соответствующих обоснованиях допускается создание систем многоуровневых остановочно-пересадочных узлов, включающих остановки общественного транспорта, станции метрополитена (скоростного трамвая), транспортные пересечения, подземные пешеходные переходы.

Противопожарная защита имеет своей целью изыскание наиболее эффективных, экономически целесообразных и технически обоснованных способов и средств предупреждения пожаров и их ликвидации с минимальным ущербом при наиболее рациональном использовании сил и технических средств тушения.

Пожарная безопасность линейного объекта - это состояние объекта, при котором исключается возможность пожара, а в случае его возникновения используются необходимые меры по устранению негативного влияния опасных факторов пожара на людей, сооружения и материальных ценностей.

Требуемый уровень обеспечения пожарной безопасности людей достигается с помощью системы пожарной безопасности, направленной на предотвращение воздействия на людей опасных факторов пожара, в том числе их вторичных проявлений, выполнением требований нормативных документов по пожарной безопасности.

Пожарная безопасность объекта обеспечивается:

- системой предотвращения пожара;
- системой противопожарной защиты; организационно-техническими мероприятиями.

Предотвращение пожара достигается предотвращением образования в горючей среде источников зажигания, максимально возможным применением пожаробезопасных строительных материалов.

Противопожарная защита объекта (ППЗ) достигается:

- применением средств пожаротушения и соответствующих видов пожарной техники; техническими решениями;

Инв. № подл.	Подп. и дата	Взам. инв. №					Лист
			(14)	(15)	(16)	(17)	
Изм.	Кол.уч.	Лист	№ док.	Подп.	Дата	Положение о размещении линейного объекта	60

- регламентацией огнестойкости и пожарной опасности строительных конструкций;
- проектными решениями генерального плана по обеспечению пожарной безопасности. Организационно-технические мероприятия включают в себя:
 - организацию обучения персонала правилам пожарной безопасности;
 - разработку мероприятий по действиям администрации, охраны, работающих на случай возникновения пожара и при организации эвакуации людей.
 - возможность эвакуации людей из близ расположенных зданий, независимо от их возраста и физического состояния, наружу на прилегающую к зданиям территорию до наступления угрозы их жизни и здоровью вследствие воздействия опасных факторов пожара;
 - возможность спасения людей из рядом расположенных зданий в случае пожара;
 - возможность доступа личного состава пожарных подразделений и подачи средств пожаротушения к очагу пожара, а также проведения мероприятий по спасению людей и материальных ценностей;
 - нераспространение пожара на рядом расположенные здания.

В каждой организации распорядительным документом должен быть установлен соответствующий их пожарной опасности противопожарный режим.

7 Ведомость пересечений границ зон планируемого размещения линейного объекта (объектов) с водными объектами

В соответствии с письмом министерства лесного хозяйства, охраны окружающей среды и природопользования Самарской области от 26.04.2023 № МЛХ-04-01/8157 зона планируемого размещения автомобильной дороги, находится частично в береговой полосе, прибрежной защитной полосе и в водоохранной зоне водных объектов.

Вместе с тем в границах зоны планируемого размещения автомобильной дороги находятся поверхностные водные объекты.

Автомобильная дорога пересекает следующие водные объекты:

- на км 23+713 р. Падовка;
- на км 35+622 р. Б.Кинель;
- на км 37+810 р. Ерик.

Взам. инв. №	
Подп. и дата	
Инв. № подл.	

						Положение о размещении линейного объекта	Лист
(14)	(15)	(16)	(17)		10.2023		61
Изм.	Кол.уч.	Лист	№ док.	Подп.	Дата		

В целях пропуска водотока на автомобильной дороге проложены мосты и водопропускные трубы.

8 Ведомость пересечений границ зон планируемого размещения линейного объекта с землями лесного фонда

В соответствии с письмом министерства лесного хозяйства, охраны окружающей среды и природопользования Самарской области от 02.05.2023 № МЛХ-05-02/8393 зона планируемого размещения автомобильной дороги частично относится к землям лесного фонда.

Министерством лесного хозяйства, охраны окружающей среды и природопользования Самарской области, рамках норм Федерального закона № 280-ФЗ «О внесении изменений в отдельные законодательные акты Российской Федерации в целях устранения противоречий в сведениях государственных реестров и установления принадлежности земельного участка к определенной категории земель» и приказа Министерства природных ресурсов и экологии Российской Федерации от 11.11.2013 № 496 «Об утверждении перечня, форм и порядка подготовки документов, на основании которых осуществляется внесение документированной информации в государственный лесной реестр и ее изменение» внесены изменения в документированную информацию государственного лесного реестра, в части устранения пересечений земельных участков, занятых автомобильной дорогой с землями лесного фонда.

9 Ведомость пересечений границ зон планируемого размещения линейного объекта с землями особо охраняемых природных территорий

Согласно письму министерства лесного хозяйства, охраны окружающей среды и природопользования Самарской области от 19.04.2023 № МЛХ-03-03/7507 в границах зоны планируемого размещения автомобильной дороги, особо охраняемые природные территории отсутствуют.

10 Сведения о наличии (отсутствии) полезных ископаемых в недрах под земельным участком в зоне планируемого размещения линейного объекта

Согласно письму министерства лесного хозяйства, охраны окружающей среды и природопользования Самарской области от 26.04.2023

Изм. № подл.	Изм.	Кол.уч.	Лист	№ док.	Подп.	Дата	Положение о размещении линейного объекта	Лист
								62
Взам. инв. №								
Подп. и дата								

№ МЛХ-04-02/8107 в границах проектируемой территории автомобильной дороги расположены участки недр местного значения, водозаборы:

– лицензия СМР 00965 ВЭ, предоставлена ООО «Бекон» (ИНН 6367361820), с целевым назначением и видами работ – добыча подземных вод с целью технологического обеспечения водой предприятия, сроком действия до 17.09.2029 г. Граница первого пояса строгого режима зоны санитарной охраны организована, на основании вышеуказанной лицензии, на расстоянии 15 м от устья скважины;

– лицензия СМР 002138 ВЭ, предоставлена ООО «Терминал» (ИНН 6312109646), с целевым назначением и видами работ – добыча подземных вод с целью технологического обеспечения водой предприятия, сроком действия до 05.10.2032 г. Граница первого пояса строгого режима зоны санитарной охраны организована, на основании вышеуказанной лицензии, на расстоянии 15 м от устья скважины.


В отношении указанных участков недр местного значения установлены охранные зоны 15 м по границам первого пояса зоны санитарной охраны (далее – ЗСО).

Разделом 3.2.1 Постановления Главного государственного санитарного врача Российской Федерации от 14 марта 2002 г. № 10 «О введении в действие санитарных правил и норм «Зоны санитарной охраны источников водоснабжения и водопроводов питьевого назначения. СанПиН 2.1.4.1110-02» определены следующие мероприятия по первому поясу:

1. Территория первого пояса ЗСО должна быть спланирована для отвода поверхностного стока за ее пределы, озеленена, ограждена и обеспечена охраной. Дорожки к сооружениям должны иметь твердое покрытие.

2. Не допускается посадка высокоствольных деревьев, все виды строительства, не имеющие непосредственного отношения к эксплуатации, реконструкции и расширению водопроводных сооружений, в том числе прокладка трубопроводов различного назначения, размещение жилых и хозяйственно-бытовых зданий, проживание людей, применение ядохимикатов и удобрений.

Взам. инв. №	
Подп. и дата	
Инв. № подл.	

(14)	(15)	(16)	(17)		10.2023
Изм.	Кол.уч.	Лист	№ док.	Подп.	Дата

Приложение 1

Перечень координат поворотных точек территории, в отношении которой осуществляется подготовка проекта планировки территории в целях определения границы полосы отвода автомобильной дороги общего пользования регионального значения в Самарской области Самара – Бугуруслан, расположенной в городских округах Самара, Кинель, муниципальном районе Волжский Самарской области

Проектируемая территория

S = 3609001 кв.м.

Номер точки	Координаты (м)	
	X	Y
1	393725,92	2203654,81
2	393731,32	2203661,48
3	393738,37	2203668,77
4	393742,79	2203673,32
5	393786,77	2203718,7
6	393878,35	2203813,2
7	393947,12	2203894,45
8	394037,7	2203995,76
9	394085,98	2204059,57
10	394100,02	2204081,74
11	394111,41	2204105,29
12	394119,44	2204127,91
13	394125,57	2204154,07
14	394128,58	2204180,45
15	394126,28	2204227,94
16	394120,04	2204305,82
17	394089,14	2204672,96
18	394089,63	2204643,26
19	394090,13	2204592,67
20	394091,66	2204460,85
21	394092,92	2204355,6
22	394094,74	2204206,26
23	394095,14	2204173,1
24	394095,52	2204141,91
25	394097,26	2204119,99
26	394102,62	2204102,01
27	394085,63	2204080,65
28	394032,24	2204078,86
29	394010,65	2204084,32
30	394024,29	2204102,33
31	394034,37	2204118,25
32	394042,1	2204134,25
33	394047,37	2204149,08
34	394051,55	2204166,92
35	394053,37	2204182,9
36	394051,43	2204223,13

Взам. инв. №	
Подп. и дата	
Инв. № подл.	

(14)	(15)	(16)	(17)	10.2023
Изм.	Кол.уч.	Лист	№ док.	Подп.

Положение о размещении линейного объекта

Лист

65

37	394045,29	2204299,68
38	394014	2204671,56
39	393994,18	2204919,73
40	393987,04	2205041,57
41	393985,4	2205062,42
42	393975,33	2205230,21
43	393969,3	2205330,74
44	393959,96	2205482,59
45	393954,95	2205680,53
46	393953,63	2205727,31
47	393951,58	2205789,41
48	393950	2205837,76
49	393949,11	2205854,78
50	393947,14	2205892,92
51	393938,21	2206065,62
52	393878,43	2206063,06
53	393871,37	2206194,51
54	393863,84	2206335,15
55	393915,61	2206336,79
56	393906,43	2206497,23
57	393906,6	2206549,36
58	393907,11	2206546,09
59	393912,94	2206508,48
60	393923,95	2206436,93
61	393939,83	2206332,92
62	393950,37	2206263,89
63	393950,53	2206262,87
64	393994,88	2206264,27
65	393981,44	2206499,25
66	393981,75	2206594,41
67	393961,44	2206612,64
68	393964,59	2206621,47
69	393965,01	2206622,66
70	393967,65	2206630,06
71	393981,88	2206634,19
72	393981,99	2206754,49
73	393986,54	2206762,92
74	393989,53	2206784,02
75	393989,53	2206822,08
76	393988,53	2206833,67
77	393982,08	2206845,12
78	393982,17	2206946,12
79	393988,58	2207412,87
80	393989,54	2207412,33
81	394006,25	2207402,97
82	394053,21	2207376,68
83	394054,06	2207376,2

Взам. инв. №	
Подп. и дата	
Инв. № подл.	

(14)	(15)	(16)	(17)	10.2023
Изм.	Кол.уч.	Лист	№ док.	Подп.


Положение о размещении линейного объекта

Лист

66

84	394051,23	2206501,73
85	394086,11	2205982,77
86	394111,27	2205978,03
87	394111,79	2205964,91
88	394099,08	2205963,04
89	394094,64	2205962,39
90	394087,34	2205961,31
91	394105,72	2205639,56
92	394134,51	2205641,63
93	394166,27	2205643,92
94	394170,3	2205524,99
95	394173,37	2205434,29
96	394173,7	2205424,49
97	394118,23	2205420,73
98	394139,03	2205051,13
99	394145,38	2204974,38
100	394159,34	2204805,69
101	394161,75	2204776,48
102	394168,98	2204696,98
103	394170,43	2204648,91
104	394177,88	2204510,99
105	394184,76	2204465
106	394190,05	2204418,97
107	394207,34	2204267,1
108	394211,75	2204230,1
109	394255,28	2204097,2
110	394282,96	2204065,94
111	394338,2	2204026,45
112	394346,23	2204021,41
113	394372,4	2204012,03
114	394440,49	2203997,9
115	394607,08	2203964,71
116	394750,54	2203935,83
117	394992,85	2203887,04
118	395151,66	2203855,8
119	395276,96	2203830,97
120	395407,54	2203805,34
121	395426,68	2203800,89
122	395511,29	2203784,08
123	395524,81	2203781,26
124	395520,25	2203772,71
125	395508,13	2203748,91
126	395498,52	2203721,36
127	395456,33	2203729,75
128	395446,65	2203729,47
129	395436,82	2203731,08
130	395405,8	2203739,8

Взам. инв. №	
Подп. и дата	
Инв. № подл.	

(14)	(15)	(16)	(17)		10.02.23
Изм.	Кол.уч.	Лист	№ док.	Подп.	Дата


Положение о размещении линейного объекта

Лист

67

131	395395,16	2203741,9
132	395263,88	2203767,17
133	395138,98	2203793,07
134	394980,36	2203824,27
135	394737,91	2203873,09
136	394594,5	2203901,97
137	394427,75	2203935,18
138	394355,04	2203950,28
139	394345,9	2203951,13
140	394336,76	2203948,92
141	394329,4	2203944,33
142	394323,26	2203936,87
143	394320,05	2203928,15
144	394319,85	2203918,79
145	394322,81	2203909,68
146	394328,65	2203902,06
147	394337,65	2203899,36
148	394346,38	2203897,34
149	394378,84	2203889,9
150	394411,5	2203888,28
151	394426,44	2203886,12
152	394437,36	2203882,43
153	394457,84	2203869,22
154	394478,58	2203855,83
155	394482,88	2203850,51
156	394481,53	2203835,64
157	394485,34	2203820,91
158	394485,27	2203814,19
159	394489,56	2203801,06
160	394491,93	2203787,45
161	394483,68	2203764,06
162	394471,95	2203740,42
163	394456,89	2203717,82
164	394445,02	2203701,55
165	394436,23	2203684,63
166	394436,31	2203671,42
167	394438,61	2203659,37
168	394443,89	2203646,07
169	394580,47	2203466,46
170	394625,64	2203404,98
171	394637,12	2203414,88
172	394637,93	2203415,11
173	394638,77	2203414,74
174	394685,18	2203353,5
175	394685,42	2203352,45
176	394684,9	2203351,39
177	394675,25	2203344,68

Взам. инв. №	
Подп. и дата	
Инв. № подл.	

(14)	(15)	(16)	(17)		10.02.23
Изм.	Кол.уч.	Лист	№ док.	Подп.	Дата


Положение о размещении линейного объекта

Лист

68

178	394806,93	2203187,22
179	394811,19	2203182,12
180	394820,89	2203180,16
181	394858,64	2203176,89
182	394859,93	2203191,7
183	394892,99	2203189,02
184	394914,86	2203182,42
185	394926,15	2203174,25
186	394938,17	2203158,15
187	394944,72	2203138,51
188	394944,06	2203117,42
189	394938,95	2203099,1
190	394926,28	2203077,53
191	394908,43	2203061,1
192	394951,31	2203005,94
193	394926,12	2202992,03
194	394930,78	2202986,13
195	394929,48	2202985,3
196	394903,42	2202969,93
197	394900,81	2202968,27
198	394895,4	2202975,07
199	394854,17	2202952,29
200	394817,85	2202998,36
201	394815,62	2202997,8
202	394813,35	2202997,22
203	394804,34	2202997,22
204	394794,36	2203005,27
205	394785,97	2203025,02
206	394788,79	2203025,59
207	394792,8	2203026,41
208	394785,17	2203067,87
209	394734,18	2203133,24
210	394678,36	2203203,87
211	394621,27	2203277,77
212	394560,77	2203330,93
213	394502,25	2203407,18
214	394399,38	2203558,38
215	394355,12	2203610,11
216	394341,5	2203619,87
217	394327,1	2203628,57
218	394313,36	2203635,34
219	394298,43	2203641,21
220	394283,1	2203645,76
221	394294,24	2203642,45
222	394336,37	2203551,78
223	394365,38	2203489,37
224	394386,38	2203444,15

Взам. инв. №	
Подп. и дата	
Инв. № подл.	

(14)	(15)	(16)	(17)		10.02.23
Изм.	Кол.уч.	Лист	№ док.	Подп.	Дата


Положение о размещении линейного объекта

Лист

69

225	394339,7	2203512,77
226	394304,04	2203554,44
227	394300,2	2203557,2
228	394291,07	2203562,71
229	394283,01	2203566,68
230	394273,99	2203570,23
231	394264,8	2203572,96
232	394255,73	2203574,83
233	394245,16	2203576,05
234	394229,93	2203576,3
235	393960,08	2203578,82
236	393885,97	2203576,12
237	393872	2203604,51
238	393858,94	2203631,06
239	393848,16	2203649,79
240	393842,72	2203649,6
241	393811,59	2203645,34
242	393790,37	2203636,33
243	393762	2203609,48
244	393754,75	2203618,56
245	393753,31	2203620,41
246	393740,29	2203636,76
247	393736,98	2203640,92
248	393735,09	2203643,3
249	393733,09	2203645,79
1	393725,92	2203654,81
250	393873,89	2206590,44
251	393892,24	2206641,9
252	393898,43	2206602,06
253	393904,49	2206562,98
250	393873,89	2206590,44
254	393906,95	2206710,81
255	393907,01	2206773,47
256	393907,06	2206825,48
257	393907,17	2206946,67
258	393910,03	2207154,64
259	393912,27	2207151,08
260	393918,01	2207140,05
261	393922,8	2207128,59
262	393926,63	2207116,77
263	393930,16	2207101,19
264	393932,01	2207086,2
265	393932,11	2207061,33
266	393930,01	2206929,05
267	393928,71	2206847,63
268	393927,88	2206795,34
269	393927,71	2206784,32

Взам. инв. №	
Подп. и дата	
Инв. № подл.	

(14)	(15)	(16)	(17)		10.02.23
Изм.	Кол.уч.	Лист	№ док.	Подп.	Дата


Положение о размещении линейного объекта

Лист

70

270	393926,9	2206772,2
271	393925,19	2206759,9
272	393922,47	2206747,77
273	393916,67	2206730,04
274	393911,53	2206718,73
254	393906,95	2206710,81
275	393938,5	2206262,48
276	393944,82	2206140,96
277	393949,34	2206141,16
278	393946,26	2206198,52
279	393942,83	2206262,62
275	393938,5	2206262,48
280	393968,99	2206142
281	393971,88	2206123,03
282	393979,03	2206084,48
283	393981,94	2206070,23
284	393991,7	2206071,72
285	393997,24	2206075,03
286	394001,06	2206079,17
287	394003,74	2206084,38
288	394004,86	2206089,62
289	394001,79	2206143,4
280	393968,99	2206142
290	393987,04	2206032,58
291	393994,26	2205902,14
292	393999,33	2205900,13
293	394027,32	2205879,24
294	394042,49	2205867,91
295	394042,39	2205873,17
296	394037,18	2205875,78
297	394035,55	2205894,22
298	394031,62	2205957,81
299	394030,38	2205977,76
300	394029,55	2205989,95
301	394010,81	2205985,43
302	394009,78	2206003,52
303	394006,34	2206012,65
304	394001,85	2206019,86
305	393995,66	2206026,54
290	393987,04	2206032,58
306	394622,75	1389512,54
307	394661,42	1389548,89
308	394667,72	1389554,06
309	394698,32	1389579,18
310	394698,35	1389579,2
311	394681	1389591,63
312	394666,18	1389602,26

Взам. инв. №	
Подп. и дата	
Инв. № подл.	

(14)	(15)	(16)	(17)		10.02.23
Изм.	Кол.уч.	Лист	№ док.	Подп.	Дата


Положение о размещении линейного объекта

Лист

71

313	394637,41	1389622,9
314	394636,18	1389625,19
315	394653,65	1389639,54
316	394682,66	1389658,84
317	394696,08	1389667,64
318	394713,54	1389679,08
319	394781,6	1389725,16
320	394862,25	1389788,61
321	394918,12	1389834,89
322	394925,94	1389843,44
323	394935,8	1389851,61
324	394951,98	1389870,63
325	394953,1	1389874,12
326	395024,57	1389951,58
327	395077,68	1390011,58
328	395107,48	1390042,04
329	395279,18	1390225,32
330	395270,87	1390232,37
331	395518,27	1390511,09
332	395526,56	1390503,35
333	395553,83	1390532,94
334	395575,46	1390556,44
335	395629,76	1390657,11
336	395633,45	1390655,84
337	395663,55	1390642,77
338	395666,46	1390641,71
339	395687,82	1390629,97
340	395697,43	1390625,34
341	395692,55	1390615,29
342	395692,89	1390615,13
343	395701,53	1390633,46
344	395701,68	1390633,78
345	395699,1	1390634,92
346	395670,42	1390648,51
347	395670,2	1390648,45
348	395670,37	1390649,78
349	395636,17	1390665,49
350	395634,15	1390666,43
351	395664,85	1390731,56
352	395670,14	1390729,23
353	395676,72	1390744,2
354	395702,82	1390810,44
355	395742,96	1390912,39
356	395756,4	1390949,24
357	395757,69	1390955,12
358	395756,23	1390955,86
359	395762,2	1391007,32

Взам. инв. №	
Подп. и дата	
Инв. № подл.	

(14)	(15)	(16)	(17)		10.2023
Изм.	Кол.уч.	Лист	№ док.	Подп.	Дата

Положение о размещении линейного объекта

360	395762,26	1391008,05
361	395766,86	1391066,36
362	395763,4	1391131,21
363	395761,9	1391176,99
364	395753,42	1391286,54
365	395752,64	1391303,56
366	395730,67	1391313,44
367	395732,05	1391458,31
368	395712,48	1391503,35
369	395707,26	1391514,33
370	395699,22	1391530,17
371	395664,2	1391585,48
372	395663,87	1391612,67
373	395664,04	1391612,93
374	395669,72	1391621,93
375	395687,83	1391643,68
376	395702,59	1391659,19
377	395714,51	1391670,19
378	395716,46	1391671,99
379	395722,79	1391677,07
380	395738,04	1391694,29
381	395768,29	1391718,89
382	395778,76	1391729,68
383	395779,69	1391730,49
384	395793,35	1391710,24
385	395799,43	1391701,22
386	395801,69	1391697,86
387	395827,38	1391681,47
388	395831,04	1391676,18
389	395872,86	1391590,25
390	395893,97	1391601,1
391	395922,81	1391582,05
392	395928,48	1391568,87
393	395929,15	1391554,01
394	395914,48	1391544,45
395	395911,91	1391546,51
396	395909,03	1391548,83
397	395879,5	1391499,03
398	395885,22	1391468,95
399	395875,53	1391441,7
400	395890,7	1391436,08
401	395892,65	1391420,62
402	395891,59	1391420,82
403	395886,05	1391390,29
404	395879,85	1391389,7
405	395881,15	1391370,16
406	395897,07	1391371,36

Изм. № подл.	Подп. и дата	Взам. инв. №

(14)	(15)	(16)	(17)	10.2023
Изм.	Кол.уч.	Лист	№ док.	Подп.


Положение о размещении линейного объекта

Лист

73

407	395897,6	1391365,51
408	395906,53	1391208,15
409	395908,4	1391157,66
410	395900,01	1391157,77
411	395901,15	1391139,08
412	395903,5	1391090,86
413	395903,57	1391090,01
414	395903,76	1391088,37
415	395903,74	1391086
416	395903,77	1391085,55
417	395904,15	1391077,97
418	395904,58	1391074,94
419	395903,13	1391068,6
420	395902,31	1391059,16
421	395900,08	1391043,49
422	395909,49	1391039,23
423	395909,2	1391035,81
424	395908,82	1391031,3
425	395907,05	1391010,28
426	395901,96	1391012,7
427	395898,82	1391005,24
428	395898,52	1391002,15
429	395888,7	1390980,46
430	395888,76	1390975,91
431	395886,44	1390966,28
432	395885,3	1390962,47
433	395897,37	1390958,48
434	395896,82	1390955,68
435	395892,83	1390935,31
436	395891,76	1390929,81
437	395890,14	1390924,75
438	395874,49	1390875,82
439	395873,82	1390873,77
440	395865,44	1390877,59
441	395863,68	1390878,39
442	395861,16	1390872,43
443	395869,21	1390869,01
444	395839,31	1390786,51
445	395837,12	1390780,16
446	395821,51	1390743,97
447	395822,76	1390743,46
448	395822,35	1390742,45
449	395804,26	1390697,43
450	395791,19	1390703,86
451	395777,42	1390673,42
452	395767,1	1390649,35
453	395781,37	1390643,17

Взам. инв. №	
Подп. и дата	
Инв. № подл.	

(14)	(15)	(16)	(17)		10.02.23
Изм.	Кол.уч.	Лист	№ док.	Подп.	Дата


Положение о размещении линейного объекта

Лист

74

454	395768,25	1390614,52
455	395755,98	1390620,3
456	395742,34	1390591,75
457	395754,25	1390586,07
458	395746,94	1390571,7
459	395742,34	1390562,66
460	395738,24	1390554,61
461	395734,76	1390547,77
462	395732,98	1390544,29
463	395762,73	1390525,89
464	395761,18	1390518,5
465	395747,9	1390495,01
466	395734,6	1390499,84
467	395735,91	1390395,55
468	395678,25	1390367,77
469	395622,63	1390289,43
470	395612,85	1390296,37
471	395588,54	1390262,13
472	395580,17	1390260,71
473	395545,54	1390285,3
474	395543,82	1390303,84
475	395528,98	1390286,66
476	395531,15	1390286,92
477	395590,79	1390244,58
478	395586,41	1390238,42
479	395585,16	1390236,97
480	395530,54	1390176,65
481	395479,83	1390120,42
482	395472,81	1390112,51
483	395471,96	1390111,56
484	395436,6	1390071,68
485	395088,18	1389692,09
486	395072,06	1389673,97
487	394965,98	1389577,59
488	394947,35	1389560,35
489	394920,31	1389539,81
490	394915,65	1389539,21
491	394889,31	1389537,45
492	394871,41	1389524,3
493	394848,82	1389510,41
494	394883,48	1389512,36
495	394863,58	1389501,15
496	394845,88	1389491,07
497	394804,16	1389462,6
498	394763,18	1389434,29
499	394754,97	1389428,41
500	394738,51	1389415,46

Взам. инв. №	
Подп. и дата	
Инв. № подл.	

(14)	(15)	(16)	(17)		10.02.23
Изм.	Кол.уч.	Лист	№ док.	Подп.	Дата


Положение о размещении линейного объекта

Лист

75

501	394677,45	1389343,3
502	394619,7	1389391,16
503	394565,85	1389435,79
306	394622,75	1389512,54
504	394907,44	1392880,31
505	394910,83	1392934,5
506	394913,66	1393021,21
507	394927,19	1393021,11
508	394930,06	1393089,39
509	394917,95	1393089,77
510	394918,34	1393095,71
511	394930,48	1393093,96
512	394930,7	1393099,09
513	394930,26	1393100,73
514	394929,78	1393102,54
515	394929,78	1393106,03
516	394930,82	1393108,21
517	394931,19	1393109
518	394934,34	1393146,57
519	394937,5	1393184,22
520	394938,47	1393195,4
521	394942,73	1393244,34
522	394945,44	1393275,63
523	394945,91	1393281,32
524	394946,34	1393286,01
525	394949,89	1393319,76
526	394948,58	1393319,95
527	394949,35	1393333,32
528	394933,58	1393334,22
529	394935,16	1393358
530	394935,79	1393366,74
531	394953,75	1393365,84
532	394954,88	1393390,34
533	394954,97	1393392,44
534	394956,14	1393417,69
535	394956,97	1393435,55
536	394957,49	1393447,02
537	394957,8	1393456,12
538	394941,74	1393449,88
539	394949,58	1393567,46
540	394951,66	1393598,75
541	394954,26	1393598,72
542	394964,73	1393607,27
543	394966,19	1393631,86
544	394973,93	1393633,14
545	394974,8	1393633,28
546	394976,49	1393633,56

Взам. инв. №	
Подп. и дата	
Инв. № подл.	

(14)	(15)	(16)	(17)		10.02.23
Изм.	Кол.уч.	Лист	№ док.	Подп.	Дата


Положение о размещении линейного объекта

Лист

76

547	394996,49	1393636,88
548	395011,75	1393639,4
549	395015,8	1393640,07
550	395016,05	1393640,11
551	395020,1	1393640,78
552	395023,64	1393641,35
553	395023,78	1393645,65
554	395021,61	1393654,85
555	395025,32	1393664,93
556	395022,94	1393679,8
557	395036,71	1393680,45
558	395112,32	1393683,19
559	395107,39	1393632,14
560	395099,22	1393590,32
561	395092,58	1393420,8
562	395089,53	1393364,38
563	395088,58	1393346,6
564	395065,35	1393400,68
565	395057,32	1393404,94
566	395017,76	1393425,92
567	395017,66	1393424,29
568	395014,64	1393368,43
569	395012,43	1393327,5
570	395011,02	1393327,46
571	395009,26	1393303,67
572	395003,09	1393304,16
573	395000,52	1393277,89
574	394998,26	1393256,47
575	394997,24	1393219,05
576	395000,24	1393217,43
577	394997,57	1393180,14
578	395004,05	1393178,91
579	394996,6	1393056,55
580	394993,43	1393004,76
581	394991,89	1392975,6
582	394990,66	1392959,33
583	394988,66	1392926,39
584	394978,47	1392926,2
585	394978,53	1392850,13
586	394988,41	1392852,22
587	394992,54	1392853,14
588	394992,68	1392850,37
589	394988,57	1392850,11
590	394979,82	1392849,51
591	394986,08	1392814,33
592	394994,21	1392771,71
593	395001,46	1392773,98

Взам. инв. №	
Подп. и дата	
Инв. № подл.	

(14)	(15)	(16)	(17)		10.2023
Изм.	Кол.уч.	Лист	№ док.	Подп.	Дата


Положение о размещении линейного объекта

Лист

77

594	395009,67	1392735,96
595	395013,37	1392724,3
596	395024,22	1392689,94
597	395034,03	1392667,83
598	395045,95	1392647,18
599	395057,11	1392627,79
600	395083,38	1392582,21
601	395099,2	1392554,78
602	395102,49	1392556,19
603	395106,26	1392557,81
604	395128,68	1392567,37
605	395138,72	1392552,79
606	395123,37	1392534,72
607	395120,72	1392531,61
608	395117,52	1392527,83
609	395133,45	1392508,26
610	395180,05	1392451,04
611	395182,59	1392447,93
612	395193,32	1392434,73
613	395195,81	1392431,67
614	395209,54	1392415,49
615	395231,64	1392389,43
616	395232,81	1392388,04
617	395232,8	1392387,47
618	395233,28	1392387,49
619	395249,11	1392368,85
620	395257,98	1392358,39
621	395257,67	1392356,65
622	395258,88	1392356,91
623	395267,87	1392338,05
624	395272,21	1392330,34
625	395280,15	1392332,03
626	395298,25	1392310,49
627	395310,98	1392295,36
628	395315,39	1392290,09
629	395334,98	1392266,8
630	395362,76	1392233,73
631	395368,57	1392226,81
632	395375,05	1392219,07
633	395375,22	1392216,29
634	395376,36	1392214,54
635	395378,83	1392214,55
636	395385,13	1392207,03
637	395387,7	1392203,96
638	395390,14	1392201,05
639	395411,09	1392175,88
640	395410,81	1392170,13

Взам. инв. №	
Подп. и дата	
Инв. № подл.	

(14)	(15)	(16)	(17)		10.02.23
Изм.	Кол.уч.	Лист	№ док.	Подп.	Дата


Положение о размещении линейного объекта

Лист

78

641	395406,57	1392170,24
642	395420,06	1392149,6
643	395435,87	1392132,85
644	395440	1392140,68
645	395440,83	1392140,84
646	395477,71	1392097,37
647	395479,3	1392095,49
648	395489,41	1392083,58
649	395513,31	1392055,41
650	395519,8	1392047,78
651	395555,36	1392005,84
652	395611,52	1391938,81
653	395614,96	1391941,27
654	395613,54	1391960,16
655	395644,04	1391974,28
656	395647,64	1391991,19
657	395648,53	1392011,42
658	395669	1391986,97
659	395692,04	1391959,47
660	395729,63	1391914,6
661	395771,57	1391863,93
662	395780,86	1391852,71
663	395810,83	1391816,22
664	395871,19	1391735,59
665	395868,26	1391736,47
666	395852,13	1391744,86
667	395839,22	1391749,84
668	395829,63	1391753,76
669	395817,58	1391754,72
670	395804,68	1391753,48
671	395797,11	1391750,19
672	395788,16	1391748,22
673	395783,04	1391746,76
674	395776,99	1391740,9
675	395775,19	1391738,68
676	395765,48	1391726,6
677	395735,79	1391698,96
678	395720,39	1391687,78
679	395707,87	1391678,6
680	395704,3	1391683,1
681	395711,33	1391690
682	395699,26	1391704,58
683	395653,76	1391759,3
684	395458,3	1391994,28
685	395451,89	1392001,97
686	395359,46	1392113,1
687	395323,25	1392156,32

Взам. инв. №	
Подп. и дата	
Инв. № подл.	

(14)	(15)	(16)	(17)		10.2023
Изм.	Кол.уч.	Лист	№ док.	Подп.	Дата


Положение о размещении линейного объекта

Лист

79

688	395320,67	1392159,41
689	395217,67	1392282,38
690	395227,99	1392291,25
691	395224,03	1392296,02
692	395213,58	1392287,24
693	395173,7	1392335,31
694	395150,42	1392362,46
695	395143,09	1392373,35
696	395132,78	1392384,8
697	395116,09	1392405,39
698	395096,14	1392429,17
699	395102,25	1392435,45
700	395097,64	1392441,16
701	395095,54	1392439,93
702	395078,14	1392461,1
703	395061,3	1392481,61
704	395056,03	1392476,83
705	395047,12	1392489,14
706	395055,37	1392496,68
707	395049,3	1392504,64
708	395041,21	1392497,34
709	395024,41	1392523
710	395031,07	1392528,54
711	395009,05	1392562,04
712	394992,03	1392592,22
713	394979,08	1392592,54
714	394956,5	1392592,21
715	394955,44	1392595,78
716	394933,34	1392595,96
717	394933,43	1392599,92
718	394933,76	1392614,87
719	394944,53	1392616,57
720	394948,48	1392617,2
721	394957,39	1392618,62
722	394966,72	1392620,11
723	394965,48	1392623,06
724	394963,94	1392626,75
725	394950,3	1392659,29
726	394941,09	1392688,4
727	394931,97	1392717,17
728	394923,84	1392754,43
729	394919,55	1392770,42
730	394918,23	1392777,27
731	394911,91	1392811,39
732	394910,8	1392827,72
733	394907,55	1392878,75
504	394907,44	1392880,31

Взам. инв. №	
Подп. и дата	
Инв. № подл.	

(14)	(15)	(16)	(17)		10.02.23
Изм.	Кол.уч.	Лист	№ док.	Подп.	Дата


Положение о размещении линейного объекта

Лист

80

734	394943,84	2202834,67
735	394947,57	2202842,41
736	394963,29	2202858,36
737	394947,74	2202878,82
738	394945,86	2202881,18
739	394963,45	2202893,73
740	394987,11	2202912,63
741	394996,02	2202919,76
742	395006,43	2202926,02
743	395008,49	2202923,47
744	395021,17	2202905,68
745	395026,37	2202908,87
746	395052,69	2202921,89
747	395062,66	2202925,66
748	395071,47	2202928,13
749	395075,77	2202928,93
750	395080,82	2202928,83
751	395090,25	2202927,41
752	395111,63	2202920,58
753	395117,45	2202917,7
754	395123,09	2202912,51
755	395129,15	2202901,6
756	395131,13	2202893,91
757	395131,24	2202888,93
758	395129,8	2202874,21
759	395126,44	2202853,09
760	395121,2	2202809,99
761	395124,46	2202784,36
762	395134,24	2202762,44
763	395172,02	2202704,42
764	395200,35	2202645,37
765	395225,31	2202570,5
766	395243,87	2202500,95
767	395250,72	2202433,02
768	395251,95	2202408,62
769	395251,27	2202368,26
770	395256,86	2202362,74
771	395273,07	2202345,66
772	395313,44	2202303,11
773	395319,74	2202296,46
774	395318,55	2202285,39
775	395297,87	2202204
776	395284,96	2202157,1
777	395247,34	2201997,71
778	395238,55	2201952,28
779	395239,74	2201916,58
780	395243,13	2201837,15

Взам. инв. №	
Подп. и дата	
Инв. № подл.	

(14)	(15)	(16)	(17)		10.02.23
Изм.	Кол.уч.	Лист	№ док.	Подп.	Дата

Положение о размещении линейного объекта

Лист

81

781	395243	2201808,96
782	395226,02	2201852,74
783	395201,18	2201916,82
784	395192,62	2201938,89
785	395182,51	2201964,96
786	395175,71	2202011,47
787	395174	2202013,46
788	395163,31	2201958,24
789	395164,79	2201913,73
790	395168,12	2201835,72
791	395167,86	2201779,35
792	395218,12	2201637,66
793	395249,21	2201580,13
794	395243,99	2201568,16
795	395238,78	2201556,2
796	395264,34	2201513,69
797	395277,62	2201489,37
798	395295,28	2201475,81
799	395315,77	2201460,08
800	395431,47	2201249,69
801	395424,7	2201275,78
802	395409,94	2201332,97
803	395398,96	2201379,81
804	395381,85	2201452,84
805	395375,68	2201468,54
806	395371,4	2201479,32
807	395353,06	2201526,01
808	395373,91	2201510
809	395551,36	2201187,31
810	395573,72	2201145,22
811	395603,23	2201083,86
812	395653,83	2200966,32
813	395680,93	2200871,89
814	395690,85	2200818,98
815	395692,66	2200806,42
816	395867,22	2200790,66
817	395899,55	2201087,93
818	395886,8	2201089
819	395894,59	2201166,38
820	395895,85	2201178,91
821	395904,22	2201160,74
822	395916,57	2201131,65
823	395933,98	2201093,15
824	395943,56	2201071,99
825	395963,08	2201027,16
826	395967,06	2201015,1
827	395982,42	2201156,25

Изм. № подл.	Подп. и дата	Взам. инв. №
--------------	--------------	--------------

(14)	(15)	(16)	(17)	10.2023
Изм.	Кол.уч.	Лист	№ док.	Подп.


Положение о размещении линейного объекта

Лист

82

828	395969,06	2201157,37
829	395969,21	2201158,86
830	395970,18	2201168,48
831	395974,88	2201168,53
832	395974,57	2201187,24
833	395976,18	2201224,39
834	395980,77	2201270,11
835	395981,88	2201270,03
836	395984,2	2201293,39
837	395986,23	2201309,59
838	395991,44	2201337,07
839	395992,13	2201340,69
840	395988,97	2201341,49
841	395989,63	2201347,76
842	395990,01	2201351,33
843	395994,01	2201350,65
844	395994,29	2201352,4
845	395994,75	2201355,38
846	395998,22	2201377,66
847	395999,09	2201383,64
848	396001,83	2201400,16
849	396002,88	2201406,49
850	396005,25	2201420,82
851	395996,94	2201421,73
852	395996,9	2201462,98
853	396008,62	2201461,32
854	396009,15	2201480,32
855	396009,29	2201485,49
856	396003,1	2201485,68
857	396004,65	2201500,27
858	396021,89	2201494,15
859	396030,57	2201490,87
860	396032,59	2201490,1
861	396032,97	2201494,12
862	396025,77	2201503,42
863	396032,41	2201553,01
864	396036,39	2201552,3
865	396039,22	2201551,8
866	396039,65	2201555,88
867	396036,77	2201556,36
868	396028,98	2201557,68
869	396052,06	2201711,9
870	396033,24	2201715,24
871	396035,7	2201730,58
872	396053,49	2201727,44
873	396053,72	2201728,8
874	396056,91	2201747,8

Взам. инв. №	
Подп. и дата	
Инв. № подл.	

(14)	(15)	(16)	(17)		10.2023
Изм.	Кол.уч.	Лист	№ док.	Подп.	Дата


Положение о размещении линейного объекта

Лист

83

875	396060,23	2201767,55
876	396060,58	2201769,65
877	396062,77	2201769,45
878	396066,91	2201792,78
879	396065,4	2201792,99
880	396061,58	2201793,65
881	396099,95	2202030,13
882	396085,28	2202032,54
883	396087,64	2202047,1
884	396064,86	2202050,77
885	396081,98	2202154,78
886	396082,32	2202159,08
887	396084,5	2202171
888	396106,18	2202167,05
889	396109,02	2202185,45
890	396109,15	2202186,04
891	396110,6	2202185,93
892	396110,94	2202190,67
893	396110,14	2202190,72
894	396113,26	2202205,51
895	396115,96	2202219,5
896	396116,71	2202224,55
897	396118,59	2202237,23
898	396119,17	2202241,19
899	396121,25	2202255,23
900	396127,63	2202254,11
901	396135,42	2202261,54
902	396135,85	2202263,99
903	396137,24	2202272,36
904	396138,23	2202272,3
905	396140,85	2202273,97
906	396142,58	2202278,01
907	396145,49	2202277,59
908	396147,51	2202277,3
909	396150,01	2202293,15
910	396150,33	2202295,18
911	396152,68	2202310,13
912	396153,41	2202314,12
913	396161,86	2202369
914	396162,32	2202372,55
915	396169,63	2202415,66
916	396168,74	2202415,88
917	396156,76	2202419,05
918	396152,55	2202420,16
919	396148,65	2202421,04
920	396150,5	2202429,89
921	396152,94	2202441,56


Изм. № подл.	Подп. и дата	Взам. инв. №

(14)	(15)	(16)	(17)		10.02.23
Изм.	Кол.уч.	Лист	№ док.	Подп.	Дата

Положение о размещении линейного объекта

922	396178,99	2202441,76
923	396181,28	2202467,18
924	396181,17	2202467,93
925	396182,08	2202473,89
926	396183,14	2202474,46
927	396189,71	2202508,57
928	396194,65	2202537,69
929	396196,11	2202552,92
930	396197,96	2202565,12
931	396199,15	2202573,43
932	396198,69	2202573,46
933	396199,8	2202581,89
934	396199,94	2202582,95
935	396201,19	2202589,8
936	396204,92	2202610,51
937	396210,27	2202637,1
938	396213,11	2202654,76
939	396213,88	2202659,56
940	396214,37	2202662,16
941	396218,96	2202688,19
942	396225,4	2202724,92
943	396229,4	2202752,06
944	396231,35	2202766,27
945	396231,69	2202769,87
946	396234,07	2202785,31
947	396238,28	2202824,69
948	396239,44	2202852,66
949	396239,45	2202855,59
950	396240,01	2202892,57
951	396241,32	2202922,98
952	396241,8	2202927,18
953	396244,3	2202959,22
954	396244,96	2202972,01
955	396245,02	2202973,22
956	396245,52	2202982,86
957	396244,34	2202983,07
958	396244,37	2202984,19
959	396244,45	2202990,1
960	396244,64	2202995,27
961	396246,13	2202995,16
962	396247,38	2203034,9
963	396245,17	2203035,08
964	396245,41	2203045,97
965	396245,54	2203048,91
966	396245,66	2203050,61
967	396246,26	2203059,83
968	396247,29	2203074,48

Взам. инв. №	
Подп. и дата	
Инв. № подл.	

(14)	(15)	(16)	(17)		10.02.23
Изм.	Кол.уч.	Лист	№ док.	Подп.	Дата


Положение о размещении линейного объекта

Лист

85

969	396247,72	2203094,98
970	396242,18	2203094,55
971	396242,15	2203095,73
972	396241,81	2203101,13
973	396241,33	2203109,11
974	396233,7	2203108,48
975	396233,61	2203110,28
976	396224,49	2203110,69
977	396223,15	2203110,75
978	396222,01	2203121,14
979	396221,79	2203123,14
980	396221,61	2203124,77
981	396243,94	2203132,84
982	396244,91	2203135,85
983	396242,56	2203149,79
984	396239,47	2203164,15
985	396237,3	2203171,71
986	396235,3	2203181,26
987	396232,3	2203195,09
988	396231,62	2203198,3
989	396227,89	2203217,14
990	396224,34	2203231,57
991	396221,53	2203240,72
992	396220,78	2203245,03
993	396220,61	2203246,15
994	396214,22	2203274,56
995	396213,78	2203276,84
996	396211,37	2203288,39
997	396208,2	2203302,31
998	396206,1	2203309,65
999	396203,01	2203322,92
1000	396196,97	2203348,16
1001	396193,63	2203359,22
1002	396193,17	2203362,99
1003	396189,99	2203377,69
1004	396188,58	2203383,47
1005	396187,53	2203387,8
1006	396186,86	2203389,13
1007	396182,28	2203408,83
1008	396181,08	2203413,38
1009	396177,75	2203428,4
1010	396172,89	2203450,13
1011	396169,01	2203465,01
1012	396170,29	2203465,35
1013	396169,79	2203467,17
1014	396168,64	2203466,84
1015	396167,37	2203473,56

Взам. инв. №	
Подп. и дата	
Инв. № подл.	

(14)	(15)	(16)	(17)		10.02.23
Изм.	Кол.уч.	Лист	№ док.	Подп.	Дата

Положение о размещении линейного объекта

Лист

86

1016	396163,42	2203488,7
1017	396162,06	2203493,24
1018	396159,9	2203503,47
1019	396155,67	2203519,88
1020	396154,82	2203523,28
1021	396153,57	2203523
1022	396147,84	2203538,94
1023	396137,72	2203546,17
1024	396099,17	2203560,96
1025	396086,31	2203566,17
1026	396084,1	2203567,07
1027	396083,82	2203567,78
1028	396083,08	2203569,68
1029	396068,16	2203576,78
1030	396056,43	2203566,19
1031	396053,07	2203563,66
1032	396051,7	2203562,57
1033	396050	2203563,26
1034	396048,29	2203563,89
1035	396046,4	2203564,55
1036	396040,42	2203566,65
1037	396036,33	2203568,09
1038	396042,08	2203575,81
1039	396011,5	2203597,8
1040	396008,85	2203594,16
1041	395998,95	2203600,76
1042	395981,2	2203608,49
1043	395963,71	2203612,9
1044	395960,62	2203606,7
1045	395953,18	2203609,82
1046	395934,96	2203618,81
1047	395885,22	2203630,95
1048	395882,23	2203626,05
1049	395838,39	2203642,91
1050	395802,53	2203654,91
1051	395804,05	2203657,82
1052	395804,17	2203658,9
1053	395799,81	2203660,72
1054	395795,92	2203662,13
1055	395774,11	2203668,14
1056	395734,77	2203682,85
1057	395732,48	2203674,41
1058	395707,35	2203679,53
1059	395689,04	2203683,28
1060	395649,75	2203691,32
1061	395651,73	2203697,84
1062	395603,42	2203704,67

Взам. инв. №	
Подп. и дата	
Инв. № подл.	

(14)	(15)	(16)	(17)	10.02.2023	
Изм.	Кол.уч.	Лист	№ док.	Подп.	Дата


Положение о размещении линейного объекта

Лист

87

1063	395612,38	2203725,5
1064	395632,27	2203759,82
1065	395648,41	2203756,92
1066	395678,49	2203750,76
1067	395688,11	2203742,61
1068	395693,11	2203747,77
1069	395701,4	2203744,4
1070	395710,99	2203739,36
1071	395714,94	2203737,28
1072	395726,01	2203735,21
1073	395729,77	2203738,84
1074	395741,58	2203730,66
1075	395739,57	2203726,54
1076	395748,32	2203720,3
1077	395770,81	2203713,17
1078	395823,47	2203696,57
1079	395822,06	2203692,43
1080	395840,48	2203685,49
1081	395840,61	2203685,82
1082	395843,53	2203684,7
1083	395846,49	2203683,57
1084	395862,48	2203676,51
1085	395866,41	2203686,32
1086	395869,88	2203685,02
1087	395867,91	2203680,28
1088	395866,8	2203677,56
1089	395870,03	2203676,3
1090	395886,05	2203670,28
1091	395889,2	2203672,84
1092	395889,98	2203672,08
1093	395896,2	2203668,94
1094	395896,53	2203668,77
1095	395897,57	2203668,25
1096	395901,79	2203666,14
1097	395907,83	2203663,91
1098	395910,29	2203662,97
1099	395912,85	2203666,98
1100	395931,57	2203656,64
1101	395934,55	2203662,9
1102	395935,61	2203665,14
1103	395940,73	2203662,47
1104	395943,67	2203663,48
1105	395946,74	2203661,72
1106	395948,7	2203660,8
1107	395949,69	2203660,34
1108	395953,66	2203658,5
1109	395958,21	2203656,36

Взам. инв. №	
Подп. и дата	
Инв. № подл.	

(14)	(15)	(16)	(17)		10.02.23
Изм.	Кол.уч.	Лист	№ док.	Подп.	Дата


Положение о размещении линейного объекта

Лист

88

1110	395977,83	2203647,22
1111	395979,86	2203646,26
1112	395999,9	2203637,16
1113	396015,21	2203630,68
1114	396015,57	2203630,53
1115	396020,25	2203628,55
1116	396021,67	2203631,83
1117	396022,33	2203631,53
1118	396038,98	2203623,89
1119	396039,12	2203624,27
1120	396042,68	2203622,29
1121	396072,86	2203608,31
1122	396073,07	2203608,56
1123	396081,81	2203619,77
1124	396087,78	2203617,64
1125	396090,27	2203616,75
1126	396093,06	2203615,5
1127	396085,2	2203605,04
1128	396080,37	2203598,61
1129	396078,86	2203596,6
1130	396080,02	2203596,01
1131	396103,75	2203584,32
1132	396105,63	2203584,33
1133	396113,47	2203584,42
1134	396122,74	2203588,16
1135	396134,34	2203593,82
1136	396136,68	2203594,95
1137	396139,64	2203602,05
1138	396160,84	2203603,6
1139	396164,75	2203598,62
1140	396167,95	2203594,52
1141	396170,19	2203591,66
1142	396171,07	2203590,93
1143	396172,48	2203585,73
1144	396174,48	2203576,07
1145	396179,31	2203556,03
1146	396182,34	2203542,88
1147	396183,6	2203537,5
1148	396185,59	2203528,71
1149	396195,96	2203475,45
1150	396197,55	2203472,37
1151	396201,77	2203448,57
1152	396203,49	2203440,09
1153	396206,72	2203424,37
1154	396207,21	2203421,42
1155	396208,04	2203417,03
1156	396209,69	2203408,1

Изм. № подл.	Подп. и дата	Взам. инв. №

(14)	(15)	(16)	(17)		10.02.23
Изм.	Кол.уч.	Лист	№ док.	Подп.	Дата

Положение о размещении линейного объекта

Лист

89

1157	396213	2203391,8
1158	396213,92	2203386,96
1159	396215,89	2203376,48
1160	396216,63	2203372,08
1161	396219,32	2203360,82
1162	396220,02	2203357,28
1163	396223,54	2203335,77
1164	396226,08	2203325,54
1165	396231,48	2203300,95
1166	396236,68	2203276,46
1167	396239,49	2203265,21
1168	396239,45	2203264,21
1169	396253,34	2203206,23
1170	396256,39	2203195,05
1171	396260,48	2203181,04
1172	396264,8	2203180,45
1173	396275,96	2203186,88
1174	396276,24	2203185,55
1175	396277,97	2203175,5
1176	396278,03	2203175,2
1177	396271,68	2203171,41
1178	396266,36	2203168,23
1179	396267,37	2203160,8
1180	396267,57	2203159,33
1181	396268,56	2203152,06
1182	396270,77	2203152,54
1183	396274,76	2203153,4
1184	396281,55	2203154,85
1185	396282,15	2203151,35
1186	396282,57	2203149,02
1187	396284,72	2203136,36
1188	396276,88	2203136,37
1189	396276,42	2203121,38
1190	396276,08	2203110,29
1191	396276,07	2203110,11
1192	396275,33	2203093,88
1193	396274,55	2203070,52
1194	396273,91	2203046,67
1195	396277,83	2203046,44
1196	396277,48	2203023,13
1197	396277,12	2203010,06
1198	396276,99	2203008,98
1199	396276,48	2203004,76
1200	396275,92	2203000,09
1201	396273,54	2203000,37
1202	396272,85	2202995,02
1203	396275,28	2202994,73

Взам. инв. №

Подп. и дата

Инв. № подл.

(14)	(15)	(16)	(17)	10.02.23
Изм.	Кол.уч.	Лист	№ док.	Подп.


Положение о размещении линейного объекта

Лист

90

1204	396274,44	2202987,75
1205	396283,06	2202986,68
1206	396287,15	2202985,22
1207	396287,04	2202982,28
1208	396286,98	2202979,32
1209	396286,96	2202978,08
1210	396286,83	2202971,15
1211	396284,98	2202971,58
1212	396279,49	2202946,42
1213	396278,49	2202938,56
1214	396279,17	2202933,94
1215	396281,78	2202931,51
1216	396275,53	2202900,66
1217	396274,39	2202894,57
1218	396273,85	2202891,68
1219	396276,59	2202891,04
1220	396276,46	2202889,51
1221	396275,03	2202872,3
1222	396274,38	2202864,49
1223	396272,72	2202844,93
1224	396271,81	2202834,14
1225	396271,28	2202827,94
1226	396259,23	2202685,9
1227	396257,88	2202677,64
1228	396255,16	2202660,97
1229	396254,52	2202657,02
1230	396226,67	2202485,85
1231	396223,67	2202467,39
1232	396217,7	2202465,75
1233	396220,89	2202454,14
1234	396222,88	2202454,74
1235	396222,15	2202446,98
1236	396220,7	2202442,02
1237	396219,39	2202437,53
1238	396214,77	2202435,84
1239	396208,68	2202409,52
1240	396207,75	2202405,5
1241	396205,98	2202397,8
1242	396203,65	2202389,4
1243	396203,28	2202386,74
1244	396202,57	2202381,64
1245	396201,95	2202377,15
1246	396204,55	2202375,85
1247	396203,9	2202372,6
1248	396203,43	2202370,31
1249	396197,52	2202371,14
1250	396197,03	2202367,67

Изм. № подл.	Подп. и дата	Взам. инв. №

(14)	(15)	(16)	(17)		10.02.23
Изм.	Кол.уч.	Лист	№ док.	Подп.	Дата


Положение о размещении линейного объекта

Лист

91

1251	396196,52	2202362,35
1252	396195,64	2202356,2
1253	396199,51	2202355,62
1254	396199,1	2202352,76
1255	396200,28	2202352,58
1256	396198,16	2202340,7
1257	396197,8	2202338,27
1258	396194,94	2202338,7
1259	396194,18	2202333,67
1260	396197,05	2202333,23
1261	396194,64	2202317,04
1262	396193,16	2202317,37
1263	396191,99	2202310,61
1264	396193,64	2202310,25
1265	396191,59	2202296,49
1266	396188,6	2202296,78
1267	396188,51	2202296,08
1268	396187,75	2202289,35
1269	396187,05	2202283,83
1270	396186,04	2202277,28
1271	396182,49	2202254,12
1272	396185,59	2202253,12
1273	396185,02	2202248,94
1274	396178,38	2202204,14
1275	396158,69	2202081,05
1276	396152	2202034,21
1277	396139,54	2201957,86
1278	396131,67	2201912,55
1279	396122,78	2201867,96
1280	396118,35	2201841,7
1281	396109,91	2201789,26
1282	396104,23	2201752,77
1283	396103,49	2201748,66
1284	396098,02	2201749,37
1285	396095,9	2201730,01
1286	396100,05	2201729,57
1287	396098,62	2201721,67
1288	396095,13	2201722,09
1289	396086,9	2201673,09
1290	396090,7	2201672,58
1291	396088,26	2201656,03
1292	396088,16	2201655,35
1293	396084,41	2201655,6
1294	396075,88	2201595,06
1295	396079,71	2201594,83
1296	396079,17	2201590,27
1297	396077,72	2201577,94


Изм. № подл.	Подп. и дата	Взам. инв. №

(14)	(15)	(16)	(17)		10.02.23
Изм.	Кол.уч.	Лист	№ док.	Подп.	Дата

Положение о размещении линейного объекта

1298	396076,75	2201570,14
1299	396077,89	2201568,22
1300	396079,66	2201566,52
1301	396081,73	2201565,42
1302	396084,04	2201564,92
1303	396083,16	2201552,83
1304	396082,34	2201552,86
1305	396081,01	2201552,54
1306	396079,68	2201552,06
1307	396078,39	2201551,36
1308	396076,48	2201550,04
1309	396074,42	2201547,78
1310	396071,59	2201522,87
1311	396071,12	2201518,8
1312	396069,25	2201502,5
1313	396067,03	2201481,56
1314	396062,4	2201434,1
1315	396061,62	2201426,05
1316	396060,18	2201411,13
1317	396055,51	2201411,76
1318	396051,27	2201385,47
1319	396057,62	2201384,58
1320	396056,88	2201376,97
1321	396033,15	2201154,9
1322	396046,28	2201170,03
1323	396108,77	2201226,77
1324	396117,06	2201234,3
1325	396107,67	2201146,43
1326	396104,25	2201113,59
1327	396103,5	2201106,38
1328	396100,55	2201078
1329	396099,69	2201069,91
1330	396113,35	2201068,81
1331	396103,94	2200984,59
1332	396093,27	2200889,6
1333	396083,19	2200789,42
1334	396069,95	2200790,46
1335	396065,62	2200747,41
1336	396060,91	2200709,38
1337	396052,03	2200623,28
1338	396045,28	2200560,53
1339	396038,85	2200496,41
1340	396036,16	2200469,16
1341	396027,85	2200391,55
1342	396023,53	2200348,49
1343	396006,6	2200187,23
1344	395996,19	2200090,5

Изм. № подл.	Подп. и дата	Взам. инв. №

(14)	(15)	(16)	(17)		10.2023
Изм.	Кол.уч.	Лист	№ док.	Подп.	Дата


Положение о размещении линейного объекта

Лист

93

1345	395983,37	2200087,82
1346	395952,25	2199775,95
1347	395941,24	2199676,18
1348	395930,55	2199577,14
1349	395926,41	2199536,53
1350	395912,88	2199408,33
1351	395909,56	2199377,75
1352	395898,48	2199278,9
1353	395895,6	2199249,26
1354	395878,34	2199079,86
1355	395867,86	2198980,62
1356	395847,88	2198781,86
1357	395837,87	2198682,23
1358	395827,57	2198582,67
1359	395817,34	2198482,85
1360	395808,45	2198402,58
1361	395819,76	2198394,82
1362	395809,95	2198301,99
1363	395782,9	2198047,05
1364	395771,82	2197941,34
1365	395759,84	2197834,11
1366	395755,88	2197793,55
1367	395749,77	2197741,43
1368	395747,23	2197714,14
1369	395743,33	2197672,59
1370	395736,96	2197614,96
1371	395732,18	2197568,88
1372	395722,73	2197548,27
1373	395730,87	2197371,1
1374	395732,29	2197330,06
1375	395730,19	2197261,92
1376	395718,45	2197137,1
1377	395714,83	2197087,73
1378	395641,02	2197106,73
1379	395638,19	2197107,43
1380	395607,03	2197094,33
1381	395589,12	2196927,46
1382	395587,03	2196897,62
1383	395582,37	2196900,88
1384	395577,29	2196907,01
1385	395574,21	2196913,41
1386	395569,91	2196910,84
1387	395566,55	2196899,3
1388	395563,75	2196879,13
1389	395559,32	2196847,31
1390	395559,2	2196846,35
1391	395558,71	2196842,12

Взам. инв. №	
Подп. и дата	
Инв. № подл.	

(14)	(15)	(16)	(17)		10.02.23
Изм.	Кол.уч.	Лист	№ док.	Подп.	Дата


Положение о размещении линейного объекта

Лист

94

1392	395557,73	2196833,72
1393	395556,71	2196829,55
1394	395573,33	2196828,55
1395	395580,64	2196828,11
1396	395558,96	2196741,25
1397	395553,88	2196691,84
1398	395546,93	2196624,2
1399	395545,31	2196624,52
1400	395544,43	2196619,85
1401	395546,5	2196619,46
1402	395538,61	2196534,47
1403	395525,6	2196518,21
1404	395517,34	2196479,41
1405	395520,95	2196417,79
1406	395520,26	2196410,29
1407	395519,11	2196397,84
1408	395510,75	2196307,59
1409	395508,91	2196269,35
1410	395505,94	2196221,79
1411	395502,7	2196194,8
1412	395497,21	2196167,95
1413	395484,5	2196145,69
1414	395481,19	2196107,61
1415	395489,53	2196094,99
1416	395483,24	2196036,06
1417	395481,23	2196029,97
1418	395477,57	2195990,5
1419	395478,35	2195967,93
1420	395477,05	2195950,24
1421	395468,62	2195878,92
1422	395455,07	2195862,74
1423	395449,82	2195834,76
1424	395459,51	2195803,67
1425	395449,33	2195700,87
1426	395430,89	2195664,6
1427	395418,71	2195541,57
1428	395429,26	2195510,09
1429	395429,72	2195508,71
1430	395430,68	2195505,87
1431	395433,7	2195496,97
1432	395440,11	2195502,23
1433	395441,99	2195503,78
1434	395444,55	2195505,88
1435	395446,57	2195508,76
1436	395464,45	2195534,31
1437	395492,13	2195580,56
1438	395494,18	2195603,24

Взам. инв. №	
Подп. и дата	
Инв. № подл.	

(14)	(15)	(16)	(17)		10.02.23
Изм.	Кол.уч.	Лист	№ док.	Подп.	Дата


Положение о размещении линейного объекта

Лист

95

1439	395496,45	2195628,11
1440	395532,62	2195669,02
1441	395503,69	2195387,13
1442	395537,48	2195383,83
1443	395518,06	2195123,28
1444	395514,6	2195076,82
1445	395504,32	2194938,68
1446	395451,7	2194941,38
1447	395409,52	2194508,71
1448	395407,05	2194436,45
1449	395403,8	2194379,87
1450	395393,34	2194211,17
1451	395391,01	2194143,25
1452	395388,08	2194072,99
1453	395386,37	2194003,33
1454	395382,51	2193852,08
1455	395379,66	2193736,42
1456	395377,84	2193644,29
1457	395376,87	2193612,96
1458	395374,93	2193544,5
1459	395374,39	2193484,85
1460	395298,76	2193478,04
1461	395292,43	2193477,47
1462	395295,42	2193462,77
1463	395292,13	2193452,54
1464	395294,69	2193443,44
1465	395294,76	2193439,16
1466	395291,24	2193438,44
1467	395287,22	2193437,6
1468	395286,98	2193437,55
1469	395282,95	2193436,71
1470	395267,8	2193433,54
1471	395247,97	2193429,39
1472	395246,29	2193429,03
1473	395245,44	2193428,86
1474	395247,4	2193481,34
1475	395247,8	2193492,04
1476	395238,33	2193491,47
1477	395235,15	2193491,25
1478	395235,21	2193494,35
1479	395235,34	2193501,19
1480	395235,38	2193503,42
1481	395235,46	2193507,38
1482	395236,5	2193562,94
1483	395237,66	2193608,45
1484	395238,99	2193651,7
1485	395239,32	2193683,56

Взам. инв. №	
Подп. и дата	
Инв. № подл.	

(14)	(15)	(16)	(17)		10.02.23
Изм.	Кол.уч.	Лист	№ док.	Подп.	Дата


Положение о размещении линейного объекта

Лист

96

1486	395240,21	2193729,59
1487	395241,98	2193729,61
1488	395241,93	2193735,31
1489	395241,48	2193773,07
1490	395241,98	2193789,58
1491	395242,07	2193795,56
1492	395242,13	2193799,5
1493	395242,47	2193820,55
1494	395243,64	2193865,33
1495	395244,3	2193893,48
1496	395245,46	2193946,46
1497	395246,3	2193980,33
1498	395246,52	2193986,92
1499	395247,35	2194011,87
1500	395247,42	2194014,17
1501	395248,12	2194035,11
1502	395248,52	2194051,94
1503	395248,59	2194055,16
1504	395248,78	2194063,21
1505	395249,4	2194087,61
1506	395249,48	2194090,45
1507	395249,94	2194108,61
1508	395250,08	2194115,97
1509	395250,62	2194144,94
1510	395250,94	2194161,89
1511	395251,62	2194190,06
1512	395251,88	2194200,53
1513	395252,04	2194207,15
1514	395260,3	2194211,85
1515	395262,65	2194214,64
1516	395263,54	2194257,55
1517	395259,83	2194267,37
1518	395261,25	2194296,36
1519	395255,84	2194297,08
1520	395255,24	2194297,14
1521	395258,09	2194364,54
1522	395258,62	2194377,08
1523	395260,8	2194405,79
1524	395263,03	2194405,49
1525	395263,95	2194405,37
1526	395265,75	2194415
1527	395261,55	2194415,69
1528	395263,02	2194433,2
1529	395267,82	2194432,79
1530	395273,52	2194493,48
1531	395267,92	2194493,97
1532	395272,32	2194544,09

Взам. инв. №	
Подп. и дата	
Инв. № подл.	

(14)	(15)	(16)	(17)		10.02.23
Изм.	Кол.уч.	Лист	№ док.	Подп.	Дата

Положение о размещении линейного объекта

Лист

97

1533	395274,27	2194564,9
1534	395240,24	2194567,6
1535	395241,56	2194582,67
1536	395244,49	2194582,96
1537	395245,5	2194602,97
1538	395243,33	2194602,88
1539	395247,54	2194650,94
1540	395282,04	2194647,44
1541	395287,11	2194700,86
1542	395297,42	2194802,71
1543	395298,38	2194802,48
1544	395300,47	2194819,74
1545	395301,62	2194829,69
1546	395303,31	2194844,05
1547	395301,68	2194844,03
1548	395302,41	2194851,03
1549	395302,84	2194855,14
1550	395303,1	2194857,53
1551	395304,12	2194867,28
1552	395304,59	2194871,86
1553	395306,54	2194890,51
1554	395309,62	2194922,9
1555	395306,84	2194924,91
1556	395297,02	2194928,33
1557	395302,6	2194974,68
1558	395315,92	2194987,51
1559	395318,32	2195010,98
1560	395320,48	2195031,99
1561	395320,98	2195036,9
1562	395323,21	2195060,24
1563	395323,49	2195063,15
1564	395324,58	2195074,62
1565	395331,67	2195148,8
1566	395334,31	2195176,46
1567	395298,61	2195178,99
1568	395302,63	2195217,21
1569	395305,02	2195240,53
1570	395307,92	2195268,71
1571	395314,44	2195332,27
1572	395348,7	2195328,63
1573	395365,55	2195508,74
1574	395369,41	2195507,61
1575	395371,39	2195511,7
1576	395374,24	2195517,55
1577	395380,05	2195529,51
1578	395382,56	2195534,7
1579	395389,31	2195565,51

Взам. инв. №

Подп. и дата

Инв. № подл.

(14)	(15)	(16)	(17)	10.2023
Изм.	Кол.уч.	Лист	№ док.	Подп.


Положение о размещении линейного объекта

Лист

98

1580	395397,47	2195654,58
1581	395392,03	2195681,81
1582	395392,03	2195702,04
1583	395399,97	2195793,99
1584	395408,32	2195866,3
1585	395419,7	2195889,34
1586	395424,7	2195933,84
1587	395418,98	2195949,12
1588	395426,51	2196014,74
1589	395439,79	2196163,37
1590	395450,39	2196174,31
1591	395455,39	2196207,7
1592	395447,71	2196236,69
1593	395458,6	2196353,76
1594	395462,99	2196391,32
1595	395463,5	2196395,7
1596	395464,16	2196401,32
1597	395464,97	2196408,23
1598	395468,85	2196441,39
1599	395470,18	2196452,72
1600	395479,93	2196536,04
1601	395502,38	2196614,43
1602	395504,25	2196654,46
1603	395491,7	2196671,73
1604	395486,51	2196667,68
1605	395484,08	2196662,74
1606	395504,33	2196850,76
1607	395509,24	2196844,66
1608	395510,03	2196797,81
1609	395513,83	2196797,32
1610	395516,35	2196797
1611	395518,67	2196814,88
1612	395529,53	2196878,56
1613	395539,38	2196964,1
1614	395535,35	2196963,8
1615	395531,86	2196963,54
1616	395526,67	2196919,26
1617	395511,55	2196917,72
1618	395540,19	2197183,5
1619	395536,91	2197193,97
1620	395536,43	2197204,29
1621	395544,84	2197252,83
1622	395543,93	2197282,99
1623	395536,72	2197385,25
1624	395520,08	2197555,12
1625	395516,38	2197590,91
1626	395500,54	2197760,88

Изм. № подл.	Подп. и дата	Взам. инв. №

(14)	(15)	(16)	(17)		10.02.23
Изм.	Кол.уч.	Лист	№ док.	Подп.	Дата

Положение о размещении линейного объекта

1627	395498,54	2197780,39
1628	395493,22	2197831,77
1629	395491,48	2197847,18
1630	395480,88	2197888,33
1631	395470,6	2197946,27
1632	395439,63	2198147,33
1633	395437,99	2198159,1
1634	395432,82	2198210,64
1635	395428,04	2198248,05
1636	395425,51	2198267,88
1637	395424,51	2198277,57
1638	395423,76	2198286,74
1639	395416,46	2198369,83
1640	395422,75	2198447,71
1641	395431,74	2198532,45
1642	395434,42	2198531,17
1643	395439,18	2198527,78
1644	395440,89	2198526,57
1645	395441,42	2198526,2
1646	395442,2	2198528,15
1647	395443,25	2198530,77
1648	395445,32	2198553,78
1649	395445,84	2198559,87
1650	395444,87	2198560,55
1651	395437,58	2198565,74
1652	395457,17	2198823,04
1653	395468,54	2198968,39
1654	395475,93	2199079,01
1655	395474,08	2199153,33
1656	395460,09	2199157,74
1657	395418,66	2199169,15
1658	395407,62	2199160,4
1659	395398,99	2199156,15
1660	395398,38	2199181,02
1661	395399,36	2199221,07
1662	395414,84	2199315,16
1663	395422,48	2199410,95
1664	395439,03	2199596,49
1665	395462,65	2199859,66
1666	395536,5	2199843,63
1667	395537,67	2199856,58
1668	395537,18	2199970,24
1669	395537	2200040,15
1670	395540,4	2200246,74
1671	395531,73	2200302,34
1672	395485,51	2200411,57
1673	395480,49	2200425,32

Взам. инв. №	
Подп. и дата	
Инв. № подл.	

(14)	(15)	(16)	(17)	10.02.23
Изм.	Кол.уч.	Лист	№ док.	Подп.

Положение о размещении линейного объекта

Лист

100

1674	395473,56	2200468,37
1675	395470,61	2200548,55
1676	395480,7	2200588,69
1677	395496,57	2200625,99
1678	395506,62	2200641,83
1679	395517,85	2200652,67
1680	395530,75	2200659,79
1681	395546,27	2200666,24
1682	395560,5	2200670,26
1683	395557,77	2200735,54
1684	395545,56	2200814,03
1685	395536,69	2200851,71
1686	395529,91	2200875,64
1687	395520,07	2200902,66
1688	395201,84	2201508,42
1689	395213,08	2201517,38
1690	395165,65	2201611,32
1691	395149,49	2201629,2
1692	395141,23	2201638,81
1693	395137,36	2201643,29
1694	395125,91	2201666,14
1695	395101,75	2201680,05
1696	395079,79	2201766,68
1697	395076,98	2201789,1
1698	395074,16	2201866,59
1699	395075,94	2201898,76
1700	395080,32	2201947,55
1701	395090,96	2202004,02
1702	395110,49	2202080,16
1703	395049,4	2202143,79
1704	395065,85	2202207,89
1705	395081,8	2202270,44
1706	395093,26	2202329,55
1707	395095,27	2202343,92
1708	395098,1	2202375,76
1709	395098,52	2202399,41
1710	395073,71	2202465,01
1711	395049,78	2202549,31
1712	395049,65	2202549,95
1713	395158,61	2202452,52
1714	395144,99	2202488,56
1715	395122,8	2202566,71
1716	395108,89	2202638,59
1717	395091,91	2202673,07
1718	395064,5	2202721,18
1719	395034,51	2202767,77
1720	395025,4	2202779,9


Изм. № подл.	Подп. и дата	Взам. инв. №

(14)	(15)	(16)	(17)	10.2023
Изм.	Кол.уч.	Лист	№ док.	Подп.

Положение о размещении линейного объекта

1721	395019,39	2202786,87
1722	395012,58	2202791,49
1723	394993,38	2202799,35
1724	394960,83	2202803,9
1725	394950,13	2202808,48
1726	394945,55	2202819,04
1727	394943,96	2202826,4
734	394943,84	2202834,67
1728	395486,93	2198500
1729	395486,97	2198493,79
1730	395497,09	2198486,59
1731	395500,48	2198483,72
1732	395495,9	2198430,87
1733	395495,12	2198424,47
1734	395512,96	2198183,7
1735	395521,13	2198118,13
1736	395557,81	2197838,98
1737	395557,81	2197830,13
1738	395559,51	2197829,47
1739	395583,85	2197693,18
1740	395594,87	2197610,83
1741	395596,81	2197611,03
1742	395606,48	2197612,03
1743	395621,14	2197745,08
1744	395623,55	2197743,42
1745	395628,02	2197739,24
1746	395633,92	2197733,25
1747	395635,53	2197730,73
1748	395635,62	2197730,48
1749	395639,98	2197778,35
1750	395626,29	2197791,85
1751	395634,88	2197869,88
1752	395647,38	2197987,04
1753	395649,43	2198005,27
1754	395676,61	2198247,97
1755	395677,44	2198255,78
1756	395687,23	2198350,96
1757	395689,13	2198349,6
1758	395694,92	2198345,44
1759	395697,75	2198362,1
1760	395698,35	2198368,33
1761	395698,88	2198373,95
1762	395691,17	2198379,94
1763	395746,79	2198920,94
1764	395737,73	2198926,85
1765	395699,25	2198952,82
1766	395677,01	2198975,41

Взам. инв. №	
Подп. и дата	
Инв. № подл.	

(14)	(15)	(16)	(17)		10.02.23
Изм.	Кол.уч.	Лист	№ док.	Подп.	Дата

Положение о размещении линейного объекта

Лист

102

1767	395717,65	2199370,67
1768	395721,94	2199409,78
1769	395802,43	2200189,29
1770	395843,36	2200572,43
1771	395774,89	2200566,78
1772	395739,2	2200560,58
1773	395730,07	2200558,36
1774	395727,34	2200557,09
1775	395723,85	2200554,47
1776	395719,56	2200550,29
1777	395715,51	2200545,17
1778	395711,73	2200538,67
1779	395709,15	2200531,73
1780	395706,06	2200518,13
1781	395704,42	2200507,59
1782	395703,67	2200495,42
1783	395704,1	2200356,23
1784	395702,47	2200208,28
1785	395700,13	2200071,68
1786	395696,49	2199957,26
1787	395678,52	2199758,56
1788	395656,69	2199494,91
1789	395644,48	2199351,72
1790	395642,41	2199323,06
1791	395641,99	2199173,53
1792	395637,51	2199118,97
1793	395623,74	2199032,01
1794	395622,02	2199033,97
1795	395604,84	2199060,32
1796	395579,93	2199093,46
1797	395569,28	2199108,17
1798	395561,12	2199116,06
1799	395537,81	2198968,87
1800	395532,13	2198943,73
1801	395538,7	2198942,29
1802	395535,29	2198913,19
1803	395532,55	2198881,32
1804	395525,79	2198812,4
1805	395501,01	2198541,82
1806	395500,24	2198530,98
1807	395499,93	2198526,62
1808	395499,58	2198521,65
1809	395489,77	2198528,62
1810	395489,01	2198525,19
1811	395488,6	2198523,29
1728	395486,93	2198500
1812	396111,96	2203580,44

Взам. инв. №	
Подп. и дата	
Инв. № подл.	

(14)	(15)	(16)	(17)	10.2023
Изм.	Кол.уч.	Лист	№ док.	Подп.


Положение о размещении линейного объекта

Лист

103

1813	396129,68	2203572,3
1814	396146,34	2203580,49
1815	396142,33	2203595,74
1812	396111,96	2203580,44
1816	395451,7	2194941,38

Изм. № подл.	Подп. и дата	Взам. инв. №

(14)	(15)	(16)	(17)		10.2023
Изм.	Кол.уч.	Лист	№ док.	Подп.	Дата

Положение о размещении линейного объекта

Лист

104

Приложение 2

Перечень координат характерных точек зоны планируемого размещения автомобильной дороги общего пользования регионального значения в Самарской области Самара – Бугуруслан, расположенной в городских округах Самара, Кинель, муниципальном районе Волжский Самарской области

Зона планируемого размещения

S = 2118555 кв.м.		
Номер точки	Координаты (м)	
	X	Y
1	394619,7	1389391,16
2	394664	1389443,51
3	394695,83	1389479,43
4	394697,14	1389478,34
5	394709,92	1389488,4
6	394720,03	1389495,64
7	394761,56	1389524,33
8	394769,16	1389529,57
9	394777,51	1389535,2
10	394824,69	1389567,41
11	394825,74	1389565,91
12	394826,6	1389566,4
13	394849,31	1389579,2
14	394850,15	1389579,67
15	394849,13	1389583,63
16	394871,47	1389596,89
17	394899,08	1389617,87
18	394915,29	1389632,87
19	395018,68	1389726,81
20	395032,54	1389742,38
21	395380,91	1390121,92
22	395415,97	1390161,46
23	395416,83	1390162,42
24	395423,93	1390170,42
25	395474,89	1390226,94
26	395528,98	1390286,66
27	395617,38	1390389
28	395663,48	1390351,02
29	395713,99	1390413,06
30	395668,24	1390450,75
31	395687,85	1390475,62
32	395713,1	1390507,65
33	395747,9	1390495,01
34	395761,18	1390518,5
35	395762,73	1390525,89
36	395732,98	1390544,29
37	395734,76	1390547,77
38	395738,24	1390554,61

Взам. инв. №	
Подп. и дата	
Инв. № подл.	

(14)	(15)	(16)	(17)	10.2023
Изм.	Кол.уч.	Лист	№ док.	Подп.

Положение о размещении линейного объекта

Лист

105

39	395742,34	1390562,66
40	395746,94	1390571,7
41	395754,25	1390586,07
42	395742,34	1390591,75
43	395755,98	1390620,3
44	395768,25	1390614,52
45	395781,37	1390643,17
46	395767,1	1390649,35
47	395777,42	1390673,42
48	395791,19	1390703,86
49	395804,26	1390697,43
50	395822,35	1390742,45
51	395822,76	1390743,46
52	395821,51	1390743,97
53	395837,12	1390780,16
54	395839,31	1390786,51
55	395869,21	1390869,01
56	395861,16	1390872,43
57	395863,68	1390878,39
58	395865,44	1390877,59
59	395873,82	1390873,77
60	395874,49	1390875,82
61	395890,14	1390924,75
62	395891,76	1390929,81
63	395892,83	1390935,31
64	395896,82	1390955,68
65	395897,37	1390958,48
66	395885,3	1390962,47
67	395886,44	1390966,28
68	395888,76	1390975,91
69	395888,7	1390980,46
70	395898,52	1391002,15
71	395898,82	1391005,24
72	395901,96	1391012,7
73	395907,05	1391010,28
74	395908,82	1391031,3
75	395909,2	1391035,81
76	395909,49	1391039,23
77	395900,08	1391043,49
78	395902,31	1391059,16
79	395903,13	1391068,6
80	395904,58	1391074,94
81	395904,15	1391077,97
82	395903,77	1391085,55
83	395903,74	1391086
84	395903,76	1391088,37
85	395903,57	1391090,01

Изм. № подл.	Подп. и дата	Взам. инв. №
--------------	--------------	--------------

(14)	(15)	(16)	(17)	10.2023
Изм.	Кол.уч.	Лист	№ док.	Подп.

Положение о размещении линейного объекта

Лист

106

86	395903,5	1391090,86
87	395901,15	1391139,08
88	395900,01	1391157,77
89	395908,4	1391157,66
90	395906,53	1391208,15
91	395897,6	1391365,51
92	395897,07	1391371,36
93	395881,15	1391370,16
94	395879,85	1391389,7
95	395886,05	1391390,29
96	395891,59	1391420,82
97	395892,65	1391420,62
98	395890,7	1391436,08
99	395875,53	1391441,7
100	395885,22	1391468,95
101	395879,5	1391499,03
102	395909,03	1391548,83
103	395911,91	1391546,51
104	395914,48	1391544,45
105	395929,15	1391554,01
106	395928,48	1391568,87
107	395922,81	1391582,05
108	395893,97	1391601,1
109	395872,86	1391590,25
110	395831,04	1391676,18
111	395827,38	1391681,47
112	395801,69	1391697,86
113	395799,43	1391701,22
114	395793,35	1391710,24
115	395779,69	1391730,49
116	395778,76	1391729,68
117	395768,29	1391718,89
118	395738,04	1391694,29
119	395722,79	1391677,07
120	395716,46	1391671,99
121	395714,51	1391670,19
122	395728,42	1391652,58
123	395738,48	1391640,12
124	395738,89	1391612,05
125	395738,95	1391608,52
126	395738,96	1391607,61
127	395743,38	1391600,63
128	395746,75	1391601,47
129	395748,73	1391592,1
130	395749,01	1391590,78
131	395763,51	1391568,94
132	395766,38	1391564,62

Изм. № подл.	Подп. и дата	Взам. инв. №
--------------	--------------	--------------

(14)	(15)	(16)	(17)	10.2023
Изм.	Кол.уч.	Лист	№ док.	Подп.

Положение о размещении линейного объекта

Лист

107

133	395780,75	1391534,44
134	395792,84	1391506,64
135	395815,71	1391453,89
136	395817,05	1391432,65
137	395818,49	1391409,5
138	395819,42	1391395,16
139	395806,44	1391394,26
140	395806,13	1391361,74
141	395825,46	1391353,05
142	395827,41	1391310,35
143	395827,87	1391300,35
144	395828,29	1391291,14
145	395830,1	1391267,74
146	395830,45	1391263,29
147	395830,9	1391257,41
148	395836,09	1391190,45
149	395836,81	1391181,09
150	395838,33	1391134,44
151	395840,24	1391098,9
152	395841,63	1391072,71
153	395842,02	1391065,3
154	395841,84	1391063,08
155	395837,02	1391002,07
156	395836,85	1390999,97
157	395836,77	1390999,28
158	395842,57	1390996,36
159	395839,93	1390980,77
160	395838,82	1390976,71
161	395834,57	1390955,48
162	395828,57	1390928,26
163	395823,56	1390914,49
164	395822,18	1390910,71
165	395813,1	1390885,8
166	395772,6	1390782,95
167	395746,47	1390716,63
168	395743,27	1390708,56
169	395741,87	1390706,09
170	395735,59	1390691,69
171	395734,86	1390689,98
172	395734,05	1390688,15
173	395733,4	1390686,63
174	395727,16	1390672,31
175	395724,88	1390667,06
176	395724,42	1390666
177	395715,92	1390650,18
178	395715,45	1390649,29
179	395714,5	1390647,53

Взам. инв. №
Подп. и дата
Инв. № подл.

(14)	(15)	(16)	(17)	10.02.23
Изм.	Кол.уч.	Лист	№ док.	Подп.

Положение о размещении линейного объекта

Лист

108

180	395714,03	1390646,65
181	395705,91	1390631,53
182	395705,3	1390631,8
183	395701,53	1390633,46
184	395692,89	1390615,13
185	395684,95	1390600,33
186	395684,01	1390598,56
187	395683,28	1390597,2
188	395667,37	1390567,43
189	395667,24	1390567,2
190	395665,48	1390563,89
191	395661,45	1390556,36
192	395660,25	1390554,12
193	395659,58	1390552,77
194	395654,04	1390542,24
195	395652,69	1390540,06
196	395649,19	1390533,82
197	395647,92	1390531,75
198	395645,59	1390527,88
199	395643,94	1390525,02
200	395642,9	1390523,2
201	395638,63	1390515,8
202	395636,72	1390512,52
203	395636,3	1390511,79
204	395608,99	1390482,13
205	395556,2	1390424,84
206	395554,69	1390423,3
207	395534,07	1390401,2
208	395530,33	1390397,22
209	395523,25	1390403,83
210	395520,36	1390400,58
211	395509,54	1390388,41
212	395511,64	1390375,39
213	395450,24	1390304,11
214	395451,25	1390303,31
215	395434,74	1390284,1
216	395436,64	1390282,4
217	395429,6	1390274,36
218	395417,8	1390284,46
219	395408,06	1390274,1
220	395389,66	1390253,33
221	395383,94	1390246,87
222	395377,86	1390240,01
223	395386,05	1390233,07
224	395382,79	1390229,35
225	395387,91	1390224,3
226	395334,5	1390164,7

Изм. № подл.	Подп. и дата	Взам. инв. №
--------------	--------------	--------------

(14)	(15)	(16)	(17)	10.2023
Изм.	Кол.уч.	Лист	№ док.	Подп.

Положение о размещении линейного объекта

Лист

109

227	395299,88	1390127,26
228	395295,58	1390131,88
229	395276,3	1390110,68
230	395262,27	1390095,05
231	395257,88	1390090,5
232	395250,94	1390083,31
233	395191,26	1390021,37
234	395161,62	1389990,13
235	395149,2	1389977,31
236	395132,52	1389960,37
237	395080,21	1389901,29
238	395019,5	1389835,49
239	395018,32	1389831,79
240	395011,25	1389824,21
241	394988,47	1389797,86
242	394977,79	1389789
243	394973,46	1389784,27
244	394956,91	1389766,16
245	394954,09	1389763,48
246	394920,47	1389731,53
247	394883,77	1389697,88
248	394878,47	1389692,7
249	394864,98	1389677,1
250	394856,06	1389688,31
251	394825,87	1389664,56
252	394755,12	1389616,66
253	394737,2	1389604,92
254	394724	1389596,26
255	394698,32	1389579,18
256	394667,72	1389554,06
257	394661,42	1389548,89
258	394622,75	1389512,54
259	394565,85	1389435,79
1	394619,7	1389391,16
260	395775,19	1391738,68
261	395751,8	1391769,92
262	395723	1391804,99
263	395713,8	1391816,1
264	395671,99	1391866,61
265	395634,55	1391911,31
266	395611,51	1391938,81
267	395555,36	1392005,84
268	395519,8	1392047,78
269	395513,31	1392055,41
270	395489,41	1392083,58
271	395479,3	1392095,49
272	395477,71	1392097,37

Взам. инв. №	
Подп. и дата	
Инв. № подл.	

(14)	(15)	(16)	(17)	10.02.23
Изм.	Кол.уч.	Лист	№ док.	Подп.

Положение о размещении линейного объекта

Лист

110

273	395440,83	1392140,84
274	395440	1392140,68
275	395435,87	1392132,85
276	395420,06	1392149,6
277	395406,57	1392170,24
278	395410,81	1392170,13
279	395411,09	1392175,88
280	395390,14	1392201,05
281	395387,7	1392203,96
282	395385,13	1392207,03
283	395378,83	1392214,55
284	395376,36	1392214,54
285	395375,22	1392216,29
286	395375,05	1392219,07
287	395368,57	1392226,81
288	395362,76	1392233,73
289	395334,98	1392266,8
290	395315,39	1392290,09
291	395310,98	1392295,36
292	395298,25	1392310,49
293	395280,15	1392332,03
294	395272,21	1392330,34
295	395267,87	1392338,05
296	395258,88	1392356,91
297	395257,67	1392356,65
298	395257,98	1392358,39
299	395249,11	1392368,85
300	395233,28	1392387,49
301	395232,8	1392387,47
302	395232,81	1392388,04
303	395231,64	1392389,43
304	395209,54	1392415,49
305	395195,81	1392431,67
306	395193,32	1392434,73
307	395182,59	1392447,93
308	395180,05	1392451,04
309	395133,45	1392508,26
310	395117,52	1392527,83
311	395120,72	1392531,61
312	395123,37	1392534,72
313	395138,72	1392552,79
314	395128,68	1392567,37
315	395106,26	1392557,81
316	395102,49	1392556,19
317	395099,2	1392554,78
318	395083,38	1392582,21
319	395057,11	1392627,79

Взам. инв. №	
Подп. и дата	
Инв. № подл.	

(14)	(15)	(16)	(17)	10.02.23	
Изм.	Кол.уч.	Лист	№ док.	Подп.	Дата

Положение о размещении линейного объекта

Лист

111

320	395045,95	1392647,18
321	395034,03	1392667,83
322	395024,22	1392689,94
323	395013,37	1392724,3
324	395009,67	1392735,96
325	395001,46	1392773,98
326	394994,21	1392771,71
327	394986,08	1392814,33
328	394979,82	1392849,51
329	394988,57	1392850,11
330	394992,68	1392850,37
331	394992,54	1392853,14
332	394988,41	1392852,22
333	394978,53	1392850,13
334	394978,47	1392926,2
335	394988,66	1392926,39
336	394990,66	1392959,33
337	394991,89	1392975,6
338	394993,43	1393004,76
339	394996,6	1393056,55
340	395004,05	1393178,91
341	394997,57	1393180,14
342	395000,24	1393217,43
343	394997,24	1393219,05
344	394998,26	1393256,47
345	395000,52	1393277,89
346	395003,09	1393304,16
347	395009,26	1393303,67
348	395011,02	1393327,46
349	395012,43	1393327,5
350	395014,64	1393368,43
351	395017,66	1393424,29
352	395024,53	1393599,03
353	395033,09	1393642,97
354	395036,71	1393680,45
355	395022,94	1393679,8
356	395025,32	1393664,93
357	395021,61	1393654,85
358	395023,78	1393645,65
359	395023,64	1393641,35
360	395020,1	1393640,78
361	395016,05	1393640,11
362	395015,8	1393640,07
363	395011,75	1393639,4
364	394996,49	1393636,88
365	394976,49	1393633,56
366	394974,8	1393633,28

Взам. инв. №	
Подп. и дата	
Инв. № подл.	

(14)	(15)	(16)	(17)	10.02.23
Изм.	Кол.уч.	Лист	№ док.	Подп.


Положение о размещении линейного объекта

Лист

112

367	394973,93	1393633,14
368	394966,19	1393631,86
369	394964,73	1393607,27
370	394954,26	1393598,72
371	394951,66	1393598,75
372	394949,58	1393567,46
373	394941,74	1393449,88
374	394957,8	1393456,12
375	394957,49	1393447,02
376	394956,97	1393435,55
377	394956,14	1393417,69
378	394954,97	1393392,44
379	394954,88	1393390,34
380	394953,75	1393365,84
381	394935,79	1393366,74
382	394935,16	1393358
383	394933,58	1393334,22
384	394949,35	1393333,32
385	394948,58	1393319,95
386	394949,89	1393319,76
387	394946,34	1393286,01
388	394945,91	1393281,32
389	394945,44	1393275,63
390	394942,73	1393244,34
391	394938,47	1393195,4
392	394937,5	1393184,22
393	394934,34	1393146,57
394	394931,19	1393109
395	394930,82	1393108,21
396	394929,78	1393106,03
397	394929,78	1393102,54
398	394930,26	1393100,73
399	394930,7	1393099,09
400	394930,48	1393093,96
401	394918,34	1393095,71
402	394917,95	1393089,77
403	394930,06	1393089,39
404	394927,19	1393021,11
405	394913,66	1393021,21
406	394910,83	1392934,5
407	394907,44	1392880,31
408	394907,55	1392878,75
409	394910,8	1392827,72
410	394911,91	1392811,39
411	394918,23	1392777,27
412	394919,55	1392770,42
413	394923,84	1392754,43

Взам. инв. №	
Подп. и дата	
Инв. № подл.	

(14)	(15)	(16)	(17)		10.02.23
Изм.	Кол.уч.	Лист	№ док.	Подп.	Дата

Положение о размещении линейного объекта

414	394931,97	1392717,17
415	394941,09	1392688,4
416	394950,3	1392659,29
417	394963,94	1392626,75
418	394965,48	1392623,06
419	394966,72	1392620,11
420	394957,39	1392618,62
421	394948,48	1392617,2
422	394944,53	1392616,57
423	394933,76	1392614,87
424	394933,43	1392599,92
425	394933,34	1392595,96
426	394955,44	1392595,78
427	394956,5	1392592,21
428	394979,08	1392592,54
429	394992,03	1392592,22
430	395009,05	1392562,04
431	395031,07	1392528,54
432	395024,41	1392523
433	395041,21	1392497,34
434	395049,3	1392504,64
435	395055,37	1392496,68
436	395047,12	1392489,14
437	395056,03	1392476,83
438	395061,3	1392481,61
439	395078,14	1392461,1
440	395095,54	1392439,93
441	395097,64	1392441,16
442	395102,25	1392435,45
443	395096,14	1392429,17
444	395116,09	1392405,39
445	395132,78	1392384,8
446	395143,09	1392373,35
447	395150,42	1392362,46
448	395173,7	1392335,31
449	395213,58	1392287,24
450	395224,03	1392296,02
451	395227,99	1392291,25
452	395217,67	1392282,38
453	395320,67	1392159,41
454	395323,25	1392156,32
455	395359,46	1392113,1
456	395451,89	1392001,97
457	395458,3	1391994,28
458	395653,76	1391759,3
459	395699,26	1391704,58
460	395711,33	1391690

Изм. № подл.	Подп. и дата	Взам. инв. №
--------------	--------------	--------------

(14)	(15)	(16)	(17)	10.02.23	
Изм.	Кол.уч.	Лист	№ док.	Подп.	Дата

Положение о размещении линейного объекта

Лист

114

461	395704,3	1391683,1
462	395707,87	1391678,6
463	395720,39	1391687,78
464	395735,79	1391698,96
465	395765,48	1391726,6
260	395775,19	1391738,68
466	395294,76	2193439,16
467	395294,69	2193443,44
468	395292,13	2193452,54
469	395295,42	2193462,77
470	395292,43	2193477,47
471	395298,76	2193478,04
472	395298,14	2193480,5
473	395297,3	2193484,9
474	395294,33	2193484,93
475	395294,32	2193502,77
476	395296,15	2193574,51
477	395300,83	2193574,97
478	395301,06	2193583,93
479	395296,24	2193583,68
480	395294,7	2193613,57
481	395301,87	2193614,12
482	395301,9	2193615,18
483	395302,86	2193646,19
484	395303,02	2193654,26
485	395298,44	2193653,85
486	395298,17	2193683,27
487	395300,47	2193704,27
488	395301,8	2193716,54
489	395303,97	2193716,64
490	395304,12	2193724,25
491	395301,61	2193724,04
492	395301,54	2193725,34
493	395300,67	2193742,51
494	395300,51	2193754,01
495	395302,27	2193783,61
496	395305,84	2193783,95
497	395306,03	2193792,42
498	395303,55	2193792,24
499	395303,81	2193825,79
500	395306,64	2193825,9
501	395306,94	2193837,49
502	395304,72	2193837,39
503	395304,73	2193855,05
504	395307,4	2193855,25
505	395307,63	2193864,34
506	395305,54	2193864,25


Взам. инв. №	
Подп. и дата	
Инв. № подл.	

(14)	(15)	(16)	(17)		10.02.23
Изм.	Кол.уч.	Лист	№ док.	Подп.	Дата

Положение о размещении линейного объекта

507	395307,78	2193920,86
508	395308,93	2193920,96
509	395309,18	2193932,99
510	395310,85	2193995,83
511	395311,42	2194006,29
512	395312,89	2194066,47
513	395313,1	2194074,77
514	395314,46	2194135,78
515	395314,94	2194160,46
516	395316,07	2194210,55
517	395318,28	2194210,79
518	395318,4	2194214,29
519	395318,94	2194225,29
520	395323,58	2194299,15
521	395317,64	2194298,74
522	395318,95	2194326,3
523	395320,42	2194328,21
524	395319,48	2194358,44
525	395331,68	2194359,23
526	395343,07	2194359,98
527	395342,04	2194367,35
528	395319,65	2194364,98
529	395321,01	2194397,36
530	395322,5	2194430,26
531	395326,88	2194430,61
532	395343,52	2194431,94
533	395342,91	2194441,31
534	395327,6	2194439,56
535	395325,88	2194439,37
536	395326,96	2194468,61
537	395326,63	2194470,63
538	395327,47	2194500,72
539	395332,84	2194501,61
540	395334,24	2194501,81
541	395334,56	2194511,19
542	395335,07	2194527,09
543	395335,11	2194528,3
544	395335,44	2194537,91
545	395335,75	2194540,28
546	395339,13	2194571,07
547	395340,03	2194580,57
548	395334,01	2194580,39
549	395336,55	2194610,44
550	395333,54	2194610,21
551	395336,42	2194640,92
552	395345,82	2194642
553	395346,75	2194651,83

Взам. инв. №	
Подп. и дата	
Инв. № подл.	

(14)	(15)	(16)	(17)		10.02.23
Изм.	Кол.уч.	Лист	№ док.	Подп.	Дата


Положение о размещении линейного объекта

Лист

116

554	395342,92	2194651,52
555	395350,84	2194712,64
556	395352,67	2194712,99
557	395353,79	2194724,07
558	395350,97	2194723,87
559	395353,21	2194753,94
560	395355,31	2194785,09
561	395361,76	2194785,26
562	395361,78	2194785,46
563	395362,63	2194793,21
564	395366,54	2194834,42
565	395366,03	2194844
566	395365,48	2194855,03
567	395367,2	2194855,19
568	395368,23	2194864,96
569	395366,56	2194864,85
570	395368,52	2194894,79
571	395368,99	2194894,82
572	395371,59	2194925,15
573	395374,16	2194925,39
574	395375,12	2194935,5
575	395373,57	2194935,38
576	395375,36	2194955,35
577	395379,97	2194974,36
578	395380,37	2194978,43
579	395381,2	2194987,24
580	395384,51	2195019,93
581	395387,72	2195019,78
582	395417,45	2195018,24
583	395434,97	2195017,34
584	395439,81	2195082,39
585	395443,27	2195128,85
586	395457,24	2195316,31
587	395421,39	2195319,81
588	395440,11	2195502,23
589	395433,7	2195496,97
590	395430,68	2195505,87
591	395429,72	2195508,71
592	395429,26	2195510,09
593	395418,71	2195541,57
594	395430,89	2195664,6
595	395449,33	2195700,87
596	395459,51	2195803,67
597	395449,82	2195834,76
598	395455,07	2195862,74
599	395468,62	2195878,92
600	395477,05	2195950,24

Взам. инв. №	
Подп. и дата	
Инв. № подл.	

(14)	(15)	(16)	(17)		10.02.23
Изм.	Кол.уч.	Лист	№ док.	Подп.	Дата

Положение о размещении линейного объекта

Лист

117

601	395478,35	2195967,93
602	395477,57	2195990,5
603	395481,23	2196029,97
604	395483,24	2196036,06
605	395489,53	2196094,99
606	395481,19	2196107,61
607	395484,5	2196145,69
608	395497,21	2196167,95
609	395502,7	2196194,8
610	395505,94	2196221,79
611	395508,91	2196269,35
612	395510,75	2196307,59
613	395519,11	2196397,84
614	395520,26	2196410,29
615	395520,95	2196417,79
616	395517,34	2196479,41
617	395525,6	2196518,21
618	395538,61	2196534,47
619	395546,5	2196619,46
620	395544,43	2196619,85
621	395545,31	2196624,52
622	395546,93	2196624,2
623	395553,88	2196691,84
624	395558,96	2196741,25
625	395580,64	2196828,11
626	395573,33	2196828,55
627	395556,71	2196829,55
628	395557,73	2196833,72
629	395558,71	2196842,12
630	395559,2	2196846,35
631	395559,32	2196847,31
632	395563,75	2196879,13
633	395566,55	2196899,3
634	395569,91	2196910,84
635	395574,21	2196913,41
636	395577,29	2196907,01
637	395582,37	2196900,88
638	395587,03	2196897,62
639	395589,12	2196927,46
640	395607,03	2197094,33
641	395638,19	2197107,43
642	395641,02	2197106,73
643	395643,71	2197143,36
644	395655,3	2197266,59
645	395657,25	2197329,92
646	395655,93	2197368,08
647	395646,97	2197563,01

Изм. № подл.	Подп. и дата	Взам. инв. №
--------------	--------------	--------------

(14)	(15)	(16)	(17)	10.2023
Изм.	Кол.уч.	Лист	№ док.	Подп.

Положение о размещении линейного объекта

Лист

118

648	395658,86	2197588,92
649	395662,39	2197622,95
650	395668,72	2197680,21
651	395672,55	2197721,1
652	395674,66	2197743,82
653	395675,18	2197749,33
654	395681,31	2197801,56
655	395683,81	2197827,22
656	395685,25	2197841,93
657	395697,26	2197949,41
658	395708,31	2198054,91
659	395735,36	2198309,82
660	395736,03	2198316,28
661	395716,55	2198330,13
662	395718,27	2198347,77
663	395718,83	2198353,46
664	395719,95	2198364,53
665	395739,63	2198350,54
666	395740,45	2198358,25
667	395729,14	2198366
668	395731,75	2198391,4
669	395742,76	2198490,8
670	395752,96	2198590,35
671	395763,26	2198689,84
672	395773,26	2198789,36
673	395793,25	2198988,31
674	395803,75	2199087,71
675	395811,82	2199164,58
676	395813,99	2199168,76
677	395817,38	2199172,02
678	395821,51	2199173,98
679	395826,15	2199174,56
680	395828,18	2199196,54
681	395823,37	2199198,6
682	395819,64	2199202,07
683	395817,29	2199206,54
684	395816,55	2199211,32
685	395823,89	2199286,71
686	395835,01	2199385,97
687	395839,36	2199426,04
688	395840,29	2199430,86
689	395841,78	2199435,65
690	395843,9	2199440,46
691	395846,44	2199444,81
692	395855,94	2199457,38
693	395857,81	2199476,4
694	395853,86	2199477,39

Изм. № подл.	Подп. и дата	Взам. инв. №
--------------	--------------	--------------

(14)	(15)	(16)	(17)	10.2023
Изм.	Кол.уч.	Лист	№ док.	Подп.

Положение о размещении линейного объекта

Лист

119

695	395850,69	2199479,17
696	395847,86	2199481,92
697	395845,81	2199485,49
698	395855,96	2199584,97
699	395866,68	2199684,32
700	395877,66	2199783,79
701	395913,2	2200140,01
702	395914,86	2200144,92
703	395918,14	2200149,02
704	395922,62	2200151,76
705	395927,46	2200152,77
706	395932,02	2200195,16
707	395948,92	2200356,15
708	395953,25	2200399,29
709	395961,55	2200476,84
710	395964,22	2200503,84
711	395970,68	2200568,28
712	395977,44	2200631,14
713	395986,38	2200717,84
714	395991,08	2200755,78
715	395998,58	2200830,29
716	396002,81	2200870,91
717	396014,5	2200870,01
718	396015,91	2200869,9
719	396018,69	2200897,54
720	396029,41	2200992,94
721	396030,23	2201000,28
722	396026,89	2201000,55
723	396016,83	2201001,36
724	396020,47	2201034,81
725	396021,48	2201044,25
726	396024,97	2201076,56
727	396025,96	2201085,85
728	396028,9	2201114,13
729	396029,65	2201121,35
730	396033,08	2201154,3
731	396056,88	2201376,97
732	396057,62	2201384,58
733	396051,27	2201385,47
734	396055,51	2201411,76
735	396060,18	2201411,13
736	396061,62	2201426,05
737	396062,4	2201434,1
738	396067,03	2201481,56
739	396069,25	2201502,5
740	396071,12	2201518,8
741	396071,59	2201522,87

Изм. № подл.	Подп. и дата	Взам. инв. №
--------------	--------------	--------------

(14)	(15)	(16)	(17)	10.2023
Изм.	Кол.уч.	Лист	№ док.	Подп.

Положение о размещении линейного объекта

Лист

120

742	396074,42	2201547,78
743	396076,48	2201550,04
744	396078,39	2201551,36
745	396079,68	2201552,06
746	396081,01	2201552,54
747	396082,34	2201552,86
748	396083,16	2201552,83
749	396084,04	2201564,92
750	396081,73	2201565,42
751	396079,66	2201566,52
752	396077,89	2201568,22
753	396076,75	2201570,14
754	396077,72	2201577,94
755	396079,17	2201590,27
756	396079,71	2201594,83
757	396075,88	2201595,06
758	396084,41	2201655,6
759	396088,16	2201655,35
760	396088,26	2201656,03
761	396090,7	2201672,58
762	396086,9	2201673,09
763	396095,13	2201722,09
764	396098,62	2201721,67
765	396100,05	2201729,57
766	396095,9	2201730,01
767	396098,02	2201749,37
768	396103,49	2201748,66
769	396104,23	2201752,77
770	396109,91	2201789,26
771	396118,35	2201841,7
772	396122,78	2201867,96
773	396131,67	2201912,55
774	396139,54	2201957,86
775	396152	2202034,21
776	396158,69	2202081,05
777	396178,38	2202204,14
778	396185,02	2202248,94
779	396185,59	2202253,12
780	396182,49	2202254,12
781	396186,04	2202277,28
782	396187,05	2202283,83
783	396187,75	2202289,35
784	396188,51	2202296,08
785	396188,6	2202296,78
786	396191,59	2202296,49
787	396193,64	2202310,25
788	396191,99	2202310,61

Изм. № подл.	Подп. и дата	Взам. инв. №
--------------	--------------	--------------

(14)	(15)	(16)	(17)	10.02.23
Изм.	Кол.уч.	Лист	№ док.	Подп.

Положение о размещении линейного объекта

789	396193,16	2202317,37
790	396194,64	2202317,04
791	396197,05	2202333,23
792	396194,18	2202333,67
793	396194,94	2202338,7
794	396197,8	2202338,27
795	396198,16	2202340,7
796	396200,28	2202352,58
797	396199,1	2202352,76
798	396199,51	2202355,62
799	396195,64	2202356,2
800	396196,52	2202362,35
801	396197,03	2202367,67
802	396197,52	2202371,14
803	396203,43	2202370,31
804	396203,9	2202372,6
805	396204,55	2202375,85
806	396201,95	2202377,15
807	396202,57	2202381,64
808	396203,28	2202386,74
809	396203,65	2202389,4
810	396205,98	2202397,8
811	396207,75	2202405,5
812	396208,68	2202409,52
813	396214,77	2202435,84
814	396219,39	2202437,53
815	396220,7	2202442,02
816	396222,15	2202446,98
817	396222,88	2202454,74
818	396220,89	2202454,14
819	396217,7	2202465,75
820	396223,67	2202467,39
821	396226,67	2202485,85
822	396254,52	2202657,02
823	396255,16	2202660,97
824	396257,88	2202677,64
825	396259,23	2202685,9
826	396271,28	2202827,94
827	396271,81	2202834,14
828	396272,72	2202844,93
829	396274,38	2202864,49
830	396275,03	2202872,3
831	396276,46	2202889,51
832	396276,59	2202891,04
833	396273,85	2202891,68
834	396274,39	2202894,57
835	396275,53	2202900,66

Взам. инв. №	
Подп. и дата	
Инв. № подл.	

(14)	(15)	(16)	(17)	10.02.23	
Изм.	Кол.уч.	Лист	№ док.	Подп.	Дата

Положение о размещении линейного объекта

836	396281,78	2202931,51
837	396279,17	2202933,94
838	396278,49	2202938,56
839	396279,49	2202946,42
840	396284,98	2202971,58
841	396286,83	2202971,15
842	396286,96	2202978,08
843	396286,98	2202979,32
844	396287,04	2202982,28
845	396287,15	2202985,22
846	396283,06	2202986,68
847	396274,44	2202987,75
848	396275,28	2202994,73
849	396272,85	2202995,02
850	396273,54	2203000,37
851	396275,92	2203000,09
852	396276,48	2203004,76
853	396276,99	2203008,98
854	396277,12	2203010,06
855	396277,48	2203023,13
856	396277,83	2203046,44
857	396273,91	2203046,67
858	396274,55	2203070,52
859	396275,33	2203093,88
860	396276,07	2203110,11
861	396276,08	2203110,29
862	396276,42	2203121,38
863	396276,88	2203136,37
864	396284,72	2203136,36
865	396282,57	2203149,02
866	396282,15	2203151,35
867	396281,55	2203154,85
868	396274,76	2203153,4
869	396270,77	2203152,54
870	396268,56	2203152,06
871	396267,57	2203159,33
872	396267,37	2203160,8
873	396266,36	2203168,23
874	396271,68	2203171,41
875	396278,03	2203175,2
876	396277,97	2203175,5
877	396276,24	2203185,55
878	396275,96	2203186,88
879	396264,8	2203180,45
880	396260,48	2203181,04
881	396256,39	2203195,05
882	396253,34	2203206,23

Изм. № подл.	Подп. и дата	Взам. инв. №
--------------	--------------	--------------

(14)	(15)	(16)	(17)	10.02.23
Изм.	Кол.уч.	Лист	№ док.	Подп.

Положение о размещении линейного объекта

883	396239,45	2203264,21
884	396239,49	2203265,21
885	396236,68	2203276,46
886	396231,48	2203300,95
887	396226,08	2203325,54
888	396223,54	2203335,77
889	396220,02	2203357,28
890	396219,32	2203360,82
891	396216,63	2203372,08
892	396215,89	2203376,48
893	396213,92	2203386,96
894	396213	2203391,8
895	396209,69	2203408,1
896	396208,04	2203417,03
897	396207,21	2203421,42
898	396206,72	2203424,37
899	396203,49	2203440,09
900	396201,77	2203448,57
901	396197,55	2203472,37
902	396195,96	2203475,45
903	396185,59	2203528,71
904	396183,6	2203537,5
905	396182,34	2203542,88
906	396179,31	2203556,03
907	396174,48	2203576,07
908	396172,48	2203585,73
909	396171,07	2203590,93
910	396170,19	2203591,66
911	396167,95	2203594,52
912	396164,75	2203598,62
913	396160,84	2203603,6
914	396139,64	2203602,05
915	396136,68	2203594,95
916	396134,34	2203593,82
917	396122,74	2203588,16
918	396113,47	2203584,42
919	396105,63	2203584,33
920	396103,75	2203584,32
921	396080,02	2203596,01
922	396078,86	2203596,6
923	396080,37	2203598,61
924	396085,2	2203605,04
925	396093,06	2203615,5
926	396090,27	2203616,75
927	396087,78	2203617,64
928	396081,81	2203619,77
929	396073,07	2203608,56


Изм. № подл.	Подп. и дата	Взам. инв. №
--------------	--------------	--------------

(14)	(15)	(16)	(17)	10.2023
Изм.	Кол.уч.	Лист	№ док.	Подп.

Положение о размещении линейного объекта

930	396072,86	2203608,31
931	396042,68	2203622,29
932	396039,12	2203624,27
933	396038,98	2203623,89
934	396022,33	2203631,53
935	396021,67	2203631,83
936	396020,25	2203628,55
937	396015,57	2203630,53
938	396015,21	2203630,68
939	395999,9	2203637,16
940	395979,86	2203646,26
941	395977,83	2203647,22
942	395958,21	2203656,36
943	395953,66	2203658,5
944	395949,69	2203660,34
945	395948,7	2203660,8
946	395946,74	2203661,72
947	395943,67	2203663,48
948	395940,73	2203662,47
949	395935,61	2203665,14
950	395934,55	2203662,9
951	395931,57	2203656,64
952	395912,85	2203666,98
953	395910,29	2203662,97
954	395907,83	2203663,91
955	395901,79	2203666,14
956	395897,57	2203668,25
957	395896,53	2203668,77
958	395896,2	2203668,94
959	395889,98	2203672,08
960	395889,2	2203672,84
961	395886,05	2203670,28
962	395870,03	2203676,3
963	395866,8	2203677,56
964	395867,91	2203680,28
965	395869,88	2203685,02
966	395866,41	2203686,32
967	395862,48	2203676,51
968	395846,49	2203683,57
969	395843,53	2203684,7
970	395840,61	2203685,82
971	395840,48	2203685,49
972	395822,06	2203692,43
973	395823,47	2203696,57
974	395770,81	2203713,17
975	395748,32	2203720,3
976	395739,57	2203726,54


Взам. инв. №	
Подп. и дата	
Инв. № подл.	

(14)	(15)	(16)	(17)		10.02.23
Изм.	Кол.уч.	Лист	№ док.	Подп.	Дата

Положение о размещении линейного объекта

977	395741,58	2203730,66
978	395729,77	2203738,84
979	395726,01	2203735,21
980	395714,94	2203737,28
981	395710,99	2203739,36
982	395701,4	2203744,4
983	395693,11	2203747,77
984	395688,11	2203742,61
985	395678,49	2203750,76
986	395648,41	2203756,92
987	395632,27	2203759,82
988	395612,38	2203725,5
989	395603,42	2203704,67
990	395651,73	2203697,84
991	395649,75	2203691,32
992	395689,04	2203683,28
993	395707,35	2203679,53
994	395732,48	2203674,41
995	395734,77	2203682,85
996	395774,11	2203668,14
997	395795,92	2203662,13
998	395799,81	2203660,72
999	395804,17	2203658,9
1000	395804,05	2203657,82
1001	395802,53	2203654,91
1002	395838,39	2203642,91
1003	395882,23	2203626,05
1004	395885,22	2203630,95
1005	395934,96	2203618,81
1006	395953,18	2203609,82
1007	395960,62	2203606,7
1008	395963,71	2203612,9
1009	395981,2	2203608,49
1010	395998,95	2203600,76
1011	396008,85	2203594,16
1012	396011,5	2203597,8
1013	396042,08	2203575,81
1014	396036,33	2203568,09
1015	396040,42	2203566,65
1016	396046,4	2203564,55
1017	396048,29	2203563,89
1018	396050	2203563,26
1019	396051,7	2203562,57
1020	396053,07	2203563,66
1021	396056,43	2203566,19
1022	396068,16	2203576,78
1023	396083,08	2203569,68

Взам. инв. №	
Подп. и дата	
Инв. № подл.	

(14)	(15)	(16)	(17)		10.02.23
Изм.	Кол.уч.	Лист	№ док.	Подп.	Дата

Положение о размещении линейного объекта

Лист

126

1024	396083,82	2203567,78
1025	396084,1	2203567,07
1026	396086,31	2203566,17
1027	396099,17	2203560,96
1028	396137,72	2203546,17
1029	396147,84	2203538,94
1030	396153,57	2203523
1031	396154,82	2203523,28
1032	396155,67	2203519,88
1033	396159,9	2203503,47
1034	396162,06	2203493,24
1035	396163,42	2203488,7
1036	396167,37	2203473,56
1037	396168,64	2203466,84
1038	396169,79	2203467,17
1039	396170,29	2203465,35
1040	396169,01	2203465,01
1041	396172,89	2203450,13
1042	396177,75	2203428,4
1043	396181,08	2203413,38
1044	396182,28	2203408,83
1045	396186,86	2203389,13
1046	396187,53	2203387,8
1047	396188,58	2203383,47
1048	396189,99	2203377,69
1049	396193,17	2203362,99
1050	396193,63	2203359,22
1051	396196,97	2203348,16
1052	396203,01	2203322,92
1053	396206,1	2203309,65
1054	396208,2	2203302,31
1055	396211,37	2203288,39
1056	396213,78	2203276,84
1057	396214,22	2203274,56
1058	396220,61	2203246,15
1059	396220,78	2203245,03
1060	396221,53	2203240,72
1061	396224,34	2203231,57
1062	396227,89	2203217,14
1063	396231,62	2203198,3
1064	396232,3	2203195,09
1065	396235,3	2203181,26
1066	396237,3	2203171,71
1067	396239,47	2203164,15
1068	396242,56	2203149,79
1069	396244,91	2203135,85
1070	396243,94	2203132,84

Изм. № подл.	Подп. и дата	Взам. инв. №
--------------	--------------	--------------

(14)	(15)	(16)	(17)	10.2023
Изм.	Кол.уч.	Лист	№ док.	Подп.


Положение о размещении линейного объекта

Лист

127

1071	396221,61	2203124,77
1072	396221,79	2203123,14
1073	396222,01	2203121,14
1074	396223,15	2203110,75
1075	396224,49	2203110,69
1076	396233,61	2203110,28
1077	396233,7	2203108,48
1078	396241,33	2203109,11
1079	396241,81	2203101,13
1080	396242,15	2203095,73
1081	396242,18	2203094,55
1082	396247,72	2203094,98
1083	396247,29	2203074,48
1084	396246,26	2203059,83
1085	396245,66	2203050,61
1086	396245,54	2203048,91
1087	396245,41	2203045,97
1088	396245,17	2203035,08
1089	396247,38	2203034,9
1090	396246,13	2202995,16
1091	396244,64	2202995,27
1092	396244,45	2202990,1
1093	396244,37	2202984,19
1094	396244,34	2202983,07
1095	396245,52	2202982,86
1096	396245,02	2202973,22
1097	396244,96	2202972,01
1098	396244,3	2202959,22
1099	396241,8	2202927,18
1100	396241,32	2202922,98
1101	396240,01	2202892,57
1102	396239,45	2202855,59
1103	396239,44	2202852,66
1104	396238,28	2202824,69
1105	396234,07	2202785,31
1106	396231,69	2202769,87
1107	396231,35	2202766,27
1108	396229,4	2202752,06
1109	396225,4	2202724,92
1110	396218,96	2202688,19
1111	396214,37	2202662,16
1112	396213,88	2202659,56
1113	396213,11	2202654,76
1114	396210,27	2202637,1
1115	396204,92	2202610,51
1116	396201,19	2202589,8
1117	396199,94	2202582,95

Изм. № подл.	Подп. и дата	Взам. инв. №

(14)	(15)	(16)	(17)		10.02.23
Изм.	Кол.уч.	Лист	№ док.	Подп.	Дата

Положение о размещении линейного объекта

Лист

128

1118	396199,8	2202581,89
1119	396198,69	2202573,46
1120	396199,15	2202573,43
1121	396197,96	2202565,12
1122	396196,11	2202552,92
1123	396194,65	2202537,69
1124	396189,71	2202508,57
1125	396183,14	2202474,46
1126	396182,08	2202473,89
1127	396181,17	2202467,93
1128	396181,28	2202467,18
1129	396178,99	2202441,76
1130	396152,94	2202441,56
1131	396150,5	2202429,89
1132	396148,65	2202421,04
1133	396152,55	2202420,16
1134	396156,76	2202419,05
1135	396168,74	2202415,88
1136	396169,63	2202415,66
1137	396162,32	2202372,55
1138	396161,86	2202369
1139	396153,41	2202314,12
1140	396152,68	2202310,13
1141	396150,33	2202295,18
1142	396150,01	2202293,15
1143	396147,51	2202277,3
1144	396145,49	2202277,59
1145	396142,58	2202278,01
1146	396140,85	2202273,97
1147	396138,23	2202272,3
1148	396137,24	2202272,36
1149	396135,85	2202263,99
1150	396135,42	2202261,54
1151	396127,63	2202254,11
1152	396121,25	2202255,23
1153	396119,17	2202241,19
1154	396118,59	2202237,23
1155	396116,71	2202224,55
1156	396115,96	2202219,5
1157	396113,26	2202205,51
1158	396110,14	2202190,72
1159	396110,94	2202190,67
1160	396110,6	2202185,93
1161	396109,15	2202186,04
1162	396109,02	2202185,45
1163	396106,18	2202167,05
1164	396084,5	2202171

Изм. № подл.	Подп. и дата	Взам. инв. №

(14)	(15)	(16)	(17)	10.2023
Изм.	Кол.уч.	Лист	№ док.	Подп.

Положение о размещении линейного объекта

1165	396082,32	2202159,08
1166	396081,98	2202154,78
1167	396064,86	2202050,77
1168	396087,64	2202047,1
1169	396085,28	2202032,54
1170	396099,95	2202030,13
1171	396061,58	2201793,65
1172	396065,4	2201792,99
1173	396066,91	2201792,78
1174	396062,77	2201769,45
1175	396060,58	2201769,65
1176	396060,23	2201767,55
1177	396056,91	2201747,8
1178	396053,72	2201728,8
1179	396053,49	2201727,44
1180	396035,7	2201730,58
1181	396033,24	2201715,24
1182	396052,06	2201711,9
1183	396028,98	2201557,68
1184	396036,77	2201556,36
1185	396039,65	2201555,88
1186	396039,22	2201551,8
1187	396036,39	2201552,3
1188	396032,41	2201553,01
1189	396025,77	2201503,42
1190	396032,97	2201494,12
1191	396032,59	2201490,1
1192	396030,57	2201490,87
1193	396021,89	2201494,15
1194	396004,65	2201500,27
1195	396003,1	2201485,68
1196	396009,29	2201485,49
1197	396009,15	2201480,32
1198	396008,62	2201461,32
1199	395996,9	2201462,98
1200	395996,94	2201421,73
1201	396005,25	2201420,82
1202	396002,88	2201406,49
1203	396001,83	2201400,16
1204	395999,09	2201383,64
1205	395998,22	2201377,66
1206	395994,75	2201355,38
1207	395994,29	2201352,4
1208	395994,01	2201350,65
1209	395990,01	2201351,33
1210	395989,63	2201347,76
1211	395988,97	2201341,49

Изм. № подл.	Подп. и дата	Взам. инв. №

(14)	(15)	(16)	(17)	10.02.23
Изм.	Кол.уч.	Лист	№ док.	Подп.

Положение о размещении линейного объекта

Лист

130

1212	395992,13	2201340,69
1213	395991,44	2201337,07
1214	395986,23	2201309,59
1215	395984,2	2201293,39
1216	395981,88	2201270,03
1217	395980,77	2201270,11
1218	395976,18	2201224,39
1219	395974,57	2201187,24
1220	395974,88	2201168,53
1221	395970,18	2201168,48
1222	395969,21	2201158,86
1223	395969,06	2201157,37
1224	395982,42	2201156,25
1225	395936,3	2200732,18
1226	395935,87	2200728,2
1227	395934,74	2200723,94
1228	395932,86	2200720,41
1229	395929,91	2200716,86
1230	395926,92	2200714,48
1231	395923,08	2200712,49
1232	395919,26	2200711,4
1233	395914,45	2200711,09
1234	395661,36	2200733,94
1235	395654,32	2200735,82
1236	395647,09	2200738,38
1237	395640,97	2200742,02
1238	395635,84	2200746,2
1239	395630,79	2200751,75
1240	395626,88	2200757,73
1241	395624,11	2200763,61
1242	395622,11	2200770,2
1243	395616,84	2200806,71
1244	395607,86	2200854,6
1245	395583,06	2200941,05
1246	395534,96	2201052,76
1247	395506,78	2201111,36
1248	395485,38	2201151,65
1249	395315,77	2201460,08
1250	395295,28	2201475,81
1251	395277,62	2201489,37
1252	395264,34	2201513,69
1253	395238,78	2201556,2
1254	395243,99	2201568,16
1255	395249,21	2201580,13
1256	395218,12	2201637,66
1257	395167,86	2201779,35
1258	395168,12	2201835,72

Изм. № подл.	Подп. и дата	Взам. инв. №

(14)	(15)	(16)	(17)	10.2023
Изм.	Кол.уч.	Лист	№ док.	Подп.

Положение о размещении линейного объекта

Лист

131

1259	395164,79	2201913,73
1260	395163,31	2201958,24
1261	395174	2202013,46
1262	395212,28	2202175,67
1263	395225,36	2202223,19
1264	395244,55	2202298,69
1265	395251,12	2202359,99
1266	395251,95	2202408,62
1267	395250,72	2202433,02
1268	395243,87	2202500,95
1269	395225,31	2202570,5
1270	395200,35	2202645,37
1271	395172,02	2202704,42
1272	395134,24	2202762,44
1273	395124,46	2202784,36
1274	395121,2	2202809,99
1275	395126,44	2202853,09
1276	395129,8	2202874,21
1277	395131,24	2202888,93
1278	395131,13	2202893,91
1279	395129,15	2202901,6
1280	395123,09	2202912,51
1281	395117,45	2202917,7
1282	395111,63	2202920,58
1283	395090,25	2202927,41
1284	395080,82	2202928,83
1285	395075,77	2202928,93
1286	395071,47	2202928,13
1287	395062,66	2202925,66
1288	395052,69	2202921,89
1289	395026,37	2202908,87
1290	395021,17	2202905,68
1291	395008,49	2202923,47
1292	395006,43	2202926,02
1293	394996,02	2202919,76
1294	394987,11	2202912,63
1295	394963,45	2202893,73
1296	394945,86	2202881,18
1297	394947,74	2202878,82
1298	394963,29	2202858,36
1299	394947,57	2202842,41
1300	394943,84	2202834,67
1301	394943,96	2202826,4
1302	394945,55	2202819,04
1303	394950,13	2202808,48
1304	394960,83	2202803,9
1305	394993,38	2202799,35

Изм. № подл.	Подп. и дата	Взам. инв. №

(14)	(15)	(16)	(17)	10.02.23	
Изм.	Кол.уч.	Лист	№ док.	Подп.	Дата

Положение о размещении линейного объекта

Лист

132

1306	395012,58	2202791,49
1307	395019,39	2202786,87
1308	395025,4	2202779,9
1309	395034,51	2202767,77
1310	395064,5	2202721,18
1311	395091,91	2202673,07
1312	395108,89	2202638,59
1313	395122,8	2202566,71
1314	395144,99	2202488,56
1315	395173,76	2202412,47
1316	395173,04	2202371,78
1317	395169,81	2202335,39
1318	395167,26	2202317,2
1319	395155,01	2202254,02
1320	395138,51	2202189,3
1321	395090,96	2202004,02
1322	395080,32	2201947,55
1323	395075,94	2201898,76
1324	395074,16	2201866,59
1325	395076,98	2201789,1
1326	395079,79	2201766,68
1327	395101,75	2201680,05
1328	395125,91	2201666,14
1329	395137,36	2201643,29
1330	395141,23	2201638,81
1331	395149,49	2201629,2
1332	395165,65	2201611,32
1333	395213,08	2201517,38
1334	395201,84	2201508,42
1335	395520,07	2200902,66
1336	395529,91	2200875,64
1337	395536,69	2200851,71
1338	395545,56	2200814,03
1339	395557,77	2200735,54
1340	395560,5	2200670,26
1341	395546,27	2200666,24
1342	395530,75	2200659,79
1343	395517,85	2200652,67
1344	395506,62	2200641,83
1345	395496,57	2200625,99
1346	395480,7	2200588,69
1347	395470,61	2200548,55
1348	395473,56	2200468,37
1349	395480,49	2200425,32
1350	395485,51	2200411,57
1351	395531,73	2200302,34
1352	395540,4	2200246,74

Изм. № подл.	Подп. и дата	Взам. инв. №

(14)	(15)	(16)	(17)	10.2023
Изм.	Кол.уч.	Лист	№ док.	Подп.

Положение о размещении линейного объекта

Лист

133

1353	395537	2200040,15
1354	395537,18	2199970,24
1355	395537,67	2199856,58
1356	395509,96	2199547,72
1357	395508,43	2199522,49
1358	395506,76	2199517,17
1359	395503,66	2199512
1360	395499,8	2199508,1
1361	395494,09	2199504,7
1362	395489,09	2199503,21
1363	395483,63	2199502,97
1364	395471,08	2199507,08
1365	395462,55	2199476,82
1366	395489,07	2199468,25
1367	395493,13	2199464,45
1368	395497,32	2199458,14
1369	395499,92	2199451,01
1370	395500,09	2199443,08
1371	395499,99	2199439,42
1372	395489,35	2199306,08
1373	395474,21	2199214,03
1374	395473,4	2199181,03
1375	395475,93	2199079,01
1376	395468,54	2198968,39
1377	395457,17	2198823,04
1378	395437,58	2198565,74
1379	395444,87	2198560,55
1380	395445,84	2198559,87
1381	395445,32	2198553,78
1382	395443,25	2198530,77
1383	395442,2	2198528,15
1384	395441,42	2198526,2
1385	395440,89	2198526,57
1386	395439,18	2198527,78
1387	395434,42	2198531,17
1388	395431,74	2198532,45
1389	395422,75	2198447,71
1390	395416,46	2198369,83
1391	395423,76	2198286,74
1392	395424,51	2198277,57
1393	395425,51	2198267,88
1394	395428,04	2198248,05
1395	395432,82	2198210,64
1396	395437,99	2198159,1
1397	395439,63	2198147,33
1398	395470,6	2197946,27
1399	395480,88	2197888,33

Изм. № подл.	Подп. и дата	Взам. инв. №

(14)	(15)	(16)	(17)	10.02.23	
Изм.	Кол.уч.	Лист	№ док.	Подп.	Дата

Положение о размещении линейного объекта

Лист

134

1400	395491,48	2197847,18
1401	395493,22	2197831,77
1402	395498,54	2197780,39
1403	395500,54	2197760,88
1404	395516,38	2197590,91
1405	395520,08	2197555,12
1406	395536,72	2197385,25
1407	395543,93	2197282,99
1408	395544,84	2197252,83
1409	395536,43	2197204,29
1410	395536,91	2197193,97
1411	395540,19	2197183,5
1412	395511,55	2196917,72
1413	395526,67	2196919,26
1414	395531,86	2196963,54
1415	395535,35	2196963,8
1416	395539,38	2196964,1
1417	395529,53	2196878,56
1418	395518,67	2196814,88
1419	395516,35	2196797
1420	395513,83	2196797,32
1421	395510,03	2196797,81
1422	395509,24	2196844,66
1423	395504,33	2196850,76
1424	395484,08	2196662,74
1425	395486,51	2196667,68
1426	395491,7	2196671,73
1427	395504,25	2196654,46
1428	395502,38	2196614,43
1429	395479,93	2196536,04
1430	395470,18	2196452,72
1431	395468,85	2196441,39
1432	395464,97	2196408,23
1433	395464,16	2196401,32
1434	395463,5	2196395,7
1435	395462,99	2196391,32
1436	395458,6	2196353,76
1437	395447,71	2196236,69
1438	395455,39	2196207,7
1439	395450,39	2196174,31
1440	395439,79	2196163,37
1441	395426,51	2196014,74
1442	395418,98	2195949,12
1443	395424,7	2195933,84
1444	395419,7	2195889,34
1445	395408,32	2195866,3
1446	395399,97	2195793,99

Изм. № подл.	Подп. и дата	Взам. инв. №
--------------	--------------	--------------

(14)	(15)	(16)	(17)	10.2023
Изм.	Кол.уч.	Лист	№ док.	Подп.


Положение о размещении линейного объекта

Лист

135

1447	395392,03	2195702,04
1448	395392,03	2195681,81
1449	395397,47	2195654,58
1450	395389,31	2195565,51
1451	395382,56	2195534,7
1452	395380,05	2195529,51
1453	395374,24	2195517,55
1454	395371,39	2195511,7
1455	395369,41	2195507,61
1456	395365,55	2195508,74
1457	395348,7	2195328,63
1458	395314,44	2195332,27
1459	395307,92	2195268,71
1460	395305,02	2195240,53
1461	395302,63	2195217,21
1462	395298,61	2195178,99
1463	395334,31	2195176,46
1464	395331,67	2195148,8
1465	395324,58	2195074,62
1466	395323,49	2195063,15
1467	395323,21	2195060,24
1468	395320,98	2195036,9
1469	395320,48	2195031,99
1470	395318,32	2195010,98
1471	395315,92	2194987,51
1472	395302,6	2194974,68
1473	395297,02	2194928,33
1474	395306,84	2194924,91
1475	395309,62	2194922,9
1476	395306,54	2194890,51
1477	395304,59	2194871,86
1478	395304,12	2194867,28
1479	395303,1	2194857,53
1480	395302,84	2194855,14
1481	395302,41	2194851,03
1482	395301,68	2194844,03
1483	395303,31	2194844,05
1484	395301,62	2194829,69
1485	395300,47	2194819,74
1486	395298,38	2194802,48
1487	395297,42	2194802,71
1488	395287,11	2194700,86
1489	395282,04	2194647,44
1490	395247,54	2194650,94
1491	395243,33	2194602,88
1492	395245,5	2194602,97
1493	395244,49	2194582,96

Взам. инв. №	
Подп. и дата	
Инв. № подл.	

(14)	(15)	(16)	(17)		10.02.23
Изм.	Кол.уч.	Лист	№ док.	Подп.	Дата

Положение о размещении линейного объекта

1494	395241,56	2194582,67
1495	395240,24	2194567,6
1496	395274,27	2194564,9
1497	395272,32	2194544,09
1498	395267,92	2194493,97
1499	395273,52	2194493,48
1500	395267,82	2194432,79
1501	395263,02	2194433,2
1502	395261,55	2194415,69
1503	395265,75	2194415
1504	395263,95	2194405,37
1505	395263,03	2194405,49
1506	395260,8	2194405,79
1507	395258,62	2194377,08
1508	395258,09	2194364,54
1509	395255,24	2194297,14
1510	395255,84	2194297,08
1511	395261,25	2194296,36
1512	395259,83	2194267,37
1513	395263,54	2194257,55
1514	395262,65	2194214,64
1515	395260,3	2194211,85
1516	395252,04	2194207,15
1517	395251,88	2194200,53
1518	395251,62	2194190,06
1519	395250,94	2194161,89
1520	395250,62	2194144,94
1521	395250,08	2194115,97
1522	395249,94	2194108,61
1523	395249,48	2194090,45
1524	395249,4	2194087,61
1525	395248,78	2194063,21
1526	395248,59	2194055,16
1527	395248,52	2194051,94
1528	395248,12	2194035,11
1529	395247,42	2194014,17
1530	395247,35	2194011,87
1531	395246,52	2193986,92
1532	395246,3	2193980,33
1533	395245,46	2193946,46
1534	395244,3	2193893,48
1535	395243,64	2193865,33
1536	395242,47	2193820,55
1537	395242,13	2193799,5
1538	395242,07	2193795,56
1539	395241,98	2193789,58
1540	395241,48	2193773,07

Изм. № подл.	Подп. и дата	Взам. инв. №

(14)	(15)	(16)	(17)	10.02.23
Изм.	Кол.уч.	Лист	№ док.	Подп.

Положение о размещении линейного объекта

1541	395241,93	2193735,31
1542	395241,98	2193729,61
1543	395240,21	2193729,59
1544	395239,32	2193683,56
1545	395238,99	2193651,7
1546	395237,66	2193608,45
1547	395236,5	2193562,94
1548	395235,46	2193507,38
1549	395235,38	2193503,42
1550	395235,34	2193501,19
1551	395235,21	2193494,35
1552	395235,15	2193491,25
1553	395238,33	2193491,47
1554	395247,8	2193492,04
1555	395247,4	2193481,34
1556	395245,44	2193428,86
1557	395246,29	2193429,03
1558	395247,97	2193429,39
1559	395267,8	2193433,54
1560	395282,95	2193436,71
1561	395286,98	2193437,55
1562	395287,22	2193437,6
1563	395291,24	2193438,44
466	395294,76	2193439,16
1564	395486,93	2198500
1565	395486,97	2198493,79
1566	395497,09	2198486,59
1567	395500,48	2198483,72
1568	395495,9	2198430,87
1569	395495,12	2198424,47
1570	395512,96	2198183,7
1571	395521,13	2198118,13
1572	395557,81	2197838,98
1573	395557,81	2197830,13
1574	395559,51	2197829,47
1575	395583,85	2197693,18
1576	395594,87	2197610,83
1577	395596,81	2197611,03
1578	395606,48	2197612,03
1579	395621,14	2197745,08
1580	395623,55	2197743,42
1581	395628,02	2197739,24
1582	395633,92	2197733,25
1583	395635,53	2197730,73
1584	395635,62	2197730,48
1585	395639,98	2197778,35
1586	395626,29	2197791,85

Изм. № подл.	Подп. и дата	Взам. инв. №
--------------	--------------	--------------

(14)	(15)	(16)	(17)	10.02.23
Изм.	Кол.уч.	Лист	№ док.	Подп.

Положение о размещении линейного объекта

Лист

138

1587	395634,88	2197869,88
1588	395647,38	2197987,04
1589	395649,43	2198005,27
1590	395676,61	2198247,97
1591	395677,44	2198255,78
1592	395687,23	2198350,96
1593	395689,13	2198349,6
1594	395694,92	2198345,44
1595	395697,75	2198362,1
1596	395698,35	2198368,33
1597	395698,88	2198373,95
1598	395691,17	2198379,94
1599	395792,23	2199362,74
1600	395796,52	2199401,84
1601	395877,02	2200181,46
1602	395925,28	2200633,25
1603	395925,62	2200636,63
1604	395925,27	2200640,05
1605	395924,24	2200643,33
1606	395922,6	2200646,26
1607	395920,57	2200648,67
1608	395917,8	2200650,87
1609	395914,59	2200652,45
1610	395911,33	2200653,3
1611	395765,36	2200641,25
1612	395723,89	2200634,04
1613	395705,19	2200629,49
1614	395688,65	2200621,82
1615	395674,96	2200611,56
1616	395663,72	2200600,59
1617	395653,38	2200587,51
1618	395643,66	2200570,82
1619	395637,12	2200553,19
1620	395632,35	2200532,23
1621	395629,78	2200515,69
1622	395628,66	2200497,63
1623	395629,1	2200356,53
1624	395627,48	2200209,34
1625	395625,15	2200073,51
1626	395621,6	2199961,83
1627	395603,8	2199765,03
1628	395581,8	2199499,38
1629	395581,58	2199493,36
1630	395582,27	2199486,84
1631	395583,94	2199481,05
1632	395586,85	2199475,17
1633	395590,81	2199469,89

Изм. № подл.	Подп. и дата	Взам. инв. №

(14)	(15)	(16)	(17)	10.02.23
Изм.	Кол.уч.	Лист	№ док.	Подп.

Положение о размещении линейного объекта

1634	395594,98	2199465,97
1635	395600,4	2199462,39
1636	395606,16	2199459,92
1637	395596,82	2199435,96
1638	395592,9	2199436,77
1639	395588,23	2199436,54
1640	395584,99	2199435,59
1641	395581,51	2199433,7
1642	395578,78	2199431,32
1643	395576,12	2199427,54
1644	395574,72	2199423,85
1645	395574,19	2199419,8
1646	395567,42	2199325,86
1647	395567	2199176,71
1648	395562,99	2199127,92
1649	395537,81	2198968,87
1650	395532,13	2198943,73
1651	395538,7	2198942,29
1652	395535,29	2198913,19
1653	395532,55	2198881,32
1654	395525,79	2198812,4
1655	395501,01	2198541,82
1656	395500,24	2198530,98
1657	395499,93	2198526,62
1658	395499,58	2198521,65
1659	395489,77	2198528,62
1660	395489,01	2198525,19
1661	395488,6	2198523,29
1564	395486,93	2198500
1662	396111,96	2203580,44
1663	396129,68	2203572,3
1664	396146,34	2203580,49
1665	396142,33	2203595,74
1662	396111,96	2203580,44
1666	395524,81	2203781,26
1667	395511,29	2203784,08
1668	395426,68	2203800,89
1669	395407,54	2203805,34
1670	395276,96	2203830,97
1671	395151,66	2203855,8
1672	394992,85	2203887,04
1673	394750,54	2203935,83
1674	394607,08	2203964,71
1675	394440,49	2203997,9
1676	394372,4	2204012,03
1677	394346,23	2204021,41
1678	394338,2	2204026,45

Изм. № подл.	Подп. и дата	Взам. инв. №
--------------	--------------	--------------

(14)	(15)	(16)	(17)	10.02.23
Изм.	Кол.уч.	Лист	№ док.	Подп.

Положение о размещении линейного объекта

Лист

140

1679	394282,96	2204065,94
1680	394255,28	2204097,2
1681	394211,75	2204230,1
1682	394207,34	2204267,1
1683	394190,05	2204418,97
1684	394184,76	2204465
1685	394177,88	2204510,99
1686	394170,43	2204648,91
1687	394168,98	2204696,98
1688	394161,75	2204776,48
1689	394159,34	2204805,69
1690	394145,38	2204974,38
1691	394139,03	2205051,13
1692	394118,23	2205420,73
1693	394173,7	2205424,49
1694	394173,37	2205434,29
1695	394170,3	2205524,99
1696	394166,27	2205643,92
1697	394134,51	2205641,63
1698	394105,72	2205639,56
1699	394087,34	2205961,31
1700	394094,64	2205962,39
1701	394099,08	2205963,04
1702	394111,79	2205964,91
1703	394111,27	2205978,03
1704	394086,11	2205982,77
1705	394051,23	2206501,73
1706	394054,06	2207376,2
1707	394053,21	2207376,68
1708	394006,25	2207402,97
1709	393989,54	2207412,33
1710	393988,58	2207412,87
1711	393982,17	2206946,12
1712	393982,08	2206845,12
1713	393988,53	2206833,67
1714	393989,53	2206822,08
1715	393989,53	2206784,02
1716	393986,54	2206762,92
1717	393981,99	2206754,49
1718	393981,88	2206634,19
1719	393967,65	2206630,06
1720	393965,01	2206622,66
1721	393964,59	2206621,47
1722	393961,44	2206612,64
1723	393981,75	2206594,41
1724	393981,44	2206499,25
1725	393994,88	2206264,27

Изм. № подл.	Подп. и дата	Взам. инв. №
--------------	--------------	--------------

(14)	(15)	(16)	(17)	10.02.23
Изм.	Кол.уч.	Лист	№ док.	Подп.


Положение о размещении линейного объекта

Лист

141

1726	393942,83	2206262,62
1727	393946,26	2206198,52
1728	393949,34	2206141,16
1729	394001,79	2206143,4
1730	394004,86	2206089,62
1731	394003,74	2206084,38
1732	394001,06	2206079,17
1733	393997,24	2206075,03
1734	393991,7	2206071,72
1735	393979,03	2206069,78
1736	393976,6	2206036,34
1737	393987,04	2206032,58
1738	393995,66	2206026,54
1739	394001,85	2206019,86
1740	394006,34	2206012,65
1741	394009,78	2206003,52
1742	394010,81	2205985,43
1743	394029,55	2205989,95
1744	394030,38	2205977,76
1745	394031,62	2205957,81
1746	394035,55	2205894,22
1747	394037,18	2205875,78
1748	394042,39	2205873,17
1749	394042,59	2205862,73
1750	394023,53	2205867,96
1751	394024,01	2205858,68
1752	394024,94	2205840,95
1753	394026,54	2205791,87
1754	394028,6	2205729,6
1755	394029,92	2205682,53
1756	394034,9	2205485,84
1757	394044,16	2205335,29
1758	394050,28	2205233,25
1759	394053,17	2205175,88
1760	394049,95	2205170,67
1761	394045,63	2205166,55
1762	394040,46	2205163,64
1763	394032,27	2205161,88
1764	394023,37	2205164,56
1765	394006,65	2205136,75
1766	394031,66	2205122,31
1767	394041,95	2205115,29
1768	394050,06	2205106,28
1769	394055,87	2205095,51
1770	394058,93	2205083,99
1771	394061,87	2205046,71
1772	394069,01	2204924,91

Изм. № подл.	Подп. и дата	Взам. инв. №

(14)	(15)	(16)	(17)		10.02.23
Изм.	Кол.уч.	Лист	№ док.	Подп.	Дата


Положение о размещении линейного объекта

Лист

142

1773	394088,75	2204677,69
1774	394120,04	2204305,82
1775	394126,28	2204227,94
1776	394128,58	2204180,45
1777	394125,57	2204154,07
1778	394119,44	2204127,91
1779	394111,41	2204105,29
1780	394100,02	2204081,74
1781	394085,98	2204059,57
1782	394037,7	2203995,76
1783	393947,12	2203894,45
1784	393878,35	2203813,2
1785	393786,77	2203718,7
1786	393742,79	2203673,32
1787	393738,37	2203668,77
1788	393731,32	2203661,48
1789	393725,92	2203654,81
1790	393733,09	2203645,79
1791	393735,09	2203643,3
1792	393736,98	2203640,92
1793	393740,29	2203636,76
1794	393753,31	2203620,41
1795	393754,75	2203618,56
1796	393762	2203609,48
1797	393790,37	2203636,33
1798	393811,59	2203645,34
1799	393842,72	2203649,6
1800	393959,07	2203653,83
1801	394230,89	2203651,29
1802	394250,06	2203650,98
1803	394267,64	2203648,96
1804	394283,1	2203645,76
1805	394298,43	2203641,21
1806	394313,36	2203635,34
1807	394327,1	2203628,57
1808	394341,5	2203619,87
1809	394355,12	2203610,11
1810	394399,38	2203558,38
1811	394502,25	2203407,18
1812	394560,77	2203330,93
1813	394621,27	2203277,77
1814	394678,36	2203203,87
1815	394734,18	2203133,24
1816	394785,17	2203067,87
1817	394792,8	2203026,41
1818	394788,79	2203025,59
1819	394785,97	2203025,02

Изм. № подл.	Подп. и дата	Взам. инв. №

(14)	(15)	(16)	(17)		10.02.23
Изм.	Кол.уч.	Лист	№ док.	Подп.	Дата


Положение о размещении линейного объекта

Лист

143

1820	394794,36	2203005,27
1821	394804,34	2202997,22
1822	394813,35	2202997,22
1823	394815,62	2202997,8
1824	394817,85	2202998,36
1825	394854,17	2202952,29
1826	394895,4	2202975,07
1827	394900,81	2202968,27
1828	394903,42	2202969,93
1829	394929,48	2202985,3
1830	394930,78	2202986,13
1831	394926,12	2202992,03
1832	394951,31	2203005,94
1833	394908,43	2203061,1
1834	394926,28	2203077,53
1835	394938,95	2203099,1
1836	394944,06	2203117,42
1837	394944,72	2203138,51
1838	394938,17	2203158,15
1839	394926,15	2203174,25
1840	394914,86	2203182,42
1841	394892,99	2203189,02
1842	394859,93	2203191,7
1843	394858,64	2203176,89
1844	394820,89	2203180,16
1845	394811,19	2203182,12
1846	394806,93	2203187,22
1847	394675,25	2203344,68
1848	394684,9	2203351,39
1849	394685,42	2203352,45
1850	394685,18	2203353,5
1851	394638,77	2203414,74
1852	394637,93	2203415,11
1853	394637,12	2203414,88
1854	394625,64	2203404,98
1855	394580,47	2203466,46
1856	394443,89	2203646,07
1857	394438,61	2203659,37
1858	394436,31	2203671,42
1859	394436,23	2203684,63
1860	394445,02	2203701,55
1861	394456,89	2203717,82
1862	394471,95	2203740,42
1863	394483,68	2203764,06
1864	394491,93	2203787,45
1865	394489,56	2203801,06
1866	394485,27	2203814,19

Взам. инв. №	
Подп. и дата	
Инв. № подл.	

(14)	(15)	(16)	(17)		10.02.23
Изм.	Кол.уч.	Лист	№ док.	Подп.	Дата

Положение о размещении линейного объекта

Лист

144

1867	394485,34	2203820,91
1868	394481,53	2203835,64
1869	394482,88	2203850,51
1870	394478,58	2203855,83
1871	394457,84	2203869,22
1872	394437,36	2203882,43
1873	394426,44	2203886,12
1874	394411,5	2203888,28
1875	394378,84	2203889,9
1876	394346,38	2203897,34
1877	394337,65	2203899,36
1878	394328,65	2203902,06
1879	394322,81	2203909,68
1880	394319,85	2203918,79
1881	394320,05	2203928,15
1882	394323,26	2203936,87
1883	394329,4	2203944,33
1884	394336,76	2203948,92
1885	394345,9	2203951,13
1886	394355,04	2203950,28
1887	394427,75	2203935,18
1888	394594,5	2203901,97
1889	394737,91	2203873,09
1890	394980,36	2203824,27
1891	395138,98	2203793,07
1892	395263,88	2203767,17
1893	395395,16	2203741,9
1894	395405,8	2203739,8
1895	395436,82	2203731,08
1896	395446,65	2203729,47
1897	395456,33	2203729,75
1898	395498,52	2203721,36
1899	395508,13	2203748,91
1900	395520,25	2203772,71
1666	395524,81	2203781,26

Инв. № подл.	Подп. и дата	Взам. инв. №					Лист		
			(14)	(15)	(16)	(17)		10.2023	Положение о размещении линейного объекта
			Изм.	Кол.уч.	Лист	№ док.		Подп.	

Приложение 3

Перечень координат характерных точек придорожной полосы автомобильной дороги общего пользования регионального значения в Самарской области Самара – Бугуруслан, расположенной в городских округах Самара, Кинель, муниципальном районе Волжский Самарской области

Придорожная полоса

S = 1490428 кв.м.

Номер точки	Координаты (м)	
	X	Y
1	393848,16	2203649,79
2	393959,07	2203653,83
3	394230,89	2203651,29
4	394250,06	2203650,98
5	394267,64	2203648,96
6	394283,1	2203645,76
7	394294,24	2203642,45
8	394336,37	2203551,78
9	394365,38	2203489,37
10	394386,38	2203444,15
11	394339,7	2203512,77
12	394304,04	2203554,44
13	394300,2	2203557,2
14	394291,07	2203562,71
15	394283,01	2203566,68
16	394273,99	2203570,23
17	394264,8	2203572,96
18	394255,73	2203574,83
19	394245,16	2203576,05
20	394229,93	2203576,3
21	393960,08	2203578,82
22	393885,97	2203576,12
23	393872	2203604,51
24	393858,94	2203631,06
1	393848,16	2203649,79
25	393863,84	2206335,15
26	393915,61	2206336,79
27	393906,43	2206497,23
28	393906,6	2206549,36
29	393907,11	2206546,09
30	393912,94	2206508,48
31	393923,95	2206436,93
32	393939,83	2206332,92
33	393950,37	2206263,89
34	393950,53	2206262,87
35	393938,5	2206262,48
36	393944,82	2206140,96
37	393968,99	2206142

Взам. инв. №	
Подп. и дата	
Инв. № подл.	

(14)	(15)	(16)	(17)	10.2023
Изм.	Кол.уч.	Лист	№ док.	Подп.


Положение о размещении линейного объекта

Лист

146

38	393971,88	2206123,03
39	393979,03	2206084,48
40	393981,94	2206070,23
41	393979,03	2206069,78
42	393976,6	2206036,34
43	393987,04	2206032,58
44	393994,26	2205902,14
45	393999,33	2205900,13
46	394027,32	2205879,24
47	394042,49	2205867,91
48	394042,59	2205862,73
49	394023,53	2205867,96
50	394024,01	2205858,68
51	394024,94	2205840,95
52	394026,54	2205791,87
53	394028,6	2205729,6
54	394029,92	2205682,53
55	394034,9	2205485,84
56	394044,16	2205335,29
57	394050,28	2205233,25
58	394053,17	2205175,88
59	394049,95	2205170,67
60	394045,63	2205166,55
61	394040,46	2205163,64
62	394032,27	2205161,88
63	394023,37	2205164,56
64	394006,65	2205136,75
65	394031,66	2205122,31
66	394041,95	2205115,29
67	394050,06	2205106,28
68	394055,87	2205095,51
69	394058,93	2205083,99
70	394061,87	2205046,71
71	394069,01	2204924,91
72	394088,75	2204677,69
73	394089,14	2204672,96
74	394089,63	2204643,26
75	394090,13	2204592,67
76	394091,66	2204460,85
77	394092,92	2204355,6
78	394094,74	2204206,26
79	394095,14	2204173,1
80	394095,52	2204141,91
81	394097,26	2204119,99
82	394102,62	2204102,01
83	394085,63	2204080,65
84	394032,24	2204078,86

Взам. инв. №	
Подп. и дата	
Инв. № подл.	

(14)	(15)	(16)	(17)		10.2023
Изм.	Кол.уч.	Лист	№ док.	Подп.	Дата

Положение о размещении линейного объекта

Лист

147

85	394010,65	2204084,32
86	394024,29	2204102,33
87	394034,37	2204118,25
88	394042,1	2204134,25
89	394047,37	2204149,08
90	394051,55	2204166,92
91	394053,37	2204182,9
92	394051,43	2204223,13
93	394045,29	2204299,68
94	394014	2204671,56
95	393994,18	2204919,73
96	393987,04	2205041,57
97	393985,4	2205062,42
98	393975,33	2205230,21
99	393969,3	2205330,74
100	393959,96	2205482,59
101	393954,95	2205680,53
102	393953,63	2205727,31
103	393951,58	2205789,41
104	393950	2205837,76
105	393949,11	2205854,78
106	393947,14	2205892,92
107	393938,21	2206065,62
108	393878,43	2206063,06
109	393871,37	2206194,51
25	393863,84	2206335,15
110	393873,89	2206590,44
111	393892,24	2206641,9
112	393898,43	2206602,06
113	393904,49	2206562,98
110	393873,89	2206590,44
114	393906,95	2206710,81
115	393907,01	2206773,47
116	393907,06	2206825,48
117	393907,17	2206946,67
118	393910,03	2207154,64
119	393912,27	2207151,08
120	393918,01	2207140,05
121	393922,8	2207128,59
122	393926,63	2207116,77
123	393930,16	2207101,19
124	393932,01	2207086,2
125	393932,11	2207061,33
126	393930,01	2206929,05
127	393928,71	2206847,63
128	393927,88	2206795,34
129	393927,71	2206784,32

Взам. инв. №	
Подп. и дата	
Инв. № подл.	

(14)	(15)	(16)	(17)	10.2023
Изм.	Кол.уч.	Лист	№ док.	Подп.

Положение о размещении линейного объекта

Лист

148

130	393926,9	2206772,2
131	393925,19	2206759,9
132	393922,47	2206747,77
133	393916,67	2206730,04
134	393911,53	2206718,73
114	393906,95	2206710,81
135	394619,7	1389391,16
136	394664	1389443,51
137	394695,83	1389479,43
138	394697,14	1389478,34
139	394709,92	1389488,4
140	394720,03	1389495,64
141	394761,56	1389524,33
142	394769,16	1389529,57
143	394777,51	1389535,2
144	394824,69	1389567,41
145	394825,74	1389565,91
146	394826,6	1389566,4
147	394849,31	1389579,2
148	394850,15	1389579,67
149	394849,13	1389583,63
150	394871,47	1389596,89
151	394899,08	1389617,87
152	394915,29	1389632,87
153	395018,68	1389726,81
154	395032,54	1389742,38
155	395380,91	1390121,92
156	395415,97	1390161,46
157	395416,83	1390162,42
158	395423,93	1390170,42
159	395474,89	1390226,94
160	395528,98	1390286,66
161	395531,15	1390286,92
162	395590,79	1390244,58
163	395586,41	1390238,42
164	395585,16	1390236,97
165	395530,54	1390176,65
166	395479,83	1390120,42
167	395472,81	1390112,51
168	395471,96	1390111,56
169	395436,6	1390071,68
170	395088,18	1389692,09
171	395072,06	1389673,97
172	394965,98	1389577,59
173	394947,35	1389560,35
174	394920,31	1389539,81
175	394915,65	1389539,21

Взам. инв. №	
Подп. и дата	
Инв. № подл.	

(14)	(15)	(16)	(17)	10.02.23
Изм.	Кол.уч.	Лист	№ док.	Подп.

Положение о размещении линейного объекта

Лист

149

176	394889,31	1389537,45
177	394871,41	1389524,3
178	394848,82	1389510,41
179	394883,48	1389512,36
180	394863,58	1389501,15
181	394845,88	1389491,07
182	394804,16	1389462,6
183	394763,18	1389434,29
184	394754,97	1389428,41
185	394738,51	1389415,46
186	394677,45	1389343,3
135	394619,7	1389391,16
187	394636,18	1389625,19
188	394653,65	1389639,54
189	394682,66	1389658,84
190	394696,08	1389667,64
191	394713,54	1389679,08
192	394781,6	1389725,16
193	394862,25	1389788,61
194	394918,12	1389834,89
195	394925,94	1389843,44
196	394935,8	1389851,61
197	394951,98	1389870,63
198	394953,1	1389874,12
199	395024,57	1389951,58
200	395077,68	1390011,58
201	395107,48	1390042,04
202	395279,18	1390225,32
203	395270,87	1390232,37
204	395518,27	1390511,09
205	395526,56	1390503,35
206	395553,83	1390532,94
207	395575,46	1390556,44
208	395629,76	1390657,11
209	395633,45	1390655,84
210	395663,55	1390642,77
211	395666,46	1390641,71
212	395687,82	1390629,97
213	395697,43	1390625,34
214	395692,55	1390615,29
215	395692,89	1390615,13
216	395684,95	1390600,33
217	395684,01	1390598,56
218	395683,28	1390597,2
219	395667,37	1390567,43
220	395667,24	1390567,2
221	395665,48	1390563,89

Взам. инв. №	
Подп. и дата	
Инв. № подл.	

(14)	(15)	(16)	(17)	10.2023
Изм.	Кол.уч.	Лист	№ док.	Подп.

Положение о размещении линейного объекта

Лист

150

222	395661,45	1390556,36
223	395660,25	1390554,12
224	395659,58	1390552,77
225	395654,04	1390542,24
226	395652,69	1390540,06
227	395649,19	1390533,82
228	395647,92	1390531,75
229	395645,59	1390527,88
230	395643,94	1390525,02
231	395642,9	1390523,2
232	395638,63	1390515,8
233	395636,72	1390512,52
234	395636,3	1390511,79
235	395608,99	1390482,13
236	395556,2	1390424,84
237	395554,69	1390423,3
238	395534,07	1390401,2
239	395530,33	1390397,22
240	395523,25	1390403,83
241	395520,36	1390400,58
242	395509,54	1390388,41
243	395511,64	1390375,39
244	395450,24	1390304,11
245	395451,25	1390303,31
246	395434,74	1390284,1
247	395436,64	1390282,4
248	395429,6	1390274,36
249	395417,8	1390284,46
250	395408,06	1390274,1
251	395389,66	1390253,33
252	395383,94	1390246,87
253	395377,86	1390240,01
254	395386,05	1390233,07
255	395382,79	1390229,35
256	395387,91	1390224,3
257	395334,5	1390164,7
258	395299,88	1390127,26
259	395295,58	1390131,88
260	395276,3	1390110,68
261	395262,27	1390095,05
262	395257,88	1390090,5
263	395250,94	1390083,31
264	395191,26	1390021,37
265	395161,62	1389990,13
266	395149,2	1389977,31
267	395132,52	1389960,37
268	395080,21	1389901,29

Изм. № подл.	Подп. и дата	Взам. инв. №
--------------	--------------	--------------

(14)	(15)	(16)	(17)	10.2023
Изм.	Кол.уч.	Лист	№ док.	Подп.

Положение о размещении линейного объекта

Лист

151

269	395019,5	1389835,49
270	395018,32	1389831,79
271	395011,25	1389824,21
272	394988,47	1389797,86
273	394977,79	1389789
274	394973,46	1389784,27
275	394956,91	1389766,16
276	394954,09	1389763,48
277	394920,47	1389731,53
278	394883,77	1389697,88
279	394878,47	1389692,7
280	394864,98	1389677,1
281	394856,06	1389688,31
282	394825,87	1389664,56
283	394755,12	1389616,66
284	394737,2	1389604,92
285	394724	1389596,26
286	394698,35	1389579,2
287	394681	1389591,63
288	394666,18	1389602,26
289	394637,41	1389622,9
187	394636,18	1389625,19
290	395017,76	1393425,92
291	395024,53	1393599,03
292	395033,09	1393642,97
293	395036,71	1393680,45
294	395112,32	1393683,19
295	395107,39	1393632,14
296	395099,22	1393590,32
297	395092,58	1393420,8
298	395089,53	1393364,38
299	395088,58	1393346,6
300	395065,35	1393400,68
301	395057,32	1393404,94
290	395017,76	1393425,92
302	395049,4	2202143,79
303	395065,85	2202207,89
304	395081,8	2202270,44
305	395093,26	2202329,55
306	395095,27	2202343,92
307	395098,1	2202375,76
308	395098,52	2202399,41
309	395073,71	2202465,01
310	395049,78	2202549,31
311	395049,65	2202549,95
312	395158,61	2202452,52
313	395173,76	2202412,47

Взам. инв. №	
Подп. и дата	
Инв. № подл.	

(14)	(15)	(16)	(17)	10.2023
Изм.	Кол.уч.	Лист	№ док.	Подп.

Положение о размещении линейного объекта

Лист

152

314	395173,04	2202371,78
315	395169,81	2202335,39
316	395167,26	2202317,2
317	395155,01	2202254,02
318	395138,51	2202189,3
319	395110,49	2202080,16
302	395049,4	2202143,79
320	395174	2202013,46
321	395212,28	2202175,67
322	395225,36	2202223,19
323	395244,55	2202298,69
324	395251,12	2202359,99
325	395251,27	2202368,26
326	395256,86	2202362,74
327	395273,07	2202345,66
328	395313,44	2202303,11
329	395319,74	2202296,46
330	395318,55	2202285,39
331	395297,87	2202204
332	395284,96	2202157,1
333	395247,34	2201997,71
334	395238,55	2201952,28
335	395239,74	2201916,58
336	395243,13	2201837,15
337	395243	2201808,96
338	395226,02	2201852,74
339	395201,18	2201916,82
340	395192,62	2201938,89
341	395182,51	2201964,96
342	395175,71	2202011,47
320	395174	2202013,46
343	395294,32	2193502,77
344	395296,15	2193574,51
345	395300,83	2193574,97
346	395301,06	2193583,93
347	395296,24	2193583,68
348	395294,7	2193613,57
349	395301,87	2193614,12
350	395301,9	2193615,18
351	395302,86	2193646,19
352	395303,02	2193654,26
353	395298,44	2193653,85
354	395298,17	2193683,27
355	395300,47	2193704,27
356	395301,8	2193716,54
357	395303,97	2193716,64
358	395304,12	2193724,25


Изм. № подл.	Подп. и дата	Взам. инв. №
--------------	--------------	--------------

(14)	(15)	(16)	(17)	10.02.23
Изм.	Кол.уч.	Лист	№ док.	Подп.

Положение о размещении линейного объекта

359	395301,61	2193724,04
360	395301,54	2193725,34
361	395300,67	2193742,51
362	395300,51	2193754,01
363	395302,27	2193783,61
364	395305,84	2193783,95
365	395306,03	2193792,42
366	395303,55	2193792,24
367	395303,81	2193825,79
368	395306,64	2193825,9
369	395306,94	2193837,49
370	395304,72	2193837,39
371	395304,73	2193855,05
372	395307,4	2193855,25
373	395307,63	2193864,34
374	395305,54	2193864,25
375	395307,78	2193920,86
376	395308,93	2193920,96
377	395309,18	2193932,99
378	395310,85	2193995,83
379	395311,42	2194006,29
380	395312,89	2194066,47
381	395313,1	2194074,77
382	395314,46	2194135,78
383	395314,94	2194160,46
384	395316,07	2194210,55
385	395318,28	2194210,79
386	395318,4	2194214,29
387	395318,94	2194225,29
388	395323,58	2194299,15
389	395317,64	2194298,74
390	395318,95	2194326,3
391	395320,42	2194328,21
392	395319,48	2194358,44
393	395331,68	2194359,23
394	395343,07	2194359,98
395	395342,04	2194367,35
396	395319,65	2194364,98
397	395321,01	2194397,36
398	395322,5	2194430,26
399	395326,88	2194430,61
400	395343,52	2194431,94
401	395342,91	2194441,31
402	395327,6	2194439,56
403	395325,88	2194439,37
404	395326,96	2194468,61
405	395326,63	2194470,63

Взам. инв. №	
Подп. и дата	
Инв. № подл.	

(14)	(15)	(16)	(17)		10.02.23
Изм.	Кол.уч.	Лист	№ док.	Подп.	Дата

Положение о размещении линейного объекта

Лист

154

406	395327,47	2194500,72
407	395332,84	2194501,61
408	395334,24	2194501,81
409	395334,56	2194511,19
410	395335,07	2194527,09
411	395335,11	2194528,3
412	395335,44	2194537,91
413	395335,75	2194540,28
414	395339,13	2194571,07
415	395340,03	2194580,57
416	395334,01	2194580,39
417	395336,55	2194610,44
418	395333,54	2194610,21
419	395336,42	2194640,92
420	395345,82	2194642
421	395346,75	2194651,83
422	395342,92	2194651,52
423	395350,84	2194712,64
424	395352,67	2194712,99
425	395353,79	2194724,07
426	395350,97	2194723,87
427	395353,21	2194753,94
428	395355,31	2194785,09
429	395361,76	2194785,26
430	395361,78	2194785,46
431	395362,63	2194793,21
432	395366,54	2194834,42
433	395366,03	2194844
434	395365,48	2194855,03
435	395367,2	2194855,19
436	395368,23	2194864,96
437	395366,56	2194864,85
438	395368,52	2194894,79
439	395368,99	2194894,82
440	395371,59	2194925,15
441	395374,16	2194925,39
442	395375,12	2194935,5
443	395373,57	2194935,38
444	395375,36	2194955,35
445	395379,97	2194974,36
446	395380,37	2194978,43
447	395381,2	2194987,24
448	395384,51	2195019,93
449	395387,72	2195019,78
450	395417,45	2195018,24
451	395434,97	2195017,34
452	395439,81	2195082,39

Взам. инв. №	
Подп. и дата	
Инв. № подл.	

(14)	(15)	(16)	(17)	10.2023
Изм.	Кол.уч.	Лист	№ док.	Подп.

Положение о размещении линейного объекта

453	395443,27	2195128,85
454	395457,24	2195316,31
455	395421,39	2195319,81
456	395434,47	2195447,28
457	395440,11	2195502,23
458	395441,99	2195503,78
459	395444,55	2195505,88
460	395446,57	2195508,76
461	395464,45	2195534,31
462	395492,13	2195580,56
463	395494,18	2195603,24
464	395496,45	2195628,11
465	395532,62	2195669,02
466	395503,69	2195387,13
467	395537,48	2195383,83
468	395518,06	2195123,28
469	395514,6	2195076,82
470	395504,32	2194938,68
471	395451,7	2194941,38
472	395409,52	2194508,71
473	395407,05	2194436,45
474	395403,8	2194379,87
475	395393,34	2194211,17
476	395391,01	2194143,25
477	395388,08	2194072,99
478	395386,37	2194003,33
479	395382,51	2193852,08
480	395379,66	2193736,42
481	395377,84	2193644,29
482	395376,87	2193612,96
483	395374,93	2193544,5
484	395374,39	2193484,85
485	395298,76	2193478,04
486	395298,14	2193480,5
487	395297,3	2193484,9
488	395294,33	2193484,93
343	395294,32	2193502,77
489	395353,06	2201526,01
490	395373,91	2201510
491	395551,36	2201187,31
492	395573,72	2201145,22
493	395603,23	2201083,86
494	395653,83	2200966,32
495	395680,93	2200871,89
496	395690,85	2200818,98
497	395692,66	2200806,42
498	395867,22	2200790,66

Взам. инв. №	
Подп. и дата	
Инв. № подл.	

(14)	(15)	(16)	(17)	10.2023
Изм.	Кол.уч.	Лист	№ док.	Подп.

Положение о размещении линейного объекта

499	395899,55	2201087,93
500	395886,8	2201089
501	395894,59	2201166,38
502	395895,85	2201178,91
503	395904,22	2201160,74
504	395916,57	2201131,65
505	395933,98	2201093,15
506	395943,56	2201071,99
507	395963,08	2201027,16
508	395967,06	2201015,1
509	395936,3	2200732,18
510	395935,87	2200728,2
511	395934,74	2200723,94
512	395932,86	2200720,41
513	395929,91	2200716,86
514	395926,92	2200714,48
515	395923,08	2200712,49
516	395919,26	2200711,4
517	395914,45	2200711,09
518	395661,36	2200733,94
519	395654,32	2200735,82
520	395647,09	2200738,38
521	395640,97	2200742,02
522	395635,84	2200746,2
523	395630,79	2200751,75
524	395626,88	2200757,73
525	395624,11	2200763,61
526	395622,11	2200770,2
527	395616,84	2200806,71
528	395607,86	2200854,6
529	395583,06	2200941,05
530	395534,96	2201052,76
531	395506,78	2201111,36
532	395485,38	2201151,65
533	395431,47	2201249,69
534	395424,7	2201275,78
535	395409,94	2201332,97
536	395398,96	2201379,81
537	395381,85	2201452,84
538	395375,68	2201468,54
539	395371,4	2201479,32
489	395353,06	2201526,01
540	395398,38	2199181,02
541	395399,36	2199221,07
542	395414,84	2199315,16
543	395422,48	2199410,95
544	395439,03	2199596,49

Взам. инв. №	
Подп. и дата	
Инв. № подл.	

(14)	(15)	(16)	(17)	10.2023
Изм.	Кол.уч.	Лист	№ док.	Подп.

Положение о размещении линейного объекта

Лист

157

545	395462,65	2199859,66
546	395536,5	2199843,63
547	395509,96	2199547,72
548	395508,43	2199522,49
549	395506,76	2199517,17
550	395503,66	2199512
551	395499,8	2199508,1
552	395494,09	2199504,7
553	395489,09	2199503,21
554	395483,63	2199502,97
555	395471,08	2199507,08
556	395462,55	2199476,82
557	395489,07	2199468,25
558	395493,13	2199464,45
559	395497,32	2199458,14
560	395499,92	2199451,01
561	395500,09	2199443,08
562	395499,99	2199439,42
563	395489,35	2199306,08
564	395474,21	2199214,03
565	395473,4	2199181,03
566	395474,08	2199153,33
567	395460,09	2199157,74
568	395418,66	2199169,15
569	395407,62	2199160,4
570	395398,99	2199156,15
540	395398,38	2199181,02
571	395543,82	1390303,84
572	395617,38	1390389
573	395663,48	1390351,02
574	395713,99	1390413,06
575	395668,24	1390450,75
576	395687,85	1390475,62
577	395713,1	1390507,65
578	395734,6	1390499,84
579	395735,91	1390395,55
580	395678,25	1390367,77
581	395622,63	1390289,43
582	395612,85	1390296,37
583	395588,54	1390262,13
584	395580,17	1390260,71
585	395545,54	1390285,3
571	395543,82	1390303,84
586	395561,12	2199116,06
587	395562,99	2199127,92
588	395567	2199176,71
589	395567,42	2199325,86

Взам. инв. №	
Подп. и дата	
Инв. № подл.	

(14)	(15)	(16)	(17)	10.2023
Изм.	Кол.уч.	Лист	№ док.	Подп.

Положение о размещении линейного объекта

Лист

158

590	395574,19	2199419,8
591	395574,72	2199423,85
592	395576,12	2199427,54
593	395578,78	2199431,32
594	395581,51	2199433,7
595	395584,99	2199435,59
596	395588,23	2199436,54
597	395592,9	2199436,77
598	395596,82	2199435,96
599	395606,16	2199459,92
600	395600,4	2199462,39
601	395594,98	2199465,97
602	395590,81	2199469,89
603	395586,85	2199475,17
604	395583,94	2199481,05
605	395582,27	2199486,84
606	395581,58	2199493,36
607	395581,8	2199499,38
608	395603,8	2199765,03
609	395621,6	2199961,83
610	395625,15	2200073,51
611	395627,48	2200209,34
612	395629,1	2200356,53
613	395628,66	2200497,63
614	395629,78	2200515,69
615	395632,35	2200532,23
616	395637,12	2200553,19
617	395643,66	2200570,82
618	395653,38	2200587,51
619	395663,72	2200600,59
620	395674,96	2200611,56
621	395688,65	2200621,82
622	395705,19	2200629,49
623	395723,89	2200634,04
624	395765,36	2200641,25
625	395911,33	2200653,3
626	395914,59	2200652,45
627	395917,8	2200650,87
628	395920,57	2200648,67
629	395922,6	2200646,26
630	395924,24	2200643,33
631	395925,27	2200640,05
632	395925,62	2200636,63
633	395925,28	2200633,25
634	395877,02	2200181,46
635	395796,52	2199401,84
636	395792,23	2199362,74

Взам. инв. №	
Подп. и дата	
Инв. № подл.	

(14)	(15)	(16)	(17)	10.2023
Изм.	Кол.уч.	Лист	№ док.	Подп.

Положение о размещении линейного объекта

637	395746,79	2198920,94
638	395737,73	2198926,85
639	395699,25	2198952,82
640	395677,01	2198975,41
641	395717,65	2199370,67
642	395721,94	2199409,78
643	395802,43	2200189,29
644	395843,36	2200572,43
645	395774,89	2200566,78
646	395739,2	2200560,58
647	395730,07	2200558,36
648	395727,34	2200557,09
649	395723,85	2200554,47
650	395719,56	2200550,29
651	395715,51	2200545,17
652	395711,73	2200538,67
653	395709,15	2200531,73
654	395706,06	2200518,13
655	395704,42	2200507,59
656	395703,67	2200495,42
657	395704,1	2200356,23
658	395702,47	2200208,28
659	395700,13	2200071,68
660	395696,49	2199957,26
661	395678,52	2199758,56
662	395656,69	2199494,91
663	395644,48	2199351,72
664	395642,41	2199323,06
665	395641,99	2199173,53
666	395637,51	2199118,97
667	395623,74	2199032,01
668	395622,02	2199033,97
669	395604,84	2199060,32
670	395579,93	2199093,46
671	395569,28	2199108,17
586	395561,12	2199116,06
672	395611,52	1391938,81
673	395614,96	1391941,27
674	395613,54	1391960,16
675	395644,04	1391974,28
676	395647,64	1391991,19
677	395648,53	1392011,42
678	395669	1391986,97
679	395692,04	1391959,47
680	395729,63	1391914,6
681	395771,57	1391863,93
682	395780,86	1391852,71

Изм. № подл.	Подп. и дата	Взам. инв. №
--------------	--------------	--------------

(14)	(15)	(16)	(17)	10.2023
Изм.	Кол.уч.	Лист	№ док.	Подп.


Положение о размещении линейного объекта

Лист

160

683	395810,83	1391816,22
684	395871,19	1391735,59
685	395868,26	1391736,47
686	395852,13	1391744,86
687	395839,22	1391749,84
688	395829,63	1391753,76
689	395817,58	1391754,72
690	395804,68	1391753,48
691	395797,11	1391750,19
692	395788,16	1391748,22
693	395783,04	1391746,76
694	395776,99	1391740,9
695	395775,19	1391738,68
696	395751,8	1391769,92
697	395723	1391804,99
698	395713,8	1391816,1
699	395671,99	1391866,61
700	395634,55	1391911,31
672	395611,52	1391938,81
701	395634,15	1390666,43
702	395664,85	1390731,56
703	395670,14	1390729,23
704	395676,72	1390744,2
705	395702,82	1390810,44
706	395742,96	1390912,39
707	395756,4	1390949,24
708	395757,69	1390955,12
709	395756,23	1390955,86
710	395762,2	1391007,32
711	395762,26	1391008,05
712	395766,86	1391066,36
713	395763,4	1391131,21
714	395761,9	1391176,99
715	395753,42	1391286,54
716	395752,64	1391303,56
717	395730,67	1391313,44
718	395732,05	1391458,31
719	395712,48	1391503,35
720	395707,26	1391514,33
721	395699,22	1391530,17
722	395664,2	1391585,48
723	395663,87	1391612,67
724	395664,04	1391612,93
725	395669,72	1391621,93
726	395687,83	1391643,68
727	395702,59	1391659,19
728	395714,51	1391670,19


Взам. инв. №	
Подп. и дата	
Инв. № подл.	

(14)	(15)	(16)	(17)		10.02.23
Изм.	Кол.уч.	Лист	№ док.	Подп.	Дата

Положение о размещении линейного объекта

729	395728,42	1391652,58
730	395738,48	1391640,12
731	395738,89	1391612,05
732	395738,95	1391608,52
733	395738,96	1391607,61
734	395743,38	1391600,63
735	395746,75	1391601,47
736	395748,73	1391592,1
737	395749,01	1391590,78
738	395763,51	1391568,94
739	395766,38	1391564,62
740	395780,75	1391534,44
741	395792,84	1391506,64
742	395815,71	1391453,89
743	395817,05	1391432,65
744	395818,49	1391409,5
745	395819,42	1391395,16
746	395806,44	1391394,26
747	395806,13	1391361,74
748	395825,46	1391353,05
749	395827,41	1391310,35
750	395827,87	1391300,35
751	395828,29	1391291,14
752	395830,1	1391267,74
753	395830,45	1391263,29
754	395830,9	1391257,41
755	395836,09	1391190,45
756	395836,81	1391181,09
757	395838,33	1391134,44
758	395840,24	1391098,9
759	395841,63	1391072,71
760	395842,02	1391065,3
761	395841,84	1391063,08
762	395837,02	1391002,07
763	395836,85	1390999,97
764	395836,77	1390999,28
765	395842,57	1390996,36
766	395839,93	1390980,77
767	395838,82	1390976,71
768	395834,57	1390955,48
769	395828,57	1390928,26
770	395823,56	1390914,49
771	395822,18	1390910,71
772	395813,1	1390885,8
773	395772,6	1390782,95
774	395746,47	1390716,63
775	395743,27	1390708,56

Взам. инв. №	
Подп. и дата	
Инв. № подл.	

(14)	(15)	(16)	(17)		10.02.23
Изм.	Кол.уч.	Лист	№ док.	Подп.	Дата

Положение о размещении линейного объекта

Лист

162

776	395741,87	1390706,09
777	395735,59	1390691,69
778	395734,86	1390689,98
779	395734,05	1390688,15
780	395733,4	1390686,63
781	395727,16	1390672,31
782	395724,88	1390667,06
783	395724,42	1390666
784	395715,92	1390650,18
785	395715,45	1390649,29
786	395714,5	1390647,53
787	395714,03	1390646,65
788	395705,91	1390631,53
789	395705,3	1390631,8
790	395701,53	1390633,46
791	395701,68	1390633,78
792	395699,1	1390634,92
793	395670,42	1390648,51
794	395670,2	1390648,45
795	395670,37	1390649,78
796	395636,17	1390665,49
701	395634,15	1390666,43
797	395641,02	2197106,73
798	395643,71	2197143,36
799	395655,3	2197266,59
800	395657,25	2197329,92
801	395655,93	2197368,08
802	395646,97	2197563,01
803	395658,86	2197588,92
804	395662,39	2197622,95
805	395668,72	2197680,21
806	395672,55	2197721,1
807	395674,66	2197743,82
808	395675,18	2197749,33
809	395681,31	2197801,56
810	395683,81	2197827,22
811	395685,25	2197841,93
812	395697,26	2197949,41
813	395708,31	2198054,91
814	395735,36	2198309,82
815	395736,03	2198316,28
816	395716,55	2198330,13
817	395718,27	2198347,77
818	395718,83	2198353,46
819	395719,95	2198364,53
820	395739,63	2198350,54
821	395740,45	2198358,25

Взам. инв. №	
Подп. и дата	
Инв. № подл.	

(14)	(15)	(16)	(17)	10.02.23
Изм.	Кол.уч.	Лист	№ док.	Подп.

Положение о размещении линейного объекта

Лист

163

822	395729,14	2198366
823	395731,75	2198391,4
824	395742,76	2198490,8
825	395752,96	2198590,35
826	395763,26	2198689,84
827	395773,26	2198789,36
828	395793,25	2198988,31
829	395803,75	2199087,71
830	395811,82	2199164,58
831	395813,99	2199168,76
832	395817,38	2199172,02
833	395821,51	2199173,98
834	395826,15	2199174,56
835	395828,18	2199196,54
836	395823,37	2199198,6
837	395819,64	2199202,07
838	395817,29	2199206,54
839	395816,55	2199211,32
840	395823,89	2199286,71
841	395835,01	2199385,97
842	395839,36	2199426,04
843	395840,29	2199430,86
844	395841,78	2199435,65
845	395843,9	2199440,46
846	395846,44	2199444,81
847	395855,94	2199457,38
848	395857,81	2199476,4
849	395853,86	2199477,39
850	395850,69	2199479,17
851	395847,86	2199481,92
852	395845,81	2199485,49
853	395855,96	2199584,97
854	395866,68	2199684,32
855	395877,66	2199783,79
856	395913,2	2200140,01
857	395914,86	2200144,92
858	395918,14	2200149,02
859	395922,62	2200151,76
860	395927,46	2200152,77
861	395932,02	2200195,16
862	395948,92	2200356,15
863	395953,25	2200399,29
864	395961,55	2200476,84
865	395964,22	2200503,84
866	395970,68	2200568,28
867	395977,44	2200631,14
868	395986,38	2200717,84

Изм. № подл.	Подп. и дата	Взам. инв. №
--------------	--------------	--------------

(14)	(15)	(16)	(17)	10.2023
Изм.	Кол.уч.	Лист	№ док.	Подп.

Положение о размещении линейного объекта

Лист

164

869	395991,08	2200755,78
870	395998,58	2200830,29
871	396002,81	2200870,91
872	396014,5	2200870,01
873	396015,91	2200869,9
874	396018,69	2200897,54
875	396029,41	2200992,94
876	396030,23	2201000,28
877	396026,89	2201000,55
878	396016,83	2201001,36
879	396020,47	2201034,81
880	396021,48	2201044,25
881	396024,97	2201076,56
882	396025,96	2201085,85
883	396028,9	2201114,13
884	396029,65	2201121,35
885	396033,08	2201154,3
886	396033,15	2201154,9
887	396046,28	2201170,03
888	396108,77	2201226,77
889	396117,06	2201234,3
890	396107,67	2201146,43
891	396104,25	2201113,59
892	396103,5	2201106,38
893	396100,55	2201078
894	396099,69	2201069,91
895	396113,35	2201068,81
896	396103,94	2200984,59
897	396093,27	2200889,6
898	396083,19	2200789,42
899	396069,95	2200790,46
900	396065,62	2200747,41
901	396060,91	2200709,38
902	396052,03	2200623,28
903	396045,28	2200560,53
904	396038,85	2200496,41
905	396036,16	2200469,16
906	396027,85	2200391,55
907	396023,53	2200348,49
908	396006,6	2200187,23
909	395996,19	2200090,5
910	395983,37	2200087,82
911	395952,25	2199775,95
912	395941,24	2199676,18
913	395930,55	2199577,14
914	395926,41	2199536,53
915	395912,88	2199408,33


Взам. инв. №	
Подп. и дата	
Инв. № подл.	

(14)	(15)	(16)	(17)	10.2023
Изм.	Кол.уч.	Лист	№ док.	Подп.

Положение о размещении линейного объекта

916	395909,56	2199377,75
917	395898,48	2199278,9
918	395895,6	2199249,26
919	395878,34	2199079,86
920	395867,86	2198980,62
921	395847,88	2198781,86
922	395837,87	2198682,23
923	395827,57	2198582,67
924	395817,34	2198482,85
925	395808,45	2198402,58
926	395819,76	2198394,82
927	395809,95	2198301,99
928	395782,9	2198047,05
929	395771,82	2197941,34
930	395759,84	2197834,11
931	395755,88	2197793,55
932	395749,77	2197741,43
933	395747,23	2197714,14
934	395743,33	2197672,59
935	395736,96	2197614,96
936	395732,18	2197568,88
937	395722,73	2197548,27
938	395730,87	2197371,1
939	395732,29	2197330,06
940	395730,19	2197261,92
941	395718,45	2197137,1
942	395714,83	2197087,73
797	395641,02	2197106,73
943	395451,7	2194941,38

Изм. № подл.	Подп. и дата	Взам. инв. №

(14)	(15)	(16)	(17)		10.2023
Изм.	Кол.уч.	Лист	№ док.	Подп.	Дата

Положение о размещении линейного объекта

Лист

166

Приложение 4

Перечень координат характерных точек проектируемых красных линий автомобильной дороги общего пользования регионального значения в Самарской области Самара – Бугуруслан, расположенной в городских округах Самара, Кинель, муниципальном районе Волжский Самарской области

Устанавливаемые красные линии		
Номер точки	Координаты (м)	
	X	Y
2	429143,53	1320413,09
3	429147,17	1320411,42
4	429187,77	1320393,03
5	429246,64	1320366,01
6	429264,32	1320358,33
7	429277,64	1320353,02
8	429312,70	1320339,03
9	429320,79	1320335,80
10	429328,42	1320333,38
11	429343,90	1320326,60
12	429345,30	1320330,04
13	429368,91	1320320,73
14	429757,76	1320177,98
15	429763,11	1320176,06
16	429768,90	1320173,99
17	429811,86	1320158,61
18	430008,80	1320088,11
19	430102,13	1320048,85
20	430174,77	1320021,51
21	430179,28	1320014,25
22	430183,48	1320007,48
23	430183,37	1320001,14
24	430321,73	1319939,96
25	430432,53	1319911,13
26	430432,87	1319907,30
27	430486,83	1319888,63
28	430484,33	1319882,30
29	430522,11	1319867,29
30	430535,10	1319862,14
31	430553,26	1319854,93
32	430558,24	1319852,95
33	430607,58	1319833,35
34	430629,85	1319824,51
35	430685,83	1319802,27
36	430706,51	1319794,06
37	430742,27	1319779,86

Взам. инв. №	
Подп. и дата	
Инв. № подл.	

(14)	(15)	(16)	(17)	10.2023
Изм.	Кол.уч.	Лист	№ док.	Подп.

Положение о размещении линейного объекта

Лист

167

38	430752,57	1319776,01
39	430761,09	1319772,79
40	430767,26	1319770,46
41	430809,51	1319754,49
42	430808,34	1319758,17
43	430828,59	1319749,56
44	430853,24	1319739,09
45	430852,77	1319737,69
46	430975,86	1319689,40
47	431312,66	1319556,38
48	431779,85	1319373,49
49	431817,55	1319358,65
50	431826,71	1319355,04
51	432604,71	1319048,67
52	432603,79	1319046,31
53	433432,28	1318706,82
54	433460,72	1318707,70
55	433540,59	1318680,60
56	433616,55	1318650,75
57	433630,15	1318645,41
58	433813,90	1318573,20
59	433840,39	1318562,79
60	433935,91	1318525,26
61	433956,39	1318517,21
62	435155,18	1318046,15
63	435155,41	1318046,05
64	435674,33	1317842,34
65	435686,34	1317837,63
66	435714,05	1317826,75
67	435723,17	1317826,58
68	435723,12	1317823,15
69	435764,20	1317806,87
70	435804,95	1317790,84
71	435806,69	1317790,16
72	435826,45	1317782,42
73	435852,28	1317772,33
74	435910,61	1317749,44
75	435953,21	1317732,61
76	435956,89	1317731,14
77	435986,19	1317722,69

Взам. инв. №	
Подп. и дата	
Инв. № подл.	

(14)	(15)	(16)	(17)	10.2023
Изм.	Кол.уч.	Лист	№ док.	Подп.

Положение о размещении линейного объекта

Лист

168

78	436011,64	1317709,61
79	436044,76	1317696,60
80	436104,71	1317672,74
81	436121,67	1317665,98
82	436170,68	1317646,95
83	436192,09	1317638,83
84	436238,62	1317621,95
85	436239,05	1317623,47
86	436322,60	1317599,03
87	436323,05	1317593,96
88	436338,78	1317588,92
89	436338,07	1317593,62
90	436340,60	1317596,55
91	436412,51	1317573,65
92	436412,62	1317574,07
93	436430,80	1317569,02
94	436448,68	1317563,90
95	436468,86	1317558,50
96	436488,29	1317552,86
97	436527,84	1317540,19
98	436534,50	1317538,06
99	436555,84	1317531,40
100	436571,57	1317526,60
101	436630,77	1317506,21
102	436651,83	1317498,69
103	436674,13	1317492,07
104	436695,83	1317485,51
105	436707,94	1317481,56
106	436708,02	1317481,53
107	436715,82	1317478,77
108	436715,64	1317478,08
109	436717,21	1317478,53
110	436755,91	1317466,14
111	436756,43	1317465,98
112	436759,37	1317465,22
113	436776,48	1317459,92
114	436832,94	1317442,39
115	436830,27	1317432,94
116	436849,36	1317426,95
117	436855,27	1317425,11
118	436876,02	1317418,59
119	436877,00	1317423,76

Изм. № подл.	Подп. и дата	Взам. инв. №
--------------	--------------	--------------

(14)	(15)	(16)	(17)	10.2023
Изм.	Кол.уч.	Лист	№ док.	Дата

Положение о размещении линейного объекта

Лист

169

120	436917,14	1317413,73
121	436921,75	1317412,59
122	436922,45	1317404,03
123	436934,63	1317400,18
124	436941,33	1317414,61
125	436964,05	1317404,03
126	436975,34	1317404,32
127	437031,64	1317387,13
128	437036,56	1317374,59
129	437066,94	1317377,94
130	437124,17	1317358,75
131	437124,81	1317364,74
132	437127,71	1317364,10
133	437133,28	1317359,25
134	437128,21	1317343,73
135	437135,16	1317340,90
136	437138,36	1317351,24
137	437141,54	1317350,07
138	437153,40	1317345,68
139	437185,59	1317333,76
140	437196,96	1317339,18
141	437206,81	1317336,08
142	437200,35	1317315,75
143	437247,50	1317300,61
144	437261,80	1317309,43
145	437296,19	1317297,05
146	437297,88	1317301,19
147	437298,68	1317303,14
148	437313,94	1317297,23
149	437313,47	1317296,16
150	437312,89	1317294,89
151	437306,98	1317281,72
152	437338,06	1317272,03
153	437339,37	1317275,80
154	437333,56	1317278,09
155	437337,19	1317288,74
156	437409,35	1317261,82
157	437403,51	1317251,11
158	437413,56	1317247,91
159	437417,39	1317260,65
160	437461,03	1317245,74
161	437461,99	1317244,60
162	437475,54	1317240,18

Взам. инв. №	
Подп. и дата	
Инв. № подл.	

(14)	(15)	(16)	(17)	10.2023
Изм.	Кол.уч.	Лист	№ док.	Подп.

Положение о размещении линейного объекта

Лист

170

163	437474,31	1317236,64
164	437480,18	1317234,94
165	437481,95	1317240,67
166	437491,41	1317237,92
167	437489,01	1317230,14
168	437494,03	1317228,20
169	437496,46	1317236,10
170	437516,67	1317229,92
171	437512,02	1317216,58
172	437530,01	1317210,79
173	437532,40	1317218,66
174	437533,09	1317222,49
175	437590,15	1317204,77
176	437602,88	1317201,76
177	437601,30	1317196,11
178	437606,31	1317194,37
179	437608,09	1317200,10
180	437623,74	1317194,92
181	437622,49	1317191,03
182	437622,43	1317190,84
183	437622,83	1317190,93
184	437623,07	1317191,10
185	437625,11	1317194,38
186	437625,34	1317194,76
187	437644,82	1317187,62
188	437661,92	1317181,84
189	437662,32	1317182,76
190	437693,82	1317170,39
191	437712,58	1317164,42
192	437712,49	1317164,12
193	437729,89	1317158,48
194	437749,46	1317152,91
195	437750,93	1317152,49
196	437755,85	1317150,91
197	437802,59	1317135,31
198	437815,29	1317131,22
199	437828,19	1317127,07
200	437825,28	1317117,58
201	437831,89	1317115,45
202	437860,53	1317106,21
203	437874,51	1317101,70
204	437896,25	1317094,69
205	437911,50	1317089,77
206	438063,37	1317040,79

Взам. инв. №	
Подп. и дата	
Инв. № подл.	

(14)	(15)	(16)	(17)	10.2023
Изм.	Кол.уч.	Лист	№ док.	Подп.

Положение о размещении линейного объекта

207	438071,10	1317038,28
208	438085,94	1317033,47
209	438099,42	1317029,10
210	438138,06	1317017,26
211	438171,01	1317007,40
212	438337,81	1316952,94
213	438349,30	1316949,73
214	438414,52	1316929,17
215	438419,47	1316926,26
216	438490,07	1316903,22
217	438556,23	1316872,99
218	438627,16	1316833,00
219	438711,87	1316777,03
220	438775,95	1316732,77
221	438787,47	1316725,85
222	438861,32	1316674,05
223	438880,21	1316660,78
224	438946,64	1316614,92
225	438969,79	1316598,94
226	438983,21	1316589,70
227	439059,09	1316539,13
228	439078,34	1316526,30
229	439100,87	1316508,81
230	439104,13	1316506,54
231	439153,13	1316472,91
232	439442,01	1316273,75
233	439458,57	1316262,33
234	439489,11	1316241,28
235	439529,12	1316216,72
236	439783,97	1316040,07
237	439783,17	1316038,87
238	439797,80	1316028,83
239	439804,36	1316024,33
240	440149,97	1315786,24
241	440164,65	1315776,13
242	440568,36	1315498,02
243	440573,96	1315494,16
244	440571,14	1315513,13
245	440588,08	1315501,45
246	440607,54	1315488,03
247	440684,21	1315435,18

Взам. инв. №	
Подп. и дата	
Инв. № подл.	

(14)	(15)	(16)	(17)	10.2023
Изм.	Кол.уч.	Лист	№ док.	Подп.

Положение о размещении линейного объекта

Лист

172

248	441016,91	1315205,83
249	441087,78	1315156,98
250	441494,98	1314876,28
251	441907,97	1314591,59
252	441903,31	1314590,88
253	441897,45	1314590,00
254	441887,26	1314588,45
255	441923,09	1314563,75
256	441893,46	1314523,43
257	441958,84	1314477,29
258	441988,99	1314518,34
259	442159,89	1314400,30
260	442175,16	1314389,76
261	442206,42	1314368,17
262	442206,45	1314368,15
263	442238,83	1314345,82
264	443046,11	1313789,09
265	443055,90	1313782,37
266	443066,50	1313775,04
267	443513,73	1313465,44
268	443724,11	1313319,80
269	443722,87	1313318,05
270	443720,57	1313314,79
271	443694,87	1313278,28
272	443761,10	1313233,40
273	443785,96	1313268,70
274	443788,27	1313271,97
275	443789,89	1313274,28
276	444877,81	1312521,16
277	444941,43	1312477,12
278	444947,82	1312472,70
279	445332,98	1312206,06
280	446849,57	1311156,29
281	446899,06	1311121,95
282	447173,17	1310932,07
283	447225,32	1310895,62
284	447228,34	1310893,53
285	447256,32	1310874,19
286	447760,01	1310526,19
287	448502,08	1310011,27
288	448519,89	1309998,90
289	448527,46	1309993,64

Взам. инв. №	
Подп. и дата	
Инв. № подл.	

(14)	(15)	(16)	(17)	10.2023
Изм.	Кол.уч.	Лист	№ док.	Подп.

Положение о размещении линейного объекта

Лист

173

290	448551,49	1309976,97
291	449472,69	1309337,73
292	449584,17	1309260,38
293	450225,23	1308815,62
294	450230,37	1308812,05
295	450352,29	1308727,47
296	450467,59	1308647,18
297	450946,66	1308314,81
298	450981,70	1308290,40
299	450986,62	1308286,97
300	451734,60	1307765,92
301	452002,12	1307579,55
302	452486,45	1307242,17
303	452502,88	1307230,73
304	452575,11	1307180,42
305	452584,64	1307173,78
306	452601,43	1307162,08
307	453321,57	1306660,42
308	453332,25	1306653,03
309	453785,48	1306338,34
310	453797,21	1306330,20
311	453940,69	1306230,58
312	453947,45	1306225,89
313	454105,26	1306116,32
314	454252,55	1306014,06
315	454262,28	1306007,30
316	454405,04	1305908,19
317	454880,17	1305578,29
318	454885,10	1305574,87
319	455619,14	1305065,18
320	455634,51	1305054,53
321	455636,72	1305052,98
322	455639,23	1305051,25
323	455790,49	1304946,22
324	455809,08	1304933,32
325	455964,06	1304825,70
326	455963,53	1304800,93
327	455962,82	1304768,98

Взам. инв. №	
Подп. и дата	
Инв. № подл.	

(14)	(15)	(16)	(17)	10.2023
Изм.	Кол.уч.	Лист	№ док.	Подп.

Положение о размещении линейного объекта

Лист

174

328	455960,12	1304651,37
329	455959,82	1304638,37
330	455958,99	1304596,64
331	455957,88	1304540,17
332	455954,76	1304383,25
333	455954,45	1304367,59
334	455958,89	1304367,47
335	455963,09	1304367,34
336	455962,97	1304363,16
337	455962,94	1304362,24
338	455962,16	1304334,45
339	455961,26	1304302,91
340	455961,09	1304296,91
341	455960,97	1304292,78
342	455957,26	1304292,91
343	455952,80	1304293,04
344	455952,48	1304281,80
345	455972,78	1304280,75
346	455970,86	1304200,25
347	455970,53	1304192,42
348	455966,43	1304031,93
349	455966,26	1304025,48
350	455945,20	1304025,91
351	455944,49	1304000,92
352	455965,81	1304000,47
353	455964,32	1303956,82
354	455962,95	1303920,55
355	455962,53	1303906,14
356	455961,13	1303906,21
357	455961,10	1303904,21
358	455962,47	1303904,13
359	455962,32	1303899,01
360	455962,28	1303894,58
361	455961,57	1303884,53
362	455961,00	1303844,36
363	455959,85	1303799,36
364	455981,95	1303802,82
365	455982,22	1303822,12
366	455982,81	1303861,31
367	455981,81	1303866,34
368	455983,27	1303890,28
369	455983,93	1303890,24

Взам. инв. №	
Подп. и дата	
Инв. № подл.	

(14)	(15)	(16)	(17)	10.2023
Изм.	Кол.уч.	Лист	№ док.	Подп.

Положение о размещении линейного объекта

370	455985,44	1303924,29
371	455985,56	1303928,25
372	455985,60	1303929,79
373	455985,69	1303932,91
374	455984,37	1303933,50
375	455984,84	1303945,50
376	455984,99	1303948,80
377	455985,10	1303949,50
378	455985,33	1303956,30
379	456007,24	1303955,76
380	456008,75	1304009,01
381	456009,18	1304024,51
382	455988,99	1304027,05
383	455990,63	1304108,11
384	455998,39	1304108,59
385	456004,11	1304108,95
386	456004,94	1304128,24
387	456006,49	1304168,33
388	456008,16	1304217,70
389	456009,74	1304254,02
390	456013,01	1304325,97
391	456014,47	1304357,42
392	456018,31	1304420,16
393	456018,45	1304424,81
394	456018,98	1304439,29
395	456019,41	1304454,59
396	456019,76	1304457,03
397	456019,81	1304460,62
398	456020,58	1304512,05
399	456022,41	1304583,78
400	456024,81	1304678,24
401	456024,96	1304695,15
402	456022,78	1304695,32
403	456021,90	1304695,39
404	456022,88	1304735,44
405	456023,87	1304735,42
406	456025,72	1304735,37
407	456028,07	1304858,72
408	456008,76	1304872,15
409	456008,84	1304891,36
410	455990,41	1304895,35

Взам. инв. №	
Подп. и дата	
Инв. № подл.	

(14)	(15)	(16)	(17)	10.2023
Изм.	Кол.уч.	Лист	№ док.	Подп.


Положение о размещении линейного объекта

Лист

176

411	455987,88	1304886,67
412	455977,98	1304893,55
413	455971,72	1304884,53
414	455971,05	1304883,56
415	455967,04	1304886,33
416	455919,05	1304919,58
417	455925,44	1304928,83
418	455926,03	1304929,67
419	454806,68	1305708,00
420	454801,75	1305711,43
421	453860,52	1306365,90
422	453840,17	1306380,05
423	453843,77	1306385,19
424	453828,71	1306396,39
425	453823,58	1306391,59
426	453299,92	1306755,68
427	453302,19	1306761,84
428	453290,31	1306770,08
429	453285,13	1306765,95
430	452729,55	1307152,27
431	452724,62	1307155,70
432	452213,56	1307511,07
433	452205,22	1307516,87
434	451081,56	1308298,22
435	451070,34	1308306,03
436	451066,81	1308308,48
437	451023,75	1308338,42
438	451008,35	1308349,13
439	450504,12	1308699,74
440	450251,70	1308874,98
441	450246,76	1308878,41
442	450000,46	1309049,39
443	449993,54	1309054,20
444	449242,77	1309575,38
445	449233,10	1309582,09
446	448706,90	1309947,10
447	448619,06	1310008,19
448	448594,88	1310024,99
449	448537,57	1310064,85

Взам. инв. №	
Подп. и дата	
Инв. № подл.	

(14)	(15)	(16)	(17)		10.2023
Изм.	Кол.уч.	Лист	№ док.	Подп.	Дата

Положение о размещении линейного объекта

450	448530,63	1310069,64
451	448373,10	1310179,21
452	448024,87	1310420,56
453	448009,86	1310430,96
454	447922,58	1310491,45
455	447796,42	1310578,83
456	447698,20	1310646,64
457	447697,73	1310646,97
458	447593,76	1310719,07
459	447593,05	1310719,56
460	447489,30	1310791,39
461	447488,22	1310792,14
462	447378,58	1310867,93
463	447377,02	1310869,01
464	447281,36	1310935,14
465	447272,67	1310941,16
466	447193,79	1310995,76
467	447179,02	1311005,99
468	446891,98	1311204,77
469	446843,22	1311238,66
470	445660,11	1312057,48
471	445648,74	1312065,35
472	445368,97	1312258,98
473	445064,90	1312469,84
474	445094,25	1312510,34
475	445028,50	1312555,94
476	444999,15	1312515,44
477	444928,45	1312564,47
478	444408,03	1312925,38
479	444337,71	1312974,35
480	444366,50	1313015,14
481	444300,87	1313060,89
482	444272,04	1313020,07
483	444201,69	1313069,04
484	444196,21	1313061,10
485	443853,25	1313301,38
486	443688,29	1313416,95
487	443690,14	1313422,91
488	443671,95	1313435,45
489	443325,19	1313674,59
490	442491,98	1314249,23
491	442212,54	1314441,93
492	442198,87	1314451,36

Изм. № подл.	Подп. и дата	Взам. инв. №
--------------	--------------	--------------

(14)	(15)	(16)	(17)	10.2023
Изм.	Кол.уч.	Лист	№ док.	Подп.


Положение о размещении линейного объекта

Лист

178

493	440580,45	1315567,39
494	440345,26	1315729,40
495	440334,56	1315736,76
496	439925,69	1316018,40
497	439840,64	1316077,05
498	439831,35	1316083,43
499	439817,17	1316093,16
500	439768,09	1316126,86
501	439496,66	1316313,82
502	439405,79	1316376,42
503	439395,88	1316383,25
504	439067,71	1316609,34
505	439002,61	1316654,18
506	438989,33	1316663,33
507	438949,96	1316690,44
508	438660,94	1316887,37
509	438585,00	1316930,20
510	438513,77	1316962,71
511	438201,24	1317064,93
512	438117,67	1317091,57
513	438105,08	1317095,59
514	438079,95	1317103,60
515	438029,91	1317119,56
516	437855,12	1317175,29
517	437852,15	1317176,23
518	437838,67	1317180,52
519	437837,71	1317178,26
520	437829,82	1317169,98
521	437778,33	1317185,70
522	437754,40	1317195,34
523	437730,69	1317203,45
524	437707,07	1317211,55
525	437684,33	1317219,33
526	437683,54	1317216,12
527	437681,34	1317216,21
528	437649,15	1317217,60
529	437613,87	1317228,94
530	437586,06	1317236,29
531	437557,40	1317243,87
532	437536,09	1317250,68
533	437511,47	1317260,91

Взам. инв. №	
Подп. и дата	
Инв. № подл.	

(14)	(15)	(16)	(17)		10.2023
Изм.	Кол.уч.	Лист	№ док.	Подп.	Дата

Положение о размещении линейного объекта

534	437492,95	1317267,12
535	437481,35	1317271,07
536	437479,16	1317271,64
537	437465,89	1317276,47
538	437393,98	1317300,47
539	437349,60	1317315,30
540	437348,04	1317315,22
541	437348,27	1317315,77
542	437352,22	1317327,71
543	437353,24	1317327,32
544	437355,05	1317326,62
545	437357,08	1317325,83
546	437359,44	1317332,40
547	437331,33	1317341,34
548	437330,60	1317339,25
549	437333,78	1317338,03
550	437333,04	1317335,82
551	437329,65	1317325,77
552	437326,15	1317324,81
553	437317,97	1317327,61
554	437319,44	1317330,93
555	437310,23	1317333,25
556	437308,27	1317328,01
557	437300,46	1317330,95
558	437302,53	1317336,19
559	437306,10	1317334,85
560	437306,48	1317335,81
561	437307,59	1317338,94
562	437310,24	1317347,24
563	437304,43	1317348,85
564	437274,75	1317358,96
565	437221,15	1317376,98
566	437191,75	1317386,17
567	437186,80	1317373,45
568	437160,32	1317382,86
569	437129,50	1317394,13
570	437133,29	1317404,50
571	437121,46	1317408,24
572	437120,57	1317405,82
573	437075,80	1317422,13
574	437065,93	1317425,72
575	437066,26	1317426,62
576	437051,75	1317430,33
577	437046,21	1317432,08

Взам. инв. №	
Подп. и дата	
Инв. № подл.	

(14)	(15)	(16)	(17)	10.2023
Изм.	Кол.уч.	Лист	№ док.	Подп.

Положение о размещении линейного объекта

Лист

180

578	437044,35	1317426,41
579	437002,10	1317439,09
580	436982,64	1317445,29
581	436970,89	1317449,04
582	436961,12	1317457,49
583	436959,02	1317458,00
584	436877,30	1317477,85
585	436828,03	1317493,31
586	436789,94	1317504,96
587	436720,26	1317527,58
588	436680,39	1317541,33
589	436676,83	1317548,26
590	436663,39	1317552,57
591	436645,89	1317558,19
592	436612,15	1317569,02
593	436611,47	1317566,75
594	436596,33	1317570,34
595	436595,95	1317569,46
596	436523,59	1317592,87
597	436524,03	1317594,98
598	436481,21	1317609,72
599	436481,48	1317610,54
600	436473,54	1317613,08
601	436470,86	1317604,84
602	436454,14	1317610,14
603	436435,62	1317616,08
604	436415,73	1317622,47
605	436403,62	1317626,39
606	436404,47	1317628,35
607	436400,02	1317629,66
608	436399,77	1317627,62
609	436397,01	1317628,50
610	436377,74	1317634,68
611	436362,46	1317639,92
612	436353,93	1317642,26
613	436339,72	1317646,61
614	436319,98	1317652,60
615	436283,98	1317664,01
616	436264,60	1317670,27
617	436244,25	1317677,22
618	436240,71	1317678,14
619	436225,52	1317683,16
620	436207,46	1317688,95
621	436203,94	1317689,92

Взам. инв. №	
Подп. и дата	
Инв. № подл.	

(14)	(15)	(16)	(17)	10.2023
Изм.	Кол.уч.	Лист	№ док.	Подп.

Положение о размещении линейного объекта

622	436182,41	1317696,97
623	436143,52	1317711,39
624	436134,67	1317714,67
625	436138,90	1317728,01
626	436070,38	1317755,28
627	435994,87	1317784,96
628	435907,09	1317819,64
629	435888,09	1317827,07
630	435885,35	1317828,13
631	435841,60	1317845,24
632	435821,88	1317852,99
633	435771,18	1317872,93
634	435704,85	1317899,01
635	435685,64	1317906,56
636	434860,74	1318230,83
637	434840,74	1318238,69
638	434835,75	1318220,10
639	434796,87	1318234,98
640	434713,48	1318266,84
641	434624,09	1318302,62
642	434577,47	1318321,26
643	434576,46	1318329,05
644	434369,37	1318409,08
645	434369,68	1318406,63
646	434256,61	1318452,51
647	434256,93	1318449,81
648	434199,47	1318472,37
649	434171,36	1318483,40
650	434146,28	1318493,25
651	434146,08	1318495,09
652	434044,50	1318536,35
653	433923,63	1318581,88
654	433922,65	1318598,93
655	433922,57	1318599,80
656	433912,17	1318603,90
657	433791,07	1318651,59
658	433238,55	1318868,79
659	432708,37	1319077,21
660	432627,86	1319107,55


Взам. инв. №	
Подп. и дата	
Инв. № подл.	

(14)	(15)	(16)	(17)	10.2023
Изм.	Кол.уч.	Лист	№ док.	Подп.

Положение о размещении линейного объекта

661	432530,59	1319147,09
662	432476,17	1319168,58
663	432426,53	1319187,98
664	432031,34	1319341,75
665	431835,54	1319420,08
666	431828,65	1319423,07
667	431767,74	1319446,86
668	431591,31	1319517,68
669	430831,73	1319822,14
670	430806,06	1319832,43
671	430791,91	1319838,12
672	430778,41	1319843,23
673	430620,17	1319901,92
674	430616,86	1319905,15
675	430572,48	1319923,47
676	430546,10	1319934,36
677	430514,05	1319947,61
678	429827,96	1320230,96
679	429791,66	1320243,43
680	429785,96	1320245,38
681	429527,91	1320334,01
682	429518,90	1320337,57
683	429392,31	1320380,30
684	429388,01	1320382,00
685	429110,51	1320491,55
686	429103,92	1320494,15
687	429101,85	1320490,80
688	429098,11	1320486,05
689	429097,79	1320485,64

Взам. инв. №	
Подп. и дата	
Инв. № подл.	

(14)	(15)	(16)	(17)		10.2023
Изм.	Кол.уч.	Лист	№ док.	Подп.	Дата

Положение о размещении линейного объекта

Лист

183