

ИП Барина Наталья Алексеевна

Заказчик: министерство транспорта  
и автомобильных дорог  
Самарской области

Договор № 28-23/152  
от 28.08.2023 г.  
Экз. №

**Документация по внесению изменений  
в документацию по планировке территории,  
утвержденную распоряжением Правительства Самарской области от  
19.02.2020 № 41-р «Об утверждении документации по планировке  
территории в отношении автомобильной дороги общего пользования  
регионального значения в Самарской области ул. Ново-Садовая (от ул.  
Полевой до пр. Кирова), расположенной в городском округе Самара  
Самарской области»**

## ПРОЕКТ ПЛАНИРОВКИ ТЕРРИТОРИИ

Раздел 1. «Проект планировки территории. Графическая часть»

Раздел 2. «Положение о размещении линейных объектов»

Книга 1. Основная часть.

ИП Барина Наталья Алексеевна



Н.А. Барина

г.Самара  
2023г.

**Основная часть проекта планировки территории в отношении  
автомобильной дороги общего пользования регионального значения  
в Самарской области ул. Ново-Садовая  
(от ул. Полевой до пр. Кирова), расположенной в г.о. Самара**

Документация по внесению изменений в документацию по планировке территории в отношении автомобильной дороги общего пользования регионального значения в Самарской области ул. Ново-Садовая (от ул. Полевой до пр. Кирова), расположенной в г.о. Самара (далее - документация, объект), подготовлена в целях уточнения площадей и каталогов координат характерных точек красных линий (Приложение 1 к совмещённому чертежу красных линий, границ зон планируемого размещения линейных объектов и зон планируемого размещения линейных объектов, подлежащих переносу (переустройству) из зон планируемого размещения линейных объектов), границы зоны планируемого размещения линейного объекта (Раздел 2. Положение о размещении линейных объектов), внесены сведения о защитных зонах объекта культурного наследия регионального значения, граничащих с зоной планируемого размещения линейного объекта в информацию о необходимости осуществления мероприятий по сохранению объектов культурного наследия от возможного негативного воздействия в связи с размещением линейных объектов (Раздел 2. Положение о размещении линейных объектов).

В приложенном графическом материале отражена территория, в границах которой вносятся изменения.

Изм.	Кол.уч	Лист	№ док.	Подп.	Дата

Перечень координат характерных точек красных линии  
 (Приложение 1 к совмещённому чертежу красных линий, границ зон  
 планируемого размещения линейных объектов и зон планируемого размещения  
 линейных объектов, подлежащих переносу (переустройству) из зон  
 планируемого размещения линейных объектов, лист 7)

№ точки	X	Y
1	391800,42	1376891,72
2	391857,90	1376942,94

Взам. инв. №	
Подп. и дата	
Инв. № подл.	

Изм.	Кол.уч	Лист	№ док.	Подп.	Дата

Основная часть  
 проекта планировки территории

## Раздел 2. ПОЛОЖЕНИЕ О РАЗМЕЩЕНИИ ЛИНЕЙНЫХ ОБЪЕКТОВ

### Перечень координат характерных точек границ зон планируемого размещения линейных объектов

Площадь зоны размещения линейного объекта автомобильной дороги общего пользования регионального значения в Самарской области, ул. Ново-Садовая (от ул. Полевой до пр. Кирова) составляет 614 072 кв.м, из них в Октябрьском районе – 408 528 кв.м, в Промышленном районе – 205 544 кв.м.

Координаты зоны планируемого размещения линейного объекта регионального значения в Самарской области, ул. Ново-Садовая (от ул. Полевой до пр. Кирова):

№№	Назв. Точки	Координаты	
		X	Y
1	1	391672,36	1376671,37
2	721	391699,78	1376695,77
3	720	391723,27	1376716,32
4	719	391736,49	1376728,76
5	718	391736,85	1376728,2
6	717	391776,54	1376763,2
7	716	391776,37	1376763,4
8	715	391786,22	1376772,25
9	714	391797,66	1376782,27
10	713	391798	1376781,88
11	712	391799,26	1376783,05
12	711	391798,85	1376783,56
13	710	391804,2	1376788,19
14	709	391804,73	1376787,48
15	708	391811,04	1376792,91
16	707	391811,83	1376794,56
17	706	391833,34	1376813,34
18	705	391833,03	1376813,7
19	704	391873,24	1376848,69
20	703	391960,28	1376924,4
21	702	391964,9	1376928,42
22	701	391969,49	1376932,41
23	700	391969,59	1376932,5
24	699	391971,1	1376933,81
25	698	391971,68	1376934,32

Интв. № подл.	Подп. и дата	Взам. инв. №

Изм.	Кол.уч	Лист	№ док.	Подп.	Дата

Основная часть  
проекта планировки территории

Лист  
4

№№	Назв. Точки	Координаты	
		X	Y
26	697	391977,6	1376938,45
27	696	391978,33	1376938,96
28	695	391979,99	1376940,11
29	694	391981,26	1376940,99
30	693	391983,2	1376942,35
31	692	391991,48	1376950,48
32	691	392017,9	1376976,45
33	690	392033,59	1376991,85
34	689	392039,83	1376998,48
35	688	392041,64	1377000,4
36	687	392067,24	1377030,06
37	686	392054,56	1377041,46
38	685	392053,18	1377044,75
39	684	392055,21	1377045,65
40	683	392040,05	1377081,02
41	682	392025,26	1377115,57
42	681	392042,07	1377136,15
43	680	392072,09	1377164,78
44	679	392073,39	1377166,02
45	678	392098,38	1377189,84
46	677	392121,07	1377209,51
47	676	392142,55	1377230,88
48	675	392143,13	1377231,41
49	674	392144,07	1377232,35
50	673	392146,89	1377235,15
51	672	392149,45	1377237,69
52	671	392152,06	1377240,29
53	670	392153,73	1377241,94
54	669	392163,95	1377252,11
55	668	392165,66	1377253,23
56	667	392166,18	1377252,53
57	666	392172,78	1377257,91
58	665	392179,62	1377262,42
59	664	392198,36	1377274,73
60	663	392205,6	1377269,56
61	662	392264,62	1377313,82
62	661	392270,74	1377319,7
63	660	392284,3	1377336,47
64	659	392282,24	1377338,01
65	658	392305,34	1377364,12
66	657	392329,87	1377372,72
67	656	392319,71	1377380,42

Интв. № подл.	Подп. и дата	Взам. инв. №

Изм.	Кол.уч	Лист	№ док.	Подп.	Дата

Основная часть  
проекта планировки территории

№№	Назв. Точки	Координаты	
		X	Y
68	655	392320,81	1377381,62
69	654	392332,81	1377403,9
70	653	392346,26	1377428,45
71	652	392359,67	1377452,91
72	651	392371,53	1377474,55
73	650	392389,89	1377508,02
74	649	392412,43	1377549,15
75	648	392411,91	1377550,94
76	647	392413,14	1377553,19
77	646	392414,93	1377553,7
78	645	392440,27	1377599,92
79	644	392452,13	1377621,54
80	643	392571,85	1377726,16
81	642	392597,77	1377747,2
82	641	392633,6	1377764,97
83	640	392693,97	1377794,92
84	639	392794,71	1377844,89
85	638	392835,24	1377865
86	637	392852,75	1377873,67
87	636	392853,18	1377874,51
88	635	392853,7	1377874,15
89	634	392856,3	1377875,43
90	633	392851,95	1377887,03
91	632	392843,52	1377883,18
92	631	392842,8	1377884,26
93	630	392842,54	1377885,57
94	629	392840,73	1377885,95
95	628	392841,05	1377887,42
96	627	392842,86	1377887,03
97	626	392843,06	1377889,19
98	625	392844,26	1377890,35
99	624	392845,87	1377891,09
100	623	392847,61	1377890,55
101	622	392854,96	1377894,08
102	621	393026,21	1377978,79
103	620	393027,82	1377987,32
104	619	393038,62	1377985,46
105	618	393036,56	1377974,45
106	617	393029,79	1377975,63
107	616	393031,53	1377962,36
108	615	393065,33	1377979,14
109	614	393084,33	1377988,56

Инва. № подл.	Подп. и дата	Взам. инв. №

Изм.	Кол.уч	Лист	№ док.	Подп.	Дата

Основная часть  
проекта планировки территории

№№	Назв. Точки	Координаты	
		X	Y
110	613	393075,63	1378008,67
111	612	393139,74	1378040,44
112	611	393203,91	1378072,12
113	610	393228,19	1378084,06
114	609	393230,81	1378079,43
115	608	393357,16	1378143,88
116	607	393364,64	1378147,38
117	606	393393,49	1378162,33
118	605	393401,26	1378166,11
119	604	393409,44	1378170,22
120	603	393421,05	1378155,61
121	602	393444,21	1378167,1
122	601	393499,3	1378194,7
123	600	393560,23	1378224,25
124	599	393563,61	1378217,22
125	598	393599,83	1378234,61
126	597	393596,45	1378241,64
127	596	393728,97	1378305,25
128	595	393810,75	1378346,24
129	594	393925,79	1378402,21
130	593	393954,7	1378392,83
131	592	393995,32	1378394,82
132	591	394005,54	1378394,98
133	590	394019,65	1378390,73
134	589	394032,51	1378386,77
135	588	394037,47	1378377,21
136	587	394051,89	1378383
137	586	394021,61	1378448,84
138	585	394367,44	1378617,1
139	584	394501,2	1378682,27
140	583	394528,12	1378692,78
141	582	394536,65	1378697
142	581	394696,36	1378770,11
143	580	394718,03	1378781,45
144	579	394723,85	1378784,16
145	578	394743,36	1378792,81
146	577	394741,41	1378796,75
147	576	394740,31	1378798,53
148	575	394991,34	1378920,67
149	574	394969,6	1378987,45
150	573	394933,56	1378970,07
151	572	394742,18	1378875,09

Инва. № подл.	Подп. и дата	Взам. инв. №

Изм.	Кол.уч	Лист	№ док.	Подп.	Дата

Основная часть  
проекта планировки территории

№№	Назв. Точки	Координаты	
		X	Y
152	571	394729,39	1378867,5
153	570	394729,44	1378867,39
154	569	394674,6	1378839,96
155	568	394624,61	1378815,19
156	567	394590,26	1378798,24
157	566	394351,93	1378680,32
158	565	394342,5	1378677,28
159	564	394253	1378632,86
160	563	394243,96	1378626,73
161	562	394173,41	1378591,67
162	561	394100,64	1378555,5
163	560	394064,22	1378537,38
164	559	394012,4	1378511,67
165	558	393999,18	1378505,11
166	557	393987,52	1378499,32
167	556	393983,38	1378497,28
168	555	393967,88	1378489,59
169	554	393962,72	1378487,03
170	553	393949,82	1378480,63
171	552	393943,77	1378477,62
172	551	393935,28	1378473,42
173	550	393913,07	1378462,4
174	549	393899,61	1378455,72
175	548	393784,44	1378398,21
176	547	393502,99	1378257,5
177	546	393460,85	1378236,42
178	545	393450,87	1378231,44
179	544	393443,24	1378227,62
180	543	393434,3	1378223,16
181	542	393429,11	1378220,72
182	541	393416,79	1378214,74
183	540	393402,29	1378207,79
184	539	393381,87	1378197,98
185	538	393356,64	1378185,88
186	537	393328,53	1378172,38
187	536	393308,81	1378162,92
188	535	393280,27	1378149,22
189	534	393231,97	1378124,04
190	533	393145,18	1378081,15
191	532	393121,55	1378069,47
192	531	393064,86	1378041,46
193	530	393057,33	1378037,74

Инва. № подл.	Подп. и дата	Взам. инв. №

Изм.	Кол.уч	Лист	№ док.	Подп.	Дата

Основная часть  
проекта планировки территории



№№	Назв. Точки	Координаты	
		X	Y
194	529	393010,76	1378014,73
195	528	392997,82	1378008,33
196	527	392979,59	1377999,32
197	526	392968,84	1377994,01
198	525	392950,56	1377984,97
199	524	392899,14	1377959,56
200	523	392898,06	1377959,03
201	522	392896,73	1377958,37
202	521	392896,65	1377958,44
203	520	392882,76	1377952,8
204	519	392846,9	1377935
205	518	392837,98	1377929,52
206	517	392838,13	1377929,42
207	516	392832,33	1377926,56
208	515	392789,67	1377904,95
209	514	392754,92	1377887,35
210	513	392677,3	1377848,02
211	512	392649,16	1377833,77
212	511	392600,59	1377809,17
213	510	392501,98	1377759,22
214	509	392499,91	1377758,17
215	508	392482,11	1377749,16
216	507	392465,08	1377740,53
217	506	392465,08	1377740,49
218	505	392470,84	1377733,75
219	504	392472,69	1377717,74
220	503	392442,95	1377688,23
221	502	392433,57	1377699,09
222	501	392433,53	1377699,09
223	500	392411,75	1377663,26
224	499	392398,45	1377646,78
225	498	392361,94	1377580,36
226	497	392356,36	1377570,97
227	496	392350,28	1377560,31
228	495	392344,39	1377549,57
229	494	392338,65	1377538,8
230	493	392333,07	1377527,98
231	492	392327,61	1377517,13
232	491	392322,25	1377506,27
233	490	392319,92	1377501,47
234	489	392320,25	1377501,43
235	488	392310,45	1377483,86

Инва. № подл.	Подп. и дата	Взам. инв. №

Изм.	Кол.уч	Лист	№ док.	Подп.	Дата

Основная часть  
проекта планировки территории

№№	Назв. Точки	Координаты	
		X	Y
236	487	392295,7	1377457,39
237	486	392290,34	1377447,36
238	485	392289,83	1377446,4
239	484	392284,23	1377435,94
240	483	392278,84	1377425,07
241	482	392272,21	1377416,29
242	481	392258,94	1377398,71
243	480	392247,46	1377383,51
244	479	392226,74	1377356,06
245	478	392222,01	1377349,84
246	477	392170,55	1377388,38
247	476	392157,24	1377370,51
248	475	392155,52	1377368,21
249	474	392152,04	1377363,54
250	473	392118,07	1377317,7
251	472	392028,44	1377196,35
252	471	391972,79	1377120,48
253	470	391970,57	1377116,6
254	469	391960,11	1377102,94
255	468	391950,9	1377090,91
256	467	391915,49	1377044,65
257	466	391912,22	1377041,37
258	465	391906,49	1377036,15
259	464	391891,72	1377022,72
260	463	391843,82	1376981,29
261	462	391838,02	1376976,26
262	461	391828,44	1376968,07
263	460	391827,23	1376967,03
264	459	391824,26	1376964,49
265	458	391823,8	1376964,11
266	457	391820,91	1376961,46
267	456	391816,47	1376957,42
268	455	391794,54	1376937,43
269	454	391788,94	1376932,33
270	453	391784,5	1376928,29
271	452	391768,28	1376913,51
272	451	391758,27	1376904,38
273	450	391745,82	1376893,05
274	449	391742,87	1376890,35
275	448	391718,68	1376868,32
276	447	391701,92	1376853,03
277	446	391700,42	1376851,69

Инва. № подл.	Подп. и дата	Взам. инв. №

Изм.	Кол.уч	Лист	№ док.	Подп.	Дата

Основная часть  
проекта планировки территории

№№	Назв. Точки	Координаты	
		X	Y
278	445	391698,24	1376849,7
279	444	391682,6	1376835,45
280	443	391646,76	1376802,78
281	442	391558,31	1376724,21
282	441	391496,2	1376670,5
283	440	391494,68	1376669,19
284	439	391355,14	1376548,54
285	438	391282,4	1376485,85
286	437	391266,99	1376470,44
287	436	391265,03	1376463,86
288	435	391263,45	1376462,03
289	434	391215,65	1376420,9
290	433	391149,81	1376366,92
291	432	391148,71	1376365,93
292	431	391147,81	1376365,14
293	430	391055,87	1376283,85
294	429	391049,69	1376278,39
295	428	391047,54	1376276,49
296	427	391028,39	1376259,56
297	426	391015,23	1376247,91
298	425	390891,83	1376138,82
299	424	390858,61	1376109,74
300	423	390630,85	1375910,46
301	422	390646,74	1375896,68
302	421	390630,88	1375858,91
303	420	390624,29	1375855,87
304	419	390611,53	1375819,96
305	418	390581,7	1375752,7
306	417	390567,16	1375736,25
307	416	390508,51	1375718,45
308	415	390500,19	1375714,41
309	414	390474,23	1375706,42
310	413	390474,62	1375696,09
311	412	390358,53	1375652,09
312	411	390318,51	1375619,76
313	410	390321,94	1375555,25
314	409	390321,93	1375554,57
315	408	390329,5	1375434,53
316	407	390330,56	1375417,59
317	406	390331,71	1375399,43
318	405	390332,28	1375390,05
319	404	390333,48	1375370,43

Инва. № подл.	Подп. и дата	Взам. инв. №

Изм.	Кол.уч	Лист	№ док.	Подп.	Дата

Основная часть  
проекта планировки территории

№№	Назв. Точки	Координаты	
		X	Y
320	403	390336,11	1375326,97
321	402	390336,14	1375326,37
322	401	390343,82	1375198,91
323	400	390343,99	1375196,26
324	399	390344,79	1375182,79
325	398	390345,61	1375169,22
326	397	390345,56	1375166,73
327	396	390345,42	1375160,72
328	395	390345,35	1375158,12
329	394	390345,25	1375153,99
330	393	390344,82	1375150,74
331	392	390342,54	1375133,7
332	391	390337,2	1375117,91
333	390	390333	1375108,11
334	389	390329,16	1375102,12
335	388	390326,79	1375098,44
336	387	390323,41	1375093,17
337	386	390323,24	1375092,9
338	385	390320,69	1375089,42
339	384	390314,78	1375081,39
340	383	390310,48	1375075,53
341	382	390309,47	1375074,17
342	381	390299,72	1375060,89
343	380	390247,63	1374990,02
344	379	390235,98	1374974,16
345	378	390231,4	1374967,92
346	377	390230,2	1374966,31
347	376	390230	1374966,03
348	375	390222,82	1374956,26
349	374	390195,82	1374919,51
350	373	390172,65	1374887,98
351	372	390162,48	1374874,13
352	371	390122,71	1374820,03
353	370	390079,4	1374761,1
354	369	390037,07	1374703,48
355	368	390022,08	1374683,82
356	367	389992,53	1374649,81
357	366	389978,49	1374633,66
358	365	389947,33	1374597,81
359	364	389936,01	1374584,77
360	363	389913,98	1374559,44
361	362	389898,76	1374541,91

Инд. № подл.	Подп. и дата	Взам. инв. №

Изм.	Кол.уч	Лист	№ док.	Подп.	Дата

Основная часть  
проекта планировки территории

№№	Назв. Точки	Координаты	
		X	Y
362	361	389871,35	1374510,36
363	360	389840,47	1374474,85
364	359	389814,16	1374445,68
365	358	389801,8	1374432,75
366	357	389794,75	1374425,38
367	356	389727,24	1374350,63
368	355	389711	1374332,45
369	354	389699,15	1374323,78
370	353	389689,37	1374319,84
371	352	389685,02	1374318,78
372	351	389673,47	1374307,16
373	350	389660,56	1374288,76
374	349	389644,5	1374302,81
375	348	389626,73	1374302,52
376	347	389626,84	1374297,49
377	346	389620,66	1374246,44
378	345	389560,28	1374175,36
379	344	389513,64	1374118,86
380	343	389494,28	1374072,62
381	342	389396,58	1373959,41
382	341	389388,75	1373950,33
383	340	389334,31	1373887,25
384	339	389334,37	1373884,44
385	338	389336,92	1373885,09
386	337	389337,31	1373880,32
387	336	389332,55	1373880,11
388	335	389333,28	1373882,66
389	334	389330,36	1373882,69
390	333	389305,96	1373854,4
391	332	389308,43	1373852,22
392	331	389305,33	1373848,66
393	330	389303,95	1373849,85
394	329	389301,88	1373849,44
395	328	389301,75	1373849,52
396	327	389300,18	1373847,7
397	326	389300,27	1373847,58
398	325	389300,27	1373845,3
399	324	389302,28	1373845,26
400	323	389302,44	1373841,83
401	322	389299,24	1373841,34
402	321	389298,92	1373843,48
403	320	389296,48	1373843,19

Инва. № подл.	Подп. и дата	Взам. инв. №

Изм.	Кол.уч	Лист	№ док.	Подп.	Дата

Основная часть  
проекта планировки территории

№№	Назв. Точки	Координаты	
		X	Y
404	319	389296,36	1373843,28
405	318	389215,01	1373749,02
406	317	389202,22	1373734,18
407	316	389169,08	1373696,64
408	315	389127,4	1373647,5
409	314	389135,85	1373640,4
410	313	389119,12	1373623,21
411	312	389097,86	1373641,11
412	311	389081,23	1373622,04
413	310	389114,88	1373592,69
414	309	389110,58	1373559,89
415	308	389078,25	1373522,06
416	307	389074,56	1373517,62
417	306	389075,62	1373516,47
418	305	389073,03	1373513,42
419	304	389071,83	1373514,37
420	303	389051,36	1373490,05
421	302	388833,9	1373232,68
422	301	388813,77	1373208,86
423	300	388803	1373192,46
424	299	388812,52	1373184,06
425	298	388804,16	1373137,5
426	297	388667,43	1372963,02
427	296	388699,13	1372938,75
428	295	388710,92	1372955,11
429	294	388742,37	1372995,42
430	293	388754,07	1373010,42
431	292	388772,21	1373033,66
432	291	388796,31	1373064,55
433	290	388823,87	1373099,88
434	289	388841,5	1373122,48
435	288	388841,29	1373123,03
436	287	388842,6	1373124,24
437	286	388842,86	1373124,6
438	285	388843,13	1373124,58
439	284	388856,53	1373141,74
440	283	388849,55	1373169,03
441	282	388847,97	1373170,27
442	281	388866,66	1373194,82
443	280	388867,3	1373194,3
444	279	388943,88	1373286,71
445	278	388943,43	1373287,13

Инва. № подл.	Подп. и дата	Взам. инв. №

Изм.	Кол.уч	Лист	№ док.	Подп.	Дата

Основная часть  
проекта планировки территории

№№	Назв. Точки	Координаты	
		X	Y
446	277	388944,91	1373288,91
447	276	388944,07	1373289,59
448	275	388969,18	1373318,92
449	274	388979,91	1373331,46
450	273	388993,5	1373347,68
451	272	389004,26	1373360,98
452	271	389006,61	1373363,59
453	270	389125,89	1373504,72
454	269	389165,76	1373552,5
455	268	389187,07	1373534,28
456	267	389212,47	1373565,24
457	266	389203,09	1373573,34
458	265	389178,07	1373630,42
459	264	389234,33	1373695,42
460	263	389239,53	1373697,69
461	262	389246,45	1373701,78
462	261	389260,65	1373717,4
463	260	389262,74	1373728,24
464	259	389409,49	1373897,76
465	258	389418,29	1373907,92
466	257	389418,66	1373908,35
467	256	389418,3	1373908,67
468	255	389418,2	1373909,82
469	254	389419,32	1373911,1
470	253	389420,01	1373910,49
471	252	389428,86	1373920,55
472	251	389427,99	1373921,31
473	250	389429,18	1373922,67
474	249	389430,05	1373921,9
475	248	389433,06	1373925,33
476	247	389432	1373926,25
477	246	389434,27	1373928,83
478	245	389435,32	1373927,91
479	244	389441,69	1373935,16
480	243	389440,64	1373936,08
481	242	389443,81	1373939,69
482	241	389444,86	1373938,77
483	240	389451,2	1373945,97
484	239	389451,81	1373946,67
485	238	389534,7	1374042,42
486	237	389557,7	1374082,7
487	236	389558,93	1374089

Инва. № подл.	Подп. и дата	Взам. инв. №

Изм.	Кол.уч	Лист	№ док.	Подп.	Дата

Основная часть  
проекта планировки территории

№№	Назв. Точки	Координаты	
		X	Y
488	235	389563,57	1374094,81
489	234	389568,14	1374101,75
490	233	389577,34	1374113,33
491	232	389585,37	1374123,12
492	231	389597,34	1374136,25
493	230	389602,95	1374139,17
494	229	389608,45	1374145,6
495	228	389608,55	1374146,16
496	227	389611,63	1374150,01
497	226	389613,98	1374146,31
498	225	389630,64	1374168,03
499	224	389630,03	1374173,19
500	223	389640,59	1374187,25
501	222	389654,3	1374205,49
502	221	389666,66	1374221,94
503	220	389694,47	1374257,5
504	219	389694,37	1374257,85
505	218	389695,46	1374258,82
506	217	389700,11	1374264,25
507	216	389700,13	1374264,27
508	215	389699,76	1374264,64
509	214	389701,07	1374266,17
510	213	389701,49	1374265,8
511	212	389701,51	1374265,82
512	211	389706,4	1374271,29
513	210	389706,72	1374272,3
514	209	389706,95	1374271,91
515	208	389798	1374373,72
516	207	389889,04	1374475,52
517	206	389893,03	1374472,06
518	205	389919,14	1374502,86
519	204	389935,53	1374522,2
520	203	389941,99	1374517,13
521	202	389980,6	1374563,07
522	201	389974,34	1374568,13
523	200	389977,54	1374571,73
524	199	389974,51	1374574,46
525	198	389979,16	1374579,95
526	197	389981,72	1374577,71
527	196	390000,24	1374599,87
528	195	389996,2	1374603,08
529	194	390000,44	1374608,16

Инва. № подл.	Подп. и дата	Взам. инв. №

Изм.	Кол.уч	Лист	№ док.	Подп.	Дата

Основная часть  
проекта планировки территории



№№	Назв. Точки	Координаты	
		X	Y
530	193	390004,46	1374604,91
531	192	390050,78	1374659,8
532	191	390048,48	1374661,73
533	190	390052,76	1374666,82
534	189	390055,04	1374664,9
535	188	390078,5	1374692,8
536	187	390084,12	1374699,94
537	186	390081,91	1374701,58
538	185	390094,6	1374718,95
539	184	390093,79	1374719,55
540	183	390096,13	1374722,74
541	182	390096,95	1374722,17
542	181	390128,81	1374765,82
543	180	390129,56	1374765,27
544	179	390147,15	1374788,51
545	178	390146,44	1374789,07
546	177	390150,1	1374793,84
547	176	390149,51	1374794,15
548	175	390161,97	1374809,97
549	174	390189,32	1374847,33
550	173	390218,22	1374886,8
551	172	390223,18	1374893,59
552	171	390230,73	1374903,89
553	170	390234,69	1374909,3
554	169	390256,41	1374938,61
555	168	390260,93	1374945,1
556	167	390290,17	1374987,29
557	166	390291,51	1374989,22
558	165	390305,09	1375007,8
559	164	390330,81	1375043,94
560	163	390350,49	1375071,04
561	162	390356,23	1375080,82
562	161	390355,78	1375081,08
563	160	390362,08	1375091,87
564	159	390364,03	1375090,74
565	158	390370,22	1375101,38
566	157	390371,21	1375100,8
567	156	390378,09	1375111,42
568	155	390377,22	1375111,98
569	154	390385,43	1375121,06
570	153	390393,81	1375130,34
571	152	390393,68	1375134,78

Интв. № подл.	Подп. и дата	Взам. инв. №

Изм.	Кол.уч	Лист	№ док.	Подп.	Дата

Основная часть  
проекта планировки территории

№№	Назв. Точки	Координаты	
		X	Y
572	151	390378,15	1375141,36
573	150	390379,38	1375158,69
574	149	390379,39	1375158,8
575	148	390393,14	1375153,04
576	147	390392,93	1375160,15
577	146	390389,76	1375163,91
578	145	390385,75	1375165,85
579	144	390387,9	1375167,78
580	143	390387,17	1375176,92
581	142	390383,73	1375178,36
582	141	390383,72	1375178,54
583	140	390383,63	1375178,55
584	139	390382,06	1375178,66
585	138	390381,68	1375181,68
586	137	390380,72	1375190,71
587	136	390380,25	1375194,76
588	135	390382,53	1375194,67
589	134	390381,52	1375208,44
590	133	390380,82	1375219,01
591	132	390380,71	1375220,73
592	131	390380,33	1375226,4
593	130	390377,39	1375267,43
594	129	390377,38	1375268,2
595	128	390376,83	1375268,17
596	127	390375,77	1375287,06
597	126	390374,41	1375310,16
598	125	390369,66	1375377,39
599	124	390369,51	1375379,54
600	123	390368,31	1375396,53
601	122	390368,3	1375396,55
602	121	390367,31	1375396,54
603	120	390366,1	1375415,46
604	119	390366,96	1375415,47
605	118	390366,45	1375422,67
606	117	390366,39	1375423,59
607	116	390366,29	1375425,02
608	115	390365,57	1375435,17
609	114	390365,3	1375435,17
610	113	390364,93	1375440,66
611	112	390364,34	1375450,15
612	111	390364,08	1375454,18
613	110	390363,49	1375464,66

Инва. № подл.	Подп. и дата	Взам. инв. №

Изм.	Кол.уч	Лист	№ док.	Подп.	Дата

Основная часть  
проекта планировки территории

№№	Назв. Точки	Координаты	
		X	Y
614	109	390359	1375528,21
615	108	390358,91	1375529,47
616	107	390361,65	1375529,56
617	105	390361,53	1375533,94
618	104	390361,49	1375536,5
619	103	390361,49	1375536,82
620	102	390361,47	1375537,78
621	101	390361,48	1375538,74
622	100	390361,48	1375539,06
623	99	390361,49	1375541,61
624	98	390361,58	1375545,41
625	97	390361,74	1375549,19
626	96	390361,99	1375552,94
627	95	390362,34	1375556,66
628	94	390362,79	1375560,35
629	93	390363,58	1375565,21
630	76	390357,18	1375564,86
631	75	390357,08	1375566,83
632	74	390357,11	1375568,64
633	73	390357,37	1375570,51
634	72	390357,76	1375571,99
635	71	390358,12	1375572,9
636	70	390370,26	1375587,68
637	69	390375,12	1375581,26
638	67	390380,7	1375586,46
639	66	390381,95	1375587,63
640	65	390377,37	1375596,32
641	64	390391,25	1375613,21
642	63	390597,4	1375691,92
643	62	390604,23	1375694,97
644	61	390606,45	1375702,31
645	60	390605,6	1375702,53
646	59	390606,97	1375704
647	58	390615,27	1375731,42
648	57	390626,7	1375753,35
649	56	390637,19	1375771,37
650	55	390638,38	1375773,95
651	54	390640,77	1375777,52
652	53	390649,8	1375793,02
653	52	390669,02	1375809,13
654	51	390666,81	1375811,77
655	50	390764,39	1375893,77

Инд. № подл.	Подп. и дата	Взам. инв. №

Изм.	Кол.уч	Лист	№ док.	Подп.	Дата

Основная часть  
проекта планировки территории

№№	Назв. Точки	Координаты	
		X	Y
656	49	390766,18	1375891,59
657	48	390770,41	1375895,13
658	47	390885,24	1375993,17
659	46	390901,21	1376006,81
660	45	390902,33	1376005,42
661	44	390977,47	1376071,4
662	43	390977,29	1376071,63
663	42	390979,48	1376073,44
664	41	390979,17	1376073,83
665	40	390994,09	1376086,07
666	39	390994,16	1376085,99
667	38	391072,99	1376152,56
668	37	391077,57	1376156,43
669	36	391086,31	1376163,8
670	35	391097	1376172,82
671	34	391108,44	1376182,49
672	33	391157,34	1376223,75
673	32	391157,25	1376223,84
674	31	391173,33	1376237,44
675	30	391202	1376261,96
676	29	391229,19	1376285,2
677	28	391257,73	1376309,6
678	27	391263,82	1376314,85
679	26	391269,94	1376320,13
680	25	391273,22	1376322,91
681	24	391280,48	1376329,2
682	23	391376,32	1376412,53
683	22	391375,19	1376414,05
684	21	391379,68	1376417,87
685	20	391381,21	1376419,18
686	19	391390,36	1376426,94
687	18	391394,95	1376430,85
688	17	391425,62	1376456,9
689	16	391428,37	1376459,01
690	15	391428,73	1376458,58
691	14	391489,73	1376512,41
692	13	391496,63	1376519,08
693	12	391548,45	1376564,54
694	11	391574,35	1376587,14
695	10	391577,73	1376590,1
696	9	391581,71	1376593,6
697	8	391581,89	1376593,77

Изм.	Кол.уч	Лист	№ док.	Подп.	Дата
Инд. № подл.	Подп. и дата	Взам. инв. №			

Основная часть  
проекта планировки территории

№№	Назв. Точки	Координаты	
		X	Y
698	7	391581,93	1376593,75
699	6	391655,64	1376658,19
700	5	391656,21	1376657,25
701	4	391665,66	1376665,74
702	3	391665,08	1376666,68
703	2	391671,8	1376672,33
704	1	391672,36	1376671,37
705	722	390675,13	1375845,63
706	723	390679,44	1375856,58
707	724	390668,45	1375860,89
708	725	390664,15	1375849,91
709	722	390675,13	1375845,63
710	726	390786,74	1375948,4
711	727	390787,16	1375949,9
712	728	390786,79	1375951,4
713	729	390785,7	1375952,52
714	730	390784,21	1375952,94
715	731	390782,7	1375952,56
716	732	390781,59	1375951,48
717	733	390781,16	1375949,99
718	734	390781,54	1375948,48
719	735	390782,62	1375947,36
720	736	390784,12	1375946,94
721	737	390785,62	1375947,32
722	726	390786,74	1375948,4
723	738	391598,27	1376776,17
724	939	391690,35	1376856,6
725	938	391717,1	1376879,97
726	937	391753,58	1376911,84
727	936	391769,61	1376926,23
728	935	391847,36	1376995,12
729	934	391866,9	1377012,3
730	933	391884,55	1377031,39
731	932	391899,49	1377045,35
732	931	391909,55	1377055,43
733	930	391925,35	1377075,59
734	929	391937,77	1377091,77
735	928	391940,54	1377096,74
736	927	391955,58	1377116,85
737	926	391997,51	1377172,89
738	925	392009,51	1377189,64
739	924	392039,78	1377233,73

Инва. № подл.	Подп. и дата	Взам. инв. №

Изм.	Кол.уч	Лист	№ док.	Подп.	Дата

Основная часть  
проекта планировки территории

№№	Назв. Точки	Координаты	
		X	Y
740	923	392051,46	1377250,02
741	922	392139,37	1377367,54
742	921	392146,14	1377370,25
743	920	392150,02	1377375,56
744	919	392159,03	1377387,92
745	918	392158,84	1377393,53
746	917	392158,74	1377396,67
747	916	392159,75	1377398,02
748	915	392161,17	1377396,76
749	914	392163,29	1377399,7
750	913	392204,5	1377455,15
751	912	392263,97	1377534,18
752	911	392276,8	1377552,32
753	910	392344,93	1377641,82
754	909	392383,66	1377691,84
755	908	392395,36	1377705,12
756	907	392403,07	1377712,84
757	906	392416,85	1377725,43
758	905	392442,09	1377742,26
759	904	392452,08	1377747,83
760	903	392458,79	1377751,21
761	902	392466,38	1377754,08
762	901	392471,59	1377756,29
763	900	392478,1	1377760,08
764	899	392487,5	1377764,5
765	898	392492,48	1377773,24
766	897	392496,58	1377775,27
767	896	392509,59	1377781,72
768	895	392733,93	1377892,86
769	894	392736,55	1377887,46
770	893	392788,99	1377914,12
771	892	392800,85	1377919,78
772	891	392800,62	1377920,2
773	890	392768,37	1377924,22
774	889	392477,83	1377777,31
775	888	392464,08	1377771,34
776	887	392449,04	1377764,58
777	886	392436,88	1377757,23
778	885	392434,82	1377756,87
779	884	392420,21	1377747,17
780	883	392419,77	1377745,84
781	882	392402,17	1377732,37

Инд. № подл.	Подп. и дата	Взам. инв. №

Изм.	Кол.уч	Лист	№ док.	Подп.	Дата

Основная часть  
проекта планировки территории

№№	Назв. Точки	Координаты	
		X	Y
782	881	392382,38	1377712,35
783	880	392376,04	1377705,3
784	879	392372,97	1377701,63
785	878	392369,13	1377696,9
786	877	392337,49	1377655,69
787	876	392333,96	1377655,66
788	875	392328,29	1377648,58
789	874	392327,4	1377647,14
790	873	392328,76	1377644,76
791	872	392328,29	1377643,56
792	871	392274,77	1377571,24
793	870	392250,5	1377539,83
794	869	392235,05	1377519,41
795	868	392224,82	1377505,65
796	867	392192,3	1377462,41
797	866	392191,52	1377461,76
798	865	392185,96	1377461,32
799	864	392180,51	1377454,01
800	863	392181,83	1377451,8
801	862	392182,01	1377451,02
802	861	392181,94	1377449,6
803	860	392180,99	1377447,57
804	859	392151,46	1377408,24
805	858	392149,84	1377406,07
806	857	392152,75	1377403,7
807	856	392151,42	1377401,9
808	855	392144,29	1377400,88
809	854	392143,98	1377400,76
810	853	392141,59	1377400,5
811	852	392132,26	1377388,57
812	851	392128,34	1377383,55
813	850	392127,99	1377375,69
814	849	392123,89	1377370,21
815	848	392123,47	1377370,52
816	847	392077,84	1377309,36
817	846	392077,71	1377309,17
818	845	392071,48	1377308,13
819	844	392067,21	1377301,63
820	843	392068,01	1377298,36
821	842	392067,53	1377295,54
822	841	392043,52	1377263,53
823	840	392028,01	1377241,81

Интв. № подл.	Подп. и дата	Взам. инв. №

Изм.	Кол.уч	Лист	№ док.	Подп.	Дата

Основная часть  
проекта планировки территории

№№	Назв. Точки	Координаты	
		X	Y
824	839	391999,7	1377201,12
825	838	391988,77	1377185,88
826	837	391986,33	1377185,13
827	836	391983,78	1377185,88
828	835	391983,13	1377185,15
829	834	391974,59	1377172,31
830	833	391974,96	1377169,76
831	832	391975,14	1377168,53
832	831	391974,76	1377167,08
833	830	391973,12	1377163,66
834	829	391950,9	1377133,96
835	828	391936,97	1377132,36
836	827	391921,58	1377111,62
837	826	391925,27	1377108,36
838	825	391922,37	1377104,49
839	824	391922,44	1377104,41
840	823	391923,59	1377100,44
841	822	391923,1	1377099,81
842	821	391923,99	1377099,09
843	820	391924,22	1377098,3
844	819	391908,97	1377077,9
845	818	391899,8	1377066,02
846	817	391892,74	1377065,25
847	816	391888,46	1377059,74
848	815	391888,5	1377058,96
849	814	391888,88	1377052,8
850	813	391849,03	1377014,95
851	812	391817,02	1376986,28
852	811	391814,81	1376981,15
853	810	391814,54	1376980,91
854	809	391807,55	1376981,28
855	808	391802,12	1376976,62
856	807	391801,65	1376969,59
857	806	391755,55	1376929,06
858	805	391745,43	1376929,29
859	804	391728,93	1376914,73
860	803	391729,1	1376905,81
861	802	391643,81	1376830,84
862	801	391600,75	1376793,76
863	800	391596,95	1376792,18
864	799	391594,31	1376791,81
865	798	391591,84	1376792,98

Инва. № подл.	Подп. и дата	Взам. инв. №

Изм.	Кол.уч	Лист	№ док.	Подп.	Дата

Основная часть  
проекта планировки территории



№№	Назв. Точки	Координаты	
		X	Y
866	797	391589,62	1376793,57
867	796	391575,59	1376777,93
868	795	391460,21	1376677,22
869	794	391454,16	1376670,6
870	793	391394,7	1376618,7
871	792	391391,74	1376616,78
872	791	391384,99	1376610,99
873	790	391384,24	1376610,29
874	789	391380,52	1376606,91
875	788	391369,96	1376597,9
876	787	391368,29	1376596,46
877	786	391366,38	1376594,57
878	785	391366,46	1376594,48
879	784	391360,09	1376589,37
880	783	391334,07	1376566,44
881	782	391334,41	1376566,09
882	781	391322,51	1376555,64
883	780	391323,19	1376554,95
884	779	391309,72	1376542,44
885	778	391306,29	1376546,79
886	777	391253,28	1376500,57
887	776	391254,11	1376499,59
888	775	391249,54	1376495,35
889	774	391248,53	1376496,42
890	773	391160,86	1376419,89
891	772	391161,03	1376419,68
892	771	391157,67	1376416,84
893	770	391153,51	1376413,1
894	769	391148,9	1376408,71
895	768	391146,55	1376406,69
896	767	391144,89	1376405,14
897	766	391139,06	1376400,12
898	765	391136,71	1376402,77
899	764	391124,97	1376392,55
900	763	391125,86	1376391,51
901	762	391074,13	1376347,2
902	761	391073,64	1376347,77
903	760	391003,67	1376286,53
904	759	390990,63	1376271,01
905	758	390963,48	1376247,03
906	757	390963,91	1376246,6
907	756	390965,32	1376247,92

Инва. № подл.	Подп. и дата	Взам. инв. №

Изм.	Кол.уч	Лист	№ док.	Подп.	Дата

Основная часть  
проекта планировки территории

№№	Назв. Точки	Координаты	
		X	Y
908	755	390969,28	1376243,24
909	754	390876,07	1376161,55
910	753	390872	1376166,2
911	752	390863,23	1376158,5
912	751	390876,33	1376144,22
913	750	390883,26	1376150,56
914	749	390885,1	1376158,46
915	748	391029	1376285,51
916	747	391254,08	1376482,02
917	746	391253,54	1376482,66
918	745	391275,97	1376501,51
919	744	391276,15	1376501,29
920	743	391315,62	1376535,74
921	742	391323,8	1376536,47
922	741	391331,17	1376542,84
923	740	391333,53	1376548,72
924	739	391577,15	1376761,36
925	738	391598,27	1376776,17
926	940	390897,9	1376043,34
927	941	390898,81	1376045,45
928	942	390897,96	1376047,58
929	943	390895,85	1376048,49
930	944	390893,72	1376047,65
931	945	390892,81	1376045,54
932	946	390893,66	1376043,41
933	947	390895,77	1376042,49
934	940	390897,9	1376043,34
935	948	391004,16	1376133,38
936	949	391005,07	1376135,48
937	950	391004,23	1376137,62
938	951	391002,12	1376138,53
939	952	390999,99	1376137,68
940	953	390999,07	1376135,57
941	954	390999,92	1376133,44
942	955	391002,03	1376132,53
943	948	391004,16	1376133,38
944	956	391123,29	1376234,32
945	957	391124,2	1376236,42
946	958	391123,35	1376238,56
947	959	391121,25	1376239,47
948	960	391119,11	1376238,62
949	961	391118,2	1376236,51

Инва. № подл.	Подп. и дата	Взам. инв. №

Изм.	Кол.уч	Лист	№ док.	Подп.	Дата

Основная часть  
проекта планировки территории

№№	Назв. Точки	Координаты	
		X	Y
950	962	391119,05	1376234,38
951	963	391121,16	1376233,47
952	956	391123,29	1376234,32
953	964	391212,46	1376311,6
954	965	391213,37	1376313,71
955	966	391212,52	1376315,84
956	967	391210,42	1376316,75
957	968	391208,28	1376315,91
958	969	391207,37	1376313,8
959	970	391208,22	1376311,67
960	971	391210,33	1376310,75
961	964	391212,46	1376311,6
962	972	391297,83	1376383,46
963	973	391298,25	1376384,96
964	974	391297,87	1376386,46
965	975	391296,79	1376387,58
966	976	391295,3	1376388
967	977	391293,79	1376387,62
968	978	391292,67	1376386,54
969	979	391292,25	1376385,05
970	980	391292,63	1376383,54
971	981	391293,71	1376382,42
972	982	391295,21	1376382
973	983	391296,71	1376382,38
974	972	391297,83	1376383,46
975	984	391360,04	1376437,14
976	985	391360,46	1376438,64
977	986	391360,09	1376440,14
978	987	391359	1376441,26
979	988	391357,51	1376441,68
980	989	391356	1376441,31
981	990	391354,89	1376440,22
982	991	391354,46	1376438,73
983	992	391354,84	1376437,22
984	993	391355,93	1376436,11
985	994	391357,42	1376435,68
986	995	391358,93	1376436,06
987	984	391360,04	1376437,14
988	996	391463,58	1376525,32
989	997	391464	1376526,81
990	998	391463,62	1376528,32
991	999	391462,54	1376529,43

Инов. № подл.	Подп. и дата	Взам. инв. №

Изм.	Кол.уч	Лист	№ док.	Подп.	Дата

Основная часть  
проекта планировки территории

№№	Назв. Точки	Координаты	
		X	Y
992	1000	391461,04	1376529,86
993	1001	391459,54	1376529,48
994	1002	391458,42	1376528,39
995	1003	391458	1376526,9
996	1004	391458,38	1376525,39
997	1005	391459,46	1376524,28
998	1006	391460,95	1376523,86
999	1007	391462,46	1376524,23
1000	996	391463,58	1376525,32
1001	1008	391584,34	1376628,64
1002	1009	391585,46	1376629,72
1003	1010	391585,88	1376631,21
1004	1011	391585,5	1376632,72
1005	1012	391584,42	1376633,84
1006	1013	391582,93	1376634,26
1007	1014	391581,42	1376633,88
1008	1015	391580,3	1376632,8
1009	1016	391579,88	1376631,3
1010	1017	391580,26	1376629,8
1011	1018	391581,34	1376628,68
1012	1019	391582,84	1376628,26
1013	1008	391584,34	1376628,64
1014	1020	391697,26	1376728,87
1015	1021	391698,37	1376729,95
1016	1022	391698,8	1376731,45
1017	1023	391698,42	1376732,95
1018	1024	391697,34	1376734,07
1019	1025	391695,84	1376734,49
1020	1026	391694,34	1376734,11
1021	1027	391693,22	1376733,03
1022	1028	391692,8	1376731,54
1023	1029	391693,17	1376730,03
1024	1030	391694,26	1376728,91
1025	1031	391695,75	1376728,49
1026	1020	391697,26	1376728,87
1027	1032	391801,49	1376836,06
1028	1033	391958,68	1376971,43
1029	1034	391924,8	1377007,96
1030	1035	391915,9	1376998,91
1031	1036	391902,17	1376987,04
1032	1037	391897,55	1376983,06
1033	1038	391871,72	1376959,47

Инва. № подл.	Подп. и дата	Взам. инв. №

Изм.	Кол.уч	Лист	№ док.	Подп.	Дата

Основная часть  
проекта планировки территории

№№	Назв. Точки	Координаты	
		X	Y
1034	1039	391861,66	1376947,15
1035	1040	391857,9	1376942,94
1036	1046	391800,44	1376891,7
1037	1047	391800,42	1376891,72
1038	1048	391793,62	1376885,69
1039	1049	391788,61	1376881,16
1040	1050	391783,81	1376876
1041	1051	391779,56	1376870,55
1042	1052	391775,79	1376864,77
1043	1032	391801,49	1376836,06
1044	1053	391808,52	1376825,33
1045	1054	391809,64	1376826,41
1046	1055	391810,06	1376827,91
1047	1056	391809,68	1376829,41
1048	1057	391808,6	1376830,53
1049	1058	391807,1	1376830,95
1050	1059	391805,6	1376830,57
1051	1060	391804,48	1376829,49
1052	1061	391804,06	1376828
1053	1062	391804,44	1376826,49
1054	1063	391805,52	1376825,37
1055	1064	391807,01	1376824,95
1056	1053	391808,52	1376825,33
1057	1065	391941,37	1376938,14
1058	1066	391950,75	1376945,78
1059	1067	391943,15	1376955,13
1060	1068	391933,76	1376947,48
1061	1065	391941,37	1376938,14
1062	1069	393513,17	1378210,54
1063	1070	393515,77	1378217,93
1064	1071	393507,78	1378221,05
1065	1072	393504,99	1378212,92
1066	1069	393513,17	1378210,54
1067	1073	393530,54	1378219,14
1068	1074	393533,16	1378227,16
1069	1075	393525,27	1378229,86
1070	1076	393522,67	1378221,94
1071	1073	393530,54	1378219,14
1072	1077	393575,27	1378245,16
1073	1078	393579,64	1378247,22
1074	1079	393577,4	1378251,74
1075	1080	393573,04	1378249,68

Инд. № подл.	Подп. и дата	Взам. инв. №

Изм.	Кол.уч	Лист	№ док.	Подп.	Дата

Основная часть  
проекта планировки территории

№№	Назв. Точки	Координаты	
		X	Y
1076	1077	393575,27	1378245,16
1077	1081	393786,6	1378348,15
1078	1082	393795,96	1378350,52
1079	1083	393793,75	1378359,66
1080	1084	393784,55	1378357,33
1081	1081	393786,6	1378348,15
1082	1085	393869,42	1378377,18
1083	1086	393875,62	1378380,25
1084	1087	393872,42	1378386,58
1085	1088	393866,33	1378383,52
1086	1085	393869,42	1378377,18
1087	1089	393963,34	1378426,07
1088	1090	393965,45	1378427,11
1089	1091	393964,41	1378429,22
1090	1092	393962,3	1378428,18
1091	1089	393963,34	1378426,07
1092	1093	394041,03	1378464,51
1093	1094	394043,14	1378465,56
1094	1095	394042,11	1378467,65
1095	1096	394040,01	1378466,61
1096	1093	394041,03	1378464,51
1097	1097	394133,34	1378509,79
1098	1098	394135,45	1378510,83
1099	1099	394134,41	1378512,94
1100	1100	394132,3	1378511,9
1101	1097	394133,34	1378509,79
1102	1101	394242,49	1378564,03
1103	1102	394244,59	1378565,08
1104	1103	394243,54	1378567,18
1105	1104	394241,44	1378566,13
1106	1101	394242,49	1378564,03
1107	1105	394340,94	1378612,81
1108	1106	394343,04	1378613,86
1109	1107	394341,99	1378615,96
1110	1108	394339,89	1378614,91
1111	1105	394340,94	1378612,81
1112	1109	394449,06	1378666,57
1113	1110	394451,16	1378667,62
1114	1111	394450,11	1378669,72
1115	1112	394448,01	1378668,67
1116	1109	394449,06	1378666,57
1117	1113	394564,21	1378724,48

Инва. № подл.	Подп. и дата	Взам. инв. №

Изм.	Кол.уч	Лист	№ док.	Подп.	Дата

Основная часть  
проекта планировки территории

№№	Назв. Точки	Координаты	
		X	Y
1118	1114	394566,3	1378725,53
1119	1115	394565,26	1378727,63
1120	1116	394563,16	1378726,58
1121	1113	394564,21	1378724,48
1122	1117	394716,9	1378796,43
1123	1118	394725,84	1378799,75
1124	1119	394722,57	1378808,67
1125	1120	394713,7	1378805,3
1126	1117	394716,9	1378796,43
1127	1121	394896,41	1378887,79
1128	1122	394900,49	1378890,14
1129	1123	394898,26	1378894,54
1130	1124	394894,07	1378892,19
1131	1121	394896,41	1378887,79

**Информация о необходимости осуществления мероприятий по сохранению объектов культурного наследия от возможного негативного воздействия в связи с размещением линейных объектов:**

Зона размещения автомобильной дороги общего пользования регионального значения в Самарской области ул. Ново-Садовая (от ул. Полевой до пр. Кирова) граничит с территориями объектов культурного наследия (памятника истории и культуры) регионального значения, от внешних границ которых установлены следующие защитные зоны объектов культурного наследия, частично располагающиеся на проектируемой территории:

- защитная зона объекта культурного наследия регионального значения «Проектный институт «Самаранефтехимпроект», расположенного по адресу: г. Самара, ул. Ново-Садовая, д. 11, литеры А,А1,А3, Л3-Л6 (установлена на расстоянии 150 метров от внешних границ территории ансамбля, утвержденной приказом Управления от 05.05.2023 № 141);

- защитная зона объекта культурного наследия регионального значения «Здание администрации Октябрьского района», расположенного по адресу: г. Самара, ул. Ново-

Взам. инв. №
Подп. и дата
Инв. № подл.

						Основная часть проекта планировки территории	Лист
Изм.	Кол.уч	Лист	№ док.	Подп.	Дата		31

Садовая, д. 20 (установлена на расстоянии 100 метров от внешних границ территории памятника, утвержденной приказом Управления от 24.03.2022 № 51);

- защитная зона объекта культурного наследия федерального значения «Фабрика-кухня завода им. Масленникова, арх. Е.Н. Максимова, 1932 г.», расположенного по адресу: г. Самара, ул. Ново-Садовая, 149, литеры А,А1,А2,А3,а,а2,а3 (установлена на расстоянии 100 метров от внешних границ территории памятника, утвержденной приказом Управления от 06.04.2016 № 33).

Согласно ст. 34.1 Федерального закона от 25.06.2002 № 73-ФЗ «Об объектах культурного наследия (памятниках истории и культуры) народов Российской Федерации» в границах защитной зоны в целях обеспечения сохранности объектов культурного наследия и композиционно-видовых связей (панорам) запрещаются строительство объектов капитального строительства и их реконструкция, связанная с изменением их параметров (высоты, количества этажей, площади), за исключением строительства и реконструкции линейных объектов.

Изм.	Кол.уч	Лист	№ док.	Подп.	Дата

Основная часть						Лист
проекта планировки территории						32



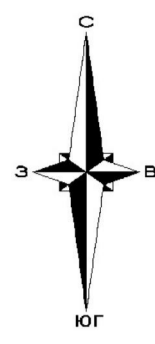
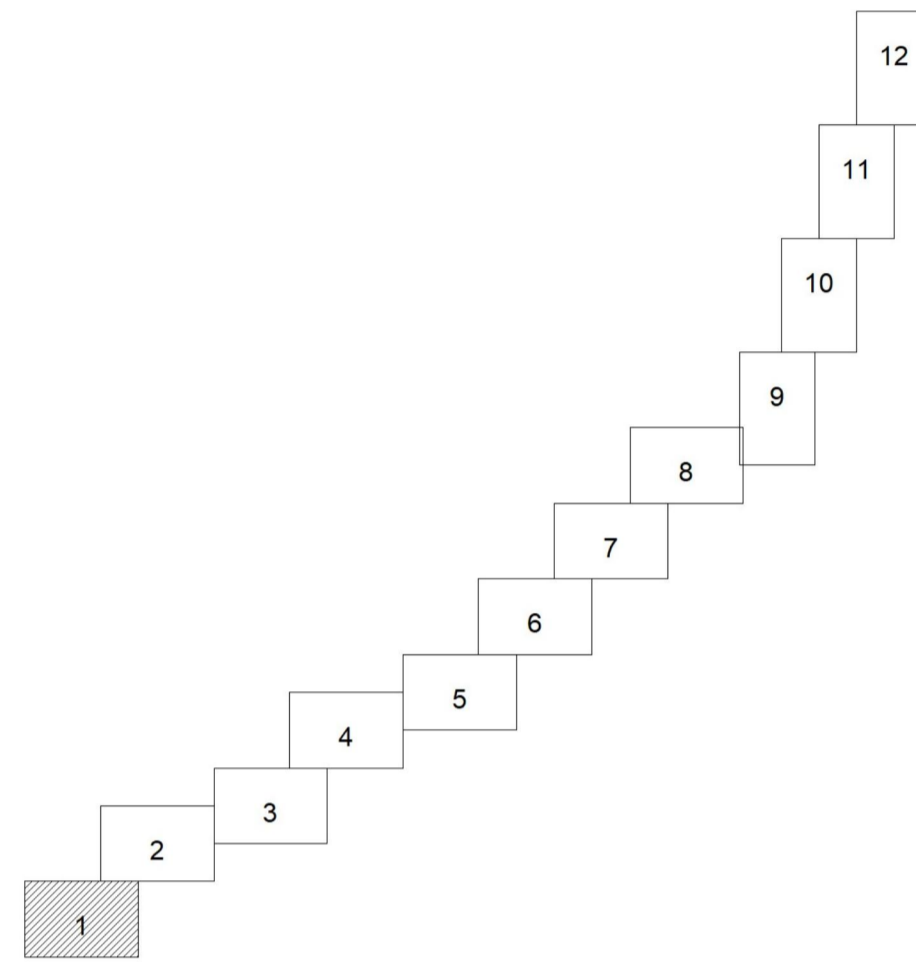
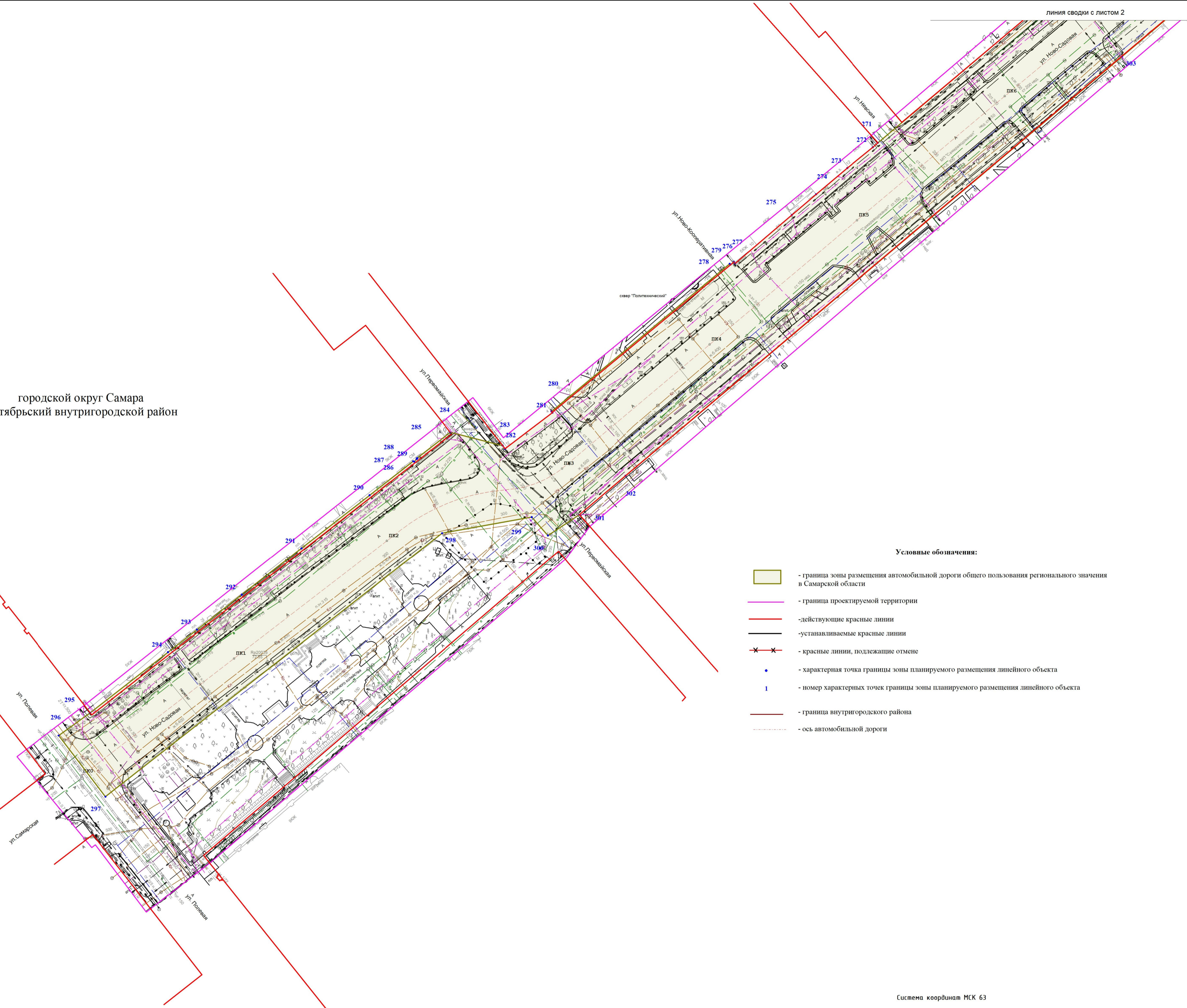


Схема расположения листов:



городской округ Самара  
Октябрьский внутригородской район

городской округ Самара  
Ленинский внутригородской район



Условные обозначения:

- граница зоны размещения автомобильной дороги общего пользования регионального значения в Самарской области
- граница проектируемой территории
- действующие красные линии
- устанавливаемые красные линии
- красные линии, подлежащие отмене
- характерная точка границы зоны планируемого размещения линейного объекта
- номер характерных точек границы зоны планируемого размещения линейного объекта
- граница внутригородского района
- ось автомобильной дороги

Система координат МСК 63

Договор от 28.09.2023 № 28-23/152					
Документация по планировке территории в отношении автомобильной дороги общего пользования регионального значения в Самарской области ул. Ново-Садовая (от ул. Полевой до пр. Кирова), расположенной в г.о. Самара					
Изм.	Кол.ч.	Лист	№ док.	Подпись	Дата
Основная часть проекта планировки территории			Стадия	Лист	Листов
Раздел 1. "Проект планировки территории. Графическая часть"			П	1	12
Собственный чертеж красных линий, чертеж границ зон планируемого размещения линейных объектов № 1:000			ИП Барина Наталья Алексеевна 2023 г.		

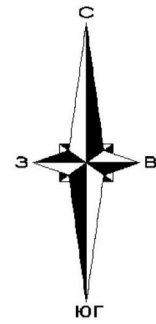
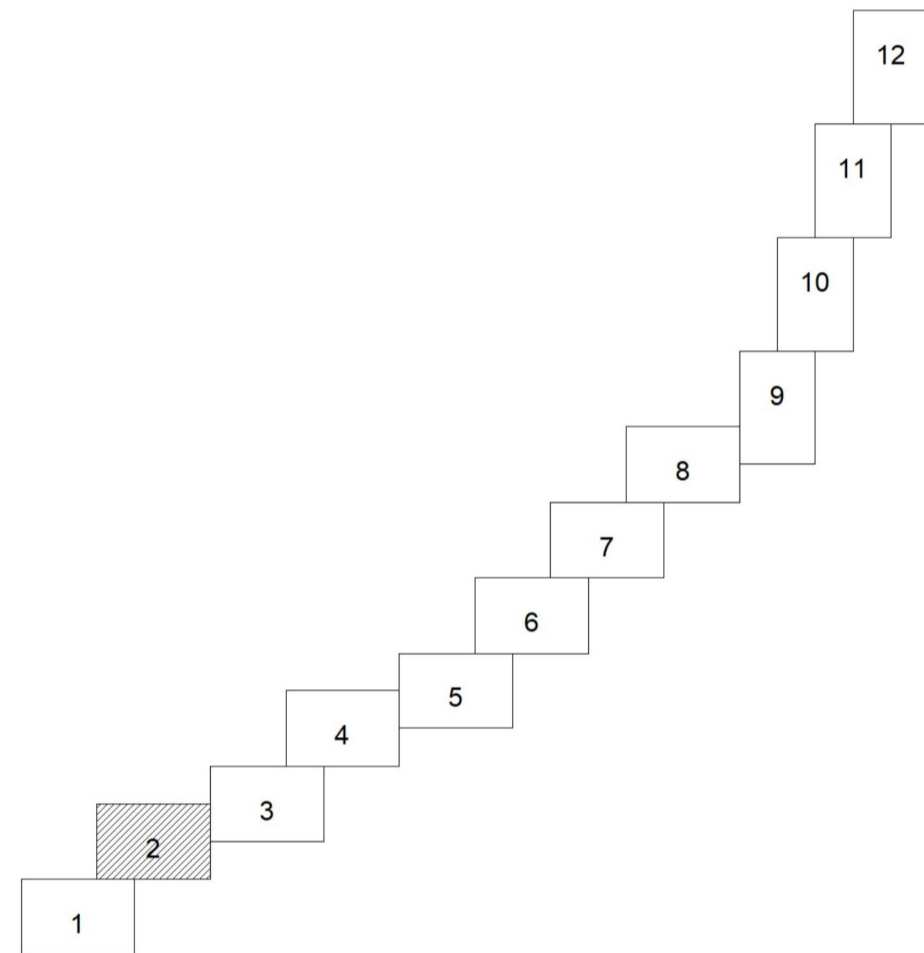
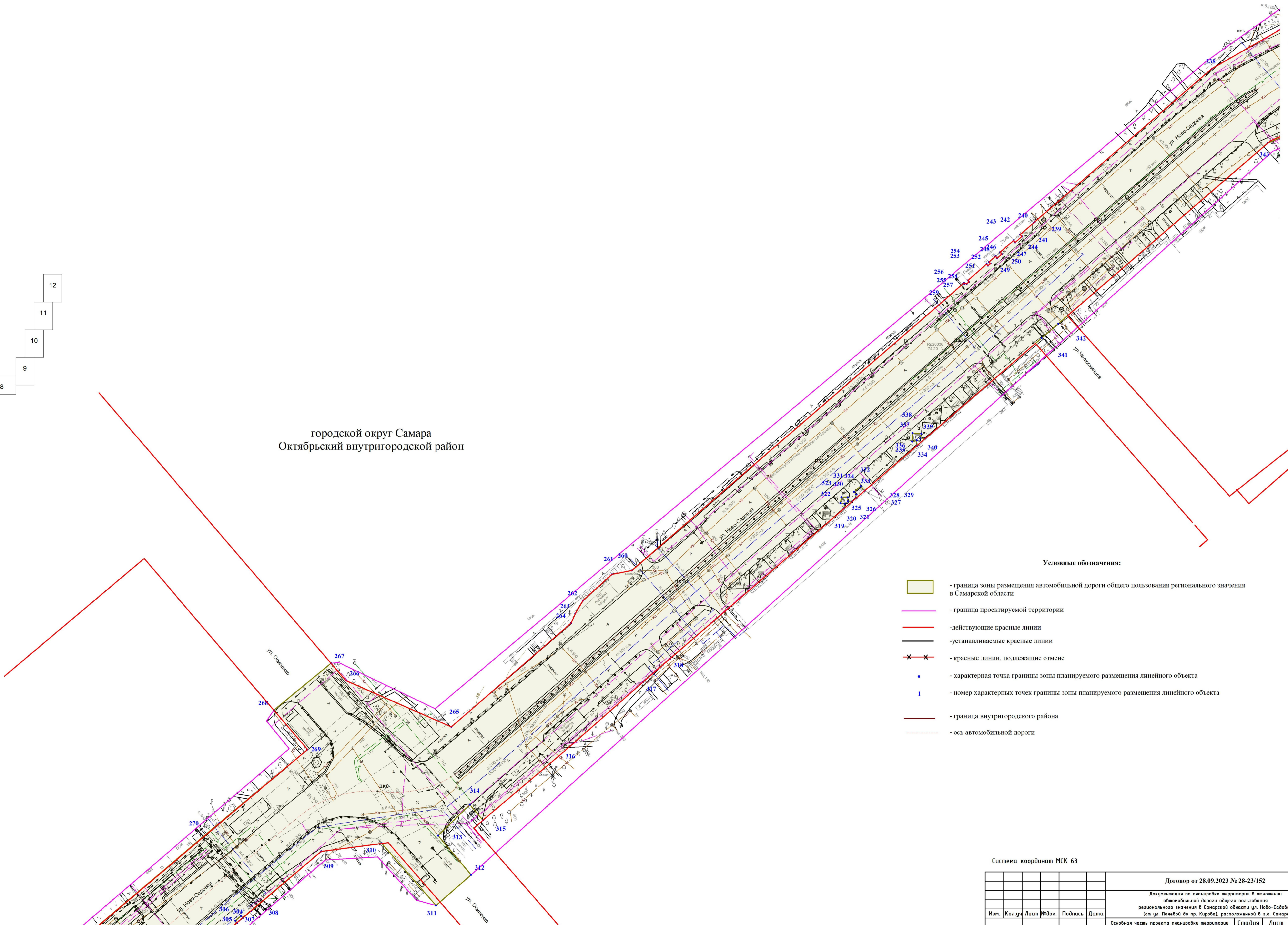


Схема расположения листов:



городской округ Самара  
Октябрьский внутригородской район



Условные обозначения:

- граница зоны размещения автомобильной дороги общего пользования регионального значения в Самарской области
- граница проектируемой территории
- действующие красные линии
- устанавливаемые красные линии
- красные линии, подлежащие отмене
- характерная точка границы зоны планируемого размещения линейного объекта
- номер характерных точек границы зоны планируемого размещения линейного объекта
- граница внутригородского района
- ось автомобильной дороги

Система координат МСК 63

				Договор от 28.09.2023 № 28-23/152		
				Документация по планировке территории в отношении автомобильной дороги общего пользования регионального значения в Самарской области ул. Ново-Садовая (от ул. Полевая до пр. Кирова), расположенной в г.о. Самара		
Изм.	Кол.ч.	Лист	№ док.	Подпись	Дата	Основная часть проекта планировки территории
						Стадия
						Лист
						Листов
Составил	Баримова И.А.					Раздел 1. "Проект планировки территории. Графическая часть"
						Собственный чертеж красных линий; чертеж границ зон планируемого размещения линейных объектов
						М 1:1000
						ИП Баримова Наталья Алексеевна 2023 г.

линия сводки с листом 1

линия сводки с листом 3

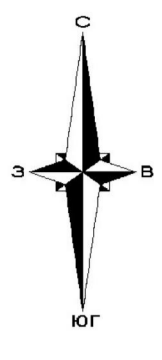
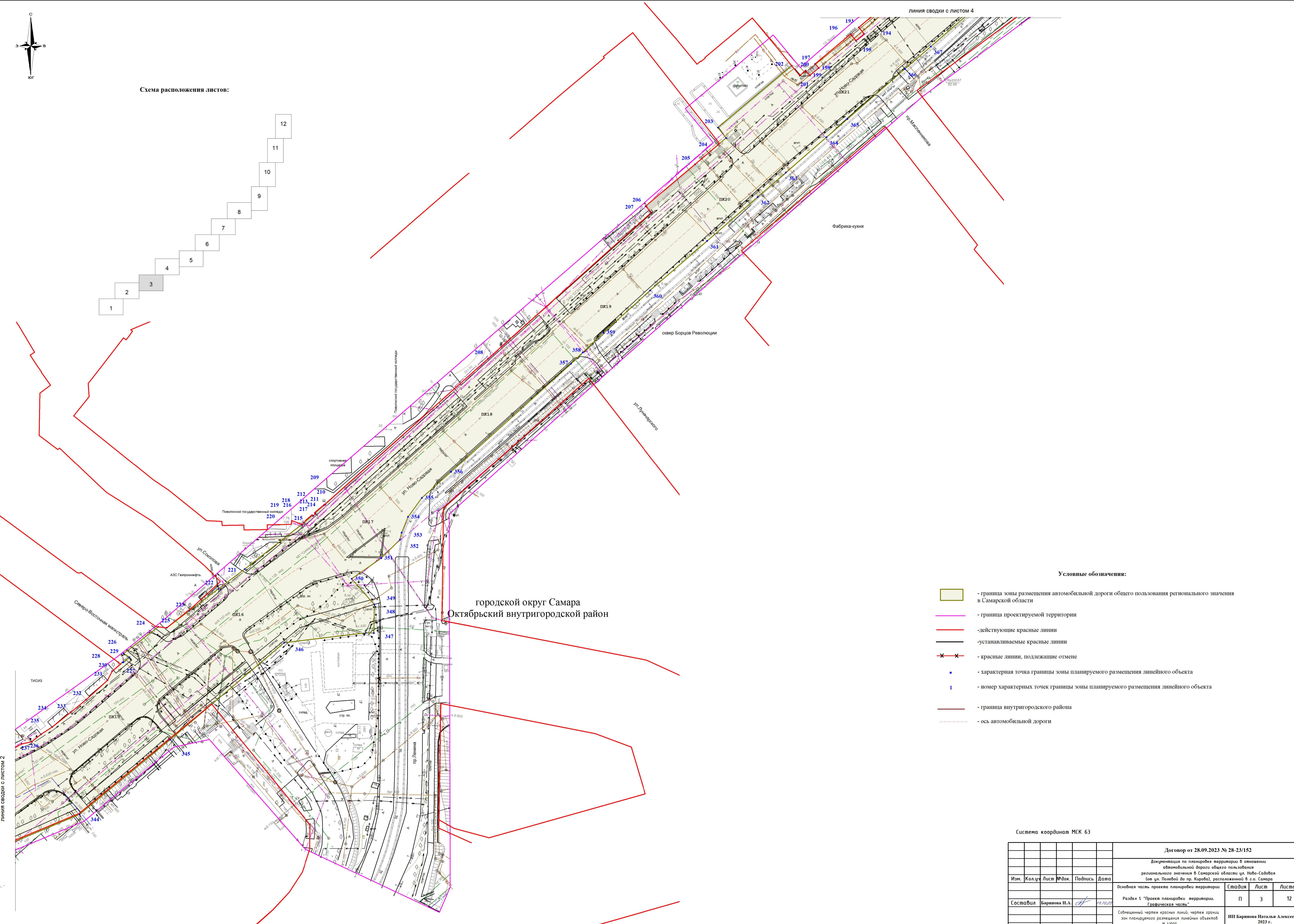
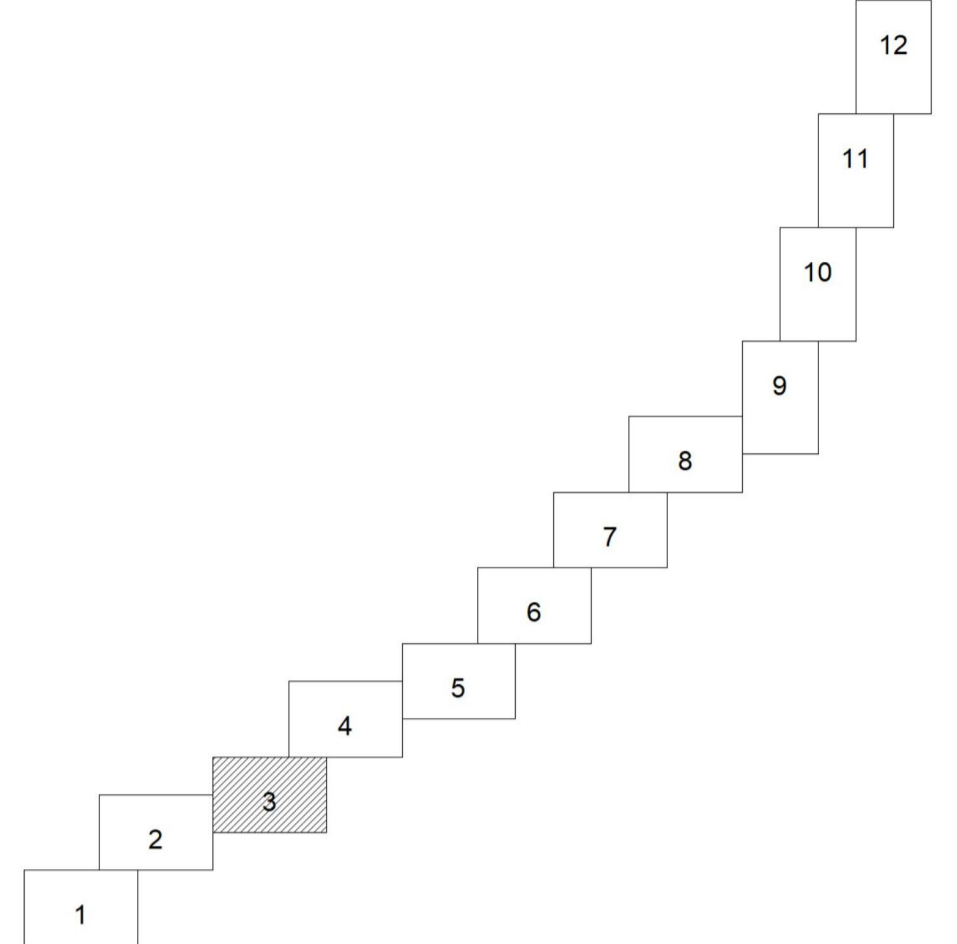


Схема расположения листов:



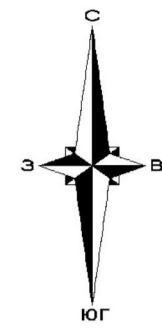
городской округ Самара  
Октябрьский внутригородской район

Условные обозначения:










- граница зоны размещения автомобильной дороги общего пользования регионального значения в Самарской области
- граница проектируемой территории
- действующие красные линии
- устанавливаемые красные линии
- красные линии, подлежащие отмене
- характерная точка границы зоны планируемого размещения линейного объекта
- номер характерных точек границы зоны планируемого размещения линейного объекта
- граница внутригородского района
- ось автомобильной дороги

Система координат МСК 63

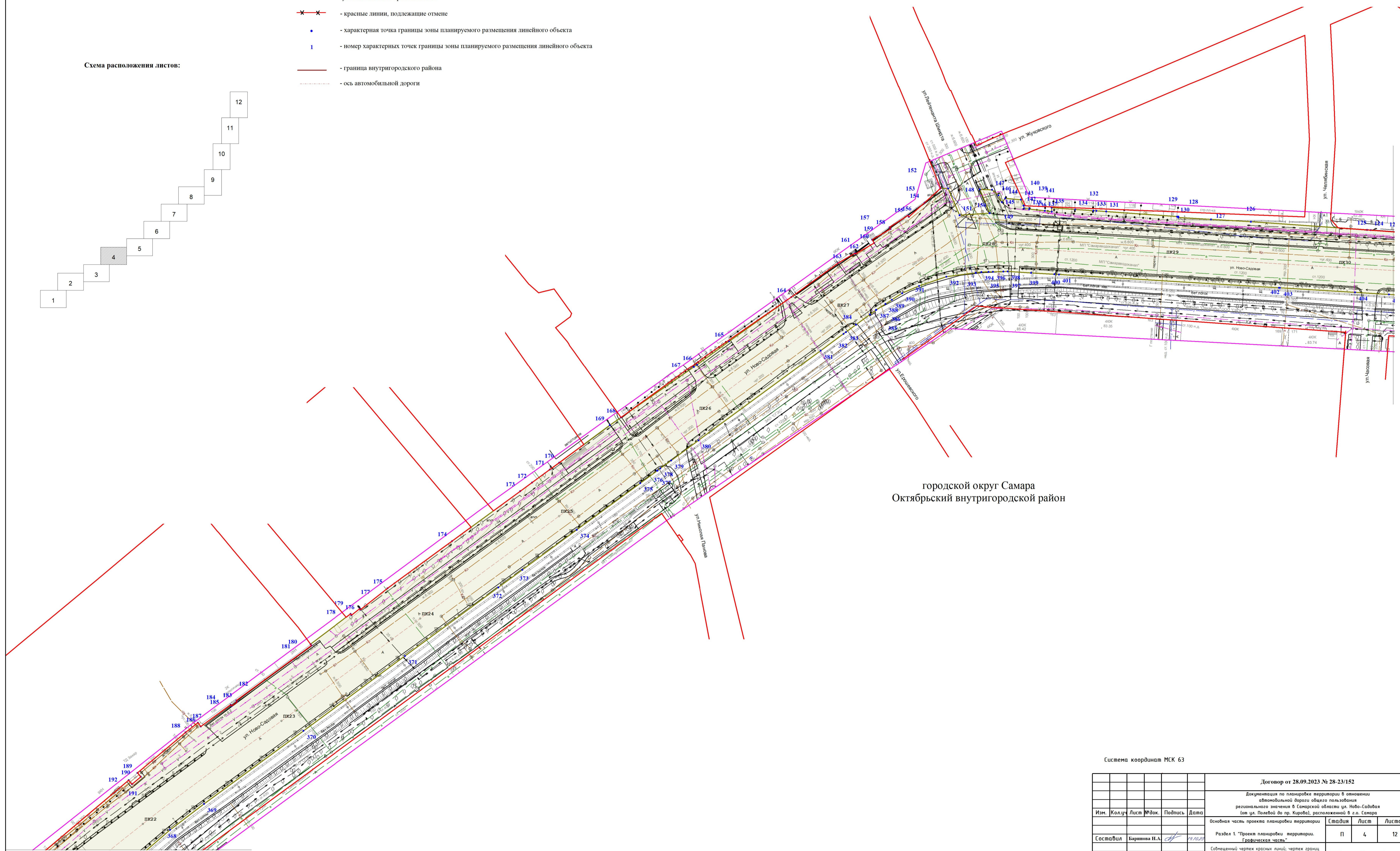
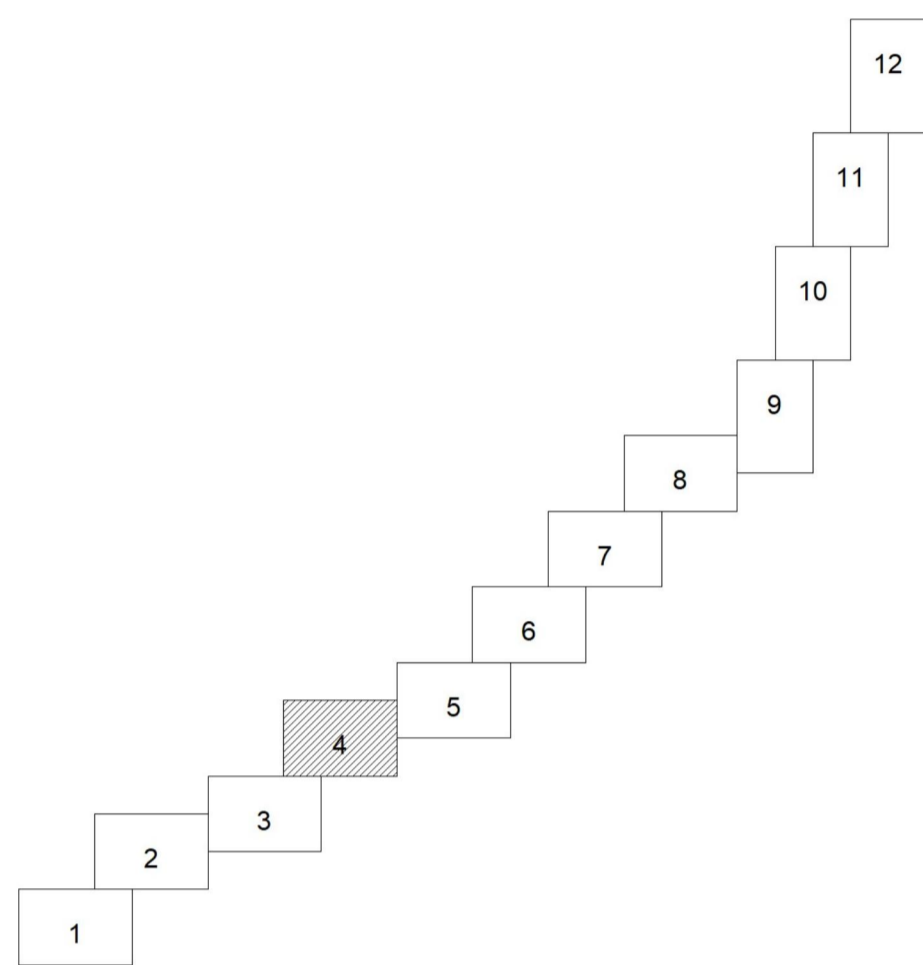
Договор от 28.09.2023 № 28-23/152					
Документация по планировке территории в отношении автомобильной дороги общего пользования регионального значения в Самарской области ул. Ново-Садовая (от ул. Полевой до пр. Кирова), расположенной в г.о. Самара					
Изм.	Кол.ч	Лист	№ док.	Подпись	Дата
Основная часть проекта планировки территории			Стадия	Лист	Листов
Раздел 1. "Проект планировки территории. Графическая часть"			П	3	12
Составил Баринаева И.А.			Собственный чертёж красных линий; чертёж границ зон планируемого размещения линейных объектов № 1:1000		
			ИП Баринаева Наталья Алексеевна 2023 г.		



**Условные обозначения:**

-  - граница зоны размещения автомобильной дороги общего пользования регионального значения в Самарской области
-  - граница проектируемой территории
-  - действующие красные линии
-  - устанавливаемые красные линии
-  - красные линии, подлежащие отмене
-  - характерная точка границы зоны планируемого размещения линейного объекта
-  - номер характерных точек границы зоны планируемого размещения линейного объекта
-  - граница внутригородского района
-  - ось автомобильной дороги

**Схема расположения листов:**



городской округ Самара  
Октябрьский внутригородской район

Система координат МСК 63

Договор от 28.09.2023 № 28-23/152						
Документация по планировке территории в отношении автомобильной дороги общего пользования регионального значения в Самарской области ул. Ново-Садовая (от ул. Полевой до пр. Кирова), расположенной в г.о. Самара						
Изм.	Кол.ч.	Лист	№ док.	Подпись	Дата	
Основная часть проекта планировки территории				Стадия	Лист	Листов
Раздел 1. "Проект планировки территории. Графическая часть"				П	4	12
Собственный чертеж красных линий; чертеж границ зон планируемого размещения линейных объектов № 1:1000				ИП Барина Наталья Алексеевна 2023 г.		

линия сводки с листом 3

линия сводки с листом 5

Формат А1

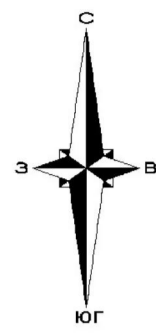
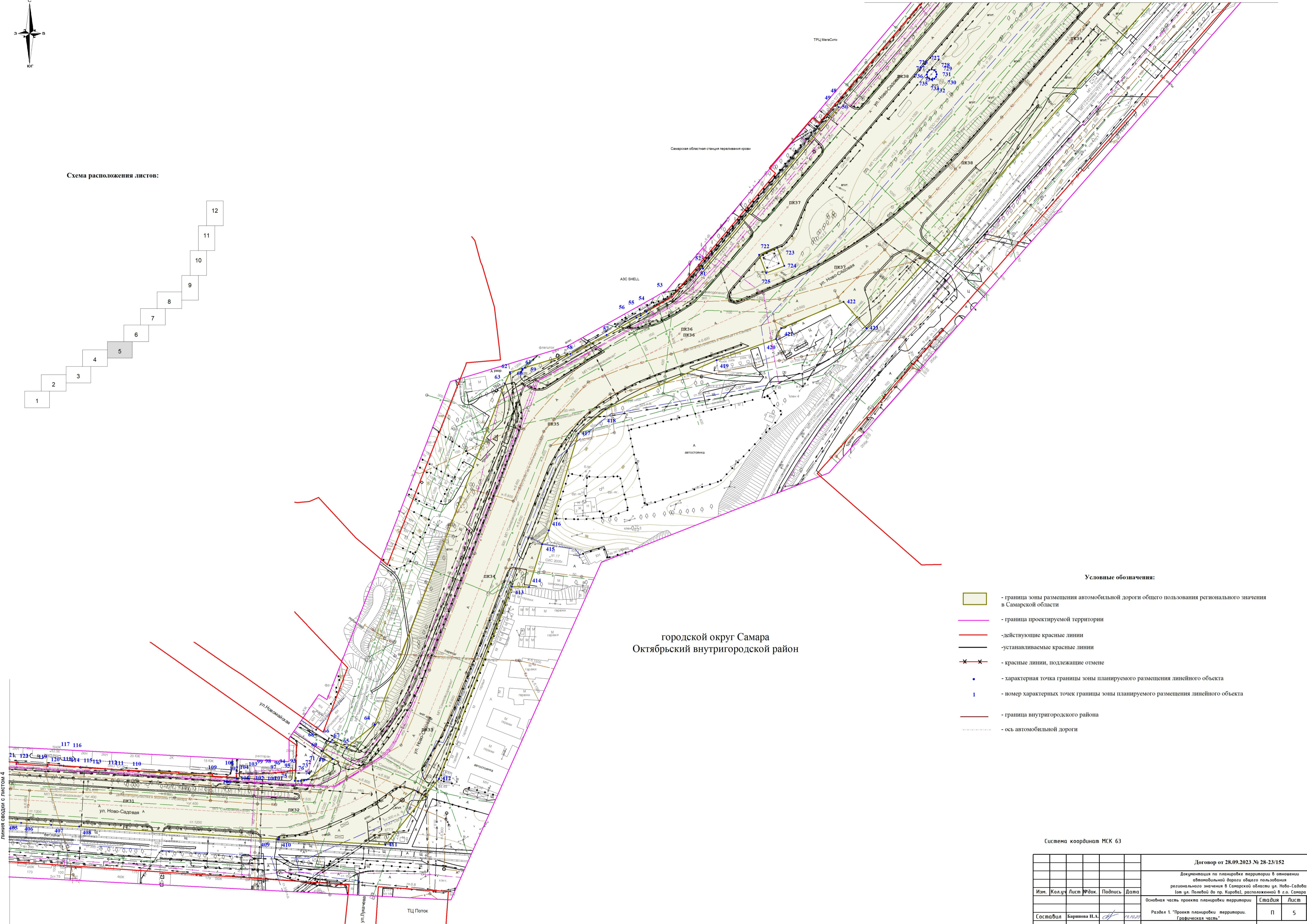
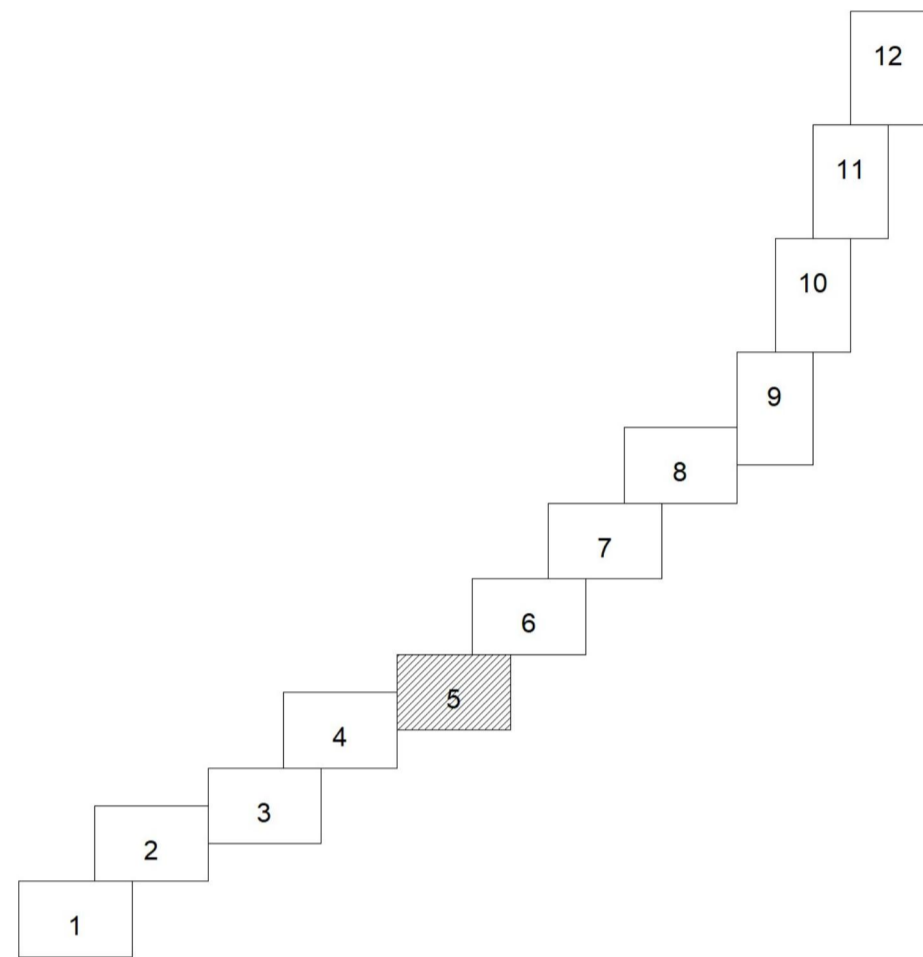


Схема расположения листов:



городской округ Самара  
Октябрьский внутригородской район

Условные обозначения:

- граница зоны размещения автомобильной дороги общего пользования регионального значения в Самарской области
- граница проектируемой территории
- действующие красные линии
- устанавливаемые красные линии
- красные линии, подлежащие отмене
- характерная точка границы зоны планируемого размещения линейного объекта
- номер характерных точек границы зоны планируемого размещения линейного объекта
- граница внутригородского района
- ось автомобильной дороги

Система координат МСК 63

Договор от 28.09.2023 № 28-23/152 Документация по планировке территории в отношении автомобильной дороги общего пользования регионального значения в Самарской области ул. Ново-Садовая (от ул. Полевой до пр. Кирова), расположенной в г.о. Самара					
Изм.	Кол.ч	Лист	№ док.	Подпись	Дата
Основная часть проекта планировки территории				Стадия	Лист
Раздел 1. "Проект планировки территории. Графическая часть"				П	5
Составил Баримова Н.А.				Листов 12	
Собственн. чертёж красных линий; чертёж границ зон планируемого размещения линейных объектов № 1:1000				ИП Баримова Наталья Алексеевна 2023 г.	

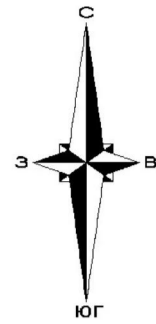
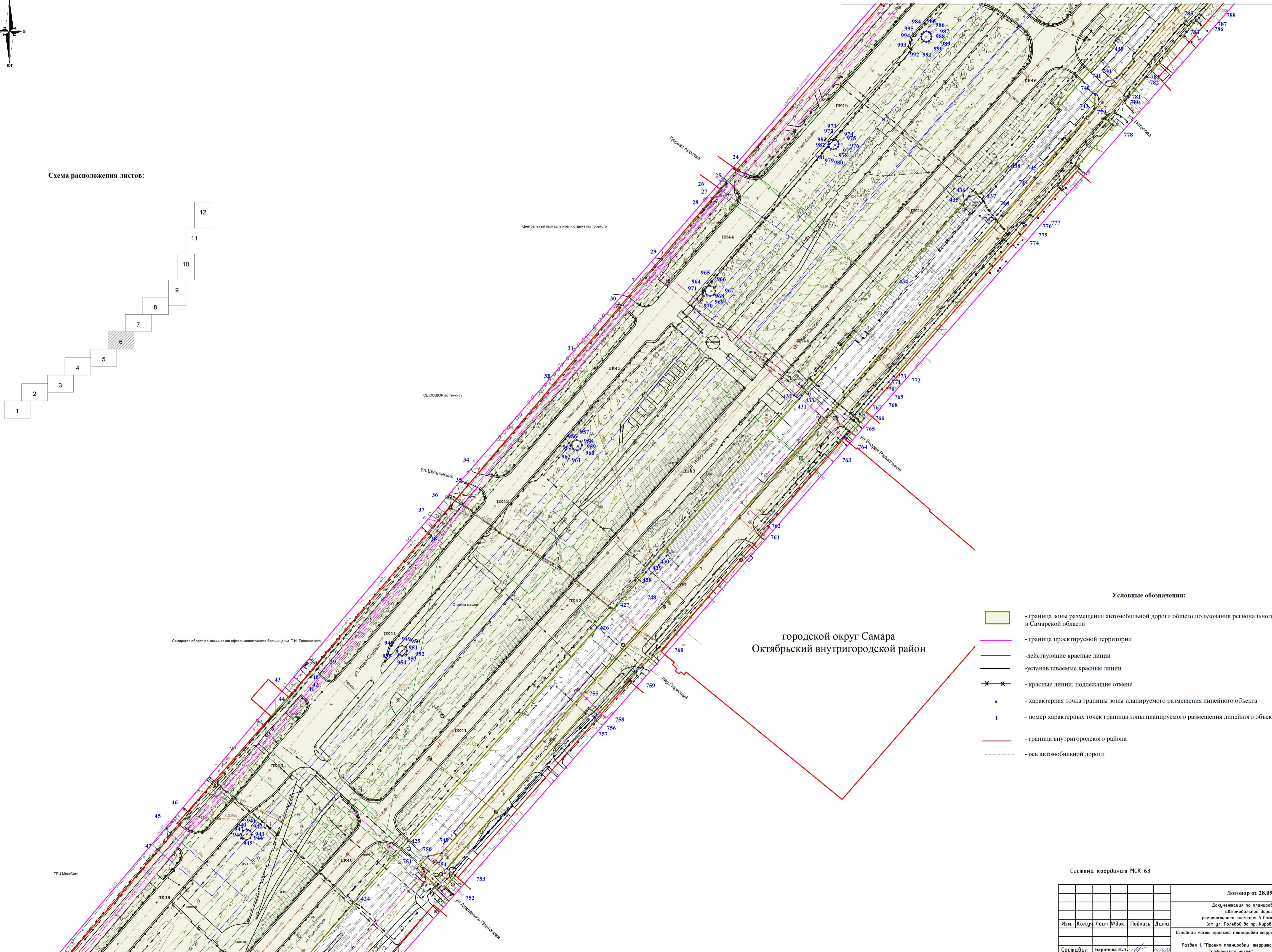
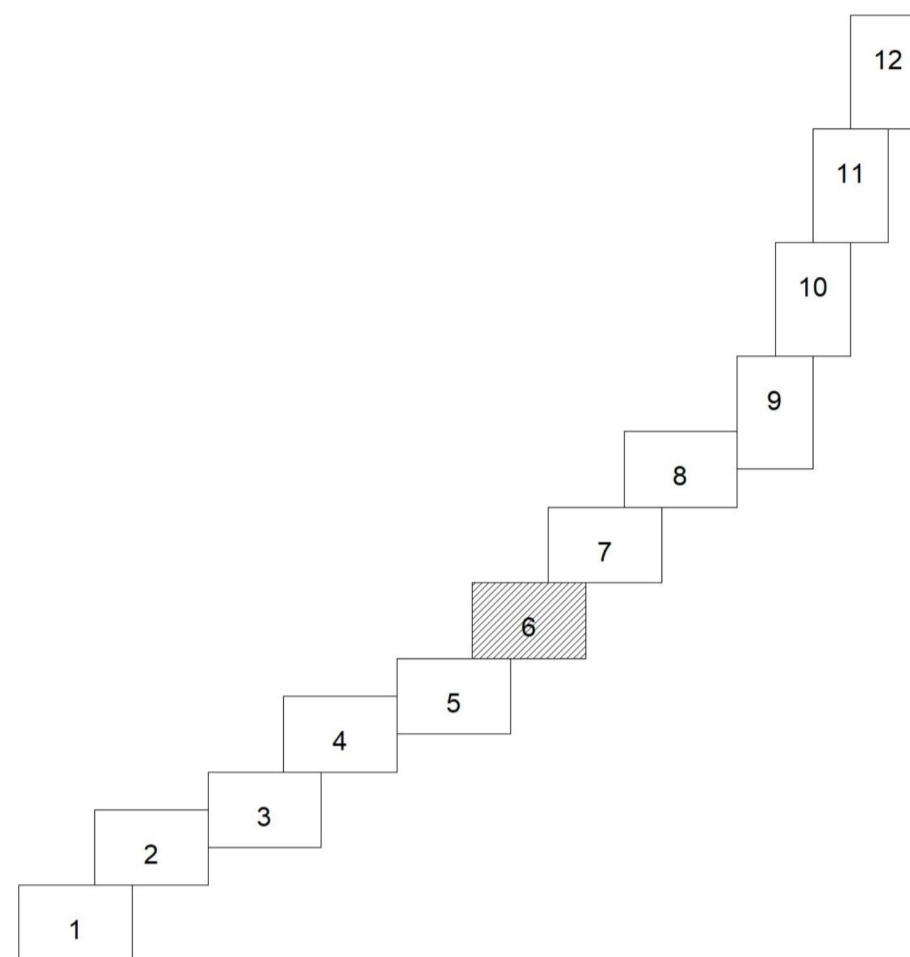


Схема расположения листов:



городской округ Самара  
Октябрьский внутригородской район

Условные обозначения:

- граница зоны размещения автомобильной дороги общего пользования регионального значения в Самарской области
- граница проектируемой территории
- действующие красные линии
- устанавливаемые красные линии
- красные линии, подлежащие отмене
- характерная точка границы зоны планируемого размещения линейного объекта
- номер характерных точек границы зоны планируемого размещения линейного объекта
- граница внутригородского района
- ось автомобильной дороги

Система координат МСК 63

Договор от 28.09.2023 № 28-23/152					
Документация по планировке территории в отношении автомобильной дороги общего пользования регионального значения в Самарской области ул. Ново-Садовая (от ул. Полевая до пр. Кирова), расположенной в г.о. Самара					
Изм.	Кол.ч.	Лист	№ док.	Подпись	Дата
Основная часть проекта планировки территории			Стадия	Лист	Листов
Раздел 1. "Проект планировки территории. Графическая часть"			П	6	12
Составил Баринаева И.А.			ИП Баринаева Наталья Алексеевна 2023 г.		
Собственный чертёж красных линий; чертёж границ зон планируемого размещения линейных объектов № 1:1000					

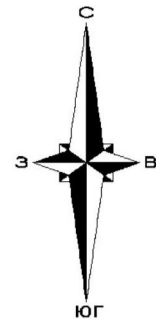
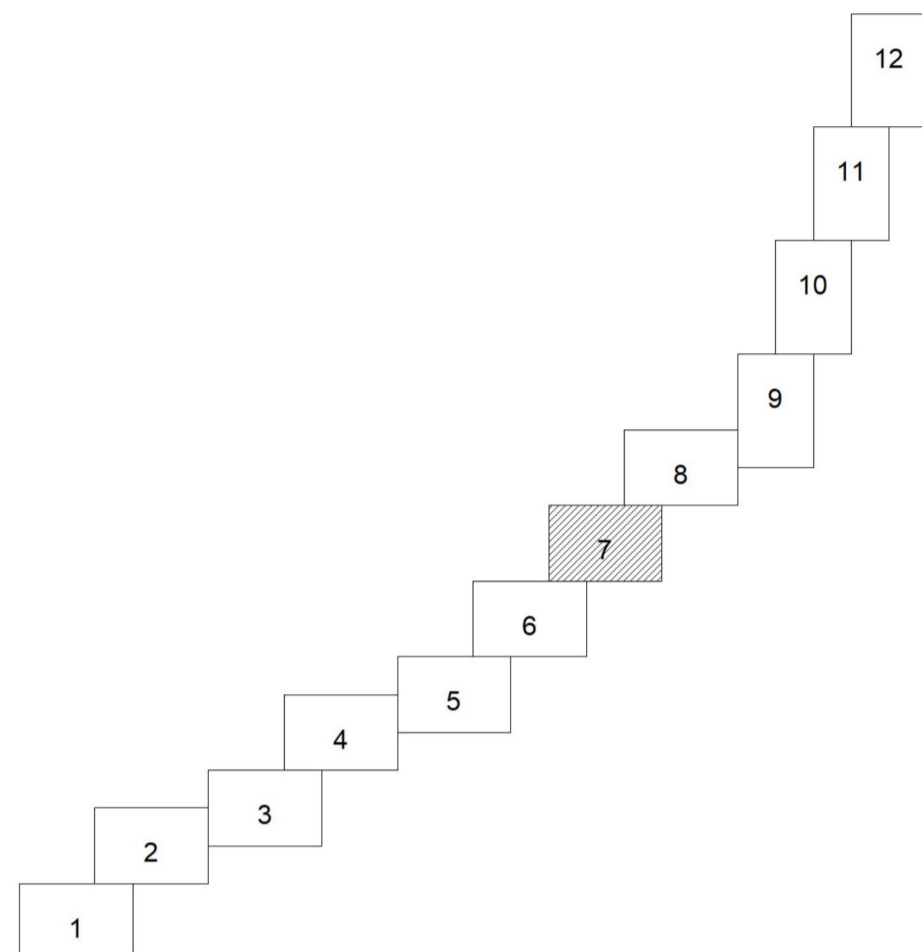


Схема расположения листов:



линия сводки с листом 8

городской округ Самара  
Промышленный внутригородской район

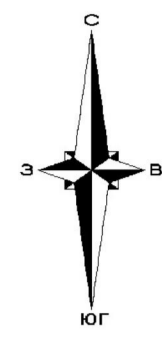
Условные обозначения:

- граница зоны размещения автомобильной дороги общего пользования регионального значения в Самарской области
- граница проектируемой территории
- действующие красные линии
- устанавливаемые красные линии
- красные линии, подлежащие отмене
- характерная точка границы зоны планируемого размещения линейного объекта
- номер характерных точек границы зоны планируемого размещения линейного объекта
- граница внутригородского района
- ось автомобильной дороги
- характерная точка красных линий
- номер характерных точек красных линий

Система координат МСК 63

Договор от 28.09.2023 № 28-23/152						
Документация по планировке территории в отношении автомобильной дороги общего пользования регионального значения в Самарской области ул. Ново-Садовая (от ул. Полевой до пр. Кирова), расположенной в г.о. Самара						
Изм.	Кол.ч.	Лист	№ док.	Подпись	Дата	
Основная часть проекта планировки территории				Стадия	Лист	Листов
Раздел 1. "Проект планировки территории. Графическая часть"				П	7	12
Собственный чертёж красных линий; чертёж границ зон планируемого размещения линейных объектов № 1:1000				ИП Барникова Наталья Алексеевна 2023 г.		

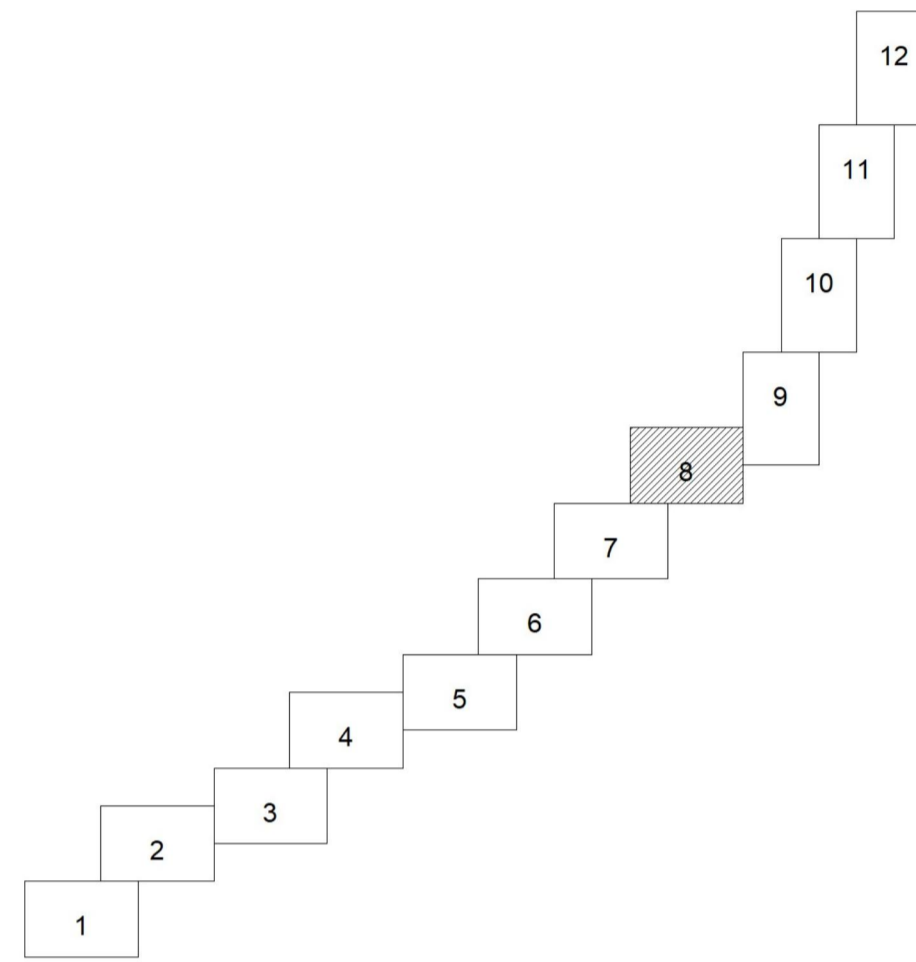
линия сводки с листом 6



Условные обозначения:

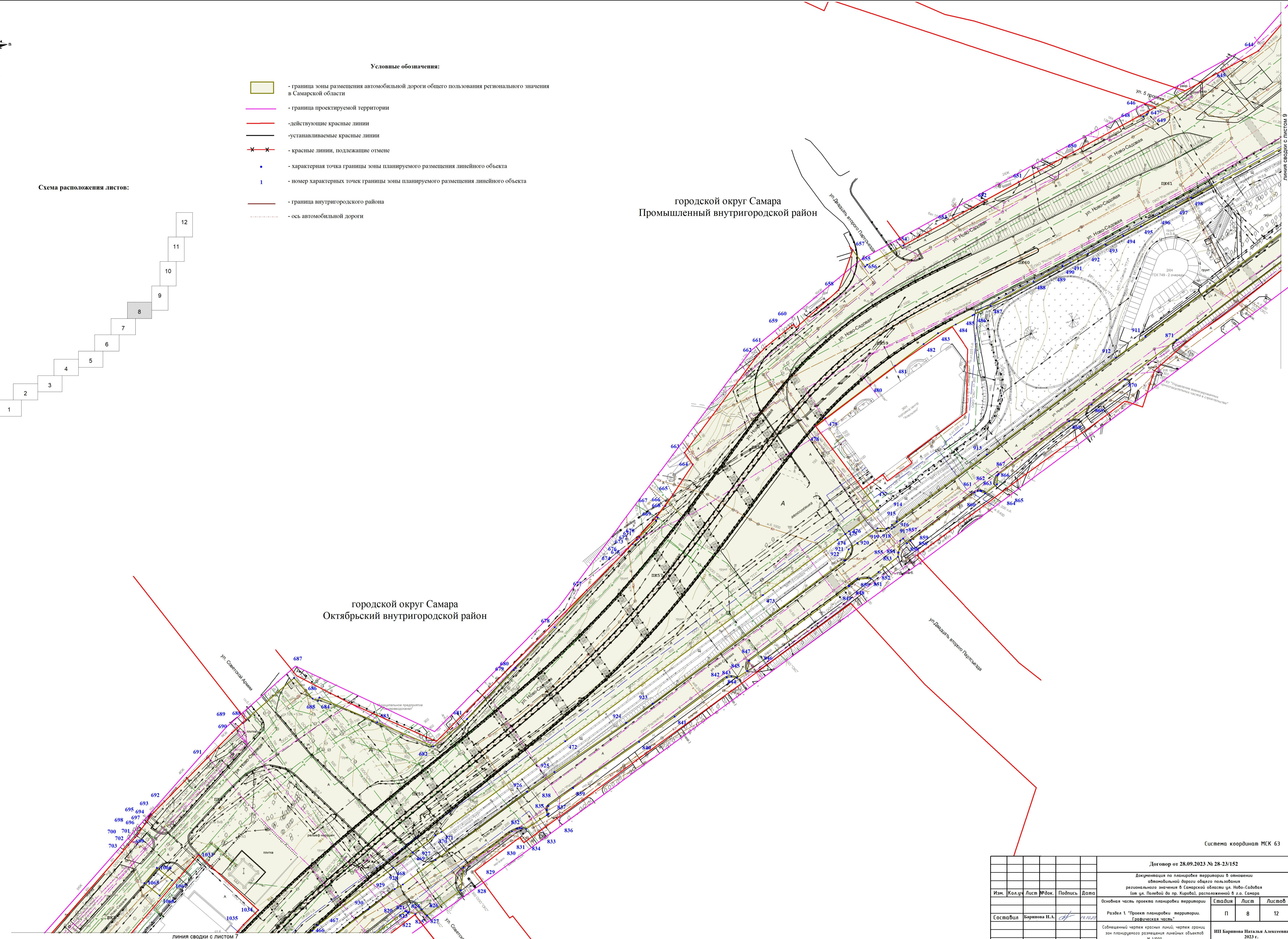
- граница зоны размещения автомобильной дороги общего пользования регионального значения в Самарской области
- граница проектируемой территории
- действующие красные линии
- устанавливаемые красные линии
- красные линии, подлежащие отмене
- характерная точка границы зоны планируемого размещения линейного объекта
- 1 - номер характерных точек границы зоны планируемого размещения линейного объекта
- граница внутригородского района
- ось автомобильной дороги

Схема расположения листов:



городской округ Самара  
Промышленный внутригородской район

городской округ Самара  
Октябрьский внутригородской район



Система координат МСК 63

		Договор от 28.09.2023 № 28-23/152		
		Документация по планировке территории в отношении автомобильной дороги общего пользования регионального значения в Самарской области ул. Ново-Садовая (от ул. Полевая до пр. Кирова), расположенной в г.о. Самара		
Изм.	Кол.уч.	Лист	№ док.	Подпись
		Основная часть проекта планировки территории		
		Раздел 1. "Проект планировки территории. Графическая часть"		
		Собственный чертеж красных линий; чертеж границ зон планируемого размещения линейных объектов № 1:1000		
		ИП Барникова Наталья Алексеевна 2023 г.		
		Формат А1		

линия сводки с листом 7

линия сводки с листом 9





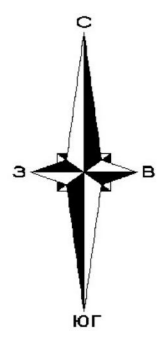
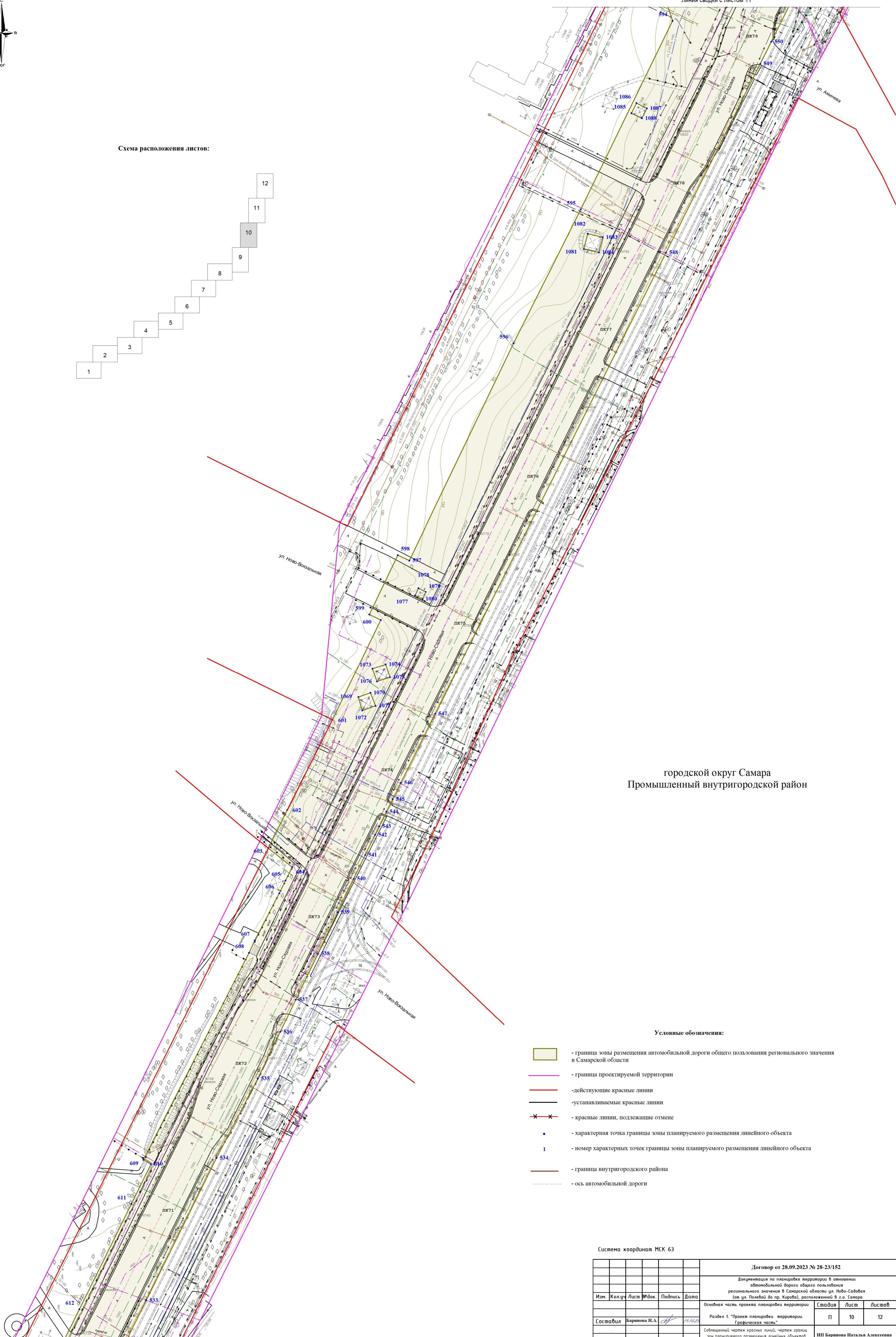
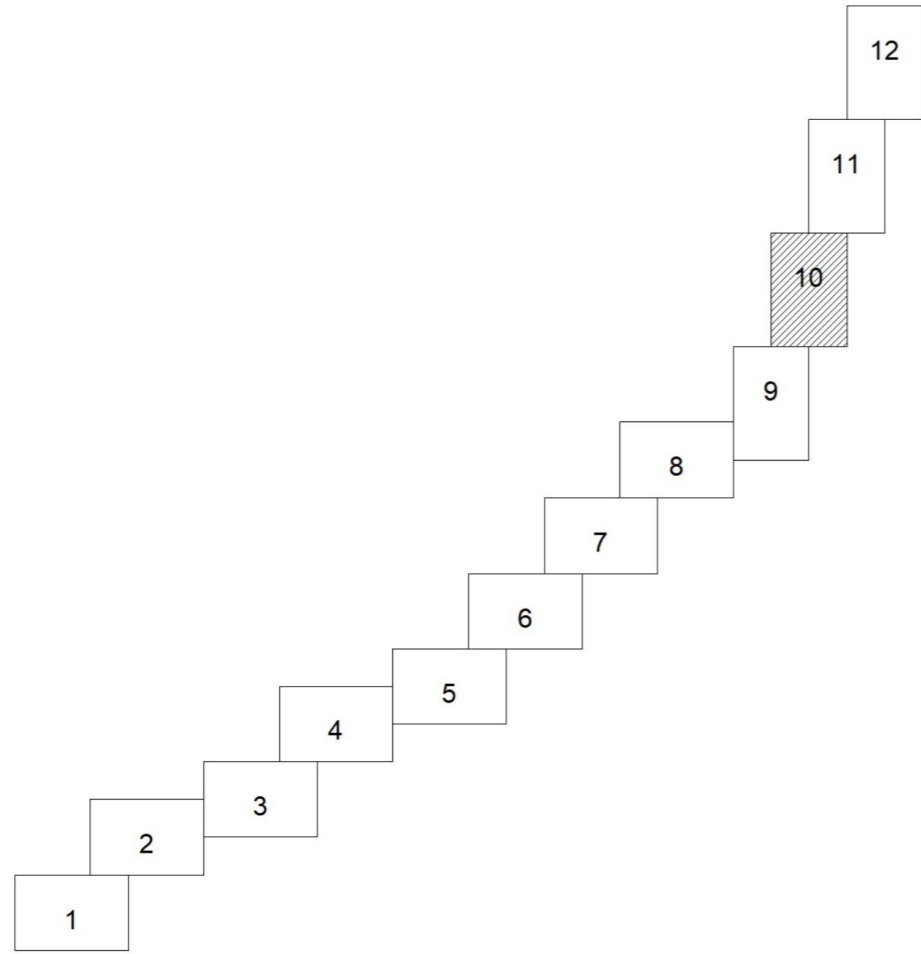


Схема расположения листов:



городской округ Самара  
Промышленный внутригородской район

Условные обозначения:

- граница зоны размещения автомобильной дороги общего пользования регионального значения в Самарской области
- граница проектируемой территории
- действующие красные линии
- устанавливаемые красные линии
- красные линии, подлежащие отмене
- характерная точка границы зоны планируемого размещения линейного объекта
- номер характерных точек границы зоны планируемого размещения линейного объекта
- граница внутригородского района
- ось автомобильной дороги

Система координат МСК 63

Договор от 28.09.2023 № 28-23/152					
Документация по планировке территории в отношении автомобильной дороги общего пользования регионального значения в Самарской области ул. Ново-Сарайская (от ул. Полевой до пр. Кирова), расположенной в г.о. Самара					
Изм.	Кол.уч.	Лист	№ док.	Подпись	Дата
Основная часть проекта планировки территории				Стадия	Лист
Раздел 1. "Проект планировки территории. Графическая часть"				П	10
Собственный чертеж красных линий; чертеж границ зон планируемого размещения линейных объектов М 1:1000				Листов	12
ИП Барина Наталья Алексеевна 2023 г.					

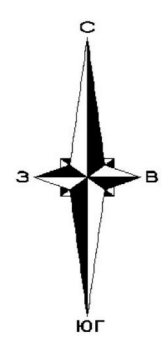
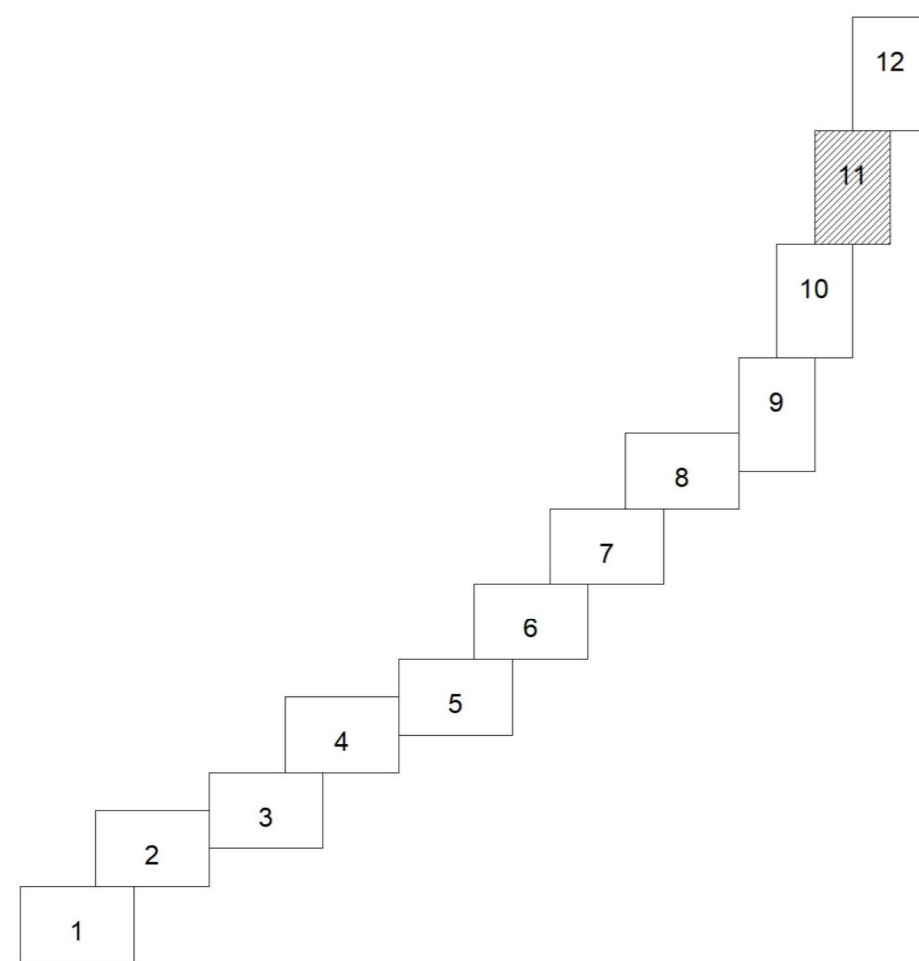


Схема расположения листов:



городской округ Самара  
Промышленный внутригородской район



Условные обозначения:

- граница зоны размещения автомобильной дороги общего пользования регионального значения в Самарской области
- граница проектируемой территории
- действующие красные линии
- устанавливаемые красные линии
- красные линии, подлежащие отмене
- характерная точка границы зоны планируемого размещения линейного объекта
- номер характерных точек границы зоны планируемого размещения линейного объекта
- граница внутригородского района
- ось автомобильной дороги

Система координат МСК 63

					Договор от 28.09.2023 № 28-23/152					
					Документация по планировке территории в отношении автомобильной дороги общего пользования регионального значения в Самарской области ул. Ново-Садобая (от ул. Полевая до пр. Кирова), расположенной в г.о. Самара					
Изм.	Кол.чл	Лист	№ док.	Подпись	Дата	Основная часть проекта планировки территории	Стадия	Лист	Листов	
						Раздел 1. "Проект планировки территории. Градостроительная часть"	П	11	12	
					Собственный чертеж красных линий; чертеж границ зон планируемого размещения линейных объектов № 1:000			ИП Барина Наталья Алексеевна 2023 г.		

