

**Индивидуальный предприниматель
С.Н. Жалнин**

Заказчик: Министерство транспорта и автомобильных дорог Самарской области

Подрядчик: ИП Жалнин С.Н.

Договор: № 28-22/39 от 09.03.2022 г.

**Документация по планировке территории
в целях строительства проспекта Карла Маркса на участке
от проспекта Кирова до границы городского округа Самара
с реконструкцией участка автомагистрали «Центральная»
муниципального района Волжский и городского округа Самара (под
полное развитие). 1 этап (участок от Ракитовского шоссе городского
округа Самара ПК 49+00 до автодороги «Обводная
г. Самары» ПК 190+00)**

ОСНОВНАЯ ЧАСТЬ

ПРОЕКТА МЕЖЕВАНИЯ ТЕРРИТОРИИ

Том 3

ГИП



С.Н. Жалнин

Самара 2022 г.

СОСТАВ ДОКУМЕНТАЦИИ

Обозначение	Наименование	Шифр
Том 1. Основная часть проекта планировки территории		
	Раздел 1 «Проект планировки территории. Графическая часть».	ППТ.ОЧ. ГЧ
	Раздел 2 «Положение о размещении линейных объектов».	ППТ. ТЧ
Том 2. Материалы по обоснованию проекта планировки территории		
	Раздел 3 «Материалы по обоснованию проекта планировки территории. Графическая часть».	МО. ППТ. ГЧ
	Раздел 4 «Материалы по обоснованию проекта планировки территории. Пояснительная записка».	МО. ППТ. ТЧ
Том 3. Основная часть проекта межевания территории		
	Раздел 1 «Проект межевания территории. Графическая часть».	ОЧ. ПМТ. ГЧ
	Раздел 2 «Проект межевания территории. Текстовая часть».	ОЧ. ПМТ. ТЧ
Том 4. Материалы по обоснованию проекта межевания территории		
	Раздел 3 «Материалы по обоснованию проекта межевания территории. Графическая часть».	МО.ПМТ.ГЧ
	Раздел 4 «Материалы по обоснованию проекта межевания территории. Пояснительная записка».	МО.ПМТ.ТЧ

СОДЕРЖАНИЕ

Раздел 1. Графическая часть	5
Раздел 2. Проект межевания территории в целях строительства проспекта Карла Маркса на участке от проспекта Кирова до границы городского округа Самара с реконструкцией участка автомагистрали «Центральная» муниципального района Волжский и городского округа Самара (под полное развитие). 1 этап (участок от Ракитовского шоссе городского округа Самара ПК 49+00 до автодороги «Обводная г. Самары» ПК 190+00).....	21
Таблица 1. Перечень образуемых земельных участков, расположенных в границах зоны планируемого размещения проспекта Карла Маркса на участке от проспекта Кирова до границы городского округа Самара с реконструкцией участка автомагистрали «Центральная» муниципального района Волжский и городского округа Самара (под полное развитие). 1 этап (участок от Ракитовского шоссе городского округа Самара ПК 49+00 до автодороги «Обводная г. Самары» ПК 190+00), в том числе в отношении которых предполагается резервирование и (или) изъятие для государственных нужд.....	27
Таблица 2. Перечень земельных участков, подлежащих исключению из границ зоны планируемого размещения проспекта Карла Маркса на участке от проспекта Кирова до границы городского округа Самара с реконструкцией участка автомагистрали «Центральная» муниципального района Волжский и городского округа Самара (под полное развитие). 1 этап (участок от Ракитовского шоссе городского округа Самара ПК 49+00 до автодороги «Обводная г. Самары» ПК 190+00) в отношении.....	52
Таблица 3. Перечень земельных участков, расположенных в границах зоны планируемого размещения проспекта Карла Маркса на участке от проспекта Кирова до границы городского округа Самара с реконструкцией участка автомагистрали «Центральная» муниципального района Волжский и городского округа Самара (под полное развитие). 1 этап (участок от Ракитовского шоссе городского округа Самара ПК 49+00 до автодороги «Обводная г. Самары» ПК 190+00), подлежащих объединению.....	53

Таблица 4. Перечень объектов капитального строительства, расположенных в границах зоны планируемого размещения проспекта Карла Маркса на участке от проспекта Кирова до границы городского округа Самара с реконструкцией участка автомагистрали «Центральная» муниципального района Волжский и городского округа Самара (под полное развитие). 1 этап (участок от Ракитовского шоссе городского округа Самара ПК 49+00 до автодороги «Обводная г. Самары» ПК 190+00)..... 56

Таблица 5. Перечень земельных участков, расположенных в границах зоны планируемого размещения линейных объектов, подлежащих реконструкции в связи с изменением их местоположения, в том числе подлежащих образованию путем раздела и изъятию для государственных нужд Самарской области в целях размещения объектов трубопроводного транспорта и энергетики..... 57

Таблица 6. Перечень публичных сервитутов 59

Приложение 1 66

Приложение 2 77

Приложение 3 183

Приложение 4 185

Раздел 1. Графическая часть

Раздел 2. Проект межевания территории в целях строительства проспекта Карла Маркса на участке от проспекта Кирова до границы городского округа Самара с реконструкцией участка автомагистрали «Центральная» муниципального района Волжский и городского округа Самара (под полное развитие). 1 этап (участок от Ракитовского шоссе городского округа Самара ПК 49+00 до автодороги «Обводная г. Самары» ПК 190+00)

Общие положения

Проект межевания территории подготовлен в соответствии с Законом Самарской области от 12.07.2006 № 90-ГД «О градостроительной деятельности на территории Самарской области», постановлением Правительства Самарской области «Об утверждении схемы территориального планирования Самарской области» от 13.12.2007 № 261.

Проект межевания территории подготовлен на основании приказа министерства транспорта и автомобильных дорог Самарской области от 09.03.2022 № 70 «О подготовке документации по планировке территории в целях строительства проспекта Карла Маркса на участке от проспекта Кирова до границы городского округа Самара с реконструкцией участка автомагистрали «Центральная» муниципального района Волжский и городского округа Самара (под полное развитие). 1 этап (участок от Ракитовского шоссе городского округа Самара ПК 49+00 до автодороги «Обводная г. Самары» ПК 190+00)».

Подготовка проекта межевания территории осуществляется в соответствии с Градостроительным кодексом Российской Федерации, применительно к застроенным и подлежащим застройке территориям, расположенным в границах элементов планировочной структуры, установленных проектом планировки территории в целях строительства проспекта Карла Маркса на участке от проспекта Кирова до границы городского округа Самара с реконструкцией участка автомагистрали «Центральная» муниципального района Волжский и городского округа Самара (под полное развитие). 1 этап (участок от Ракитовского шоссе городского округа Самара ПК 49+00 до автодороги «Обводная г. Самары» ПК 190+00)» (далее – линейный объект транспортной инфраструктуры регионального значения).

В административном отношении зона планируемого размещения линейного объекта транспортной инфраструктуры регионального значения расположена в границах города Самары, городского поселения Смышляевка и городского поселения Петра-Дубрава муниципального района Волжский Самарской области, сельского поселения Чубовка муниципального района Кинельский, городского поселения Новосемейкино муниципального района Красноярский.

Площадь зоны планируемого размещения линейного объекта транспортной инфраструктуры регионального значения (постоянный отвод) – 1 692 934 кв.м,

№ п/п	Сельское поселение/ Населенный пункт	Площадь зоны планируемого размещения
1	город Самара	395 752
2	городское поселение Смышляевка муниципального района Волжский	978 538
3	городское поселение Петра-Дубрава муниципального района Волжский	301 165
4	сельское поселение Чубовка муниципального района Кинельский	3 312
5	городское поселение Новосемейкино муниципального района Красноярский	13 636

Разница площадей обусловлена погрешностью стыковочных точек в сведениях Единого государственного реестра недвижимости.

Подготовка настоящего проекта межевания территории осуществляется для определения местоположения границ образуемых и изменяемых земельных участков.

Образуемые земельные участки постоянного отвода (Таблица 1) отнесены к территории общего пользования.

В границы зоны планируемого размещения объекта транспортной инфраструктуры регионального значения входят земли лесного фонда, подлежащие переводу в категорию земель промышленности, энергетики, транспорта, связи, радиовещания, телевидения, информатики, земли для обеспечения космической деятельности, земли обороны, безопасности и земли иного специального назначения, расположенные на территории Кинельского лесничества, Советского участкового лесничества квартал 29 часть выделов

7,20,21,27,28, квартал 31 часть выделов 1,3 и Волжского лесничества, Самарского участкового лесничества квартал 103 часть выделов 27,35,36,37,40,42.

В соответствии с выпиской из государственного лесного реестра от 22.01.2024 № 77 Кинельское лесничество, Советское участковое лесничество квартал 29 часть выделов 7, 20, 21, 27, 28, квартал 31 часть выделов 1, 3 имеет следующее таксационное описание:

– квартал 29 часть выдела 7 – площадь 0,135 га, состав 8Клт2Кля, возраст 10 лет, бонитет 3, полнота 0,5, запас древесины на 1га/на выделе – 100,0 м³/14,0 м³;

– квартал 29 часть выдела 20 – площадь 0,26 га, состав 10Дн, возраст 70 лет, бонитет 4, полнота 0,5, запас древесины на 1га/на выделе – 120,0 м³/32,0 м³, подрост 10Клт, высота 2,0 м, 2,0 тыс.шт/га;

– квартал 29 часть выдела 21 – площадь 1,85 га, состав 8Клт2Кля, возраст 10 лет, бонитет 4, полнота 0,4, запас древесины на 1га/на выделе – 80,0 м³/141,0 м³;

– квартал 29 часть выдела 27 – площадь 0,1953 га, состав 10Дн, возраст 65 лет, бонитет 4, полнота 0,3, запас древесины на 1га/на выделе – 70,0 м³/14,0 м³, подрост 10Клт, высота 2,0 м, 2,0 тыс.шт/га;

– квартал 29 часть выдела 28 – площадь 0,155 га, состав 8Ос2Дн+Б+Кл, возраст 65 лет, бонитет 2, полнота 0,7, запас древесины на 1га/на выделе – 220,0 м³/34,0 м³, подрост 10Клт, высота 2,0 м, 2,0 тыс.шт/га;

– квартал 31 часть выдела 1 - площадь 0,0742 га, сенокос;

– квартал 31 часть выдела 3 - площадь 0,0165 га, состав 4Дн2Лп2Кл2Ос, возраст 55 лет, бонитет 4, полнота 0,7, запас древесины на 1га/на выделе – 150,0 м³/3,0 м³, подрост 10Клт, высота 3,0 м, 3,0 тыс.шт/га.

Целевое назначение: защитные леса

Категория защитных лесов: Лесостепные леса

Назначение лесного участка (вид(ы) разрешенного использования): заготовка древесины, заготовка и сбор недревесных лесных ресурсов, заготовка пищевых лесных ресурсов и сбор лекарственных растений, осуществление видов

деятельности в сфере охотничьего хозяйства (кроме лесопарковых зон), ведение сельского хозяйства (кроме лесопарковых зон), пчеловодство и сенокосение, рыбоводство, осуществление научно-исследовательской, образовательной деятельности, создание лесных плантаций и их эксплуатация, выращивание лесных плодовых, ягодных, декоративных растений, лекарственных растений, создание лесных питомников и их эксплуатация, осуществление рекреационной деятельности, осуществление геологического изучения недр, разработка и добыча полезных ископаемых (кроме лесопарковых зон), строительство и эксплуатация водохранилищ и иных искусственных водных объектов, а также гидротехнических сооружений и специализированных портов, строительство, реконструкция, эксплуатация линейных объектов, осуществление религиозной деятельности, выполнение изыскательских работ.

Площадь 2,686 га.

В соответствии с выпиской из государственного лесного реестра от 10.11.2023 № 198 Волжское лесничество, Самарское участковое лесничество, квартал 103 часть выделов 27,35,36,37,40,42 имеет следующее таксационное описание:

– квартал 103 часть выдела 27 – площадь 0,4208 га, состав 6Дн4Яз, возраст 85 лет, бонитет 3, полнота 0,7, запас древесины на 1га/на выделе – 220,0 м³/93,0 м³;

– квартал 103 часть выдела 35 – площадь 0,5379 га, состав 6Дн4Яз, возраст 85 лет, бонитет 3, полнота 0,7, запас древесины на 1га/на выделе – 220,0 м³/119,0 м³;

– квартал 103 часть выдела 36 – площадь 0,0210 га, состав лесные культуры 10Яз, возраст 56 лет, бонитет 4, полнота 0,6, запас древесины на 1га/на выделе – 140,0 м³/3,0 м³;

– квартал 103 часть выдела 37 – площадь 0,1800 га, состав 6Дн2Яз, возраст 85 лет, бонитет 3, полнота 0,7, запас древесины на 1га/на выделе – 220,0 м³/40,0 м³;

– квартал 103 часть выдела 40 – площадь 0,1551 га, Линия электропередач, ширина 21,0 м;

– квартал 103 часть выдела 42 – площадь 0,2511 га, состав 10Дн, возраст 80 лет, бонитет 4, полнота 0,4, запас древесины на 1га/на выделе – 100,0 м³/26,0 м³.

Целевое назначение: защитные леса.

Категория защитных лесов: Леса, расположенные в защитных полосах лесов.

Назначение лесного участка (вид(ы) разрешенного использования): заготовка древесины, заготовка и сбор недревесных лесных ресурсов, заготовка пищевых лесных ресурсов и сбор лекарственных растений, осуществление видов деятельности в сфере охотничьего хозяйства (кроме лесопарковых зон), ведение сельского хозяйства (кроме лесопарковых зон), пчеловодство и сенокосение, рыбоводство, осуществление научно-исследовательской, образовательной деятельности, создание лесных плантаций и их эксплуатация, выращивание лесных плодовых, ягодных, декоративных растений, лекарственных растений, создание лесных питомников и их эксплуатация, осуществление рекреационной деятельности, осуществление геологического изучения недр, разработка и добыча полезных ископаемых (кроме лесопарковых зон), строительство и эксплуатация водохранилищ и иных искусственных водных объектов, а также гидротехнических сооружений и специализированных портов, строительство, реконструкция, эксплуатация линейных объектов, осуществление религиозной деятельности, выполнение изыскательских работ.

Площадь 1,5659 га.

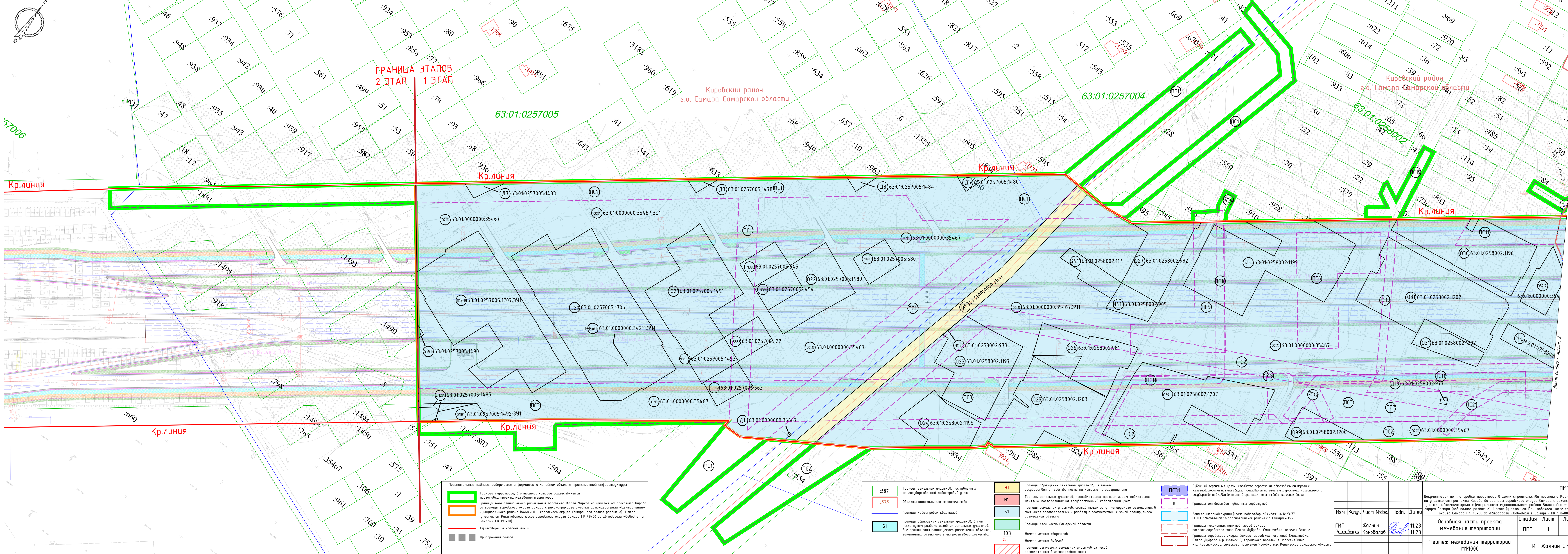
Земельные участки, подлежащие переводу из категории земель лесного фонда в категорию земель промышленности, энергетики, транспорта, связи, радиовещания, телевидения, информатики, земли для обеспечения космической деятельности, земли обороны, безопасности и земли иного специального назначения, согласно таблице 1 имеют следующие кадастровые/условные номера земельных участков 63:17:0000000:ЗУ1 (УЛФ1), 63:17:0000000:ЗУ1 (УЛФ2),

63:26:2206014:ЗУ1 (УЛФ3), 63:22:1701001:ЗУ1 (УЛФ4), 63:17:0303001:673 (НМ4б), 63:17:0303001:674 (НЛЗс), 63:17:0303001:675 (НЛ4), 63:17:0000000:7062 (НЛ1), 63:17:0000000:7083 (S1л), 63:17:0000000:7146 (НЛ2).

Категория земель «Земли промышленности, энергетики, транспорта, связи, радиовещания, телевидения, информатики, земли для обеспечения космической деятельности, земли обороны, безопасности и земли иного специального назначения» далее в таблицах будет сокращено и указываться как «Земли промышленности».

Способ образования земельных участков «образование из земель, находящихся в государственной или муниципальной собственности» далее по тексту будет указан как «образование».

Настоящий проект межевания территории является основанием для проведения кадастровых работ, изменения категории земель и внесения сведений об образуемых, изменяемых земельных участках в Единый государственный реестр недвижимости.



ГРАНИЦА ЭТАПОВ
2 ЭТАП 1 ЭТАП

Кировский район
г.о. Самара Самарской области

Кировский район
г.о. Самара Самарской области

Кр. линия

Кр. линия

Кр. линия

Кр. линия

Кр. линия

Кр. линия

Кр. линия

Пояснительные надписи, содержащие информацию о линейном объекте транспортной инфраструктуры

- Граница территории, в отношении которой осуществляется подготовка проекта межевания территории
- Граница зоны планировочного размещения проспекта Карла Маркса на участке от проспекта Кирова до границы городского округа Самара с реконструкцией участка автомобильной «Центральная» муниципальной района Волжский и городского округа Самара (под полное развитие). 1 этап (участок от Раковского шоссе городского округа Самара ПК 49+00 до автодороги «Обводная» г. Самара) ПК 190+00
- Существующие красные линии
- Прилегающая полоса

Границы земельных участков, поставленных на государственную кадастровый учет

Объекты капитального строительства

Границы автодорожных кварталов

Границы образуемых земельных участков, в том числе путем раздела исходных земельных участков, вне границ зоны планировочного размещения объекта, занимаемых объектами электросетевого хозяйства

Границы образуемых земельных участков, из земель государственной собственности на которые не разграничена земля

Границы земельных участков, принадлежащих третьим лицам, подлежащих изъятию, поставленных на государственную кадастровый учет

Границы земельных участков, составляющих зону планировочного размещения, в том числе принадлежащих и разделу в соответствии с зоной планировочного размещения объекта

Границы лесных выделов Самарской области

Номера лесных кварталов

Номера лесных выделов

Границы изъятых земельных участков из лесов, расположенных в лесопарковых зонах

Публичный сервитут в целях устройства пересечения автомобильной дороги с железнодорожными путями общего пользования на земельных участках, находящихся в государственной собственности, в границах полос отвода железных дорог

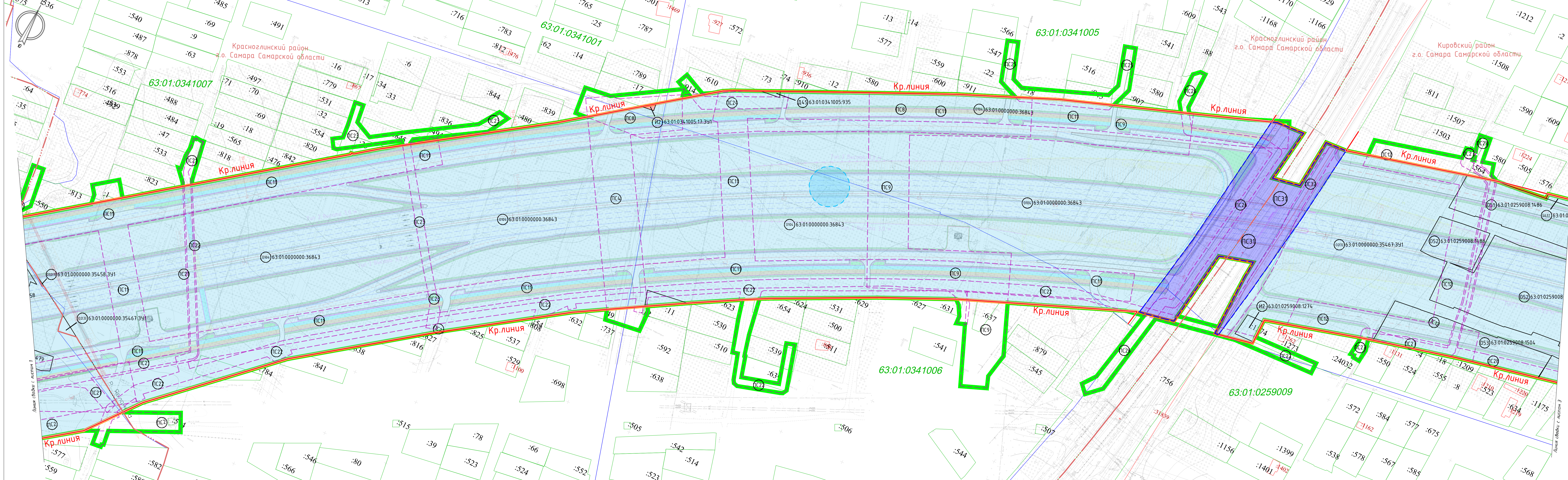
Границы зон действия публичных сервитутов

Зона санитарной охраны (Пояс водозабной скважины №23177 ГИТС «Импелит» в Красномлинском районе г.о. Самара - 15 м)

Границы населенных пунктов, город Самара, поселок городского типа Петра Дурява, Смышляевка, поселок Зарье

Границы городского округа Самара, городских поселений Смышляевка, Петра Дурява и м. Волжский, городского поселения Новосемейкино м. Красинский, сельского поселения Чубовка м. Кинельская Самарской области

Изм.	Колыч	Лист	№док	Подп.	Дата	ММТ 04
	Халин	1	11.23		11.23	Основная часть проекта межевания территории
Разработал	Каналов					Чертеж межевания территории М1:1000
		Стандия	Лист	Листов		ИП Халин С.Н.
		ППТ	1	15		



Пояснительные надписи, содержащие информацию о линейном объекте транспортной инфраструктуры

- Граница территории, в отношении которой осуществляется подготовка проекта межевания территории
- Граница зоны планировочного размещения проспекта Карла Маркса на участке от проспекта Кирова до границы городского округа Самара с реконструируемой участком администрация «Центральная» муниципального района Волжский и городского округа Самара (под полное разделение), 1 этап (участок от Рахитовского шоссе городского округа Самара ПК 49-00 до автодороги «Обводная» г. Самара ПК 190-00)
- Существующие красные линии
- Придорожная полоса

Границы земельных участков, поставленных на государственный кадастровый учет

- :587
- :575

Границы объектов капитального строительства

- Границы казастроенных кварталов
- S1

Границы образующих земельных участков, в том числе путем разделения исходных земельных участков, вне границ зоны планировочного размещения объекта, занимаемых объектами электросетевого хозяйства

- S1

Границы образующих земельных участков, из земель государственной собственности на которые не разграничена земельная собственность, принадлежащих третьим лицам, подлежащих изъятию, поставленных на государственный кадастровый учет

- И1
- S1

Границы земельных участков, составляющих зону планировочного размещения, в том числе принадлежащих и разделив в соответствии с зоной планировочного размещения объекта

- И1
- S1

Границы лесных кварталов

- 103
- 274

Границы лесных выделов

- 274

Границы земельных участков из лесов, расположенных в лесопарковых зонах

- 274

Границы зон действия публичных сервитутов

- ПС31
- ПС

Зона санитарной охраны (пояс водоохранной скважины №23177 ГИТИС «Металлостан» в Красноглинском районе г.о. Самара - 15 кв.)

- ПС31
- ПС

Изм.	Кол-во	Лист	№ док.	Подп.	Дата
ГИП	Халнин	11.23			
Разработал	Кандалов	11.23			


Изм.	Лист	Листов
ППТ	2	15

Документация по планировке территории в целях строительства проспекта Карла Маркса на участке от проспекта Кирова до границы городского округа Самара с реконструируемой участком администрация «Центральная» муниципального района Волжский и городского округа Самара (под полное разделение), 1 этап (участок от Рахитовского шоссе городского округа Самара ПК 49-00 до автодороги «Обводная» г. Самара ПК 190-00)

Основная часть проекта межевания территории

Чертеж межевания территории М1:1000

ИП Халнин С.И.



поселок городского типа Смышляевка
городского поселения Смышляевка муниципального
района Волжский Самарской области

63:17:0301011

63:17:0301013

Кр. линия

Кр. линия

Кр. линия

Кр. линия

поселок городского типа Смышляевка
городского поселения Смышляевка муниципального
района Волжский Самарской области

поселок городского типа Смышляевка
городского поселения Смышляевка муниципального
района Волжский Самарской области

Пояснительные надписи, содержащие информацию о линейном объекте транспортной инфраструктуры


- Граница территории, в отношении которой осуществляется подготовка проекта межевания территории
- Граница зоны планируемого размещения проспекта Карла Маркса на участке от проспекта Кирова до границы городского округа Самара с реконструкцией участка автомобильной «центральной» муниципальной дороги Волжский и городского округа Самара (под полное развитие). 1 этап (участок от Рахитовского шоссе городского округа Самара ПК 49-00 до автодороги «Обводная» г. Самара» ПК 190-00)
- Существующие красные линии
- Придорожная полоса

- :587 Границы земельных участков, поставленных на государственный кадастровый учет
- :575 Объекты капитального строительства
- Границы насаждений кварталов
- S1 Границы образуемых земельных участков, в том числе путем раздела исходных земельных участков, вне границ зоны планируемого размещения объекта, занимаемых объектами электросетевого хозяйства

- H1 Границы образуемых земельных участков, из земель государственной собственности на которые не разграничена государственная собственность, принадлежащих третьим лицам, подлежащих изъятию, поставленных на государственный кадастровый учет
- И1 Границы земельных участков, составляющих зону планируемого размещения, в том числе предназначенных к разделу в соответствии с зоной планируемого размещения объекта
- S1 Границы населенных пунктов, аэропортов, поселков городского типа Петра Дурова, Смышляевка, поселок Зарье
- 103 Границы лесничеств Самарской области
- 27(к) Номера лесных кварталов
- 27(к) Номера лесных выделов
- Границы изымаемых земельных участков из лесов, расположенных в лесопарковых зонах

- ПС31 Публичный сервитут в целях устройства пересечения автомобильной дороги с железнодорожными путями общего пользования на земельных участках, находящихся в государственной собственности, в границах полос отвода железных дорог
- ПС Границы зон действия публичных сервитутов
- Зона санитарной охраны (пояс водоохранной скважины №23177 СГТС «Металлург» в Красноволжском районе г.о. Самара - 15 м
- Границы населенных пунктов, аэропортов, поселков городского типа Петра Дурова, Смышляевка, поселок Зарье
- Границы городского округа Самара, городских поселений Смышляевка, Петра Дурова ир. Волжский, городского поселения Новосемейкино ир. Красноярский, сельского поселения Чубовка ир. Кинельский Самарской области

					ПМТ 04		
					Документация по планировке территории в целях строительства проспекта Карла Маркса на участке от проспекта Кирова до границы городского округа Самара с реконструкцией участка автомобильной «центральной» муниципальной дороги Волжский и городского округа Самара (под полное развитие). 1 этап (участок от Рахитовского шоссе городского округа Самара ПК 49-00 до автодороги «Обводная» г. Самара» ПК 190-00)		
Изм.	Колыч	Лист	№ док.	Подп.	Дата	Основная часть проекта межевания территории	
	Халнин		Каналов		11.23	Стадия	Лист
Разработал	Каналов				11.23	ПМТ	4
					Чертеж межевания территории М1:1000		
					ИП Халнин С.Н.		



Линия связи с листом 4

Линия связи с листом 6

поселок городского типа Смышляевка
городского поселения Смышляевка муниципального
района Волжский Самарской области

63:17:0301014

поселок городского типа Смышляевка
городского поселения Смышляевка муниципального
района Волжский Самарской области

Пояснительные надписи, содержащие информация о линейном объекте транспортной инфраструктуры

- Граница территории, в отношении которой осуществляется подготовка проекта межевания территории
- Граница зоны планируемого размещения проспекта Карла Маркса на участке от проспекта Кирова до границы городского округа Самара с реконструкцией участка автомобильной «Центральной» муниципальной района Волжский и городского округа Самара (под полное развитие). 1 этап (участок от Рахитовского шоссе городского округа Самара ПК 49-00 до автодороги «Обводная» г. Самара» ПК 199-00)
- Существующие красные линии
- Придорожная полоса
- :587 Границы земельных участков, поставленных на государственной кадастровый учет
- :575 Объекты капитального строительства
- Границы навозостроек кварталов
- S1 Границы образуемых земельных участков, в том числе путем раздела исходных земельных участков, вне границ зоны планируемого размещения объекта, занимаемых объектами электросетевого хозяйства

- H1 Границы образуемых земельных участков, из земель государственной собственности на которые не разграничена
- И1 Границы земельных участков, принадлежащих третьим лицам, подлежащих изъятию, поставленных на государственной кадастровый учет
- S1 Границы земельных участков, составляющих зону планируемого размещения, в том числе принадлежащих и разделу в соответствии с зоной планируемого размещения объекта
- Границы лесничеств Самарской области
- 103 Номера лесных кварталов
- 27(к) Номера лесных выделов
- Границы изъятых земельных участков из лесов, расположенных в лесопарковых зонах

- ПС31 Публичный сервитут в целях устройства пересечения автомобильной дороги с железнодорожными путями общего пользования на земельных участках, находящихся в государственной собственности, в границах полос отвода железных дорог
- ПС Границы зон действия публичных сервитутов
- Зона санитарной охраны (пояс водоохранной скважины №23177 ГИТСи «Металлург» в Красноармейском районе г. Самара - 15 м
- Границы населенных пунктов, аэропортов, поселков городского типа Петра Дуряба, Смышляевка, поселок Зарье
- Границы городского округа Самара, городских поселений Смышляевка, Петра Дуряба м.р. Волжский, городского поселения Новосемейкино м.р. Красноярский, сельского поселения Чубовка м.р. Кинельский Самарской области

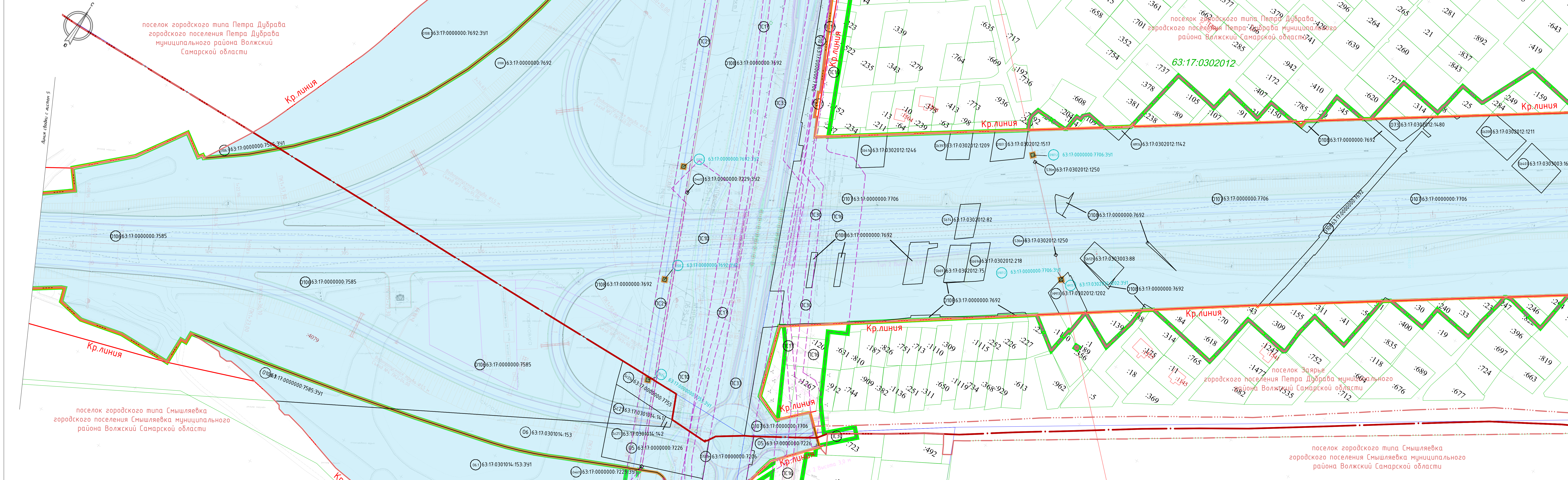
				ПМТ 04		
Документация по планировке территории в целях строительства проспекта Карла Маркса на участке от проспекта Кирова до границы городского округа Самара с реконструкцией участка автомобильной «Центральной» муниципальной района Волжский и городского округа Самара (под полное развитие). 1 этап (участок от Рахитовского шоссе городского округа Самара ПК 49-00 до автодороги «Обводная» г. Самара» ПК 199-00)						
Изм.	Колыч	Лист	№ док	Подп.	Дата	
	Халнин	Жалнин	Каналов		11.23	
Разработал	Каналов				11.23	
Основная часть проекта межевания территории				Стадия	Лист	Листов
Чертеж межевания территории М1:1000				ППТ	5	15
				ИП Жалнин С.Н.		

поселок городского типа Петра Дубрава
городского поселения Петра Дубрава
муниципального района Волжский
Самарской области

поселок городского типа Петра Дубрава
городского поселения Петра Дубрава муниципального
района Волжский Самарской области

Линия обьекта с листом 5

Линия обьекта с листом 7



поселок городского типа Смышляевка
городского поселения Смышляевка муниципального
района Волжский Самарской области

поселок Заряе
городского поселения Петра Дубрава муниципального
района Волжский Самарской области

поселок городского типа Смышляевка
городского поселения Смышляевка муниципального
района Волжский Самарской области

Пояснительные надписи, содержащие информацию о линейном объекте транспортной инфраструктуры

- Граница территории, в отношении которой осуществляется подготовка проекта межевания территории
- Граница зоны планируемого размещения проспекта Карла Маркса на участке от проспекта Кирова до границы городского округа Самара с реконструируемой автомобильной дорогой «Центральная» муниципального района Волжский и городского округа Самара (под полное развязки), 1 этап (участок от Ракитовского шоссе городского округа Самара ПК 49-00 до автодороги «Обводная» г. Самара ПК 190-00)
- Существующие красные линии
- Приблизительная полоса
- :587 Границы земельных участков, поставленных на государственную кадастровый учет
- :575 Объекты капитального строительства
- Границы навозостровов кварталов
- S1 Границы образуемых земельных участков, в том числе путем раздела исходных земельных участков, вне границ зоны планируемого размещения объекта, занимаемых объектами электросетевого хозяйства

- H1 Границы образуемых земельных участков, из земель государственной собственности на которые не разграничена
- И1 Границы земельных участков, принадлежащих третьим лицам, подлежащих изъятию, поставленных на государственную кадастровый учет
- S1 Границы земельных участков, составляющих зону планируемого размещения, в том числе принадлежащих и разделу в соответствии с зоной планируемого размещения объекта
- Границы лесничеств Самарской области
- 103 Номера лесных кварталов
- 27(ч) Номера лесных выделов
- Границы образуемых земельных участков из лесов, расположенных в лесопарковых зонах

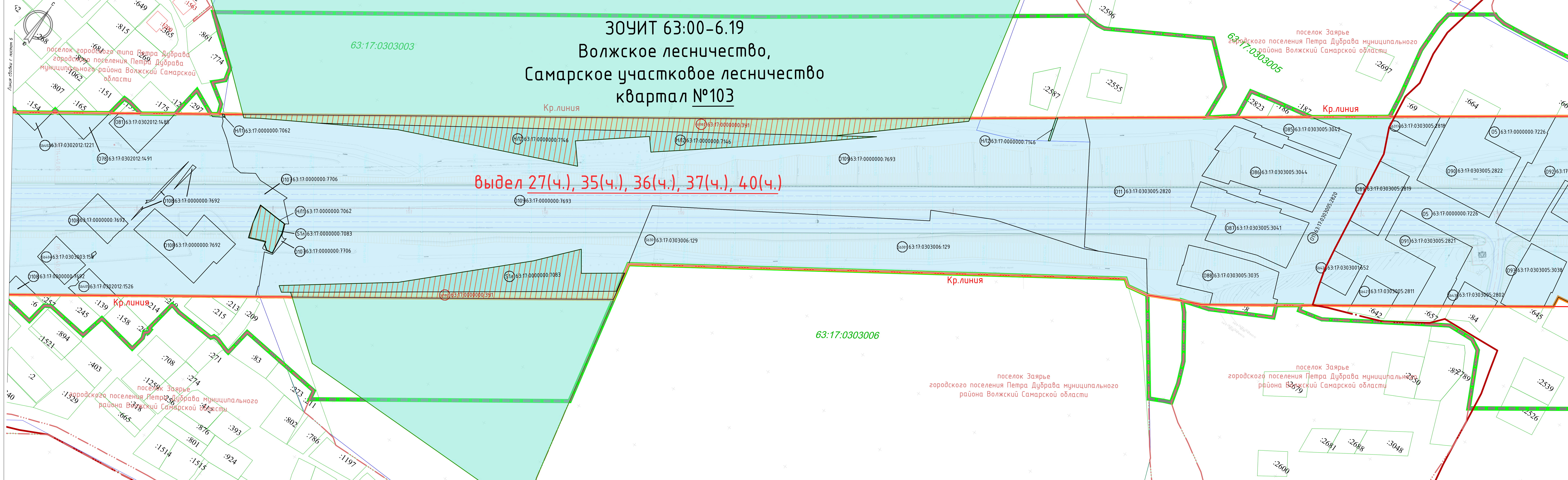
- H1 Границы образуемых земельных участков, из земель государственной собственности на которые не разграничена
- И1 Границы земельных участков, принадлежащих третьим лицам, подлежащих изъятию, поставленных на государственную кадастровый учет
- S1 Границы земельных участков, составляющих зону планируемого размещения, в том числе принадлежащих и разделу в соответствии с зоной планируемого размещения объекта
- Границы лесничеств Самарской области
- 103 Номера лесных кварталов
- 27(ч) Номера лесных выделов
- Границы образуемых земельных участков из лесов, расположенных в лесопарковых зонах

- ПС31 Публичный сервитут в целях устройства пересечения автомобильной дороги с железнодорожными путями общего пользования на земельных участках, находящихся в государственной собственности, в границах полос отвода железных дорог
- ПС Границы зон действия публичных сервитутов
- Зона санитарной охраны (Пояс водозащитной скважины №23177 ГИТС «Металлос» в Красноволжском районе г.о. Самара - 15 м)
- Границы населенных пунктов, город Самара, поселок городского типа Петра Дубрава, Смышляевка, поселок Заряе
- Границы городского округа Самара, городских поселений Смышляевка, Петра Дубрава ир. Волжский, городского поселения Новосемейкино ир. Красноволжский, сельского поселения Чубовка ир. Кинельский Самарской области

				ПМТ 04		
Документация по планировке территории в целях строительства проспекта Карла Маркса на участке от проспекта Кирова до границы городского округа Самара с реконструируемой участку автомобильной дороги «Центральная» муниципального района Волжский и городского округа Самара (под полное развязки), 1 этап (участок от Ракитовского шоссе городского округа Самара ПК 49-00 до автодороги «Обводная» г. Самара ПК 190-00)						
Изм.	Колыч	Лист	№док	Подп.	Дата	
	Халнин	11.23		Халнин	11.23	
Разработал	Каналов					
Основная часть проекта межевания территории				Стадия	Лист	Листов
Чертеж межевания территории M1:1000				ППТ	6	15
ИП Халнин С.Н.						

ЗОУИТ 63:00-6.19 Волжское лесничество, Самарское участковое лесничество квартал №103

выдел 27(ч.), 35(ч.), 36(ч.), 37(ч.), 40(ч.)



Пояснительные надписи, содержащие информацию о линейном объекте транспортной инфраструктуры

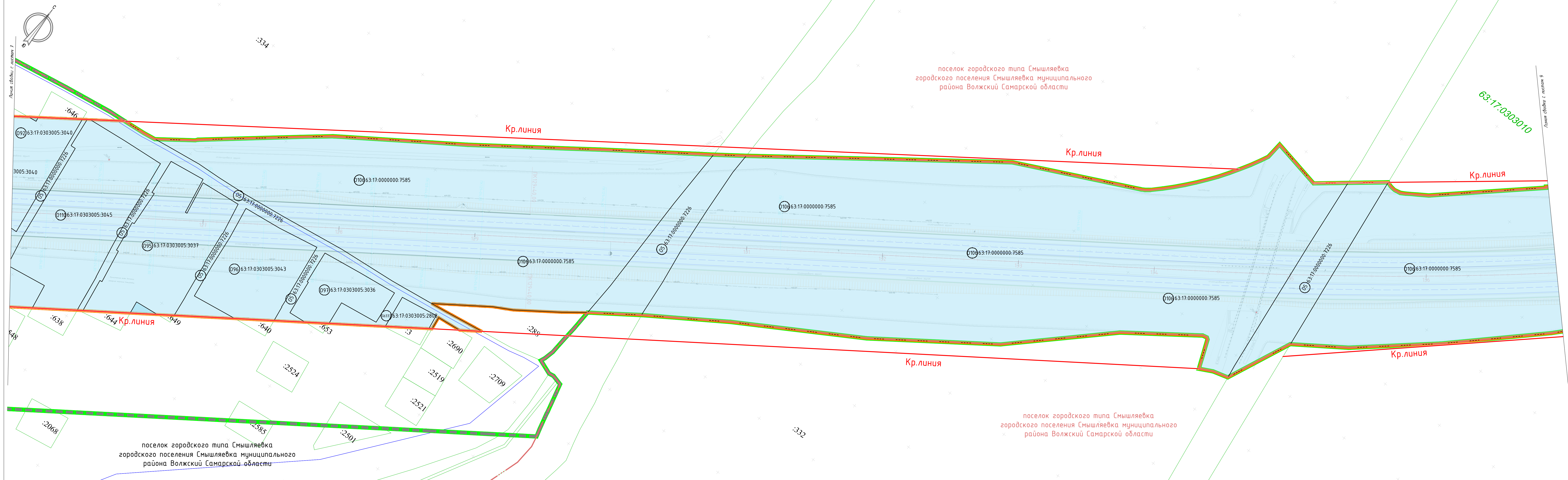
- Граница территории, в отношении которой осуществляется подготовка проекта межевания территории
- Граница зоны планируемого размещения проспекта Карла Маркса на участке от проспекта Кирова до границы городского округа Самара с реконструкцией участка автомагистрали «Центральная» муниципального района Волжский и городского округа Самара (под полным разрывом). 1 этап (участок от Рахитовского шоссе городского округа Самара ПК 49-00 до автодороги «Обводная» г. Самара ПК 190-00)
- Существующие красные линии
- Приблизная полоса

- :587 Границы земельных участков, поставленных на государственный кадастровый учет
- :575 Объекты капитального строительства
- Границы застройщиков кварталов
- S1 Границы образуемых земельных участков, в том числе путем разделения исходных земельных участков, вне границ зоны планируемого размещения объекта, занимаемых объектами электросетевого хозяйства

- H1 Границы образуемых земельных участков, из земель государственной собственности на которые не разграничена
- И1 Границы земельных участков, принадлежащих третьим лицам, подлежащих изъятию, поставленных на государственный кадастровый учет
- S1 Границы земельных участков, составляющих зону планируемого размещения, в том числе принадлежащих и разрыву в соответствии с зоной планируемого размещения объекта
- Границы лесничеств Самарской области
- 103 Номера лесных кварталов
- 27(ч.) Номера лесных выделов
- Границы образуемых земельных участков из лесов, расположенных в лесопарковых зонах

- ПС31 Публичный сервитут в целях устройства пересечения автомобильной дороги с железнодорожными путями общего пользования на земельных участках, находящихся в государственной собственности, в границах полос отвода железных дорог
- ПС Границы зон действия публичных сервитутов
- Зона санитарной охраны (Пояс водозащитной обводины №23177 ГИТИС «Металлостан» в Красноволжском районе г.о. Самара - 15 м)
- Границы населенных пунктов, город Самара, поселок городского типа Петра Дубрава, Смышляевка, поселок Заярье
- Границы городского округа Самара, городских поселений Смышляевка, Петра Дубрава ир. Волжский, городского поселения Новосемейкино ир. Красноярский, сельского поселения Чубовка ир. Кинельский Самарской области

				ПМТ 04		
Изм.	Кол-во	Лист	№док	Подп.	Дата	Документация по планировке территории в целях строительства проспекта Карла Маркса на участке от проспекта Кирова до границы городского округа Самара с реконструкцией участка автомагистрали «Центральная» муниципального района Волжский и городского округа Самара (под полным разрывом). 1 этап (участок от Рахитовского шоссе городского округа Самара ПК 49-00 до автодороги «Обводная» г. Самара ПК 190-00) Основная часть проекта межевания территории
Разработал	Халнин			11.23		Стадия
	Каналов			11.23		Лист
						Листов
						7
						15
Чертеж межевания территории М1:1000						ИП Халнин С.Н.





Пояснительные надписи, содержащие информацию о линейном объекте транспортной инфраструктуры

- Граница территории, в отношении которой осуществляется подготовка проекта межевания территории
- Граница зоны планируемого размещения проспекта Карла Маркса на участке от проспекта Кирова до границы городского округа Самара с реконструкцией участка автомобильной «центральной» муниципальной территории Волжский и городского округа Самара (под полным разрывом), 1 этап (участок от Рахитовского шоссе городского округа Самара ПК 49-00 до автодороги «Обводная» г. Самара ПК 190-00)
- Существующие красные линии
- Придорожная полоса
- :587 Границы земельных участков, поставленных на государственный кадастровый учет
- :575 Объекты капитального строительства
- Границы навозостроек кбарвалов
- S1 Границы образуемых земельных участков, в том числе путем раздела исходных земельных участков, вне границ зоны планируемого размещения объекта, занимаемых объектами электросетевого хозяйства

- H1 Границы образуемых земельных участков, из земель государственной собственности на которые не разграничена государственная собственность
- И1 Границы земельных участков, принадлежащих третьим лицам, подлежащих изъятию, поставленных на государственный кадастровый учет
- S1 Границы земельных участков, составляющих зону планируемого размещения, в том числе принадлежащих и разделу в соответствии с зоной планируемого размещения объекта
- Границы лесничеств Самарской области
- 103 Номера лесных кварталов
- 27(к) Номера лесных выделов
- Границы изыятых земельных участков из лесов, расположенных в лесопарковых зонах

- ПС31 Публичный сервитут в целях устройства пересечения автомобильной дороги с железнодорожными путями общего пользования на земельных участках, находящихся в государственной собственности, в границах полей автостоянок жилых домов
- ПС Границы зон действия публичных сервитутов
- Зона санитарной охраны (пояс водоохранной скважины №23177 ГИТС «Металлург» в Красноармейском районе г. Самара - 15 м)
- Границы населенных пунктов, аэродромов, поселков городского типа Петра Дурова, Смышляевка, поселок Заряе
- Границы городского округа Самара, городских поселений Смышляевка, Петра Дурова м.р. Волжский, городского поселения Новосемейкино м.р. Красноярский, сельского поселения Чубовка м.р. Кинельский Самарской области

					ПМТ 04		
					Документация по планировке территории в целях строительства проспекта Карла Маркса на участке от проспекта Кирова до границы городского округа Самара с реконструкцией участка автомобильной «центральной» муниципальной территории Волжский и городского округа Самара (под полным разрывом), 1 этап (участок от Рахитовского шоссе городского округа Самара ПК 49-00 до автодороги «Обводная» г. Самара ПК 190-00)		
Изм.	Колыч	Лист	№ док	Подп.	Дата	Основная часть проекта межевания территории	
	Халнин	8	11.23	Халнин	11.23	Стадия	Листов
ГИП	Разработал	Кандалов				ПМТ	15
					Чертеж межевания территории М1:1000		
					ИП Халнин С.Н.		



Пояснительные надписи, содержащие информацию о линейном объекте транспортной инфраструктуры

- Граница территории, в отношении которой осуществляется подготовка проекта межевания территории
- Граница зоны планируемого размещения проспекта Карла Маркса на участке от проспекта Кирова до границы городского округа Самара с реконструкцией участка автомобильной «центральной» муниципальной района Волжский и городского округа Самара (под полное разделение). 1 этап (участок от Рахитовского шоссе городского округа Самара ПК 49-00 до автодороги «Обводная» г. Самара» ПК 199-00)
- Существующие красные линии
- Придорожная полоса
- Границы земельных участков, поставленных на государственный кадастровый учет
- Объекты капитального строительства
- Границы наэстроновых кварталов
- Границы образуемых земельных участков, в том числе путем раздела исходных земельных участков, вне границ зоны планируемого размещения объекта, занимаемых объектами электросетевого хозяйства

- Н1
- И1
- S1
- 103
- 27(ч)

- Границы образуемых земельных участков, из земель государственной собственности на которые не разграничена государственная собственность на которые не разграничена государственная собственность на которые не разграничена
- Границы земельных участков, принадлежащих третьим лицам, подлежащих изъятию, поставленных на государственный кадастровый учет
- Границы земельных участков, составляющих зону планируемого размещения, в том числе предназначенных к разделу в соответствии с зоной планируемого размещения объекта
- Границы лесничеств Самарской области
- Номера лесных кварталов
- Номера лесных выделов
- Границы изъятых земельных участков из лесов, расположенных в лесопарковых зонах

- ПС31
- ПС
- Зона санитарной охраны (пояс водозащитной скважины №23177 СГТС «Металлостан» в Красноглинском районе г. Самара - 15 м
- Границы населенных пунктов, город Самара, поселок городского типа Петра Дурова, Смышляевка, поселок Зарье
- Границы городского округа Самара, городских поселений Смышляевка, Петра Дурова и р. Волжский, городского поселения Новосемейкино и р. Красноярский, сельского поселения Чубовка и р. Кинельский Самарской области
- Публичный сервитут в целях устройства пересечения автомобильной дороги с железнодорожными путями общего пользования на земельных участках, находящихся в государственной собственности, в границах полос отвода железных дорог
- Границы зон действия публичных сервитутов

Изм.	Кол.	Лист	№ док.	Подп.	Дата
ИП	Халнин				11.23
Разработал	Кандалов				11.23

ПМТ 04

Документация по планировке территории в целях строительства проспекта Карла Маркса на участке от проспекта Кирова до границы городского округа Самара с реконструкцией участка автомобильной «центральной» муниципальной района Волжский и городского округа Самара (под полное разделение). 1 этап (участок от Рахитовского шоссе городского округа Самара ПК 49-00 до автодороги «Обводная» г. Самара» ПК 199-00)

Основная часть проекта межевания территории

Чертеж межевания территории М1:1000

ИП Халнин С.Н.

ЗОУИТ 63:00-6.19 Волжское лесничество, Самарское участковое лесничество квартал 103

выдел 42(ч.)

Площадка для складирования
инертных материалов
S=12960 м.кв

63:17:0303011

городское поселение Смышляевка
муниципального района Волжский Самарской области

городское поселение Смышляевка
муниципального района Волжский Самарской области

Кр. линия

Кр. линия

Кр. линия

Кр. линия

Пояснительные надписи, содержащие информация о линейном объекте транспортной инфраструктуры

- Граница территории, в отношении которой осуществляется подготовка проекта межевания территории
- Граница зоны планируемого размещения проспекта Карла Маркса на участке от проспекта Кирова до границы городского округа Самара с реконструируемой участком автомобильной «Центральной» муниципальной дороги Волжский и городского округа Самара (под полное разделение), 1 этап (участок от Рахитовского шоссе городского округа Самара ПК 49-00 до автодороги «Обводная» г. Самара» ПК 199-00)
- Существующие красные линии
- Придорожная полоса
- Граница территории, в отношении которой осуществляется подготовка проекта межевания территории
- Граница зоны планируемого размещения проспекта Карла Маркса на участке от проспекта Кирова до границы городского округа Самара с реконструируемой участком автомобильной «Центральной» муниципальной дороги Волжский и городского округа Самара (под полное разделение), 1 этап (участок от Рахитовского шоссе городского округа Самара ПК 49-00 до автодороги «Обводная» г. Самара» ПК 199-00)
- Существующие красные линии
- Придорожная полоса

- :587 Границы земельных участков, поставленных на государственный кадастровый учет
- :575 Объекты капитального строительства
- Границы застроенных кварталов
- S1 Границы образуемых земельных участков, в том числе путем разделения исходных земельных участков, вне границ зоны планируемого размещения объекта, занимаемых объектами электросетевого хозяйства

- Н1 Границы образуемых земельных участков, из земель государственной собственности на которые не разграничена государственная собственность на которые не разграничена
- И1 Границы земельных участков, принадлежащих третьим лицам, подлежащих изъятию, поставленных на государственный кадастровый учет
- S1 Границы земельных участков, составляющих зону планируемого размещения, в том числе принадлежащих и разделу в соответствии с зоной планируемого размещения объекта
- Границы лесничеств Самарской области
- 103 Номера лесных кварталов
- 27(ч) Номера лесных выделов
- Границы изъятых земельных участков из лесов, расположенных в лесопарковых зонах

- ПС31 Публичный сервитут в целях устройства пересечения автомобильной дороги с железнодорожными путями общего пользования на земельных участках, находящихся в государственной собственности, в границах полос отвода железных дорог
- ПС Границы зон действия публичных сервитутов
- Зона санитарной охраны (пояс водозащитной скважины №23177 СГТС «Металлург» в Красноволжском районе г.о. Самара - 15 м
- Границы населенных пунктов, город Самара, поселок городского типа Петра Дуброва, Смышляевка, поселок Зарье
- Границы городского округа Самара, городских поселений Смышляевка, Петра Дуброва и р. Волжский, городского поселения Новосемейкино и р. Красноярский, сельского поселения Чубовка и р. Кинельский Самарской области

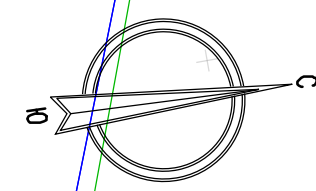
Изм.	Колыч	Лист	№ док	Подп.	Дата	ПМТ 04
Разработал	Халнин	Кандалов	11.23	11.23	11.23	Основная часть проекта межевания территории
Чертеж межевания территории М1:1000						ИП Халнин С.Н.

Документация по планировке территории в целях строительства проспекта Карла Маркса на участке от проспекта Кирова до границы городского округа Самара с реконструируемой участком автомобильной «Центральной» муниципальной дороги Волжский и городского округа Самара (под полное разделение), 1 этап (участок от Рахитовского шоссе городского округа Самара ПК 49-00 до автодороги «Обводная» г. Самара» ПК 199-00)

Основная часть проекта межевания территории

Чертеж межевания территории М1:1000

ИП Халнин С.Н.



Линия съединя с листом 10

Линия съединя с листом 12

городское поселение Новосемейкино
муниципального района Красноярский Самарской области

ЗОУИТ 63:26-6.549
ЗОУИТ 63:17-6.785

Кинельское лесничество,
Советское участковое лесничество
квартал №29

городское поселение Смышляевка
муниципального района Волжский Самарской области

Кр. линия

Кр. линия

выдел 7(ч.), 20(ч.), 21(ч.), 27(ч.), 28(ч.)

100/63:17:0000000:7585

100/63:17:0000000:7585

100/63:17:0000000:7585

100/63:17:0000000:7585

100/63:17:0000000:7585

100/63:17:0000000:7585

Кр. линия

Кр. линия

63:17:0303001

17

городское поселение Смышляевка
муниципального района Волжский Самарской области

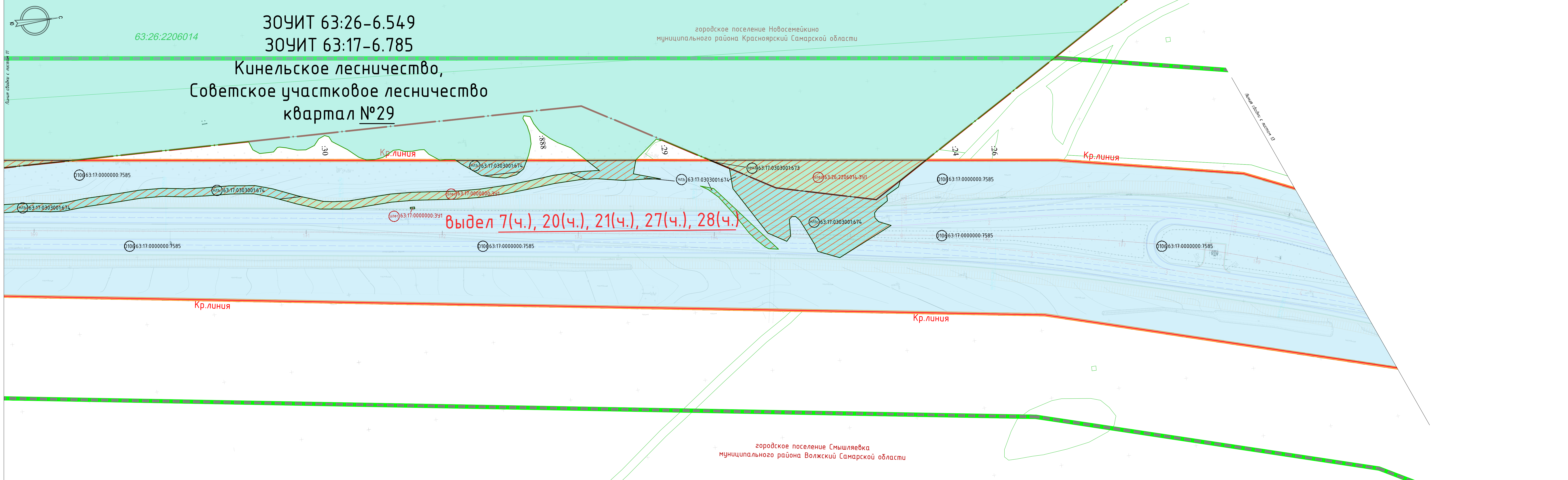
Пояснительные надписи, содержащие информация о линейном объекте транспортной инфраструктуры

- Граница территории, в отношении которой осуществляется подготовка проекта межевания территории
- Граница зоны планируемого размещения проспекта Карла Маркса на участке от проспекта Кирова до границы городского округа Самара с реконструируемой участком автомобильной «Центральная» муниципальной района Волжский и городского округа Самара (под полное развитие). 1 этап (участок от Рахитовского шоссе городского округа Самара ПК 49-00 до автодороги «Обводная г. Самара» ПК 190-00)
- Существующие красные линии
- Придорожная полоса
- :587 Границы земельных участков, поставленных на государственный кадастровый учет
- :575 Объекты капитального строительства
- S1 Границы навозостроек кварталов
- S1 Границы образуемых земельных участков, в том числе путем раздела исходных земельных участков, вне границ зоны планируемого размещения объекта, занимаемых объектами электросетевого хозяйства

- H1 Границы образуемых земельных участков, из земель государственной собственности на которые не разграничена государственная собственность
- И1 Границы земельных участков, принадлежащих третьим лицам, подлежащих изъятию, поставленных на государственный кадастровый учет
- S1 Границы земельных участков, составляющих зону планируемого размещения, в том числе принадлежащих и разделу в соответствии с зоной планируемого размещения объекта
- Границы лесничеств Самарской области
- 103 Номера лесных кварталов
- 27(ч.) Номера лесных выделов
- Границы изъятых земельных участков из лесов, расположенных в лесопарковых зонах

- ПС31 Публичный сервитут в целях устройства пересечения автомобильной дороги с железнодорожными путями общего пользования на земельных участках, находящихся в государственной собственности, в границах полос отвода железных дорог
- ПС Границы зон действия публичных сервитутов
- Зона санитарной охраны (пояс водоохранной скважины №23177 СГТС «Металлостан» в Красноярском районе г. Самара - 15 м
- Границы населенных пунктов, город Самара, поселок городского типа Петра Дурбава, Смышляевка, поселок Зарье
- Границы городского округа Самара, городских поселений Смышляевка, Петра Дурбава и р. Волжский, городского поселения Новосемейкино и р. Красноярский, сельского поселения Чубовка и р. Кинельский Самарской области

					ПМТ 04				
Документация по планировке территории в целях строительства проспекта Карла Маркса на участке от проспекта Кирова до границы городского округа Самара с реконструируемой участком автомобильной «Центральная» муниципальной района Волжский и городского округа Самара (под полное развитие). 1 этап (участок от Рахитовского шоссе городского округа Самара ПК 49-00 до автодороги «Обводная г. Самара» ПК 190-00)									
Изм.	Колч.	Лист	№док	Подп.	Дата	Основная часть проекта межевания территории	Стадия	Лист	Листов
						ППТ	11	15	
Чертеж межевания территории М1:1000							ИП Жалнин С.Н.		



30УИТ 63:26-6.549
30УИТ 63:17-6.785

городское поселение Новосемейкино
муниципального района Красноярский Самарской области

Кинельское лесничество,
Советское участковое лесничество
квартал №29

выдел 7(ч.), 20(ч.), 21(ч.), 27(ч.), 28(ч.)

Кр. линия

Кр. линия

городское поселение Смышляевка
муниципального района Волжский Самарской области

Пояснительные надписи, содержащие информацию о линейном объекте транспортной инфраструктуры

- Граница территории, в отношении которой осуществляется подготовка проекта межевания территории
- Граница зоны планируемого размещения проспекта Карла Маркса на участке от проспекта Кирова до границы городского округа Самара с реконструкцией участка автомобильной «Центральной» муниципальной дороги Волжский и городского округа Самара (под полное разделение). 1 этап (участок от Рахитовского шоссе городского округа Самара ПК 49-00 до автодороги «Обводная» г. Самара» ПК 199-00)
- Существующие красные линии
- Придорожная полоса


- :587 Границы земельных участков, поставленных на государственный кадастровый учет
- :575 Объекты капитального строительства
- Границы кварталов
- S1 Границы образуемых земельных участков, в том числе путем раздела исходных земельных участков, вне границ зоны планируемого размещения объекта, занимаемых объектами электросетевого хозяйства

- Н1 Границы образуемых земельных участков, из земель государственной собственности на которые не разграничена государственная собственность
- И1 Границы земельных участков, принадлежащих третьим лицам, подлежащих изъятию, поставленных на государственный кадастровый учет
- S1 Границы земельных участков, составляющих зону планируемого размещения, в том числе принадлежащих и разделу в соответствии с зоной планируемого размещения объекта
- 103 Границы лесничеств Самарской области
- 27(ч.) Номера лесных кварталов
Номера лесных выделов
- Границы изыятых земельных участков из лесов, расположенных в лесопарковых зонах

- ПС31 Публичный сервитут в целях устройства пересечения автомобильной дороги с железнодорожными путями общего пользования на земельных участках, находящихся в государственной собственности, в границах полос отвода железных дорог
- ПС Границы зон действия публичных сервитутов
- Зона санитарной охраны (пояс водоохранной скважины №23177 ГИТСИ «Металлург» в Красноярском районе г. Самара - 15 м)
- Границы населенных пунктов, город Самара, поселок городского типа Петра Дурява, Смышляевка, поселок Зарье
- Границы городского округа Самара, городских поселений Смышляевка, Петра Дурява и р. Волжский, городского поселения Новосемейкино и р. Красноярский, сельского поселения Чубовка и р. Кинельский Самарской области

Изм.	Кол.	Лист	№ док.	Подп.	Дата	Документация по планировке территории в целях строительства проспекта Карла Маркса на участке от проспекта Кирова до границы городского округа Самара с реконструкцией участка автомобильной «Центральной» муниципальной дороги Волжский и городского округа Самара (под полное разделение). 1 этап (участок от Рахитовского шоссе городского округа Самара ПК 49-00 до автодороги «Обводная» г. Самара» ПК 199-00)	Основная часть проекта межевания территории	Стадия	Лист	Листов
								ППТ	12	15
Чертеж межевания территории М1:1000							ИП Жалнин С.Н.			

ПМТ 04



городское поселение Смышляевка
муниципального района Волжский Самарской области

городское поселение Смышляевка
муниципального района Волжский Самарской области

поселок городского типа Смышляевка
городского поселения Смышляевка муниципального района Волжский Самарской области

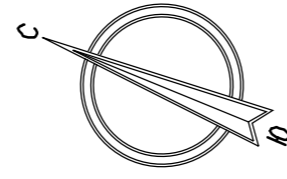
выдел 1(ч.), 3(ч.)
ЗОУИТ 63:17-6.785
ЗОУИТ 63:00-6.71
Кинельское лесничество,
Советское участковое лесничество
квартал №31

Лист 11 вкладки с листом 12

- Покрасительные надписи**, содержащие информацию о линейном объекте транспортной инфраструктуры
- Границы территории**, в отношении которой осуществляется подготовка проекта межевания территории
- Границы зон планировочного размещения объектов** Карла Маркса на участке от проспекта Кирова до границы городского округа Самара с реконструкцией участка автомобильной «Центральная» муниципального района Волжский и городского округа Самара (под полное развитие). 1 этап (участок от Рахитовского шоссе городского округа Самара ПК 69-00 до автодороги «Объездная» г. Самара ПК 190-00)
- Существующие красные линии**
- Приблизительная полоса**
- Границы земельных участков**, поставленных на государственную кадастровый учет
- Объекты капитального строительства**
- Границы кадастровых кварталов**
- Границы земельных участков**, расположенных третьими лицами, подлежащих изъятию, поставленных на государственную кадастровый учет
- Границы земельных участков**, составляющих зону планировочного размещения, в том числе прилегающих к развязке в соответствии с зоной планировочного размещения объекта
- Границы лесничеств Самарской области**
- Номера лесных кварталов**
- Номера лесных выделов**
- Границы изъятых земельных участков** из лесов, расположенных в лесопарковых зонах
- Н1** Границы образующих земельных участков, из земель государственной собственности на которые не разграничено
- И1** Границы земельных участков, принадлежащих третьим лицам, подлежащих изъятию, поставленных на государственную кадастровый учет
- S1** Границы земельных участков, составляющих зону планировочного размещения, в том числе прилегающих к развязке в соответствии с зоной планировочного размещения объекта
- 103** Границы лесничеств Самарской области
- 27(ч)** Номера лесных кварталов
- 27(л)** Номера лесных выделов
- ПСЗ1** Публичный сервитут в целях устройства пересечения автомобильной дороги с железнобетонными путями общего пользования на земельных участках, находящихся в государственной собственности, в границах полос отвода железных дорог
- ПС** Границы зон действия публичных сервитутов
- Зона санитарной охраны (I пояс) Автодорожной единицы №23177 СНТСН «Металлист» в Краснознаменском районе г.о. Самара - 15 м
- Границы населенных пунктов, город Самара, поселок городского типа Петра Дуброва, Смышляевка, поселок Заряе
- Границы городского округа Самара, городского поселения Смышляевка, Петра Дуброва ир. Волжский, городского поселения Новосеменино ир. Красноярский, сельского поселения Чубовка ир. Кинельский Самарской области

					ПМТ 04	
					Документация по планировке территории в целях строительства проспекта Карла Маркса на участке от проспекта Кирова до границы городского округа Самара с реконструкцией участка автомобильной «Центральная» муниципального района Волжский и городского округа Самара (под полное развитие). 1 этап (участок от Рахитовского шоссе городского округа Самара ПК 69-00 до автодороги «Объездная» г. Самара ПК 190-00)	
Изм.	Кач.	Лист	№ док.	Подп.	Дата	
ГИП	Жалнин				11.23	
Разработал	Коновалов				11.23	
					Основная часть проекта межевания территории	
					Чертеж межевания территории М1:1000	
					ИП Жалнин С.Н.	

городское поселение Смышляевка
муниципального района Волжский Самарской области



63:17:0303002





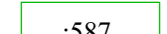



Кр. линия













Кр. линия

Кр. линия

Кр. линия

Пояснительные надписи, содержащие информацию о линейном объекте транспортной инфраструктуры

-  Граница территории, в отношении которой осуществляется подготовка проекта межевания территории
-  Граница зоны планируемого размещения проспекта Карла Маркса на участке от проспекта Кирова до границы городского округа Самара с реконструкцией участка автомагистрали «Центральная» муниципального района Волжский и городского округа Самара (под полное развитие). 1 этап (участок от Ракитовского шоссе городского округа Самара ПК 49+00 до автодороги «Обводная г. Самара» ПК 190+00)
-  Существующие красные линии
-  Придорожная полоса
-  Границы земельных участков, поставленных на государственный кадастровый учет
-  Объекты капитального строительства
-  Границы кадастровых кварталов
-  Границы образуемых земельных участков, в том числе путем раздела исходных земельных участков, вне границ зоны планируемого размещения объекта, занимаемых объектами электросетевого хозяйства

-  Границы образуемых земельных участков, из земель государственная собственность на которые не разграничена
-  Границы земельных участков, принадлежащих третьим лицам, подлежащих изъятию, поставленных на государственный кадастровый учет
-  Границы земельных участков, составляющих зону планируемого размещения, в том числе предполагаемых к разделу в соответствии с зоной планируемого размещения объекта
-  Границы лесничеств Самарской области
-  Номера лесных кварталов
-  Номера лесных выделов
-  Границы изымаемых земельных участков из лесов, расположенных в лесопарковых зонах
-  Публичный сервитут в целях устройства пересечения автомобильной дороги с железнодорожными путями общего пользования на земельных участках, находящихся в государственной собственности, в границах полос отвода железных дорог
-  Границы зон действия публичных сервитутов
-  Зона санитарной охраны (I пояс) водозаборной скважины №23177 СНТСН "Металлист" в Красноглинском районе г.о. Самара - 15 м.
-  Границы населенных пунктов, город Самара, поселок городского типа Петра Дубрава, Смышляевка, поселок Заряе
-  Границы городского округа Самара, городских поселений Смышляевка, Петра Дубрава м.р. Волжский, городского поселения Новосемейкино м.р. Красноярский, сельского поселения Чубовка м.р. Кинельский Самарской области



						ПМТ 04					
						Документация по планировке территории в целях строительства проспекта Карла Маркса на участке от проспекта Кирова до границы городского округа Самара с реконструкцией участка автомагистрали «Центральная» муниципального района Волжский и городского округа Самара (под полное развитие). 1 этап (участок от Ракитовского шоссе городского округа Самара ПК 49+00 до автодороги «Обводная г. Самара» ПК 190+00)					
Изм.	Кол.	Лист	№ док.	Подп.	Дата	Основная часть проекта межевания территории			Стадия	Лист	Листов
ГИП	Жалнин				11.23				ППТ	15	15
Разработал	Коновалов				11.23	Чертеж межевания территории М1:1000			ИП Жалнин С.Н.		

Таблица 1. Перечень земельных участков, расположенных в границах зоны планируемого размещения проспекта Карла Маркса на участке от проспекта Кирова до границы городского округа Самара с реконструкцией участка автомагистрали «Центральная» муниципального района Волжский и городского округа Самара (под полное развитие). 1 этап (участок от Ракитовского шоссе городского округа Самара ПК 49+00 до автодороги «Обводная г. Самары» ПК 190+00), в том числе образуемых, в отношении которых предполагается резервирование и (или) изъятие для государственных нужд

№ п/п	№ на чертеже	Кадастровый номер исходного земельного участка	Адрес исходного земельного участка	Вид собственности	Категория исходного земельного участка	Вид разрешенного использования исходного земельного участка	Площадь исходного земельного участка/ уточненная, кв.м.	Способ образования	Площадь образуемого земельного участка, кв.м.	Категория образуемого земельного участка	Описание местоположения образуемого земельного участка	Условный номер образуемого земельного участка	Вид разрешенного использования образуемого земельного участка
Город Самара													
1	И1	63:01:0000000:31617	Российская Федерация, Самарская область, г. Самара, Кировский и Красноглинский районы	Неразграниченная	Земли населенных пунктов	коммунальное обслуживание	48 226	Раздел с сохранением в измененных границах	2 774	Земли населенных пунктов	Самарская область, г. Самара, Кировский район	63:01:0000000:31617:3У1	Земельные участки (территории) общего пользования
2	И2	63:01:0341005:17	Самарская обл., г. Самара, Красноглинский р-н, пос.Мехзавод, ул. 15, участок 21	Частная	Земли населенных пунктов	Для ведения садоводства	713	Раздел с сохранением в измененных границах	25	Земли населенных пунктов	Самарская область, город Самара, Красноглинский район	63:01:0341005:17:3У1	Земельные участки (территории) общего пользования
3	О104*	63:01:0000000:36843	Самарская область, г. Самара, Красноглинский район	Государственная субъекта РФ	Земли населенных пунктов	Земельные участки (территории) общего пользования	124 254	Исправление реестровой ошибки	124 233	Земли населенных пунктов	Самарская область, город Самара, Красноглинский район	63:01:0000000:36843	Земельные участки (территории) общего пользования
4	Д45	63:01:0341005:935	Самарская область, г. Самара, Красноглинский район, проспект Карла Маркса	Государственная субъекта РФ	Земли населенных пунктов	Земельные участки (территории) общего пользования	33	Образован	33	Земли населенных пунктов	Самарская область, город Самара, Красноглинский район	63:01:0341005:935	Земельные участки (территории) общего пользования
5	О2(3)	63:01:0000000:35467	Самарская область, г. Самара,	Государственная субъекта РФ	Земли населенных пунктов	Земельные участки (территории)	136 705	Раздел с сохранением в	88	Земли населенных пунктов	Самарская область, город Самара,	63:01:0000000:35467:3У1	Земельные участки (территории)

№ п/п	№ на чертеже	Кадастровый номер исходного земельного участка	Адрес исходного земельного участка	Вид собственности	Категория исходного земельного участка	Вид разрешенного использования исходного земельного участка	Площадь исходного земельного участка/уточненная, кв.м.	Способ образования	Площадь образуемого земельного участка, кв.м.	Категория образуемого земельного участка	Описание местоположения образуемого земельного участка	Условный номер образуемого земельного участка	Вид разрешенного использования образуемого земельного участка
			Кировский район			общего пользования		измененных границах			Красноглинский район		общего пользования
6	Д54	63:01:0341006:887	Самарская область, г Самара, пр-кт Карла Маркса	Государственная субъекта РФ	Земли населенных пунктов	Земельные участки (территории) общего пользования	184	Образован	184	Земли населенных пунктов	Самарская область, город Самара, Красноглинский район	63:01:0341006:887	Земельные участки (территории) общего пользования
7	О32(1)	63:01:0000000:35458	Самарская область, г. Самара, Кировский район	Государственная субъекта РФ	Земли населенных пунктов	Земельные участки (территории) общего пользования	843	Раздел с сохранением в измененных границах	5	Земли населенных пунктов	Самарская область, город Самара, Красноглинский район	63:01:0000000:35458:3У1	Земельные участки (территории) общего пользования
8	N380a	63:01:0257005:1453	Самарская область, г. Самара, Красноглинский район, проспект Карла Маркса	Государственная субъекта РФ	Земли населенных пунктов	Общее пользование территории	629	Образован	629	Земли населенных пунктов	Самарская область, город Самара, Кировский район	63:01:0257005:1453	Земельные участки (территории) общего пользования
9	N391	63:01:0257005:1454	Самарская область, г. Самара, Красноглинский район, проспект Карла Маркса	Государственная субъекта РФ	Земли населенных пунктов	Общее пользование территории	611/612	Образован	612	Земли населенных пунктов	Самарская область, город Самара, Кировский район	63:01:0257005:1454	Земельные участки (территории) общего пользования
10	Д3	63:01:0257005:1478	Самарская область, г. Самара, Кировский район, проспект Карла Маркса	Государственная субъекта РФ	Земли населенных пунктов	Земельные участки (территории) общего пользования	112	Образован	112	Земли населенных пунктов	Самарская область, город Самара, Кировский район	63:01:0257005:1478	Земельные участки (территории) общего пользования
11	Д6	63:01:0257005:1480	Самарская область, г. Самара, Кировский район, проспект Карла Маркса	Государственная субъекта РФ	Земли населенных пунктов	Земельные участки (территории) общего пользования	147	Образован	147	Земли населенных пунктов	Самарская область, город Самара, Кировский район	63:01:0257005:1480	Земельные участки (территории) общего пользования

№ п/п	№ на чертеже	Кадастровый номер исходного земельного участка	Адрес исходного земельного участка	Вид собственности	Категория исходного земельного участка	Вид разрешенного использования исходного земельного участка	Площадь исходного земельного участка/ уточненная, кв.м.	Способ образования	Площадь образуемого земельного участка, кв.м.	Категория образуемого земельного участка	Описание местоположения образуемого земельного участка	Условный номер образуемого земельного участка	Вид разрешенного использования образуемого земельного участка
12	Д7	63:01:0257005:1483	Самарская область, г. Самара, Кировский район, проспект Карла Маркса	Государственная субъекта РФ	Земли населенных пунктов	Земельные участки (территории) общего пользования	174	Образован	174	Земли населенных пунктов	Самарская область, город Самара, Кировский район	63:01:0257005:1483	Земельные участки (территории) общего пользования
13	Д8	63:01:0257005:1484	Самарская область, г. Самара, Кировский район, проспект Карла Маркса	Государственная субъекта РФ	Земли населенных пунктов	Земельные участки (территории) общего пользования	118	Образован	118	Земли населенных пунктов	Самарская область, город Самара, Кировский район	63:01:0257005:1484	Земельные участки (территории) общего пользования
14	ДН2(1)	63:01:0257005:1485	Самарская область, г. Самара, Кировский, пр-кт. Карла Маркса	Государственная субъекта РФ	Земли населенных пунктов	Земельные участки (территории) общего пользования	134	Раздел с сохранением в измененных границах	134	Земли населенных пунктов	Самарская область, город Самара, Кировский район	63:01:0257005:1485	Земельные участки (территории) общего пользования
15	S386	63:01:0257005:22	Самарская обл, г Самара, р-он Кировский, массив Ракировка, СДТ "Металлург", улица 10, Участок 115	Государственная субъекта РФ	Земли населенных пунктов	Земельные участки (территории) общего пользования	600/609	Образован	609	Земли населенных пунктов	Самарская область, город Самара, Кировский район	63:01:0257005:22	Земельные участки (территории) общего пользования
16	N390	63:01:0257005:545	Самарская область, г. Самара, Кировский район, Ракировка 18 км., садоводческое товарищество "Металлург", улица 10, участок №	Государственная субъекта РФ	Земли населенных пунктов	Земельные участки (территории) общего пользования	626	Образован	626	Земли населенных пунктов	Самарская область, город Самара, Кировский район	63:01:0257005:545	Земельные участки (территории) общего пользования

№ п/п	№ на чертеже	Кадастровый номер исходного земельного участка	Адрес исходного земельного участка	Вид собственности	Категория исходного земельного участка	Вид разрешенного использования исходного земельного участка	Площадь исходного земельного участка/ уточненная, кв.м.	Способ образования	Площадь образуемого земельного участка, кв.м.	Категория образуемого земельного участка	Описание местоположения образуемого земельного участка	Условный номер образуемого земельного участка	Вид разрешенного использования образуемого земельного участка
			98.										
17	HM4a(1)	63:01:0000000:34211	Самарская область, г. Самара, Кировский район, проспект Карла Маркса	Государственная субъекта РФ	Земли населенных пунктов	Земельные участки (территории) общего пользования	13	Образован	13	Земли населенных пунктов	Самарская область, город Самара, Кировский район	63:01:0000000:34211	Земельные участки (территории) общего пользования
18	S389a	63:01:0257005:563	Самарская область, г. Самара, Кировский район, СНТ "Металлург", массив Ракировка, улица Девятая, участок № 122	Государственная субъекта РФ	Земли населенных пунктов	Земельные участки (территории) общего пользования	600	Образован	600	Земли населенных пунктов	Самарская область, город Самара, Кировский район	63:01:0257005:563	Земельные участки (территории) общего пользования
19	N400	63:01:0257005:580	Самарская обл., г. Самара, р-н Кировский, м. Ракировка, улица 11, участок 92	Государственная субъекта РФ	Земли населенных пунктов	Земельные участки (территории) общего пользования	600	Образован	600	Земли населенных пунктов	Самарская область, город Самара, Кировский район	63:01:0257005:580	Земельные участки (территории) общего пользования
20	S411	63:01:0258002:117	Самарская обл., г. Самара, Кировский р-н, Ракировка-II, Участок 12	Государственная субъекта РФ	Земли населенных пунктов	Земельные участки (территории) общего пользования	600	Образован	600	Земли населенных пунктов	Самарская область, город Самара, Кировский район	63:01:0258002:117	Земельные участки (территории) общего пользования
21	S450	63:01:0258002:479	Самарская обл., г. Самара, Кировский р-н, Ракировка 2, улица 11, уч.№ 4 (по плану 229)	Государственная субъекта РФ	Земли населенных пунктов	Земельные участки (территории) общего пользования	677,5/678	Образован	678	Земли населенных пунктов	Самарская область, город Самара, Кировский район	63:01:0258002:479	Земельные участки (территории) общего пользования
22	N416	63:01:0258002:905	Самарская область, г.	Государственная	Земли населенных	Общее пользование	585	Образован	585	Земли населенных	Самарская область, город	63:01:0258002:905	Земельные участки

№ п/п	№ на чертеже	Кадастровый номер исходного земельного участка	Адрес исходного земельного участка	Вид собственности	Категория исходного земельного участка	Вид разрешенного использования исходного земельного участка	Площадь исходного земельного участка/уточненная, кв.м.	Способ образования	Площадь образуемого земельного участка, кв.м.	Категория образуемого земельного участка	Описание местоположения образуемого земельного участка	Условный номер образуемого земельного участка	Вид разрешенного использования образуемого земельного участка
			Самара, Красноглинский район, проспект Карла Маркса	субъекта РФ	х пунктов	территории				пунктов	Самара, Кировский район		(территории) общего пользования
23	НМ46	63:01:0258002:973	Самарская область, г. Самара, Кировский, пр-кт. Карла Маркса	Государственная субъекта РФ	Земли населенных пунктов	Земельные участки (территории) общего пользования	3	Образован	3	Земли населенных пунктов	Самарская область, город Самара, Кировский район	63:01:0258002:973	Земельные участки (территории) общего пользования
24	О32(2)	63:01:0000000:35458	Самарская область, г. Самара, Кировский район	Государственная субъекта РФ	Земли населенных пунктов	Земельные участки (территории) общего пользования	843	Образован	838	Земли населенных пунктов	Самарская область, город Самара, Кировский район	63:01:0000000:35458	Земельные участки (территории) общего пользования
25	О2(1)	63:01:0000000:35467	Самарская область, г. Самара, Кировский район	Государственная субъекта РФ	Земли населенных пунктов	Земельные участки (территории) общего пользования	136 705	Раздел с сохранением в измененных границах	136 615	Земли населенных пунктов	Самарская область, город Самара, Кировский район	63:01:0000000:35467:3У1	Земельные участки (территории) общего пользования
26	Д1	63:01:0000000:36667	Самарская область, г. Самара, Кировский район, проспект Карла Маркса	Собственность субъекта РФ	Земли населенных пунктов	Земельные участки (территории) общего пользования	6	Образован	6	Земли населенных пунктов	Самарская область, город Самара, Кировский район	63:01:0000000:36667	Земельные участки (территории) общего пользования
27	О25	63:01:0258002:1203	Самарская область, г. Самара, Кировский район	Государственная субъекта РФ	Земли населенных пунктов	Земельные участки (территории) общего пользования	3 252	Образован	3 252	Земли населенных пунктов	Самарская область, город Самара, Кировский район	63:01:0258002:1203	Земельные участки (территории) общего пользования
28	О29	63:01:0258002:1207	Самарская область, г. Самара	Государственная субъекта РФ	Земли населенных пунктов	Земельные участки (территории) общего пользования	4 703	Образован	4 703	Земли населенных пунктов	Самарская область, город Самара, Кировский район	63:01:0258002:1207	Земельные участки (территории) общего пользования
29	Д18	63:01:0258002:977	Самарская область, г. Самара, Кировский	Государственная субъекта РФ	Земли населенных пунктов	Земельные участки (территории) общего	25	Образован	25	Земли населенных пунктов	Самарская область, город Самара, Кировский	63:01:0258002:977	Земельные участки (территории) общего

№ п/п	№ на чертеже	Кадастровый номер исходного земельного участка	Адрес исходного земельного участка	Вид собственности	Категория исходного земельного участка	Вид разрешенного использования исходного земельного участка	Площадь исходного земельного участка/ уточненная, кв.м.	Способ образования	Площадь образуемого земельного участка, кв.м.	Категория образуемого земельного участка	Описание местоположения образуемого земельного участка	Условный номер образуемого земельного участка	Вид разрешенного использования образуемого земельного участка
			район, проспект Карла Маркса			пользования					район		пользования
30	И2	63:01:0259008:1274	Самарская область, г. Самара, Кировский район, проспект Карла Маркса	Государственная субъекта РФ	Земли населенных пунктов	Земельные участки (территории) общего пользования	223	Образован	223	Земли населенных пунктов	Самарская область, город Самара, Кировский район	63:01:0259008:1274	Земельные участки (территории) общего пользования
31	О53	63:01:0259008:1504	Самарская область, г. Самара, Кировский район	Государственная субъекта РФ	Земли населенных пунктов	Земельные участки (территории) общего пользования	3 038	Образован	3 038	Земли населенных пунктов	Самарская область, город Самара, Кировский район	63:01:0259008:1504	Земельные участки (территории) общего пользования
32	О54	63:01:0259008:1487	Самарская область, г. Самара, Кировский район	Государственная субъекта РФ	Земли населенных пунктов	Земельные участки (территории) общего пользования	533	Образован	533	Земли населенных пунктов	Самарская область, город Самара, Кировский район	63:01:0259008:1487	Земельные участки (территории) общего пользования
33	О55	63:01:0259008:1491	Самарская область, город Самара	Государственная субъекта РФ	Земли населенных пунктов	Земельные участки (территории) общего пользования	875	Образован	875	Земли населенных пунктов	Самарская область, город Самара, Кировский район	63:01:0259008:1491	Земельные участки (территории) общего пользования
34	О62	63:01:0259007:1582	Самарская область, город Самара, Кировский район	Государственная субъекта РФ	Земли населенных пунктов	Земельные участки (территории) общего пользования	8 578	Образован	8 578	Земли населенных пунктов	Самарская область, город Самара, Кировский район	63:01:0259007:1582	Земельные участки (территории) общего пользования
35	О16(1)	63:01:0257005:1490	Самарская область, г. Самара, Кировский район	Государственная субъекта РФ	Земли населенных пунктов	Земельные участки (территории) общего пользования	24/23	Образован	23	Земли населенных пунктов	Самарская область, город Самара, Кировский район	63:01:0257005:1490	Земельные участки (территории) общего пользования
36	О18(1)	63:01:0257005:1492	Самарская область, г. Самара, Кировский район	Государственная субъекта РФ	Земли населенных пунктов	Земельные участки (территории) общего пользования	474/475	Образован	475	Земли населенных пунктов	Самарская область, город Самара, Кировский район	63:01:0257005:1492	Земельные участки (территории) общего пользования
37	О19(1)	63:01:0257005:1707	Самарская	Государственная	Земли	Земельные	6 015	Образован	6 015	Земли	Самарская	63:01:0257005:1707	Земельные

№ п/п	№ на чертеже	Кадастровый номер исходного земельного участка	Адрес исходного земельного участка	Вид собственности	Категория исходного земельного участка	Вид разрешенного использования исходного земельного участка	Площадь исходного земельного участка/ уточненная, кв.м.	Способ образования	Площадь образуемого земельного участка, кв.м.	Категория образуемого земельного участка	Описание местоположения образуемого земельного участка	Условный номер образуемого земельного участка	Вид разрешенного использования образуемого земельного участка
			область, г. Самара, Кировский район	нная субъекта РФ	населенных пунктов	участки (территории) общего пользования				населенных пунктов	область, город Самара, Кировский район		участки (территории) общего пользования
38	O20	63:01:0257005:1706	Самарская область, город Самара, Кировский район	Государственная субъекта РФ	Земли населенных пунктов	Земельные участки (территории) общего пользования	7 606	Образован	7 606	Земли населенных пунктов	Самарская область, город Самара, Кировский район	63:01:0257005:1706	Земельные участки (территории) общего пользования
39	O21	63:01:0257005:1491	Самарская область, г. Самара, Кировский район	Государственная субъекта РФ	Земли населенных пунктов	Земельные участки (территории) общего пользования	3 599	Образован	3 599	Земли населенных пунктов	Самарская область, город Самара, Кировский район	63:01:0257005:1491	Земельные участки (территории) общего пользования
40	O22	63:01:0257005:1489	Самарская область, г. Самара, Кировский район	Государственная субъекта РФ	Земли населенных пунктов	Земельные участки (территории) общего пользования	1 931	Образован	1 931	Земли населенных пунктов	Самарская область, город Самара, Кировский район	63:01:0257005:1489	Земельные участки (территории) общего пользования
41	O23	63:01:0258002:1197	Самарская область, г. Самара, Кировский район	Государственная субъекта РФ	Земли населенных пунктов	Земельные участки (территории) общего пользования	2 867	Образован	2 867	Земли населенных пунктов	Самарская область, город Самара, Кировский район	63:01:0258002:1197	Земельные участки (территории) общего пользования
42	O24	63:01:0258002:1195	Самарская область, г. Самара, Кировский район	Государственная субъекта РФ	Земли населенных пунктов	Земельные участки (территории) общего пользования	1 444	Образован	1 444	Земли населенных пунктов	Самарская область, город Самара, Кировский район	63:01:0258002:1195	Земельные участки (территории) общего пользования
43	O26	63:01:0258002:981	Самарская область, г. Самара, Кировский район	Государственная субъекта РФ	Земли населенных пунктов	Земельные участки (территории) общего пользования	1 913	Образован	1 913	Земли населенных пунктов	Самарская область, город Самара, Кировский район	63:01:0258002:981	Земельные участки (территории) общего пользования
44	O27	63:01:0258002:982	Самарская область, г. Самара, Кировский район	Государственная субъекта РФ	Земли населенных пунктов	Земельные участки (территории) общего пользования	1 817	Образован	1 817	Земли населенных пунктов	Самарская область, город Самара, Кировский район	63:01:0258002:982	Земельные участки (территории) общего пользования
45	O28	63:01:0258002:1199	Самарская область, город Самара,	Государственная субъекта РФ	Земли населенных пунктов	Земельные участки (территории) общего	5 053	Образован	5 053	Земли населенных пунктов	Самарская область, город Самара, Кировский	63:01:0258002:1199	Земельные участки (территории) общего

№ п/п	№ на чертеже	Кадастровый номер исходного земельного участка	Адрес исходного земельного участка	Вид собственности	Категория исходного земельного участка	Вид разрешенного использования исходного земельного участка	Площадь исходного земельного участка/ уточненная, кв.м.	Способ образования	Площадь образуемого земельного участка, кв.м.	Категория образуемого земельного участка	Описание местоположения образуемого земельного участка	Условный номер образуемого земельного участка	Вид разрешенного использования образуемого земельного участка
			Кировский район			пользования					район		пользования
46	О30	63:01:0258002:1196	Самарская область, г.Самара, Кировский район	Государственная субъекта РФ	Земли населенных пунктов	Земельные участки (территории) общего пользования	3 151	Образован	3 151	Земли населенных пунктов	Самарская область, город Самара, Кировский район	63:01:0258002:1196	Земельные участки (территории) общего пользования
47	О31	63:01:0258002:1202	Самарская область, г. Самара, Кировский район	Государственная субъекта РФ	Земли населенных пунктов	Земельные участки (территории) общего пользования	5 301	Образован	5 301	Земли населенных пунктов	Самарская область, город Самара, Кировский район	63:01:0258002:1202	Земельные участки (территории) общего пользования
48	О99	63:01:0258002:1200	Самарская область, г. Самара, Кировский район	Государственная субъекта РФ	Земли населенных пунктов	Земельные участки (территории) общего пользования	773	Образован	773	Земли населенных пунктов	Самарская область, город Самара, Кировский район	63:01:0258002:1200	Земельные участки (территории) общего пользования
49	О51	63:01:0259008:1486	Самарская область, г. Самара, Кировский район	Государственная субъекта РФ	Земли населенных пунктов	Земельные участки (территории) общего пользования	5 247	Образован	5 247	Земли населенных пунктов	Самарская область, город Самара, Кировский район	63:01:0259008:1486	Земельные участки (территории) общего пользования
50	О52	63:01:0259008:1488	Самарская область, город Самара, Кировский район	Государственная субъекта РФ	Земли населенных пунктов	Земельные участки (территории) общего пользования	11 702	Образован	11 702	Земли населенных пунктов	Самарская область, город Самара, Кировский район	63:01:0259008:1488	Земельные участки (территории) общего пользования
51	О57	63:01:0259008:1489	Самарская область, г. Самара, Кировский район	Государственная субъекта РФ	Земли населенных пунктов	Земельные участки (территории) общего пользования	15 376	Образован	15 376	Земли населенных пунктов	Самарская область, город Самара, Кировский район	63:01:0259008:1489	Земельные участки (территории) общего пользования
52	О58	63:01:0259008:1490	Самарская область, г. Самара, Кировский район	Государственная субъекта РФ	Земли населенных пунктов	Земельные участки (территории) общего пользования	10 548	Образован	10 548	Земли населенных пунктов	Самарская область, город Самара, Кировский район	63:01:0259008:1490	Земельные участки (территории) общего пользования
53	О59	63:01:0259008:1272	Самарская область, г. Самара, Кировский район	Государственная субъекта РФ	Земли населенных пунктов	Земельные участки (территории) общего пользования	1 555	Образован	1 555	Земли населенных пунктов	Самарская область, город Самара, Кировский район	63:01:0259008:1272	Земельные участки (территории) общего пользования
54	О60	63:01:0259007:1579	Самарская	Государственная	Земли	Земельные	2 403	Образован	2 403	Земли	Самарская	63:01:0259007:1579	Земельные

№ п/п	№ на чертеже	Кадастровый номер исходного земельного участка	Адрес исходного земельного участка	Вид собственности	Категория исходного земельного участка	Вид разрешенного использования исходного земельного участка	Площадь исходного земельного участка/ уточненная, кв.м.	Способ образования	Площадь образуемого земельного участка, кв.м.	Категория образуемого земельного участка	Описание местоположения образуемого земельного участка	Условный номер образуемого земельного участка	Вид разрешенного использования образуемого земельного участка
			область, город Самара, Кировский район	нная субъекта РФ	населенных пунктов	участки (территории) общего пользования				населенных пунктов	область, город Самара, Кировский район		участки (территории) общего пользования
55	O61	63:01:0259007:1580	Самарская область, г. Самара, Кировский район	Государственная субъекта РФ	Земли населенных пунктов	Земельные участки (территории) общего пользования	402	Образован	402	Земли населенных пунктов	Самарская область, город Самара, Кировский район	63:01:0259007:1580	Земельные участки (территории) общего пользования
56	O63	63:01:0259007:1364	Самарская область, г. Самара, Кировский район	Государственная субъекта РФ	Земли населенных пунктов	Земельные участки (территории) общего пользования	966	Образован	966	Земли населенных пунктов	Самарская область, город Самара, Кировский район	63:01:0259007:1364	Земельные участки (территории) общего пользования
57	O64	63:01:0259007:1365	Самарская область, г. Самара, Кировский район	Государственная субъекта РФ	Земли населенных пунктов	Земельные участки (территории) общего пользования	2 220	Образован	2 220	Земли населенных пунктов	Самарская область, город Самара, Кировский район	63:01:0259007:1365	Земельные участки (территории) общего пользования
58	O65	63:01:0259007:1368	Самарская область, г. Самара, р-н Кировский	Государственная субъекта РФ	Земли населенных пунктов	Земельные участки (территории) общего пользования	1 481	Образован	1 481	Земли населенных пунктов	Самарская область, город Самара, Кировский район	63:01:0259007:1368	Земельные участки (территории) общего пользования
59	O66	63:01:0259007:1363	Самарская область, г. Самара, Красноглинский район	Государственная субъекта РФ	Земли населенных пунктов	Земельные участки (территории) общего пользования	690	Образован	690	Земли населенных пунктов	Самарская область, город Самара, Кировский район	63:01:0259007:1363	Земельные участки (территории) общего пользования
60	O56	63:01:0259008:1271	Самарская область, г. Самара, Кировский район	Государственная субъекта РФ	Земли населенных пунктов	Земельные участки (территории) общего пользования	120	Образован	120	Земли населенных пунктов	Самарская область, город Самара, Кировский район	63:01:0259008:1271	Земельные участки (территории) общего пользования
61	S731	63:01:0259008:1185	Самарская область, г. Самара, Кировский район, проспект Карла Маркса	Государственная субъекта РФ	Земли населенных пунктов	Земельные участки (территории) общего пользования	284	Образован	284	Земли населенных пунктов	Самарская область, город Самара, Кировский район	63:01:0259008:1185	Земельные участки (территории) общего пользования
62	S632	63:01:0259008:1193	Самарская	Государственная	Земли	Общие	92	Образован	92	Земли	Самарская	63:01:0259008:1193	Земельные

№ п/п	№ на чертеже	Кадастровый номер исходного земельного участка	Адрес исходного земельного участка	Вид собственности	Категория исходного земельного участка	Вид разрешенного использования исходного земельного участка	Площадь исходного земельного участка/ уточненная, кв.м.	Способ образования	Площадь образуемого земельного участка, кв.м.	Категория образуемого земельного участка	Описание местоположения образуемого земельного участка	Условный номер образуемого земельного участка	Вид разрешенного использования образуемого земельного участка
			область, г. Самара, Кировский, пр-кт. Карла Маркса	нная субъекта РФ	населенных пунктов	пользование территории				населенных пунктов	область, город Самара, Кировский район		участки (территории) общего пользования
63	S657	63:01:0259008:1245	Самарская область, г. Самара, Кировский район, проспект Карла Маркса	Государственная субъекта РФ	Земли населенных пунктов	Земельные участки (территории) общего пользования	918	Образован	918	Земли населенных пунктов	Самарская область, город Самара, Кировский район	63:01:0259008:1245	Земельные участки (территории) общего пользования
64	N766	63:01:0259007:1315	Самарская область, г. Самара, Красноглинский район, проспект Карла Маркса	Государственная субъекта РФ	Земли населенных пунктов	Общее пользование территории	224	Образован	224	Земли населенных пунктов	Самарская область, город Самара, Кировский район	63:01:0259007:1315	Земельные участки (территории) общего пользования
65	ПС31	63:01:0000000:2244 63:01:0000000:965 (63:01:0259009:756 63:01:0259008:783)						Публичный сервитут	7 288	В целях устройства пересечения автомобильной дороги с железнодорожными путями общего пользования на земельных участках, находящихся в государственной собственности, в границах полос отвода железных дорог (пп. 3 п. 1 ст. 39.37 ЗК РФ)			
Итого в границах города Самары									395 752				
Городское поселения Смьшляевка муниципального района Волжский													
66	УЛФ1		Самарская область, Волжский район, городское поселение Смьшляевка		Земли лесного фонда	Для строительства, реконструкции и эксплуатации линейного объекта	4 180	Образование	4 180	Земли промышленности	Самарская область, Волжский район, городское поселение Смьшляевка	63:17:0000000:3У1	Автомобильный транспорт
67	Н1							Образование	10	Земли промышленности	Самарская область, Волжский район, городское поселение Смьшляевка	63:17:0303001:3У1	Автомобильный транспорт

№ п/п	№ на чертеже	Кадастровый номер исходного земельного участка	Адрес исходного земельного участка	Вид собственности	Категория исходного земельного участка	Вид разрешенного использования исходного земельного участка	Площадь исходного земельного участка/уточненная, кв.м.	Способ образования	Площадь образуемого земельного участка, кв.м.	Категория образуемого земельного участка	Описание местоположения образуемого земельного участка	Условный номер образуемого земельного участка	Вид разрешенного использования образуемого земельного участка
68	АН1	63:17:0000000:252 (63:17:0303001:889)	Самарская обл., р-н Волжский, в районе п.г.т. Смышляевка	Частная	Земли сельскохозяйственного назначения	Для ведения сельскохозяйственной деятельности	5 535 338	Раздел с сохранением в измененных границах	9 523	Земли промышленности	Самарская область, Волжский район, городское поселение Смышляевка	63:17:0000000:252:3У1 (63:17:0303001:889)	Автомобильный транспорт
69	АН2	63:17:0000000:6973	Самарская область, р-н. Волжский, с/п. Смышляевка	Частная	Земли сельскохозяйственного назначения	Для ведения сельскохозяйственной деятельности	2 193 513	Раздел с сохранением в измененных границах	2 667	Земли промышленности	Самарская область, Волжский район, городское поселение Смышляевка	63:17:0000000:6973:3У1	Автомобильный транспорт
70	АН4	63:17:0000000:220	Самарская обл., р-н Волжский, Автомагистраль "Центральная" от обводной автомобильной дороги г.Самары до Ракитовского шоссе. I пусковой комплекс. Транспортная развязка у п.Водиного-граница г.Самары	Государственная субъекта РФ	Земли промышленности	Для строительства объекта: Автомагистраль "Центральная" от обводной автомобильной дороги г.Самары до Ракитовского шоссе. I пусковой комплекс. Транспортная развязка у п.Водиного-граница г.Самары	5 256	Раздел с сохранением в измененных границах	1 457	Земли промышленности	Самарская область, Волжский район, городское поселение Смышляевка	63:17:0000000:220:3У1	Автомобильный транспорт
71	АН3	63:17:0000000:5467	Самарская область, Волжский район, в границах городского поселения Смышляевка	Государственная субъекта РФ	Земли промышленности	Автомобильная дорога общего пользования межмуниципального значения в Самарской области Автомагистраль "Центральная"	1 694	Образован	1 694	Земли промышленности	Самарская область, Волжский район, городское поселение Смышляевка	63:17:0000000:5467	Автомобильный транспорт

№ п/п	№ на чертеже	Кадастровый номер исходного земельного участка	Адрес исходного земельного участка	Вид собственности	Категория исходного земельного участка	Вид разрешенного использования исходного земельного участка	Площадь исходного земельного участка/ уточненная, кв.м.	Способ образования	Площадь образуемого земельного участка, кв.м.	Категория образуемого земельного участка	Описание местоположения образуемого земельного участка	Условный номер образуемого земельного участка	Вид разрешенного использования образуемого земельного участка
						Новосемейкино, и размещения объектов дорожного сервиса							
72	O106*	63:17:0000000:7585	Самарская область, Волжский район, городское поселение Смышляевка	Государственная субъекта РФ	Земли промышленности	Автомобильный транспорт	846 257	Исправление реестровой ошибки	840 292	Земли промышленности	Самарская область, Волжский район, городское поселение Смышляевка	63:17:0000000:7585	Автомобильный транспорт
73	Sb421	63:17:0303001:652	Самарская область, Волжский р-н, с/т "Заярь" на землях совхоза "Смышляевский", участок №16	Государственная субъекта РФ	Земли промышленности	автомобильный транспорт	562	Образован	562	Земли промышленности	Самарская область, Волжский район, городское поселение Смышляевка	63:17:0303001:652	Автомобильный транспорт
74	Sb439	63:17:0303005:2802	Самарская область, Волжский район, Автомагистраль "Центральная"	Государственная субъекта РФ	Земли промышленности	Автомобильный транспорт	347	Образован	347	Земли промышленности	Самарская область, Волжский район, городское поселение Смышляевка	63:17:0303005:2802	Автомобильный транспорт
75	Sb333	63:17:0303005:2808	Самарская область, Волжский район, Автомагистраль "Центральная"	Государственная субъекта РФ	Земли населенных пунктов	Земельные участки (территории) общего пользования	509	Образован	509	Земли промышленности	Самарская область, Волжский район, городское поселение Смышляевка	63:17:0303005:2808	Автомобильный транспорт
76	Sb427	63:17:0303005:2811	Самарская область, Волжский район, Автомагистраль	Государственная субъекта РФ	Земли промышленности	Автомобильный транспорт	468	Образован	468	Земли промышленности	Самарская область, Волжский район, городское поселение	63:17:0303005:2811	Автомобильный транспорт

№ п/п	№ на чертеже	Кадастровый номер исходного земельного участка	Адрес исходного земельного участка	Вид собственности	Категория исходного земельного участка	Вид разрешенного использования исходного земельного участка	Площадь исходного земельного участка/ уточненная, кв.м.	Способ образования	Площадь образуемого земельного участка, кв.м.	Категория образуемого земельного участка	Описание местоположения образуемого земельного участка	Условный номер образуемого земельного участка	Вид разрешенного использования образуемого земельного участка
			«Центральная»								Смышляевка		
77	Sb317a	63:17:0303005:2818	Самарская область, р-н. Волжский, пгт. Стройкерамика	Государственная субъекта РФ	Земли населенных пунктов	Земельные участки (территории) общего пользования	497/496	Образован	496	Земли промышленности	Самарская область, Волжский район, городское поселение Смышляевка	63:17:0303005:2818	Автомобильный транспорт
78	Sc340	63:17:0303010:2823	Самарская область, Волжский район, г.п. Смышляевка, автомагистраль "Центральная"	Государственная субъекта РФ	Земли населенных пунктов	земельные участки (территории) общего пользования	3 478/3 480	Образован	3 480	Земли промышленности	Самарская область, Волжский район, городское поселение Смышляевка	63:17:0303010:2823	Автомобильный транспорт
79	HM24a*	63:22:1701001:6941	Самарская область, Волжский район, Автомагистраль «Центральная»	Государственная субъекта РФ	Земли промышленности	Автомобильный транспорт	152	Исправление реестровой ошибки	152	Земли промышленности	Самарская область, Волжский район, городское поселение Смышляевка	63:22:1701001:6941	Автомобильный транспорт
80	S13.1m	63:17:0000000:7206	Самарская область, Волжский район, г.п. Смышляевка, Автомагистраль «Центральная»	Государственная субъекта РФ	Земли населенных пунктов	Земельные участки (территории) общего пользования	3 117	Образован	3 117	Земли промышленности	Самарская область, Волжский район, городское поселение Смышляевка	63:17:0000000:7206	Автомобильный транспорт
81	HM46	63:17:0303001:673	Самарская область, Волжский район, г.п. Смышляевка, Автомагистраль «Центральная»	Государственная федеральная	Земли лесного фонда	Для строительства, реконструкции и эксплуатации линейного объекта	2	Образован	2	Земли промышленности	Самарская область, Волжский район, городское поселение Смышляевка	63:17:0303001:673	Автомобильный транспорт

№ п/п	№ на чертеже	Кадастровый номер исходного земельного участка	Адрес исходного земельного участка	Вид собственности	Категория исходного земельного участка	Вид разрешенного использования исходного земельного участка	Площадь исходного земельного участка/ уточненная, кв.м.	Способ образования	Площадь образуемого земельного участка, кв.м.	Категория образуемого земельного участка	Описание местоположения образуемого земельного участка	Условный номер образуемого земельного участка	Вид разрешенного использования образуемого земельного участка
82	S2ма(1)*	63:17:0000000:7229	Самарская область, р-н Волжский, Автомагистраль «Центральная»	Государственная субъекта РФ	Земли промышленности	Автомобильный транспорт	24	Раздел с сохранением в измененных границах	4	Земли промышленности	Самарская область, Волжский район, городское поселение Смышляевка	63:17:0000000:7229:3У1	Автомобильный транспорт
83	O5	63:17:0000000:7226	Самарская область, р-н Волжский, г.п. Смышляевка	Государственная субъекта РФ	Земли населенных пунктов	Земельные участки (территории) общего пользования	41 026	Образован	41 026	Земли промышленности	Самарская область, Волжский район, городское поселение Смышляевка	63:17:0000000:7226	Автомобильный транспорт
84	O89	63:17:0303005:2819	Самарская область, Волжский район, г.п. Смышляевка	Государственная субъекта РФ	Земли промышленности	Автомобильный транспорт	1 177	Образован	1 177	Земли промышленности	Самарская область, Волжский район, городское поселение Смышляевка	63:17:0303005:2819	Автомобильный транспорт
85	O90	63:17:0303005:2822	Самарская область, Волжский район, п.г.т. Смышляевка	Государственная субъекта РФ	Земли промышленности	Автомобильный транспорт	3 312	Образован	3 312	Земли промышленности	Самарская область, Волжский район, городское поселение Смышляевка	63:17:0303005:2822	Автомобильный транспорт
86	O91	63:17:0303005:2821	Самарская область, Волжский район, п.г.т. Смышляевка	Государственная субъекта РФ	Земли промышленности	Автомобильный транспорт	2 004	Образован	2 004	Земли промышленности	Самарская область, Волжский район, городское поселение Смышляевка	63:17:0303005:2821	Автомобильный транспорт
87	O92	63:17:0303005:3040	Самарская область, Волжский р-н, г.п.Смышляевка	Государственная субъекта РФ	Земли промышленности	Автомобильный транспорт	5 258	Образован	5 258	Земли промышленности	Самарская область, Волжский район, городское поселение Смышляевка	63:17:0303005:3040	Автомобильный транспорт
88	O93	63:17:0303005:3038	Самарская область,	Государственная	Земли промышленности	Автомобильный транспорт	1 343	Образован	1 343	Земли промышленности	Самарская область,	63:17:0303005:3038	Автомобильный транспорт

№ п/п	№ на чертеже	Кадастровый номер исходного земельного участка	Адрес исходного земельного участка	Вид собственности	Категория исходного земельного участка	Вид разрешенного использования исходного земельного участка	Площадь исходного земельного участка/ уточненная, кв.м.	Способ образования	Площадь образуемого земельного участка, кв.м.	Категория образуемого земельного участка	Описание местоположения образуемого земельного участка	Условный номер образуемого земельного участка	Вид разрешенного использования образуемого земельного участка
			Волжский район, г.п. Смышляевка	субъекта РФ	ности					ости	Волжский район, городское поселение Смышляевка		
89	O110	63:17:0303005:3045	Самарская область, Волжский р-н, п. Смышляевка	Государственная субъекта РФ	Земли промышленности	Автомобильный транспорт	7 746	Образован	7 746	Земли промышленности	Самарская область, Волжский район, городское поселение Смышляевка	63:17:0303005:3045	Автомобильный транспорт
90	O95	63:17:0303005:3037	Самарская область, Волжский район, городское поселение Смышляевка	Государственная субъекта РФ	Земли промышленности	Автомобильный транспорт	6 485	Образован	6 485	Земли промышленности	Самарская область, Волжский район, городское поселение Смышляевка	63:17:0303005:3037	Автомобильный транспорт
91	O96	63:17:0303005:3043	Самарская область, Волжский район, г.п. Смышляевка	Государственная субъекта РФ	Земли промышленности	Автомобильный транспорт	4 254	Образован	4 254	Земли промышленности	Самарская область, Волжский район, городское поселение Смышляевка	63:17:0303005:3043	Автомобильный транспорт
92	O97	63:17:0303005:3036	Самарская область, Волжский район, г.п. Смышляевка	Государственная субъекта РФ	Земли промышленности	Автомобильный транспорт	2 186	Образован	2 186	Земли промышленности	Самарская область, Волжский район, городское поселение Смышляевка	63:17:0303005:3036	Автомобильный транспорт
93	O6	63:17:0301014:153	Самарская область, Волжский район, г.п.Смышляевка	Государственная субъекта РФ (уточнить по Собственности)	Земли населенных пунктов	Земельные участки (территории) общего пользования	93 130	Образован	4 727	Земли промышленности	Самарская область, Волжский район, городское поселение Смышляевка	63:17:0301014:153	Автомобильный транспорт
94	Sc21a	63:17:0000000:7755	Самарская область, Волжский район, пгт	Государственная субъекта РФ	Земли населенных пунктов	Земельные участки (территории) общего	829	Образован	822	Земли промышленности	Самарская область, Волжский район,	63:17:0000000:7755	Автомобильный транспорт

№ п/п	№ на чертеже	Кадастровый номер исходного земельного участка	Адрес исходного земельного участка	Вид собственности	Категория исходного земельного участка	Вид разрешенного использования исходного земельного участка	Площадь исходного земельного участка/ уточненная, кв.м.	Способ образования	Площадь образуемого земельного участка, кв.м.	Категория образуемого земельного участка	Описание местоположения образуемого земельного участка	Условный номер образуемого земельного участка	Вид разрешенного использования образуемого земельного участка
			Смышляевка, Автомагистраль «Центральная»			пользования					городское поселение Смышляевка		
95	HM66	63:17:0301011:503	Самарская область, Волжский район, п.г.т. Стройкерамика, Автомагистраль «Центральная»	Государственная субъекта РФ	Земли населенных пунктов	Земельные участки (территории) общего пользования	25	Образован	25	Земли промышленности	Самарская область, Волжский район, городское поселение Смышляевка	63:17:0301011:503	Автомобильный транспорт
96	Sc14	63:17:0301014:137	Самарская область, Волжский район, г.п. Смышляевка, автомагистраль "Центральная"	Государственная субъекта РФ	Земли населенных пунктов	земельные участки (территории) общего пользования	1 164	Образован	1 164	Земли промышленности	Самарская область, Волжский район, городское поселение Смышляевка	63:17:0301014:137	Автомобильный транспорт
97	Sc12	63:17:0301014:139	Самарская область, Волжский район, г.п. Смышляевка, автомагистраль "Центральная"	Государственная субъекта РФ	Земли населенных пунктов	земельные участки (территории) общего пользования	2 385/2 383	Образован	2 383	Земли промышленности	Самарская область, Волжский район, городское поселение Смышляевка	63:17:0301014:139	Автомобильный транспорт
98	Sc21	63:17:0301014:141	Самарская область, Волжский район, г.п.Смышляевка, п.г.т. Стройкерамика, автомагистраль "Центральная"	Государственная субъекта РФ	Земли населенных пунктов	земельные участки (территории) общего пользования	746	Образован	746	Земли промышленности	Самарская область, Волжский район, городское поселение Смышляевка	63:17:0301014:141	Автомобильный транспорт

№ п/п	№ на чертеже	Кадастровый номер исходного земельного участка	Адрес исходного земельного участка	Вид собственности	Категория исходного земельного участка	Вид разрешенного использования исходного земельного участка	Площадь исходного земельного участка/ уточненная, кв.м.	Способ образования	Площадь образуемого земельного участка, кв.м.	Категория образуемого земельного участка	Описание местоположения образуемого земельного участка	Условный номер образуемого земельного участка	Вид разрешенного использования образуемого земельного участка
99	Sc21.1	63:17:0301014:142	Самарская область, Волжский район, г.п. Смышляевка, автомагистраль "Центральная"	Государственная субъекта РФ	Земли населенных пунктов	земельные участки (территории) общего пользования	59	Образован	59	Земли промышленности	Самарская область, Волжский район, городское поселение Смышляевка	63:17:0301014:142	Автомобильный транспорт
100	Е36	63:17:0301013:19	Самарская область, Волжский район, г.п. смышляевка, Автомагистраль «Центральная»	Государственная субъекта РФ	Земли промышленности	Автомобильный транспорт	13 176	Образован	13 176	Земли промышленности	Самарская область, Волжский район, городское поселение Смышляевка	63:17:0301013:19	Автомобильный транспорт
101	НЛЗс	63:17:0303001:674	Самарская область, Волжский район, г.п. Смышляевка, Автомагистраль «Центральная»	Государственная федеральная	Земли лесного фонда	Для строительства, реконструкции и эксплуатации линейного объекта	11 658	Образован	11 658	Земли промышленности	Самарская область, Волжский район, городское поселение Смышляевка	63:17:0303001:674	Автомобильный транспорт
102	НЛ4	63:17:0303001:675	Самарская область, Волжский район, г.п. Смышляевка, Автомагистраль «Центральная»	Неразграниченная	Земли лесного фонда	Для строительства, реконструкции и эксплуатации линейного объекта	27	Образован	27	Земли промышленности	Самарская область, Волжский район, городское поселение Смышляевка	63:17:0303001:675	Автомобильный транспорт
Итого в границах городского поселения Смышляевка муниципального района Волжский									978 538				
Городское поселения Петра-Дубрава муниципального района Волжский													
103	УЛФ2		Самарская область, Волжский район,		Земли лесного фонда	Для строительства, реконструкции и эксплуатации	5 467	Образование	5 467	Земли промышленности	Самарская область, Волжский район,	63:17:0000000:3У1	Автомобильный транспорт

№ п/п	№ на чертеже	Кадастровый номер исходного земельного участка	Адрес исходного земельного участка	Вид собственности	Категория исходного земельного участка	Вид разрешенного использования исходного земельного участка	Площадь исходного земельного участка/ уточненная, кв.м.	Способ образования	Площадь образуемого земельного участка, кв.м.	Категория образуемого земельного участка	Описание местоположения образуемого земельного участка	Условный номер образуемого земельного участка	Вид разрешенного использования образуемого земельного участка
			городское поселение Петра-Дубрава			линейного объекта					городское поселение Петра-Дубрава		
104	НМ8							Образование	16	Земли промышленности	Самарская область, Волжский район, городское поселение Петра-Дубрава	63:17:0302008:3У1	Автомобильный транспорт
105	О109*	63:17:0000000:7693	Самарская область, Волжский район, городское поселение Петра-Дубрава	Государственная субъекта РФ	Земли промышленности	Автомобильный транспорт	54 064	Исправление реестровой ошибки	48 573	Земли промышленности	Самарская область, Волжский район, городское поселение Петра-Дубрава	63:17:0000000:7693	Автомобильный транспорт
106	О107*	63:17:0000000:7706	Самарская область, Волжский район, г.п. Петра Дубрава	Государственная субъекта РФ	Земли населенных пунктов	Земельные участки (территории) общего пользования	94 128	Исправление реестровой ошибки	94 117	Земли промышленности	Самарская область, Волжский район, городское поселение Петра-Дубрава	63:17:0000000:7706	Автомобильный транспорт
107	НМ14	63:17:0302012:1142	Самарская область, Волжский район, в границах г.п. Петра Дубрава, Автомагистраль «Центральная»	Государственная субъекта РФ	Земли промышленности	Автомобильный транспорт	94	Образован	94	Земли промышленности	Самарская область, Волжский район, городское поселение Петра-Дубрава	63:17:0302012:1142	Автомобильный транспорт
108	НМ13	63:17:0302012:1202	Самарская область, Волжский район, в границах г.п. Петра Дубрава	Государственная субъекта РФ	Земли промышленности	Автомобильный транспорт	503	Образован	499	Земли промышленности	Самарская область, Волжский район, городское поселение Петра-Дубрава	63:17:0302012:1202	Автомобильный транспорт

№ п/п	№ на чертеже	Кадастровый номер исходного земельного участка	Адрес исходного земельного участка	Вид собственности	Категория исходного земельного участка	Вид разрешенного использования исходного земельного участка	Площадь исходного земельного участка/уточненная, кв.м.	Способ образования	Площадь образуемого земельного участка, кв.м.	Категория образуемого земельного участка	Описание местоположения образуемого земельного участка	Условный номер образуемого земельного участка	Вид разрешенного использования образуемого земельного участка
109	Sb397	63:17:0302012:1209	Самарская область, Волжский район, п. Петра-Дубрава, Автомагистраль «Центральная»	Государственная субъекта РФ	Земли населенных пунктов	Земельные участки (территории) общего пользования	334	Образован	334	Земли промышленности	Самарская область, Волжский район, городское поселение Петра-Дубрава	63:17:0302012:1209	Автомобильный транспорт
110	Sb208	63:17:0302012:1211	Самарская область, Волжский район, Автомагистраль «Центральная»	Государственная субъекта РФ	Земли промышленности	автомобильный транспорт	617	Образован	617	Земли промышленности	Самарская область, Волжский район, городское поселение Петра-Дубрава	63:17:0302012:1211	Автомобильный транспорт
111	Sb402/1	63:17:0302012:1221	Самарская область, Волжский район, п. Петра-Дубрава, Автомагистраль «Центральная»	Государственная субъекта РФ	Земли промышленности	Автомобильный транспорт	172	Образован	172	Земли промышленности	Самарская область, Волжский район, городское поселение Петра-Дубрава	63:17:0302012:1221	Автомобильный транспорт
112	Sb41a	63:17:0302012:1246	Самарская область, р-н. Волжский, п. Петра-Дубрава	Государственная субъекта РФ	Земли сельскохозяйственного назначения	Земельные участки (территории) общего пользования	481	Образован	481	Земли промышленности	Самарская область, Волжский район, городское поселение Петра-Дубрава	63:17:0302012:1246	Автомобильный транспорт
113	Sb405	63:17:0302012:1526	Самарская область, Волжский район, п. Петра-Дубрава, Автомагистраль «Центральная»	Государственная субъекта РФ	Земли промышленности	Автомобильный транспорт	359	Образован	359	Земли промышленности	Самарская область, Волжский район, городское поселение Петра-Дубрава	63:17:0302012:1526	Автомобильный транспорт

№ п/п	№ на чертеже	Кадастровый номер исходного земельного участка	Адрес исходного земельного участка	Вид собственности	Категория исходного земельного участка	Вид разрешенного использования исходного земельного участка	Площадь исходного земельного участка/ уточненная, кв.м.	Способ образования	Площадь образуемого земельного участка, кв.м.	Категория образуемого земельного участка	Описание местоположения образуемого земельного участка	Условный номер образуемого земельного участка	Вид разрешенного использования образуемого земельного участка
114	Sb69a	63:17:0302012:218	Самарская обл., р-н Волжский СДТ "Дубрава" в п. Петра-Дубрава участок 950	Государственная субъекта РФ	Земли промышленности	автомобильный транспорт	379,6/400	Образован	400	Земли промышленности	Самарская область, Волжский район, городское поселение Петра-Дубрава	63:17:0302012:218	Автомобильный транспорт
115	Sb69	63:17:0302012:75	Самарская область, Волжский район, пос. г. т. Петра-Дубрава, СДТ "Дубрава", участок № 952	Государственная субъекта РФ	Земли населенных пунктов	Занимаемый автомобильной дорогой общего пользования регионального или межмуниципального значения Самарской области, расположенный в муниципальном районе Волжский Самарской области, Автомагистраль "Центральная"	408,7/405	Образован	405	Земли промышленности	Самарская область, Волжский район, городское поселение Петра-Дубрава	63:17:0302012:75	Автомобильный транспорт
116	Sb74	63:17:0302012:82	Самарская обл., р-н Волжский, п. Петра-Дубрава, СДТ "Дубрава", участок 951	Государственная субъекта РФ	Земли промышленности	автомобильный транспорт	357	Образован	357	Земли промышленности	Самарская область, Волжский район, городское поселение Петра-Дубрава	63:17:0302012:82	Автомобильный транспорт
117	Sb404	63:17:0303003:158	Самарская обл., р-н Волжский, п. Петра-Дубрава, СДТ "Дубрава" уч-к 753	Государственная субъекта РФ	Земли промышленности	автомобильный транспорт	614	Образован	614	Земли промышленности	Самарская область, Волжский район, городское поселение Петра-Дубрава	63:17:0303003:158	Автомобильный транспорт

№ п/п	№ на чертеже	Кадастровый номер исходного земельного участка	Адрес исходного земельного участка	Вид собственности	Категория исходного земельного участка	Вид разрешенного использования исходного земельного участка	Площадь исходного земельного участка/ уточненная, кв.м.	Способ образования	Площадь образуемого земельного участка, кв.м.	Категория образуемого земельного участка	Описание местоположения образуемого земельного участка	Условный номер образуемого земельного участка	Вид разрешенного использования образуемого земельного участка
118	Sb403	63:17:0303003:161	Самарская обл., р-н Волжский СДТ "Дубрава" в п. Петра-Дубрава участок 675	Государственная субъекта РФ	Земли промышленности	автомобильный транспорт	650	Образован	650	Земли промышленности	Самарская область, Волжский район, городское поселение Петра-Дубрава	63:17:0303003:161	Автомобильный транспорт
119	Sb129	63:17:0303003:88	Самарская обл., р-н Волжский, СДТ "Дубрава", в п. Петра-Дубрава, участок 453	Государственная субъекта РФ	Земли сельскохозяйственного назначения	Для ведения садоводства	484	Образован	484	Земли промышленности	Самарская область, Волжский район, городское поселение Петра-Дубрава	63:17:0303003:88	Автомобильный транспорт
120	НЛ1	63:17:0000000:7062	Самарская область, Волжский район, в границах г.п. Петра Дубрава, Автомагистраль «Центральная»	Государственная федеральная	Земли лесного фонда	Для строительства, реконструкции и эксплуатации линейного объекта	23	Образован	23	Земли промышленности	Самарская область, Волжский район, городское поселение Петра-Дубрава	63:17:0000000:7062	Автомобильный транспорт
121	S1л	63:17:0000000:7083	Самарская область, р-н. Волжский	Государственная федеральная	Земли лесного фонда	Участки лесного фонда	3 810	Образован	3 810	Земли промышленности	Самарская область, Волжский район, городское поселение Петра-Дубрава	63:17:0000000:7083	Автомобильный транспорт
122	НЛ2	63:17:0000000:7146	Самарская область, р-н. Волжский	Государственная федеральная	Земли лесного фонда	Для строительства, реконструкции и эксплуатации линейного объекта	3 819	Образован	3 819	Земли промышленности	Самарская область, Волжский район, городское поселение Петра-Дубрава	63:17:0000000:7146	Автомобильный транспорт
123	O108*	63:17:0000000:7692	Самарская область, Волжский район, г.п.	Государственная субъекта РФ	Земли промышленности	Автомобильный транспорт	115 140	Образован	98 492	Земли промышленности	Автомобильный транспорт	63:17:0000000:7692	Самарская область, Волжский район,

№ п/п	№ на чертеже	Кадастровый номер исходного земельного участка	Адрес исходного земельного участка	Вид собственности	Категория исходного земельного участка	Вид разрешенного использования исходного земельного участка	Площадь исходного земельного участка/ уточненная, кв.м.	Способ образования	Площадь образуемого земельного участка, кв.м.	Категория образуемого земельного участка	Описание местоположения образуемого земельного участка	Условный номер образуемого земельного участка	Вид разрешенного использования образуемого земельного участка
			Петра Дубрава										городское поселение Петра-Дубрава
124	S2ma(2)*	63:17:0000000:7229	Самарская область, р-н Волжский, Автомагистраль «Центральная»	Государственная субъекта РФ	Земли промышленности	Автомобильный транспорт	24	Образован	8	Земли промышленности	Самарская область, Волжский район, городское поселение Петра-Дубрава	63:17:0000000:7229	Автомобильный транспорт
125	S36m	63:17:0302012:1250	Самарская область, Волжский район, Автомагистраль «Центральная»	Государственная субъекта РФ	Земли населенных пунктов	Земельные участки (территории) общего пользования	8	Образован	8	Земли промышленности	Самарская область, Волжский район, городское поселение Петра-Дубрава	63:17:0302012:1250	Автомобильный транспорт
126	O85	63:17:0303005:3042	Самарская область, Волжский район, г.п. Петра Дубрава, п. Заярье	Государственная субъекта РФ	Земли промышленности	Автомобильный транспорт	1 156	Образован	1 156	Земли промышленности	Самарская область, Волжский район, городское поселение Петра-Дубрава	63:17:0303005:3042	Автомобильный транспорт
127	O11	63:17:0303005:2820	Самарская область, р-н Волжский, п. Заярье, г.п. Петра Дубрава	Государственная субъекта РФ	Земли населенных пунктов	Земельные участки (территории) общего пользования	15 790/ 15 789	Образован	15 789	Земли промышленности	Самарская область, Волжский район, городское поселение Петра-Дубрава	63:17:0303005:2820	Автомобильный транспорт
128	O86	63:17:0303005:3044	Самарская область, Волжский район, г.п. Петра Дубрава, поселок Заярье	Государственная субъекта РФ	Земли промышленности	Автомобильный транспорт	3 251	Образован	3 251	Земли промышленности	Самарская область, Волжский район, городское поселение Петра-Дубрава	63:17:0303005:3044	Автомобильный транспорт
129	O87	63:17:0303005:3041	Самарская область, Волжский р-н, п. Заярье,	Государственная субъекта РФ	Земли промышленности	Автомобильный транспорт	2 788	Образован	2 788	Земли промышленности	Самарская область, Волжский район,	63:17:0303005:3041	Автомобильный транспорт

№ п/п	№ на чертеже	Кадастровый номер исходного земельного участка	Адрес исходного земельного участка	Вид собственности	Категория исходного земельного участка	Вид разрешенного использования исходного земельного участка	Площадь исходного земельного участка/ уточненная, кв.м.	Способ образования	Площадь образуемого земельного участка, кв.м.	Категория образуемого земельного участка	Описание местоположения образуемого земельного участка	Условный номер образуемого земельного участка	Вид разрешенного использования образуемого земельного участка
			г.п. Петра Дубрава								городское поселение Петра-Дубрава		
130	O88	63:17:0303005:3035	Самарская область, Волжский район, г.п. Петра Дубрава, п. Заярье	Государственная субъекта РФ	Земли промышленности	Автомобильный транспорт	2 242	Образован	2 242	Земли промышленности	Самарская область, Волжский район, городское поселение Петра-Дубрава	63:17:0303005:3035	Автомобильный транспорт
131	O107.1	63:17:0302012:1517	Самарская область, Волжский р-н, г.п. Петра Дубрава	Государственная субъекта РФ	Земли промышленности	Автомобильный транспорт	522	Образован	522	Земли промышленности	Самарская область, Волжский район, городское поселение Петра-Дубрава	63:17:0302012:1517	Автомобильный транспорт
132	O73	63:17:0302012:1480	Самарская область, Волжский район, пгт. Петра-Дубрава	Государственная субъекта РФ	Земли населенных пунктов	Земельные участки (территории) общего пользования	371	Образован	371	Земли промышленности	Самарская область, Волжский район, городское поселение Петра-Дубрава	63:17:0302012:1480	Автомобильный транспорт
133	O78	63:17:0302012:1491	Самарская область, Волжский р-н, г.п. Петра Дубрава	Государственная субъекта РФ	Земли промышленности	Автомобильный транспорт	370	Образован	370	Земли промышленности	Самарская область, Волжский район, городское поселение Петра-Дубрава	63:17:0302012:1491	Автомобильный транспорт
134	O81	63:17:0302012:1485	Самарская область, Волжский район, г.п. Петра Дубрава	Государственная субъекта РФ	Земли промышленности	Автомобильный транспорт	773	Образован	773	Земли промышленности	Самарская область, Волжский район, городское поселение Петра-Дубрава	63:17:0302012:1485	Автомобильный транспорт
135	Sb301	63:17:0303006:129	Самарская обл., Волжский р-н, автомагистраль	Государственная субъекта РФ	Земли населенных пунктов	занимаемый автомобильной дорогой общего пользования регионального	13 754/ 13 755	Образован	13 755	Земли промышленности	Самарская область, Волжский район, городское поселение	63:17:0303006:129	Автомобильный транспорт

№ п/п	№ на чертеже	Кадастровый номер исходного земельного участка	Адрес исходного земельного участка	Вид собственности	Категория исходного земельного участка	Вид разрешенного использования исходного земельного участка	Площадь исходного земельного участка/уточненная, кв.м.	Способ образования	Площадь образуемого земельного участка, кв.м.	Категория образуемого земельного участка	Описание местоположения образуемого земельного участка	Условный номер образуемого земельного участка	Вид разрешенного использования образуемого земельного участка
			"Центральная" от обводной автомобильной дороги г. Самары до РаKITовского шоссе, I пусковой комплекс, транспортная развязка у п. Водино, граница г. Самары			или межмуниципального значения Самарской области Автомагистраль "Центральная"					Петра-Дубрава		
136	Е34	63:17:0302008:2364	Самарская область, Волжский район, Автомагистраль "Цетральная"	Государственная субъекта РФ	Земли населенных пунктов	Земельные участки (территории) общего пользования	349	Образован	349	Земли промышленности	Самарская область, Волжский район, городское поселение Петра-Дубрава	63:17:0302008:2364	Автомобильный транспорт
Итого в границах городского поселения Петра-Дубрава муниципального района Волжский									301 165				
Сельское поселение Чубовка муниципального района Кинельский													
137	УЛФ4		Самарская область, Кинельский район, сельское поселение Чубовка		Земли лесного фонда	Для строительства, реконструкции и эксплуатации линейного объекта	543	Образование	543	Земли промышленности	Самарская область, Кинельский район, сельское поселение Чубовка	63:22:1701001:3У1	Автомобильный транспорт
138	Е311	63:22:1701001:7153	Самарская область, Кинельский район, Автомагистраль «Центральная»	Государственная субъекта РФ	Земли промышленности	Автомобильный транспорт	3 312	Исправление реестровой ошибки	2 769	Земли промышленности	Самарская область, Кинельский район, сельское поселение Чубовка	63:22:1701001:7153	Автомобильный транспорт
Итого в границах сельского поселения Чубовка муниципального района Кинельский									3 312				
Городское поселение Новосемейкино муниципального района Красноярский													

№ п/п	№ на чертеже	Кадастровый номер исходного земельного участка	Адрес исходного земельного участка	Вид собственности	Категория исходного земельного участка	Вид разрешенного использования исходного земельного участка	Площадь исходного земельного участка/ уточненная, кв.м.	Способ образования	Площадь образуемого земельного участка, кв.м.	Категория образуемого земельного участка	Описание местоположения образуемого земельного участка	Условный номер образуемого земельного участка	Вид разрешенного использования образуемого земельного участка
139	УЛФЗ		Самарская область, Красноярский район, городское поселение Новосемейкино		Земли лесного фонда	Для строительства, реконструкции и эксплуатации линейного объекта	12 990	Образование	12 990	Земли промышленности	Самарская область, Красноярский район, городское поселение Новосемейкино	63:26:2206014:3У1	Автомобильный транспорт
140	S5м*	63:26:2206014:3	Самарская область, Красноярский район, Автомагистраль "Центральная"	Государственная субъекта РФ	Земли промышленности	Автомобильный транспорт	13 636	Исправление реестровой ошибки	646	Земли промышленности	Самарская область, Красноярский район, городское поселение Новосемейкино	63:26:2206014:3	Автомобильный транспорт
Итого в границах муниципального района Красноярский									13 636				
Итого общая площадь									1 800 112				

*S2ма(1) 63:17:0000000:7229 после проведения кадастровых работ необходимо снять с кадастрового учета обособленные земельные участки 63:17:0000000:379

*S2ма(2) 63:17:0000000:7229 после проведения кадастровых работ необходимо снять с кадастрового учета обособленные земельные участки 63:17:0000000:379

*O104 63:01:0000000:36843 необходимо исправление реестровой ошибки

O106 63:17:0000000:7585 необходимо исправление реестровой ошибки после проведения кадастровых работ в отношении земельного участка O106.1

O107 63:17:0000000:7706 необходимо исправление реестровой ошибки после проведения кадастровых работ в отношении земельного участка O107.2 63:17:0000000:7706

*O108 63:17:0000000:7692 необходимо снять с кадастрового учета обособленные земельные участки 63:17:0301012:16, 63:17:0301012:17 из E3 63:17:0000000:247

*O109 63:17:0000000:7693 необходимо исправление реестровой ошибки

*S5м 63:26:2206014:3 необходимо исправление реестровой ошибки

*E311 63:22:1701001:7153 необходимо исправление реестровой ошибки

*HM24а 63:22:1701001:6941 необходимо исправление реестровой ошибки

**Таблица 2. Перечень земельных участков, подлежащих исключению из границ зоны планируемого размещения проспекта Карла Маркса на участке от проспекта Кирова до границы городского округа Самара с реконструкцией участка автомагистрали «Центральная» муниципального района Волжский и городского округа Самара (под полное развитие).
1 этап (участок от Ракитовского шоссе городского округа Самара ПК 49+00 до автодороги «Обводная г. Самары» ПК 190+00) в отношении**

№ п/п	№ на чертеже	Кадастровый номер исходного земельного участка	Адрес исходного земельного участка	Вид собственности	Категория исходного земельного участка	Вид разрешенного использования исходного земельного участка	Площадь исходного земельного участка/уточненная, кв.м.	Способ образования	Площадь образуемого земельного участка, кв.м.	Категория образуемого земельного участка	Описание местоположения образуемого земельного участка	Условный номер образуемого земельного участка	Вид разрешенного использования образуемого земельного участка
1	О106.1*	63:17:0000000:7585	Самарская область, Волжский район, городское поселение Смышляевка	Государственная субъекта РФ	Земли промышленности	Автомобильный транспорт	846 257	Раздел с сохранением в измененных границах	2 122	Земли промышленности	Самарская область, Волжский район, городское поселение Смышляевка	63:17:0000000:7585:3У1	Автомобильный транспорт
2	О108.1	63:17:0000000:7692	Самарская область, Волжский район, г.п. Петра Дубрава	Государственная субъекта РФ	Земли промышленности	Автомобильный транспорт	115 140	Раздел с сохранением в измененных границах	16 618	Земли промышленности	Самарская область, Волжский район, городское поселение Петра-Дубрава	63:17:0000000:7692:3У1	Автомобильный транспорт
3	О6.1	63:17:0301014:153	Самарская область, Волжский район, г.п.Смышляевка	Государственная субъекта РФ (уточнить по Собственности)	Земли населенных пунктов	Земельные участки (территории) общего пользования	93 130	Раздел с сохранением в измененных границах	88 395	Земли промышленности	Самарская область, Волжский район, городское поселение Смышляевка	63:17:0301014:153:3У1	Автомобильный транспорт

*О106.1 63:17:0000000:7585 после проведения кадастровых работ необходимо исправление реестровой ошибки в отношении земельного участка О106

*О108.1 63:17:0000000:7692 необходимо снять с кадастрового учета обособленные земельные участки 63:17:0301012:16, 63:17:0301012:17 из ЕЗ 63:17:0000000:247

Таблица 3. Перечень земельных участков, расположенных в границах зоны планируемого размещения проспекта Карла Маркса на участке от проспекта Кирова до границы городского округа Самара с реконструкцией участка автомагистрали «Центральная» муниципального района Волжский и городского округа Самара (под полное развитие). 1 этап (участок от Ракитовского шоссе городского округа Самара ПК 49+00 до автодороги «Обводная г. Самары» ПК 190+00), подлежащих объединению

№ п/п	№	Условный номер образуемого земельного участка	Площадь образуемого земельного участка, кв.м.	Адрес образуемого земельного участка	Категория образуемого земельного участка	Вид разрешенного использования образуемого земельного участка	№ на чертеже	Условные/кадастровые номера из которых образован земельный участок
1	01	63:01:0000000:3У1	264 404	Самарская область, г. Самара, Кировский район	Земли населенных пунктов	Земельные участки (территории) общего пользования	И1 Д1 О25 О29 Д18 И2 О53 О54 О55 О62 О16(1) О18(1) О19(1) О20 О21 О22 О23 О24 О26 О27 О28 О30 О31 О99 О51 О52 О57 О58 О59 О60 О61 О63 О64 О65 О66 О56 S731 S632 S657 N766 N734 N380a	63:01:0000000:31617:3У1 63:01:0000000:36667 63:01:0258002:1203 63:01:0258002:1207 63:01:0258002:977 63:01:0259008:1274 63:01:0259008:1504 63:01:0259008:1487 63:01:0259008:1491 63:01:0259007:1582 63:01:0257005:1490 63:01:0257005:1492 63:01:0257005:1707 63:01:0257005:1706 63:01:0257005:1491 63:01:0257005:1489 63:01:0258002:1197 63:01:0258002:1195 63:01:0258002:981 63:01:0258002:982 63:01:0258002:1199 63:01:0258002:1196 63:01:0258002:1202 63:01:0258002:1200 63:01:0259008:1486 63:01:0259008:1488 63:01:0259008:1489 63:01:0259008:1490 63:01:0259008:1272 63:01:0259007:1579 63:01:0259007:1580 63:01:0259007:1364 63:01:0259007:1365 63:01:0259007:1368 63:01:0259007:1363 63:01:0259008:1271 63:01:0259008:1185 63:01:0259008:1193 63:01:0259008:1245 63:01:0259007:1315 63:01:0259007:1349 63:01:0257005:1453

№ п/п	№	Условный номер образуемого земельного участка	Площадь образуемого земельного участка, кв.м.	Адрес образуемого земельного участка	Категория образуемого земельного участка	Вид разрешенного использования образуемого земельного участка	№ на чертеже	Условные/кадастровые номера из которых образован земельный участок
							N391 Д3 Д6 Д7 Д8 ДН2(1) S386 N390 S389a N400 S411 S450 N416 HM4a(1) HM46 O32(2) O2(1)	63:01:0257005:1454 63:01:0257005:1478 63:01:0257005:1480 63:01:0257005:1483 63:01:0257005:1484 63:01:0257005:1485 63:01:0257005:22 63:01:0257005:545 63:01:0257005:563 63:01:0257005:580 63:01:0258002:117 63:01:0258002:479 63:01:0258002:905 63:01:0000000:34211:3У1 63:01:0258002:973 63:01:0000000:35458 63:01:0000000:35467
2	O2	63:01:0000000:3У1	124 567	Самарская область, город Самара, Красноглинский район	Земли населенных пунктов	Земельные участки (территории) общего пользования	O32(1) O2(3) O104 И2 Д54 Д45	63:01:0000000:35458:3У1 63:01:0000000:35467:3У1 63:01:0000000:36843 63:01:0341005:17:3У1 63:01:0341006:887 63:01:0341005:935
3	O3	63:17:0000000:3У1	963 203	Самарская область, Волжский район, городское поселение Смышляевка	Земли промышленности	Автомобильный транспорт	S13.1м S2ма(1) Sb317a Sb333 Sb421 Sb427 Sb439 Sc12 Sc14 Sc340 Sc21 Sc21.1 Sc21a E36 H1 HЛ3с HЛ4 HM24a HM46 HM66 O106 O110 O5 O6 O89 O90 O91 O92	63:17:0000000:7206 63:17:0000000:7229:3У1 63:17:0303005:2818 63:17:0303005:2808 63:17:0303001:652 63:17:0303005:2811 63:17:0303005:2802 63:17:0301014:139 63:17:0301014:137 63:17:0303010:2823 63:17:0301014:141 63:17:0301014:142 63:17:0000000:7755 63:17:0301013:19 63:17:0303001:3У1 63:17:0303001:674 63:17:0303001:675 63:22:1701001:6941 63:17:0303001:673 63:17:0301011:503 63:17:0000000:7585 63:17:0303005:3045 63:17:0000000:7226 63:17:0301014:153 63:17:0303005:2819 63:17:0303005:2822 63:17:0303005:2821 63:17:0303005:3040

№ п/п	№	Условный номер образуемого земельного участка	Площадь образуемого земельного участка, кв.м.	Адрес образуемого земельного участка	Категория образуемого земельного участка	Вид разрешенного использования образуемого земельного участка	№ на чертеже	Условные/кадастровые номера из которых образован земельный участок
							О93 О95 О96 О97 УЛФ1	63:17:0303005:3038 63:17:0303005:3037 63:17:0303005:3043 63:17:0303005:3036 63:17:0000000:3У1
4	О4	63:17:0000000:3У1	301 175	Самарская область, Волжский район, городское поселение Петра-Дубрава	Земли промышленности	Автомобильный транспорт	S1л S2ма(2) S36м Sb129 Sb208 Sb301 Sb397 Sb402/1 Sb403 Sb404 Sb405 Sb41а Sb69 Sb69а Sb74 Е34 НЛ1 НЛ2 НМ13 НМ14 НМ8 О107 О107.1 О108 О109 О11 О73 О78 О81 О85 О86 О87 О88 УЛФ2	63:17:0000000:7083 63:17:0000000:7229 63:17:0302012:1250 63:17:0303003:88 63:17:0302012:1211 63:17:0303006:129 63:17:0302012:1209 63:17:0302012:1221 63:17:0303003:161 63:17:0303003:158 63:17:0302012:1526 63:17:0302012:1246 63:17:0302012:75 63:17:0302012:218 63:17:0302012:82 63:17:0302008:2364 63:17:0000000:7062 63:17:0000000:7146 63:17:0302012:1202 63:17:0302012:1142 63:17:0302008:3У1 63:17:0000000:7706 63:17:0302012:1517 63:17:0000000:7692 63:17:0000000:7693 63:17:0303005:2820 63:17:0302012:1480 63:17:0302012:1491 63:17:0302012:1485 63:17:0303005:3042 63:17:0303005:3044 63:17:0303005:3041 63:17:0303005:3035 63:17:0000000:3У1
5	О5	63:17:0000000:3У1	15351	Самарская область, Волжский район, городское поселение Смышляевка	Земли промышленности	Автомобильный транспорт	АН1 АН2 АН3 АН4	63:17:0000000:252:3У1 63:17:0000000:6973:3У1 63:17:0000000:5467 63:17:0000000:220:3У1
6	О6	63:26:2206014:3У1	13635	Самарская область, Красноярский район, городское поселение Новосемейкино	Земли промышленности	Автомобильный транспорт	УЛФ3 S5м	63:26:2206014:3У1 63:26:2206014:3

Таблица 4. Перечень объектов капитального строительства, расположенных в границах зоны планируемого размещения проспекта Карла Маркса на участке от проспекта Кирова до границы городского округа Самара с реконструкцией участка автомагистрали «Центральная» муниципального района Волжский и городского округа Самара (под полное развитие). 1 этап (участок от Ракистовского шоссе городского округа Самара ПК 49+00 до автодороги «Обводная г. Самары» ПК 190+00)

№ п/п	Кадастровый номер	Адрес	Назначение	Наименование	Протяженность/ площадь, кв.м/м
1	63:17:0000000:5896	Самарская область, Волжский район район, п. Петра-Дубрава, ул. Коммунаров, д. 3	нежилое, транспортное	Железная дорога от ст. Смышляевка до ст. "Заводская" и по заводу, протяженность 12.261 км (цех 6)	12261
2	63:01:0000000:24552	Самарская область, г Самара, р-н Кировский, Красноглинский., ЛЭП-110 КГЛ - 3, 4	нежилое, производственное (промышленное), электроэнергетики	Сооружение ЛЭП-110 кВ Красноглинская - 3, 4;	13080
3	63:01:0000000:31839	Самарская область, г.Самара, Кировский район, дороги с твердым покрытием на кладбище "Зубчаниновское"	7.4 Сооружения дорожного транспорта	Объект дорожного хозяйства - дороги с твердым покрытием на кладбище "Зубчаниновское"	1053
4	63:17:0000000:4054	Самарская область, р-н. Волжский, пгт. Петра Дубрава, ул. Коммунаров, д. 3	Нежилое	Низковольтная воздушная электрическая сеть от подстанции 6 до подстанции 8	3460
5	63:17:0000000:4079	Самарская область, р-н. Волжский, пгт. Петра Дубрава, ул. Коммунаров, д. 3	нежилое, производственное (промышленное), электроэнергетики	Линия электропередач ВЛ-35(цех 5)	5800

Таблица 5. Перечень земельных участков, расположенных в границах зоны планируемого размещения линейных объектов, подлежащих реконструкции в связи с изменением их местоположения, в том числе подлежащих образованию путем раздела и изъятию для государственных нужд Самарской области в целях размещения объектов трубопроводного транспорта и энергетики

№ п/п	№ на чертеже	Кадастровый номер исходного земельного участка	Адрес исходного земельного участка	Вид собственности	Категория исходного земельного участка	Вид разрешенного использования исходного земельного участка	Площадь исходного земельного участка/ уточненная	Способ образования	Площадь образуемого земельного участка	Категория образуемого земельного участка	Описание местоположения образуемого земельного участка	Условный номер образуемого земельного участка	Вид разрешенного использования образуемого земельного участка
1	S2ма(3)	63:17:0000000:7229	Самарская область, р-н Волжский, Автомагистраль «Центральная»	Государственная субъекта РФ	Земли промышленности	Автомобильный транспорт	24	Раздел с сохранением в измененных границах	12	Земли промышленности	Самарская область, Волжский район, городское поселение Смышляевка	63:17:0000000:7229:3У2	Электросетевое хозяйство
2	Sc21a.1	63:17:0000000:7755	Самарская область, Волжский район, пгт Смышляевка, Автомагистраль «Центральная»	Государственная субъекта РФ	Земли населенных пунктов	Земельные участки (территории) общего пользования	829	Раздел с сохранением в измененных границах	7	Земли промышленности	Самарская область, Волжский район, городское поселение Смышляевка	63:17:0000000:7755:3У1	Электросетевое хозяйство
3	HM13.1	63:17:0302012:1202	Самарская область, Волжский район, в границах г.п. Петра Дубрава	Государственная субъекта РФ	Земли промышленности	Автомобильный транспорт	503	Раздел с сохранением в измененных границах	4	Земли промышленности	Самарская область, Волжский район, городское поселение Петра-Дубрава	63:17:0302012:1202:3У1	Электросетевое хозяйство
4	O107.2*	63:17:0000000:7706	Самарская область, Волжский район, г.п. Петра Дубрава	Государственная субъекта РФ	Земли населенных пунктов	Земельные участки (территории) общего пользования	94 128	Раздел с сохранением в измененных границах	10	Земли промышленности	Самарская область, Волжский район, городское поселение Петра-Дубрава	63:17:0000000:7706:3У1	Электросетевое хозяйство
5	O108.2*	63:17:0000000:7692	Самарская область, Волжский район, г.п. Петра Дубрава	Государственная субъекта РФ	Земли промышленности	Автомобильный транспорт	115 140	Раздел с сохранением в измененных границах	28	Земли промышленности	Самарская область, Волжский район, городское поселение	63:17:0000000:7692:3У2	Электросетевое хозяйство

№ п/п	№ на чертеже	Кадастровый номер исходного земельного участка	Адрес исходного земельного участка	Вид собственности	Категория исходного земельного участка	Вид разрешенного использования исходного земельного участка	Площадь исходного земельного участка/уточненная	Способ образования	Площадь образуемого земельного участка	Категория образуемого земельного участка	Описание местоположения образуемого земельного участка	Условный номер образуемого земельного участка	Вид разрешенного использования образуемого земельного участка
											Петра-Дубрава		
6	Об.2	63:17:0301014:153	Самарская область, Волжский район, г.п.Смышляевка	Государственная субъекта РФ (уточнить по Собственности)	Земли населенных пунктов	Земельные участки (территории) общего пользования	93 130	Раздел с сохранением в измененных границах	7	Земли промышленности	Самарская область, Волжский район, городское поселение Смышляевка	63:17:0301014:153:3У2	Электросетевое хозяйство

*О107.2 63:17:0000000:7706 после проведения кадастровых работ необходимо исправление реестровой ошибки в отношении земельного участка О107

*О108.2 63:17:0000000:7692 необходимо снять с кадастрового учета обособленные земельные участки 63:17:0301012:16, 63:17:0301012:17 из ЕЗ 63:17:0000000:247

Таблица 6. Перечень публичных сервитутов

№ п/п	№ на чертеже	Кадастровый номер земельного участка в отношении, которого устанавливается ЗОУИТ	Кадастровый номер ОКС/наименование	Площадь устанавливаемого публичного сервитута, кв.м.	Цель установления публичного сервитута
1	ПС1	63:01:0258002:895 63:01:0258002:933 63:01:0000000:35467 63:01:0257005:1453 63:01:0257005:1454 63:01:0257005:1478 63:01:0257005:1480 63:01:0257005:1481 63:01:0257005:1483 63:01:0257005:1484 63:01:0257004:596 63:01:0257005:1491 63:01:0257005:22 63:01:0257004:671 63:01:0257005:545 63:01:0257005:563 63:01:0000000:31617 63:01:0000000:35554 63:01:0258002:550		24 597	Переустройство ЛЭП 110 кВ (ЛЭП-110 КГЛ-3, 4) (пп. 1 п. 1 ст. 39.37 ЗК РФ)
2	ПС2	63:01:0000000:35467 63:01:0258002:977 63:01:0258002:981 63:01:0258002:1195 63:01:0258002:1197 63:01:0258002:1200 63:01:0258002:1203 63:01:0258002:1207 63:01:0000000:31617 63:01:0000000:35554 63:01:0258002:586 63:01:0000000:498 (63:01:0341007:514, 63:01:0258002:554)		18 684	Переустройство ЛЭП 110 кВ (ЛЭП 110 кВ БК-1,2 (БТЭЦ 110/35/10 кВ-опора № 63), Отп. На Авиазаезд (опора № 4а - ПС Авиа 110 кВ) (пп. 1 п. 1 ст. 39.37 ЗК РФ)
3	ПС3	63:01:0258001:803 63:01:0000000:35467 63:01:0257005:1453 63:01:0257005:1467 63:01:0257005:1485 63:01:0257005:1492 63:01:0257005:1706 63:01:0257005:1707 63:01:0258002:977 63:01:0258002:981 63:01:0257005:504 63:01:0257005:563 63:01:0257005:57 63:01:0258002:1195 63:01:0258002:1197 63:01:0258002:1200 63:01:0258002:1203 63:01:0258002:1207 63:01:0000000:31617		27 904	Переустройство сетей газоснабжения ("Газопровод высокого давления от ГРС "Северная" до КТЭЦ"), ("Газопровод высокого давления по пр. К. Маркса от ГРС-1 до ответвления к ГРП - КТЭЦ"), ("Газопровод высокого давления, от ГРС-1 до пр. К. Маркса и по пр. К.М) (пп. 1 п. 1 ст. 39.37 ЗК РФ)

№ п/п	№ на чертеже	Кадастровый номер земельного участка в отношении, которого устанавливается ЗОУИТ	Кадастровый номер ОК/наименование	Площадь устанавливаемого публичного сервитута, кв.м.	Цель установления публичного сервитута
		63:01:0000000:35554 63:01:0000000:36843 63:01:0257005:751 63:01:0000000:34211			
4	ПС4	63:01:0341005:17 63:01:0341006:11 63:01:0341006:12 63:01:0341006:592 63:01:0000000:36843 63:01:0341007:49		6 254	Переустройство сетей газоснабжения ("Газопровод высокого давления от ГРП - 74 до ГРП - 98 в п. Мехзавод"), ("Газопровод среднего давления п. Мехзавод по дачному массиву от ГРП-74 до ГК на отв. на КПО "Салют") (пп. 1 п. 1 ст. 39.37 ЗК РФ)
5	ПС5	63:01:0258002:913 63:01:0000000:35467 63:01:0258002:981 63:01:0258002:982 63:01:0258002:1199		3 338	Переустройство сетей водоотведения (пп. 1 п. 1 ст. 39.37 ЗК РФ)
6	ПС6	63:01:0000000:35467 63:01:0258002:1199 63:01:0258002:1202		3 498	Переустройство сетей водоотведения (пп. 1 п. 1 ст. 39.37 ЗК РФ)
7	ПС7	63:01:0000000:35467 63:01:0258002:977 63:01:0258002:1200 63:01:0258002:1207		6 001	Переустройство сетей водоотведения (пп. 1 п. 1 ст. 39.37 ЗК РФ)
8	ПС8	63:01:0341005:17 63:01:0341005:610 63:01:0341005:914 63:01:0341005:935 63:01:0000000:36843		9 438	Переустройство сетей водоотведения (пп. 1 п. 1 ст. 39.37 ЗК РФ)
9	ПС9	63:01:0341005:907 63:01:0341006:545 63:01:0341006:637 63:01:0000000:36843		14 774	Переустройство сетей водоотведения (пп. 1 п. 1 ст. 39.37 ЗК РФ)
10	ПС10	63:17:0000000:7229 63:17:0000000:7755 63:17:0301014:141 63:17:0301014:142 63:17:0301014:153 63:17:0000000:7692 63:17:0000000:7226	ОК 63:01:0000000:24552	10 858	Переустройство сетей водоотведения (пп. 1 п. 1 ст. 39.37 ЗК РФ)
11	ПС11	63:01:0341007:813 63:01:0341007:823 63:01:0341007:845 63:01:0341005:74 63:01:0341005:907 63:01:0341005:935 63:01:0000000:35467 63:01:0341007:1 63:01:0258002:1196 63:01:0341006:11 63:01:0258002:1202 63:01:0258002:479 63:01:0000000:36843		39 894	Переустройство сетей водоснабжения (пп. 1 п. 1 ст. 39.37 ЗК РФ)

№ п/п	№ на чертеже	Кадастровый номер земельного участка в отношении, которого устанавливается ЗОУИТ	Кадастровый номер ОКС/наименование	Площадь устанавливаемого публичного сервитута, кв.м.	Цель установления публичного сервитута
		63:01:0000000:2244 63:01:0341007:494 63:01:0341007:761			
12	ПС12	63:01:0259008:564 63:01:0259008:580 63:01:0000000:35467 63:01:0259008:1486 63:01:0259008:1488 63:01:0259008:1504		6 907	Переустройство сетей водоснабжения (пп. 1 п. 1 ст. 39.37 ЗК РФ)
13	ПС13	63:01:0259008:17 63:01:0259008:572 63:01:0000000:35467 63:01:0259008:1245 63:01:0259008:1489		1 502	Переустройство сетей водоснабжения (пп. 1 п. 1 ст. 39.37 ЗК РФ)
14	ПС14	63:01:0259009:524 63:01:0000000:35467 63:01:0259008:1178 63:01:0259008:1487 63:01:0259008:1488 63:01:0259008:1490 63:01:0259008:1491		4 706	Переустройство сетей водоснабжения (пп. 1 п. 1 ст. 39.37 ЗК РФ)
15	ПС15	63:01:0000000:35467 63:01:0259008:1489 63:01:0259008:1490		1 922	Переустройство сетей водоснабжения (пп. 1 п. 1 ст. 39.37 ЗК РФ)
16	ПС16	63:17:0302011:323 63:17:0302012:287 63:17:0302012:1164 63:17:0302012:1199 63:17:0302012:120 63:17:0302012:1246 63:17:0302012:810 63:17:0302012:1267 63:17:0302012:1487 63:17:0302012:1502 63:17:0302012:912 63:17:0302012:455 63:17:0302012:955 63:17:0302012:617 63:17:0302012:1522 63:17:0302012:1544 63:17:0302012:631 63:17:0302012:632 63:17:0000000:5842 63:17:0302012:668 63:17:0302012:673 63:17:0000000:7692 63:17:0000000:7706 63:17:0302009:1152 63:17:0000000:7226 63:17:0000000:220 (63:17:0302008:76) 63:17:0000000:218 (63:17:0302008:75)		20 366	Переустройство сетей водоснабжения (пп. 1 п. 1 ст. 39.37 ЗК РФ)

№ п/п	№ на чертеже	Кадастровый номер земельного участка в отношении, которого устанавливается ЗОУИТ	Кадастровый номер ОК/наименование	Площадь устанавливаемого публичного сервитута, кв.м.	Цель установления публичного сервитута
17	ПС17	63:17:0302011:323 63:17:0302012:1164 63:17:0302012:1199 63:17:0302012:120 63:17:0302012:1267 63:17:0302008:2364 63:17:0302012:1487 63:17:0302012:1502 63:17:0302012:955 63:17:0302012:617 63:17:0301014:153 63:17:0302012:1522 63:17:0303008:464 63:17:0303008:472 63:17:0302012:1544 63:17:0000000:5823 63:17:0000000:5842 63:17:0302012:668 63:17:0302012:673 63:17:0000000:7692 63:17:0000000:7706 63:17:0000000:7206 63:17:0302009:1152 63:17:0000000:7226 63:17:0000000:220 (63:17:0302008:76) 63:17:0000000:218 (63:17:0302008:75)		7 089	Переустройство сетей связи (пп. 1 п. 1 ст. 39.37 ЗК РФ)
18	ПС18	63:01:0258002:910 63:01:0258002:928 63:01:0000000:35467 63:01:0258002:1199 63:01:0258002:1207		1 608	Переустройство воздушных и кабельных линий электропередач до 35 кВ (СНТ Ракитовские дачи) (пп. 1 п. 1 ст. 39.37 ЗК РФ)
19	ПС19	63:01:0258002:883 63:01:0000000:35467 63:01:0258002:1196 63:01:0258002:1200 63:01:0258002:1202 63:01:0258002:20		2 178	Переустройство воздушных и кабельных линий электропередач до 35 кВ (СНТ Ракитовка 2) (пп. 1 п. 1 ст. 39.37 ЗК РФ)
20	ПС20	63:01:0341007:813 63:01:0258002:84 63:01:0341007:550		496	Переустройство воздушных и кабельных линий электропередач до 35 кВ (СНТ Ракитовка 2) (пп. 1 п. 1 ст. 39.37 ЗК РФ)
21	ПС21	63:01:0000000:35467 63:01:0000000:36843		2 776	Переустройство воздушных и кабельных линий электропередач до 35 кВ (СНТ Ракитовка 2) (пп. 1 п. 1 ст. 39.37 ЗК РФ)
22	ПС22	63:01:0341007:818 63:01:0000000:35467 63:01:0341006:11 63:01:0341006:12 63:01:0341006:539 63:01:0341006:631 63:01:0341006:639 63:01:0341006:654		10 040	Переустройство воздушных и кабельных линий электропередач до 35 кВ (СНТ Металлист) (пп. 1 п. 1 ст. 39.37 ЗК РФ)

№ п/п	№ на чертеже	Кадастровый номер земельного участка в отношении, которого устанавливается ЗОУИТ	Кадастровый номер ОКС/наименование	Площадь устанавливаемого публичного сервитута, кв.м.	Цель установления публичного сервитута
		63:01:0259008:1273 63:01:0259008:1274 63:01:0000000:36843 63:01:0000000:24032 63:01:0000000:2244 63:01:0341007:761 63:01:0000000:965 (63:01:0259009:756, 63:01:0259008:783)			
23	ПС23	63:01:0341007:836 63:01:0341007:845 63:01:0000000:36843 63:01:0341007:35 63:01:0341007:494 63:01:0341007:554		1 936	Переустройство воздушных и кабельных линий электропередач до 35 кВ (СНТ Ракировка 2) (пп. 1 п. 1 ст. 39.37 ЗК РФ)
24	ПС24	63:01:0341005:610 63:01:0341005:74 63:01:0341005:914 63:01:0341005:935 63:01:0000000:36843		736	Переустройство воздушных и кабельных линий электропередач до 35 кВ (СНТ Металлист) (пп. 1 п. 1 ст. 39.37 ЗК РФ)
25	ПС25	63:01:0341005:918 63:01:0341005:945 63:01:0341005:22 63:01:0000000:36843 63:01:0341005:547 63:01:0341005:566 63:01:0341005:580		1 416	Переустройство воздушных и кабельных линий электропередач до 35 кВ (СНТ Металлист) (пп. 1 п. 1 ст. 39.37 ЗК РФ)
26	ПС26	63:01:0000000:36843 63:01:0000000:2244		2 362	Переустройство воздушных и кабельных линий электропередач до 35 кВ (СНТ Железнодорожник) (пп. 1 п. 1 ст. 39.37 ЗК РФ)
27	ПС27	63:01:0259008:18 63:01:0259008:4 63:01:0259008:564 63:01:0259008:580 63:01:0000000:35467 63:01:0259008:1486 63:01:0259008:1488 63:01:0259008:1504		1 518	Переустройство воздушных и кабельных линий электропередач до 35 кВ (СНТ Железнодорожник) (пп. 1 п. 1 ст. 39.37 ЗК РФ)
28	ПС28	63:01:0259007:718 63:01:0259007:720 63:01:0259008:505 63:01:0259008:564 63:01:0259008:580 63:01:0259008:586 63:01:0259008:597 63:01:0259008:710 63:01:0000000:35467 63:01:0259007:1327 63:01:0259007:1349 63:01:0259007:1364 63:01:0259007:1579 63:01:0259007:1580 63:01:0259007:1582		9 642	Переустройство воздушных и кабельных линий электропередач до 35 кВ (СНТ Металлист) (пп. 1 п. 1 ст. 39.37 ЗК РФ)

№ п/п	№ на чертеже	Кадастровый номер земельного участка в отношении, которого устанавливается ЗОУИТ	Кадастровый номер ОКС/наименование	Площадь устанавливаемого публичного сервитута, кв.м.	Цель установления публичного сервитута
		63:01:0259008:1178 63:01:0259008:1180 63:01:0259008:1182 63:01:0259008:1190 63:01:0259008:1271 63:01:0259008:1272 63:01:0259008:1486 63:01:0259008:1487 63:01:0259008:1488 63:01:0259008:1489 63:01:0259008:1490 63:01:0259008:1491 63:01:0259008:1504			
29	ПС29	63:17:0000000:7229 63:17:0000000:6837 63:17:0301014:141 63:17:0301014:153 63:17:0000000:7755 63:17:0000000:7692 63:17:0000000:7226		6 958	Переустройство ВЛ 35 кВ завод «Коммунар» (пп. 1 п. 1 ст. 39.37 ЗК РФ)
30	ПС30	63:17:0302011:323 63:17:0302012:1164 63:17:0302012:1199 63:17:0302012:120 63:17:0302012:1267 63:17:0302012:1487 63:17:0302012:1502 63:17:0302012:912 63:17:0302012:955 63:17:0302012:1522 63:17:0302012:1544 63:17:0303008:723 63:17:0302012:673 63:17:0000000:7692 63:17:0000000:7706 63:17:0302009:1152 63:17:0000000:7226		3 708	Переустройство воздушных и кабельных линий электропередач до 35 кВ (СНТ Железнодорожник) (пп. 1 п. 1 ст. 39.37 ЗК РФ)
31	ПС31	63:01:0000000:2244 63:01:0000000:965 (63:01:0259009:756, 63:01:0259008:783)		7 288	В целях устройства пересечения автомобильной дороги с железнодорожными путями общего пользования на земельных участках, находящихся в государственной собственности, в границах полос отвода железных дорог (пп. 3 п. 1 ст. 39.37 ЗК РФ)
32	ПС32	63:01:0000000:35467 63:01:0000000:965 (63:01:0259008:783)		1 421	Пересечение автомобильных дорог (Объект дорожного хозяйства - дороги с твердым покрытием на кладбище "Зубчаниновское") (пп. 3 п. 1 ст. 39.37 ЗК РФ)
33	ПС33	63:17:0302008:2364 63:17:0000000:7692 63:17:0000000:7706 63:17:0000000:7206		21 287	Пересечение автомобильных дорог (Автомобильная дорога общего пользования межмуниципального значения в Самарской области "Самара-Бугуруслан"-Петра Дубрава) (пп. 3 п. 1 ст. 39.37 ЗК РФ)

№ п/п	№ на чертеже	Кадастровый номер земельного участка в отношении, которого устанавливается ЗОУИТ	Кадастровый номер ОКС/наименование	Площадь устанавливаемого публичного сервитута, кв.м.	Цель установления публичного сервитута
34	ПС34	63:17:0301014:153 63:17:0000000:5823		2 329	Временное использование на период строительства (временная дорога, остановочный пункт) (пп. 2 п. 1 ст. 39.37 ЗК РФ)
35	ПС35	63:17:0301014:138 63:17:0000000:391 (63:17:0301014:86)		27 300	Временное использование на период строительства (Площадка для складирования инертных материалов) (пп. 2 п. 1 ст. 39.37 ЗК РФ)
36	ПС36	63:17:0000000:252 (63:17:0303011:67)		9 668	Временное использование на период строительства (Площадка для складирования инертных материалов) (пп. 2 п. 1 ст. 39.37 ЗК РФ)

Приложение 1. Перечень координат характерных точек границ территории, применительно к которой осуществляется подготовка проекта межевания территории в целях размещения проспекта Карла Маркса на участке от проспекта Кирова до границы городского округа Самара с реконструкцией участка автомагистрали «Центральная» муниципального района Волжский и городского округа Самара (под полное развитие). 1 этап (участок от Ракитовского шоссе городского округа Самара ПК 49+00 до автодороги «Обводная г. Самары» ПК 190+00)

Зона планируемого размещения

S = 1692934 кв.м.

Номер точки	Координаты (м)	
	X	Y
1	395385	1384274,58
2	395679,29	1384650,05
3	395677,82	1384689,11
4	395680,29	1384710,97
5	395837,31	1384911,59
6	395837,36	1384912,04
7	395837,64	1384912
8	396028,88	1385156,35
9	396029,91	1385156,21
10	396030,17	1385157,98
11	396042,34	1385173,53
12	396113,08	1385271,85
13	396119,29	1385280,62
14	396158,12	1385330,19
15	396164,84	1385338,78
16	396195,52	1385377,94
17	396199,17	1385384,2
18	396235,09	1385456,83
19	396272,07	1385531,59
20	396303,2	1385600,26
21	396337,25	1385688,45
22	396360,28	1385747,07
23	396361,75	1385750,81
24	396363,57	1385771,78
25	396323,83	1385766,67
26	396328,16	1385786,99
27	396365,11	1385789,61
28	396366,49	1385805,41
29	396397,31	1385913,91
30	396399,72	1385932,62
31	396399,73	1385932,75
32	396399,78	1385933,15
33	396400,13	1385935,59
34	396402,6	1385952,08
35	396406,04	1385952,21
36	396406,31	1385952,21
37	396433,99	1386072,67
38	396440,66	1386102,28
39	396431,13	1386106,48
40	396465,63	1386258,84
41	396504,77	1386392,88
42	396512,65	1386414,04
43	396527,76	1386454,59
44	396541,29	1386454,35
45	396542,35	1386491,53
46	396547,67	1386491,53
47	396550,78	1386499,15
48	396573,36	1386499,01
49	396573,2	1386506,01
50	396573,17	1386507,97
51	396547,74	1386508,22
52	396585,28	1386609
53	396619,86	1386683,88
54	396619,81	1386684,6
55	396620,2	1386684,62
56	396648,15	1386745,15
57	396538,5	1386746,82
58	396504,06	1386667,23
59	396502,9	1386667,24

Зона планируемого размещения

S = 1692934 кв.м.

Номер точки	Координаты (м)	
	X	Y
60	396495,59	1386647,65
61	396486,73	1386627,18
62	396437,33	1386494,54
63	396430,19	1386475,41
64	396420,16	1386448,44
65	396395,49	1386367,11
66	396346,13	1386204,3
67	396334,31	1386152,1
68	396321	1386156,25
69	396313,83	1386133,15
70	396287,45	1386117,89
71	396297,47	1386100,58
72	396306,71	1386105,93
73	396268,11	1385946,23
74	396262,82	1385926,42
75	396249,83	1385879,45
76	396228,28	1385808,89
77	396209,29	1385808,98
78	396203,36	1385784,01
79	396202,87	1385781,13
80	396250,13	1385781,47
81	396262,29	1385782,33
82	396254,74	1385757,76
83	396197,18	1385750,37
84	396195,72	1385744,17
85	396191,07	1385723,01
86	396173,57	1385682,57
87	396138,69	1385601,52
88	396112,94	1385549,07
89	396075,34	1385477,48
90	396064,89	1385459,32
91	396046,86	1385429,14
92	396028,67	1385399,5
93	396000,21	1385353,84
94	395940,96	1385271,19
95	395937,52	1385266,69
96	395874,09	1385183,87
97	395796,79	1385103,91
98	395758,43	1385074,57
99	395729,43	1385036,72
100	395656,95	1384945
101	395652,85	1384939,77
102	395640,74	1384924,32
103	395625,14	1384904,4
104	395593,27	1384863,7
105	395578,08	1384844,33
106	395569,26	1384833,05
107	395568,16	1384831,65
108	395562,47	1384824,39
109	395546,73	1384804,29
110	395527,08	1384779,2
111	395523,93	1384775,18
112	395506,68	1384753,16
113	395501,27	1384746,26
114	395488,34	1384729,74
115	395487,92	1384724,66
116	395484,73	1384725,14
117	395476,85	1384715,94
118	395456,47	1384689,04
119	395432,67	1384658,66
120	395381,11	1384576,9
121	395381,05	1384562,88
122	395385,86	1384563,11
123	395304,36	1384455,3
124	395247,13	1384382,11
1	395385	1384274,58
125	396538,51	1386746,9
126	396538,75	1386749,66
127	396603,53	1386875,67
128	396615,03	1386891,91
129	396612,29	1386890,78
130	396655,94	1386966,08
131	396660,79	1386966,26

Зона планируемого размещения

S = 1692934 кв.м.

Номер точки	Координаты (м)	
	X	Y
132	396662,58	1386965,86
133	396680,62	1386994,83
134	396684,68	1387001,33
135	396710,36	1387048,34
136	396717,8	1387069,26
137	396717,7	1387072,62
138	396723,34	1387082,38
139	396723,39	1387081,13
140	396740,84	1387112,56
141	396810,81	1387224,7
142	396868,55	1387306,29
143	396924,22	1387387,83
144	396978,84	1387469,73
145	397027,17	1387555,52
146	397072,32	1387642,94
147	397113,87	1387726,09
148	397116,29	1387730,93
149	397118,04	1387734,1
150	397128,56	1387753,26
151	397140,82	1387775,48
152	397138,96	1387779,93
153	397150,85	1387805,33
154	397153,53	1387805,56
155	397163,48	1387816,62
156	397166,51	1387819,81
157	397170,25	1387829,27
158	397167,77	1387833,94
159	397171,18	1387838,29
160	397173,33	1387844,56
161	397173,99	1387846,37
162	397176,79	1387854,49
163	397185,33	1387879
164	397196,31	1387910,55
165	397230,61	1388002,63
166	397265,8	1388094,57
167	397295,02	1388131,96
168	397304,18	1388147,66
169	397283	1388141,92
170	397289,58	1388160
171	397295,79	1388161,38
172	397297,09	1388161,39
173	397307,05	1388160,38
174	397308,78	1388159,99
175	397308,8	1388162,6
176	397304,94	1388177,63
177	397303,21	1388184,43
178	397379,36	1388413,69
179	397396,78	1388438,71
180	397403,17	1388460,69
181	397401	1388466,46
182	397402,37	1388470,26
183	397414,17	1388506,86
184	397416,53	1388515,09
185	397429,48	1388554,44
186	397433,72	1388565,58
187	397440,69	1388576,64
188	397473,17	1388678,44
189	397523,19	1388801,94
190	397554,46	1388869,23
191	397578,88	1388911,59
192	397590,45	1388936,76
193	397593,29	1388943,84
194	397598,98	1388962,04
195	397599,99	1388964,21
196	397602,08	1388969,87
197	397610,82	1388993,55
198	397613,09	1388997,95
199	397615,04	1389001,75
200	397618,67	1389004,42
201	397627,34	1389023,1
202	397629,96	1389031,56
203	397636,26	1389049,75
204	397644,66	1389052,47

Зона планируемого размещения

S = 1692934 кв.м.

Номер точки	Координаты (м)	
	X	Y
205	397652,99	1389071,41
206	397660,31	1389086,17
207	397663,86	1389091,64
208	397662,96	1389095,54
209	397668,18	1389104,49
210	397679,79	1389120,8
211	397680,82	1389123,27
212	397671,16	1389126,5
213	397667,95	1389145,83
214	397675,57	1389176,85
215	397676,57	1389215,93
216	397696,19	1389215,34
217	397696,45	1389219,4
218	397703,9	1389219,12
219	397715,55	1389276,09
220	397729,39	1389337,12
221	397742,64	1389390,33
222	397758,22	1389447,92
223	397761,41	1389458,29
224	397764,79	1389468
225	397768,85	1389478,46
226	397773,03	1389488,12
227	397777,66	1389497,82
228	397806,62	1389561,38
229	397806,83	1389563,8
230	397806,56	1389566,26
231	397805,78	1389568,66
232	397804,6	1389570,78
233	397717,06	1389637,65
234	397764,22	1389616,96
235	397776,81	1389646,38
236	397792,83	1389639,35
237	397794,34	1389638,69
238	397834,99	1389620,86
239	397859,6	1389626,73
240	397887,91	1389650,88
241	397888,11	1389650,66
242	397888,84	1389649,81
243	397892,48	1389645,68
244	397905,24	1389631,23
245	397887,19	1389613,75
246	397890,08	1389606,43
247	397894,77	1389594,58
248	397895,04	1389593,9
249	397932,05	1389582,01
250	397939,96	1389579,47
251	397945,98	1389577,54
252	398052,91	1389725,68
253	398056,82	1389731,1
254	398151,33	1389862,03
255	398151,3	1389862,26
256	398151,12	1389863,48
257	398152,53	1389863,69
258	398155,62	1389867,97
259	398208,41	1389942,88
260	398236,81	1389983,16
261	398359,26	1390156,9
262	398389,76	1390200,17
263	398393,86	1390206
264	398395,2	1390207,91
265	398396,18	1390209,32
266	398398,26	1390212,26
267	398405,61	1390222,67
268	398408,65	1390226,98
269	398544,92	1390419,91
270	398565,54	1390415,4
271	398568,64	1390414,72
272	398572,43	1390413,8
273	398579,09	1390423,7
274	398740,97	1390663,69
275	398776,84	1390716,86
276	398773,34	1390721,52
277	398776,39	1390736,95

Зона планируемого размещения

S = 1692934 кв.м.

Номер точки	Координаты (м)	
	X	Y
278	398788,09	1390760,24
279	398788,94	1390762,18
280	398793,99	1390773,76
281	398943,34	1390984,39
282	398951,27	1390983,41
283	398953,96	1390999,36
284	399134,57	1391254,07
285	399144,14	1391252,82
286	399146,34	1391270,68
287	399155,86	1391284,11
288	399150,67	1391252,96
289	399149,06	1391242,3
290	399174,97	1391279,16
291	399182,46	1391292,45
292	399203,11	1391321,21
293	399214,8	1391336,39
294	399219,15	1391342,46
295	399238,05	1391368,74
296	399252,07	1391389,59
297	399274,84	1391423,48
298	399285,04	1391440,16
299	399327,19	1391509,08
300	399384,61	1391588,96
301	399446,04	1391652,72
302	399482,02	1391701,79
303	399482,77	1391705,02
304	399481,89	1391706,24
305	399461,11	1391714,6
306	399466,08	1391724,02
307	399469,3	1391735,21
308	399516,99	1391756,13
309	399517,09	1391756,32
310	399541,56	1391791,58
311	399585,94	1391842,85
312	399642,25	1391901,68
313	399666,05	1391923,73
314	399676,11	1391940,22
315	399719,07	1391982,15
316	399743,46	1391995,69
317	399763,23	1392014,24
318	399784,84	1392034,55
319	399822,41	1392078,81
320	399886,15	1392135,4
321	400052,47	1392280,38
322	400068,81	1392284,3
323	400112,75	1392318,91
324	400189,96	1392373,35
325	400373,15	1392492,78
326	400403,09	1392523,2
327	400406,18	1392526,38
328	400424,63	1392545,34
329	400415,96	1392550,84
330	400429,06	1392559,77
331	400996,81	1392803,89
332	401182,68	1392850,04
333	401331,56	1392883,47
334	401380,43	1392889,18
335	401398,29	1392891,27
336	401421,96	1392894,02
337	401433,98	1392895,43
338	402211,33	1392996,79
339	403311,74	1393161,8
340	403569,61	1393236,1
341	403608,23	1393257,23
342	403647,76	1393282,41
343	403687,58	1393311,81
344	403721,7	1393339,93
345	403728,76	1393346,57
346	403755,84	1393372,04
347	403772,48	1393389,76
348	403787,92	1393406,21
349	403817,78	1393442,32
350	403845,34	1393480,23

Зона планируемого размещения

S = 1692934 кв.м.

Номер точки	Координаты (м)	
	X	Y
351	403870,48	1393519,79
352	403893,09	1393560,84
353	403913,1	1393603,22
354	403921,77	1393624,99
355	403930,43	1393646,76
356	403944,99	1393691,31
357	403956,75	1393736,67
358	403960,48	1393755,92
359	403960,85	1393757,85
360	403965,66	1393782,69
361	403969,03	1393808,68
362	403971,25	1393825,75
363	403971,67	1393829,17
364	403973,77	1393860,87
365	403974,81	1393876,67
366	403975,1	1393927,32
367	403975,1	1393927,51
368	403973,49	1393975,88
369	403971,63	1394031,8
370	403985,91	1394032,11
371	404015,56	1394032,73
372	404041,08	1394033,28
373	404046,68	1394033,08
374	404058,29	1394033,35
375	404054,79	1393992,35
376	404054,92	1393989,31
377	404055,84	1393983,91
378	404062,33	1393946,2
379	404069,94	1393913,06
380	404074,26	1393890,46
381	404074,71	1393887,52
382	404074,7	1393871,7
383	404071,24	1393819,44
384	404064,43	1393766,76
385	404061,72	1393752,72
386	404054,34	1393714,61
387	404041,01	1393663,19
388	404024,5	1393612,71
389	404004,87	1393563,35
390	403982,62	1393515
391	403956,56	1393468,8
392	403914,08	1393396,41
393	403929,61	1393377,68
394	403955,48	1393346,49
395	403989,77	1393319,69
396	404026,28	1393291,64
397	404054,74	1393269,5
398	404089,59	1393242,03
399	404104,99	1393228,78
400	404117,66	1393217,86
401	404128,34	1393208,61
402	404138,79	1393199,06
403	404149,31	1393188,92
404	404159,25	1393178,81
405	404165,98	1393169,83
406	404176,93	1393152,24
407	404183,06	1393140,92
408	404194,2	1393116,37
409	404202,18	1393096,25
410	404212,89	1393065,7
411	404217,37	1393044,74
412	404218,24	1393040,1
413	404208,9	1393038,32
414	404190,17	1393034,72
415	404186,56	1393034,03
416	404181,9	1393033,17
417	404177,19	1393055,68
418	404167,51	1393083,3
419	404160,14	1393101,9
420	404149,9	1393124,44
421	404135,42	1393148,92
422	404124,66	1393163,26
423	404110,98	1393179,46

Зона планируемого размещения
S = 1692934 кв.м.

Номер точки	Координаты (м)	
	X	Y
424	404095,94	1393194,34
425	404084,11	1393204,52
426	404069,23	1393217,33
427	404035,02	1393244,3
428	404006,7	1393266,32
429	403970,17	1393294,39
430	403899,31	1393347,75
431	403880,09	1393360,48
432	403826,63	1393301,33
433	403787,94	1393264,94
434	403747,05	1393231,04
435	403704,12	1393199,75
436	403598,67	1393134,73
437	403470,22	1393077,88
438	403339,95	1393051,19
439	403335,83	1393050,35
440	403288,11	1393044,08
441	403271,67	1393041,92
442	403263,42	1393040,84
443	403240	1393037,76
444	403083,03	1393017,14
445	403082,3	1393017,04
446	403081,44	1393016,93
447	403030,73	1393010,26
448	403028,55	1393009,97
449	402992,75	1393005,27
450	402949,11	1392999,54
451	402897,69	1392992,78
452	402617,39	1392955,96
453	402149,03	1392893,45
454	402112,54	1392888,29
455	402091,56	1392885,33
456	402083,4	1392884,17
457	401431,23	1392792
458	401373,47	1392783,84
459	401372,87	1392783,75
460	401126,05	1392728,08
461	400946,09	1392671,53
462	400770,35	1392603
463	400759,05	1392596,66
464	400755,4	1392594,62
465	400730,02	1392580,4
466	400593,64	1392503,91
467	400578,75	1392495,57
468	400569,15	1392490,2
469	400541,52	1392474,69
470	400532,39	1392469,57
471	400495,02	1392448,62
472	400485,18	1392445,76
473	400479,89	1392444,02
474	400445,63	1392432,83
475	400444,95	1392432,61
476	400440,41	1392431,12
477	400439,45	1392430,81
478	400424,32	1392425,87
479	400388,17	1392414,06
480	400301,23	1392365,18
481	400242,35	1392330,51
482	400217,96	1392312,9
483	400205,68	1392303,74
484	400153,81	1392265,01
485	400136,94	1392253,87
486	400119,84	1392240,7
487	400111,66	1392234,42
488	400057,53	1392196,45
489	400025,95	1392168,86
490	400012,17	1392156,8
491	399999,43	1392145,67
492	399983,11	1392131,41
493	399919,36	1392054,23
494	399850,73	1391981,88
495	399786,95	1391907,48
496	399724,35	1391831,88

Зона планируемого размещения

S = 1692934 кв.м.

Номер точки	Координаты (м)	
	X	Y
497	399723,74	1391832,45
498	399665,76	1391768,18
499	399661,16	1391761,39
500	399658,38	1391757,12
501	399656,29	1391754,02
502	399654,31	1391750,76
503	399653,35	1391745,93
504	399653,69	1391742,07
505	399654,84	1391738,92
506	399620,21	1391696,24
507	399627,13	1391659,07
508	399614,95	1391658,04
509	399609,39	1391655,33
510	399601,99	1391651,41
511	399594,72	1391647,23
512	399587,61	1391642,82
513	399580,64	1391638,17
514	399573,84	1391633,28
515	399567,22	1391628,17
516	399560,76	1391622,83
517	399554,48	1391617,28
518	399548,41	1391611,51
519	399542,53	1391605,56
520	399541,98	1391604,99
521	399541,46	1391604,41
522	399540,95	1391603,81
523	399540,47	1391603,2
524	399540,01	1391602,57
525	399539,57	1391601,94
526	399539,15	1391601,27
527	399538,75	1391600,59
528	399538,39	1391599,91
529	399538,04	1391599,2
530	399495,05	1391512,98
531	399434,47	1391432,22
532	399377,51	1391356,49
533	399363,32	1391337,1
534	399357,31	1391328,76
535	399314,97	1391270,06
536	399300,03	1391249,64
537	399256,9	1391190,71
538	399242,82	1391170,35
539	399200,52	1391109,38
540	399186,13	1391091,82
541	399136,86	1391032,92
542	399135,44	1391031,76
543	399117,65	1391007,84
544	399116,14	1390998,85
545	399114,34	1390982,34
546	398933,64	1390732,13
547	398922,5	1390716,71
548	398855,32	1390623,7
549	398843,76	1390607,7
550	398842,89	1390606,51
551	398805,91	1390555,33
552	398715,94	1390430,75
553	398496,58	1390119,43
554	398488,71	1390108,25
555	398487,8	1390106,96
556	398483,04	1390100,19
557	398444	1390044,79
558	398440,16	1390039,33
559	398284,4	1389818,25
560	398279,34	1389817,47
561	398280	1389812,01
562	398212,07	1389715,59
563	398212,31	1389713,34
564	398210,26	1389713,02
565	398107,04	1389566,53
566	398095,37	1389549,96
567	398076,38	1389523,01
568	398089,55	1389516,53
569	398088,67	1389514,65

Зона планируемого размещения
S = 1692934 кв.м.

Номер точки	Координаты (м)	
	X	Y
570	398105,39	1389507,02
571	398106,18	1389508,35
572	398166,83	1389478,5
573	398181,55	1389472,3
574	398241,43	1389447,77
575	398241,1	1389446,99
576	398256,26	1389440,79
577	398256,62	1389441,55
578	398258,45	1389440,8
579	398301,32	1389419,24
580	398324,56	1389409,09
581	398328,41	1389407,39
582	398382,95	1389384,37
583	398367,18	1389347,12
584	398345,99	1389355,2
585	398268,22	1389376,07
586	398262,97	1389376,73
587	398258,31	1389376,06
588	398254,04	1389374,29
589	398250,13	1389371,34
590	398245,24	1389365,13
591	398240,1	1389359,3
592	398234,56	1389353,75
593	398228,89	1389348,72
594	398222,89	1389344
595	398216,31	1389339,44
596	398209,6	1389335,39
597	398201,79	1389332,21
598	398192,63	1389330
599	398152,21	1389323,28
600	398135,11	1389320,42
601	398130,55	1389319,55
602	398044,12	1389302,27
603	398012,32	1389294,45
604	397977,83	1389282,45
605	397945,2	1389267,37
606	397914,23	1389249,22
607	397886,03	1389228,84
608	397860,61	1389206,62
609	397837,79	1389182,7
610	397816,71	1389156,18
611	397818,03	1389154,32
612	397815,06	1389152,27
613	397825,84	1389136,03
614	397790,38	1389113,44
615	397757,74	1389079,64
616	397744,72	1389090,19
617	397729,9	1389071,22
618	397725,92	1389042,95
619	397712,83	1389025,71
620	397712,02	1389023,23
621	397703,99	1388998,57
622	397700,33	1388992,92
623	397696,32	1388984,61
624	397685,76	1388971,06
625	397680,11	1388968,54
626	397663,68	1388935,58
627	397663,18	1388933,49
628	397657,41	1388911,54
629	397644,16	1388876,69
630	397619,31	1388830,62
631	397605,1	1388821,82
632	397599,59	1388808,05
633	397587,81	1388784,53
634	397561,4	1388731,72
635	397556,61	1388720,04
636	397555,71	1388708,51
637	397546,03	1388685,01
638	397538,78	1388665
639	397530,43	1388655
640	397528,14	1388646,18
641	397482,79	1388515,47
642	397496,35	1388472,02

Номер точки	Координаты (м)	
	X	Y
643	397475,55	1388403,75
644	397452	1388412,55
645	397373,33	1388161,47
646	397376,7	1388156,24
647	397376,53	1388152,81
648	397376,81	1388152,93
649	397378,52	1388153,84
650	397388,69	1388162,59
651	397382,99	1388138,29
652	397378,68	1388136,09
653	397376,55	1388135,26
654	397372,84	1388116,37
655	397364,99	1388061,42
656	397331,81	1387965,21
657	397326,91	1387952,47
658	397318,86	1387931,51
659	397314,4	1387919,97
660	397312,31	1387914,52
661	397295,26	1387870,08
662	397274,47	1387819,15
663	397266,87	1387800,51
664	397256,8	1387775,81
665	397215,15	1387682,86
666	397191,3	1387637,87
667	397167,45	1387592,88
668	397116,51	1387504,86
669	397067,93	1387415,31
670	397014	1387329,05
671	396957,67	1387244,56
672	396899,94	1387162,89
673	396824,2	1387059,91
674	396792,41	1387021,94
675	396780,7	1387011,9
676	396777,55	1387007,4
677	396769,98	1386997,35
678	396759,7	1386983,67
679	396751,42	1386970,74
680	396743,6	1386955,73
681	396738,59	1386944,78
682	396743,03	1386948,59
683	396750,26	1386954,08
684	396752,69	1386956,14
685	396755,26	1386957,97
686	396761,06	1386962,88
687	396765,18	1386965,54
688	396770,34	1386968,95
689	396751,71	1386937,5
690	396746,07	1386933,17
691	396739,19	1386928,4
692	396732,63	1386923,44
693	396731,41	1386922,62
694	396731,07	1386920,28
695	396726,83	1386910,87
696	396726,08	1386907,87
697	396720,87	1386894,51
698	396706,74	1386862,48
699	396706,37	1386860,85
700	396696,17	1386840,04
701	396649,66	1386745,23
125	396538,51	1386746,9
702	397858,17	1389517,84
703	397860,61	1389516,81
704	397861,64	1389519,25
705	397859,2	1389520,27
702	397858,17	1389517,84
706	397926,55	1389487,64
707	397928,98	1389486,62
708	397930,01	1389489,05
709	397927,58	1389490,08
706	397926,55	1389487,64
710	398003,55	1389453,67
711	398005,96	1389452,6
712	398007,04	1389455,01

Номер точки	Координаты (м)	
	X	Y
713	398004,63	1389456,09
710	398003,55	1389453,67
714	398086,47	1389731,91
715	398086,92	1389731,44
716	398088,32	1389730,01
717	398090,21	1389731,86
718	398090,05	1389732,02
719	398088,36	1389733,75
714	398086,47	1389731,91
720	398139,34	1389393,62
721	398141,78	1389392,59
722	398142,8	1389395,03
723	398140,37	1389396,06
720	398139,34	1389393,62
724	398151,5	1389664,2
725	398153,35	1389662,31
726	398155,24	1389664,15
727	398153,39	1389666,05
724	398151,5	1389664,2

Приложение 2. Перечень координат поворотных точек образуемых земельных участков, расположенных в границах зоны планируемого размещения проспекта Карла Маркса на участке от проспекта Кирова до границы городского округа Самара с реконструкцией участка автомагистрали «Центральная» муниципального района Волжский и городского округа Самара (под полное развитие). 1 этап (участок от Ракитовского шоссе городского округа Самара ПК 49+00 до автодороги «Обводная г. Самары» ПК 190+00), в том числе в отношении которых предполагается резервирование и (или) изъятие для государственных нужд

НМ8		
63:17:0302008:ЗУ1		
Площадь: 16 м ²		
Обозначение характерных точек границ	Координаты, м	
	Х	У
1	398341,38	1389363,48
2	398341,84	1389365,88
3	398347,64	1389363,35
4	398346,63	1389368,05
5	398346,01	1389371,16
6	398346,09	1389370,80
7	398346,63	1389368,33
8	398346,96	1389366,84
9	398347,16	1389365,95
10	398347,50	1389364,46
11	398347,66	1389363,54
12	398347,73	1389362,60
13	398347,75	1389361,67
14	398347,71	1389360,73
1	398341,38	1389363,48

Н1		
63:17:0303001:ЗУ1		
Площадь: 10 м ²		
Обозначение характерных точек границ	Координаты, м	
	Х	У
1	404040,66	1393787,60
2	404040,66	1393790,76
3	404043,83	1393790,76
4	404043,82	1393787,60
1	404040,66	1393787,60

УЛФ4		
63:22:1701001:ЗУ1		
Площадь: 543 м ²		
Обозначение характерных точек границ	Координаты, м	
	Х	У
1	404219,47	2193930,62
2	404223,23	2193955,62
3	404225,50	2193981,71
4	404244,61	2193956,54
1	404219,47	2193930,62

УЛФ1		
63:17:0000000:ЗУ1		
Площадь: 4180 м ²		
Обозначение характерных точек границ	Координаты, м	
	Х	У
1	400495,02	1392448,62
2	400499,39	1392470,14
3	400505,35	1392477,89
4	400504,57	1392485,63
5	400503,30	1392498,18
6	400594,56	1392524,22
7	400581,54	1392515,13
8	400580,88	1392510,41
9	400575,29	1392507,18
10	400571,72	1392508,92
11	400568,40	1392506,82
12	400566,33	1392505,52

УЛФ1		
63:17:0000000:3У1		
Площадь: 4180 м ²		
Обозначение характерных точек границ	Координаты, м	
	X	Y
13	400563,92	1392504,01
14	400565,77	1392500,10
15	400554,47	1392496,35
16	400551,41	1392495,33
17	400562,20	1392491,14
18	400578,75	1392495,57
19	400569,15	1392490,20
20	400541,52	1392474,69
21	400532,39	1392469,57
1	400495,02	1392448,62
22	402764,88	1393003,98
23	402777,50	1393009,25
24	402793,63	1393015,13
25	402815,41	1393017,97
26	402846,55	1393017,08
27	402862,73	1393017,84
28	402894,86	1393021,13
29	402912,44	1393022,03
30	402932,95	1393021,78
31	402950,72	1393020,50
32	402967,16	1393018,98
33	402985,47	1393018,73
34	402990,09	1393019,03
35	402979,42	1393012,82
36	402966,84	1393012,98
37	402950,23	1393014,52
38	402932,69	1393015,78
39	402912,55	1393016,04
40	402895,33	1393015,15
41	402863,17	1393011,85
42	402846,58	1393011,08
43	402815,26	1393011,96
44	402804,47	1393011,11
45	402797,11	1393010,01
46	402781,36	1393004,28
22	402764,88	1393003,98
47	402859,73	1393022,70
48	402859,73	1393023,75
49	402862,88	1393024,16
50	402862,88	1393022,71
47	402859,73	1393022,70
51	402916,48	1393006,70
52	402922,93	1393008,66
53	402931,77	1393010,35
54	402940,26	1393008,99
55	402943,18	1393007,18
51	402916,48	1393006,70
56	403969,03	1393808,68
57	403971,25	1393825,75
58	403988,17	1393799,26
59	403987,06	1393782,72
56	403969,03	1393808,68

УЛФ2		
63:17:0000000:3У1		
S = 5467 кв.м.		
Номер точки	Координаты (м)	
	X	Y
1	398408,65	1390226,98
2	398544,92	1390419,91
3	398565,54	1390415,4
4	398565,23	1390414,98
5	398550,98	1390418,15
6	398484,64	1390326,26
7	398410,87	1390224,1
1	398408,65	1390226,98
8	398494,92	1390121,42
9	398501,62	1390131,37
10	398523,56	1390167,89
11	398737,6	1390482,14
12	398803,46	1390555,88
13	398805,91	1390555,33

УЛФ2		
63:17:0000000:3У1		
S = 5467 кв.м.		
Номер точки	Координаты (м)	
	X	Y
14	398715,94	1390430,75
15	398496,58	1390119,43
8	398494,92	1390121,42

УЛФ3		
63:26:2206014:3У1		
Площадь: 12990 м ²		
Обозначение характерных точек границ	Координаты, м	
	X	Y
1	402149,04	1392893,45
2	402182,64	1392932,50
3	402294,67	1392948,05
4	402337,85	1392949,11
5	402617,39	1392955,95
1	402149,04	1392893,45
6	403083,05	1393017,14
7	403128,13	1393043,52
8	403200,25	1393061,66
9	403219,55	1393050,05
10	403239,98	1393037,75
6	403083,05	1393017,14

АН2		
63:17:0000000:6973:3У1		
Площадь: 2667 м ²		
Обозначение характерных точек границ	Координаты, м	
	X	Y
1	403930,94	1393323,93
2	403941,54	1393320,65
3	404011,03	1393268,12
4	404065,53	1393226,30
5	404096,64	1393199,06
6	404138,49	1393163,57
7	404169,79	1393120,76
8	404169,82	1393120,73
9	404177,97	1393085,20
10	404186,54	1393034,03
11	404181,90	1393033,17
12	404177,19	1393055,68
13	404167,51	1393083,30
14	404160,14	1393101,90
15	404149,90	1393124,44
16	404135,42	1393148,92
17	404124,66	1393163,26
18	404110,98	1393179,46
19	404095,94	1393194,34
20	404084,11	1393204,52
21	404069,23	1393217,33
22	404035,02	1393244,30
23	404006,70	1393266,32
24	403970,17	1393294,39
1	403930,94	1393323,93

АН1		
63:17:0000000:252:3У1		
63:17:0303001:889		
Площадь: 9523 м ²		
Обозначение характерных точек границ	Координаты, м	
	X	Y
1	403899,31	1393347,75
2	403929,61	1393377,68
3	403955,48	1393346,49
4	403989,77	1393319,69
5	404026,28	1393291,64
6	404054,74	1393269,50
7	404089,59	1393242,03
8	404104,99	1393228,78
9	404117,66	1393217,86
10	404128,34	1393208,61
11	404138,79	1393199,06
12	404149,31	1393188,92
13	404159,23	1393178,81

АН1		
63:17:0000000:252:3У1		
63:17:0303001:889		
Площадь: 9523 м ²		
Обозначение характерных точек границ	Координаты, м	
	X	Y
14	404159,40	1393177,84
15	404169,82	1393120,73
16	404169,79	1393120,76
17	404138,49	1393163,57
18	404096,64	1393199,06
19	404065,53	1393226,30
20	404011,03	1393268,12
21	403941,54	1393320,65
22	403930,94	1393323,93
1	403899,31	1393347,75

И1		
63:01:0000000:31617:3У1		
Площадь: 2774 м ²		
Обозначение характерных точек границ	Координаты, м	
	X	Y
1	395402,69	1384611,11
2	395410,17	1384622,98
3	395450,42	1384631,77
4	395458,80	1384633,61
5	395476,03	1384637,37
6	395512,01	1384645,67
7	395530,91	1384650,03
8	395552,40	1384654,98
9	395595,20	1384664,83
10	395631,47	1384668,28
11	395648,09	1384669,85
12	395676,20	1384672,49
13	395678,43	1384673,03
14	395678,81	1384662,86
15	395677,86	1384662,64
16	395639,62	1384659,01
17	395632,41	1384658,33
18	395596,81	1384654,94
19	395514,26	1384635,93
20	395478,29	1384627,62
21	395452,56	1384621,99
22	395449,36	1384621,29
1	395402,69	1384611,11

И2		
63:01:0341005:17:3У1		
Площадь: 25 м ²		
Обозначение характерных точек границ	Координаты, м	
	X	Y
1	396158,12	1385330,19
2	396159,54	1385339,45
3	396164,84	1385338,78
1	396158,12	1385330,19

O2(3)		
63:01:0000000:35467:3У1		
Площадь: 88 м ²		
Обозначение характерных точек границ	Координаты, м	
	X	Y
1	395814,81	1385024,46
2	395817,18	1385038,35
3	395826,84	1385022,16
4	395818,61	1385023,50
1	395814,81	1385024,46

O85		
63:17:0303005:3042		
Площадь: 1156 м ²		
Обозначение характерных точек границ	Координаты, м	
	X	Y
1	398933,64	1390732,13
2	398922,50	1390716,71
3	398926,49	1390733,07
4	398925,67	1390733,17
5	398931,22	1390753,96

O85		
63:17:0303005:3042		
Площадь: 1156 м ²		
Обозначение характерных точек границ	Координаты, м	
	X	Y
6	398929,55	1390754,17
7	398934,85	1390774,03
8	398939,95	1390793,16
9	398940,04	1390793,49
10	398960,04	1390790,07
11	398955,88	1390771,54
12	398953,04	1390758,98
13	398947,89	1390751,85
1	398933,64	1390732,13

O16(1)		
63:01:0257005:1490		
Площадь: 23 м ²		
Обозначение характерных точек границ	Координаты, м	
	X	Y
1	395295,20	1384344,62
2	395300,17	1384346,43
3	395303,38	1384338,25
1	395295,20	1384344,62

O18(1)		
63:01:0257005:1492		
Площадь: 475 м ²		
Обозначение характерных точек границ	Координаты, м	
	X	Y
1	395247,13	1384382,11
2	395252,65	1384389,19
3	395257,53	1384391,08
4	395257,10	1384392,23
5	395254,11	1384391,04
6	395256,43	1384394,02
7	395277,12	1384420,47
8	395279,03	1384421,09
9	395283,82	1384408,02
10	395261,90	1384389,39
11	395262,65	1384386,00
12	395255,23	1384375,79
1	395247,13	1384382,11

O19(1)		
63:01:0257005:1707		
Площадь: 6015 м ²		
Обозначение характерных точек границ	Координаты, м	
	X	Y
1	395297,14	1384407,57
2	395321,49	1384416,39
3	395314,34	1384435,62
4	395341,62	1384446,29
5	395348,90	1384427,29
6	395349,15	1384427,39
7	395356,33	1384409,21
8	395356,48	1384409,27
9	395363,61	1384389,89
10	395370,90	1384371,53
11	395377,62	1384352,69
12	395382,31	1384340,86
13	395385,01	1384331,93
14	395359,34	1384321,31
15	395357,51	1384323,44
16	395356,62	1384322,78
17	395333,85	1384314,47
18	395326,29	1384320,37
19	395322,04	1384331,79
20	395320,85	1384331,33
21	395313,05	1384351,73
22	395307,16	1384368,61
23	395335,44	1384379,26
24	395328,67	1384397,76
25	395311,88	1384392,51
26	395299,91	1384387,86
1	395297,14	1384407,57

O20		
63:01:0257005:1706		
Площадь: 7606 м ²		
Обозначение характерных точек границ	Координаты, м	
	X	Y
1	395413,95	1384373,96
2	395385,17	1384362,91
3	395380,36	1384374,97
4	395373,46	1384393,62
5	395372,70	1384393,32
6	395365,55	1384412,43
7	395365,66	1384412,47
8	395358,73	1384431,29
9	395351,52	1384449,84
10	395352,04	1384450,03
11	395348,37	1384458,39
12	395347,21	1384461,00
13	395344,12	1384468,85
14	395340,07	1384479,06
15	395350,11	1384491,62
16	395365,84	1384498,00
17	395365,61	1384499,35
18	395392,25	1384509,58
19	395399,76	1384490,20
20	395401,35	1384490,78
21	395408,22	1384471,55
22	395415,12	1384452,17
23	395422,20	1384433,85
24	395429,18	1384415,18
25	395433,49	1384405,32
26	395437,17	1384397,40
27	395433,75	1384396,00
28	395408,64	1384385,98
1	395413,95	1384373,96
29	395379,69	1384460,77
30	395372,52	1384480,05
31	395379,51	1384460,72
29	395379,69	1384460,77

O21		
63:01:0257005:1491		
Площадь: 3599 м ²		
Обозначение характерных точек границ	Координаты, м	
	X	Y
1	395488,19	1384458,45
2	395481,37	1384456,84
3	395459,57	1384448,88
4	395452,63	1384467,38
5	395424,02	1384456,36
6	395417,09	1384474,92
7	395409,96	1384494,01
8	395410,67	1384494,27
9	395403,97	1384513,32
10	395431,92	1384523,40
11	395438,70	1384504,43
12	395466,36	1384515,33
13	395472,94	1384496,99
14	395480,60	1384478,02
15	395486,16	1384462,95
1	395488,19	1384458,45

O22		
63:01:0257005:1489		
Площадь: 1931 м ²		
Обозначение характерных точек границ	Координаты, м	
	X	Y
1	395532,88	1384540,64
2	395503,64	1384530,11
3	395495,75	1384548,39
4	395467,52	1384536,97
5	395460,25	1384556,47
6	395488,64	1384567,97
7	395489,54	1384568,41
8	395516,41	1384580,33
9	395516,72	1384580,47
10	395524,53	1384559,92
1	395532,88	1384540,64

O23		
63:01:0258002:1197		
Площадь: 2867 м ²		
Обозначение характерных точек границ	Координаты, м	
	X	Y
1	395552,40	1384654,98
2	395530,95	1384650,36
3	395531,44	1384655,00
4	395511,20	1384657,88
5	395513,91	1384673,94
6	395494,46	1384677,33
7	395493,50	1384677,49
8	395499,57	1384713,13
9	395519,65	1384709,52
10	395519,97	1384709,46
11	395539,17	1384706,47
12	395559,59	1384702,54
13	395554,88	1384673,95
1	395552,40	1384654,98

O24		
63:01:0258002:1195		
Площадь: 1444 м ²		
Обозначение характерных точек границ	Координаты, м	
	X	Y
1	395494,56	1384669,93
2	395487,11	1384667,93
3	395462,76	1384661,39
4	395462,81	1384688,04
5	395456,47	1384689,04
6	395476,85	1384715,95
7	395496,34	1384711,95
8	395492,32	1384682,34
9	395493,46	1384676,04
1	395494,56	1384669,93

O26		
63:01:0258002:981		
Площадь: 1913 м ²		
Обозначение характерных точек границ	Координаты, м	
	X	Y
1	395582,38	1384703,02
2	395566,20	1384709,32
3	395558,77	1384711,91
4	395573,52	1384731,70
5	395580,17	1384741,07
6	395562,25	1384744,30
7	395567,76	1384773,84
8	395589,48	1384768,59
9	395591,15	1384768,29
10	395591,76	1384769,80
11	395592,05	1384770,56
12	395593,25	1384773,50
13	395598,59	1384772,85
14	395610,14	1384770,33
15	395609,20	1384767,36
16	395608,79	1384766,02
17	395604,02	1384754,10
18	395595,69	1384736,78
19	395593,70	1384737,32
20	395592,98	1384735,34
1	395582,38	1384703,02

O27		
63:01:0258002:982		
Площадь: 1817 м ²		
Обозначение характерных точек границ	Координаты, м	
	X	Y
1	395689,91	1384723,28
2	395680,29	1384710,97
3	395681,78	1384724,48
4	395681,85	1384725,06
5	395680,80	1384725,17
6	395671,38	1384726,67
7	395669,39	1384726,99
8	395665,43	1384727,62

O27		
63:01:0258002:982		
Площадь: 1817 м ²		
Обозначение характерных точек границ	Координаты, м	
	X	Y
9	395660,74	1384728,37
10	395650,50	1384730,40
11	395640,89	1384731,78
12	395643,29	1384747,47
13	395644,98	1384761,46
14	395645,11	1384762,42
15	395664,83	1384759,12
16	395664,75	1384758,15
17	395685,02	1384754,98
18	395684,93	1384754,33
19	395705,80	1384750,17
20	395706,26	1384752,45
21	395712,02	1384751,53
22	395703,98	1384741,25
1	395689,91	1384723,28

O28		
63:01:0258002:1199		
Площадь: 5053 м ²		
Обозначение характерных точек границ	Координаты, м	
	X	Y
1	395731,93	1384776,97
2	395736,98	1384806,89
3	395724,38	1384809,20
4	395716,34	1384760,40
5	395716,30	1384760,15
6	395703,07	1384762,60
7	395691,77	1384764,67
8	395691,86	1384765,17
9	395679,72	1384767,13
10	395667,00	1384769,13
11	395675,11	1384817,08
12	395682,82	1384815,63
13	395687,62	1384814,71
14	395697,35	1384813,01
15	395699,74	1384812,63
16	395712,09	1384810,31
17	395712,27	1384811,28
18	395719,66	1384858,88
19	395732,20	1384857,67
20	395744,43	1384856,33
21	395744,53	1384857,01
22	395756,49	1384854,77
23	395756,27	1384853,41
24	395767,76	1384851,83
25	395767,74	1384851,70
26	395762,60	1384816,15
27	395753,55	1384804,58
28	395747,22	1384796,48
1	395731,93	1384776,97

O30		
63:01:0258002:1196		
Площадь: 3151 м ²		
Обозначение характерных точек границ	Координаты, м	
	X	Y
1	395824,85	1384895,67
2	395808,68	1384875,02
3	395800,71	1384864,81
4	395791,81	1384866,12
5	395799,23	1384917,23
6	395798,85	1384917,27
7	395806,50	1384965,51
8	395821,58	1384962,95
9	395821,77	1384964,33
10	395833,63	1384962,62
11	395833,48	1384961,52
12	395846,89	1384958,91
13	395838,48	1384913,08
14	395838,31	1384912,18
15	395826,89	1384914,42
16	395826,79	1384913,69

О30		
63:01:0258002:1196		
Площадь: 3151 м ²		
Обозначение характерных точек границ	Координаты, м	
	X	Y
17	395826,37	1384909,16
18	395834,20	1384907,62
1	395824,85	1384895,67

О31		
63:01:0258002:1202		
Площадь: 5301 м ²		
Обозначение характерных точек границ	Координаты, м	
	X	Y
1	395786,41	1384867,37
2	395775,65	1384869,38
3	395771,65	1384870,18
4	395772,44	1384875,15
5	395759,72	1384877,16
6	395758,93	1384872,35
7	395747,05	1384874,38
8	395734,68	1384876,70
9	395742,86	1384927,21
10	395735,50	1384928,33
11	395734,24	1384928,52
12	395735,52	1384932,42
13	395735,78	1384933,21
14	395749,61	1384976,96
15	395757,98	1384975,72
16	395761,27	1384975,23
17	395757,22	1384946,16
18	395746,08	1384930,94
19	395743,30	1384927,15
20	395754,81	1384925,32
21	395763,54	1384975,09
22	395775,34	1384972,87
23	395774,95	1384970,40
24	395788,02	1384968,28
25	395788,49	1384970,72
26	395799,27	1384969,21
27	395801,27	1384965,98
28	395801,88	1384963,67
29	395795,18	1384918,49
30	395793,87	1384918,60
31	395791,56	1384903,60
32	395787,90	1384877,84
1	395786,41	1384867,37

О99		
63:01:0258002:1200		
Площадь: 773 м ²		
Обозначение характерных точек границ	Координаты, м	
	X	Y
1	395648,56	1384892,88
2	395636,13	1384894,64
3	395635,98	1384893,71
4	395623,78	1384895,58
5	395625,14	1384904,40
6	395640,74	1384924,32
7	395652,85	1384939,77
8	395656,95	1384945,00
9	395656,05	1384939,18
10	395652,96	1384920,00
11	395651,92	1384913,18
1	395648,56	1384892,88

О32(1)		
63:01:0000000:35458:3У1		
Площадь: 5 м ²		
Обозначение характерных точек границ	Координаты, м	
	X	Y
1	395839,08	1384998,80
2	395839,30	1385000,32
3	395844,46	1384991,15
1	395839,08	1384998,80

O51		
63:01:0259008:1486		
Площадь: 5247 м ²		
Обозначение характерных точек границ	Координаты, м	
	X	Y
1	396391,34	1385892,87
2	396377,29	1385892,31
3	396363,83	1385891,74
4	396366,70	1385911,69
5	396367,36	1385911,72
6	396370,48	1385932,13
7	396369,65	1385932,10
8	396372,98	1385951,02
9	396375,57	1385970,85
10	396378,14	1385990,31
11	396379,41	1385990,40
12	396381,93	1386011,25
13	396380,63	1386011,21
14	396384,03	1386032,59
15	396384,53	1386037,08
16	396385,24	1386048,80
17	396428,08	1386055,61
18	396430,15	1386055,94
19	396427,57	1386044,74
20	396424,68	1386032,12
21	396414,41	1386032,30
22	396390,69	1386032,40
23	396414,14	1386031,69
24	396410,90	1386012,33
25	396411,32	1386011,66
26	396420,04	1386011,94
27	396415,48	1385992,11
28	396410,95	1385972,38
29	396409,31	1385972,37
30	396408,02	1385972,42
31	396405,80	1385972,50
32	396405,54	1385971,96
33	396402,60	1385952,08
34	396400,13	1385935,59
35	396399,78	1385933,15
36	396399,73	1385932,75
37	396399,72	1385932,62
38	396397,20	1385913,01
39	396397,13	1385912,76
40	396396,98	1385912,75
1	396391,34	1385892,87

O52		
63:01:0259008:1488		
Площадь: 11702 м ²		
Обозначение характерных точек границ	Координаты, м	
	X	Y
1	396355,12	1385888,85
2	396326,20	1385887,74
3	396326,17	1385896,04
4	396328,03	1385908,85
5	396314,85	1385909,56
6	396297,21	1385910,03
7	396299,60	1385928,70
8	396300,64	1385928,71
9	396302,37	1385948,75
10	396304,57	1385968,01
11	396305,03	1385968,03
12	396308,48	1385988,52
13	396311,00	1385988,58
14	396313,39	1386009,66
15	396310,54	1386009,58
16	396312,78	1386029,16
17	396315,99	1386045,09
18	396319,01	1386057,29
19	396324,24	1386058,54
20	396326,36	1386084,90
21	396330,67	1386107,12
22	396356,63	1386100,78
23	396383,98	1386090,33
24	396384,37	1386089,90
25	396380,51	1386066,99

O52		
63:01:0259008:1488		
Площадь: 11702 м ²		
Обозначение характерных точек границ	Координаты, м	
	X	Y
26	396356,48	1386067,72
27	396356,30	1386065,22
28	396379,99	1386066,86
29	396378,40	1386055,89
30	396370,05	1386054,47
31	396373,26	1386034,03
32	396343,71	1386029,84
33	396342,32	1386029,64
34	396343,93	1386029,08
35	396375,10	1386033,59
36	396375,16	1386031,99
37	396372,88	1386012,30
38	396371,04	1386012,10
39	396367,66	1385990,88
40	396370,42	1385990,96
41	396366,85	1385970,41
42	396364,78	1385958,55
43	396363,00	1385951,04
44	396361,39	1385930,99
45	396331,11	1385929,95
46	396329,73	1385929,88
47	396329,60	1385928,10
48	396329,07	1385921,39
49	396328,26	1385910,85
50	396330,87	1385927,93
51	396360,89	1385927,31
52	396357,99	1385906,67
1	396355,12	1385888,85

O57		
63:01:0259008:1489		
Площадь: 15376 м ²		
Обозначение характерных точек границ	Координаты, м	
	X	Y
1	396440,66	1386102,28
2	396436,18	1386082,40
3	396422,30	1386086,68
4	396393,89	1386095,54
5	396396,81	1386116,86
6	396400,56	1386137,80
7	396404,32	1386157,56
8	396407,44	1386177,81
9	396408,01	1386187,56
10	396409,59	1386197,82
11	396413,14	1386216,94
12	396441,88	1386209,91
13	396444,98	1386229,47
14	396415,78	1386237,49
15	396418,74	1386257,13
16	396421,78	1386277,29
17	396424,70	1386296,91
18	396427,65	1386316,62
19	396430,47	1386337,07
20	396433,79	1386356,99
21	396432,19	1386357,38
22	396435,30	1386376,38
23	396437,60	1386375,79
24	396437,99	1386375,69
25	396438,29	1386381,54
26	396440,54	1386395,28
27	396441,92	1386394,96
28	396443,97	1386414,32
29	396442,49	1386414,54
30	396445,09	1386433,66
31	396476,31	1386428,27
32	396473,56	1386409,40
33	396472,93	1386407,70
34	396501,24	1386402,29
35	396503,63	1386398,10
36	396502,99	1386395,68
37	396501,76	1386389,01
38	396500,38	1386383,12

O57		
63:01:0259008:1489		
Площадь: 15376 м ²		
Обозначение характерных точек границ	Координаты, м	
	X	Y
39	396497,46	1386383,68
40	396493,54	1386362,13
41	396495,66	1386361,64
42	396490,17	1386342,89
43	396484,60	1386323,78
44	396478,79	1386303,92
45	396473,06	1386284,28
46	396467,66	1386265,79
47	396465,63	1386258,84
48	396462,74	1386246,10
49	396458,28	1386226,37
50	396453,88	1386206,95
51	396449,50	1386187,58
52	396445,09	1386168,14
53	396440,49	1386147,78
54	396436,21	1386128,88
55	396431,35	1386107,44
56	396426,09	1386108,68
57	396431,13	1386106,48
1	396440,66	1386102,28
58	396428,70	1386130,68
59	396432,28	1386149,83
60	396431,51	1386150,20
58	396428,70	1386130,68

O58		
63:01:0259008:1490		
Площадь: 10548 м ²		
Обозначение характерных точек границ	Координаты, м	
	X	Y
1	396388,51	1386118,83
2	396359,64	1386129,00
3	396356,88	1386108,60
4	396330,57	1386116,97
5	396335,83	1386143,39
6	396360,14	1386132,69
7	396362,70	1386148,82
8	396363,12	1386148,68
9	396363,59	1386151,94
10	396336,73	1386162,78
11	396341,09	1386182,03
12	396345,65	1386202,15
13	396346,13	1386204,30
14	396350,96	1386220,21
15	396356,92	1386239,86
16	396362,14	1386257,12
17	396367,61	1386275,14
18	396380,71	1386269,46
19	396381,61	1386275,51
20	396383,60	1386286,19
21	396383,77	1386289,17
22	396383,13	1386289,38
23	396380,30	1386269,88
24	396367,66	1386275,28
25	396373,29	1386293,88
26	396378,41	1386310,74
27	396384,18	1386329,79
28	396390,02	1386349,08
29	396395,49	1386367,11
30	396396,06	1386369,02
31	396396,25	1386368,95
32	396392,88	1386347,94
33	396415,48	1386341,24
34	396421,81	1386339,36
35	396418,77	1386319,60
36	396418,40	1386319,70
37	396415,41	1386299,90
38	396415,83	1386299,77
39	396413,16	1386280,39
40	396412,63	1386280,53
41	396409,17	1386260,24
42	396406,05	1386240,29

O58		
63:01:0259008:1490		
Площадь: 10548 м ²		
Обозначение характерных точек границ	Координаты, м	
	X	Y
43	396407,55	1386239,73
44	396404,50	1386220,39
45	396403,19	1386220,80
46	396400,04	1386200,67
47	396400,72	1386200,45
48	396397,69	1386180,43
49	396395,78	1386181,07
50	396393,37	1386159,72
51	396395,50	1386159,03
52	396391,75	1386146,02
53	396389,40	1386139,18
54	396391,48	1386138,52
1	396388,51	1386118,83

O59		
63:01:0259008:1272		
Площадь: 1555 м ²		
Обозначение характерных точек границ	Координаты, м	
	X	Y
1	396425,00	1386359,40
2	396410,33	1386363,80
3	396396,25	1386368,95
4	396396,48	1386370,36
5	396401,70	1386387,57
6	396407,33	1386406,13
7	396413,08	1386425,09
8	396426,55	1386420,93
9	396434,29	1386418,54
10	396431,12	1386398,86
11	396427,74	1386379,17
12	396428,13	1386379,09
13	396427,36	1386372,62
1	396425,00	1386359,40

O60		
63:01:0259007:1579		
Площадь: 2403 м ²		
Обозначение характерных точек границ	Координаты, м	
	X	Y
1	396512,65	1386414,04
2	396495,91	1386436,38
3	396496,56	1386439,97
4	396496,72	1386440,23
5	396499,51	1386444,43
6	396501,18	1386449,40
7	396501,64	1386457,71
8	396502,37	1386474,59
9	396486,38	1386474,21
10	396470,76	1386474,29
11	396471,35	1386493,31
12	396502,65	1386493,54
13	396502,74	1386498,76
14	396511,99	1386498,70
15	396514,33	1386498,75
16	396530,43	1386498,61
17	396530,58	1386477,31
18	396523,32	1386477,24
19	396523,12	1386450,24
20	396525,64	1386450,87
21	396526,60	1386451,49
1	396512,65	1386414,04

O61		
63:01:0259007:1580		
Площадь: 402 м ²		
Обозначение характерных точек границ	Координаты, м	
	X	Y
1	396463,84	1386518,18
2	396446,35	1386518,77
3	396453,69	1386538,48
4	396460,77	1386557,49
5	396463,78	1386565,57

О61		
63:01:0259007:1580		
Площадь: 402 м ²		
Обозначение характерных точек границ	Координаты, м	
	X	Y
6	396463,65	1386557,45
7	396462,52	1386538,49
8	396464,11	1386538,48
9	396463,98	1386530,19
10	396463,79	1386526,20
1	396463,84	1386518,18

О63		
63:01:0259007:1364		
Площадь: 966 м ²		
Обозначение характерных точек границ	Координаты, м	
	X	Y
1	396547,74	1386508,22
2	396541,68	1386508,28
3	396541,95	1386527,77
4	396542,45	1386527,76
5	396543,21	1386547,62
6	396542,80	1386547,62
7	396542,66	1386567,62
8	396569,74	1386567,29
9	396562,31	1386547,35
10	396554,88	1386527,43
1	396547,74	1386508,22

О64		
63:01:0259007:1365		
Площадь: 2220 м ²		
Обозначение характерных точек границ	Координаты, м	
	X	Y
1	396577,22	1386587,39
2	396572,83	1386587,48
3	396572,83	1386587,27
4	396543,23	1386587,73
5	396543,31	1386607,93
6	396572,60	1386607,82
7	396573,60	1386607,80
8	396573,07	1386627,64
9	396543,45	1386627,69
10	396543,46	1386648,47
11	396572,88	1386647,52
12	396572,88	1386648,52
13	396603,09	1386648,28
14	396603,10	1386647,57
15	396593,75	1386627,34
16	396585,28	1386609,00
17	396584,93	1386608,07
1	396577,22	1386587,39

О65		
63:01:0259007:1368		
Площадь: 1481 м ²		
Обозначение характерных точек границ	Координаты, м	
	X	Y
1	396603,01	1386668,25
2	396572,67	1386668,06
3	396572,64	1386677,23
4	396572,87	1386687,51
5	396572,82	1386712,91
6	396572,58	1386717,80
7	396603,23	1386715,38
8	396603,48	1386695,71
9	396603,48	1386690,71
10	396603,52	1386687,96
11	396603,61	1386681,01
12	396603,41	1386681,02
1	396603,01	1386668,25

O66		
63:01:0259007:1363		
Площадь: 690 м ²		
Обозначение характерных точек границ	Координаты, м	
	X	Y
1	396619,86	1386683,88
2	396612,35	1386667,60
3	396611,96	1386667,60
4	396611,66	1386688,36
5	396612,19	1386721,49
6	396637,01	1386721,02
7	396621,93	1386688,35
8	396620,20	1386684,62
9	396619,81	1386684,60
1	396619,86	1386683,88

O5		
63:17:0000000:7226		
Площадь: 41026 м ²		
Обозначение характерных точек границ	Координаты, м	
	X	Y
1	396678,06	1386917,53
2	396667,20	1386911,18
3	396665,69	1386910,29
4	396654,44	1386906,30
5	396620,65	1386894,24
6	396615,03	1386891,91
7	396612,29	1386890,78
8	396628,78	1386919,22
9	396636,21	1386932,03
10	396645,32	1386935,75
11	396645,54	1386935,81
12	396646,13	1386935,82
13	396642,25	1386930,34
14	396642,85	1386930,48
15	396664,08	1386932,54
16	396667,70	1386932,08
17	396672,37	1386931,51
18	396678,07	1386926,33
1	396678,06	1386917,53
19	399636,27	1391716,00
20	399580,40	1391721,83
21	399478,97	1391733,80
22	399469,30	1391735,21
23	399484,55	1391741,90
24	399496,70	1391747,23
25	399516,99	1391756,13
26	399517,09	1391756,32
27	399654,84	1391738,92
19	399636,27	1391716,00
28	400500,38	1392527,10
29	400472,27	1392544,52
30	400435,23	1392548,43
31	400429,76	1392550,45
32	400420,43	1392553,89
33	400422,45	1392555,27
34	400435,69	1392550,40
35	400472,95	1392546,46
36	400496,29	1392531,94
37	400500,11	1392529,60
28	400500,38	1392527,10
38	397663,68	1388935,58
39	397661,63	1388936,66
40	397641,02	1388946,38
41	397614,63	1388958,04
42	397599,99	1388964,21
43	397602,08	1388969,87
44	397610,82	1388993,55
45	397613,09	1388997,95
46	397633,05	1388989,28
47	397660,46	1388977,40
48	397680,11	1388968,54
38	397663,68	1388935,58
49	397867,85	1389606,42
50	397863,27	1389608,43
51	397861,43	1389609,24
52	397860,43	1389609,65

05		
63:17:0000000:7226		
Площадь: 41026 м ²		
Обозначение характерных точек границ	Координаты, м	
	X	Y
53	397858,64	1389610,37
54	397859,38	1389612,70
55	397849,71	1389616,81
56	397848,89	1389614,75
57	397834,99	1389620,86
58	397841,15	1389622,33
59	397859,60	1389626,73
60	397883,74	1389647,33
61	397887,91	1389650,88
62	397888,11	1389650,66
63	397888,84	1389649,81
64	397892,48	1389645,68
49	397867,85	1389606,42
65	397817,17	1389511,33
66	397794,02	1389520,97
67	397804,70	1389548,73
68	397805,19	1389548,73
69	397805,19	1389550,01
70	397821,32	1389591,90
71	397835,81	1389585,55
72	397846,69	1389580,76
73	397847,84	1389580,26
74	397846,28	1389579,35
75	397845,94	1389578,19
76	397844,99	1389578,60
77	397845,15	1389549,41
78	397839,75	1389551,21
79	397839,34	1389550,48
80	397836,36	1389545,23
81	397823,54	1389522,59
65	397817,17	1389511,33
82	399099,47	1390961,71
83	399102,99	1390991,06
84	399106,02	1391022,29
85	399082,43	1391025,43
86	399060,29	1391028,10
87	399035,80	1391032,11
88	399011,32	1391036,72
89	399011,33	1391036,83
90	398995,22	1391039,24
91	398986,61	1391040,52
92	398983,49	1391041,02
93	398985,89	1391044,40
94	398997,75	1391042,58
95	399011,13	1391040,52
96	399011,37	1391042,29
97	399036,31	1391037,78
98	399036,11	1391036,25
99	399059,22	1391032,83
100	399059,48	1391034,45
101	399085,86	1391032,32
102	399085,61	1391030,46
103	399112,13	1391027,34
104	399116,46	1391053,90
105	399089,39	1391058,68
106	399089,57	1391060,06
107	399114,43	1391055,67
108	399117,99	1391085,49
109	399093,91	1391090,09
110	399093,87	1391089,79
111	399069,28	1391092,81
112	399069,33	1391093,11
113	399044,10	1391096,78
114	399043,11	1391096,91
115	399039,28	1391097,41
116	399024,80	1391099,26
117	399050,56	1391135,61
118	399049,97	1391131,55
119	399045,35	1391102,61
120	399045,26	1391102,04
121	399070,11	1391098,68
122	399095,37	1391095,89

05		
63:17:0000000:7226		
Площадь: 41026 м ²		
Обозначение характерных точек границ	Координаты, м	
	X	Y
123	399119,25	1391091,84
124	399123,18	1391120,39
125	399129,08	1391150,60
126	399103,96	1391154,09
127	399084,16	1391156,65
128	399078,78	1391157,34
129	399078,82	1391157,57
130	399067,30	1391159,22
131	399080,58	1391177,95
132	399079,06	1391164,82
133	399089,37	1391163,52
134	399105,01	1391161,55
135	399104,90	1391160,66
136	399116,86	1391159,29
137	399129,50	1391157,85
138	399134,12	1391187,13
139	399138,28	1391216,13
140	399129,90	1391217,02
141	399112,85	1391218,83
142	399108,42	1391190,09
143	399090,67	1391192,17
144	399114,69	1391226,04
145	399134,65	1391223,28
146	399139,21	1391222,66
147	399140,78	1391231,38
148	399144,21	1391250,44
149	399133,28	1391252,26
150	399134,57	1391254,07
151	399144,14	1391252,82
152	399146,34	1391270,68
153	399155,86	1391284,11
154	399150,67	1391252,96
155	399149,06	1391242,30
156	399144,05	1391209,34
157	399139,37	1391166,04
158	399131,74	1391118,18
159	399126,88	1391084,73
160	399124,74	1391062,59
161	399123,37	1391044,76
162	399119,84	1391020,83
163	399117,65	1391007,84
164	399116,14	1390998,85
165	399114,34	1390982,34
166	399111,53	1390978,42
82	399099,47	1390961,71
167	400439,45	1392430,81
168	400436,55	1392434,19
169	400434,21	1392446,32
170	400436,28	1392460,42
171	400432,41	1392476,31
172	400430,25	1392479,01
173	400417,44	1392480,57
174	400395,47	1392487,15
175	400379,86	1392491,84
176	400373,46	1392492,74
177	400373,16	1392492,79
178	400403,09	1392523,20
179	400446,71	1392513,89
180	400447,13	1392513,56
181	400464,69	1392500,03
182	400460,27	1392485,66
183	400458,53	1392480,00
184	400433,60	1392484,43
185	400437,92	1392479,03
186	400442,39	1392460,71
187	400440,29	1392446,45
188	400442,15	1392436,90
189	400445,63	1392432,83
190	400444,95	1392432,61
191	400440,41	1392431,12
167	400439,45	1392430,81
192	396727,52	1386988,25

05		
63:17:0000000:7226		
Площадь: 41026 м ²		
Обозначение характерных точек границ	Координаты, м	
	X	Y
193	396725,37	1386952,91
194	396718,46	1386937,87
195	396716,31	1386933,20
196	396709,97	1386910,77
197	396703,86	1386889,10
198	396703,27	1386881,68
199	396701,79	1386862,78
200	396701,97	1386851,86
201	396699,51	1386846,84
202	396696,17	1386840,04
203	396695,78	1386862,97
204	396697,50	1386884,60
205	396697,92	1386890,16
206	396699,35	1386895,21
207	396710,67	1386935,27
208	396711,77	1386937,68
209	396719,46	1386954,38
210	396721,50	1386988,28
211	396721,10	1386995,96
212	396718,89	1387037,97
213	396717,80	1387069,26
214	396717,70	1387072,62
215	396723,34	1387082,38
216	396723,39	1387081,13
217	396724,88	1387038,24
218	396727,10	1386996,13
192	396727,52	1386988,25
219	399015,34	1391071,42
220	399006,07	1391072,87
221	399017,68	1391089,24
219	399015,34	1391071,42
222	399363,32	1391337,10
223	399317,10	1391336,58
224	399240,77	1391337,33
225	399214,80	1391336,39
226	399219,15	1391342,46
227	399238,05	1391368,74
228	399239,55	1391368,51
229	399266,23	1391365,89
230	399293,65	1391362,08
231	399327,63	1391358,77
232	399362,04	1391356,38
233	399377,51	1391356,49
222	399363,32	1391337,10
234	397274,47	1387819,15
235	397266,87	1387800,51
236	397251,32	1387791,29
237	397218,21	1387771,64
238	397191,90	1387753,66
239	397172,35	1387741,21
240	397161,23	1387736,04
241	397151,83	1387734,25
242	397138,81	1387732,74
243	397122,80	1387729,11
244	397113,87	1387726,09
245	397116,29	1387730,93
246	397118,04	1387734,10
247	397119,56	1387734,80
248	397207,31	1387781,26
234	397274,47	1387819,15
249	397326,91	1387952,47
250	397318,86	1387931,51
251	397176,79	1387854,49
252	397185,33	1387879,00
253	397250,78	1387911,16
254	397317,92	1387948,99
249	397326,91	1387952,47
255	398980,19	1390809,51
256	398961,91	1390817,77
257	398956,21	1390818,64
258	398931,49	1390822,29
259	398931,51	1390822,41

05		
63:17:0000000:7226		
Площадь: 41026 м ²		
Обозначение характерных точек границ	Координаты, м	
	X	Y
260	398956,23	1390818,79
261	398956,70	1390822,17
262	398959,52	1390842,64
263	398934,90	1390846,04
264	398914,09	1390848,90
265	398910,63	1390849,38
266	398908,11	1390828,71
267	398907,75	1390825,75
268	398884,50	1390829,09
269	398883,01	1390829,34
270	398883,34	1390832,04
271	398883,40	1390832,59
272	398885,82	1390852,41
273	398873,41	1390853,92
274	398868,64	1390854,50
275	398861,00	1390855,43
276	398859,25	1390841,05
277	398858,44	1390834,50
278	398855,18	1390835,42
279	398841,35	1390840,00
280	398842,10	1390841,59
281	398857,34	1390863,10
282	398861,41	1390862,60
283	398882,12	1390859,75
284	398882,38	1390862,22
285	398883,97	1390877,31
286	398884,93	1390886,35
287	398879,76	1390886,82
288	398874,51	1390887,32
289	398884,01	1390900,71
290	398889,79	1390900,06
291	398893,83	1390899,60
292	398916,44	1390897,03
293	398914,99	1390885,12
294	398911,36	1390855,34
295	398935,76	1390851,97
296	398940,03	1390881,67
297	398944,20	1390910,68
298	398918,54	1390914,21
299	398918,62	1390914,90
300	398902,69	1390917,09
301	398896,25	1390917,98
302	398900,16	1390923,49
303	398906,84	1390922,57
304	398920,37	1390920,71
305	398922,26	1390942,92
306	398922,76	1390948,85
307	398918,43	1390949,27
308	398923,72	1390956,73
309	398923,06	1390951,28
310	398927,88	1390950,35
311	398947,61	1390946,55
312	398971,77	1390944,36
313	398975,91	1390973,27
314	398951,17	1390977,91
315	398951,06	1390976,97
316	398948,38	1390977,40
317	398939,41	1390978,85
318	398943,34	1390984,39
319	398951,27	1390983,41
320	398953,96	1390999,36
321	398964,35	1391014,02
322	398974,80	1391012,28
323	398981,73	1391011,12
324	398982,95	1391010,85
325	398977,75	1390980,45
326	399001,58	1390975,81
327	399026,37	1390972,61
328	399051,17	1390969,41
329	399076,03	1390966,20
330	399075,60	1390962,57
331	399075,79	1390962,55

O5		
63:17:0000000:7226		
Площадь: 41026 м ²		
Обозначение характерных точек границ	Координаты, м	
	X	Y
332	399075,77	1390962,38
333	399098,13	1390959,86
334	399096,11	1390957,07
335	399076,53	1390959,76
336	399051,76	1390963,16
337	399026,00	1390966,69
338	399001,23	1390970,09
339	398998,79	1390942,71
340	399024,51	1390940,79
341	399023,91	1390937,28
342	398998,29	1390939,19
343	398972,18	1390942,50
344	398968,69	1390914,06
345	398994,17	1390910,54
346	399018,80	1390907,15
347	399019,36	1390910,43
348	399044,38	1390906,98
349	399044,28	1390906,33
350	399058,09	1390904,42
351	399032,46	1390868,93
352	399022,93	1390870,25
353	399014,33	1390871,43
354	399016,43	1390886,06
355	399018,60	1390901,13
356	398993,83	1390904,54
357	398969,06	1390907,95
358	398964,79	1390878,25
359	398960,52	1390848,56
360	398985,70	1390845,14
361	399010,06	1390841,74
362	399012,56	1390841,39
363	399008,58	1390835,89
364	398984,29	1390839,23
365	398981,47	1390818,84
255	398980,19	1390809,51
366	399072,87	1390924,89
367	399073,87	1390931,21
368	399077,00	1390930,60
366	399072,87	1390924,89
369	400562,20	1392491,14
370	400551,41	1392495,33
371	400554,47	1392496,35
372	400565,77	1392500,10
373	400563,92	1392504,01
374	400566,33	1392505,52
375	400572,15	1392505,53
376	400574,11	1392505,38
377	400593,64	1392503,91
378	400578,75	1392495,57
369	400562,20	1392491,14

O11		
63:17:0303005:2820		
Площадь: 15789 м ²		
Обозначение характерных точек границ	Координаты, м	
	X	Y
1	398908,45	1390697,25
2	398855,32	1390623,71
3	398843,11	1390637,06
4	398778,23	1390678,77
5	398781,67	1390689,25
6	398797,54	1390721,16
7	398776,39	1390736,95
8	398788,09	1390760,24
9	398788,94	1390762,18
10	398793,99	1390773,76
11	398797,30	1390778,42
12	398805,57	1390775,24
13	398796,88	1390754,42
14	398796,05	1390752,43
15	398795,09	1390750,12
16	398800,28	1390748,28

O11		
63:17:0303005:2820		
Площадь: 15789 м ²		
Обозначение характерных точек границ	Координаты, м	
	X	Y
17	398804,74	1390746,71
18	398809,28	1390745,11
19	398809,50	1390745,64
20	398823,92	1390740,33
21	398833,66	1390763,81
22	398842,00	1390787,31
23	398846,35	1390805,81
24	398828,31	1390813,44
25	398829,48	1390816,74
26	398827,33	1390817,62
27	398825,59	1390818,33
28	398842,10	1390841,60
29	398841,35	1390840,00
30	398855,18	1390835,42
31	398858,44	1390834,50
32	398867,97	1390831,82
33	398883,01	1390829,34
34	398884,50	1390829,09
35	398907,75	1390825,75
36	398917,84	1390824,30
37	398931,49	1390822,29
38	398956,21	1390818,64
39	398961,91	1390817,77
40	398980,19	1390809,51
41	398988,68	1390808,33
42	398953,04	1390758,98
43	398955,88	1390771,54
44	398960,04	1390790,07
45	398940,04	1390793,49
46	398939,95	1390793,16
47	398934,85	1390774,03
48	398929,55	1390754,17
49	398931,22	1390753,96
50	398925,67	1390733,17
51	398926,49	1390733,07
52	398922,50	1390716,71
53	398909,91	1390699,27
1	398908,45	1390697,25
54	398866,81	1390720,13
55	398872,56	1390740,16
56	398871,37	1390740,40
57	398877,82	1390762,13
58	398879,02	1390762,01
59	398885,28	1390780,33
60	398882,12	1390780,77
61	398888,77	1390802,85
62	398871,49	1390805,44
63	398853,32	1390808,11
64	398851,78	1390808,34
65	398847,11	1390785,32
66	398840,19	1390767,05
67	398833,69	1390747,86
68	398853,23	1390744,07
69	398847,66	1390725,12
54	398866,81	1390720,13
70	398914,74	1390716,33
71	398919,34	1390732,74
72	398916,05	1390733,05
73	398921,66	1390754,64
74	398923,54	1390754,38
75	398924,93	1390754,19
76	398930,11	1390774,64
77	398935,09	1390794,32
78	398934,09	1390794,48
79	398914,83	1390797,69
80	398896,35	1390799,99
81	398890,63	1390779,36
82	398884,50	1390760,39
83	398887,61	1390759,79
84	398880,38	1390737,51
85	398877,30	1390737,99
86	398870,76	1390718,49

O11		
63:17:0303005:2820		
Площадь: 15789 м ²		
Обозначение характерных точек границ	Координаты, м	
	X	Y
87	398893,12	1390718,05
88	398892,18	1390714,82
89	398906,64	1390715,79
70	398914,74	1390716,33

O86		
63:17:0303005:3044		
Площадь: 3251 м ²		
Обозначение характерных точек границ	Координаты, м	
	X	Y
1	398914,74	1390716,33
2	398906,64	1390715,79
3	398892,18	1390714,82
4	398893,12	1390718,05
5	398870,76	1390718,49
6	398877,30	1390737,99
7	398880,38	1390737,51
8	398887,61	1390759,79
9	398884,50	1390760,39
10	398890,63	1390779,36
11	398896,35	1390799,99
12	398914,83	1390797,69
13	398934,09	1390794,48
14	398935,09	1390794,32
15	398930,11	1390774,64
16	398924,93	1390754,19
17	398923,54	1390754,38
18	398921,66	1390754,64
19	398916,05	1390733,05
20	398919,34	1390732,74
1	398914,74	1390716,33

O87		
63:17:0303005:3041		
Площадь: 2788 м ²		
Обозначение характерных точек границ	Координаты, м	
	X	Y
1	398866,81	1390720,13
2	398847,66	1390725,12
3	398853,23	1390744,07
4	398833,69	1390747,86
5	398840,19	1390767,05
6	398847,11	1390785,32
7	398851,78	1390808,34
8	398853,32	1390808,11
9	398871,49	1390805,44
10	398888,77	1390802,85
11	398882,12	1390780,77
12	398885,28	1390780,33
13	398879,02	1390762,01
14	398877,82	1390762,13
15	398871,37	1390740,40
16	398872,56	1390740,16
1	398866,81	1390720,13

O88		
63:17:0303005:3035		
Площадь: 2242 м ²		
Обозначение характерных точек границ	Координаты, м	
	X	Y
1	398823,92	1390740,33
2	398809,50	1390745,64
3	398809,28	1390745,11
4	398795,09	1390750,12
5	398805,57	1390775,24
6	398797,30	1390778,42
7	398825,59	1390818,33
8	398829,48	1390816,74
9	398828,31	1390813,44
10	398846,35	1390805,81
11	398842,00	1390787,31
12	398833,66	1390763,81

O88		
63:17:0303005:3035		
Площадь: 2242 м ²		
Обозначение характерных точек границ	Координаты, м	
	X	Y
1	398823,92	1390740,33

O89		
63:17:0303005:2819		
Площадь: 1177 м ²		
Обозначение характерных точек границ	Координаты, м	
	X	Y
1	398956,23	1390818,79
2	398931,51	1390822,41
3	398931,49	1390822,29
4	398917,84	1390824,30
5	398907,75	1390825,75
6	398908,11	1390828,71
7	398910,63	1390849,38
8	398914,09	1390848,90
9	398934,90	1390846,04
10	398959,52	1390842,64
11	398956,70	1390822,17
1	398956,23	1390818,79

O90		
63:17:0303005:2822		
Площадь: 3312 м ²		
Обозначение характерных точек границ	Координаты, м	
	X	Y
1	399012,56	1390841,39
2	399010,06	1390841,74
3	398985,70	1390845,14
4	398960,52	1390848,56
5	398964,79	1390878,25
6	398969,06	1390907,95
7	398993,83	1390904,54
8	399018,60	1390901,13
9	399016,43	1390886,06
10	399014,33	1390871,43
11	399022,93	1390870,25
12	399032,46	1390868,93
1	399012,56	1390841,39

O91		
63:17:0303005:2821		
Площадь: 2004 м ²		
Обозначение характерных точек границ	Координаты, м	
	X	Y
1	398935,76	1390851,97
2	398911,36	1390855,34
3	398914,99	1390885,12
4	398916,44	1390897,03
5	398893,83	1390899,60
6	398889,79	1390900,06
7	398884,01	1390900,71
8	398896,25	1390917,98
9	398902,69	1390917,09
10	398918,62	1390914,90
11	398918,54	1390914,21
12	398944,20	1390910,68
13	398940,03	1390881,67
1	398935,76	1390851,97

O92		
63:17:0303005:3040		
Площадь: 5258 м ²		
Обозначение характерных точек границ	Координаты, м	
	X	Y
1	399072,87	1390924,89
2	399058,09	1390904,42
3	399044,28	1390906,33
4	399044,38	1390906,98
5	399019,36	1390910,43
6	399018,80	1390907,15
7	398994,17	1390910,54
8	398968,69	1390914,06

O92		
63:17:0303005:3040		
Площадь: 5258 м ²		
Обозначение характерных точек границ	Координаты, м	
	X	Y
9	398972,18	1390942,50
10	398998,29	1390939,19
11	399023,91	1390937,28
12	399024,51	1390940,79
13	398998,79	1390942,71
14	399001,23	1390970,09
15	399026,00	1390966,69
16	399051,76	1390963,16
17	399076,53	1390959,76
18	399096,11	1390957,07
19	399077,00	1390930,60
20	399073,87	1390931,21
1	399072,87	1390924,89

O93		
63:17:0303005:3038		
Площадь: 1343 м ²		
Обозначение характерных точек границ	Координаты, м	
	X	Y
1	398971,77	1390944,36
2	398947,61	1390946,55
3	398927,88	1390950,35
4	398923,06	1390951,28
5	398923,72	1390956,73
6	398939,41	1390978,85
7	398948,38	1390977,40
8	398951,06	1390976,97
9	398951,17	1390977,91
10	398975,91	1390973,27
1	398971,77	1390944,36

O110		
63:17:0303005:3045		
Площадь: 7746 м ²		
Обозначение характерных точек границ	Координаты, м	
	X	Y
1	399099,47	1390961,71
2	399098,13	1390959,86
3	399075,77	1390962,38
4	399075,79	1390962,55
5	399075,60	1390962,57
6	399076,03	1390966,20
7	399051,17	1390969,41
8	399026,37	1390972,61
9	399001,58	1390975,81
10	398977,75	1390980,45
11	398982,95	1391010,85
12	398981,73	1391011,12
13	398974,80	1391012,28
14	398964,35	1391014,02
15	398983,49	1391041,02
16	398986,61	1391040,52
17	399011,33	1391036,83
18	399011,32	1391036,72
19	399035,80	1391032,11
20	399060,29	1391028,10
21	399082,43	1391025,43
22	399106,02	1391022,29
23	399102,99	1390991,06
1	399099,47	1390961,71

O95		
63:17:0303005:3037		
Площадь: 6485 м ²		
Обозначение характерных точек границ	Координаты, м	
	X	Y
1	399112,13	1391027,34
2	399085,61	1391030,46
3	399085,86	1391032,32
4	399059,48	1391034,45
5	399059,22	1391032,83
6	399036,11	1391036,25

O95		
63:17:0303005:3037		
Площадь: 6485 м ²		
Обозначение характерных точек границ	Координаты, м	
	X	Y
7	399036,31	1391037,78
8	399011,37	1391042,29
9	399011,13	1391040,52
10	398997,75	1391042,58
11	398985,89	1391044,40
12	399006,07	1391072,87
13	399015,34	1391071,42
14	399017,68	1391089,24
15	399024,80	1391099,26
16	399039,28	1391097,41
17	399043,11	1391096,91
18	399044,10	1391096,78
19	399069,33	1391093,11
20	399069,28	1391092,81
21	399093,87	1391089,79
22	399093,91	1391090,09
23	399117,99	1391085,49
24	399114,43	1391055,67
25	399089,57	1391060,06
26	399089,39	1391058,68
27	399116,46	1391053,90
1	399112,13	1391027,34

O96		
63:17:0303005:3043		
Площадь: 4254 м ²		
Обозначение характерных точек границ	Координаты, м	
	X	Y
1	399119,25	1391091,84
2	399095,37	1391095,89
3	399070,11	1391098,68
4	399045,26	1391102,04
5	399045,35	1391102,61
6	399049,97	1391131,55
7	399050,56	1391135,61
8	399067,30	1391159,22
9	399078,82	1391157,57
10	399078,78	1391157,34
11	399084,16	1391156,65
12	399103,96	1391154,09
13	399129,08	1391150,60
14	399123,18	1391120,39
1	399119,25	1391091,84

O97		
63:17:0303005:3036		
Площадь: 2186 м ²		
Обозначение характерных точек границ	Координаты, м	
	X	Y
1	399129,50	1391157,85
2	399116,86	1391159,29
3	399104,90	1391160,66
4	399105,01	1391161,55
5	399089,37	1391163,52
6	399079,06	1391164,82
7	399080,58	1391177,95
8	399090,67	1391192,17
9	399108,42	1391190,09
10	399112,85	1391218,83
11	399129,90	1391217,02
12	399138,28	1391216,13
13	399134,12	1391187,13
1	399129,50	1391157,85

O6		
63:17:0301014:153		
Площадь: 4727 м ²		
Обозначение характерных точек границ	Координаты, м	
	X	Y
1	397764,22	1389616,96
2	397821,32	1389591,90
3	397805,19	1389550,01

Об		
63:17:0301014:153		
Площадь: 4727 м ²		
Обозначение характерных точек границ	Координаты, м	
	X	Y
4	397805,19	1389550,73
5	397803,19	1389550,73
6	397803,19	1389548,73
7	397804,70	1389548,73
8	397794,02	1389520,97
9	397817,17	1389511,33
10	397737,96	1389371,54
11	397742,64	1389390,33
12	397758,22	1389447,92
13	397761,41	1389458,29
14	397764,79	1389468,00
15	397768,85	1389478,46
16	397773,03	1389488,12
17	397777,66	1389497,82
18	397806,62	1389561,38
19	397806,83	1389563,80
20	397806,56	1389566,26
21	397805,78	1389568,66
22	397804,60	1389570,78
23	397717,06	1389637,65
1	397764,22	1389616,96

Об.1		
63:17:0301014:153:3У1		
Площадь: 88395 м ²		
Обозначение характерных точек границ	Координаты, м	
	X	Y
1	397022,82	1389947,43
2	397030,95	1389943,92
3	397076,41	1389923,66
4	397115,34	1389906,39
5	397157,60	1389888,39
6	397169,49	1389883,06
7	397169,38	1389883,15
8	397188,28	1389874,65
9	397188,70	1389874,31
10	397196,90	1389867,40
11	397207,05	1389858,86
12	397212,08	1389854,63
13	397233,04	1389845,79
14	397234,26	1389847,09
15	397234,56	1389847,41
16	397237,50	1389850,51
17	397239,22	1389852,32
18	397245,52	1389849,58
19	397279,52	1389834,20
20	397300,62	1389825,45
21	397300,44	1389825,02
22	397274,28	1389836,29
23	397268,39	1389838,91
24	397266,93	1389838,25
25	397266,80	1389838,20
26	397265,23	1389837,44
27	397263,69	1389836,63
28	397262,89	1389836,17
29	397317,79	1389812,17
30	397369,93	1389789,37
31	397379,32	1389785,27
32	397415,92	1389769,31
33	397577,00	1389699,07
34	397593,35	1389691,94
35	397717,06	1389637,65
36	397804,60	1389570,78
37	397805,78	1389568,66
38	397806,56	1389566,26
39	397806,83	1389563,80
40	397806,62	1389561,38
41	397777,66	1389497,82
42	397773,03	1389488,12
43	397768,85	1389478,46
44	397764,79	1389468,00
45	397761,41	1389458,29

Об.1		
63:17:0301014:153:3У1		
Площадь: 88395 м ²		
Обозначение характерных точек границ	Координаты, м	
	X	Y
46	397758,22	1389447,92
47	397742,64	1389390,33
48	397737,96	1389371,54
49	397696,36	1389298,11
50	397695,46	1389302,27
51	397693,12	1389303,66
52	397691,75	1389309,44
53	397693,32	1389312,18
54	397690,29	1389326,12
55	397683,78	1389348,39
56	397679,76	1389362,45
57	397677,98	1389377,91
58	397676,85	1389395,78
59	397676,26	1389400,28
60	397676,33	1389407,12
61	397676,58	1389413,96
62	397677,00	1389420,80
63	397677,84	1389425,82
64	397678,59	1389430,89
65	397674,76	1389441,44
66	397675,20	1389444,91
67	397675,85	1389453,60
68	397676,11	1389457,07
69	397676,26	1389460,54
70	397676,31	1389464,01
71	397676,26	1389467,49
72	397676,22	1389469,56
73	397676,10	1389471,65
74	397675,92	1389473,73
75	397675,67	1389475,79
76	397675,35	1389477,85
77	397674,95	1389479,90
78	397674,49	1389481,93
79	397673,96	1389483,95
80	397673,36	1389485,94
81	397672,90	1389487,32
82	397672,40	1389488,69
83	397671,85	1389490,04
84	397671,26	1389491,37
85	397670,62	1389492,68
86	397669,95	1389493,97
87	397669,22	1389495,23
88	397668,46	1389496,47
89	397667,66	1389497,69
90	397666,82	1389498,89
91	397665,94	1389500,04
92	397665,02	1389501,18
93	397664,07	1389502,28
94	397662,65	1389504,12
95	397661,16	1389505,92
96	397659,61	1389507,68
97	397658,00	1389509,37
98	397656,34	1389511,01
99	397654,61	1389512,58
100	397652,84	1389514,10
101	397651,00	1389515,57
102	397649,12	1389516,99
103	397647,20	1389518,34
104	397645,22	1389519,62
105	397643,21	1389520,85
106	397641,15	1389522,00
107	397639,07	1389523,08
108	397636,94	1389524,10
109	397634,80	1389525,05
110	397632,60	1389525,92
111	397605,82	1389537,32
112	397581,62	1389546,21
113	397559,86	1389554,59
114	397534,72	1389565,23
115	397520,51	1389572,45
116	397506,51	1389580,07
117	397492,74	1389588,07

Об.1		
63:17:0301014:153:3У1		
Площадь: 88395 м ²		
Обозначение характерных точек границ	Координаты, м	
	X	Y
118	397463,17	1389604,89
119	397447,46	1389613,18
120	397431,93	1389621,80
121	397424,16	1389625,98
122	397416,49	1389630,39
123	397408,97	1389635,03
124	397401,59	1389639,88
125	397379,16	1389656,00
126	397362,14	1389668,55
127	397345,38	1389681,35
128	397335,70	1389689,28
129	397325,85	1389697,58
130	397320,14	1389702,36
131	397311,97	1389709,73
132	397297,59	1389724,67
133	397282,56	1389740,97
134	397264,82	1389759,95
135	397251,00	1389775,53
136	397248,32	1389778,55
137	397243,07	1389784,82
138	397223,41	1389805,20
139	397205,26	1389824,06
140	397195,60	1389831,57
141	397189,83	1389836,07
142	397180,26	1389844,65
143	397179,93	1389844,95
144	397174,49	1389849,84
145	397170,99	1389849,83
146	397162,44	1389857,00
147	397162,62	1389862,42
148	397162,71	1389864,96
149	397151,28	1389874,72
150	397144,56	1389879,60
151	397144,15	1389879,90
152	397141,48	1389881,72
153	397128,63	1389890,53
154	397115,47	1389899,06
155	397114,59	1389899,62
156	397112,84	1389900,76
157	397093,29	1389912,66
158	397087,61	1389915,86
159	397073,36	1389923,91
160	397036,72	1389941,03
161	397025,73	1389946,11
1	397022,82	1389947,43
162	397254,01	1389792,08
163	397256,07	1389792,07
164	397256,07	1389794,13
165	397254,01	1389794,13
162	397254,01	1389792,08
166	397436,86	1389713,19
167	397436,87	1389711,19
168	397438,86	1389711,19
169	397438,86	1389713,19
166	397436,86	1389713,19
170	397619,87	1389629,98
171	397621,88	1389629,98
172	397621,87	1389631,99
173	397619,87	1389631,99
170	397619,87	1389629,98
174	397776,49	1389553,99
175	397778,90	1389552,91
176	397779,98	1389555,33
177	397777,56	1389556,41
174	397776,49	1389553,99

О56		
63:01:0259008:1271		
Площадь: 120 м ²		
Обозначение характерных точек границ	Координаты, м	
	X	Y
1	396315,09	1386124,45

O56		
63:01:0259008:1271		
Площадь: 120 м ²		
Обозначение характерных точек границ	Координаты, м	
	X	Y
2	396305,35	1386128,25
3	396313,83	1386133,15
4	396318,99	1386149,77
5	396321,00	1386156,25
6	396325,25	1386154,92
7	396324,14	1386148,35
8	396320,05	1386149,50
1	396315,09	1386124,45

O107.1		
63:17:0302012:1517		
Площадь: 522 м ²		
Обозначение характерных точек границ	Координаты, м	
	X	Y
1	398160,63	1389642,57
2	398152,77	1389631,44
3	398135,29	1389639,11
4	398132,01	1389640,55
5	398140,81	1389651,43
6	398145,72	1389657,31
7	398147,85	1389659,92
8	398166,75	1389651,28
1	398160,63	1389642,57

O73		
63:17:0302012:1480		
Площадь: 371 м ²		
Обозначение характерных точек границ	Координаты, м	
	X	Y
1	398327,14	1389878,91
2	398313,61	1389859,72
3	398310,38	1389884,34
4	398311,84	1389886,00
5	398312,73	1389886,32
6	398325,50	1389890,95
7	398336,78	1389892,61
1	398327,14	1389878,91

O78		
63:17:0302012:1491		
Площадь: 370 м ²		
Обозначение характерных точек границ	Координаты, м	
	X	Y
1	398418,28	1390008,27
2	398413,30	1390035,04
3	398434,66	1390038,45
4	398440,16	1390039,32
5	398435,68	1390032,97
1	398418,28	1390008,27

O81		
63:17:0302012:1485		
Площадь: 773 м ²		
Обозначение характерных точек границ	Координаты, м	
	X	Y
1	398453,45	1390058,19
2	398444,01	1390044,80
3	398433,81	1390043,09
4	398428,30	1390073,22
5	398450,30	1390076,72
6	398462,36	1390078,03
7	398467,85	1390078,64
1	398453,45	1390058,19

HM66		
63:17:0301011:503		
Площадь: 25 м ²		
Обозначение характерных точек границ	Координаты, м	
	X	Y
1	396556,31	1386746,67
2	396538,51	1386746,90
3	396538,75	1386749,66

106

HM66		
63:17:0301011:503		
Площадь: 25 м ²		
Обозначение характерных точек границ	Координаты, м	
	X	Y
1	396556,31	1386746,67

Sc14		
63:17:0301014:137		
Площадь: 1164 м ²		
Обозначение характерных точек границ	Координаты, м	
	X	Y
1	397482,79	1388515,47
2	397482,00	1388518,01
3	397491,76	1388546,14
4	397528,14	1388646,18
1	397482,79	1388515,47
5	397373,33	1388161,47
6	397370,91	1388165,21
7	397400,72	1388261,27
8	397430,09	1388356,50
9	397447,61	1388414,19
10	397452,00	1388412,55
5	397373,33	1388161,47
11	397556,61	1388720,04
12	397556,90	1388723,67
13	397560,62	1388732,04
14	397561,40	1388731,72
11	397556,61	1388720,04

Sc12		
63:17:0301014:139		
Площадь: 2383 м ²		
Обозначение характерных точек границ	Координаты, м	
	X	Y
1	397328,69	1388244,36
2	397312,93	1388204,08
3	397307,13	1388185,78
4	397304,94	1388177,63
5	397303,21	1388184,43
6	397379,36	1388413,69
7	397396,78	1388438,71
8	397403,17	1388460,69
9	397404,37	1388457,54
10	397395,87	1388434,30
11	397388,41	1388424,47
12	397386,28	1388416,45
13	397380,98	1388395,82
14	397374,25	1388373,94
15	397369,99	1388366,87
16	397362,35	1388340,24
17	397346,80	1388297,70
18	397340,33	1388279,90
1	397328,69	1388244,36
19	397440,69	1388576,64
20	397473,17	1388678,44
21	397523,19	1388801,94
22	397554,46	1388869,23
23	397578,88	1388911,59
24	397569,20	1388894,39
25	397559,15	1388875,65
26	397549,83	1388856,60
27	397545,24	1388847,71
28	397539,34	1388834,73
29	397530,17	1388816,79
30	397527,71	1388809,02
31	397507,12	1388753,89
32	397507,66	1388753,68
33	397471,25	1388659,39
34	397446,36	1388585,67
19	397440,69	1388576,64

Sc21		
63:17:0301014:141		
Площадь: 746 м ²		
Обозначение характерных точек границ	Координаты, м	
	X	Y
1	397844,44	1389500,95
2	397817,17	1389511,33
3	397823,54	1389522,59
4	397836,36	1389545,23
5	397844,57	1389544,12
6	397844,77	1389505,50
1	397844,44	1389500,95

Sc21.1		
63:17:0301014:142		
Площадь: 59 м ²		
Обозначение характерных точек границ	Координаты, м	
	X	Y
1	397727,93	1389058,52
2	397726,56	1389065,14
3	397729,90	1389071,22
4	397725,92	1389042,95
1	397727,93	1389058,52
5	397844,57	1389544,12
6	397836,36	1389545,23
7	397839,34	1389550,48
8	397839,75	1389551,21
9	397845,15	1389549,41
10	397844,55	1389544,99
5	397844,57	1389544,12

E36		
63:17:0301013:19		
Площадь: 13176 м ²		
Обозначение характерных точек границ	Координаты, м	
	X	Y
1	397274,47	1387819,15
2	397207,31	1387781,26
3	397119,56	1387734,80
4	397118,04	1387734,10
5	397128,56	1387753,26
6	397140,82	1387775,48
7	397138,96	1387779,93
8	397150,85	1387805,33
9	397153,53	1387805,56
10	397163,48	1387816,62
11	397166,51	1387819,81
12	397170,25	1387829,27
13	397167,77	1387833,94
14	397171,18	1387838,29
15	397171,35	1387838,78
16	397173,33	1387844,56
17	397173,99	1387846,37
18	397176,79	1387854,49
19	397318,86	1387931,51
20	397314,40	1387919,97
21	397312,31	1387914,52
22	397295,26	1387870,08
1	397274,47	1387819,15

Sb301		
63:17:0303006:129		
Площадь: 13755 м ²		
Обозначение характерных точек границ	Координаты, м	
	X	Y
1	398610,55	1390404,61
2	398572,43	1390413,80
3	398579,09	1390423,70
4	398740,97	1390663,69
5	398776,84	1390716,86
6	398773,34	1390721,52
7	398776,39	1390736,95
8	398797,54	1390721,16
9	398776,88	1390679,63
10	398755,70	1390612,90
11	398734,10	1390571,30
12	398727,50	1390575,20

Sb301		
63:17:0303006:129		
Площадь: 13755 м ²		
Обозначение характерных точек границ	Координаты, м	
	X	Y
13	398627,62	1390418,79
14	398617,50	1390402,92
1	398610,55	1390404,61

S731		
63:01:0259008:1185		
Площадь: 284 м ²		
Обозначение характерных точек границ	Координаты, м	
	X	Y
1	396427,06	1386466,95
2	396420,16	1386448,44
3	396419,17	1386445,19
4	396420,29	1386444,82
5	396431,63	1386440,57
6	396437,45	1386463,08
1	396427,06	1386466,95

S632		
63:01:0259008:1193		
Площадь: 92 м ²		
Обозначение характерных точек границ	Координаты, м	
	X	Y
1	396402,60	1385952,08
2	396406,04	1385952,21
3	396406,31	1385952,21
4	396410,95	1385972,38
5	396409,31	1385972,37
6	396408,02	1385972,42
7	396405,80	1385972,50
8	396405,64	1385972,52
9	396405,54	1385971,96
1	396402,60	1385952,08

S657		
63:01:0259008:1245		
Площадь: 918 м ²		
Обозначение характерных точек границ	Координаты, м	
	X	Y
1	396432,40	1386065,77
2	396388,75	1386058,04
3	396393,86	1386088,95
4	396394,49	1386089,40
5	396435,00	1386077,19
6	396433,99	1386072,67
1	396432,40	1386065,77

E34		
63:17:0302008:2364		
Площадь: 349 м ²		
Обозначение характерных точек границ	Координаты, м	
	X	Y
1	398367,18	1389347,12
2	398345,99	1389355,20
3	398346,33	1389355,80
4	398347,01	1389357,43
5	398347,43	1389358,88
6	398347,64	1389360,10
7	398347,71	1389360,73
8	398347,75	1389361,67
9	398347,73	1389362,60
10	398347,66	1389363,54
11	398347,50	1389364,46
12	398347,16	1389365,95
13	398346,96	1389366,84
14	398346,63	1389368,33
15	398346,09	1389370,80
16	398346,01	1389371,16
17	398370,95	1389360,34
18	398372,50	1389359,68
1	398367,18	1389347,12

N766		
63:01:0259007:1315		
Площадь: 224 м ²		
Обозначение характерных точек границ	Координаты, м	
	X	Y
1	396487,17	1386628,19
2	396502,92	1386627,88
3	396502,60	1386647,67
4	396495,59	1386647,65
1	396487,17	1386628,19

N734		
63:01:0259007:1349		
Площадь: 508 м ²		
Обозначение характерных точек границ	Координаты, м	
	X	Y
1	396462,88	1386477,52
2	396460,40	1386474,69
3	396437,33	1386494,54
4	396441,37	1386505,39
5	396445,75	1386503,56
6	396463,33	1386502,34
7	396464,03	1386502,32
8	396464,01	1386501,68
9	396463,82	1386482,06
1	396462,88	1386477,52

НЛЗс		
63:17:0303001:674		
Площадь: 11658 м ²		
Обозначение характерных точек границ	Координаты, м	
	X	Y
1	403044,86	1393025,82
2	403025,50	1393019,61
3	403028,55	1393009,97
4	402992,77	1393005,27
5	402993,40	1393005,95
6	403001,19	1393014,04
7	402999,09	1393013,62
8	402985,62	1393012,73
9	402979,42	1393012,82
10	402990,09	1393019,03
11	402998,30	1393019,59
12	403017,92	1393023,54
13	403033,05	1393024,56
1	403044,86	1393025,82
14	403219,52	1393050,08
15	403200,25	1393061,66
16	403128,13	1393043,52
17	403096,14	1393024,82
18	403096,62	1393039,91
19	403117,75	1393075,57
20	403130,84	1393083,40
21	403134,23	1393080,00
22	403134,81	1393067,77
23	403136,95	1393066,07
24	403139,69	1393066,19
25	403142,39	1393069,24
26	403146,25	1393077,62
27	403150,90	1393088,50
28	403152,60	1393093,92
29	403167,89	1393100,39
30	403208,45	1393081,97
31	403199,72	1393077,96
32	403197,46	1393074,79
33	403197,57	1393071,17
34	403199,72	1393068,91
35	403208,12	1393063,58
36	403208,11	1393059,50
37	403217,52	1393054,61
14	403219,52	1393050,08
38	402781,36	1393004,28
39	402779,69	1393003,67
40	402761,08	1392995,91
41	402748,37	1392991,83
42	402739,71	1392990,78
43	402730,47	1392989,63

НЛЗс		
63:17:0303001:674		
Площадь: 11658 м ²		
Обозначение характерных точек границ	Координаты, м	
	X	Y
44	402711,72	1392988,61
45	402697,89	1392987,48
46	402681,08	1392984,93
47	402664,16	1392984,04
48	402641,71	1392984,80
49	402623,73	1392984,92
50	402607,11	1392986,18
51	402597,56	1392985,32
52	402586,64	1392983,55
53	402573,67	1392982,28
54	402555,99	1392981,11
55	402549,53	1392981,11
56	402540,41	1392982,00
57	402530,28	1392981,75
58	402511,90	1392978,52
59	402496,87	1392975,04
60	402480,75	1392968,23
61	402459,82	1392960,92
62	402442,69	1392956,64
63	402425,22	1392955,09
64	402407,13	1392954,57
65	402390,19	1392955,09
66	402379,07	1392955,98
67	402364,29	1392957,28
68	402347,50	1392962,09
69	402330,54	1392968,42
70	402321,60	1392970,62
71	402319,32	1392970,89
72	402331,34	1392972,41
73	402336,58	1392972,56
74	402349,37	1392967,79
75	402352,34	1392966,95
76	402365,37	1392963,21
77	402379,56	1392961,96
78	402390,53	1392961,08
79	402407,14	1392960,58
80	402424,86	1392961,08
81	402441,69	1392962,57
82	402458,10	1392966,67
83	402474,87	1392972,53
84	402478,59	1392973,84
85	402486,43	1392977,14
86	402491,83	1392977,31
87	402548,42	1392987,25
88	402549,81	1392987,12
89	402555,81	1392987,11
90	402573,19	1392988,25
91	402585,88	1392989,50
92	402596,81	1392991,28
93	402607,07	1392992,20
94	402623,98	1392990,93
95	402641,84	1392990,80
96	402664,10	1392990,04
97	402680,47	1392990,91
98	402697,21	1392993,44
99	402711,31	1392994,60
100	402729,92	1392995,61
101	402738,98	1392996,74
102	402747,08	1392997,72
103	402759,01	1393001,53
104	402764,88	1393003,98
38	402781,36	1393004,28
105	403082,74	1393037,97
106	403073,22	1393034,92
107	403078,37	1393038,18
108	403085,52	1393044,76
109	403094,44	1393057,75
110	403104,15	1393073,59
111	403108,93	1393079,55
112	403114,66	1393085,41
113	403116,99	1393087,17
114	403124,02	1393088,41

НЛЗс		
63:17:0303001:674		
Площадь: 11658 м ²		
Обозначение характерных точек границ	Координаты, м	
	X	Y
115	403113,92	1393076,08
116	403113,43	1393075,57
117	403109,87	1393071,13
105	403082,74	1393037,97
118	402337,85	1392949,12
119	402193,88	1392945,59
120	402163,86	1392910,68
121	402149,03	1392893,45
122	402112,55	1392888,29
123	402113,29	1392888,84
124	402118,95	1392892,92
125	402122,35	1392896,32
126	402126,21	1392901,31
127	402127,56	1392910,59
128	402126,43	1392920,78
129	402128,47	1392926,89
130	402134,58	1392934,59
131	402142,06	1392937,77
132	402150,22	1392945,24
133	402152,06	1392949,76
134	402222,26	1392958,63
135	402223,87	1392957,47
136	402229,98	1392957,48
137	402240,18	1392957,92
138	402246,53	1392959,51
139	402257,41	1392957,92
140	402271,00	1392960,42
141	402278,71	1392959,52
142	402290,72	1392959,51
143	402297,74	1392960,41
144	402305,44	1392963,81
145	402323,58	1392965,62
146	402333,54	1392960,42
118	402337,85	1392949,12
147	402949,11	1392999,54
148	402897,71	1392992,78
149	402901,18	1392995,97
150	402914,66	1393006,16
151	402916,48	1393006,70
152	402943,18	1393007,18
153	402945,93	1393005,48
147	402949,11	1392999,54

НЛ4		
63:17:0303001:675		
Площадь: 27 м ²		
Обозначение характерных точек границ	Координаты, м	
	X	Y
1	403851,39	1393447,18
2	403818,70	1393443,56
3	403819,99	1393445,35
1	403851,39	1393447,18

Д54		
63:01:0341006:887		
Площадь: 184 м ²		
Обозначение характерных точек границ	Координаты, м	
	X	Y
1	396040,06	1385395,73
2	396028,67	1385399,50
3	396045,14	1385426,33
1	396040,06	1385395,73

Sc21a		
63:17:0000000:7755		
Площадь: 822 м ²		
Обозначение характерных точек границ	Координаты, м	
	X	Y
1	397844,44	1389500,95
2	397844,77	1389505,50
3	397844,57	1389544,12
4	397844,55	1389544,99

Sc21a		
63:17:0000000:7755		
Площадь: 822 м ²		
Обозначение характерных точек границ	Координаты, м	
	X	Y
5	397845,15	1389549,40
6	397862,68	1389541,66
7	397862,63	1389540,15
8	397862,46	1389533,66
9	397861,67	1389505,70
10	397861,37	1389495,37
11	397846,97	1389500,09
1	397844,44	1389500,95
12	397858,17	1389517,84
13	397860,61	1389516,81
14	397861,64	1389519,25
15	397859,20	1389520,27
12	397858,17	1389517,84

Д1		
63:01:0000000:36667		
Площадь: 6 м ²		
Обозначение характерных точек границ	Координаты, м	
	X	Y
1	395405,63	1384603,88
2	395403,35	1384603,32
3	395402,78	1384605,60
4	395405,07	1384606,17
1	395405,63	1384603,88

O25		
63:01:0258002:1203		
Площадь: 3252 м ²		
Обозначение характерных точек границ	Координаты, м	
	X	Y
1	395558,89	1384713,08
2	395539,71	1384717,86
3	395539,60	1384716,20
4	395527,62	1384718,12
5	395527,76	1384719,90
6	395527,32	1384732,38
7	395526,12	1384732,64
8	395525,32	1384720,17
9	395505,92	1384721,89
10	395487,92	1384724,66
11	395488,34	1384729,74
12	395501,27	1384746,26
13	395506,68	1384753,16
14	395520,07	1384752,36
15	395523,93	1384775,18
16	395527,08	1384779,20
17	395539,82	1384777,11
18	395543,74	1384776,56
19	395543,81	1384777,59
20	395567,18	1384773,97
21	395566,40	1384769,32
22	395562,25	1384744,30
23	395562,10	1384743,50
1	395558,89	1384713,08

O29		
63:01:0258002:1207		
Площадь: 4703 м ²		
Обозначение характерных точек границ	Координаты, м	
	X	Y
1	395603,85	1384779,44
2	395593,49	1384779,72
3	395580,52	1384781,42
4	395576,32	1384782,00
5	395568,70	1384782,91
6	395556,10	1384784,84
7	395556,26	1384785,83
8	395544,09	1384787,71
9	395544,27	1384788,88
10	395544,75	1384791,74
11	395545,46	1384796,02
12	395546,73	1384804,29

O29		
63:01:0258002:1207		
Площадь: 4703 м ²		
Обозначение характерных точек границ	Координаты, м	
	X	Y
13	395562,47	1384824,39
14	395568,16	1384831,65
15	395576,38	1384830,47
16	395576,52	1384831,58
17	395569,26	1384833,05
18	395578,08	1384844,33
19	395593,27	1384863,70
20	395587,64	1384828,99
21	395600,40	1384827,28
22	395607,41	1384871,72
23	395621,11	1384869,58
24	395621,92	1384874,17
25	395644,83	1384869,60
26	395646,55	1384869,26
27	395643,90	1384863,77
28	395624,60	1384823,83
29	395621,43	1384824,33
1	395603,85	1384779,44

D18		
63:01:0258002:977		
Площадь: 25 м ²		
Обозначение характерных точек границ	Координаты, м	
	X	Y
1	395716,38	1384969,49
2	395711,92	1384971,75
3	395714,13	1384976,24
4	395718,62	1384973,93
1	395716,38	1384969,49

D45		
63:01:0341005:935		
Площадь: 33 м ²		
Обозначение характерных точек границ	Координаты, м	
	X	Y
1	396208,37	1385402,82
2	396210,34	1385417,17
3	396214,76	1385415,72
1	396208,37	1385402,82

И2		
63:01:0259008:1274		
Площадь: 223 м ²		
Обозначение характерных точек границ	Координаты, м	
	X	Y
1	396226,19	1385796,27
2	396209,61	1385794,42
3	396210,50	1385808,97
4	396226,82	1385808,90
1	396226,19	1385796,27

O53		
63:01:0259008:1504		
Площадь: 3038 м ²		
Обозначение характерных точек границ	Координаты, м	
	X	Y
1	396285,07	1385887,99
2	396254,20	1385886,95
3	396251,87	1385886,82
4	396257,19	1385906,01
5	396262,82	1385926,42
6	396268,11	1385946,23
7	396272,86	1385965,91
8	396277,99	1385987,13
9	396282,82	1386007,15
10	396292,89	1386008,03
11	396301,81	1386008,81
12	396300,04	1385995,65
13	396298,98	1385988,01
14	396296,16	1385967,21
15	396295,19	1385967,16
16	396292,91	1385947,69

O53		
63:01:0259008:1504		
Площадь: 3038 м ²		
Обозначение характерных точек границ	Координаты, м	
	X	Y
17	396290,74	1385927,70
18	396290,58	1385927,69
19	396287,71	1385907,45
20	396287,86	1385907,45
1	396285,07	1385887,99

O54		
63:01:0259008:1487		
Площадь: 533 м ²		
Обозначение характерных точек границ	Координаты, м	
	X	Y
1	396302,22	1386008,87
2	396292,95	1386008,23
3	396282,93	1386007,53
4	396285,90	1386019,83
5	396289,23	1386033,60
6	396293,74	1386052,26
7	396302,91	1386053,23
8	396305,89	1386053,55
9	396305,46	1386036,24
10	396299,03	1386035,19
11	396291,30	1386033,93
12	396292,35	1386020,74
13	396295,91	1386021,24
14	396302,36	1386022,15
1	396302,22	1386008,87

O55		
63:01:0259008:1491		
Площадь: 875 м ²		
Обозначение характерных точек границ	Координаты, м	
	X	Y
1	396310,54	1386065,61
2	396305,44	1386065,44
3	396296,85	1386065,14
4	396301,78	1386085,52
5	396305,30	1386100,09
6	396306,71	1386105,93
7	396297,47	1386100,58
8	396289,08	1386115,07
9	396290,16	1386119,47
10	396295,46	1386122,52
11	396315,94	1386115,54
12	396318,76	1386114,58
13	396316,03	1386099,02
14	396313,83	1386086,15
1	396310,54	1386065,61

O62		
63:01:0259007:1582		
Площадь: 8578 м ²		
Обозначение характерных точек границ	Координаты, м	
	X	Y
1	396531,37	1386527,07
2	396503,10	1386527,22
3	396503,10	1386527,06
4	396503,34	1386507,05
5	396473,04	1386507,63
6	396473,00	1386527,84
7	396473,49	1386527,83
8	396473,21	1386547,90
9	396472,35	1386547,90
10	396472,15	1386558,21
11	396472,82	1386559,32
12	396472,79	1386568,07
13	396473,04	1386579,71
14	396473,03	1386587,85
15	396473,07	1386590,52
16	396479,59	1386608,00
17	396486,73	1386627,18
18	396487,17	1386628,19
19	396502,92	1386627,88

O62		
63:01:0259007:1582		
Площадь: 8578 м ²		
Обозначение характерных точек границ	Координаты, м	
	X	Y
20	396502,60	1386647,67
21	396495,59	1386647,65
22	396502,90	1386667,24
23	396504,06	1386667,23
24	396513,22	1386688,38
25	396520,25	1386704,66
26	396527,51	1386721,41
27	396533,57	1386720,58
28	396533,20	1386704,41
29	396533,15	1386701,65
30	396533,27	1386688,00
31	396532,82	1386666,75
32	396533,21	1386648,43
33	396532,80	1386627,74
34	396533,10	1386619,73
35	396533,06	1386608,25
36	396533,41	1386588,14
37	396533,29	1386567,76
38	396533,71	1386547,55
39	396531,66	1386547,60
1	396531,37	1386527,07

O108		
63:17:0000000:7692		
Площадь: 98492 м ²		
Обозначение характерных точек границ	Координаты, м	
	X	Y
1	397844,99	1389578,60
2	397845,94	1389578,19
3	397846,28	1389579,35
4	397847,84	1389580,26
5	397852,46	1389582,94
6	397864,58	1389600,41
7	397882,09	1389592,76
8	397936,17	1389569,17
9	397938,66	1389568,12
10	397940,66	1389570,87
11	397942,60	1389573,55
12	397945,98	1389577,54
13	398052,53	1389725,16
14	398053,68	1389723,22
15	398052,55	1389721,28
16	398051,57	1389719,95
17	398041,81	1389706,81
18	398040,52	1389707,36
19	398027,91	1389690,00
20	398016,59	1389672,37
21	398017,94	1389671,78
22	398005,59	1389654,18
23	398004,23	1389654,75
24	397990,65	1389638,31
25	397979,00	1389621,93
26	397969,56	1389609,60
27	397957,71	1389592,10
28	397948,51	1389579,49
29	397946,86	1389577,10
30	397962,16	1389570,08
31	397969,67	1389566,37
32	397967,14	1389562,76
33	397965,20	1389559,98
34	397963,66	1389557,66
35	397980,52	1389550,61
36	397993,88	1389544,83
37	398023,91	1389531,86
38	398053,05	1389519,76
39	398053,76	1389520,69
40	398055,97	1389523,93
41	398062,29	1389521,24
42	398066,50	1389519,44
43	398064,93	1389516,45
44	398080,22	1389509,59
45	398079,80	1389508,58

О108		
63:17:0000000:7692		
Площадь: 98492 м ²		
Обозначение характерных точек границ	Координаты, м	
	X	Y
46	398088,53	1389504,93
47	398106,24	1389497,53
48	398146,73	1389479,48
49	398184,21	1389462,66
50	398233,11	1389441,57
51	398243,48	1389437,10
52	398291,57	1389416,43
53	398292,52	1389416,05
54	398328,35	1389399,56
55	398349,17	1389390,53
56	398378,48	1389377,82
57	398379,92	1389377,20
58	398372,50	1389359,68
59	398370,95	1389360,34
60	398346,01	1389371,16
61	398346,63	1389368,05
62	398347,64	1389363,35
63	398341,84	1389365,88
64	398341,38	1389363,48
65	398347,71	1389360,73
66	398347,64	1389360,10
67	398347,43	1389358,88
68	398347,01	1389357,43
69	398346,33	1389355,80
70	398345,98	1389355,20
71	398268,22	1389376,07
72	398262,97	1389376,73
73	398258,31	1389376,06
74	398254,04	1389374,29
75	398250,13	1389371,34
76	398245,24	1389365,13
77	398240,10	1389359,30
78	398234,56	1389353,75
79	398228,89	1389348,72
80	398222,89	1389344,00
81	398216,31	1389339,44
82	398209,60	1389335,39
83	398201,79	1389332,21
84	398192,63	1389330,00
85	398152,21	1389323,28
86	398135,11	1389320,42
87	398130,55	1389319,55
88	398044,12	1389302,27
89	398012,32	1389294,45
90	397977,83	1389282,45
91	397945,20	1389267,37
92	397914,23	1389249,22
93	397886,03	1389228,84
94	397860,61	1389206,62
95	397853,05	1389198,69
96	397861,38	1389495,38
97	397861,66	1389505,70
98	397862,45	1389533,66
99	397862,63	1389540,15
100	397862,68	1389541,66
101	397845,15	1389549,41
1	397844,99	1389578,60
102	397926,55	1389487,64
103	397928,98	1389486,62
104	397930,01	1389489,05
105	397927,58	1389490,08
102	397926,55	1389487,64
106	397980,25	1389578,41
107	397982,67	1389581,80
108	398006,60	1389571,38
109	398004,25	1389567,60
106	397980,25	1389578,41
110	397989,79	1389468,11
111	397989,80	1389466,12
112	397991,80	1389466,11
113	397991,79	1389468,11
110	397989,79	1389468,11

О108		
63:17:0000000:7692		
Площадь: 98492 м ²		
Обозначение характерных точек границ	Координаты, м	
	X	Y
114	397992,06	1389595,00
115	397994,65	1389598,64
116	398017,37	1389588,68
117	398014,81	1389584,56
114	397992,06	1389595,00
118	398003,55	1389453,67
119	398005,96	1389452,60
120	398007,04	1389455,01
121	398004,63	1389456,09
118	398003,55	1389453,67
122	398021,22	1389636,65
123	398027,35	1389644,97
124	398029,75	1389648,11
125	398053,58	1389637,80
126	398058,22	1389642,93
127	398060,68	1389641,35
128	398056,99	1389636,33
129	398058,34	1389635,75
130	398050,38	1389624,35
131	398048,70	1389625,05
132	398048,33	1389624,55
133	398045,48	1389626,28
134	398045,07	1389626,54
122	398021,22	1389636,65
135	398039,08	1389660,74
136	398039,66	1389662,34
137	398047,79	1389673,09
135	398039,08	1389660,74
138	398101,48	1389764,81
139	398111,46	1389764,25
140	398103,83	1389763,03
141	398108,76	1389735,65
138	398101,48	1389764,81
142	398101,93	1389793,61
143	398107,14	1389800,81
144	398107,35	1389799,50
145	398107,43	1389798,98
146	398107,00	1389793,09
147	398107,03	1389792,89
148	398102,07	1389793,62
142	398101,93	1389793,61
149	398127,87	1389701,77
150	398128,10	1389710,00
151	398128,12	1389706,77
152	398136,68	1389706,12
153	398146,94	1389704,55
154	398144,08	1389704,24
155	398141,04	1389703,91
156	398138,78	1389695,31
157	398138,60	1389694,66
158	398138,50	1389694,27
159	398136,48	1389694,72
149	398127,87	1389701,77
160	398139,34	1389393,62
161	398141,78	1389392,59
162	398142,80	1389395,03
163	398140,37	1389396,06
160	398139,34	1389393,62
164	398140,15	1389799,11
165	398146,87	1389769,58
166	398144,90	1389769,30
164	398140,15	1389799,11
167	398152,53	1389863,69
168	398155,62	1389867,97
169	398156,73	1389869,55
170	398172,41	1389872,31
171	398172,38	1389872,55
172	398188,69	1389875,05
173	398205,66	1389877,16
174	398205,53	1389877,93
175	398222,13	1389879,58
176	398222,27	1389878,81

О108		
63:17:0000000:7692		
Площадь: 98492 м ²		
Обозначение характерных точек границ	Координаты, м	
	X	Y
177	398238,40	1389880,67
178	398254,40	1389883,86
179	398270,69	1389886,15
180	398286,82	1389888,25
181	398286,82	1389888,35
182	398303,04	1389890,96
183	398306,97	1389892,70
184	398307,21	1389891,01
185	398325,10	1389893,48
186	398323,99	1389900,23
187	398326,03	1389901,13
188	398327,15	1389893,31
189	398338,53	1389895,07
190	398336,78	1389892,61
191	398325,50	1389890,95
192	398312,73	1389886,32
193	398311,84	1389886,00
194	398310,38	1389884,34
195	398313,61	1389859,72
196	398308,67	1389852,69
197	398308,16	1389856,86
198	398304,17	1389884,91
199	398286,86	1389882,92
200	398270,98	1389880,93
201	398253,61	1389877,24
202	398235,81	1389873,44
203	398218,93	1389872,46
204	398218,78	1389873,47
205	398201,92	1389871,12
206	398185,02	1389868,50
207	398167,92	1389865,97
167	398152,53	1389863,69
208	398192,40	1389376,31
209	398194,40	1389376,32
210	398194,40	1389378,31
211	398192,40	1389378,31
208	398192,40	1389376,31
212	398204,79	1389937,75
213	398208,40	1389942,87
214	398208,16	1389938,15
212	398204,79	1389937,75
215	398256,69	1390011,40
216	398257,34	1390012,30
217	398257,19	1390011,45
215	398256,69	1390011,40
218	398277,81	1389823,67
219	398289,57	1389825,59
220	398284,40	1389818,25
221	398279,34	1389817,47
222	398280,00	1389812,01
223	398279,12	1389810,76
224	398278,16	1389818,46
225	398277,90	1389820,59
218	398277,81	1389823,67
226	398284,19	1390050,40
227	398285,70	1390052,54
228	398299,50	1390072,12
229	398300,24	1390073,18
230	398303,02	1390053,05
231	398302,12	1390052,85
232	398285,95	1390050,80
233	398285,52	1390050,75
226	398284,19	1390050,40
234	398346,16	1390090,76
235	398350,71	1390091,59
236	398351,61	1390089,91
237	398348,29	1390088,71
234	398346,16	1390090,76
238	398346,51	1389910,20
239	398348,93	1389911,27
240	398349,11	1389910,10
241	398346,97	1389907,07

О108		
63:17:0000000:7692		
Площадь: 98492 м ²		
Обозначение характерных точек границ	Координаты, м	
	X	Y
238	398346,51	1389910,20
242	398361,31	1390093,99
243	398365,73	1390094,71
244	398367,16	1390094,59
245	398374,16	1390095,85
246	398374,13	1390096,28
247	398382,33	1390097,67
248	398387,10	1390066,78
249	398366,14	1390063,34
242	398361,31	1390093,99
250	398374,72	1390162,33
251	398396,35	1390164,82
252	398395,96	1390167,63
253	398415,94	1390170,54
254	398416,39	1390167,04
255	398419,96	1390139,27
256	398400,00	1390138,01
257	398400,26	1390134,76
258	398402,51	1390107,14
259	398381,16	1390103,55
260	398380,95	1390106,00
261	398380,76	1390105,97
262	398378,41	1390132,42
263	398375,06	1390159,54
250	398374,72	1390162,33
264	398385,57	1390097,94
265	398396,96	1390100,00
266	398398,72	1390099,04
264	398385,57	1390097,94
267	398401,52	1390099,27
268	398407,44	1390102,86
269	398423,43	1390104,93
270	398445,13	1390107,25
271	398423,68	1390103,36
272	398406,02	1390101,08
273	398403,77	1390098,27
274	398403,50	1390099,43
267	398401,52	1390099,27
275	398423,20	1390110,43
276	398444,90	1390114,23
277	398445,01	1390111,03
275	398423,20	1390110,43

О108.1		
63:17:0000000:7692:3У1		
Площадь: 16618 м ²		
Обозначение характерных точек границ	Координаты, м	
	X	Y
1	397852,41	1389176,00
2	397853,05	1389198,69
3	397860,61	1389206,62
4	397886,03	1389228,84
5	397914,23	1389249,22
6	397945,20	1389267,37
7	397977,83	1389282,45
8	398012,32	1389294,45
9	398044,12	1389302,27
10	398130,55	1389319,55
11	398128,83	1389319,08
12	398127,12	1389318,56
13	398125,44	1389317,98
14	398123,93	1389317,45
15	398122,45	1389316,86
16	398120,99	1389316,23
17	398117,96	1389314,83
18	398115,30	1389313,46
19	398106,57	1389308,06
20	398091,61	1389296,10
21	398088,54	1389293,18
22	398070,11	1389275,67
23	398052,15	1389258,62
24	398039,88	1389248,45

О108.1		
63:17:0000000:7692:3У1		
Площадь: 16618 м ²		
Обозначение характерных точек границ	Координаты, м	
	X	Y
25	398036,88	1389246,18
26	398033,81	1389244,02
27	398030,65	1389241,96
28	398027,43	1389240,01
29	398024,15	1389238,17
30	398020,80	1389236,44
31	398017,41	1389234,83
32	398013,95	1389233,33
33	398006,05	1389230,38
34	397998,05	1389227,72
35	397989,95	1389225,34
36	397981,78	1389223,27
37	397959,41	1389217,40
38	397954,06	1389215,82
39	397948,76	1389214,08
40	397943,51	1389212,21
41	397923,38	1389204,49
42	397895,55	1389193,98
43	397871,21	1389184,48
44	397864,28	1389181,60
45	397857,46	1389178,50
1	397852,41	1389176,00
46	398152,21	1389323,28
47	398192,63	1389330,00
48	398201,79	1389332,21
49	398209,60	1389335,39
50	398216,31	1389339,44
51	398222,89	1389344,00
52	398228,89	1389348,72
53	398234,56	1389353,75
54	398240,10	1389359,30
55	398245,24	1389365,13
56	398250,13	1389371,34
57	398254,04	1389374,29
58	398258,31	1389376,06
59	398262,97	1389376,73
60	398268,22	1389376,07
61	398345,98	1389355,20
62	398345,39	1389354,18
63	398344,23	1389352,71
64	398342,87	1389351,42
65	398341,36	1389350,32
66	398339,70	1389349,45
67	398338,49	1389348,97
68	398338,39	1389348,94
69	398334,13	1389349,04
70	398335,16	1389342,87
71	398335,85	1389338,72
72	398336,45	1389335,08
73	398336,67	1389333,75
74	398338,19	1389324,60
75	398338,23	1389324,41
76	398338,41	1389323,31
77	398337,91	1389323,31
78	398337,41	1389323,32
79	398332,25	1389323,43
80	398331,44	1389323,44
81	398321,19	1389323,61
82	398313,09	1389323,72
83	398305,01	1389324,00
84	398296,73	1389324,27
85	398288,45	1389324,29
86	398282,32	1389324,29
87	398276,19	1389324,42
88	398274,62	1389324,47
89	398263,09	1389324,70
90	398249,99	1389324,62
91	398229,97	1389324,59
92	398221,77	1389324,63
93	398213,57	1389324,45
94	398209,30	1389324,36
95	398205,01	1389324,39

O108.1		
63:17:0000000:7692:3У1		
Площадь: 16618 м ²		
Обозначение характерных точек границ	Координаты, м	
	X	Y
96	398200,74	1389324,51
97	398193,08	1389324,75
98	398185,42	1389324,80
99	398170,08	1389324,72
100	398166,77	1389324,66
101	398163,47	1389324,47
102	398160,17	1389324,16
46	398152,21	1389323,28
103	398236,76	1389350,65
104	398239,15	1389349,51
105	398240,29	1389351,90
106	398237,90	1389353,04
103	398236,76	1389350,65

S2ма(2)		
63:17:0000000:7229		
Площадь: 8 м ²		
Обозначение характерных точек границ	Координаты, м	
	X	Y
1	397989,79	1389468,11
2	397991,79	1389468,11
3	397991,80	1389466,11
4	397989,80	1389466,12
1	397989,79	1389468,11
5	398192,42	1389378,29
6	398194,40	1389378,29
7	398194,40	1389376,31
8	398192,42	1389376,31
5	398192,42	1389378,29

S36м		
63:17:0302012:1250		
Площадь: 8 м ²		
Обозначение характерных точек границ	Координаты, м	
	X	Y
1	398102,31	1389717,71
2	398100,32	1389717,71
3	398100,32	1389719,71
4	398102,31	1389719,72
1	398102,31	1389717,71
5	398150,97	1389667,40
6	398148,98	1389667,40
7	398148,97	1389669,40
8	398150,97	1389669,40
5	398150,97	1389667,40

HM14		
63:17:0302012:1142		
Площадь: 94 м ²		
Обозначение характерных точек границ	Координаты, м	
	X	Y
1	398199,02	1389697,06
2	398197,07	1389710,98
3	398210,26	1389713,02
1	398199,02	1389697,06

HM13		
63:17:0302012:1202		
Площадь: 499 м ²		
Обозначение характерных точек границ	Координаты, м	
	X	Y
1	398066,66	1389744,72
2	398077,88	1389760,28
3	398077,97	1389760,11
4	398079,79	1389760,48
5	398094,69	1389735,96
6	398093,78	1389735,84
7	398095,61	1389733,07
8	398090,05	1389732,02
9	398088,36	1389733,75
10	398086,47	1389731,91
11	398086,92	1389731,44

HM13		
63:17:0302012:1202		
Площадь: 499 м ²		
Обозначение характерных точек границ	Координаты, м	
	X	Y
12	398075,59	1389729,32
13	398075,30	1389729,27
14	398074,97	1389729,21
1	398066,66	1389744,72

Sb397		
63:17:0302012:1209		
Площадь: 334 м ²		
Обозначение характерных точек границ	Координаты, м	
	X	Y
1	398133,93	1389604,69
2	398115,41	1389612,65
3	398124,79	1389626,76
4	398128,05	1389625,26
5	398143,43	1389618,18
1	398133,93	1389604,69

Sb208		
63:17:0302012:1211		
Площадь: 617 м ²		
Обозначение характерных точек границ	Координаты, м	
	X	Y
1	398362,53	1389929,15
2	398346,44	1389927,30
3	398341,60	1389957,74
4	398361,41	1389961,75
5	398361,68	1389959,55
6	398365,04	1389932,71
1	398362,53	1389929,15

Sb402/1		
63:17:0302012:1221		
Площадь: 172 м ²		
Обозначение характерных точек границ	Координаты, м	
	X	Y
1	398400,83	1389983,51
2	398397,73	1390002,05
3	398415,83	1390004,79
1	398400,83	1389983,51

Sb41a		
63:17:0302012:1246		
Площадь: 481 м ²		
Обозначение характерных точек границ	Координаты, м	
	X	Y
1	398095,38	1389549,97
2	398074,00	1389560,72
3	398085,85	1389577,42
4	398107,04	1389566,52
1	398095,38	1389549,97

Sb405		
63:17:0302012:1526		
Площадь: 359 м ²		
Обозначение характерных точек границ	Координаты, м	
	X	Y
1	398338,66	1390093,52
2	398326,86	1390091,22
3	398326,51	1390093,05
4	398322,64	1390092,62
5	398320,23	1390089,98
6	398318,27	1390089,54
7	398317,34	1390097,44
8	398334,19	1390121,33
1	398338,66	1390093,52

Sb69a		
63:17:0302012:218		
Площадь: 400 м ²		
Обозначение характерных точек границ	Координаты, м	
	X	Y
1	398074,29	1389661,90

Sb69a		
63:17:0302012:218		
Площадь: 400 м ²		
Обозначение характерных точек границ	Координаты, м	
	X	Y
2	398082,54	1389673,50
3	398081,25	1389674,05
4	398056,41	1389684,63
5	398052,50	1389679,70
6	398047,78	1389673,09
7	398072,91	1389662,50
1	398074,29	1389661,90

Sb69		
63:17:0302012:75		
Площадь: 405 м ²		
Обозначение характерных точек границ	Координаты, м	
	X	Y
1	398047,79	1389673,09
2	398072,91	1389662,50
3	398064,67	1389650,00
4	398063,56	1389650,47
5	398039,08	1389660,74
1	398047,79	1389673,09

Sb74		
63:17:0302012:82		
Площадь: 357 м ²		
Обозначение характерных точек границ	Координаты, м	
	X	Y
1	398102,55	1389651,80
2	398093,75	1389639,74
3	398071,88	1389649,10
4	398070,00	1389649,90
5	398078,61	1389660,80
1	398102,55	1389651,80

Sb404		
63:17:0303003:158		
Площадь: 614 м ²		
Обозначение характерных точек границ	Координаты, м	
	X	Y
1	398344,01	1390060,14
2	398323,64	1390057,59
3	398318,88	1390083,71
4	398318,51	1390085,75
5	398339,32	1390090,00
1	398344,01	1390060,14

Sb403		
63:17:0303003:161		
Площадь: 650 м ²		
Обозначение характерных точек границ	Координаты, м	
	X	Y
1	398362,21	1389966,11
2	398340,05	1389962,80
3	398339,96	1389963,26
4	398335,36	1389992,02
5	398356,75	1389995,11
1	398362,21	1389966,11

Sb129		
63:17:0303003:88		
Площадь: 484 м ²		
Обозначение характерных точек границ	Координаты, м	
	X	Y
1	398125,07	1389737,05
2	398108,90	1389734,91
3	398103,83	1389763,03
4	398111,46	1389764,25
5	398121,02	1389765,64
1	398125,07	1389737,05

N380a		
63:01:0257005:1453		
Площадь: 629 м ²		
Обозначение характерных точек границ	Координаты, м	
	X	Y
1	395431,92	1384523,40
2	395403,97	1384513,32
3	395402,48	1384512,77
4	395395,26	1384530,90
5	395396,52	1384531,40
6	395423,51	1384542,28
7	395424,50	1384542,40
1	395431,92	1384523,40

N391		
63:01:0257005:1454		
Площадь: 612 м ²		
Обозначение характерных точек границ	Координаты, м	
	X	Y
1	395503,64	1384530,11
2	395474,86	1384518,49
3	395467,52	1384536,97
4	395495,75	1384548,39
1	395503,64	1384530,11

Д3		
63:01:0257005:1478		
Площадь: 112 м ²		
Обозначение характерных точек границ	Координаты, м	
	X	Y
1	395508,27	1384431,85
2	395504,38	1384442,68
3	395522,48	1384449,98
1	395508,27	1384431,85

Д6		
63:01:0257005:1480		
Площадь: 147 м ²		
Обозначение характерных точек границ	Координаты, м	
	X	Y
1	395630,45	1384587,73
2	395629,97	1384588,84
3	395625,15	1384599,91
4	395645,97	1384607,54
1	395630,45	1384587,73

Д7		
63:01:0257005:1483		
Площадь: 174 м ²		
Обозначение характерных точек границ	Координаты, м	
	X	Y
1	395407,10	1384302,77
2	395406,22	1384304,91
3	395402,33	1384314,93
4	395423,90	1384326,07
5	395424,47	1384324,93
1	395407,10	1384302,77

Д8		
63:01:0257005:1484		
Площадь: 118 м ²		
Обозначение характерных точек границ	Координаты, м	
	X	Y
1	395580,65	1384524,20
2	395576,12	1384535,41
3	395594,54	1384541,93
1	395580,65	1384524,20

ДН2(1)		
63:01:0257005:1485		
Площадь: 134 м ²		
Обозначение характерных точек границ	Координаты, м	
	X	Y
1	395252,65	1384389,19
2	395254,11	1384391,04
3	395257,10	1384392,23
4	395257,53	1384391,08

ДН2(1)		
63:01:0257005:1485		
Площадь: 134 м ²		
Обозначение характерных точек границ	Координаты, м	
	X	Y
1	395252,65	1384389,19
5	395255,23	1384375,79
6	395262,65	1384386,00
7	395261,90	1384389,39
8	395283,82	1384408,02
9	395268,82	1384388,81
10	395263,48	1384381,98
11	395262,52	1384380,75
12	395262,55	1384380,62
13	395262,39	1384380,57
14	395257,36	1384374,14
5	395255,23	1384375,79

S386		
63:01:0257005:22		
Площадь: 609 м ²		
Обозначение характерных точек границ	Координаты, м	
	X	Y
1	395459,56	1384533,94
2	395452,12	1384553,26
3	395424,50	1384542,40
4	395431,92	1384523,40
1	395459,56	1384533,94

N390		
63:01:0257005:545		
Площадь: 626 м ²		
Обозначение характерных точек границ	Координаты, м	
	X	Y
1	395510,70	1384510,63
2	395482,18	1384499,88
3	395474,86	1384518,49
4	395503,64	1384530,11
1	395510,70	1384510,63

S389a		
63:01:0257005:563		
Площадь: 600 м ²		
Обозначение характерных точек границ	Координаты, м	
	X	Y
1	395423,51	1384542,28
2	395416,53	1384561,72
3	395388,78	1384549,63
4	395396,52	1384531,40
1	395423,51	1384542,28

N400		
63:01:0257005:580		
Площадь: 600 м ²		
Обозначение характерных точек границ	Координаты, м	
	X	Y
1	395559,98	1384573,59
2	395561,06	1384574,04
3	395553,48	1384594,06
4	395527,52	1384584,52
5	395535,83	1384563,79
1	395559,98	1384573,59

Sb421		
63:17:0303001:652		
Площадь: 562 м ²		
Обозначение характерных точек границ	Координаты, м	
	X	Y
1	398883,01	1390829,34
2	398867,97	1390831,82
3	398858,44	1390834,50
4	398859,25	1390841,05
5	398861,00	1390855,43
6	398868,64	1390854,50
7	398873,41	1390853,92
8	398885,82	1390852,41
9	398883,40	1390832,59

Sb421		
63:17:0303001:652		
Площадь: 562 м ²		
Обозначение характерных точек границ	Координаты, м	
	X	Y
10	398883,34	1390832,04
1	398883,01	1390829,34

Sb439		
63:17:0303005:2802		
Площадь: 347 м ²		
Обозначение характерных точек границ	Координаты, м	
	X	Y
1	398920,37	1390920,71
2	398906,84	1390922,57
3	398900,16	1390923,49
4	398918,43	1390949,27
5	398922,76	1390948,85
6	398922,26	1390942,92
1	398920,37	1390920,71

Sb333		
63:17:0303005:2808		
Площадь: 509 м ²		
Обозначение характерных точек границ	Координаты, м	
	X	Y
1	399139,21	1391222,66
2	399134,65	1391223,28
3	399114,69	1391226,04
4	399133,28	1391252,26
5	399144,21	1391250,44
6	399140,78	1391231,38
1	399139,21	1391222,66

Sb427		
63:17:0303005:2811		
Площадь: 468 м ²		
Обозначение характерных точек границ	Координаты, м	
	X	Y
1	398882,12	1390859,75
2	398861,41	1390862,60
3	398857,34	1390863,10
4	398874,51	1390887,32
5	398879,76	1390886,82
6	398884,93	1390886,35
7	398883,97	1390877,31
8	398882,38	1390862,22
1	398882,12	1390859,75

Sb317a		
63:17:0303005:2818		
Площадь: 496 м ²		
Обозначение характерных точек границ	Координаты, м	
	X	Y
1	398988,68	1390808,34
2	398980,19	1390809,51
3	398984,29	1390839,23
4	399008,58	1390835,89
1	398988,68	1390808,34

Sc340		
63:17:0303010:2823		
Площадь: 3480 м ²		
Обозначение характерных точек границ	Координаты, м	
	X	Y
1	400057,65	1392269,83
2	400040,38	1392255,02
3	400017,84	1392235,98
4	399990,13	1392212,56
5	399968,26	1392193,95
6	399934,54	1392162,27
7	399928,57	1392169,08
8	399886,15	1392135,40
9	400052,47	1392280,38
10	400068,81	1392284,30
11	400112,75	1392318,91
12	400189,96	1392373,35
13	400373,15	1392492,78

Sc340		
63:17:0303010:2823		
Площадь: 3480 м ²		
Обозначение характерных точек границ	Координаты, м	
	X	Y
14	400373,46	1392492,74
15	400371,47	1392490,70
16	400345,57	1392473,65
17	400299,38	1392443,20
18	400250,48	1392408,75
19	400203,73	1392378,65
20	400176,53	1392359,71
21	400119,06	1392318,90
1	400057,65	1392269,83
22	399743,46	1391995,69
23	399730,17	1391983,22
24	399686,48	1391942,68
25	399666,05	1391923,73
26	399676,11	1391940,22
27	399719,07	1391982,15
22	399743,46	1391995,69

HM24a		
63:22:1701001:6941		
Площадь: 152 м ²		
Обозначение характерных точек границ	Координаты, м	
	X	Y
1	403886,55	1393449,22
2	403815,61	1393439,70
3	403817,78	1393442,32
4	403818,70	1393443,56
5	403851,39	1393447,18
1	403886,55	1393449,22

S411		
63:01:0258002:117		
Площадь: 600 м ²		
Обозначение характерных точек границ	Координаты, м	
	X	Y
1	395638,36	1384685,94
2	395640,89	1384731,78
3	395627,13	1384733,02
4	395624,15	1384703,29
5	395629,53	1384702,74
6	395628,34	1384684,87
7	395628,71	1384684,91
1	395638,36	1384685,94

S450		
63:01:0258002:479		
Площадь: 678 м ²		
Обозначение характерных точек границ	Координаты, м	
	X	Y
1	395776,62	1384978,43
2	395788,96	1384976,22
3	395796,54	1385029,93
4	395786,01	1385032,55
5	395783,47	1385026,58
1	395776,62	1384978,43

N416		
63:01:0258002:905		
Площадь: 585 м ²		
Обозначение характерных точек границ	Координаты, м	
	X	Y
1	395640,89	1384731,78
2	395643,29	1384747,47
3	395644,98	1384761,46
4	395645,11	1384762,42
5	395629,99	1384764,41
6	395619,06	1384733,74
7	395621,10	1384733,57
1	395640,89	1384731,78

НЛ1		
63:17:0000000:7062		
Площадь: 23 м ²		
Обозначение характерных точек границ	Координаты, м	
	X	Y
1	398450,01	1390168,70
2	398439,99	1390170,91
3	398439,80	1390171,18
4	398440,18	1390171,11
5	398449,73	1390169,07
6	398449,09	1390183,94
7	398448,91	1390191,16
8	398441,96	1390193,73
9	398426,51	1390196,18
10	398425,93	1390191,86
11	398428,47	1390188,03
12	398430,52	1390187,64
13	398429,95	1390185,73
14	398429,86	1390185,52
15	398429,46	1390186,09
16	398430,01	1390187,48
17	398428,28	1390187,80
18	398425,47	1390191,84
19	398426,35	1390196,46
20	398441,92	1390193,98
21	398447,90	1390191,88
22	398448,08	1390191,75
23	398448,27	1390191,74
24	398449,15	1390191,44
25	398449,22	1390189,58
26	398449,43	1390183,92
1	398450,01	1390168,70
27	398487,80	1390106,96
28	398486,41	1390108,77
29	398487,29	1390110,07
30	398487,65	1390109,61
31	398488,35	1390108,71
32	398488,71	1390108,25
27	398487,80	1390106,96

С1л		
63:17:0000000:7083		
Площадь: 3810 м ²		
Обозначение характерных точек границ	Координаты, м	
	X	Y
1	398463,06	1390284,19
2	398409,91	1390214,30
3	398406,92	1390218,61
4	398407,67	1390219,66
5	398484,64	1390326,26
6	398550,98	1390418,15
7	398565,23	1390414,98
8	398546,82	1390389,64
9	398561,16	1390379,22
10	398533,56	1390355,48
1	398463,06	1390284,19
11	398449,73	1390169,07
12	398440,18	1390171,11
13	398435,55	1390172,02
14	398425,76	1390175,84
15	398429,95	1390185,73
16	398430,52	1390187,64
17	398428,47	1390188,03
18	398425,93	1390191,86
19	398426,51	1390196,18
20	398441,96	1390193,73
21	398448,91	1390191,16
22	398449,09	1390183,94
11	398449,73	1390169,07

НЛ2		
63:17:0000000:7146		
Площадь: 3819 м ²		
Обозначение характерных точек границ	Координаты, м	
	X	Y
1	398623,17	1390329,24
2	398657,65	1390371,65

НЛ2		
63:17:0000000:7146		
Площадь: 3819 м ²		
Обозначение характерных точек границ	Координаты, м	
	X	Y
3	398648,97	1390379,27
4	398650,11	1390380,68
5	398663,46	1390397,15
6	398720,78	1390467,88
7	398754,87	1390507,50
8	398523,56	1390167,89
9	398553,70	1390218,10
10	398609,07	1390341,57
1	398623,17	1390329,24
11	398842,89	1390606,51
12	398825,87	1390611,74
13	398826,64	1390612,87
14	398843,76	1390607,70
11	398842,89	1390606,51

S13.1м		
63:17:0000000:7206		
Площадь: 3117 м ²		
Обозначение характерных точек границ	Координаты, м	
	X	Y
1	397852,46	1389582,94
2	397847,84	1389580,26
3	397835,81	1389585,55
4	397764,22	1389616,96
5	397776,81	1389646,38
6	397792,83	1389639,35
7	397794,34	1389638,69
8	397848,89	1389614,75
9	397849,71	1389616,81
10	397859,38	1389612,70
11	397858,64	1389610,37
12	397861,43	1389609,24
13	397863,27	1389608,43
14	397867,85	1389606,42
15	397864,58	1389600,41
1	397852,46	1389582,94

НМ46		
63:17:0303001:673		
Площадь: 2 м ²		
Обозначение характерных точек границ	Координаты, м	
	X	Y
1	403096,14	1393024,82
2	403083,03	1393017,14
3	403082,30	1393017,04
1	403096,14	1393024,82

АН4		
63:17:0000000:220:ЗУ1		
63:17:0303001:13		
Площадь: 1457 м ²		
Обозначение характерных точек границ	Координаты, м	
	X	Y
1	404171,99	1393141,75
2	404181,41	1393127,60
3	404195,70	1393090,81
4	404201,02	1393077,08
5	404204,60	1393063,18
6	404206,25	1393053,52
7	404208,87	1393038,31
8	404190,20	1393034,73
9	404187,51	1393050,30
10	404179,84	1393095,53
1	404171,99	1393141,75

АН3		
63:17:0000000:5467		
Площадь: 1694 м ²		
Обозначение характерных точек границ	Координаты, м	
	X	Y
1	404218,24	1393040,10
2	404217,37	1393044,74

АНЗ		
63:17:0000000:5467		
Площадь: 1694 м ²		
Обозначение характерных точек границ	Координаты, м	
	X	Y
3	404212,89	1393065,70
4	404202,18	1393096,25
5	404194,20	1393116,37
6	404183,06	1393140,92
7	404176,93	1393152,24
8	404165,98	1393169,83
9	404159,25	1393178,81
10	404169,84	1393120,77
11	404178,00	1393085,20
12	404186,56	1393034,03
13	404190,17	1393034,72
14	404187,48	1393050,30
15	404179,81	1393095,53
16	404171,94	1393141,88
17	404181,44	1393127,61
18	404195,72	1393090,82
19	404201,05	1393077,09
20	404204,63	1393063,19
21	404206,28	1393053,53
22	404208,90	1393038,32
1	404218,24	1393040,10

НМ4а(1)		
63:01:0000000:34211:3У1		
Площадь: 13 м ²		
Обозначение характерных точек границ	Координаты, м	
	X	Y
1	395372,52	1384480,05
2	395379,69	1384460,77
3	395379,51	1384460,72
1	395372,52	1384480,05
4	395562,25	1384744,30
5	395566,40	1384769,32
6	395567,08	1384770,20
4	395562,25	1384744,30
7	396292,89	1386008,03
8	396292,95	1386008,23
9	396302,22	1386008,87
7	396292,89	1386008,03
10	396496,72	1386440,23
11	396501,18	1386449,40
12	396499,51	1386444,43
10	396496,72	1386440,23

НМ4б		
63:01:0258002:973		
Площадь: 3 м ²		
Обозначение характерных точек границ	Координаты, м	
	X	Y
1	395552,40	1384654,98
2	395530,91	1384650,03
3	395530,95	1384650,36
1	395552,40	1384654,98

S2ма(1)		
63:17:0000000:7229:3У1		
Площадь: 4 м ²		
Обозначение характерных точек границ	Координаты, м	
	X	Y
1	397803,19	1389548,73
2	397803,19	1389550,73
3	397805,19	1389550,73
4	397805,19	1389548,73
1	397803,19	1389548,73

O32(2)		
63:01:0000000:35458		
Площадь: 838 м ²		
Обозначение характерных точек границ	Координаты, м	
	X	Y
1	395807,43	1384973,12
2	395810,51	1384994,24

O32(2)		
63:01:0000000:35458		
Площадь: 838 м ²		
Обозначение характерных точек границ	Координаты, м	
	X	Y
3	395837,86	1384989,80
4	395837,95	1384990,41
5	395838,17	1384994,86
6	395854,18	1384968,40
7	395853,69	1384968,17
8	395835,00	1384970,18
9	395834,20	1384968,32
10	395818,85	1384970,86
1	395807,43	1384973,12

O2(1)		
63:01:0000000:35467		
Площадь: 136615 м ²		
Обозначение характерных точек границ	Координаты, м	
	X	Y
1	395257,36	1384374,14
2	395262,39	1384380,57
3	395262,55	1384380,62
4	395262,52	1384380,75
5	395263,48	1384381,98
6	395268,82	1384388,81
7	395283,82	1384408,02
8	395279,03	1384421,09
9	395277,12	1384420,47
10	395304,36	1384455,30
11	395385,86	1384563,11
12	395381,05	1384562,88
13	395381,11	1384576,90
14	395402,68	1384611,10
15	395449,36	1384621,29
16	395452,56	1384621,99
17	395478,29	1384627,62
18	395514,26	1384635,93
19	395596,81	1384654,94
20	395632,41	1384658,33
21	395639,62	1384659,01
22	395677,86	1384662,64
23	395678,81	1384662,86
24	395679,29	1384650,05
25	395645,97	1384607,54
26	395625,15	1384599,91
27	395629,97	1384588,84
28	395630,45	1384587,73
29	395594,54	1384541,93
30	395576,12	1384535,41
31	395580,65	1384524,20
32	395522,48	1384449,98
33	395504,38	1384442,68
34	395508,27	1384431,85
35	395424,47	1384324,93
36	395423,90	1384326,07
37	395402,33	1384314,93
38	395406,22	1384304,91
39	395407,10	1384302,77
40	395385,00	1384274,58
41	395333,85	1384314,47
42	395356,62	1384322,78
43	395357,51	1384323,44
44	395359,34	1384321,31
45	395382,93	1384331,06
46	395385,01	1384331,93
47	395384,62	1384333,23
48	395382,31	1384340,86
49	395377,62	1384352,69
50	395370,90	1384371,53
51	395363,61	1384389,89
52	395356,48	1384409,27
53	395356,33	1384409,21
54	395349,15	1384427,39
55	395348,90	1384427,29
56	395341,62	1384446,29
57	395314,34	1384435,62

O2(1)		
63:01:0000000:35467		
Площадь: 136615 м ²		
Обозначение характерных точек границ	Координаты, м	
	X	Y
58	395321,49	1384416,39
59	395297,14	1384407,57
60	395299,91	1384387,86
61	395311,88	1384392,51
62	395328,67	1384397,76
63	395335,44	1384379,26
64	395307,16	1384368,61
65	395313,05	1384351,73
66	395320,85	1384331,33
67	395322,04	1384331,79
68	395326,29	1384320,37
69	395303,39	1384338,24
70	395300,17	1384346,43
71	395295,20	1384344,62
1	395257,36	1384374,14
72	395340,07	1384479,06
73	395344,12	1384468,85
74	395347,21	1384461,00
75	395348,37	1384458,39
76	395352,04	1384450,03
77	395351,52	1384449,84
78	395358,73	1384431,29
79	395365,66	1384412,47
80	395365,55	1384412,43
81	395372,70	1384393,32
82	395373,46	1384393,62
83	395380,36	1384374,97
84	395385,17	1384362,91
85	395413,95	1384373,96
86	395408,64	1384385,98
87	395433,75	1384396,00
88	395437,17	1384397,40
89	395436,31	1384399,26
90	395433,49	1384405,32
91	395429,18	1384415,18
92	395422,20	1384433,85
93	395415,12	1384452,17
94	395408,22	1384471,55
95	395401,35	1384490,78
96	395399,76	1384490,20
97	395392,25	1384509,58
98	395365,61	1384499,35
99	395365,84	1384498,00
100	395350,11	1384491,62
72	395340,07	1384479,06
101	395388,78	1384549,63
102	395390,82	1384544,81
103	395396,52	1384531,40
104	395395,26	1384530,90
105	395402,48	1384512,77
106	395403,97	1384513,32
107	395410,67	1384494,27
108	395409,96	1384494,01
109	395417,09	1384474,92
110	395424,02	1384456,36
111	395452,63	1384467,38
112	395459,57	1384448,88
113	395481,37	1384456,84
114	395488,19	1384458,45
115	395486,16	1384462,95
116	395480,60	1384478,02
117	395472,94	1384496,99
118	395466,36	1384515,33
119	395438,70	1384504,43
120	395431,92	1384523,40
121	395459,56	1384533,94
122	395452,12	1384553,26
123	395424,50	1384542,40
124	395423,51	1384542,28
125	395416,53	1384561,72
126	395397,60	1384553,48
101	395388,78	1384549,63

02(1)		
63:01:0000000:35467		
Площадь: 136615 м ²		
Обозначение характерных точек границ	Координаты, м	
	X	Y
127	395402,78	1384605,60
128	395403,35	1384603,32
129	395405,63	1384603,88
130	395405,07	1384606,17
127	395402,78	1384605,60
131	395410,17	1384622,98
132	395432,67	1384658,66
133	395456,47	1384689,04
134	395462,81	1384688,04
135	395462,76	1384661,39
136	395487,11	1384667,93
137	395494,56	1384669,93
138	395493,46	1384676,04
139	395492,32	1384682,34
140	395496,34	1384711,95
141	395476,85	1384715,95
142	395484,73	1384725,14
143	395505,92	1384721,89
144	395525,32	1384720,17
145	395526,12	1384732,64
146	395527,32	1384732,38
147	395527,76	1384719,90
148	395527,62	1384718,12
149	395539,59	1384716,20
150	395539,71	1384717,86
151	395558,89	1384713,08
152	395562,10	1384743,50
153	395562,25	1384744,30
154	395580,17	1384741,07
155	395573,52	1384731,70
156	395558,77	1384711,91
157	395566,20	1384709,32
158	395582,38	1384703,02
159	395592,98	1384735,34
160	395593,70	1384737,32
161	395595,69	1384736,78
162	395604,02	1384754,10
163	395608,79	1384766,02
164	395609,20	1384767,36
165	395610,14	1384770,33
166	395598,59	1384772,85
167	395593,25	1384773,50
168	395592,05	1384770,56
169	395591,76	1384769,80
170	395591,15	1384768,29
171	395589,48	1384768,59
172	395569,59	1384773,41
173	395567,76	1384773,84
174	395567,08	1384770,20
175	395566,40	1384769,32
176	395567,18	1384773,97
177	395543,81	1384777,59
178	395543,74	1384776,56
179	395539,82	1384777,11
180	395527,08	1384779,20
181	395546,73	1384804,29
182	395545,46	1384796,02
183	395544,75	1384791,74
184	395544,27	1384788,88
185	395544,09	1384787,71
186	395556,25	1384785,83
187	395556,10	1384784,84
188	395568,70	1384782,91
189	395576,32	1384782,00
190	395580,52	1384781,42
191	395593,49	1384779,72
192	395603,85	1384779,44
193	395621,43	1384824,33
194	395624,60	1384823,83
195	395643,90	1384863,77
196	395646,55	1384869,26
197	395644,83	1384869,60

O2(1)		
63:01:0000000:35467		
Площадь: 136615 м ²		
Обозначение характерных точек границ	Координаты, м	
	X	Y
198	395621,92	1384874,17
199	395621,11	1384869,58
200	395607,41	1384871,72
201	395600,40	1384827,28
202	395587,64	1384828,99
203	395593,27	1384863,70
204	395625,14	1384904,40
205	395623,78	1384895,58
206	395635,98	1384893,71
207	395636,13	1384894,64
208	395648,56	1384892,88
209	395651,92	1384913,18
210	395652,96	1384920,00
211	395656,05	1384939,18
212	395656,95	1384945,00
213	395729,43	1385036,72
214	395758,43	1385074,57
215	395783,97	1385094,10
216	395799,72	1385067,66
217	395817,18	1385038,35
218	395814,81	1385024,46
219	395818,61	1385023,50
220	395826,84	1385022,16
221	395829,66	1385017,42
222	395839,30	1385000,32
223	395839,08	1384998,80
224	395844,46	1384991,15
225	395857,66	1384967,72
226	395874,83	1384959,54
227	395871,68	1384955,51
228	395855,03	1384934,22
229	395838,48	1384913,08
230	395846,89	1384958,91
231	395833,48	1384961,52
232	395833,63	1384962,62
233	395821,77	1384964,33
234	395821,58	1384962,95
235	395806,50	1384965,51
236	395798,85	1384917,28
237	395799,23	1384917,23
238	395791,81	1384866,12
239	395800,71	1384864,81
240	395789,40	1384850,37
241	395788,23	1384848,88
242	395780,00	1384838,36
243	395762,60	1384816,15
244	395767,74	1384851,70
245	395767,76	1384851,83
246	395756,27	1384853,41
247	395756,49	1384854,77
248	395744,53	1384857,01
249	395744,43	1384856,33
250	395732,20	1384857,67
251	395719,66	1384858,88
252	395712,27	1384811,28
253	395712,09	1384810,31
254	395699,74	1384812,63
255	395699,04	1384812,74
256	395697,35	1384813,01
257	395687,62	1384814,71
258	395682,82	1384815,63
259	395675,11	1384817,08
260	395667,00	1384769,13
261	395679,72	1384767,13
262	395691,86	1384765,17
263	395691,77	1384764,67
264	395703,07	1384762,60
265	395716,30	1384760,15
266	395716,34	1384760,40
267	395724,38	1384809,20
268	395736,98	1384806,89
269	395731,93	1384776,97

O2(1)		
63:01:0000000:35467		
Площадь: 136615 м ²		
Обозначение характерных точек границ	Координаты, м	
	X	Y
270	395718,76	1384760,13
271	395712,02	1384751,53
272	395706,26	1384752,45
273	395705,80	1384750,17
274	395684,93	1384754,33
275	395685,02	1384754,98
276	395664,75	1384758,15
277	395664,83	1384759,12
278	395645,11	1384762,42
279	395629,99	1384764,41
280	395619,06	1384733,74
281	395621,10	1384733,57
282	395627,13	1384733,02
283	395624,15	1384703,29
284	395629,53	1384702,74
285	395628,34	1384684,87
286	395628,71	1384684,91
287	395638,36	1384685,94
288	395640,89	1384731,78
289	395650,50	1384730,40
290	395660,74	1384728,37
291	395665,43	1384727,62
292	395669,38	1384726,99
293	395671,38	1384726,67
294	395680,80	1384725,17
295	395681,85	1384725,06
296	395681,78	1384724,48
297	395680,29	1384710,97
298	395678,67	1384696,32
299	395677,82	1384689,11
300	395678,43	1384673,03
301	395676,20	1384672,49
302	395648,09	1384669,85
303	395631,47	1384668,28
304	395595,20	1384664,83
305	395552,40	1384654,98
306	395554,88	1384673,95
307	395559,59	1384702,54
308	395539,17	1384706,47
309	395519,97	1384709,46
310	395519,65	1384709,52
311	395499,57	1384713,13
312	395493,50	1384677,49
313	395494,46	1384677,33
314	395513,91	1384673,94
315	395511,81	1384661,47
316	395511,20	1384657,88
317	395531,44	1384655,00
318	395530,95	1384650,36
319	395530,91	1384650,03
320	395512,01	1384645,67
321	395476,03	1384637,37
322	395458,80	1384633,61
323	395450,42	1384631,77
131	395410,17	1384622,98
324	395460,25	1384556,47
325	395467,52	1384536,97
326	395474,86	1384518,49
327	395482,18	1384499,88
328	395510,70	1384510,63
329	395503,64	1384530,11
330	395532,88	1384540,64
331	395524,53	1384559,92
332	395516,72	1384580,47
333	395516,41	1384580,33
334	395489,54	1384568,41
335	395488,64	1384567,97
324	395460,25	1384556,47
336	395506,68	1384753,16
337	395523,93	1384775,18
338	395520,07	1384752,36
336	395506,68	1384753,16

O2(1)		
63:01:0000000:35467		
Площадь: 136615 м ²		
Обозначение характерных точек границ	Координаты, м	
	X	Y
339	395527,52	1384584,52
340	395535,83	1384563,79
341	395559,98	1384573,59
342	395561,06	1384574,04
343	395553,48	1384594,06
339	395527,52	1384584,52
344	395568,16	1384831,65
345	395569,26	1384833,05
346	395576,51	1384831,58
347	395576,38	1384830,47
344	395568,16	1384831,65
348	395711,92	1384971,75
349	395716,38	1384969,49
350	395718,62	1384973,93
351	395714,13	1384976,24
348	395711,92	1384971,75
352	395734,24	1384928,52
353	395735,50	1384928,33
354	395742,86	1384927,21
355	395734,68	1384876,70
356	395747,05	1384874,38
357	395758,93	1384872,35
358	395759,72	1384877,16
359	395772,44	1384875,15
360	395771,65	1384870,18
361	395775,65	1384869,38
362	395786,41	1384867,37
363	395787,90	1384877,84
364	395791,56	1384903,60
365	395793,87	1384918,60
366	395795,18	1384918,49
367	395801,88	1384963,67
368	395801,27	1384965,98
369	395799,27	1384969,21
370	395788,49	1384970,72
371	395788,02	1384968,28
372	395774,95	1384970,40
373	395775,34	1384972,87
374	395763,54	1384975,09
375	395758,51	1384946,42
376	395754,81	1384925,32
377	395743,30	1384927,15
378	395746,08	1384930,94
379	395757,22	1384946,16
380	395761,27	1384975,23
381	395757,98	1384975,72
382	395749,61	1384976,96
383	395735,78	1384933,21
384	395735,52	1384932,42
352	395734,24	1384928,52
385	395776,62	1384978,43
386	395788,96	1384976,22
387	395796,09	1385026,69
388	395796,54	1385029,93
389	395786,01	1385032,55
390	395783,47	1385026,58
385	395776,62	1384978,43
391	395807,43	1384973,12
392	395818,85	1384970,86
393	395834,20	1384968,32
394	395835,00	1384970,18
395	395853,69	1384968,17
396	395854,18	1384968,40
397	395838,17	1384994,86
398	395837,95	1384990,41
399	395837,86	1384989,80
400	395810,51	1384994,24
391	395807,43	1384973,12
401	395826,37	1384909,16
402	395826,79	1384913,69
403	395826,89	1384914,42
404	395837,85	1384912,27

02(1)		
63:01:0000000:35467		
Площадь: 136615 м ²		
Обозначение характерных точек границ	Координаты, м	
	X	Y
405	395837,64	1384912,00
406	395837,36	1384912,04
407	395837,31	1384911,59
408	395834,20	1384907,62
401	395826,37	1384909,16
409	396203,36	1385784,01
410	396209,29	1385808,98
411	396210,50	1385808,97
412	396209,61	1385794,42
413	396226,19	1385796,27
414	396226,82	1385808,90
415	396228,28	1385808,89
416	396249,83	1385879,45
417	396251,87	1385886,82
418	396254,20	1385886,95
419	396260,85	1385887,17
420	396285,07	1385887,99
421	396287,86	1385907,45
422	396287,71	1385907,45
423	396290,58	1385927,69
424	396290,74	1385927,70
425	396292,91	1385947,69
426	396295,19	1385967,16
427	396296,16	1385967,21
428	396298,98	1385988,01
429	396300,04	1385995,65
430	396301,81	1386008,81
431	396302,22	1386008,87
432	396302,36	1386022,15
433	396295,91	1386021,24
434	396292,35	1386020,75
435	396291,30	1386033,93
436	396299,03	1386035,19
437	396305,46	1386036,24
438	396305,89	1386053,55
439	396302,91	1386053,23
440	396293,74	1386052,26
441	396296,85	1386065,14
442	396305,44	1386065,44
443	396310,54	1386065,61
444	396313,83	1386086,15
445	396316,03	1386099,02
446	396318,76	1386114,58
447	396315,94	1386115,54
448	396295,46	1386122,52
449	396305,35	1386128,25
450	396315,09	1386124,45
451	396320,05	1386149,50
452	396324,14	1386148,35
453	396325,25	1386154,92
454	396334,31	1386152,10
455	396336,73	1386162,78
456	396363,59	1386151,94
457	396363,12	1386148,68
458	396362,70	1386148,82
459	396360,14	1386132,69
460	396341,38	1386140,95
461	396335,83	1386143,39
462	396330,57	1386116,97
463	396356,88	1386108,60
464	396359,64	1386129,00
465	396388,51	1386118,83
466	396391,48	1386138,52
467	396389,40	1386139,18
468	396391,75	1386146,02
469	396395,50	1386159,03
470	396393,37	1386159,72
471	396395,78	1386181,07
472	396397,69	1386180,43
473	396400,72	1386200,45
474	396400,04	1386200,67
475	396403,19	1386220,80

O2(1)		
63:01:0000000:35467		
Площадь: 136615 м ²		
Обозначение характерных точек границ	Координаты, м	
	X	Y
476	396404,50	1386220,39
477	396407,55	1386239,73
478	396406,05	1386240,29
479	396409,17	1386260,24
480	396412,63	1386280,53
481	396413,16	1386280,39
482	396415,83	1386299,77
483	396415,41	1386299,90
484	396418,40	1386319,70
485	396418,77	1386319,60
486	396421,81	1386339,36
487	396415,48	1386341,24
488	396392,88	1386347,94
489	396396,25	1386368,95
490	396410,33	1386363,80
491	396425,00	1386359,40
492	396427,36	1386372,62
493	396428,13	1386379,09
494	396427,74	1386379,17
495	396431,12	1386398,86
496	396434,29	1386418,54
497	396426,55	1386420,93
498	396413,08	1386425,09
499	396419,17	1386445,19
500	396420,29	1386444,82
501	396431,63	1386440,57
502	396437,45	1386463,08
503	396427,06	1386466,96
504	396430,19	1386475,41
505	396437,23	1386494,26
506	396437,33	1386494,54
507	396460,40	1386474,69
508	396462,88	1386477,52
509	396463,82	1386482,06
510	396464,01	1386501,68
511	396464,03	1386502,32
512	396463,33	1386502,34
513	396445,75	1386503,56
514	396441,37	1386505,39
515	396446,35	1386518,77
516	396463,84	1386518,18
517	396463,79	1386526,20
518	396463,98	1386530,19
519	396464,11	1386538,48
520	396462,52	1386538,49
521	396463,65	1386557,45
522	396463,78	1386565,57
523	396473,07	1386590,52
524	396473,03	1386587,85
525	396473,04	1386579,71
526	396472,79	1386568,07
527	396472,82	1386559,32
528	396472,15	1386558,21
529	396472,35	1386547,90
530	396473,21	1386547,90
531	396473,49	1386527,83
532	396473,00	1386527,84
533	396473,04	1386507,63
534	396503,34	1386507,05
535	396503,10	1386527,06
536	396503,10	1386527,22
537	396531,37	1386527,07
538	396531,66	1386547,60
539	396533,71	1386547,55
540	396533,29	1386567,76
541	396533,41	1386588,14
542	396533,06	1386608,25
543	396533,10	1386619,73
544	396532,80	1386627,74
545	396533,21	1386648,43
546	396532,82	1386666,75
547	396533,27	1386688,00

O2(1)		
63:01:0000000:35467		
Площадь: 136615 м ²		
Обозначение характерных точек границ	Координаты, м	
	X	Y
548	396533,15	1386701,65
549	396533,20	1386704,41
550	396533,57	1386720,58
551	396527,51	1386721,41
552	396536,95	1386743,24
553	396538,50	1386746,82
554	396648,15	1386745,15
555	396637,01	1386721,02
556	396612,19	1386721,49
557	396611,66	1386688,36
558	396611,96	1386667,60
559	396612,35	1386667,60
560	396603,10	1386647,57
561	396603,09	1386648,28
562	396572,88	1386648,52
563	396572,88	1386647,52
564	396543,46	1386648,47
565	396543,45	1386627,69
566	396573,07	1386627,64
567	396573,60	1386607,80
568	396572,60	1386607,82
569	396543,31	1386607,93
570	396543,23	1386587,73
571	396572,83	1386587,27
572	396572,83	1386587,48
573	396577,22	1386587,39
574	396572,39	1386574,41
575	396569,74	1386567,29
576	396542,66	1386567,62
577	396542,80	1386547,62
578	396543,21	1386547,62
579	396542,45	1386527,76
580	396541,95	1386527,77
581	396541,68	1386508,28
582	396573,17	1386507,97
583	396573,20	1386506,01
584	396573,36	1386499,01
585	396550,78	1386499,15
586	396547,67	1386491,53
587	396542,35	1386491,53
588	396541,29	1386454,35
589	396527,76	1386454,59
590	396526,60	1386451,49
591	396525,64	1386450,87
592	396523,12	1386450,24
593	396523,32	1386477,24
594	396530,58	1386477,31
595	396530,43	1386498,61
596	396514,33	1386498,75
597	396511,99	1386498,70
598	396502,74	1386498,76
599	396502,65	1386493,54
600	396471,35	1386493,31
601	396470,76	1386474,29
602	396486,38	1386474,21
603	396502,37	1386474,59
604	396501,64	1386457,71
605	396501,18	1386449,40
606	396496,72	1386440,23
607	396496,56	1386439,97
608	396495,91	1386436,38
609	396512,65	1386414,04
610	396504,77	1386392,88
611	396495,66	1386361,64
612	396493,54	1386362,13
613	396497,46	1386383,68
614	396500,38	1386383,12
615	396501,76	1386389,01
616	396502,99	1386395,68
617	396503,63	1386398,10
618	396501,24	1386402,29
619	396472,93	1386407,70

O2(1)		
63:01:0000000:35467		
Площадь: 136615 м ²		
Обозначение характерных точек границ	Координаты, м	
	X	Y
620	396473,56	1386409,40
621	396476,31	1386428,27
622	396445,09	1386433,66
623	396442,49	1386414,54
624	396443,97	1386414,32
625	396441,92	1386394,96
626	396440,54	1386395,28
627	396438,29	1386381,54
628	396437,99	1386375,69
629	396437,60	1386375,79
630	396435,30	1386376,38
631	396432,19	1386357,38
632	396433,79	1386356,99
633	396430,47	1386337,07
634	396427,65	1386316,62
635	396424,70	1386296,91
636	396421,78	1386277,29
637	396418,74	1386257,13
638	396415,78	1386237,49
639	396444,98	1386229,47
640	396441,88	1386209,91
641	396413,14	1386216,94
642	396409,59	1386197,82
643	396408,01	1386187,56
644	396407,44	1386177,81
645	396404,32	1386157,56
646	396400,56	1386137,80
647	396396,81	1386116,86
648	396393,89	1386095,54
649	396422,30	1386086,68
650	396436,18	1386082,40
651	396435,00	1386077,19
652	396394,49	1386089,40
653	396393,86	1386088,95
654	396388,75	1386058,04
655	396432,40	1386065,77
656	396430,15	1386055,94
657	396428,08	1386055,61
658	396385,24	1386048,80
659	396384,53	1386037,08
660	396384,03	1386032,59
661	396380,63	1386011,21
662	396381,93	1386011,25
663	396379,41	1385990,40
664	396378,14	1385990,31
665	396375,57	1385970,85
666	396372,98	1385951,02
667	396369,65	1385932,10
668	396370,48	1385932,13
669	396367,36	1385911,72
670	396366,70	1385911,69
671	396363,83	1385891,74
672	396377,29	1385892,31
673	396391,34	1385892,87
674	396389,48	1385886,33
675	396373,90	1385831,48
676	396372,36	1385826,07
677	396371,95	1385824,64
678	396366,49	1385805,41
679	396357,05	1385804,41
680	396308,03	1385799,27
681	396244,13	1385790,58
682	396228,91	1385788,14
683	396213,97	1385785,72
684	396213,59	1385785,65
409	396203,36	1385784,01
685	396282,82	1386007,15
686	396282,93	1386007,53
687	396292,95	1386008,23
688	396292,89	1386008,03
685	396282,82	1386007,15
689	396287,45	1386117,89

O2(1)		
63:01:0000000:35467		
Площадь: 136615 м ²		
Обозначение характерных точек границ	Координаты, м	
	X	Y
690	396290,16	1386119,47
691	396289,08	1386115,07
689	396287,45	1386117,89
692	396297,21	1385910,03
693	396314,85	1385909,56
694	396328,03	1385908,85
695	396326,17	1385896,04
696	396326,18	1385889,51
697	396326,20	1385887,74
698	396355,12	1385888,85
699	396357,99	1385906,67
700	396360,89	1385927,31
701	396330,87	1385927,93
702	396328,26	1385910,85
703	396329,07	1385921,39
704	396329,60	1385928,10
705	396329,73	1385929,88
706	396331,11	1385929,95
707	396361,39	1385930,99
708	396363,00	1385951,04
709	396364,78	1385958,55
710	396366,85	1385970,41
711	396370,42	1385990,96
712	396367,66	1385990,88
713	396371,04	1386012,10
714	396372,88	1386012,30
715	396375,16	1386031,99
716	396375,10	1386033,59
717	396343,93	1386029,08
718	396342,32	1386029,64
719	396343,71	1386029,84
720	396373,26	1386034,03
721	396370,05	1386054,47
722	396378,40	1386055,89
723	396379,99	1386066,86
724	396356,30	1386065,22
725	396356,48	1386067,72
726	396380,51	1386066,99
727	396384,37	1386089,90
728	396383,98	1386090,33
729	396356,63	1386100,78
730	396330,67	1386107,12
731	396326,36	1386084,90
732	396324,24	1386058,54
733	396319,01	1386057,29
734	396315,99	1386045,09
735	396312,78	1386029,16
736	396310,54	1386009,58
737	396313,39	1386009,66
738	396311,00	1385988,58
739	396308,48	1385988,52
740	396305,03	1385968,03
741	396304,57	1385968,01
742	396302,37	1385948,75
743	396300,64	1385928,71
744	396299,60	1385928,70
692	396297,21	1385910,03
745	396367,61	1386275,14
746	396367,66	1386275,28
747	396380,30	1386269,88
748	396383,13	1386289,38
749	396383,77	1386289,17
750	396383,60	1386286,19
751	396381,61	1386275,51
752	396380,71	1386269,46
745	396367,61	1386275,14
753	396390,69	1386032,40
754	396414,41	1386032,30
755	396424,68	1386032,12
756	396420,16	1386012,48
757	396420,04	1386011,94
758	396411,32	1386011,66

O2(1)		
63:01:0000000:35467		
Площадь: 136615 м ²		
Обозначение характерных точек границ	Координаты, м	
	X	Y
759	396410,90	1386012,33
760	396414,14	1386031,69
753	396390,69	1386032,40
761	396426,09	1386108,68
762	396431,35	1386107,44
763	396431,13	1386106,48
761	396426,09	1386108,68
764	396428,70	1386130,68
765	396431,51	1386150,20
766	396432,28	1386149,83
764	396428,70	1386130,68
767	396572,58	1386717,80
768	396572,82	1386712,91
769	396572,87	1386687,51
770	396572,64	1386677,23
771	396572,67	1386668,06
772	396603,01	1386668,25
773	396603,41	1386681,02
774	396603,61	1386681,01
775	396603,52	1386687,96
776	396603,48	1386690,71
777	396603,48	1386695,71
778	396603,23	1386715,38
767	396572,58	1386717,80

O109		
63:17:0000000:7693		
Площадь: 48573 м ²		
Обозначение характерных точек границ	Координаты, м	
	X	Y
1	398393,75	1390204,81
2	398393,86	1390206,00
3	398395,20	1390207,91
4	398396,18	1390209,32
5	398398,26	1390212,26
6	398405,61	1390222,67
7	398408,65	1390226,98
8	398410,87	1390224,10
9	398407,67	1390219,66
10	398406,92	1390218,61
11	398409,91	1390214,30
12	398463,06	1390284,19
13	398533,56	1390355,48
14	398561,16	1390379,22
15	398546,82	1390389,64
16	398565,54	1390415,40
17	398568,64	1390414,72
18	398572,43	1390413,80
19	398610,55	1390404,61
20	398617,50	1390402,92
21	398627,62	1390418,79
22	398727,50	1390575,20
23	398734,10	1390571,30
24	398755,70	1390612,90
25	398776,88	1390679,63
26	398781,66	1390689,23
27	398778,22	1390678,76
28	398843,11	1390637,06
29	398855,32	1390623,70
30	398843,76	1390607,70
31	398826,64	1390612,87
32	398825,87	1390611,74
33	398842,89	1390606,51
34	398805,91	1390555,33
35	398803,46	1390555,88
36	398737,60	1390482,14
37	398754,87	1390507,50
38	398720,78	1390467,88
39	398680,72	1390418,45
40	398663,46	1390397,15
41	398650,11	1390380,68
42	398648,97	1390379,27

O109		
63:17:0000000:7693		
Площадь: 48573 м ²		
Обозначение характерных точек границ	Координаты, м	
	X	Y
43	398657,65	1390371,65
44	398623,17	1390329,24
45	398609,07	1390341,57
46	398553,70	1390218,10
47	398501,62	1390131,37
48	398494,92	1390121,42
49	398496,58	1390119,43
50	398489,05	1390108,73
51	398488,71	1390108,25
52	398488,35	1390108,71
53	398487,65	1390109,61
54	398487,29	1390110,07
55	398486,41	1390108,77
56	398487,80	1390106,96
57	398483,04	1390100,19
58	398482,13	1390102,23
59	398486,07	1390108,27
60	398484,28	1390110,24
61	398480,62	1390111,95
62	398475,05	1390120,35
63	398461,32	1390136,40
64	398460,68	1390143,19
65	398466,82	1390152,16
66	398464,68	1390158,22
67	398464,87	1390162,59
68	398465,64	1390181,74
69	398462,82	1390180,48
70	398450,74	1390193,71
71	398449,60	1390191,67
72	398448,27	1390191,74
73	398448,08	1390191,75
74	398447,90	1390191,88
75	398447,14	1390192,45
76	398440,73	1390194,75
77	398439,82	1390197,22
78	398440,96	1390198,49
79	398425,56	1390196,97
80	398423,67	1390191,21
81	398400,99	1390202,57
82	398400,62	1390202,11
83	398397,45	1390203,29
1	398393,75	1390204,81
84	398425,00	1390189,39
85	398425,47	1390191,84
86	398428,28	1390187,80
87	398425,01	1390188,40
84	398425,00	1390189,39
88	398425,26	1390175,49
89	398429,46	1390186,09
90	398429,86	1390185,52
91	398425,76	1390175,84
92	398435,55	1390172,02
93	398439,80	1390171,18
94	398439,99	1390170,91
95	398435,70	1390171,85
88	398425,26	1390175,49

S5м		
63:26:2206014:3		
Площадь: 646 м ²		
Обозначение характерных точек границ	Координаты, м	
	X	Y
1	402182,64	1392932,50
2	402193,89	1392945,59
3	402294,67	1392948,05
1	402182,64	1392932,50

O107		
63:17:0000000:7706		
Площадь: 94127 м ²		
Обозначение характерных точек границ	Координаты, м	
	X	Y
1	397945,98	1389577,54
2	397942,60	1389573,55
3	397940,66	1389570,87
4	397938,66	1389568,12
5	397936,17	1389569,17
6	397882,09	1389592,76
7	397864,58	1389600,41
8	397866,43	1389603,81
9	397867,85	1389606,42
10	397892,48	1389645,68
11	397905,24	1389631,23
12	397887,19	1389613,75
13	397890,08	1389606,43
14	397894,77	1389594,58
15	397895,04	1389593,90
16	397899,79	1389592,37
17	397932,05	1389582,01
18	397939,96	1389579,47
1	397945,98	1389577,54
19	398382,95	1389384,37
20	398382,40	1389383,08
21	398379,92	1389377,20
22	398378,48	1389377,82
23	398349,17	1389390,53
24	398328,35	1389399,56
25	398292,52	1389416,05
26	398291,57	1389416,43
27	398243,48	1389437,10
28	398233,11	1389441,57
29	398184,21	1389462,66
30	398146,73	1389479,48
31	398106,24	1389497,53
32	398088,53	1389504,93
33	398079,80	1389508,58
34	398080,22	1389509,59
35	398064,93	1389516,45
36	398066,50	1389519,44
37	398062,29	1389521,24
38	398055,97	1389523,93
39	398053,76	1389520,69
40	398053,05	1389519,76
41	398023,91	1389531,86
42	397993,88	1389544,83
43	397980,52	1389550,61
44	397963,66	1389557,66
45	397965,20	1389559,98
46	397967,14	1389562,76
47	397969,67	1389566,37
48	397962,16	1389570,08
49	397946,86	1389577,10
50	397948,51	1389579,49
51	397957,71	1389592,10
52	397969,56	1389609,60
53	397979,00	1389621,93
54	397990,65	1389638,31
55	398004,23	1389654,75
56	398005,59	1389654,18
57	398017,94	1389671,78
58	398016,59	1389672,37
59	398027,91	1389690,00
60	398040,52	1389707,36
61	398041,81	1389706,81
62	398051,57	1389719,95
63	398052,55	1389721,28
64	398053,68	1389723,22
65	398052,53	1389725,16
66	398052,91	1389725,68
67	398056,82	1389731,10
68	398066,66	1389744,72
69	398074,97	1389729,21
70	398075,30	1389729,27
71	398075,59	1389729,32

О107		
63:17:0000000:7706		
Площадь: 94127 м ²		
Обозначение характерных точек границ	Координаты, м	
	X	Y
72	398095,61	1389733,07
73	398093,78	1389735,84
74	398094,69	1389735,96
75	398079,79	1389760,48
76	398077,97	1389760,11
77	398077,88	1389760,28
78	398091,74	1389779,47
79	398101,93	1389793,61
80	398102,07	1389793,62
81	398107,03	1389792,89
82	398107,00	1389793,09
83	398107,43	1389798,98
84	398107,35	1389799,50
85	398107,14	1389800,81
86	398121,91	1389821,27
87	398129,13	1389831,27
88	398136,43	1389841,38
89	398151,33	1389862,03
90	398151,30	1389862,26
91	398151,12	1389863,48
92	398167,92	1389865,97
93	398185,02	1389868,50
94	398201,92	1389871,12
95	398218,78	1389873,47
96	398218,93	1389872,46
97	398235,81	1389873,44
98	398253,61	1389877,24
99	398270,98	1389880,93
100	398286,86	1389882,92
101	398304,17	1389884,91
102	398308,16	1389856,86
103	398308,67	1389852,69
104	398293,56	1389831,25
105	398289,57	1389825,59
106	398277,81	1389823,67
107	398277,90	1389820,59
108	398278,16	1389818,46
109	398279,11	1389810,75
110	398265,76	1389791,80
111	398262,07	1389786,56
112	398252,28	1389772,66
113	398238,60	1389753,25
114	398234,38	1389747,26
115	398226,17	1389735,61
116	398212,07	1389715,59
117	398212,31	1389713,34
118	398197,07	1389710,98
119	398199,01	1389697,05
120	398187,37	1389680,54
121	398183,01	1389674,35
122	398182,18	1389674,25
123	398182,21	1389673,22
124	398168,92	1389654,34
125	398166,75	1389651,28
126	398147,85	1389659,92
127	398145,72	1389657,31
128	398140,81	1389651,43
129	398132,01	1389640,55
130	398135,29	1389639,11
131	398152,77	1389631,44
132	398143,43	1389618,18
133	398128,05	1389625,26
134	398124,79	1389626,76
135	398115,41	1389612,65
136	398133,93	1389604,69
137	398125,39	1389592,58
138	398115,71	1389578,84
139	398107,04	1389566,53
140	398085,85	1389577,42
141	398074,00	1389560,72
142	398095,37	1389549,96
143	398084,00	1389533,83

O107		
63:17:0000000:7706		
Площадь: 94127 м ²		
Обозначение характерных точек границ	Координаты, м	
	X	Y
144	398077,45	1389524,53
145	398076,38	1389523,01
146	398089,55	1389516,53
147	398088,67	1389514,65
148	398105,39	1389507,02
149	398106,18	1389508,35
150	398166,83	1389478,50
151	398181,55	1389472,30
152	398241,43	1389447,77
153	398241,10	1389446,99
154	398256,26	1389440,79
155	398256,62	1389441,55
156	398258,45	1389440,80
157	398301,32	1389419,24
158	398324,56	1389409,09
159	398328,41	1389407,39
19	398382,95	1389384,37
160	398006,60	1389571,38
161	397982,67	1389581,80
162	397980,25	1389578,41
163	398004,25	1389567,60
160	398006,60	1389571,38
164	398017,37	1389588,68
165	397994,65	1389598,64
166	397992,06	1389595,00
167	398014,81	1389584,56
164	398017,37	1389588,68
168	398058,34	1389635,75
169	398056,99	1389636,33
170	398060,68	1389641,35
171	398058,22	1389642,93
172	398053,54	1389637,82
173	398029,75	1389648,11
174	398027,35	1389644,97
175	398021,22	1389636,65
176	398045,07	1389626,54
177	398045,48	1389626,28
178	398048,33	1389624,55
179	398048,70	1389625,05
180	398050,38	1389624,35
168	398058,34	1389635,75
181	398074,29	1389661,90
182	398082,54	1389673,50
183	398081,25	1389674,05
184	398056,41	1389684,63
185	398052,50	1389679,70
186	398047,78	1389673,09
187	398039,66	1389662,34
188	398039,08	1389660,74
189	398063,13	1389650,65
190	398063,56	1389650,47
191	398064,67	1389650,00
192	398072,91	1389662,50
181	398074,29	1389661,90
193	398102,56	1389651,80
194	398078,61	1389660,80
195	398070,00	1389649,90
196	398071,95	1389649,07
197	398093,75	1389639,74
193	398102,56	1389651,80
198	398102,31	1389717,71
199	398102,31	1389719,72
200	398100,32	1389719,71
201	398100,32	1389717,71
198	398102,31	1389717,71
202	398125,07	1389737,05
203	398121,02	1389765,64
204	398111,46	1389764,25
205	398101,48	1389764,81
206	398108,76	1389735,65
207	398108,90	1389734,91
202	398125,07	1389737,05

О107		
63:17:0000000:7706		
Площадь: 94127 м ²		
Обозначение характерных точек границ	Координаты, м	
	X	Y
208	398138,50	1389694,27
209	398138,60	1389694,66
210	398138,78	1389695,31
211	398141,04	1389703,91
212	398144,08	1389704,24
213	398146,94	1389704,55
214	398136,68	1389706,12
215	398128,12	1389706,77
216	398128,10	1389710,00
217	398127,87	1389701,77
218	398136,48	1389694,72
208	398138,50	1389694,27
219	398146,87	1389769,58
220	398140,15	1389799,11
221	398144,90	1389769,30
219	398146,87	1389769,58
222	398150,97	1389667,40
223	398150,97	1389669,40
224	398148,97	1389669,40
225	398148,98	1389667,40
222	398150,97	1389667,40
226	398338,53	1389895,07
227	398327,15	1389893,31
228	398326,03	1389901,13
229	398323,99	1389900,23
230	398325,10	1389893,48
231	398307,21	1389891,01
232	398306,97	1389892,70
233	398303,04	1389890,96
234	398286,82	1389888,35
235	398286,82	1389888,25
236	398270,69	1389886,15
237	398254,40	1389883,86
238	398238,40	1389880,67
239	398222,27	1389878,81
240	398222,13	1389879,58
241	398205,53	1389877,93
242	398205,66	1389877,16
243	398188,69	1389875,05
244	398172,38	1389872,55
245	398172,41	1389872,31
246	398156,73	1389869,55
247	398170,10	1389888,51
248	398181,28	1389904,38
249	398183,82	1389907,98
250	398197,74	1389927,72
251	398204,79	1389937,75
252	398208,16	1389938,15
253	398208,41	1389942,88
254	398209,40	1389944,28
255	398223,24	1389963,91
256	398232,16	1389976,57
257	398236,81	1389983,16
258	398251,12	1390003,47
259	398256,69	1390011,40
260	398257,19	1390011,45
261	398257,34	1390012,30
262	398260,37	1390016,60
263	398265,77	1390024,25
264	398281,09	1390046,01
265	398284,19	1390050,40
266	398285,52	1390050,75
267	398285,95	1390050,80
268	398302,12	1390052,85
269	398303,02	1390053,05
270	398300,25	1390073,19
271	398306,97	1390082,71
272	398311,04	1390088,49
273	398317,34	1390097,44
274	398318,30	1390089,26
275	398318,27	1390089,54
276	398320,23	1390089,98

О107		
63:17:0000000:7706		
Площадь: 94127 м ²		
Обозначение характерных точек границ	Координаты, м	
	X	Y
277	398322,64	1390092,62
278	398326,51	1390093,05
279	398326,86	1390091,22
280	398338,66	1390093,52
281	398334,19	1390121,33
282	398337,92	1390126,63
283	398353,89	1390149,29
284	398359,26	1390156,90
285	398366,63	1390167,38
286	398373,99	1390177,81
287	398389,76	1390200,17
288	398393,86	1390206,00
289	398393,75	1390204,81
290	398397,45	1390203,29
291	398400,62	1390202,11
292	398400,99	1390202,57
293	398423,67	1390191,21
294	398425,56	1390196,97
295	398440,96	1390198,49
296	398439,82	1390197,22
297	398440,73	1390194,75
298	398447,14	1390192,45
299	398447,90	1390191,88
300	398441,92	1390193,98
301	398426,35	1390196,46
302	398425,00	1390189,39
303	398425,01	1390188,40
304	398430,01	1390187,48
305	398425,26	1390175,49
306	398435,70	1390171,85
307	398450,01	1390168,70
308	398449,77	1390175,02
309	398449,43	1390183,92
310	398449,22	1390189,58
311	398449,15	1390191,44
312	398448,27	1390191,74
313	398449,60	1390191,67
314	398450,74	1390193,71
315	398462,82	1390180,48
316	398465,64	1390181,74
317	398464,87	1390162,59
318	398464,68	1390158,22
319	398466,82	1390152,16
320	398460,68	1390143,19
321	398461,32	1390136,40
322	398475,05	1390120,35
323	398480,62	1390111,95
324	398484,28	1390110,24
325	398486,07	1390108,27
326	398482,13	1390102,23
327	398483,04	1390100,19
328	398471,29	1390083,52
329	398467,85	1390078,64
330	398450,30	1390076,72
331	398428,30	1390073,22
332	398433,81	1390043,09
333	398444,00	1390044,79
334	398440,16	1390039,33
335	398434,66	1390038,45
336	398413,30	1390035,04
337	398418,28	1390008,27
338	398415,83	1390004,79
339	398397,73	1390002,05
340	398400,83	1389983,51
341	398391,50	1389970,26
342	398383,91	1389959,50
343	398374,48	1389946,10
344	398365,04	1389932,71
345	398361,68	1389959,55
346	398361,41	1389961,75
347	398341,60	1389957,74
348	398341,74	1389956,51

О107		
63:17:0000000:7706		
Площадь: 94127 м ²		
Обозначение характерных точек границ	Координаты, м	
	X	Y
349	398346,14	1389928,76
350	398346,44	1389927,30
351	398362,53	1389929,15
352	398349,11	1389910,12
353	398348,93	1389911,27
354	398346,51	1389910,20
355	398346,97	1389907,07
226	398338,53	1389895,07
356	398344,01	1390060,14
357	398339,32	1390090,00
358	398318,51	1390085,75
359	398318,88	1390083,71
360	398323,64	1390057,59
356	398344,01	1390060,14
361	398362,21	1389966,11
362	398356,75	1389995,11
363	398335,36	1389992,02
364	398339,96	1389963,26
365	398340,05	1389962,80
361	398362,21	1389966,11
366	398348,29	1390088,71
367	398351,61	1390089,91
368	398350,71	1390091,59
369	398346,16	1390090,76
366	398348,29	1390088,71
370	398366,14	1390063,34
371	398387,10	1390066,78
372	398382,33	1390097,67
373	398374,13	1390096,28
374	398374,16	1390095,85
375	398367,16	1390094,59
376	398365,73	1390094,71
377	398361,31	1390093,99
370	398366,14	1390063,34
378	398381,16	1390103,55
379	398402,51	1390107,14
380	398400,00	1390138,01
381	398419,96	1390139,27
382	398416,40	1390167,04
383	398415,94	1390170,54
384	398395,96	1390167,63
385	398396,35	1390164,82
386	398374,72	1390162,33
387	398375,06	1390159,54
388	398378,41	1390132,42
389	398380,76	1390105,97
390	398380,95	1390106,00
378	398381,16	1390103,55
391	398398,72	1390099,04
392	398396,96	1390100,00
393	398385,57	1390097,94
391	398398,72	1390099,04
394	398403,77	1390098,27
395	398406,02	1390101,08
396	398423,68	1390103,36
397	398445,13	1390107,25
398	398423,43	1390104,93
399	398407,44	1390102,86
400	398401,52	1390099,27
401	398403,50	1390099,43
394	398403,77	1390098,27
402	398445,01	1390111,03
403	398444,90	1390114,23
404	398422,45	1390110,30
405	398423,20	1390110,43
402	398445,01	1390111,03

Е311		
63:22:1701001:7153		
Площадь: 2769 м ²		
Обозначение характерных точек границ	Координаты, м	
	X	Y

Е311		
63:22:1701001:7153		
Площадь: 2769 м ²		
Обозначение характерных точек границ	Координаты, м	
	X	Y
1	404091,85	2193612,46
2	404115,71	2193648,36
3	404139,17	2193688,94
4	404147,47	2193705,63
5	404158,28	2193619,12
1	404091,85	2193612,46

О106		
63:17:0000000:7585		
Площадь: 842411 м ²		
Обозначение характерных точек границ	Координаты, м	
	X	Y
1	396538,75	1386749,66
2	396603,53	1386875,67
3	396615,03	1386891,91
4	396620,65	1386894,24
5	396665,69	1386910,29
6	396678,06	1386917,53
7	396678,07	1386926,33
8	396672,37	1386931,51
9	396664,08	1386932,54
10	396642,85	1386930,48
11	396642,25	1386930,34
12	396646,13	1386935,82
13	396645,54	1386935,81
14	396645,32	1386935,75
15	396636,21	1386932,03
16	396655,94	1386966,08
17	396660,79	1386966,26
18	396662,58	1386965,86
19	396680,62	1386994,83
20	396684,68	1387001,33
21	396710,36	1387048,34
22	396717,80	1387069,26
23	396718,89	1387037,97
24	396721,10	1386995,96
25	396721,50	1386988,28
26	396719,46	1386954,38
27	396711,77	1386937,68
28	396710,67	1386935,27
29	396697,92	1386890,16
30	396695,78	1386862,97
31	396696,17	1386840,04
32	396649,66	1386745,23
33	396556,31	1386746,67
1	396538,75	1386749,66
34	396701,79	1386862,78
35	396703,86	1386889,10
36	396716,31	1386933,20
37	396718,46	1386937,87
38	396725,37	1386952,91
39	396727,52	1386988,25
40	396727,10	1386996,13
41	396724,88	1387038,24
42	396723,39	1387081,13
43	396740,84	1387112,56
44	396810,81	1387224,70
45	396868,55	1387306,29
46	396924,22	1387387,83
47	396978,84	1387469,73
48	397027,17	1387555,52
49	397072,32	1387642,94
50	397113,87	1387726,09
51	397122,80	1387729,11
52	397138,81	1387732,74
53	397151,83	1387734,25
54	397161,23	1387736,04
55	397172,35	1387741,21
56	397191,90	1387753,66
57	397218,21	1387771,64
58	397251,32	1387791,29
59	397266,87	1387800,51

O106		
63:17:0000000:7585		
Площадь: 842411 м ²		
Обозначение характерных точек границ	Координаты, м	
	X	Y
60	397256,80	1387775,81
61	397215,15	1387682,86
62	397191,30	1387637,87
63	397167,45	1387592,88
64	397116,51	1387504,86
65	397067,93	1387415,31
66	397014,00	1387329,05
67	396957,67	1387244,56
68	396899,94	1387162,89
69	396824,20	1387059,91
70	396792,41	1387021,94
71	396780,70	1387011,90
72	396777,55	1387007,40
73	396769,98	1386997,35
74	396759,70	1386983,67
75	396751,42	1386970,74
76	396743,60	1386955,73
77	396738,59	1386944,78
78	396743,03	1386948,59
79	396750,26	1386954,08
80	396752,69	1386956,14
81	396755,26	1386957,97
82	396761,06	1386962,88
83	396765,18	1386965,54
84	396770,34	1386968,95
85	396751,71	1386937,50
86	396746,07	1386933,17
87	396739,19	1386928,40
88	396732,63	1386923,44
89	396731,41	1386922,62
90	396731,07	1386920,28
91	396726,83	1386910,87
92	396726,08	1386907,87
93	396720,87	1386894,51
94	396706,74	1386862,48
95	396706,37	1386860,85
96	396701,97	1386851,86
34	396701,79	1386862,78
97	397185,33	1387879,00
98	397196,31	1387910,55
99	397230,61	1388002,63
100	397265,80	1388094,57
101	397295,02	1388131,96
102	397304,18	1388147,66
103	397283,00	1388141,92
104	397289,58	1388160,00
105	397295,79	1388161,38
106	397297,09	1388161,39
107	397307,05	1388160,38
108	397308,78	1388159,99
109	397308,80	1388162,60
110	397304,94	1388177,63
111	397307,13	1388185,78
112	397312,93	1388204,08
113	397328,69	1388244,36
114	397340,33	1388279,90
115	397346,80	1388297,70
116	397362,35	1388340,24
117	397369,99	1388366,87
118	397374,25	1388373,94
119	397380,98	1388395,82
120	397386,28	1388416,45
121	397388,41	1388424,47
122	397395,87	1388434,30
123	397404,37	1388457,54
124	397401,00	1388466,46
125	397402,37	1388470,26
126	397414,17	1388506,86
127	397416,53	1388515,09
128	397429,48	1388554,44
129	397433,72	1388565,58
130	397440,69	1388576,64

O106		
63:17:0000000:7585		
Площадь: 842411 м ²		
Обозначение характерных точек границ	Координаты, м	
	X	Y
131	397446,36	1388585,67
132	397471,25	1388659,39
133	397507,66	1388753,68
134	397507,12	1388753,89
135	397527,71	1388809,02
136	397530,17	1388816,79
137	397539,34	1388834,73
138	397545,24	1388847,71
139	397549,83	1388856,60
140	397559,15	1388875,65
141	397569,20	1388894,39
142	397578,88	1388911,59
143	397590,45	1388936,76
144	397593,29	1388943,84
145	397598,98	1388962,04
146	397599,99	1388964,21
147	397614,63	1388958,04
148	397641,02	1388946,38
149	397661,63	1388936,66
150	397663,68	1388935,58
151	397663,18	1388933,49
152	397657,41	1388911,54
153	397644,16	1388876,69
154	397619,31	1388830,62
155	397605,10	1388821,82
156	397599,59	1388808,05
157	397587,81	1388784,53
158	397561,40	1388731,72
159	397560,62	1388732,04
160	397556,90	1388723,67
161	397556,61	1388720,04
162	397555,71	1388708,51
163	397546,03	1388685,01
164	397538,78	1388665,00
165	397530,43	1388655,00
166	397528,14	1388646,18
167	397491,76	1388546,14
168	397482,00	1388518,01
169	397482,79	1388515,47
170	397496,35	1388472,02
171	397475,55	1388403,75
172	397452,00	1388412,55
173	397447,61	1388414,19
174	397430,09	1388356,50
175	397400,72	1388261,27
176	397370,91	1388165,21
177	397376,70	1388156,24
178	397376,53	1388152,81
179	397376,81	1388152,93
180	397378,52	1388153,84
181	397388,69	1388162,59
182	397382,99	1388138,29
183	397378,68	1388136,09
184	397376,55	1388135,26
185	397372,84	1388116,37
186	397364,99	1388061,42
187	397331,81	1387965,21
188	397326,91	1387952,47
189	397317,92	1387948,99
190	397250,78	1387911,16
97	397185,33	1387879,00
191	397613,09	1388997,95
192	397615,04	1389001,75
193	397618,67	1389004,42
194	397627,34	1389023,10
195	397629,96	1389031,56
196	397636,26	1389049,75
197	397644,66	1389052,47
198	397652,99	1389071,41
199	397660,31	1389086,17
200	397663,86	1389091,64
201	397662,96	1389095,54

O106		
63:17:0000000:7585		
Площадь: 842411 м ²		
Обозначение характерных точек границ	Координаты, м	
	X	Y
202	397668,18	1389104,49
203	397679,79	1389120,80
204	397680,82	1389123,27
205	397671,16	1389126,50
206	397667,95	1389145,83
207	397675,57	1389176,85
208	397676,57	1389215,93
209	397696,19	1389215,34
210	397696,45	1389219,40
211	397703,90	1389219,12
212	397704,30	1389228,54
213	397704,19	1389243,57
214	397701,58	1389246,39
215	397701,25	1389252,12
216	397703,07	1389254,78
217	397702,45	1389260,97
218	397700,74	1389273,92
219	397698,10	1389290,10
220	397696,37	1389298,06
221	397817,17	1389511,33
222	397844,46	1389500,94
223	397846,97	1389500,09
224	397861,37	1389495,37
225	397852,41	1389176,00
226	397850,75	1389175,15
227	397844,15	1389171,59
228	397835,26	1389166,56
229	397829,57	1389163,35
230	397816,71	1389156,18
231	397818,03	1389154,32
232	397815,06	1389152,27
233	397825,84	1389136,03
234	397790,38	1389113,44
235	397757,74	1389079,64
236	397744,72	1389090,19
237	397729,90	1389071,22
238	397726,56	1389065,14
239	397727,93	1389058,52
240	397725,92	1389042,95
241	397712,83	1389025,71
242	397712,02	1389023,23
243	397703,99	1388998,57
244	397700,33	1388992,92
245	397696,32	1388984,61
246	397685,76	1388971,06
247	397680,11	1388968,54
248	397660,46	1388977,40
249	397633,05	1388989,28
191	397613,09	1388997,95
250	399117,65	1391007,84
251	399119,84	1391020,83
252	399123,37	1391044,76
253	399124,74	1391062,59
254	399126,88	1391084,73
255	399131,74	1391118,18
256	399139,37	1391166,04
257	399144,05	1391209,34
258	399149,06	1391242,30
259	399174,97	1391279,16
260	399182,46	1391292,45
261	399203,11	1391321,21
262	399214,80	1391336,39
263	399240,77	1391337,33
264	399317,10	1391336,58
265	399363,32	1391337,10
266	399357,31	1391328,76
267	399314,97	1391270,06
268	399300,03	1391249,64
269	399256,90	1391190,71
270	399242,82	1391170,35
271	399200,52	1391109,38
272	399186,13	1391091,82

O106		
63:17:0000000:7585		
Площадь: 842411 м ²		
Обозначение характерных точек границ	Координаты, м	
	X	Y
273	399136,86	1391032,92
274	399135,44	1391031,76
250	399117,65	1391007,84
275	399238,05	1391368,74
276	399252,07	1391389,59
277	399274,84	1391423,48
278	399285,04	1391440,16
279	399327,19	1391509,08
280	399384,61	1391588,96
281	399446,04	1391652,72
282	399482,02	1391701,79
283	399482,77	1391705,02
284	399481,89	1391706,24
285	399461,11	1391714,60
286	399466,08	1391724,02
287	399469,30	1391735,21
288	399478,97	1391733,80
289	399580,40	1391721,83
290	399636,27	1391716,00
291	399620,21	1391696,24
292	399627,13	1391659,07
293	399614,95	1391658,04
294	399609,39	1391655,33
295	399601,99	1391651,41
296	399594,72	1391647,23
297	399587,61	1391642,82
298	399580,64	1391638,17
299	399573,84	1391633,28
300	399567,22	1391628,17
301	399560,76	1391622,83
302	399554,48	1391617,28
303	399548,41	1391611,51
304	399542,53	1391605,56
305	399541,98	1391604,99
306	399541,46	1391604,41
307	399540,95	1391603,81
308	399540,47	1391603,20
309	399540,01	1391602,57
310	399539,57	1391601,94
311	399539,15	1391601,27
312	399538,75	1391600,59
313	399538,39	1391599,91
314	399538,04	1391599,20
315	399495,05	1391512,98
316	399434,47	1391432,22
317	399377,51	1391356,49
318	399362,04	1391356,38
319	399327,63	1391358,77
320	399293,65	1391362,08
321	399266,23	1391365,89
322	399239,55	1391368,51
275	399238,05	1391368,74
323	399517,09	1391756,32
324	399541,56	1391791,58
325	399585,94	1391842,85
326	399642,25	1391901,68
327	399666,05	1391923,73
328	399686,48	1391942,68
329	399730,17	1391983,22
330	399763,23	1392014,24
331	399784,84	1392034,55
332	399822,41	1392078,81
333	399886,15	1392135,40
334	399928,57	1392169,08
335	399934,54	1392162,27
336	399968,26	1392193,95
337	399990,13	1392212,56
338	400017,84	1392235,98
339	400040,38	1392255,02
340	400057,65	1392269,83
341	400119,07	1392318,90
342	400176,54	1392359,71

O106		
63:17:0000000:7585		
Площадь: 842411 м ²		
Обозначение характерных точек границ	Координаты, м	
	X	Y
343	400203,73	1392378,65
344	400250,48	1392408,75
345	400299,38	1392443,19
346	400345,57	1392473,64
347	400371,47	1392490,70
348	400373,46	1392492,74
349	400379,86	1392491,84
350	400395,47	1392487,15
351	400417,44	1392480,57
352	400430,25	1392479,01
353	400432,41	1392476,31
354	400436,28	1392460,42
355	400434,21	1392446,32
356	400436,55	1392434,19
357	400439,45	1392430,81
358	400424,32	1392425,87
359	400388,17	1392414,06
360	400301,23	1392365,18
361	400242,35	1392330,51
362	400217,96	1392312,90
363	400205,68	1392303,74
364	400153,81	1392265,01
365	400136,94	1392253,87
366	400119,84	1392240,70
367	400111,66	1392234,42
368	400057,53	1392196,45
369	400025,95	1392168,86
370	400012,17	1392156,80
371	399999,43	1392145,67
372	399983,11	1392131,41
373	399919,36	1392054,23
374	399850,73	1391981,88
375	399786,95	1391907,48
376	399724,35	1391831,88
377	399723,74	1391832,45
378	399665,76	1391768,18
379	399661,16	1391761,39
380	399658,38	1391757,12
381	399656,29	1391754,02
382	399654,31	1391750,76
383	399653,35	1391745,93
384	399653,69	1391742,07
385	399654,84	1391738,92
323	399517,09	1391756,32
386	400403,09	1392523,20
387	400406,18	1392526,38
388	400424,63	1392545,34
389	400415,96	1392550,84
390	400420,43	1392553,89
391	400429,76	1392550,45
392	400432,68	1392549,37
393	400435,23	1392548,43
394	400472,27	1392544,52
395	400493,74	1392531,21
396	400500,38	1392527,10
397	400500,11	1392529,60
398	400496,29	1392531,94
399	400472,95	1392546,46
400	400435,69	1392550,40
401	400431,48	1392551,95
402	400422,45	1392555,27
403	400428,13	1392559,14
404	400429,06	1392559,77
405	400606,68	1392636,15
406	400652,41	1392655,80
407	400659,96	1392659,05
408	400996,81	1392803,89
409	401182,68	1392850,04
410	401331,56	1392883,47
411	401380,43	1392889,18
412	401398,29	1392891,27
413	401421,96	1392894,02

О106		
63:17:0000000:7585		
Площадь: 842411 м ²		
Обозначение характерных точек границ	Координаты, м	
	X	Y
414	401433,98	1392895,43
415	402211,33	1392996,79
416	403127,92	1393134,24
417	403136,37	1393135,50
418	403311,74	1393161,80
419	403569,61	1393236,10
420	403608,23	1393257,23
421	403647,76	1393282,41
422	403687,58	1393311,81
423	403721,70	1393339,93
424	403728,76	1393346,57
425	403755,84	1393372,04
426	403772,48	1393389,76
427	403787,92	1393406,21
428	403813,07	1393436,62
429	403815,61	1393439,70
430	403886,55	1393449,22
431	403886,65	1393449,23
432	403882,78	1393496,14
433	403879,48	1393536,13
434	403893,09	1393560,84
435	403913,10	1393603,22
436	403921,77	1393624,99
437	403930,43	1393646,76
438	403944,99	1393691,31
439	403956,75	1393736,67
440	403960,48	1393755,92
441	403960,85	1393757,85
442	403984,40	1393780,18
443	403987,06	1393782,72
444	403988,17	1393799,26
445	403971,25	1393825,75
446	403971,67	1393829,17
447	403973,77	1393860,87
448	403974,81	1393876,67
449	403975,10	1393927,32
450	403975,10	1393927,51
451	403973,49	1393975,88
452	403971,63	1394031,80
453	403985,91	1394032,11
454	404015,56	1394032,73
455	404041,08	1394033,28
456	404046,68	1394033,08
457	404058,29	1394033,35
458	404054,79	1393992,35
459	404054,92	1393989,31
460	404055,84	1393983,91
461	404062,33	1393946,20
462	404069,94	1393913,06
463	404074,26	1393890,46
464	404074,71	1393887,52
465	404074,70	1393871,70
466	404071,24	1393819,44
467	404064,43	1393766,76
468	404061,72	1393752,72
469	404054,34	1393714,61
470	404041,01	1393663,19
471	404024,50	1393612,71
472	404004,87	1393563,35
473	403982,62	1393515,00
474	403956,56	1393468,80
475	403914,08	1393396,41
476	403929,61	1393377,68
477	403899,31	1393347,75
478	403880,09	1393360,48
479	403826,63	1393301,33
480	403787,94	1393264,94
481	403747,05	1393231,04
482	403704,12	1393199,75
483	403598,67	1393134,73
484	403470,22	1393077,88
485	403339,95	1393051,19

О106		
63:17:0000000:7585		
Площадь: 842411 м ²		
Обозначение характерных точек границ	Координаты, м	
	X	Y
486	403335,83	1393050,35
487	403290,00	1393044,33
488	403288,11	1393044,08
489	403271,67	1393041,92
490	403263,42	1393040,84
491	403240,00	1393037,76
492	403219,55	1393050,05
493	403217,52	1393054,61
494	403208,11	1393059,50
495	403208,12	1393063,58
496	403199,72	1393068,91
497	403197,57	1393071,17
498	403197,46	1393074,79
499	403199,72	1393077,96
500	403208,45	1393081,97
501	403167,89	1393100,39
502	403152,60	1393093,92
503	403150,90	1393088,50
504	403146,25	1393077,62
505	403142,39	1393069,24
506	403139,69	1393066,19
507	403136,95	1393066,07
508	403134,81	1393067,77
509	403134,23	1393080,00
510	403130,84	1393083,40
511	403117,75	1393075,57
512	403096,62	1393039,91
513	403096,14	1393024,82
514	403082,30	1393017,04
515	403081,44	1393016,93
516	403030,73	1393010,26
517	403028,56	1393009,97
518	403025,50	1393019,61
519	403044,93	1393025,84
520	403033,05	1393024,56
521	403017,92	1393023,54
522	402998,30	1393019,59
523	402985,47	1393018,73
524	402967,16	1393018,98
525	402950,72	1393020,50
526	402932,95	1393021,78
527	402912,44	1393022,03
528	402894,86	1393021,13
529	402862,73	1393017,84
530	402846,55	1393017,08
531	402815,41	1393017,97
532	402793,63	1393015,13
533	402777,50	1393009,25
534	402759,01	1393001,53
535	402747,08	1392997,72
536	402738,98	1392996,74
537	402729,92	1392995,61
538	402711,31	1392994,60
539	402697,21	1392993,44
540	402680,47	1392990,91
541	402664,10	1392990,04
542	402641,84	1392990,80
543	402623,98	1392990,93
544	402607,07	1392992,20
545	402596,81	1392991,28
546	402585,88	1392989,50
547	402573,19	1392988,25
548	402555,81	1392987,11
549	402549,81	1392987,12
550	402548,42	1392987,25
551	402491,83	1392977,31
552	402486,43	1392977,14
553	402478,59	1392973,84
554	402474,87	1392972,53
555	402458,10	1392966,67
556	402441,69	1392962,57
557	402424,86	1392961,08

О106		
63:17:0000000:7585		
Площадь: 842411 м ²		
Обозначение характерных точек границ	Координаты, м	
	X	Y
558	402407,14	1392960,58
559	402390,53	1392961,08
560	402379,56	1392961,96
561	402365,37	1392963,21
562	402352,34	1392966,95
563	402349,37	1392967,79
564	402336,58	1392972,56
565	402331,34	1392972,41
566	402319,32	1392970,89
567	402321,60	1392970,62
568	402330,54	1392968,42
569	402347,50	1392962,09
570	402363,24	1392957,58
571	402364,29	1392957,28
572	402379,07	1392955,98
573	402390,19	1392955,09
574	402407,13	1392954,57
575	402425,22	1392955,09
576	402442,69	1392956,64
577	402459,82	1392960,92
578	402480,75	1392968,23
579	402496,87	1392975,04
580	402505,17	1392976,96
581	402511,90	1392978,52
582	402530,28	1392981,75
583	402540,41	1392982,00
584	402549,53	1392981,11
585	402555,99	1392981,11
586	402573,67	1392982,28
587	402586,64	1392983,55
588	402597,56	1392985,32
589	402607,11	1392986,18
590	402623,73	1392984,92
591	402641,71	1392984,80
592	402664,16	1392984,04
593	402681,08	1392984,93
594	402697,89	1392987,48
595	402711,72	1392988,61
596	402730,47	1392989,63
597	402739,71	1392990,78
598	402748,37	1392991,83
599	402761,08	1392995,91
600	402779,69	1393003,67
601	402797,11	1393010,01
602	402804,47	1393011,11
603	402815,26	1393011,96
604	402846,58	1393011,08
605	402863,17	1393011,85
606	402895,33	1393015,15
607	402912,55	1393016,04
608	402932,69	1393015,78
609	402950,23	1393014,52
610	402966,84	1393012,98
611	402985,62	1393012,73
612	402999,09	1393013,62
613	403001,19	1393014,04
614	402993,40	1393005,95
615	402992,75	1393005,27
616	402949,12	1392999,54
617	402945,93	1393005,48
618	402940,26	1393008,99
619	402931,77	1393010,35
620	402922,93	1393008,66
621	402914,66	1393006,16
622	402901,18	1392995,97
623	402897,69	1392992,78
624	402617,39	1392955,96
625	402337,85	1392949,12
626	402333,54	1392960,42
627	402323,58	1392965,62
628	402305,44	1392963,81
629	402297,74	1392960,41

O106		
63:17:0000000:7585		
Площадь: 842411 м ²		
Обозначение характерных точек границ	Координаты, м	
	X	Y
630	402290,72	1392959,51
631	402278,71	1392959,52
632	402271,00	1392960,42
633	402257,41	1392957,92
634	402246,53	1392959,51
635	402240,18	1392957,92
636	402229,98	1392957,48
637	402223,87	1392957,47
638	402222,26	1392958,63
639	402152,06	1392949,76
640	402150,22	1392945,24
641	402142,06	1392937,77
642	402134,58	1392934,59
643	402128,47	1392926,89
644	402127,79	1392924,86
645	402126,43	1392920,78
646	402127,56	1392910,59
647	402126,21	1392901,31
648	402122,35	1392896,32
649	402118,95	1392892,92
650	402113,29	1392888,84
651	402112,54	1392888,29
652	402091,56	1392885,33
653	402083,40	1392884,17
654	401455,69	1392795,46
655	401431,23	1392792,00
656	401373,47	1392783,84
657	401372,87	1392783,75
658	401126,05	1392728,08
659	400946,09	1392671,53
660	400770,35	1392603,00
661	400759,05	1392596,66
662	400755,40	1392594,62
663	400730,02	1392580,40
664	400593,64	1392503,91
665	400574,11	1392505,39
666	400572,15	1392505,53
667	400566,33	1392505,52
668	400568,40	1392506,82
669	400571,72	1392508,92
670	400575,29	1392507,18
671	400580,88	1392510,41
672	400581,54	1392515,13
673	400594,56	1392524,22
674	400503,30	1392498,18
675	400504,57	1392485,63
676	400505,35	1392477,89
677	400499,39	1392470,14
678	400495,02	1392448,62
679	400485,18	1392445,76
680	400479,89	1392444,02
681	400445,63	1392432,83
682	400442,15	1392436,90
683	400440,29	1392446,45
684	400442,39	1392460,71
685	400437,92	1392479,03
686	400433,60	1392484,43
687	400458,53	1392480,00
688	400460,27	1392485,66
689	400461,11	1392488,39
690	400464,69	1392500,03
691	400450,64	1392510,86
692	400447,13	1392513,56
693	400446,71	1392513,89
386	400403,09	1392523,20
694	402859,73	1393023,75
695	402859,73	1393022,70
696	402862,88	1393022,71
697	402862,88	1393024,16
694	402859,73	1393023,75
698	403073,20	1393034,91
699	403082,74	1393037,97

O106		
63:17:0000000:7585		
Площадь: 842411 м ²		
Обозначение характерных точек границ	Координаты, м	
	X	Y
700	403096,62	1393054,92
701	403109,87	1393071,13
702	403113,43	1393075,57
703	403113,92	1393076,08
704	403124,02	1393088,41
705	403116,99	1393087,17
706	403114,66	1393085,41
707	403108,93	1393079,55
708	403104,15	1393073,59
709	403094,44	1393057,75
710	403085,52	1393044,76
711	403078,37	1393038,18
698	403073,20	1393034,91
712	404040,66	1393790,76
713	404040,66	1393787,60
714	404043,82	1393787,60
715	404043,83	1393790,76
712	404040,66	1393790,76

O106.1		
63:17:0000000:7585:3У1		
Площадь: 2122 м ²		
Обозначение характерных точек границ	Координаты, м	
	X	Y
1	397696,37	1389298,06
2	397737,96	1389371,54
3	397729,39	1389337,12
4	397715,55	1389276,09
5	397703,90	1389219,12
6	397704,30	1389228,54
7	397704,19	1389243,57
8	397701,58	1389246,39
9	397701,25	1389252,12
10	397703,07	1389254,78
11	397702,45	1389260,97
12	397700,74	1389273,92
13	397698,10	1389290,10
1	397696,37	1389298,06
14	397816,71	1389156,18
15	397837,79	1389182,70
16	397853,05	1389198,69
17	397852,41	1389176,00
18	397850,75	1389175,15
19	397844,15	1389171,59
20	397835,26	1389166,56
21	397829,57	1389163,35
14	397816,71	1389156,18

O104		
63:01:0000000:36843		
Площадь: 124233 м ²		
Обозначение характерных точек границ	Координаты, м	
	X	Y
1	395783,97	1385094,10
2	395796,79	1385103,91
3	395853,19	1385162,25
4	395862,10	1385171,47
5	395870,56	1385180,21
6	395874,09	1385183,87
7	395883,18	1385195,73
8	395899,79	1385217,43
9	395904,68	1385223,79
10	395914,85	1385237,10
11	395931,36	1385258,66
12	395937,52	1385266,69
13	395940,96	1385271,19
14	395951,49	1385285,89
15	395964,04	1385303,38
16	395976,56	1385320,85
17	395983,55	1385330,60
18	395984,52	1385331,95
19	395989,94	1385339,51

О104		
63:01:0000000:36843		
Площадь: 124233 м ²		
Обозначение характерных точек границ	Координаты, м	
	X	Y
20	396000,21	1385353,84
21	396003,58	1385359,23
22	396017,68	1385381,87
23	396028,07	1385398,53
24	396028,67	1385399,49
25	396040,06	1385395,73
26	396045,14	1385426,33
27	396046,86	1385429,14
28	396064,89	1385459,32
29	396065,97	1385461,17
30	396070,40	1385468,93
31	396075,34	1385477,48
32	396079,26	1385484,94
33	396088,59	1385502,71
34	396102,95	1385530,04
35	396106,41	1385536,61
36	396112,94	1385549,07
37	396121,51	1385566,53
38	396125,96	1385575,59
39	396138,69	1385601,52
40	396140,31	1385605,26
41	396144,52	1385615,06
42	396150,97	1385630,05
43	396173,57	1385682,57
44	396191,07	1385723,01
45	396191,44	1385724,67
46	396193,58	1385725,02
47	396195,92	1385725,40
48	396204,18	1385726,73
49	396212,65	1385728,10
50	396256,99	1385735,26
51	396280,06	1385737,89
52	396282,44	1385738,17
53	396360,28	1385747,07
54	396337,25	1385688,45
55	396331,66	1385673,97
56	396320,04	1385643,88
57	396317,11	1385636,26
58	396304,49	1385603,64
59	396303,20	1385600,26
60	396296,96	1385586,48
61	396291,60	1385574,66
62	396286,57	1385563,57
63	396272,23	1385531,95
64	396272,07	1385531,59
65	396256,57	1385500,25
66	396236,45	1385459,59
67	396235,09	1385456,83
68	396232,43	1385451,45
69	396218,77	1385423,83
70	396215,09	1385416,40
71	396214,76	1385415,72
72	396210,34	1385417,17
73	396208,37	1385402,82
74	396199,81	1385385,50
75	396199,17	1385384,20
76	396195,52	1385377,94
77	396186,04	1385365,84
78	396176,80	1385354,04
79	396164,84	1385338,78
80	396159,54	1385339,45
81	396158,12	1385330,19
82	396119,29	1385280,62
83	396113,08	1385271,85
84	396098,97	1385252,24
85	396092,90	1385243,80
86	396077,83	1385222,86
87	396061,91	1385200,73
88	396045,51	1385177,94
89	396042,34	1385173,53
90	396030,17	1385157,98
91	396029,91	1385156,21

О104		
63:01:0000000:36843		
Площадь: 124233 м ²		
Обозначение характерных точек границ	Координаты, м	
	X	Y
92	396028,88	1385156,35
93	396022,11	1385147,69
94	396013,55	1385136,75
95	395997,26	1385115,94
96	395987,67	1385103,67
97	395982,24	1385096,75
98	395966,15	1385076,20
99	395954,23	1385060,96
100	395947,14	1385051,90
101	395934,84	1385036,20
102	395920,69	1385018,12
103	395914,17	1385009,79
104	395914,00	1385009,55
105	395912,01	1385007,00
106	395893,84	1384983,80
107	395878,33	1384964,00
108	395874,83	1384959,54
109	395857,66	1384967,72
110	395844,46	1384991,15
111	395839,30	1385000,32
112	395829,66	1385017,42
113	395826,84	1385022,16
114	395817,18	1385038,35
115	395799,72	1385067,66
1	395783,97	1385094,10

О107		
63:17:0000000:7706		
Площадь: 94117 м ²		
Обозначение характерных точек границ	Координаты, м	
	X	Y
1	397864,58	1389600,41
2	397866,43	1389603,81
3	397867,85	1389606,42
4	397892,48	1389645,68
5	397905,24	1389631,23
6	397887,19	1389613,75
7	397890,08	1389606,43
8	397894,77	1389594,58
9	397895,04	1389593,90
10	397899,79	1389592,37
11	397932,05	1389582,01
12	397939,96	1389579,47
13	397945,98	1389577,54
14	397942,60	1389573,55
15	397940,66	1389570,87
16	397938,66	1389568,12
17	397936,17	1389569,17
18	397882,09	1389592,76
1	397864,58	1389600,41
19	397946,86	1389577,10
20	397948,51	1389579,49
21	397957,71	1389592,10
22	397969,56	1389609,60
23	397979,00	1389621,93
24	397990,65	1389638,31
25	398004,23	1389654,75
26	398005,59	1389654,18
27	398017,94	1389671,78
28	398016,59	1389672,37
29	398027,91	1389690,00
30	398040,52	1389707,36
31	398041,81	1389706,81
32	398051,57	1389719,95
33	398052,55	1389721,28
34	398053,68	1389723,22
35	398052,53	1389725,16
36	398052,91	1389725,68
37	398056,82	1389731,10
38	398066,66	1389744,72
39	398074,97	1389729,21
40	398075,30	1389729,27

О107		
63:17:0000000:7706		
Площадь: 94117 м ²		
Обозначение характерных точек границ	Координаты, м	
	X	Y
41	398075,59	1389729,32
42	398086,92	1389731,44
43	398088,32	1389730,01
44	398090,21	1389731,86
45	398090,05	1389732,02
46	398095,61	1389733,07
47	398093,78	1389735,84
48	398094,69	1389735,96
49	398079,79	1389760,48
50	398077,97	1389760,11
51	398077,88	1389760,28
52	398091,74	1389779,47
53	398101,93	1389793,61
54	398102,07	1389793,62
55	398107,03	1389792,89
56	398107,00	1389793,09
57	398107,43	1389798,98
58	398107,35	1389799,50
59	398107,14	1389800,81
60	398121,91	1389821,27
61	398129,13	1389831,27
62	398136,43	1389841,38
63	398151,33	1389862,03
64	398151,30	1389862,26
65	398151,12	1389863,48
66	398167,92	1389865,97
67	398185,02	1389868,50
68	398201,92	1389871,12
69	398218,78	1389873,47
70	398218,93	1389872,46
71	398235,81	1389873,44
72	398253,61	1389877,24
73	398270,98	1389880,93
74	398286,86	1389882,92
75	398304,17	1389884,91
76	398308,16	1389856,86
77	398308,67	1389852,69
78	398293,56	1389831,25
79	398289,57	1389825,59
80	398277,81	1389823,67
81	398277,90	1389820,59
82	398278,16	1389818,46
83	398279,11	1389810,75
84	398265,76	1389791,80
85	398262,07	1389786,56
86	398252,28	1389772,66
87	398238,60	1389753,25
88	398234,38	1389747,26
89	398226,17	1389735,61
90	398212,07	1389715,59
91	398212,31	1389713,34
92	398197,07	1389710,98
93	398199,01	1389697,05
94	398187,37	1389680,54
95	398183,01	1389674,35
96	398182,18	1389674,25
97	398182,21	1389673,22
98	398168,92	1389654,34
99	398166,75	1389651,28
100	398147,85	1389659,92
101	398145,72	1389657,31
102	398140,81	1389651,43
103	398132,01	1389640,55
104	398135,29	1389639,11
105	398152,77	1389631,44
106	398143,43	1389618,18
107	398128,05	1389625,26
108	398124,79	1389626,76
109	398115,41	1389612,65
110	398133,93	1389604,69
111	398125,39	1389592,58
112	398115,71	1389578,84

O107		
63:17:0000000:7706		
Площадь: 94117 м ²		
Обозначение характерных точек границ	Координаты, м	
	X	Y
113	398107,04	1389566,53
114	398085,85	1389577,42
115	398074,00	1389560,72
116	398095,37	1389549,96
117	398084,00	1389533,83
118	398077,45	1389524,53
119	398076,38	1389523,01
120	398089,55	1389516,53
121	398088,67	1389514,65
122	398105,39	1389507,02
123	398106,18	1389508,35
124	398166,83	1389478,50
125	398181,55	1389472,30
126	398241,43	1389447,77
127	398241,10	1389446,99
128	398256,26	1389440,79
129	398256,62	1389441,55
130	398258,45	1389440,80
131	398301,32	1389419,24
132	398324,56	1389409,09
133	398328,41	1389407,39
134	398382,95	1389384,37
135	398382,40	1389383,08
136	398379,92	1389377,20
137	398378,48	1389377,82
138	398349,17	1389390,53
139	398328,35	1389399,56
140	398292,52	1389416,05
141	398291,57	1389416,43
142	398243,48	1389437,10
143	398233,11	1389441,57
144	398184,21	1389462,66
145	398146,73	1389479,48
146	398106,24	1389497,53
147	398088,53	1389504,93
148	398079,80	1389508,58
149	398080,22	1389509,59
150	398064,93	1389516,45
151	398066,50	1389519,44
152	398062,29	1389521,24
153	398055,97	1389523,93
154	398053,76	1389520,69
155	398053,05	1389519,76
156	398023,91	1389531,86
157	397993,88	1389544,83
158	397980,52	1389550,61
159	397963,66	1389557,66
160	397965,20	1389559,98
161	397967,14	1389562,76
162	397969,67	1389566,37
163	397962,16	1389570,08
164	397946,86	1389577,10
164	397980,25	1389578,41
165	398004,25	1389567,60
166	398006,60	1389571,38
167	397982,67	1389581,80
164	397980,25	1389578,41
168	397992,06	1389595,00
169	398014,81	1389584,56
170	398017,37	1389588,68
171	397994,65	1389598,64
168	397992,06	1389595,00
172	398021,22	1389636,65
173	398045,07	1389626,54
174	398045,48	1389626,28
175	398048,33	1389624,55
176	398048,70	1389625,05
177	398050,38	1389624,35
178	398058,34	1389635,75
179	398056,99	1389636,33
180	398060,68	1389641,35
181	398058,22	1389642,93

О107		
63:17:0000000:7706		
Площадь: 94117 м ²		
Обозначение характерных точек границ	Координаты, м	
	X	Y
182	398053,54	1389637,82
183	398029,75	1389648,11
184	398027,35	1389644,97
172	398021,22	1389636,65
185	398039,08	1389660,74
186	398063,13	1389650,65
187	398063,56	1389650,47
188	398064,67	1389650,00
189	398072,91	1389662,50
190	398074,29	1389661,90
191	398082,54	1389673,50
192	398081,25	1389674,05
193	398056,41	1389684,63
194	398052,50	1389679,70
195	398047,78	1389673,09
196	398039,66	1389662,34
185	398039,08	1389660,74
197	398070,00	1389649,90
198	398071,95	1389649,07
199	398093,75	1389639,74
200	398102,56	1389651,80
201	398078,61	1389660,80
197	398070,00	1389649,90
202	398100,32	1389717,71
203	398102,31	1389717,71
204	398102,31	1389719,72
205	398100,32	1389719,71
202	398100,32	1389717,71
206	398101,48	1389764,81
207	398108,76	1389735,65
208	398108,90	1389734,91
209	398125,07	1389737,05
210	398121,02	1389765,64
211	398111,46	1389764,25
206	398101,48	1389764,81
212	398127,87	1389701,77
213	398136,48	1389694,72
214	398138,50	1389694,27
215	398138,60	1389694,66
216	398138,78	1389695,31
217	398141,04	1389703,91
218	398144,08	1389704,24
219	398146,94	1389704,55
220	398136,68	1389706,12
221	398128,12	1389706,77
222	398128,10	1389710,00
212	398127,87	1389701,77
223	398140,15	1389799,11
224	398144,90	1389769,30
225	398146,87	1389769,58
223	398140,15	1389799,11
226	398148,97	1389669,40
227	398148,98	1389667,40
228	398150,97	1389667,40
229	398150,97	1389669,40
226	398148,97	1389669,40
230	398151,50	1389664,20
231	398153,35	1389662,31
232	398155,24	1389664,15
233	398153,39	1389666,05
230	398151,50	1389664,20
234	398156,73	1389869,55
235	398170,10	1389888,51
236	398181,28	1389904,38
237	398183,82	1389907,98
238	398197,74	1389927,72
239	398204,79	1389937,75
240	398208,16	1389938,15
241	398208,41	1389942,88
242	398209,40	1389944,28
243	398223,24	1389963,91
244	398232,16	1389976,57

О107		
63:17:0000000:7706		
Площадь: 94117 м ²		
Обозначение характерных точек границ	Координаты, м	
	X	Y
245	398236,81	1389983,16
246	398251,12	1390003,47
247	398256,69	1390011,40
248	398257,19	1390011,45
249	398257,34	1390012,30
250	398260,37	1390016,60
251	398265,77	1390024,25
252	398281,09	1390046,01
253	398284,19	1390050,40
254	398285,52	1390050,75
255	398285,95	1390050,80
256	398302,12	1390052,85
257	398303,02	1390053,05
258	398300,25	1390073,19
259	398306,97	1390082,71
260	398311,04	1390088,49
261	398317,34	1390097,44
262	398318,30	1390089,26
263	398318,27	1390089,54
264	398320,23	1390089,98
265	398322,64	1390092,62
266	398326,51	1390093,05
267	398326,86	1390091,22
268	398338,66	1390093,52
269	398334,19	1390121,33
270	398337,92	1390126,63
271	398353,89	1390149,29
272	398359,26	1390156,90
273	398366,63	1390167,38
274	398373,99	1390177,81
275	398389,76	1390200,17
276	398393,86	1390206,00
277	398393,75	1390204,81
278	398397,45	1390203,29
279	398400,62	1390202,11
280	398400,99	1390202,57
281	398423,67	1390191,21
282	398425,56	1390196,97
283	398440,96	1390198,49
284	398439,82	1390197,22
285	398440,73	1390194,75
286	398447,14	1390192,45
287	398447,90	1390191,88
288	398441,92	1390193,98
289	398426,35	1390196,46
290	398425,00	1390189,39
291	398425,01	1390188,40
292	398430,01	1390187,48
293	398425,26	1390175,49
294	398435,70	1390171,85
295	398450,01	1390168,70
296	398449,77	1390175,02
297	398449,43	1390183,92
298	398449,22	1390189,58
299	398449,15	1390191,44
300	398448,27	1390191,74
301	398449,60	1390191,67
302	398450,74	1390193,71
303	398462,82	1390180,48
304	398465,64	1390181,74
305	398464,87	1390162,59
306	398464,68	1390158,22
307	398466,82	1390152,16
308	398460,68	1390143,19
309	398461,32	1390136,40
310	398475,05	1390120,35
311	398480,62	1390111,95
312	398484,28	1390110,24
313	398486,07	1390108,27
314	398482,13	1390102,23
315	398483,04	1390100,19
316	398471,29	1390083,52

О107		
63:17:0000000:7706		
Площадь: 94117 м ²		
Обозначение характерных точек границ	Координаты, м	
	X	Y
317	398467,85	1390078,64
318	398450,30	1390076,72
319	398428,30	1390073,22
320	398433,81	1390043,09
321	398444,00	1390044,79
322	398440,16	1390039,33
323	398434,66	1390038,45
324	398413,30	1390035,04
325	398418,28	1390008,27
326	398415,83	1390004,79
327	398397,73	1390002,05
328	398400,83	1389983,51
329	398391,50	1389970,26
330	398383,91	1389959,50
331	398374,48	1389946,10
332	398365,04	1389932,71
333	398361,68	1389959,55
334	398361,41	1389961,75
335	398341,60	1389957,74
336	398341,74	1389956,51
337	398346,14	1389928,76
338	398346,44	1389927,30
339	398362,53	1389929,15
340	398349,11	1389910,12
341	398348,93	1389911,27
342	398346,51	1389910,20
343	398346,97	1389907,07
344	398338,53	1389895,07
345	398327,15	1389893,31
346	398326,03	1389901,13
347	398323,99	1389900,23
348	398325,10	1389893,48
349	398307,21	1389891,01
350	398306,97	1389892,70
351	398303,04	1389890,96
352	398286,82	1389888,35
353	398286,82	1389888,25
354	398270,69	1389886,15
355	398254,40	1389883,86
356	398238,40	1389880,67
357	398222,27	1389878,81
358	398222,13	1389879,58
359	398205,53	1389877,93
360	398205,66	1389877,16
361	398188,69	1389875,05
362	398172,38	1389872,55
363	398172,41	1389872,31
234	398156,73	1389869,55
364	398318,51	1390085,75
365	398318,88	1390083,71
366	398323,64	1390057,59
367	398344,01	1390060,14
368	398339,32	1390090,00
364	398318,51	1390085,75
369	398335,36	1389992,02
370	398339,96	1389963,26
371	398340,05	1389962,80
372	398362,21	1389966,11
373	398356,75	1389995,11
369	398335,36	1389992,02
374	398346,16	1390090,76
375	398348,29	1390088,71
376	398351,61	1390089,91
377	398350,71	1390091,59
374	398346,16	1390090,76
378	398361,31	1390093,99
379	398366,14	1390063,34
380	398387,10	1390066,78
381	398382,33	1390097,67
382	398374,13	1390096,28
383	398374,16	1390095,85
384	398367,16	1390094,59

О107		
63:17:0000000:7706		
Площадь: 94117 м ²		
Обозначение характерных точек границ	Координаты, м	
	X	Y
385	398365,73	1390094,71
378	398361,31	1390093,99
386	398374,72	1390162,33
387	398375,06	1390159,54
388	398378,41	1390132,42
389	398380,76	1390105,97
390	398380,95	1390106,00
391	398381,16	1390103,55
392	398402,51	1390107,14
393	398400,00	1390138,01
394	398419,96	1390139,27
395	398416,40	1390167,04
396	398415,94	1390170,54
397	398395,96	1390167,63
398	398396,35	1390164,82
386	398374,72	1390162,33
399	398385,57	1390097,94
400	398398,72	1390099,04
401	398396,96	1390100,00
399	398385,57	1390097,94
402	398401,52	1390099,27
403	398403,50	1390099,43
404	398403,77	1390098,27
405	398406,02	1390101,08
406	398423,68	1390103,36
407	398445,13	1390107,25
408	398423,43	1390104,93
409	398407,44	1390102,86
402	398401,52	1390099,27
410	398422,45	1390110,30
411	398423,20	1390110,43
412	398445,01	1390111,03
413	398444,90	1390114,23
410	398422,45	1390110,30

Е311		
63:22:1701001:7153		
Площадь: 2769 м ²		
Обозначение характерных точек границ	Координаты, м	
	X	Y
1	404091,85	2193612,46
2	404115,71	2193648,36
3	404139,17	2193688,94
4	404147,47	2193705,63
5	404158,28	2193619,12
1	404091,85	2193612,46

О106		
63:17:0000000:7585		
Площадь: 840292 м ²		
Обозначение характерных точек границ	Координаты, м	
	X	Y
1	396538,75	1386749,66
2	396603,53	1386875,67
3	396615,03	1386891,91
4	396620,65	1386894,24
5	396665,69	1386910,29
6	396678,06	1386917,53
7	396678,07	1386926,33
8	396672,37	1386931,51
9	396664,08	1386932,54
10	396642,85	1386930,48
11	396642,25	1386930,34
12	396646,13	1386935,82
13	396645,54	1386935,81
14	396645,32	1386935,75
15	396636,21	1386932,03
16	396655,94	1386966,08
17	396660,79	1386966,26
18	396662,58	1386965,86
19	396680,62	1386994,83
20	396684,68	1387001,33

O106		
63:17:0000000:7585		
Площадь: 840292 м ²		
Обозначение характерных точек границ	Координаты, м	
	X	Y
21	396710,36	1387048,34
22	396717,80	1387069,26
23	396718,89	1387037,97
24	396721,10	1386995,96
25	396721,50	1386988,28
26	396719,46	1386954,38
27	396711,77	1386937,68
28	396710,67	1386935,27
29	396697,92	1386890,16
30	396695,78	1386862,97
31	396696,17	1386840,04
32	396649,66	1386745,23
33	396556,31	1386746,67
1	396538,75	1386749,66
34	396701,79	1386862,78
35	396703,86	1386889,10
36	396716,31	1386933,20
37	396718,46	1386937,87
38	396725,37	1386952,91
39	396727,52	1386988,25
40	396727,10	1386996,13
41	396724,88	1387038,24
42	396723,39	1387081,13
43	396740,84	1387112,56
44	396810,81	1387224,70
45	396868,55	1387306,29
46	396924,22	1387387,83
47	396978,84	1387469,73
48	397027,17	1387555,52
49	397072,32	1387642,94
50	397113,87	1387726,09
51	397122,80	1387729,11
52	397138,81	1387732,74
53	397151,83	1387734,25
54	397161,23	1387736,04
55	397172,35	1387741,21
56	397191,90	1387753,66
57	397218,21	1387771,64
58	397251,32	1387791,29
59	397266,87	1387800,51
60	397256,80	1387775,81
61	397215,15	1387682,86
62	397191,30	1387637,87
63	397167,45	1387592,88
64	397116,51	1387504,86
65	397067,93	1387415,31
66	397014,00	1387329,05
67	396957,67	1387244,56
68	396899,94	1387162,89
69	396824,20	1387059,91
70	396792,41	1387021,94
71	396780,70	1387011,90
72	396777,55	1387007,40
73	396769,98	1386997,35
74	396759,70	1386983,67
75	396751,42	1386970,74
76	396743,60	1386955,73
77	396738,59	1386944,78
78	396743,03	1386948,59
79	396750,26	1386954,08
80	396752,69	1386956,14
81	396755,26	1386957,97
82	396761,06	1386962,88
83	396765,18	1386965,54
84	396770,34	1386968,95
85	396751,71	1386937,50
86	396746,07	1386933,17
87	396739,19	1386928,40
88	396732,63	1386923,44
89	396731,41	1386922,62
90	396731,07	1386920,28
91	396726,83	1386910,87

0106		
63:17:0000000:7585		
Площадь: 840292 м ²		
Обозначение характерных точек границ	Координаты, м	
	X	Y
92	396726,08	1386907,87
93	396720,87	1386894,51
94	396706,74	1386862,48
95	396706,37	1386860,85
96	396701,97	1386851,86
34	396701,79	1386862,78
97	397185,33	1387879,00
98	397196,31	1387910,55
99	397230,61	1388002,63
100	397265,80	1388094,57
101	397295,02	1388131,96
102	397304,18	1388147,66
103	397283,00	1388141,92
104	397289,58	1388160,00
105	397295,79	1388161,38
106	397297,09	1388161,39
107	397307,05	1388160,38
108	397308,78	1388159,99
109	397308,80	1388162,60
110	397304,94	1388177,63
111	397307,13	1388185,78
112	397312,93	1388204,08
113	397328,69	1388244,36
114	397340,33	1388279,90
115	397346,80	1388297,70
116	397362,35	1388340,24
117	397369,99	1388366,87
118	397374,25	1388373,94
119	397380,98	1388395,82
120	397386,28	1388416,45
121	397388,41	1388424,47
122	397395,87	1388434,30
123	397404,37	1388457,54
124	397401,00	1388466,46
125	397402,37	1388470,26
126	397414,17	1388506,86
127	397416,53	1388515,09
128	397429,48	1388554,44
129	397433,72	1388565,58
130	397440,69	1388576,64
131	397446,36	1388585,67
132	397471,25	1388659,39
133	397507,66	1388753,68
134	397507,12	1388753,89
135	397527,71	1388809,02
136	397530,17	1388816,79
137	397539,34	1388834,73
138	397545,24	1388847,71
139	397549,83	1388856,60
140	397559,15	1388875,65
141	397569,20	1388894,39
142	397578,88	1388911,59
143	397590,45	1388936,76
144	397593,29	1388943,84
145	397598,98	1388962,04
146	397599,99	1388964,21
147	397614,63	1388958,04
148	397641,02	1388946,38
149	397661,63	1388936,66
150	397663,68	1388935,58
151	397663,18	1388933,49
152	397657,41	1388911,54
153	397644,16	1388876,69
154	397619,31	1388830,62
155	397605,10	1388821,82
156	397599,59	1388808,05
157	397587,81	1388784,53
158	397561,40	1388731,72
159	397560,62	1388732,04
160	397556,90	1388723,67
161	397556,61	1388720,04
162	397555,71	1388708,51

О106		
63:17:0000000:7585		
Площадь: 840292 м ²		
Обозначение характерных точек границ	Координаты, м	
	X	Y
163	397546,03	1388685,01
164	397538,78	1388665,00
165	397530,43	1388655,00
166	397528,14	1388646,18
167	397491,76	1388546,14
168	397482,00	1388518,01
169	397482,79	1388515,47
170	397496,35	1388472,02
171	397475,55	1388403,75
172	397452,00	1388412,55
173	397447,61	1388414,19
174	397430,09	1388356,50
175	397400,72	1388261,27
176	397370,91	1388165,21
177	397376,70	1388156,24
178	397376,53	1388152,81
179	397376,81	1388152,93
180	397378,52	1388153,84
181	397388,69	1388162,59
182	397382,99	1388138,29
183	397378,68	1388136,09
184	397376,55	1388135,26
185	397372,84	1388116,37
186	397364,99	1388061,42
187	397331,81	1387965,21
188	397326,91	1387952,47
189	397317,92	1387948,99
190	397250,78	1387911,16
97	397185,33	1387879,00
191	397613,09	1388997,95
192	397615,04	1389001,75
193	397618,67	1389004,42
194	397627,34	1389023,10
195	397629,96	1389031,56
196	397636,26	1389049,75
197	397644,66	1389052,47
198	397652,99	1389071,41
199	397660,31	1389086,17
200	397663,86	1389091,64
201	397662,96	1389095,54
202	397668,18	1389104,49
203	397679,79	1389120,80
204	397680,82	1389123,27
205	397671,16	1389126,50
206	397667,95	1389145,83
207	397675,57	1389176,85
208	397676,57	1389215,93
209	397696,19	1389215,34
210	397696,45	1389219,40
211	397703,90	1389219,12
212	397715,55	1389276,09
213	397729,39	1389337,12
214	397737,96	1389371,54
215	397817,17	1389511,33
216	397844,46	1389500,94
217	397846,97	1389500,09
218	397861,37	1389495,37
219	397853,05	1389198,69
220	397837,79	1389182,70
221	397816,71	1389156,18
222	397818,03	1389154,32
223	397815,06	1389152,27
224	397825,84	1389136,03
225	397790,38	1389113,44
226	397757,74	1389079,64
227	397744,72	1389090,19
228	397729,90	1389071,22
229	397726,56	1389065,14
230	397727,93	1389058,52
231	397725,92	1389042,95
232	397712,83	1389025,71
233	397712,02	1389023,23

О106		
63:17:0000000:7585		
Площадь: 840292 м ²		
Обозначение характерных точек границ	Координаты, м	
	X	Y
234	397703,99	1388998,57
235	397700,33	1388992,92
236	397696,32	1388984,61
237	397685,76	1388971,06
238	397680,11	1388968,54
239	397660,46	1388977,40
240	397633,05	1388989,28
191	397613,09	1388997,95
241	399117,65	1391007,84
242	399119,84	1391020,83
243	399123,37	1391044,76
244	399124,74	1391062,59
245	399126,88	1391084,73
246	399131,74	1391118,18
247	399139,37	1391166,04
248	399144,05	1391209,34
249	399149,06	1391242,30
250	399174,97	1391279,16
251	399182,46	1391292,45
252	399203,11	1391321,21
253	399214,80	1391336,39
254	399240,77	1391337,33
255	399317,10	1391336,58
256	399363,32	1391337,10
257	399357,31	1391328,76
258	399314,97	1391270,06
259	399300,03	1391249,64
260	399256,90	1391190,71
261	399242,82	1391170,35
262	399200,52	1391109,38
263	399186,13	1391091,82
264	399136,86	1391032,92
265	399135,44	1391031,76
241	399117,65	1391007,84
266	399238,05	1391368,74
267	399252,07	1391389,59
268	399274,84	1391423,48
269	399285,04	1391440,16
270	399327,19	1391509,08
271	399384,61	1391588,96
272	399446,04	1391652,72
273	399482,02	1391701,79
274	399482,77	1391705,02
275	399481,89	1391706,24
276	399461,11	1391714,60
277	399466,08	1391724,02
278	399469,30	1391735,21
279	399478,97	1391733,80
280	399580,40	1391721,83
281	399636,27	1391716,00
282	399620,21	1391696,24
283	399627,13	1391659,07
284	399614,95	1391658,04
285	399609,39	1391655,33
286	399601,99	1391651,41
287	399594,72	1391647,23
288	399587,61	1391642,82
289	399580,64	1391638,17
290	399573,84	1391633,28
291	399567,22	1391628,17
292	399560,76	1391622,83
293	399554,48	1391617,28
294	399548,41	1391611,51
295	399542,53	1391605,56
296	399541,98	1391604,99
297	399541,46	1391604,41
298	399540,95	1391603,81
299	399540,47	1391603,20
300	399540,01	1391602,57
301	399539,57	1391601,94
302	399539,15	1391601,27
303	399538,75	1391600,59

О106		
63:17:0000000:7585		
Площадь: 840292 м ²		
Обозначение характерных точек границ	Координаты, м	
	X	Y
304	399538,39	1391599,91
305	399538,04	1391599,20
306	399495,05	1391512,98
307	399434,47	1391432,22
308	399377,51	1391356,49
309	399362,04	1391356,38
310	399327,63	1391358,77
311	399293,65	1391362,08
312	399266,23	1391365,89
313	399239,55	1391368,51
266	399238,05	1391368,74
314	399517,09	1391756,32
315	399541,56	1391791,58
316	399585,94	1391842,85
317	399642,25	1391901,68
318	399666,05	1391923,73
319	399686,48	1391942,68
320	399730,17	1391983,22
321	399763,23	1392014,24
322	399784,84	1392034,55
323	399822,41	1392078,81
324	399886,15	1392135,40
325	399928,57	1392169,08
326	399934,54	1392162,27
327	399968,26	1392193,95
328	399990,13	1392212,56
329	400017,84	1392235,98
330	400040,38	1392255,02
331	400057,65	1392269,83
332	400119,07	1392318,90
333	400176,54	1392359,71
334	400203,73	1392378,65
335	400250,48	1392408,75
336	400299,38	1392443,19
337	400345,57	1392473,64
338	400371,47	1392490,70
339	400373,46	1392492,74
340	400379,86	1392491,84
341	400395,47	1392487,15
342	400417,44	1392480,57
343	400430,25	1392479,01
344	400432,41	1392476,31
345	400436,28	1392460,42
346	400434,21	1392446,32
347	400436,55	1392434,19
348	400439,45	1392430,81
349	400424,32	1392425,87
350	400388,17	1392414,06
351	400301,23	1392365,18
352	400242,35	1392330,51
353	400217,96	1392312,90
354	400205,68	1392303,74
355	400153,81	1392265,01
356	400136,94	1392253,87
357	400119,84	1392240,70
358	400111,66	1392234,42
359	400057,53	1392196,45
360	400025,95	1392168,86
361	400012,17	1392156,80
362	399999,43	1392145,67
363	399983,11	1392131,41
364	399919,36	1392054,23
365	399850,73	1391981,88
366	399786,95	1391907,48
367	399724,35	1391831,88
368	399723,74	1391832,45
369	399665,76	1391768,18
370	399661,16	1391761,39
371	399658,38	1391757,12
372	399656,29	1391754,02
373	399654,31	1391750,76
374	399653,35	1391745,93

O106		
63:17:0000000:7585		
Площадь: 840292 м ²		
Обозначение характерных точек границ	Координаты, м	
	X	Y
375	399653,69	1391742,07
376	399654,84	1391738,92
314	399517,09	1391756,32
377	400403,09	1392523,20
378	400406,18	1392526,38
379	400424,63	1392545,34
380	400415,96	1392550,84
381	400420,43	1392553,89
382	400429,76	1392550,45
383	400432,68	1392549,37
384	400435,23	1392548,43
385	400472,27	1392544,52
386	400493,74	1392531,21
387	400500,38	1392527,10
388	400500,11	1392529,60
389	400496,29	1392531,94
390	400472,95	1392546,46
391	400435,69	1392550,40
392	400431,48	1392551,95
393	400422,45	1392555,27
394	400428,13	1392559,14
395	400429,06	1392559,77
396	400606,68	1392636,15
397	400652,41	1392655,80
398	400659,96	1392659,05
399	400996,81	1392803,89
400	401182,68	1392850,04
401	401331,56	1392883,47
402	401380,43	1392889,18
403	401398,29	1392891,27
404	401421,96	1392894,02
405	401433,98	1392895,43
406	402211,33	1392996,79
407	403127,92	1393134,24
408	403136,37	1393135,50
409	403311,74	1393161,80
410	403569,61	1393236,10
411	403608,23	1393257,23
412	403647,76	1393282,41
413	403687,58	1393311,81
414	403721,70	1393339,93
415	403728,76	1393346,57
416	403755,84	1393372,04
417	403772,48	1393389,76
418	403787,92	1393406,21
419	403813,07	1393436,62
420	403815,61	1393439,70
421	403886,55	1393449,22
422	403886,65	1393449,23
423	403882,78	1393496,14
424	403879,48	1393536,13
425	403893,09	1393560,84
426	403913,10	1393603,22
427	403921,77	1393624,99
428	403930,43	1393646,76
429	403944,99	1393691,31
430	403956,75	1393736,67
431	403960,48	1393755,92
432	403960,85	1393757,85
433	403984,40	1393780,18
434	403987,06	1393782,72
435	403988,17	1393799,26
436	403971,25	1393825,75
437	403971,67	1393829,17
438	403973,77	1393860,87
439	403974,81	1393876,67
440	403975,10	1393927,32
441	403975,10	1393927,51
442	403973,49	1393975,88
443	403971,63	1394031,80
444	403985,91	1394032,11
445	404015,56	1394032,73

О106		
63:17:0000000:7585		
Площадь: 840292 м ²		
Обозначение характерных точек границ	Координаты, м	
	X	Y
446	404041,08	1394033,28
447	404046,68	1394033,08
448	404058,29	1394033,35
449	404054,79	1393992,35
450	404054,92	1393989,31
451	404055,84	1393983,91
452	404062,33	1393946,20
453	404069,94	1393913,06
454	404074,26	1393890,46
455	404074,71	1393887,52
456	404074,70	1393871,70
457	404071,24	1393819,44
458	404064,43	1393766,76
459	404061,72	1393752,72
460	404054,34	1393714,61
461	404041,01	1393663,19
462	404024,50	1393612,71
463	404004,87	1393563,35
464	403982,62	1393515,00
465	403956,56	1393468,80
466	403914,08	1393396,41
467	403929,61	1393377,68
468	403899,31	1393347,75
469	403880,09	1393360,48
470	403826,63	1393301,33
471	403787,94	1393264,94
472	403747,05	1393231,04
473	403704,12	1393199,75
474	403598,67	1393134,73
475	403470,22	1393077,88
476	403339,95	1393051,19
477	403335,83	1393050,35
478	403290,00	1393044,33
479	403288,11	1393044,08
480	403271,67	1393041,92
481	403263,42	1393040,84
482	403240,00	1393037,76
483	403219,55	1393050,05
484	403217,52	1393054,61
485	403208,11	1393059,50
486	403208,12	1393063,58
487	403199,72	1393068,91
488	403197,57	1393071,17
489	403197,46	1393074,79
490	403199,72	1393077,96
491	403208,45	1393081,97
492	403167,89	1393100,39
493	403152,60	1393093,92
494	403150,90	1393088,50
495	403146,25	1393077,62
496	403142,39	1393069,24
497	403139,69	1393066,19
498	403136,95	1393066,07
499	403134,81	1393067,77
500	403134,23	1393080,00
501	403130,84	1393083,40
502	403117,75	1393075,57
503	403096,62	1393039,91
504	403096,14	1393024,82
505	403082,30	1393017,04
506	403081,44	1393016,93
507	403030,73	1393010,26
508	403028,56	1393009,97
509	403025,50	1393019,61
510	403044,93	1393025,84
511	403033,05	1393024,56
512	403017,92	1393023,54
513	402998,30	1393019,59
514	402985,47	1393018,73
515	402967,16	1393018,98
516	402950,72	1393020,50
517	402932,95	1393021,78

О106		
63:17:0000000:7585		
Площадь: 840292 м ²		
Обозначение характерных точек границ	Координаты, м	
	X	Y
518	402912,44	1393022,03
519	402894,86	1393021,13
520	402862,73	1393017,84
521	402846,55	1393017,08
522	402815,41	1393017,97
523	402793,63	1393015,13
524	402777,50	1393009,25
525	402759,01	1393001,53
526	402747,08	1392997,72
527	402738,98	1392996,74
528	402729,92	1392995,61
529	402711,31	1392994,60
530	402697,21	1392993,44
531	402680,47	1392990,91
532	402664,10	1392990,04
533	402641,84	1392990,80
534	402623,98	1392990,93
535	402607,07	1392992,20
536	402596,81	1392991,28
537	402585,88	1392989,50
538	402573,19	1392988,25
539	402555,81	1392987,11
540	402549,81	1392987,12
541	402548,42	1392987,25
542	402491,83	1392977,31
543	402486,43	1392977,14
544	402478,59	1392973,84
545	402474,87	1392972,53
546	402458,10	1392966,67
547	402441,69	1392962,57
548	402424,86	1392961,08
549	402407,14	1392960,58
550	402390,53	1392961,08
551	402379,56	1392961,96
552	402365,37	1392963,21
553	402352,34	1392966,95
554	402349,37	1392967,79
555	402336,58	1392972,56
556	402331,34	1392972,41
557	402319,32	1392970,89
558	402321,60	1392970,62
559	402330,54	1392968,42
560	402347,50	1392962,09
561	402363,24	1392957,58
562	402364,29	1392957,28
563	402379,07	1392955,98
564	402390,19	1392955,09
565	402407,13	1392954,57
566	402425,22	1392955,09
567	402442,69	1392956,64
568	402459,82	1392960,92
569	402480,75	1392968,23
570	402496,87	1392975,04
571	402505,17	1392976,96
572	402511,90	1392978,52
573	402530,28	1392981,75
574	402540,41	1392982,00
575	402549,53	1392981,11
576	402555,99	1392981,11
577	402573,67	1392982,28
578	402586,64	1392983,55
579	402597,56	1392985,32
580	402607,11	1392986,18
581	402623,73	1392984,92
582	402641,71	1392984,80
583	402664,16	1392984,04
584	402681,08	1392984,93
585	402697,89	1392987,48
586	402711,72	1392988,61
587	402730,47	1392989,63
588	402739,71	1392990,78
589	402748,37	1392991,83

О106		
63:17:0000000:7585		
Площадь: 840292 м ²		
Обозначение характерных точек границ	Координаты, м	
	X	Y
590	402761,08	1392995,91
591	402779,69	1393003,67
592	402797,11	1393010,01
593	402804,47	1393011,11
594	402815,26	1393011,96
595	402846,58	1393011,08
596	402863,17	1393011,85
597	402895,33	1393015,15
598	402912,55	1393016,04
599	402932,69	1393015,78
600	402950,23	1393014,52
601	402966,84	1393012,98
602	402985,62	1393012,73
603	402999,09	1393013,62
604	403001,19	1393014,04
605	402993,40	1393005,95
606	402992,75	1393005,27
607	402949,12	1392999,54
608	402945,93	1393005,48
609	402940,26	1393008,99
610	402931,77	1393010,35
611	402922,93	1393008,66
612	402914,66	1393006,16
613	402901,18	1392995,97
614	402897,69	1392992,78
615	402617,39	1392955,96
616	402337,85	1392949,12
617	402333,54	1392960,42
618	402323,58	1392965,62
619	402305,44	1392963,81
620	402297,74	1392960,41
621	402290,72	1392959,51
622	402278,71	1392959,52
623	402271,00	1392960,42
624	402257,41	1392957,92
625	402246,53	1392959,51
626	402240,18	1392957,92
627	402229,98	1392957,48
628	402223,87	1392957,47
629	402222,26	1392958,63
630	402152,06	1392949,76
631	402150,22	1392945,24
632	402142,06	1392937,77
633	402134,58	1392934,59
634	402128,47	1392926,89
635	402127,79	1392924,86
636	402126,43	1392920,78
637	402127,56	1392910,59
638	402126,21	1392901,31
639	402122,35	1392896,32
640	402118,95	1392892,92
641	402113,29	1392888,84
642	402112,54	1392888,29
643	402091,56	1392885,33
644	402083,40	1392884,17
645	401455,69	1392795,46
646	401431,23	1392792,00
647	401373,47	1392783,84
648	401372,87	1392783,75
649	401126,05	1392728,08
650	400946,09	1392671,53
651	400770,35	1392603,00
652	400759,05	1392596,66
653	400755,40	1392594,62
654	400730,02	1392580,40
655	400593,64	1392503,91
656	400574,11	1392505,39
657	400572,15	1392505,53
658	400566,33	1392505,52
659	400568,40	1392506,82
660	400571,72	1392508,92
661	400575,29	1392507,18

О106		
63:17:0000000:7585		
Площадь: 840292 м ²		
Обозначение характерных точек границ	Координаты, м	
	X	Y
662	400580,88	1392510,41
663	400581,54	1392515,13
664	400594,56	1392524,22
665	400503,30	1392498,18
666	400504,57	1392485,63
667	400505,35	1392477,89
668	400499,39	1392470,14
669	400495,02	1392448,62
670	400485,18	1392445,76
671	400479,89	1392444,02
672	400445,63	1392432,83
673	400442,15	1392436,90
674	400440,29	1392446,45
675	400442,39	1392460,71
676	400437,92	1392479,03
677	400433,60	1392484,43
678	400458,53	1392480,00
679	400460,27	1392485,66
680	400461,11	1392488,39
681	400464,69	1392500,03
682	400450,64	1392510,86
683	400447,13	1392513,56
684	400446,71	1392513,89
377	400403,09	1392523,20
685	402859,73	1393022,70
686	402862,88	1393022,71
687	402862,88	1393024,16
688	402859,73	1393023,75
685	402859,73	1393022,70
689	403073,20	1393034,91
690	403082,74	1393037,97
691	403096,62	1393054,92
692	403109,87	1393071,13
693	403113,43	1393075,57
694	403113,92	1393076,08
695	403124,02	1393088,41
696	403116,99	1393087,17
697	403114,66	1393085,41
698	403108,93	1393079,55
699	403104,15	1393073,59
700	403094,44	1393057,75
701	403085,52	1393044,76
702	403078,37	1393038,18
689	403073,20	1393034,91
703	404040,66	1393790,76
704	404040,66	1393787,60
705	404043,82	1393787,60
706	404043,83	1393790,76
703	404040,66	1393790,76

О109		
63:17:0000000:7693		
Площадь: 48573 м ²		
Обозначение характерных точек границ	Координаты, м	
	X	Y
1	398393,75	1390204,81
2	398393,86	1390206,00
3	398395,20	1390207,91
4	398396,18	1390209,32
5	398398,26	1390212,26
6	398405,61	1390222,67
7	398408,65	1390226,98
8	398410,87	1390224,10
9	398407,67	1390219,66
10	398406,92	1390218,61
11	398409,91	1390214,30
12	398463,06	1390284,19
13	398533,56	1390355,48
14	398561,16	1390379,22
15	398546,82	1390389,64
16	398565,54	1390415,40
17	398568,64	1390414,72

О109		
63:17:0000000:7693		
Площадь: 48573 м ²		
Обозначение характерных точек границ	Координаты, м	
	X	Y
18	398572,43	1390413,80
19	398610,55	1390404,61
20	398617,50	1390402,92
21	398627,62	1390418,79
22	398727,50	1390575,20
23	398734,10	1390571,30
24	398755,70	1390612,90
25	398776,88	1390679,63
26	398781,66	1390689,23
27	398778,22	1390678,76
28	398843,11	1390637,06
29	398855,32	1390623,70
30	398843,76	1390607,70
31	398826,64	1390612,87
32	398825,87	1390611,74
33	398842,89	1390606,51
34	398805,91	1390555,33
35	398803,46	1390555,88
36	398737,60	1390482,14
37	398754,87	1390507,50
38	398720,78	1390467,88
39	398680,72	1390418,45
40	398663,46	1390397,15
41	398650,11	1390380,68
42	398648,97	1390379,27
43	398657,65	1390371,65
44	398623,17	1390329,24
45	398609,07	1390341,57
46	398553,70	1390218,10
47	398501,62	1390131,37
48	398494,92	1390121,42
49	398496,58	1390119,43
50	398489,05	1390108,73
51	398488,71	1390108,25
52	398488,35	1390108,71
53	398487,65	1390109,61
54	398487,29	1390110,07
55	398486,41	1390108,77
56	398487,80	1390106,96
57	398483,04	1390100,19
58	398482,13	1390102,23
59	398486,07	1390108,27
60	398484,28	1390110,24
61	398480,62	1390111,95
62	398475,05	1390120,35
63	398461,32	1390136,40
64	398460,68	1390143,19
65	398466,82	1390152,16
66	398464,68	1390158,22
67	398464,87	1390162,59
68	398465,64	1390181,74
69	398462,82	1390180,48
70	398450,74	1390193,71
71	398449,60	1390191,67
72	398448,27	1390191,74
73	398448,08	1390191,75
74	398447,90	1390191,88
75	398447,14	1390192,45
76	398440,73	1390194,75
77	398439,82	1390197,22
78	398440,96	1390198,49
79	398425,56	1390196,97
80	398423,67	1390191,21
81	398400,99	1390202,57
82	398400,62	1390202,11
83	398397,45	1390203,29
1	398393,75	1390204,81
84	398425,00	1390189,39
85	398425,47	1390191,84
86	398428,28	1390187,80
87	398425,01	1390188,40
84	398425,00	1390189,39

O109		
63:17:0000000:7693		
Площадь: 48573 м ²		
Обозначение характерных точек границ	Координаты, м	
	X	Y
88	398425,26	1390175,49
89	398429,46	1390186,09
90	398429,86	1390185,52
91	398425,76	1390175,84
92	398435,55	1390172,02
93	398439,80	1390171,18
94	398439,99	1390170,91
95	398435,70	1390171,85
88	398425,26	1390175,49

S5m		
63:26:2206014:3		
Площадь: 646 м ²		
Обозначение характерных точек границ	Координаты, м	
	X	Y
1	402182,64	1392932,50
2	402193,89	1392945,59
3	402294,67	1392948,05
1	402182,64	1392932,50

HM24a		
63:22:1701001:6941		
Площадь: 152 м ²		
Обозначение характерных точек границ	Координаты, м	
	X	Y
1	403886,55	1393449,22
2	403815,61	1393439,70
3	403817,78	1393442,32
4	403818,70	1393443,56
5	403851,39	1393447,18
1	403886,55	1393449,22

O104		
63:01:0000000:36843		
Площадь: 124233 м ²		
Обозначение характерных точек границ	Координаты, м	
	X	Y
1	395783,97	1385094,10
2	395796,79	1385103,91
3	395853,19	1385162,25
4	395862,10	1385171,47
5	395870,56	1385180,21
6	395874,09	1385183,87
7	395883,18	1385195,73
8	395899,79	1385217,43
9	395904,68	1385223,79
10	395914,85	1385237,10
11	395931,36	1385258,66
12	395937,52	1385266,69
13	395940,96	1385271,19
14	395951,49	1385285,89
15	395964,04	1385303,38
16	395976,56	1385320,85
17	395983,55	1385330,60
18	395984,52	1385331,95
19	395989,94	1385339,51
20	396000,21	1385353,84
21	396003,58	1385359,23
22	396017,68	1385381,87
23	396028,07	1385398,53
24	396028,67	1385399,49
25	396040,06	1385395,73
26	396045,14	1385426,33
27	396046,86	1385429,14
28	396064,89	1385459,32
29	396065,97	1385461,17
30	396070,40	1385468,93
31	396075,34	1385477,48
32	396079,26	1385484,94
33	396088,59	1385502,71
34	396102,95	1385530,04
35	396106,41	1385536,61

0104		
63:01:0000000:36843		
Площадь: 124233 м ²		
Обозначение характерных точек границ	Координаты, м	
	X	Y
36	396112,94	1385549,07
37	396121,51	1385566,53
38	396125,96	1385575,59
39	396138,69	1385601,52
40	396140,31	1385605,26
41	396144,52	1385615,06
42	396150,97	1385630,05
43	396173,57	1385682,57
44	396191,07	1385723,01
45	396191,44	1385724,67
46	396193,58	1385725,02
47	396195,92	1385725,40
48	396204,18	1385726,73
49	396212,65	1385728,10
50	396256,99	1385735,26
51	396280,06	1385737,89
52	396282,44	1385738,17
53	396360,28	1385747,07
54	396337,25	1385688,45
55	396331,66	1385673,97
56	396320,04	1385643,88
57	396317,11	1385636,26
58	396304,49	1385603,64
59	396303,20	1385600,26
60	396296,96	1385586,48
61	396291,60	1385574,66
62	396286,57	1385563,57
63	396272,23	1385531,95
64	396272,07	1385531,59
65	396256,57	1385500,25
66	396236,45	1385459,59
67	396235,09	1385456,83
68	396232,43	1385451,45
69	396218,77	1385423,83
70	396215,09	1385416,40
71	396214,76	1385415,72
72	396210,34	1385417,17
73	396208,37	1385402,82
74	396199,81	1385385,50
75	396199,17	1385384,20
76	396195,52	1385377,94
77	396186,04	1385365,84
78	396176,80	1385354,04
79	396164,84	1385338,78
80	396159,54	1385339,45
81	396158,12	1385330,19
82	396119,29	1385280,62
83	396113,08	1385271,85
84	396098,97	1385252,24
85	396092,90	1385243,80
86	396077,83	1385222,86
87	396061,91	1385200,73
88	396045,51	1385177,94
89	396042,34	1385173,53
90	396030,17	1385157,98
91	396029,91	1385156,21
92	396028,88	1385156,35
93	396022,11	1385147,69
94	396013,55	1385136,75
95	395997,26	1385115,94
96	395987,67	1385103,67
97	395982,24	1385096,75
98	395966,15	1385076,20
99	395954,23	1385060,96
100	395947,14	1385051,90
101	395934,84	1385036,20
102	395920,69	1385018,12
103	395914,17	1385009,79
104	395914,00	1385009,55
105	395912,01	1385007,00
106	395893,84	1384983,80
107	395878,33	1384964,00

0104		
63:01:0000000:36843		
Площадь: 124233 м ²		
Обозначение характерных точек границ	Координаты, м	
	X	У
108	395874,83	1384959,54
109	395857,66	1384967,72
110	395844,46	1384991,15
111	395839,30	1385000,32
112	395829,66	1385017,42
113	395826,84	1385022,16
114	395817,18	1385038,35
115	395799,72	1385067,66
1	395783,97	1385094,10

Приложение 3. Перечень координат поворотных точек земельных участков, расположенных в границах зоны планируемого размещения линейных объектов, подлежащих реконструкции в связи с изменением их местоположения, в том числе подлежащих образованию путем раздела и изъятию для государственных нужд Самарской области в целях размещения объектов трубопроводного транспорта и энергетики

O108.2		
63:17:0000000:7692:3У2		
Площадь: 28 м ²		
Обозначение характерных точек границ	Координаты, м	
	X	Y
1	397926,55	1389487,64
2	397927,58	1389490,08
3	397930,01	1389489,05
4	397928,98	1389486,62
1	397926,55	1389487,64
5	398003,55	1389453,67
6	398004,63	1389456,09
7	398007,04	1389455,01
8	398005,96	1389452,60
5	398003,55	1389453,67
9	398139,34	1389393,62
10	398140,37	1389396,06
11	398142,80	1389395,03
12	398141,78	1389392,59
9	398139,34	1389393,62
13	398236,76	1389350,65
14	398237,90	1389353,04
15	398240,29	1389351,90
16	398239,15	1389349,51
13	398236,76	1389350,65

O6.2		
63:17:0301014:153:3У2		
Площадь: 7 м ²		
Обозначение характерных точек границ	Координаты, м	
	X	Y
1	397776,49	1389553,99
2	397777,56	1389556,41
3	397779,98	1389555,33
4	397778,90	1389552,91
1	397776,49	1389553,99

HM13.1		
63:17:0302012:1202:3У1		
Площадь: 4 м ²		
Обозначение характерных точек границ	Координаты, м	
	X	Y
1	398086,47	1389731,91
2	398088,36	1389733,75
3	398090,05	1389732,02
4	398086,92	1389731,44
1	398086,47	1389731,91

Sc21a		
63:17:0000000:7755:3У1		
Площадь: 7 м ²		
Обозначение характерных точек границ	Координаты, м	
	X	Y
1	397858,17	1389517,84
2	397859,20	1389520,27
3	397861,64	1389519,25
4	397860,61	1389516,81
1	397858,17	1389517,84

O107.2		
63:17:0000000:7706:3У1		
Площадь: 10 м ²		
Обозначение характерных точек границ	Координаты, м	
	X	Y
1	398086,92	1389731,44

O107.2		
63:17:0000000:7706:3У1		
Площадь: 10 м ²		
Обозначение характерных точек границ	Координаты, м	
	X	Y
2	398090,05	1389732,02
3	398090,21	1389731,86
4	398088,32	1389730,01
1	398086,92	1389731,44
5	398151,50	1389664,20
6	398153,39	1389666,05
7	398155,24	1389664,15
8	398153,35	1389662,31
5	398151,50	1389664,20

S2ма(3)		
63:17:0000000:7229:3У2		
Площадь: 12 м ²		
Обозначение характерных точек границ	Координаты, м	
	X	Y
1	397254,04	1389792,10
2	397254,04	1389794,11
3	397256,04	1389794,10
4	397256,04	1389792,10
1	397254,04	1389792,10
5	397436,86	1389713,19
6	397438,86	1389713,19
7	397438,86	1389711,19
8	397436,87	1389711,19
5	397436,86	1389713,19
9	397619,87	1389631,99
10	397621,87	1389631,99
11	397621,88	1389629,98
12	397619,87	1389629,98
9	397619,87	1389631,99

Приложение 4. Перечень координат поворотных точек публичных сервитутов

ПС32		
Площадь: 1421 м ²		
Обозначение характерных точек границ	Координаты, м	
	X	Y
1	396202,80	1385780,73
2	396203,36	1385784,01
3	396204,83	1385790,16
4	396210,12	1385791,10
5	396231,15	1385794,43
6	396247,00	1385796,34
7	396264,14	1385797,45
8	396275,64	1385797,49
9	396302,91	1385796,00
10	396314,94	1385796,12
11	396364,88	1385799,75
12	396363,05	1385793,30
13	396357,46	1385792,90
14	396357,55	1385791,98
15	396312,37	1385788,50
16	396289,62	1385789,17
1	396202,80	1385780,73

ПС33		
Площадь: 21287 м ²		
Обозначение характерных точек границ	Координаты, м	
	X	Y
1	397764,22	1389616,96
2	397776,81	1389646,38
3	397792,83	1389639,35
4	397834,99	1389620,86
5	397895,04	1389593,90
6	398298,80	1389420,51
7	398301,32	1389419,24
8	398324,56	1389409,09
9	398328,41	1389407,39
10	398382,95	1389384,37
11	398382,40	1389383,08
12	398379,90	1389377,18
13	398369,80	1389353,31
1	397764,22	1389616,96

ПС31		
Площадь: 7288 м ²		
Обозначение характерных точек границ	Координаты, м	
	X	Y
1	396191,44	1385724,68
2	396195,72	1385744,17
3	396197,18	1385750,37
4	396254,74	1385757,76
5	396262,29	1385782,33
6	396250,13	1385781,47
7	396202,87	1385781,13
8	396203,36	1385784,01
9	396213,59	1385785,65
10	396213,97	1385785,72
11	396244,13	1385790,58
12	396308,03	1385799,27
13	396357,05	1385804,41
14	396366,48	1385805,39
15	396365,11	1385789,61
16	396328,16	1385786,99
17	396323,83	1385766,67
18	396363,57	1385771,78
19	396361,75	1385750,81
20	396360,28	1385747,08
21	396282,44	1385738,17
22	396280,06	1385737,89
23	396256,99	1385735,26
24	396212,65	1385728,10
25	396204,18	1385726,73
26	396195,92	1385725,40
27	396193,58	1385725,02
1	396191,44	1385724,68

ПС2		
Площадь: 18684 м ²		
Обозначение характерных точек границ	Координаты, м	
	X	Y
1	395311,85	1384615,01
2	395432,67	1384658,66
3	395456,47	1384689,04
4	395476,85	1384715,94
5	395484,60	1384724,99
6	395484,73	1384725,14
7	395487,92	1384724,66
8	395488,34	1384729,74
9	395501,29	1384746,28
10	395506,68	1384753,16
11	395523,94	1384775,19
12	395527,08	1384779,20
13	395546,74	1384804,30
14	395562,45	1384824,36
15	395568,16	1384831,65
16	395569,27	1384833,05
17	395578,08	1384844,33
18	395593,27	1384863,70
19	395625,14	1384904,40
20	395640,74	1384924,32
21	395652,85	1384939,77
22	395656,95	1384945,00
23	395729,43	1385036,72
24	395758,43	1385074,57
25	395790,25	1385138,41
26	395802,78	1385132,16
27	395566,20	1384660,39
28	395315,82	1384601,59
1	395311,85	1384615,01
29	395439,80	1384645,09
30	395556,62	1384672,53
31	395727,73	1385012,67
29	395439,80	1384645,09

ПС1		
Площадь: 24597 м ²		
Обозначение характерных точек границ	Координаты, м	
	X	Y
1	395235,04	1384106,41
2	395520,30	1384470,10
3	395385,86	1384563,11
4	395381,05	1384562,88
5	395310,02	1384559,44
6	395309,35	1384573,45
7	395641,90	1384655,21
8	395681,16	1384705,34
9	395836,13	1384743,20
10	395853,46	1384726,29
11	395863,28	1384683,63
12	395853,56	1384683,63
13	395844,42	1384721,14
14	395833,11	1384732,15
15	395686,91	1384696,47
16	395657,63	1384659,09
17	395838,67	1384702,65
18	395841,93	1384689,03
19	395679,29	1384650,05
20	395594,53	1384541,92
21	395508,27	1384431,86
22	395385,00	1384274,58
23	395246,05	1384097,74
1	395235,04	1384106,41
24	395388,29	1384578,38
25	395529,42	1384481,73
26	395596,29	1384566,99
27	395589,01	1384587,67
28	395627,91	1384637,35
24	395388,29	1384578,38

ПС3		
Площадь: 27904 м ²		
Обозначение характерных точек границ	Координаты, м	
	X	Y
1	395266,33	1384367,14
2	395319,76	1384435,46
3	395322,57	1384435,80
4	395662,68	1384870,69
5	395661,56	1384879,82
6	395818,89	1385080,99
7	395795,26	1385099,47
8	395630,27	1384888,51
9	395631,39	1384879,39
10	395306,59	1384464,08
11	395304,75	1384463,85
12	395291,92	1384473,93
13	395273,90	1384450,97
14	395283,40	1384443,52
15	395239,83	1384387,81
16	395247,13	1384382,11
1	395266,33	1384367,14

ПС4		
Площадь: 6254 м ²		
Обозначение характерных точек границ	Координаты, м	
	X	Y
1	396010,91	1385404,15
2	396007,81	1385385,09
3	396007,70	1385384,48
4	396006,66	1385378,10
5	396013,29	1385376,03
6	396144,57	1385290,88
7	396183,93	1385352,09
8	396176,80	1385354,04
9	396156,75	1385364,80
10	396135,72	1385332,38
11	396026,02	1385403,53
1	396010,91	1385404,15

ПС6		
Площадь: 3498 м ²		
Обозначение характерных точек границ	Координаты, м	
	X	Y
1	395747,94	1384811,74
2	395785,49	1384860,68
3	395761,69	1384878,94
4	395742,58	1384854,04
5	395699,34	1384887,90
6	395680,84	1384864,28
1	395747,94	1384811,74

ПС7		
Площадь: 6001 м ²		
Обозначение характерных точек границ	Координаты, м	
	X	Y
1	395650,78	1384858,16
2	395768,60	1385007,79
3	395743,62	1385027,15
4	395626,50	1384878,41
1	395650,78	1384858,16

ПС10		
Площадь: 10858 м ²		
Обозначение характерных точек границ	Координаты, м	
	X	Y
1	397781,12	1389577,21
2	397806,83	1389581,52
3	398013,61	1389490,31
4	398015,08	1389461,44
5	397986,95	1389455,85
6	397984,03	1389470,56
7	397802,93	1389550,44
8	397786,07	1389547,62
1	397781,12	1389577,21
9	398175,21	1389399,18
10	398196,28	1389421,20
11	398268,91	1389392,71

ПС10		
Площадь: 10858 м ²		
Обозначение характерных точек границ	Координаты, м	
	X	Y
12	398282,12	1389368,78
13	398255,85	1389354,28
14	398247,87	1389368,74
15	398203,09	1389386,31
16	398190,95	1389377,49
9	398175,21	1389399,18

ПС8		
Площадь: 9438 м ²		
Обозначение характерных точек границ	Координаты, м	
	X	Y
1	396269,23	1385594,60
2	396228,66	1385507,68
3	396205,35	1385462,18
4	396180,80	1385413,89
5	396137,63	1385341,12
6	396131,68	1385289,28
7	396151,50	1385287,01
8	396155,36	1385312,20
9	396166,71	1385331,33
10	396204,63	1385395,27
11	396208,37	1385402,82
12	396235,09	1385456,83
13	396236,45	1385459,59
14	396272,07	1385531,59
15	396272,23	1385531,95
16	396295,14	1385582,50
1	396269,23	1385594,60

ПС9		
Площадь: 14774 м ²		
Обозначение характерных точек границ	Координаты, м	
	X	Y
1	396310,58	1385704,10
2	396339,12	1385693,20
3	396337,25	1385688,45
4	396320,04	1385643,88
5	396304,49	1385603,64
6	396303,20	1385600,26
7	396272,23	1385531,95
8	396272,07	1385531,59
9	396243,76	1385474,37
10	396115,64	1385538,33
11	396146,67	1385605,59
12	396082,85	1385632,56
13	396090,45	1385650,55
14	396098,77	1385647,42
15	396112,63	1385649,93
16	396116,97	1385650,72
17	396186,89	1385621,17
18	396155,07	1385552,18
19	396229,64	1385514,93
20	396256,05	1385568,32
21	396278,57	1385620,33
1	396310,58	1385704,10

ПС5		
Площадь: 3338 м ²		
Обозначение характерных точек границ	Координаты, м	
	X	Y
1	395713,96	1384742,23
2	395728,36	1384758,89
3	395646,48	1384823,61
4	395603,13	1384768,77
5	395620,50	1384755,23
6	395650,10	1384792,71
1	395713,96	1384742,23

ПС14		
Площадь: 4706 м ²		
Обозначение характерных точек границ	Координаты, м	
	X	Y
1	396375,65	1386161,03

ПС14		
Площадь: 4706 м ²		
Обозначение характерных точек границ	Координаты, м	
	X	Y
2	396364,35	1386094,62
3	396336,13	1386104,58
4	396318,77	1386020,33
5	396277,19	1386028,14
6	396280,88	1386047,80
7	396288,33	1386046,40
8	396302,07	1386050,51
9	396306,97	1386063,56
10	396315,37	1386118,74
11	396314,87	1386121,36
12	396318,58	1386141,17
13	396348,81	1386133,34
14	396356,06	1386165,01
1	396375,65	1386161,03

ПС13		
Площадь: 1502 м ²		
Обозначение характерных точек границ	Координаты, м	
	X	Y
1	396470,98	1386089,20
2	396463,64	1386066,07
3	396457,39	1386068,31
4	396457,19	1386065,61
5	396426,95	1386074,88
6	396410,52	1386079,88
7	396415,98	1386106,82
1	396470,98	1386089,20

ПС15		
Площадь: 1922 м ²		
Обозначение характерных точек границ	Координаты, м	
	X	Y
1	396466,32	1386298,79
2	396460,93	1386277,66
3	396375,29	1386300,46
4	396378,41	1386310,74
5	396381,63	1386321,34
1	396466,32	1386298,79

ПС12		
Площадь: 6907 м ²		
Обозначение характерных точек границ	Координаты, м	
	X	Y
1	396282,94	1385919,70
2	396253,94	1385824,43
3	396233,28	1385825,23
4	396249,83	1385879,45
5	396251,87	1385886,82
6	396257,19	1385906,01
7	396262,82	1385926,42
8	396268,11	1385946,23
9	396271,21	1385959,03
10	396292,62	1385953,63
11	396289,06	1385940,61
12	396407,51	1385906,37
13	396382,96	1385820,61
14	396362,39	1385821,41
15	396382,30	1385890,97
1	396282,94	1385919,70

ПС16		
Площадь: 20366 м ²		
Обозначение характерных точек границ	Координаты, м	
	X	Y
1	397878,23	1389645,78
2	397853,02	1389656,85
3	397844,70	1389636,82
4	397961,96	1389576,02
5	398042,29	1389535,44
6	398049,42	1389513,02
7	398172,80	1389457,42
8	398249,53	1389428,66
9	398363,25	1389378,97

ПС16		
Площадь: 20366 м ²		
Обозначение характерных точек границ	Координаты, м	
	X	Y
10	398377,40	1389356,88
11	398402,66	1389373,06
12	398383,60	1389402,81
13	398260,81	1389456,47
14	398184,24	1389485,17
15	398073,95	1389534,87
16	398072,99	1389537,92
17	398079,27	1389555,34
18	398073,55	1389569,43
19	397968,85	1389622,62
20	397962,27	1389609,66
21	397881,62	1389651,47
1	397878,23	1389645,78

ПС11		
Площадь: 39894 м ²		
Обозначение характерных точек границ	Координаты, м	
	X	Y
1	396303,20	1385600,26
2	396272,23	1385531,95
3	396272,07	1385531,59
4	396236,45	1385459,59
5	396235,09	1385456,83
6	396232,43	1385451,45
7	396218,77	1385423,83
8	396215,09	1385416,40
9	396208,37	1385402,82
10	396199,81	1385385,50
11	396199,17	1385384,20
12	396195,52	1385377,94
13	396193,64	1385375,55
14	396172,91	1385381,22
15	396173,43	1385385,10
16	396087,68	1385435,44
17	396054,09	1385382,07
18	396012,57	1385318,22
19	395971,92	1385261,28
20	395858,85	1385113,31
21	395838,90	1385087,82
22	395907,62	1385034,22
23	396053,13	1385219,76
24	396068,91	1385207,47
25	396045,51	1385177,94
26	396030,17	1385157,98
27	396029,91	1385156,21
28	396028,88	1385156,35
29	395997,26	1385115,94
30	395947,14	1385051,90
31	395934,84	1385036,20
32	395923,57	1385021,80
33	395934,29	1385013,43
34	395921,99	1384997,65
35	395916,19	1385002,18
36	395909,03	1385003,21
37	395878,33	1384964,00
38	395874,83	1384959,54
39	395871,68	1384955,51
40	395838,48	1384913,08
41	395837,85	1384912,27
42	395837,64	1384912,00
43	395837,36	1384912,04
44	395837,31	1384911,59
45	395833,90	1384907,24
46	395811,24	1384910,40
47	395894,00	1385016,94
48	395825,34	1385070,50
49	395708,52	1384920,70
50	395685,66	1384923,89
51	395846,64	1385130,16
52	395959,84	1385278,41
53	395999,70	1385334,66
54	396030,18	1385381,28
55	396067,80	1385447,11

ПС11		
Площадь: 39894 м ²		
Обозначение характерных точек границ	Координаты, м	
	X	Y
56	396123,60	1385551,05
57	396195,33	1385715,07
58	396214,85	1385708,71
59	396167,19	1385596,73
60	396145,84	1385551,33
61	396095,47	1385456,37
62	396186,03	1385403,20
63	396257,59	1385548,52
64	396288,95	1385618,95
65	396334,65	1385736,80
66	396348,13	1385766,72
67	396366,36	1385758,51
68	396353,91	1385730,85
69	396337,25	1385688,45
70	396304,49	1385603,64
1	396303,20	1385600,26

ПС17		
Площадь: 7089 м ²		
Обозначение характерных точек границ	Координаты, м	
	X	Y
1	397757,53	1389621,79
2	397767,94	1389647,34
3	397777,74	1389650,34
4	397837,46	1389625,17
5	397870,20	1389639,44
6	397900,42	1389623,80
7	397971,34	1389568,27
8	398045,75	1389537,12
9	398116,09	1389504,42
10	398174,02	1389478,86
11	398258,31	1389446,66
12	398323,17	1389418,71
13	398381,16	1389393,74
14	398384,48	1389386,97
15	398380,89	1389376,88
16	398381,47	1389374,21
17	398376,36	1389353,28
18	398365,18	1389350,78
19	398305,27	1389366,21
20	398250,12	1389384,59
21	398198,66	1389405,90
22	398139,87	1389435,94
23	398073,43	1389469,90
24	398014,08	1389500,23
25	397946,17	1389530,22
26	397860,93	1389558,28
27	397826,40	1389573,18
28	397761,63	1389614,18
1	397757,53	1389621,79
29	397763,05	1389622,08
30	397765,41	1389617,70
31	397828,74	1389577,62
32	397862,70	1389562,96
33	397947,97	1389534,90
34	398016,23	1389504,75
35	398075,70	1389474,35
36	398142,15	1389440,40
37	398200,75	1389410,45
38	398251,87	1389389,27
39	398306,67	1389371,02
40	398364,39	1389356,54
41	398365,65	1389356,01
42	398372,24	1389357,48
43	398376,34	1389374,28
44	398375,71	1389377,22
45	398379,06	1389386,66
46	398377,49	1389389,88
47	398321,20	1389414,12
48	398256,43	1389442,02
49	398172,12	1389474,23
50	398114,03	1389499,87
51	398043,73	1389532,54

ПС17		
Площадь: 7089 м ²		
Обозначение характерных точек границ	Координаты, м	
	X	Y
52	397968,79	1389563,92
53	397897,71	1389619,57
54	397870,01	1389633,90
55	397837,49	1389619,73
56	397777,47	1389645,03
57	397771,68	1389643,25
29	397763,05	1389622,08

ПС29		
Площадь: 6958 м ²		
Обозначение характерных точек границ	Координаты, м	
	X	Y
1	398328,51	1389322,52
2	398325,37	1389314,09
3	398236,71	1389347,16
4	398139,25	1389390,22
5	398003,47	1389450,21
6	397858,09	1389514,45
7	397776,41	1389550,54
8	397618,25	1389627,00
9	397622,17	1389635,10
10	397780,05	1389558,77
11	397861,72	1389522,69
12	398007,11	1389458,45
13	398142,89	1389398,45
14	398240,10	1389355,49
1	398328,51	1389322,52

ПС18		
Площадь: 1608 м ²		
Обозначение характерных точек границ	Координаты, м	
	X	Y
1	395728,76	1384753,90
2	395740,70	1384751,62
3	395741,91	1384759,53
4	395727,89	1384762,23
5	395716,34	1384769,31
6	395631,44	1384833,74
7	395629,02	1384834,42
8	395626,10	1384834,10
9	395623,90	1384832,21
10	395586,08	1384783,35
11	395543,70	1384789,94
12	395542,48	1384782,03
13	395587,46	1384775,43
14	395628,57	1384828,32
15	395713,41	1384763,95
1	395728,76	1384753,90

ПС19		
Площадь: 2178 м ²		
Обозначение характерных точек границ	Координаты, м	
	X	Y
1	395656,13	1384915,96
2	395666,62	1384895,33
3	395670,22	1384893,77
4	395696,80	1384926,67
5	395699,15	1384927,95
6	395701,85	1384927,67
7	395800,34	1384865,81
8	395856,19	1384856,32
9	395854,83	1384848,44
10	395811,19	1384855,84
11	395817,56	1384842,77
12	395815,64	1384841,87
13	395808,17	1384843,79
14	395803,44	1384853,49
15	395794,49	1384841,85
16	395793,90	1384841,93
17	395792,54	1384842,11
18	395787,54	1384845,95
19	395798,35	1384860,00
20	395700,38	1384921,51

ПС19		
Площадь: 2178 м ²		
Обозначение характерных точек границ	Координаты, м	
	X	Y
21	395673,35	1384887,08
22	395670,09	1384886,52
23	395634,92	1384885,51
24	395635,34	1384893,44
25	395656,82	1384894,87
26	395657,31	1384895,99
27	395649,00	1384912,34
1	395656,13	1384915,96

ПС23		
Площадь: 1936 м ²		
Обозначение характерных точек границ	Координаты, м	
	X	Y
1	395943,43	1385271,26
2	395941,02	1385263,63
3	395958,31	1385258,22
4	395978,39	1385242,24
5	396055,07	1385184,89
6	396027,64	1385145,26
7	396027,22	1385142,81
8	396032,98	1385138,94
9	396037,36	1385145,45
10	396040,20	1385145,15
11	396047,15	1385144,41
12	396051,93	1385143,62
13	396064,36	1385141,62
14	396064,68	1385143,88
15	396065,23	1385147,84
16	396052,18	1385149,79
17	396046,50	1385162,64
18	396062,58	1385185,86
19	396091,71	1385229,55
20	396106,48	1385239,23
21	396105,31	1385246,80
22	396089,79	1385238,29
23	396059,76	1385191,90
24	396056,46	1385191,35
25	395982,06	1385246,99
26	395956,10	1385267,65
1	395943,43	1385271,26

ПС25		
Площадь: 1416 м ²		
Обозначение характерных точек границ	Координаты, м	
	X	Y
1	396362,63	1385633,47
2	396360,22	1385625,84
3	396332,28	1385634,59
4	396322,90	1385631,38
5	396298,31	1385572,30
6	396301,25	1385563,99
7	396327,14	1385554,58
8	396324,40	1385547,06
9	396295,39	1385556,71
10	396288,63	1385575,30
11	396313,16	1385636,59
12	396332,84	1385643,25
1	396362,63	1385633,47

ПС22		
Площадь: 10040 м ²		
Обозначение характерных точек границ	Координаты, м	
	X	Y
1	395834,70	1385123,07
2	395838,58	1385119,54
3	395841,90	1385122,99
4	395844,42	1385124,27
5	395847,50	1385124,20
6	395958,63	1385061,16
7	395987,80	1385055,85
8	395986,48	1385047,96
9	395961,83	1385052,45
10	395845,85	1385118,23

ПС22		
Площадь: 10040 м ²		
Обозначение характерных точек границ	Координаты, м	
	X	Y
11	395837,42	1385109,79
12	395829,13	1385117,32
13	395805,11	1385092,39
14	395782,58	1385081,42
15	395752,82	1385084,76
16	395753,76	1385091,26
17	395755,45	1385091,04
18	395756,06	1385092,38
19	395775,01	1385089,66
20	395779,40	1385093,35
21	395782,14	1385090,09
22	395797,21	1385097,43
23	395795,21	1385099,92
24	395800,20	1385103,91
25	395802,42	1385101,12
26	395868,54	1385169,65
27	395867,89	1385176,54
28	395878,93	1385185,03
29	395880,79	1385182,88
30	395942,42	1385263,16
31	395989,92	1385329,31
32	395983,40	1385330,39
33	395988,63	1385337,68
34	396002,72	1385348,87
35	396000,60	1385350,58
36	396004,52	1385355,43
37	396006,98	1385353,44
38	396030,91	1385391,12
39	396021,64	1385394,05
40	396023,39	1385400,27
41	396028,07	1385398,53
42	396029,23	1385400,41
43	396035,64	1385398,82
44	396070,47	1385457,11
45	396064,62	1385458,86
46	396064,89	1385459,32
47	396065,97	1385461,17
48	396051,48	1385465,00
49	396034,57	1385470,33
50	396028,09	1385472,33
51	396029,18	1385476,06
52	396010,60	1385482,19
53	396008,45	1385483,63
54	396007,66	1385486,55
55	396017,59	1385516,87
56	396018,49	1385518,93
57	396021,43	1385520,55
58	396054,20	1385510,59
59	396052,18	1385504,41
60	396023,23	1385513,21
61	396014,93	1385486,50
62	396029,94	1385481,96
63	396029,83	1385481,29
64	396045,00	1385477,25
65	396077,42	1385470,91
66	396078,98	1385471,90
67	396140,91	1385592,64
68	396139,64	1385598,54
69	396135,25	1385604,13
70	396128,03	1385608,34
71	396122,57	1385608,70
72	396125,32	1385616,24
73	396139,73	1385610,90
74	396146,27	1385604,23
75	396180,90	1385684,38
76	396205,50	1385796,31
77	396209,49	1385857,42
78	396217,50	1385857,30
79	396214,24	1385807,71
80	396184,37	1385672,26
81	396150,10	1385592,93
82	396122,84	1385537,66
83	396099,62	1385493,09

ПС22		
Площадь: 10040 м ²		
Обозначение характерных точек границ	Координаты, м	
	X	Y
84	396083,92	1385464,23
85	396062,13	1385427,10
86	396027,89	1385371,01
87	396011,72	1385346,03
88	395956,64	1385269,04
89	395951,29	1385261,64
90	395898,65	1385192,52
91	395884,38	1385174,55
1	395834,70	1385123,07

ПС21		
Площадь: 2776 м ²		
Обозначение характерных точек границ	Координаты, м	
	X	Y
1	395987,71	1385049,79
2	395987,26	1385055,53
3	395976,54	1385056,68
4	395976,57	1385056,93
5	395962,54	1385055,82
6	395957,51	1385060,65
7	395847,08	1385123,30
8	395845,13	1385123,38
9	395843,33	1385122,68
10	395842,15	1385121,65
11	395795,26	1385061,82
12	395785,56	1385086,79
13	395778,10	1385083,89
14	395786,95	1385061,50
15	395782,15	1385049,34
16	395746,39	1385003,71
17	395720,54	1384993,36
18	395696,07	1384990,17
19	395695,82	1384982,28
20	395722,58	1384985,56
21	395751,39	1384997,09
22	395820,00	1385083,16
23	395846,10	1385116,94
24	395953,90	1385055,80
25	395962,10	1385047,93
26	395962,44	1385050,01
27	395972,52	1385048,60
1	395987,71	1385049,79

ПС20		
Площадь: 496 м ²		
Обозначение характерных точек границ	Координаты, м	
	X	Y
1	395879,00	1384957,92
2	395875,99	1384929,19
3	395883,94	1384928,33
4	395886,68	1384953,75
5	395889,32	1384955,81
6	395914,76	1384952,33
7	395915,84	1384960,26
8	395887,30	1384964,41
1	395879,00	1384957,92

ПС24		
Площадь: 736 м ²		
Обозначение характерных точек границ	Координаты, м	
	X	Y
1	396186,01	1385368,01
2	396194,03	1385349,11
3	396186,66	1385345,98
4	396176,37	1385370,25
5	396205,88	1385425,37
6	396213,75	1385422,96
1	396186,01	1385368,01

ПС28		
Площадь: 9642 м ²		
Обозначение характерных точек границ	Координаты, м	
	X	Y
1	396265,30	1385907,46
2	396273,16	1385936,47
3	396273,89	1385937,27
4	396274,34	1385938,47
5	396289,21	1385935,16
6	396306,58	1385933,02
7	396392,19	1385909,42
8	396392,98	1385908,84
9	396395,96	1385901,35
10	396396,40	1385896,80
11	396397,52	1385894,74
12	396399,30	1385893,86
13	396414,23	1385888,87
14	396421,69	1385887,84
15	396422,78	1385895,77
16	396405,50	1385898,11
17	396402,19	1385899,22
18	396401,86	1385902,77
19	396397,92	1385912,66
20	396394,84	1385914,91
21	396307,75	1385938,92
22	396290,23	1385941,08
23	396275,30	1385944,38
24	396280,65	1385964,94
25	396287,88	1385994,04
26	396294,77	1386022,78
27	396301,07	1386052,10
28	396307,30	1386081,29
29	396316,02	1386118,25
30	396336,33	1386129,35
31	396354,14	1386156,86
32	396370,69	1386185,03
33	396425,92	1386372,61
34	396449,12	1386442,17
35	396475,62	1386513,20
36	396478,20	1386515,50
37	396532,01	1386495,81
38	396551,89	1386487,80
39	396554,19	1386491,99
40	396568,61	1386495,65
41	396567,64	1386503,52
42	396537,09	1386503,77
43	396545,48	1386523,15
44	396538,11	1386526,26
45	396529,14	1386505,57
46	396478,62	1386522,89
47	396478,82	1386566,30
48	396476,04	1386618,61
49	396468,05	1386618,55
50	396467,67	1386593,18
51	396459,68	1386593,89
52	396458,97	1386585,92
53	396467,92	1386585,13
54	396467,74	1386573,58
55	396462,77	1386575,76
56	396459,56	1386568,43
57	396467,68	1386564,88
58	396466,58	1386531,01
59	396461,49	1386524,84
60	396466,51	1386520,69
61	396466,23	1386511,13
62	396433,87	1386428,57
63	396432,00	1386420,79
64	396422,33	1386388,17
65	396412,10	1386354,86
66	396401,92	1386321,48
67	396391,73	1386288,06
68	396382,26	1386254,51
69	396372,69	1386221,21
70	396364,11	1386191,12
71	396361,15	1386192,29
72	396358,85	1386186,49
73	396361,59	1386185,41

ПС28		
Площадь: 9642 м ²		
Обозначение характерных точек границ	Координаты, м	
	X	Y
74	396330,62	1386135,90
75	396327,32	1386137,17
76	396332,56	1386173,09
77	396324,79	1386174,89
78	396309,14	1386123,49
79	396308,05	1386122,86
80	396294,13	1386127,40
81	396289,88	1386120,96
82	396304,35	1386104,42
83	396299,48	1386082,99
84	396293,25	1386053,75
85	396285,90	1386019,83
86	396282,93	1386007,53
87	396272,86	1385965,91
88	396268,11	1385946,23
89	396262,82	1385926,42
90	396257,19	1385906,01
91	396251,71	1385886,21
92	396256,30	1385884,44
1	396265,30	1385907,46

ПС26		
Площадь: 2362 м ²		
Обозначение характерных точек границ	Координаты, м	
	X	Y
1	396368,81	1385683,84
2	396368,84	1385687,73
3	396341,72	1385687,74
4	396329,42	1385696,61
5	396347,15	1385747,79
6	396345,32	1385762,90
7	396342,76	1385764,38
8	396234,19	1385750,16
9	396221,20	1385749,69
10	396209,37	1385747,60
11	396206,34	1385746,61
12	396205,28	1385744,77
13	396203,75	1385739,53
14	396129,25	1385726,72
15	396119,60	1385716,77
16	396125,35	1385711,20
17	396135,10	1385718,25
18	396202,68	1385731,20
19	396207,58	1385734,20
20	396209,00	1385736,10
21	396210,63	1385741,70
22	396221,83	1385743,71
23	396234,68	1385744,17
24	396339,88	1385757,95
25	396341,02	1385748,44
26	396322,95	1385696,28
27	396323,67	1385693,36
28	396342,58	1385679,72
29	396364,74	1385679,57
1	396368,81	1385683,84

ПС30		
Площадь: 3708 м ²		
Обозначение характерных точек границ	Координаты, м	
	X	Y
1	397914,40	1389664,72
2	397908,67	1389670,30
3	397884,90	1389646,36
4	397890,32	1389640,48
5	397892,59	1389642,57
6	397907,32	1389630,13
7	397916,79	1389623,25
8	397921,17	1389619,44
9	397920,99	1389607,20
10	397988,62	1389572,43
11	398045,06	1389543,74
12	398049,64	1389530,42
13	398115,64	1389499,73

ПС30		
Площадь: 3708 м ²		
Обозначение характерных точек границ	Координаты, м	
	X	Y
14	398172,74	1389474,56
15	398256,98	1389442,34
16	398298,57	1389424,49
17	398279,48	1389380,28
18	398281,35	1389376,20
19	398308,69	1389368,79
20	398310,78	1389376,51
21	398287,15	1389382,92
22	398306,42	1389427,54
23	398259,23	1389447,90
24	398175,03	1389480,11
25	398118,12	1389505,20
26	398054,49	1389534,78
27	398049,94	1389547,98
28	397991,35	1389577,77
29	397927,04	1389610,83
30	397927,21	1389621,60
31	397921,49	1389629,72
32	397912,26	1389636,43
33	397898,33	1389648,19
1	397914,40	1389664,72

ПС27		
Площадь: 1518 м ²		
Обозначение характерных точек границ	Координаты, м	
	X	Y
1	396271,75	1385938,01
2	396262,37	1385902,11
3	396257,93	1385878,97
4	396256,82	1385877,59
5	396255,29	1385876,59
6	396253,28	1385876,56
7	396248,04	1385877,86
8	396235,14	1385876,71
9	396235,56	1385879,38
10	396233,99	1385879,55
11	396233,54	1385884,60
12	396242,43	1385885,39
13	396252,36	1385882,99
14	396257,19	1385906,01
15	396266,99	1385942,01
16	396268,07	1385943,42
17	396271,31	1385944,53
18	396290,06	1385940,09
19	396307,48	1385937,92
20	396394,53	1385913,96
21	396397,16	1385912,07
22	396400,88	1385902,48
23	396401,32	1385897,82
24	396401,48	1385891,44
25	396410,10	1385891,14
26	396409,94	1385886,68
27	396409,26	1385886,67
28	396408,49	1385883,22
29	396399,70	1385883,71
30	396397,22	1385884,19
31	396395,60	1385886,21
32	396395,33	1385897,46
33	396394,98	1385901,09
34	396391,90	1385908,46
35	396306,31	1385932,02
36	396289,03	1385934,17
1	396271,75	1385938,01

ПС34		
Площадь: 2329 м ²		
Обозначение характерных точек границ	Координаты, м	
	X	Y
1	397717,06	1389637,65
2	397729,91	1389666,96
3	397737,48	1389663,64
4	397737,23	1389663,01

ПС34		
Площадь: 2329 м ²		
Обозначение характерных точек границ	Координаты, м	
	X	Y
5	397764,92	1389650,50
6	397765,29	1389651,44
7	397776,81	1389646,38
8	397764,22	1389616,96
1	397717,06	1389637,65
9	397732,92	1389625,53
10	397804,60	1389570,78
11	397805,78	1389568,66
12	397806,14	1389567,53
13	397764,33	1389587,36
14	397760,51	1389589,29
15	397756,63	1389591,60
16	397752,90	1389594,39
17	397749,49	1389597,61
18	397746,47	1389601,18
19	397743,93	1389604,98
20	397741,80	1389608,78
21	397739,95	1389612,39
22	397734,31	1389622,95
9	397732,92	1389625,53

ПС36		
Площадь: 9668 м ²		
Обозначение характерных точек границ	Координаты, м	
	X	Y
1	400846,27	1392632,60
2	400946,09	1392671,53
3	400975,12	1392680,65
4	400997,32	1392615,19
5	400872,64	1392565,91
1	400846,27	1392632,60

ПС35		
Площадь: 27300 м ²		
Обозначение характерных точек границ	Координаты, м	
	X	Y
1	397388,71	1388210,54
2	397441,02	1388377,50
3	397589,94	1388330,72
4	397537,51	1388163,80
1	397388,71	1388210,54