МИНОБРНАУКИ РОССИИ
федеральное государственное бюджетное образовательное учреждение высшего образования
«Самарский государственный технический университет»
(ФГБОУ ВО «СамГТУ»)

СРО А ГК «ПРОМСТРОЙПРОЕКТ»
регистрационный номер записи СРО-П-130 - 28012010 от 11 февраля 2010 г.

Заказчик – Департамент городского хозяйства и экологии Администрации городского округа Самара

Строительство и реконструкция коллектора дождевой канализации по ул. Литвинова в г.о. Самара, Самарская область

ПРОЕКТ ПЛАНИРОВКИ ТЕРРИТОРИИ

Раздел 1

Проект планировки территории. Графическая часть

44 – ППТ

2023

МИНОБРНАУКИ РОССИИ
федеральное государственное бюджетное образовательное учреждение высшего образования
«Самарский государственный технический университет»
(ФГБОУ ВО «СамГТУ»)

СРО А ГК «ПРОМСТРОЙПРОЕКТ»
регистрационный номер записи СРО-П-130 - 28012010 от 11 февраля 2010 г.

Заказчик – Департамент городского хозяйства и экологии Администрации городского округа Самара

Строительство и реконструкция коллектора дождевой канализации по ул. Литвинова в г.о. Самара, Самарская область

ПРОЕКТ ПЛАНИРОВКИ ТЕРРИТОРИИ

Раздел 1

Проект планировки территории. Графическая часть

44 – ППТ

Первый проректор-
проректор по научной работе М.В. Ненашев

Главный инженер проекта М.В. Шувалов

2023

Подп. и дата | Взам. инв. № | Инв. № дубл. | Подп. и дата | Инв. № подл.

Заказчик:
ФГБОУ ВО «СамГТУ»

Исполнитель:
ООО «МРК-С»

Строительство и реконструкция коллектора дождевой канализации по ул. Литвинова в г.о. Самара, Самарская область

ПРОЕКТ ПЛАНИРОВКИ ТЕРРИТОРИИ

Раздел 1

Проект планировки территории. Графическая часть

44 – ППТ

Генеральный директор С.И. Мялькин

Главный инженер проекта А.А. Сидоров

2023

Подп. и дата | Взам. инв. № | Инв. № дубл. | Подп. и дата | Инв. № подл.

Проект выполнен коллективом Общества с ограниченной ответственностью «МРК-С» в составе:

Главный инженер проекта	А.А. Сидоров
Заместитель директора	Ю.А. Зайцева
Главный специалист	Е.Р. Фомичева
Кадастровый инженер	А.В. Уткина

Проект разработан при участии:
Федеральное государственное бюджетное образовательное учреждение высшего образования «Самарский государственный технический университет»

Подп. и дата	
Взам. инв. №	
Инв. № дубл.	
Подп. и дата	
Инв. № подл.	

Обозначение	Наименование	Примечание
44 – ППТ.С	Содержание	5
44 – ППТ	Графическая часть	
	1 Чертеж границ зон планируемого размещения линейных объектов, границ зон планируемого размещения линейных объектов, подлежащих реконструкции в связи с изменением их местоположения М 1:1000	6

Взам. инв. №

Подпись и дата

Инв. № подл.

Изм.	Кол.уч	Лист	№ док..	Подпись	Дата
ГИП		Шувалов М.			
Н.контр.		Тараканов			
Инженер		Самородов			

44 – ППТ.С

Содержание

Стадия	Лист	Листов
П	1	1

ФГБОУ ВО «СамГТУ»

ПРОЕКТ ПЛАНИРОВКИ ТЕРРИТОРИИ
для размещения объекта: "Строительство и реконструкция коллектора дождевой канализации по ул. Литвинова в г.о. Самара, Самарская область"

ПРИЛОЖЕНИЕ №1
к Постановлению Администрации
городского округа Самара

от_____№_____

Ситуационный план М 1:30000

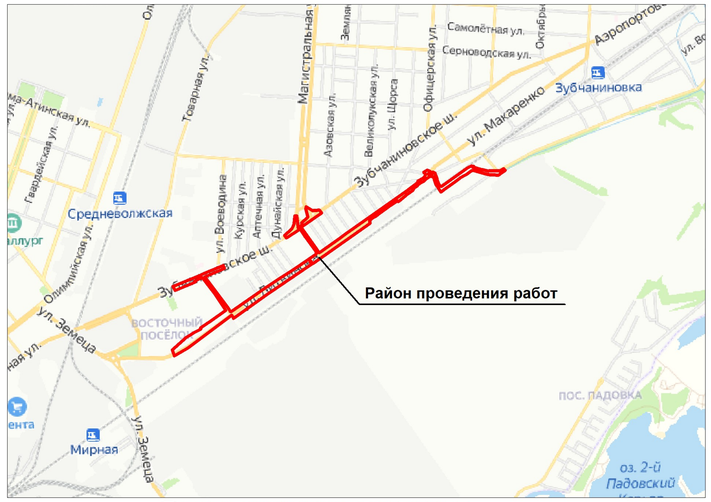

Перечень координат характерных точек границ зон планируемого размещения линейного объекта (МСК-63 зона 1)

Номер	Координаты X	Координаты Y
1	390961,60	1384296,86
2	390997,67	1384283,05
3	391002,29	1384281,28
4	391088,89	1384376,92
5	391118,22	1384421,88
6	391123,21	1384431,97
7	391148,18	1384479,89
8	391154,84	1384476,62
9	391187,77	1384524,52
10	391191,14	1384529,37
11	391277,70	1384652,60
12	391278,14	1384652,30
13	391392,19	1384575,89
14	391491,06	1384500,19
15	391503,93	1384490,33
16	391499,64	1384480,21
17	391500,39	1384479,89
18	391499,25	1384477,14
19	391498,48	1384477,46
20	391481,80	1384438,16
21	391473,43	1384441,85
22	391414,12	1384300,01
23	391443,78	1384287,07
24	391517,51	1384466,94
25	391534,10	1384504,36
26	391587,81	1384632,69
27	391566,05	1384641,29
28	391509,75	1384506,75
29	391497,44	1384515,82
30	391286,92	1384671,05
31	391270,38	1384683,24
32	391266,26	1384686,28
33	391433,84	1384928,95
34	391503,16	1385031,71
35	391561,13	1385123,20
36	391667,22	1385277,28
37	391674,56	1385276,92
38	391681,18	1385278,33
39	391684,76	1385275,76
40	391686,44	1385274,55
41	391788,92	1385200,75
42	391791,73	1385198,57
43	391832,88	1385168,76
44	391838,57	1385164,64
45	391778,14	1385070,09
46	391796,50	1385056,86
47	391839,16	1385106,67
48	391851,27	1385113,75
49	391877,87	1385124,31
50	391930,63	1385128,64
51	391929,70	1385141,84
52	391876,94	1385148,75
53	391848,95	1385152,42
54	391869,86	1385181,30
55	391881,00	1385174,36
56	391919,10	1385219,36
57	391927,27	1385217,38
58	391977,65	1385205,20
59	391992,91	1385208,38
60	391966,77	1385253,64
61	391967,43	1385259,34
62	391969,19	1385274,70
63	391972,18	1385300,65
64	391951,00	1385313,64
65	391922,21	1385273,35
66	391858,38	1385182,90
67	391847,49	1385174,81
68	391840,72	1385179,70
69	391692,52	1385286,85

Номер	Координаты X	Координаты Y
70	391677,46	1385297,74
71	391677,62	1385300,49
72	391767,77	1385430,00
73	391810,54	1385488,47
74	391907,43	1385625,18
75	392003,81	1385760,75
76	392112,15	1385915,44
77	392116,58	1385920,09
78	392162,18	1385980,30
79	392166,15	1385980,16
80	392172,66	1385979,93
81	392184,86	1386002,63
82	392195,13	1386021,76
83	392200,22	1386024,60
84	392214,92	1386032,83
85	392224,16	1386030,01
86	392227,51	1386026,05
87	392232,32	1386020,35
88	392248,50	1386046,35
89	392241,36	1386063,81
90	392236,38	1386060,64
91	392220,41	1386050,47
92	392216,47	1386057,77
93	392212,08	1386065,90
94	392220,29	1386080,31
95	392227,48	1386080,25
96	392232,44	1386080,22
97	392231,98	1386087,91
98	392231,60	1386088,65
99	392226,59	1386098,24
100	392220,68	1386100,63
101	392211,48	1386103,75
102	392189,51	1386111,23
103	392189,29	1386110,76
104	392163,81	1386119,42
105	392163,15	1386119,73
106	392160,53	1386120,98
107	392157,16	1386122,60
108	392148,21	1386128,62
109	392136,52	1386111,45
110	392148,82	1386105,04
111	392152,06	1386104,04
112	392152,65	1386103,86
113	392156,13	1386102,79
114	392196,52	1386090,02
115	392197,02	1386090,96
116	392197,21	1386091,31
117	392203,40	1386088,04
118	392203,21	1386087,69
119	392202,65	1386086,63
120	392202,83	1386085,20
121	392204,96	1386068,97
122	392201,43	1386060,86
123	392188,11	1386039,64
124	392167,54	1386014,68
125	392155,29	1385996,36
126	392150,35	1385989,58
127	392147,56	1385985,40
128	392141,08	1385976,38
129	392138,13	1385978,04
130	392127,27	1385961,85
131	392131,51	1385959,18
132	392125,45	1385951,39
133	392120,57	1385954,56
134	392113,59	1385943,51
135	392107,04	1385947,83
136	392076,67	1385903,53
137	392037,97	1385855,48
138	392030,62	1385846,35

Номер	Координаты X	Координаты Y
139	392031,01	1385845,57
140	392034,85	1385837,96
141	392000,56	1385789,18
142	391997,85	1385785,20
143	391951,59	1385718,47
144	391943,06	1385707,63
145	391926,51	1385684,29
146	391919,47	1385674,59
147	391921,04	1385673,45
148	391919,19	1385670,91
149	391918,82	1385671,17
150	391913,05	1385663,49
151	391898,33	1385644,20
152	391892,63	1385648,33
153	391889,36	1385650,70
154	391891,63	1385648,31
155	391879,42	1385651,16
156	391601,37	1385253,39
157	391610,83	1385246,68
158	391617,95	1385241,64
159	391613,03	1385234,59
160	391605,64	1385239,28
161	391596,79	1385244,91
162	391386,21	1384936,55
163	391222,57	1384706,25
164	391228,61	1384702,16
165	391243,48	1384692,12
166	391196,78	1384627,65
167	391016,57	1384387,73
1	390961,60	1384296,86
168	392095,60	1386140,59
169	392110,37	1386130,03
170	392125,49	1386119,21
171	392138,61	1386138,03
172	392133,05	1386143,39
173	392260,89	1386321,57
174	392276,31	1386350,84
175	392274,03	1386359,39
176	392272,30	1386365,85
177	392266,67	1386360,35
178	392263,60	1386371,06
179	392263,69	1386381,65
180	392251,61	1386422,24
181	392249,67	1386428,99
182	392245,02	1386450,44
183	392240,44	1386467,08
184	392244,05	1386472,35
185	392241,93	1386496,45
186	392243,96	1386539,59
187	392242,39	1386548,93
188	392258,80	1386574,22
189	392255,20	1386576,62
190	392246,33	1386582,53
191	392245,05	1386583,38
192	392223,11	1386551,68
193	392212,28	1386538,80
194	392214,68	1386496,24
195	392215,47	1386482,24
196	392216,22	1386468,97
197	392220,77	1386451,82
198	392244,46	1386362,60
199	392242,40	1386351,50
200	392215,86	1386312,60
201	392204,60	1386291,79
202	392193,91	1386273,92
203	392169,00	1386242,54
204	392126,69	1386179,75
205	392112,86	1386161,92
168	392095,60	1386140,59

Общая площадь полосы отвода для размещения линейного объекта S= 129436 кв.м.

Перечень координат характерных точек границы территории, в отношении которой осуществляется подготовка проекта планировки территории (МСК-63 зона 1)

Номер точки	Координаты X	Координаты Y
1	391395,97	1384273,06
2	391486,09	1384485,35
3	391270,94	1384603,57
4	391134,36	1384405,54
5	391071,30	1384274,93
6	390995,47	1384241,18
7	390937,12	1384305,72
8	391212,74	1384685,18
9	391191,44	1384700,09
10	391761,30	1385501,06
11	391747,12	1385510,43
12	391854,57	1385659,80
13	391887,63	1385648,31
14	392022,94	1385836,82
15	392076,67	1385903,53
16	392040,27	1385931,22
17	392048,71	1385970,94
18	392091,68	1386031,24
19	392140,88	1386003,12
20	392192,55	1386083,25
21	392156,13	1386102,79

Номер точки	Координаты X	Координаты Y
22	392108,45	1386034,85
23	392048,96	1386081,20
24	392236,04	1386353,04
25	392191,50	1386539,81
26	392244,34	1386608,92
27	392362,14	1386438,94
28	392194,92	1386213,11
29	392218,19	1386189,56
30	392171,66	1386125,71
31	392238,87	1386102,85
32	392251,22	1386043,93
33	392232,54	1386009,69
34	392242,16	1385979,17
35	392225,32	1385972,81
36	392220,83	1386028,63
37	392198,10	1386018,22
38	392187,00	1385961,30
39	392150,08	1385958,85
40	391689,95	1385299,54
41	391848,15	1385182,15
42	392056,43	1385474,55

Номер точки	Координаты X	Координаты Y
43	392092,21	1385447,26
44	391990,48	1385304,87
45	391990,48	1385251,87
46	392021,80	1385230,34
47	392025,12	1385128,23
48	391885,33	1385120,45
49	391845,95	1385104,98
50	391802,33	1385034,37
51	391758,86	1385062,90
52	391831,88	1385165,58
53	391693,30	1385267,46
54	391617,63	1385164,21
55	391589,42	1385132,26
56	391396,72	1384857,01
57	391283,97	1384690,61
58	391442,87	1384569,16
59	391514,14	1384549,25
60	391599,53	1384748,74
61	391646,89	1384727,26
62	391444,42	1384251,56
1	391395,97	1384273,06

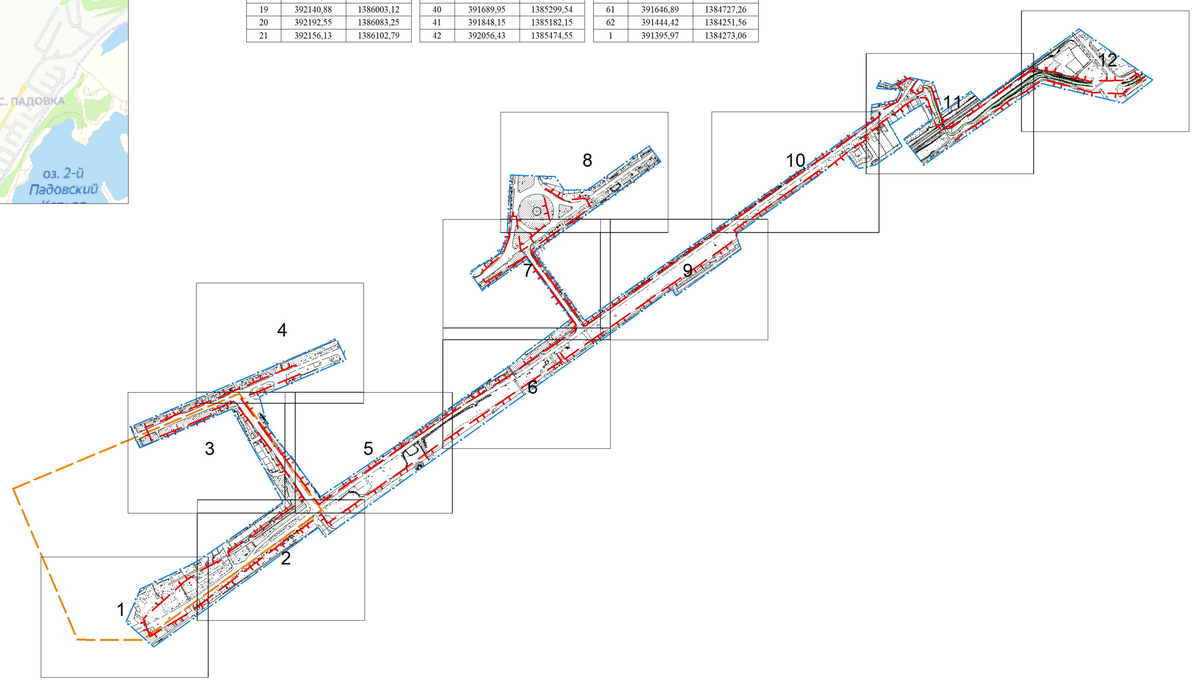

УСЛОВНЫЕ ОБОЗНАЧЕНИЯ

- Границы территории, в отношении которой осуществляется подготовка проекта планировки территории
- Границы зон планируемого размещения линейных объектов
- 1 — Характерная точка границ зоны планируемого размещения линейных объектов и её номер
- Границы существующих элементов планировочной структуры
- Граница разработки проекта межевания территории, занимаемой многоквартирными жилыми домами в городском округе Самара в границах Зубчаниновское шоссе, Конный проезд, улица Литвинова, Днепровский проезд (документация по планировке территории утверждена Постановлением Администрации городского округа Самара №886 от 10.11.2020 г.)

ПРИМЕЧАНИЕ:

Границы зон планируемого размещения линейных объектов, подлежащих реконструкции в связи с изменением их местоположения, - отсутствуют.

ОСНОВНЫЕ ПОЛОЖЕНИЯ О РАЗМЕЩЕНИИ ЛИНЕЙНОГО ОБЪЕКТА

Проект планировки территории для размещения линейного объекта «Строительство и реконструкция коллектора дождевой канализации по ул. Литвинова в г.о. Самара, Самарская область» разработан на основании:
- муниципального контракта от 17.07.2023 г. № 44-МЗ/23 на разработку проектно-сметной документации по объекту: «Строительство и реконструкция коллектора дождевой канализации по ул. Литвинова в г.о. Самара, Самарская область»;
- договора от 14.08.2023 г. № ЕП 161/23 по разработке проекта планировки территории и проекта межевания территории объекта: «Строительство и реконструкция коллектора дождевой канализации по ул. Литвинова в г.о. Самара, Самарская область»;
- распоряжения Департамента градостроительства городского округа Самара от 14.11.2023 г. № РД-3628 «О разрешении Департаменту городского хозяйства и экологии Администрации городского округа Самара подготовки документации по планировке территории (проект планировки территории и проект межевания территории) для размещения линейного объекта «Строительство и реконструкция коллектора дождевой канализации по ул. Литвинова в г.о. Самара, Самарская область».

Проект планировки территории для размещения линейного объекта «Строительство и реконструкция коллектора дождевой канализации по ул. Литвинова в г.о. Самара, Самарская область» разработан в соответствии с:
- Земельным Кодексом Российской Федерации от 25.10.2001 №136-ФЗ;
- Градостроительным Кодексом Российской Федерации от 29.12.2004 №190-ФЗ;
- Федеральным законом от 13.07.2015 №218-ФЗ «О государственной регистрации недвижимости»;
- Федеральным законом от 24.07.2007 №221-ФЗ «О кадастровой деятельности»;
- Постановлением Правительства Российской Федерации от 12.05.2017 г. №564 «Об утверждении Положения о составе и содержании документации по планировке территории, предусматривающих размещение одного или нескольких линейных объектов»;
- Постановлением Правительства РФ от 31.12.2015 № 1532 «Об утверждении Правил предоставления документов, направляемых или предоставляемых в соответствии с частями с частями 1, 3 - 10, 12 - 133, 15, 151, 152 статьи 32 Федерального закона «О государственной регистрации недвижимости» в федеральный орган исполнительной власти (его территориальные органы), уполномоченный Правительством Российской Федерации на осуществление государственного кадастрового учета, государственной регистрации прав, ведение Единого государственного реестра недвижимости»;
- Постановлением Правительства РФ от 31.03.2017 № 402 «Об утверждении Правил выполнения инженерных изысканий, необходимых для подготовки документации по планировке территории, перечня видов инженерных изысканий, необходимых для подготовки документации по планировке территории, и о внесении изменений в постановление Правительства Российской Федерации от 19 января 2006 г. № 20»;
- СП 47.13330.2016. Свод правил. Инженерные изыскания для строительства. Основные положения. Актуализированная редакция СНиП 11-02-96 (утвержден и введен в действие Приказом Минстроя России от 30.12.2016 № 1033/пр);
- СП 42.13330.2016 «СНиП 2.07.01-89*. Градостроительство. Планировка и застройка городских и сельских поселений»;
- Инструкцией о порядке проектирования и установления красных линий в городах и других поселениях РФ, принятой постановлением Госстроя России от 06.04.1998 № 18-30 (РДС 30-201-98);
- Генеральным планом городского округа Самара, утвержденным Решением Думы городского округа Самара от 20.03.2008 г. №539 (в ред. Решения Думы городского округа Самара от 29.04.2022 г. №182);
- Правилами землепользования и застройки городского округа Самара, утвержденными Постановлением Самарской городской Думы от 26.04.2001 г. № 61.

В административном отношении проектируемый объект располагается в пос. Зубчаниновка Кировского района городского округа Самара.
Категория земель в границах территории, в отношении которой осуществляется подготовка проекта планировки, - земли населенных пунктов.
Проектом предусматривается:
- строительство участка самотечного коллектора дождевой канализации диаметром 800 мм, протяженностью 320,0 п.м. по ул. Конный пер. от ул. Литвинова до ул. Зубчаниновское шоссе с устройством дождеприемных колодцев;
- строительство участка самотечного коллектора дождевой канализации диаметром 600 мм, протяженностью 213,5 п.м. по ул. Магистральная от ул. Литвинова до кольцевой развязки Зубчаниновское шоссе/ул. Магистральная с устройством дождеприемных колодцев;
- строительство самотечного коллектора дождевой канализации по Зубчаниновскому шоссе диаметром 500 мм, протяженностью 798,0 п.м. с устройством дождеприемных колодцев;
- строительство самотечного коллектора дождевой канализации по ул. Литвинова диаметром 600 мм, протяженностью 456,0 п.м. с устройством дождеприемных колодцев;
- реконструкция существующего коллектора дождевой канализации по ул. Литвинова на участке от ул. Конный пер. до ул. Магистральной посредством строительства коллектора диаметром 800 мм, протяженностью 52 п.м. и диаметром 1200 мм, протяженностью 688,2 п.м. по новой (измененной) трассе;
- реконструкция существующего коллектора дождевой канализации по ул. Литвинова на участке от ул. Магистральной до выпуска в существующий земляной канал на ул. Металлургической посредством строительства коллектора диаметром 1400 мм, протяженностью 1011,8 п.м. по новой (измененной) трассе;
- строительство коллектора дождевой канализации на выпуске по ул. Металлургической диаметром 1200 мм, протяженностью 86,9 п.м.;
- реконструкция существующего земляного водоотводного канала от выпуска дождевой канализации «Металлургический» до пересечения ул. Литвинова со Смышляевским шоссе посредством строительства железобетонного канала протяженностью 541,5 п.м.

Пропускная способность проектируемых сетей дождевой канализации в точке присоединения к существующему водосточному каналу составляет 6621,3 л/с.
В границах территории, в отношении которой осуществляется подготовка проекта планировки территории, объекты федерального и регионального значения отсутствуют.
В границах территории, в отношении которой осуществляется подготовка проекта планировки территории, имеется объект местного значения - водоотводящие сети дождевой канализации, реконструкция которых предусматривается настоящей документацией по планировке территории.
В Генеральный план городского округа Самара необходимо внести данные о проектируемом объекте.
В границах территории, в отношении которой осуществляется разработка проекта планировки территории, на основании письма от 31.07.2023 г. № УТООКН/3833 Управления Государственной охраны объектов культурного наследия Самарской области объекты культурного наследия отсутствуют.
Территория проектирования к лесному фонду не относится.
Установление красных линий не требуется, достаточно установления границ технической зоны (коридора) полосы отвода земли для строительства линейного объекта.

УТВЕРЖДАЮ:

Глава городского округа Самара_____/Е.В. Лапушкина/

Согласовано:

Руководитель Департамента градостроительства
городского округа Самара_____/В.Ю. Чернов/

_____

_____

Изм.	Кол.уч	Лист	№ док.	Подп.	Дата	44-ППТ		
						"Строительство и реконструкция коллектора дождевой канализации по ул. Литвинова в г.о. Самара, Самарская область"		
Ген.директор		*Мялькин*	*С.И.*			**Проект планировки территории. Графическая часть**	Стадия	Лист	Листов
Гл.спец.		*Фомичева*	*Е. Р.*				П	б/н	12
ГИП		*Сидоров*	*А. А.*						
Проверил		*Зайцева*	*Ю. А.*			**Чертеж границ зон планируемого размещения линейных объектов, границ зон планируемого размещения линейных объектов, подлежащих реконструкции в связи с изменением их местоположения Масштаб 1:10000 (Формат А2)**	ООО "МРК-С" г. Самара 2023 г.	

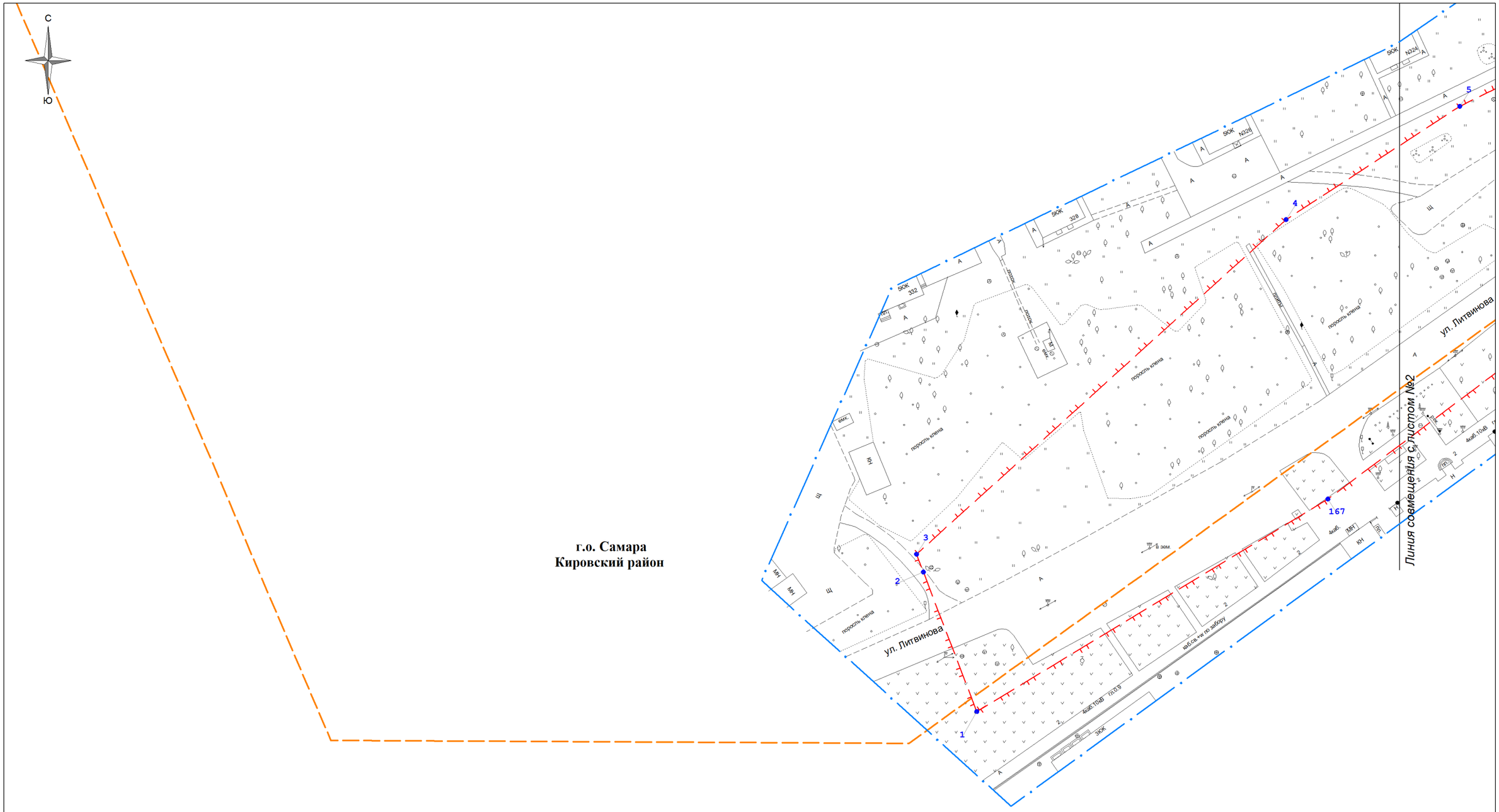

г.о. Самара
Кировский район

Схема расположения листов и условные обозначения расположены на дополнительном листе

Изм.	Кол.уч.	Лист	№ док.	Подпись	Дата

Чертеж границ зон планируемого размещения линейных объектов, границ зон планируемого размещения линейных объектов, подлежащих реконструкции в связи с изменением их местоположения
Масштаб 1:1000
(Формат А3)

Лист 1

Взам.инв.№

Подп. и дата

Инв.№ подп.

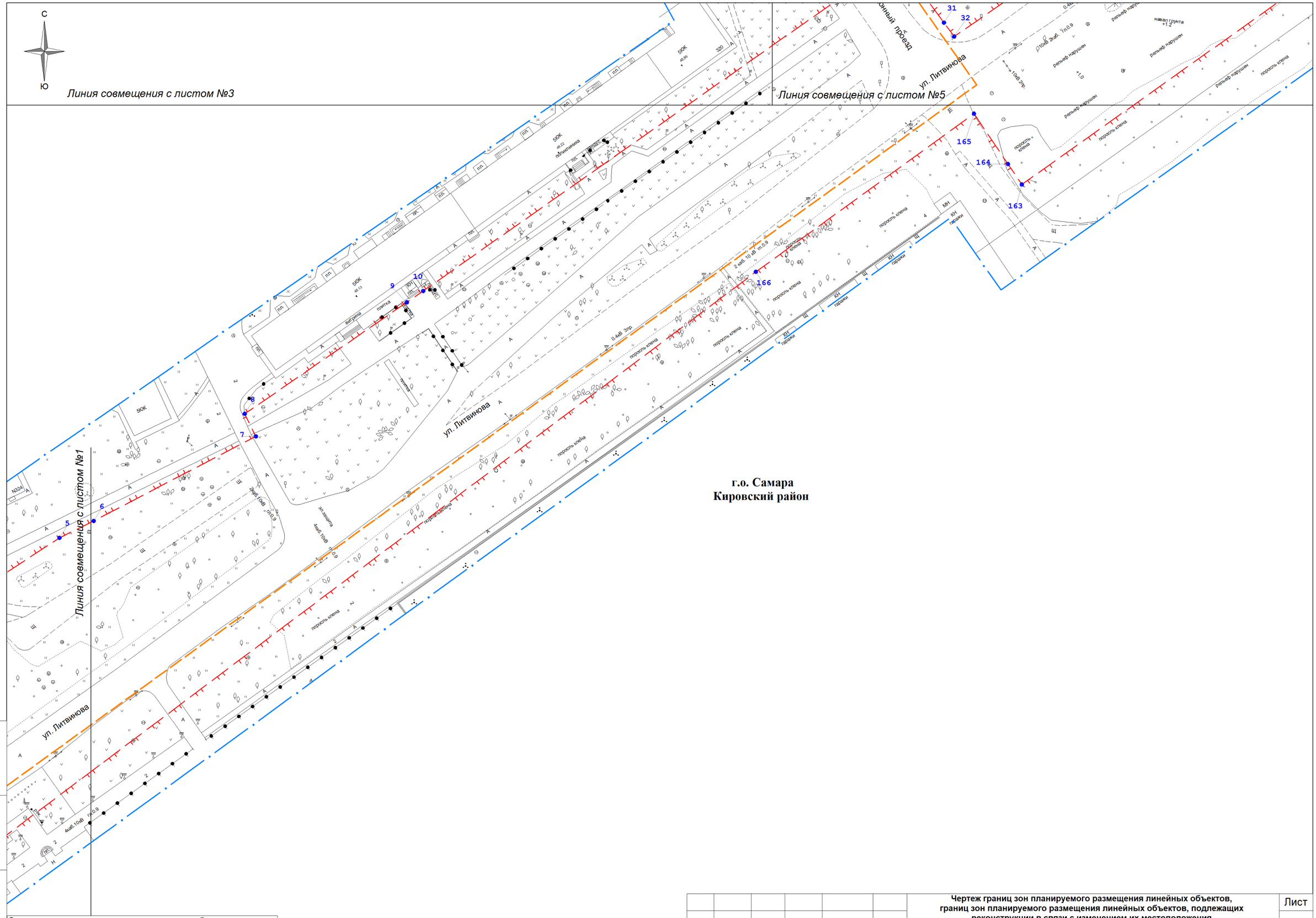

г.о. Самара
Кировский район

Схема расположения листов и условные обозначения расположены на дополнительном листе

Взам.инв.№	Подп. и дата	Инв.№ подп.

Изм.	Кол.уч.	Лист	№ док.	Подпись	Дата

Чертеж границ зон планируемого размещения линейных объектов, границ зон планируемого размещения линейных объектов, подлежащих реконструкции в связи с изменением их местоположения
Масштаб 1:1000
(Формат А3)

Лист
2

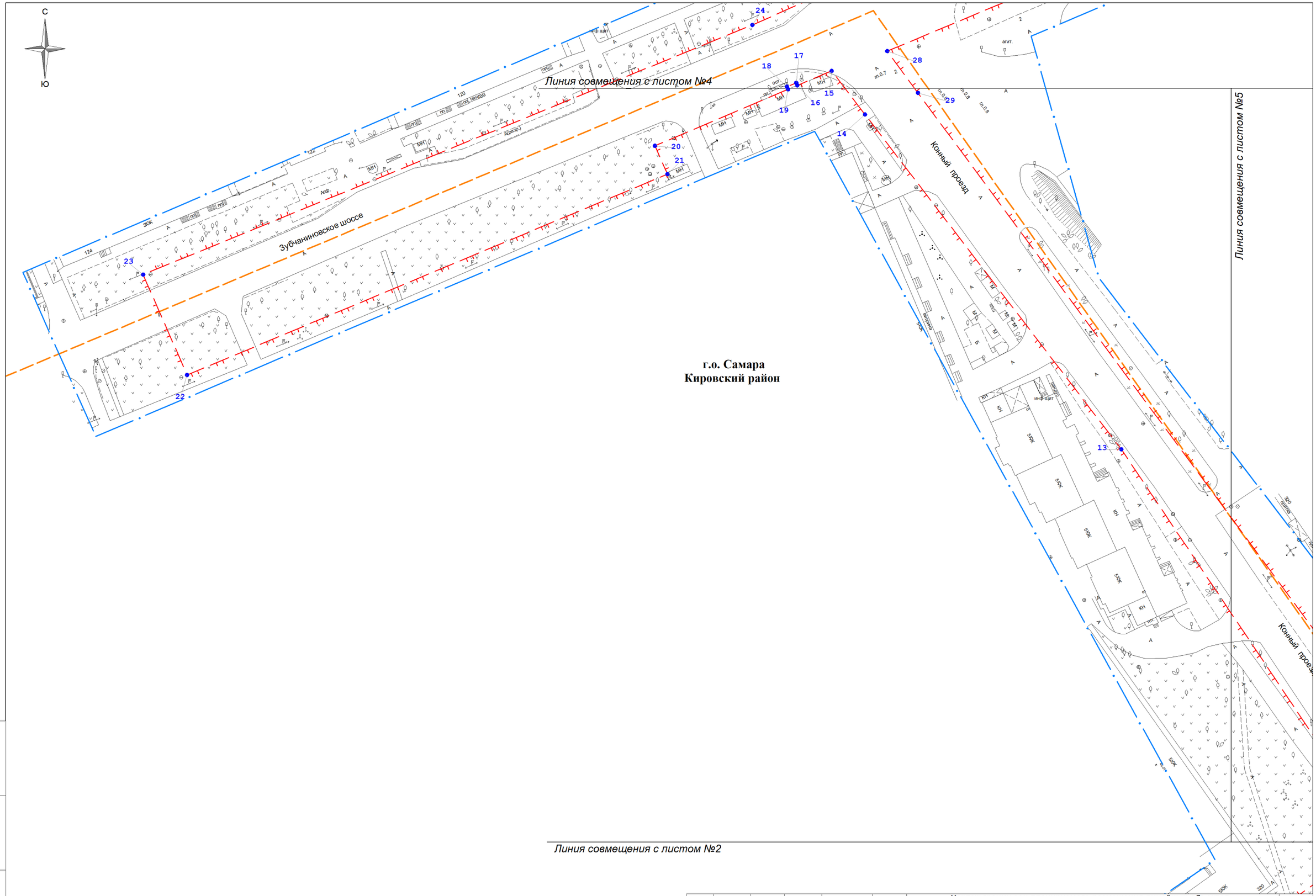

Схема расположения листов и условные обозначения расположены на дополнительном листе

Изм.	Кол.уч.	Лист	№ док.	Подпись	Дата

Чертеж границ зон планируемого размещения линейных объектов, границ зон планируемого размещения линейных объектов, подлежащих реконструкции в связи с изменением их местоположения
Масштаб 1:1000
(Формат А3)

Лист 3

Взам.инв.№

Подп. и дата

Инв.№ подп.

г.о. Самара
Кировский район



Линия совмещения с листом №3

Линия совмещения с листом №5

Схема расположения листов и условные обозначения расположены на дополнительном листе

Изм.	Кол.уч.	Лист	№ док.	Подпись	Дата

Чертеж границ зон планируемого размещения линейных объектов, границ зон планируемого размещения линейных объектов, подлежащих реконструкции в связи с изменением их местоположения
Масштаб 1:1000
(Формат А3)

Лист
4

Взам.инв.№
Подп. и дата
Инв.№ подл.

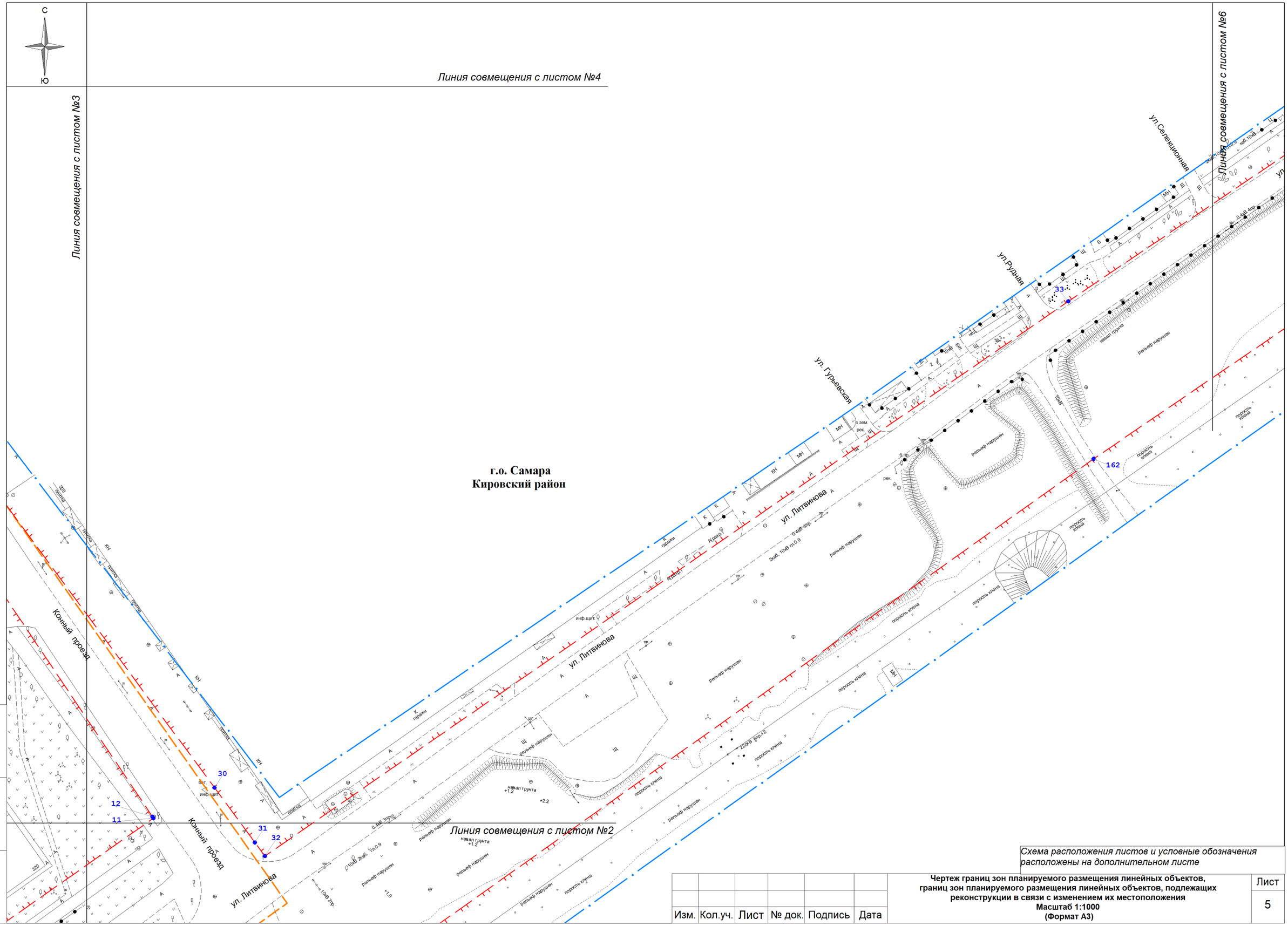

Схема расположения листов и условные обозначения расположены на дополнительном листе

Изм.	Кол.уч.	Лист	№ док.	Подпись	Дата

Чертеж границ зон планируемого размещения линейных объектов, границ зон планируемого размещения линейных объектов, подлежащих реконструкции в связи с изменением их местоположения
Масштаб 1:1000
(Формат А3)

Лист
5

С

Ю

Линия совмещения с листом №7



г.о. Самара
Кировский район

Линия совмещения с листом №5

Схема расположения листов и условные обозначения расположены на дополнительном листе

Изм.	Кол.уч.	Лист	№ док.	Подпись	Дата

Чертеж границ зон планируемого размещения линейных объектов, границ зон планируемого размещения линейных объектов, подлежащих реконструкции в связи с изменением их местоположения
Масштаб 1:1000
(Формат А3)

Лист 6

Взам.инв.№

Подп. и дата

Инв.№ подп.

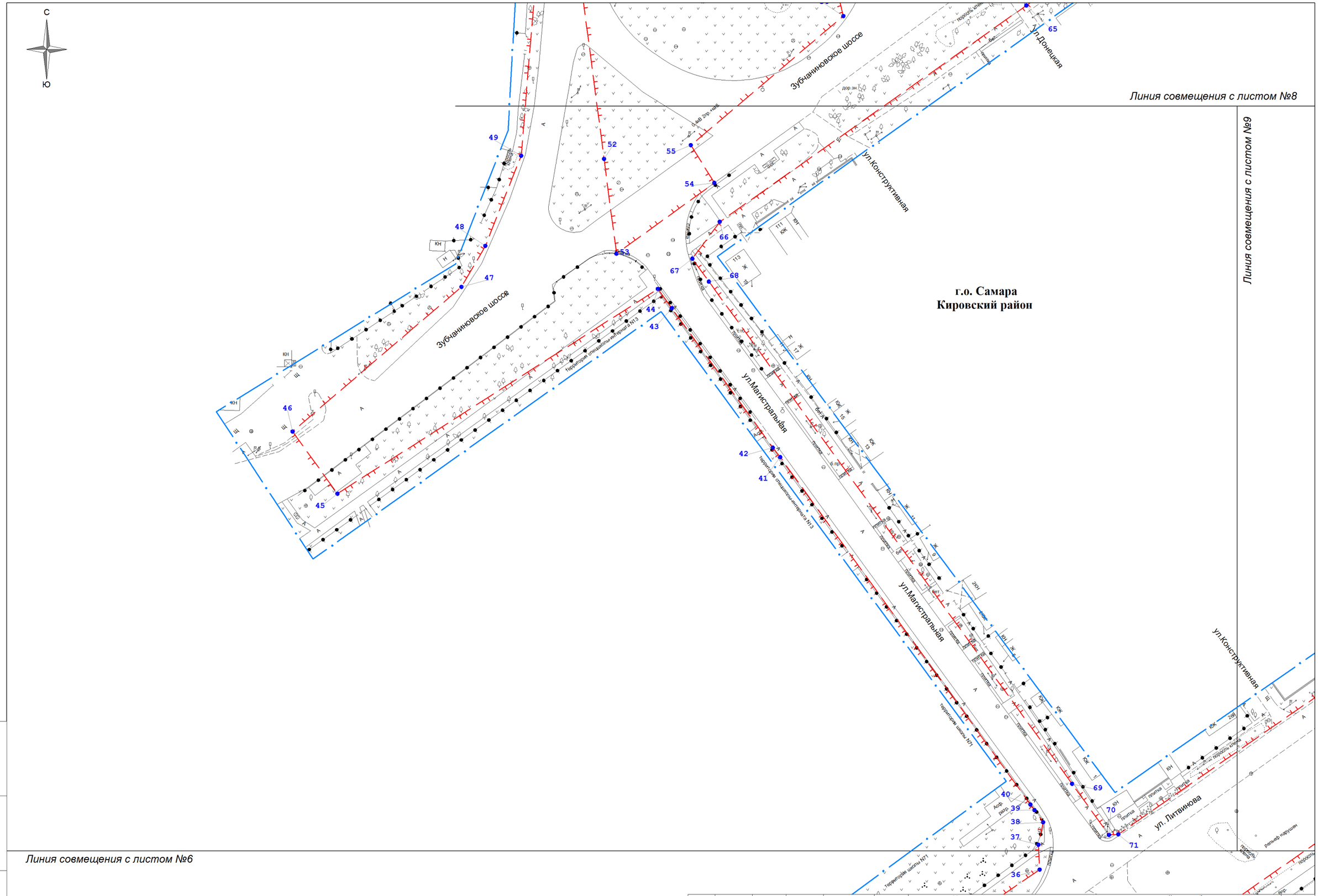

Схема расположения листов и условные обозначения расположены на дополнительном листе

Изм.	Кол.уч.	Лист	№ док.	Подпись	Дата

Чертеж границ зон планируемого размещения линейных объектов, границ зон планируемого размещения линейных объектов, подлежащих реконструкции в связи с изменением их местоположения
Масштаб 1:1000
(Формат А3)

Лист 7

Взам.инв.№

Подп. и дата

Инв.№ подп.

г.о. Самара
Кировский район

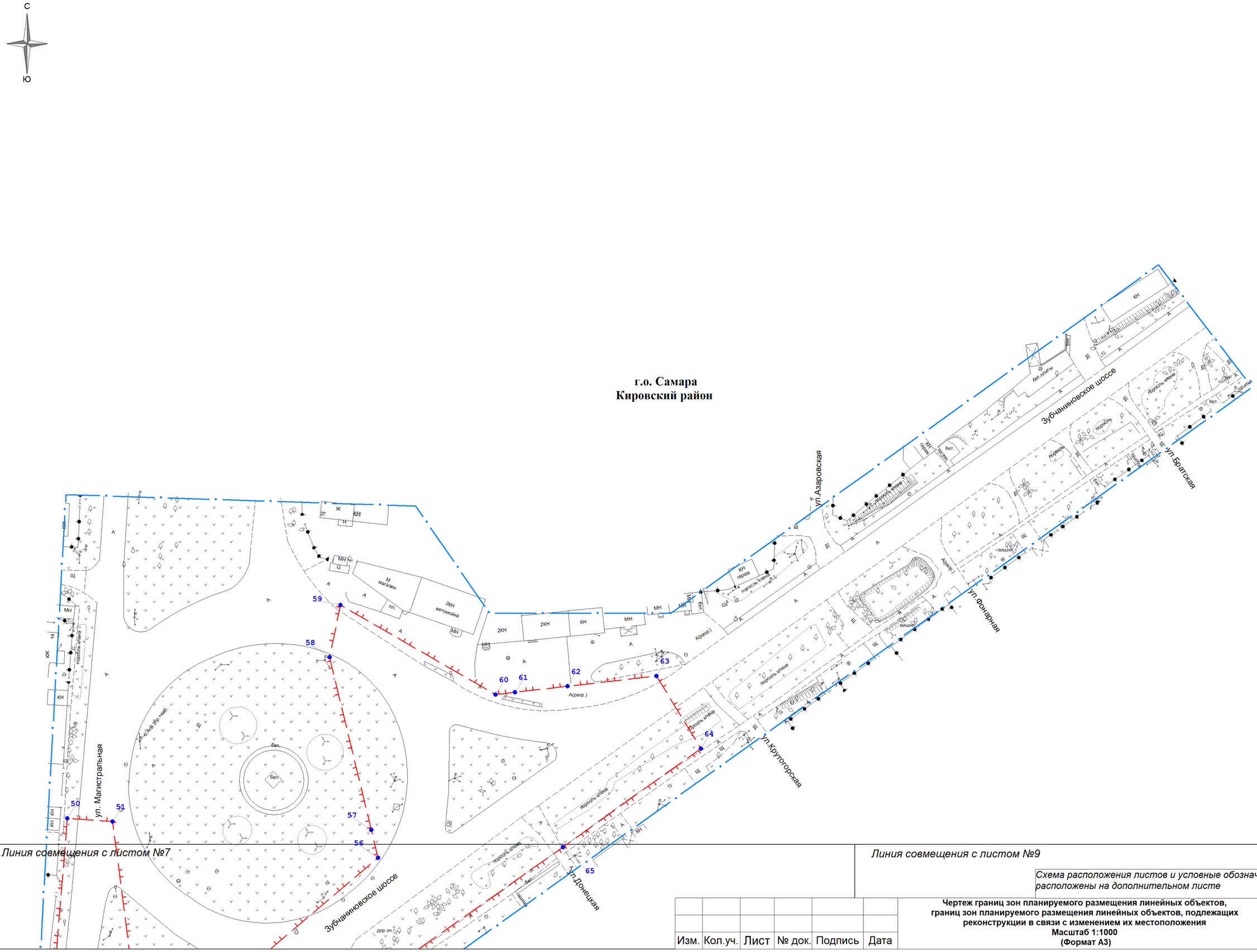

Линия совмещения с листом №7

Линия совмещения с листом №9

Схема расположения листов и условные обозначения расположены на дополнительном листе

Изм.	Кол.уч.	Лист	№ док.	Подпись	Дата

Чертеж границ зон планируемого размещения линейных объектов, границ зон планируемого размещения линейных объектов, подлежащих реконструкции в связи с изменением их местоположения
Масштаб 1:1000
(Формат А3)

Лист 8

Взам.инв.№
Подп. и дата
Инв.№ подп.

С

Ю

Линия совмещения с листом №8

Линия совмещения с листом №10

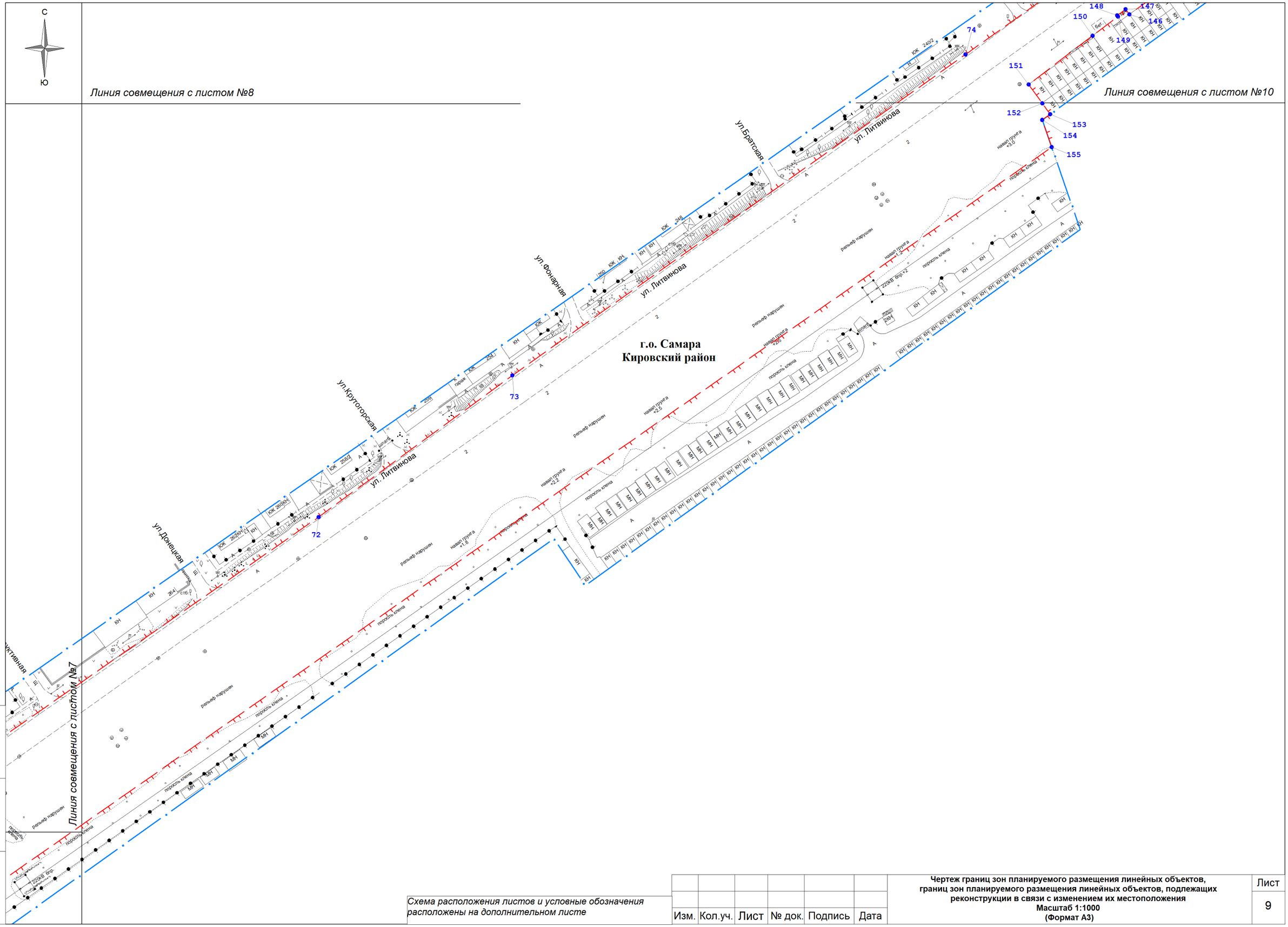

Схема расположения листов и условные обозначения расположены на дополнительном листе

Изм.	Кол.уч.	Лист	№ док.	Подпись	Дата

Чертеж границ зон планируемого размещения линейных объектов, границ зон планируемого размещения линейных объектов, подлежащих реконструкции в связи с изменением их местоположения
Масштаб 1:1000
(Формат А3)

Лист 9

Взам.инв.№

Подп. и дата

Инв.№ подп.

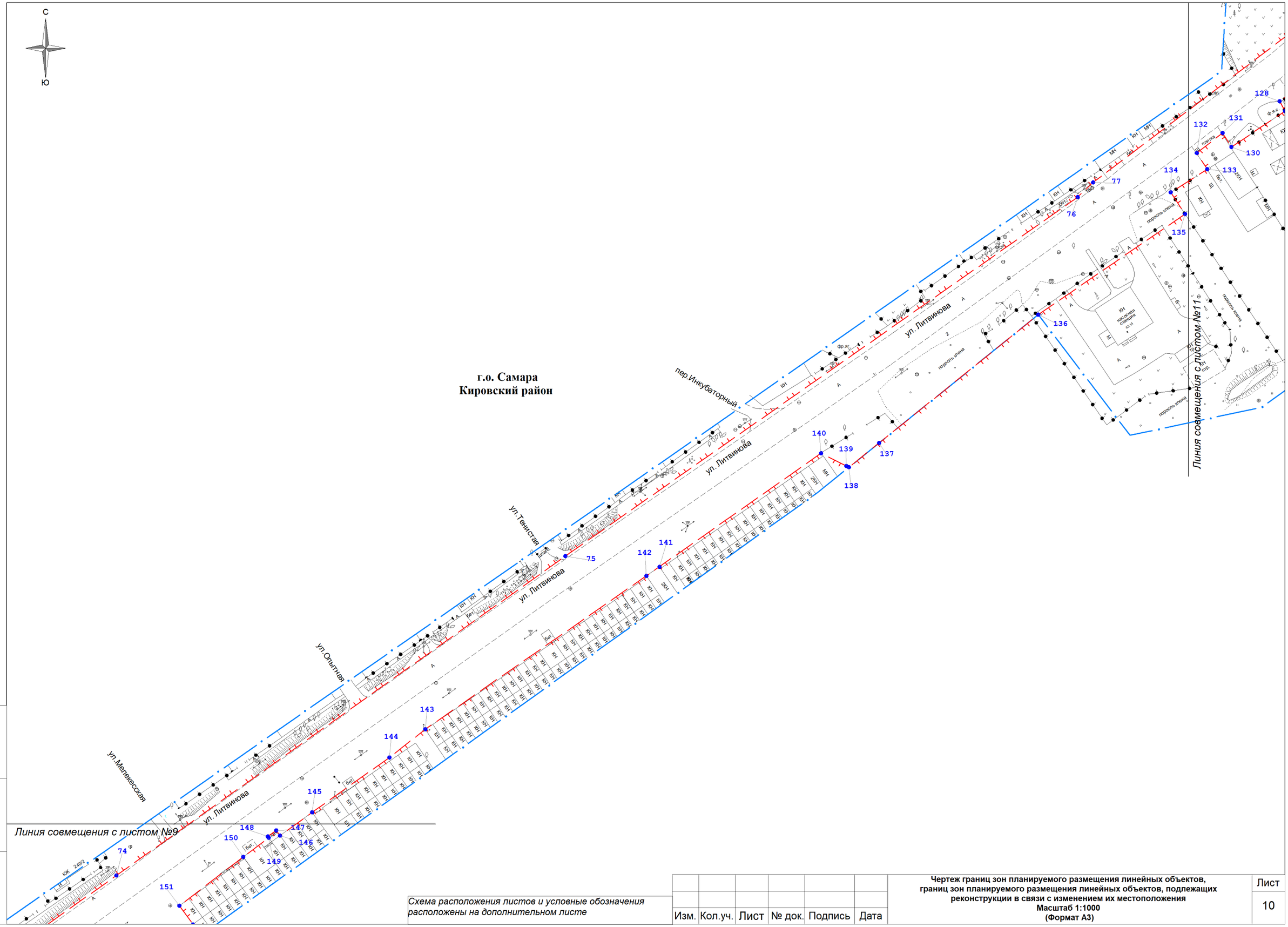

Схема расположения листов и условные обозначения расположены на дополнительном листе

Изм.	Кол.уч.	Лист	№ док.	Подпись	Дата

Чертеж границ зон планируемого размещения линейных объектов, границ зон планируемого размещения линейных объектов, подлежащих реконструкции в связи с изменением их местоположения
Масштаб 1:1000
(Формат А3)

Лист 10

Взам.инв.№ | Подп. и дата | Инв.№ подп.

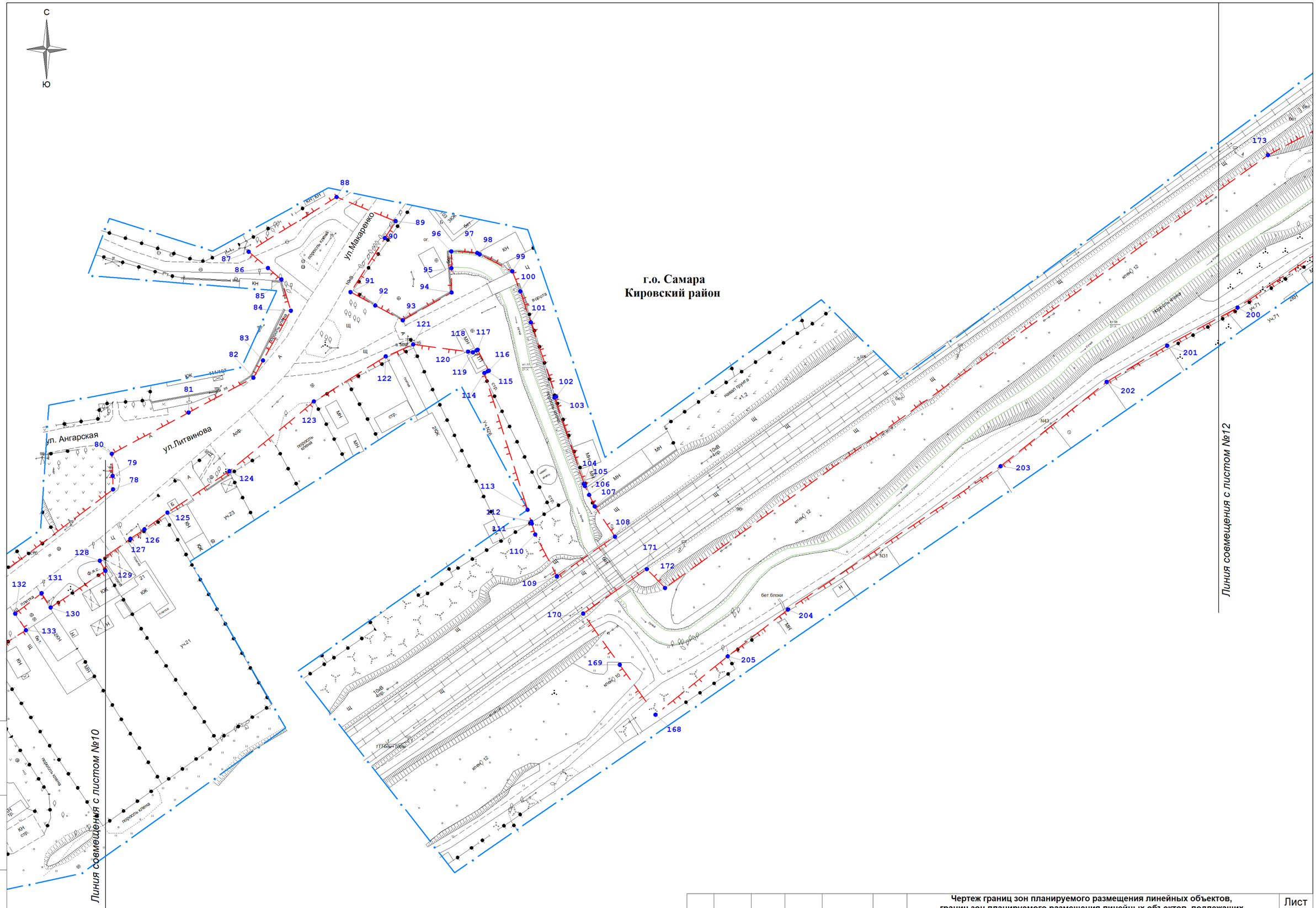

Схема расположения листов и условные обозначения расположены на дополнительном листе

Изм.	Кол.уч.	Лист	№ док.	Подпись	Дата

Чертеж границ зон планируемого размещения линейных объектов, границ зон планируемого размещения линейных объектов, подлежащих реконструкции в связи с изменением их местоположения
Масштаб 1:1000
(Формат А3)

Лист 11

Взам.инв.№ | Подп. и дата | Инв.№ подп.

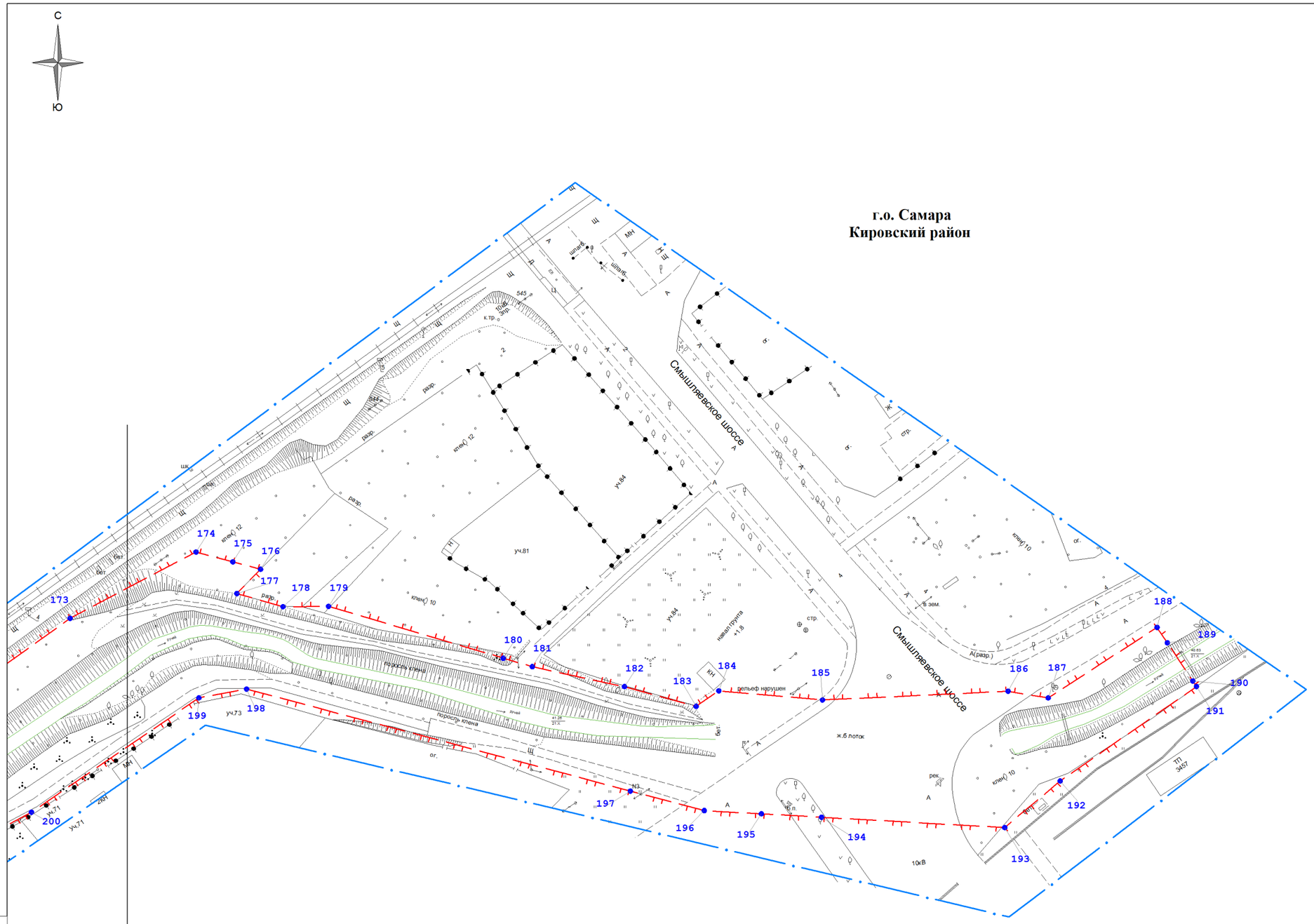

Схема расположения листов и условные обозначения расположены на дополнительном листе

Взам.инв.№	Подп. и дата	Инв.№ подп.

Изм.	Кол.уч.	Лист	№ док.	Подпись	Дата

Чертеж границ зон планируемого размещения линейных объектов, границ зон планируемого размещения линейных объектов, подлежащих реконструкции в связи с изменением их местоположения
Масштаб 1:1000
(Формат А3)

Лист
12

Изм.	Номера листов (страниц)				Всего листов (страниц) документа	Номер документа	Подпись	Дата
	Изм.	Зам.	Новых	Аннулир.				

Взам. инв. №

Подпись и дата

Инв. № подл.

Изм.	Кол.уч	Лист	№докум	Подпись	Дата

44 - ППТ.РИ

ГИП	Шувалов М.		
Н.контр.	Самородов		
Нач. отд.			
Гл. спец.			
Разраб.	Шувалов М.		

Таблица регистрации изменений

Стадия	Лист	Листов
П	1	1