Администрация городского округа Самара
МУНИЦИПАЛЬНОЕ ПРЕДПРИЯТИЕ
ГОРОДСКОГО ОКРУГА САМАРА
"РЕМЖИЛУНИВЕРСАЛ"

Юр. адрес: 443069, г. Самара, ул. М. Тореза, 67а, тел. 333 67 07

_____№_____

Документация по планировке территории (проект межевания территории) по внесению изменений в документацию по планировке территории (проект межевания территорий, занимаемых многоквартирными жилыми домами в границах улиц Спортивная, Чернореченская, Желябова, Урицкого, Красноармейская в городском округе Самара) в Железнодорожном и Ленинском районах городского округа Самара, утверждённую постановлением Администрации городского округа Самара от 17.12.2019 №977 «Об утверждении документации по планировке территории (проект межевания территорий, занимаемых многоквартирными жилыми домами в границах улиц Спортивная, Чернореченская, Желябова, Урицкого, Красноармейская в городском округе Самара) в Железнодорожном и Ленинском районах городского округа Самара»

Том I «Проект межевания территории. Утверждаемая часть»
Чертёж межевания территории

Шифр: ПМТ (РД-3588)

Самара 2023

ПРИЛОЖЕНИЕ №1
к постановлению Администрации
городского округа Самара
от_____№_____

Администрация городского округа Самара
МУНИЦИПАЛЬНОЕ ПРЕДПРИЯТИЕ
ГОРОДСКОГО ОКРУГА САМАРА
“РЕМЖИЛУНИВЕРСАЛ”

Юр. адрес: 443069, г. Самара, ул. М. Тореза, 67а, тел. 333 67 07

_____№_____

Документация по планировке территории (проект межевания территории) по внесению изменений в документацию по планировке территории (проект межевания территорий, занимаемых многоквартирными жилыми домами в границах улиц Спортивная, Чернореченская, Желябова, Урицкого, Красноармейская в городском округе Самара) в Железнодорожном и Ленинском районах городского округа Самара, утверждённую постановлением Администрации городского округа Самара от 17.12.2019 №977 «Об утверждении документации по планировке территории (проект межевания территорий, занимаемых многоквартирными жилыми домами в границах улиц Спортивная, Чернореченская, Желябова, Урицкого, Красноармейская в городском округе Самара) в Железнодорожном и Ленинском районах городского округа Самара»

Том I «Проект межевания территории. Утверждаемая часть»
Чертёж межевания территории

Шифр: ПМТ (РД-3588)

Директор МП г.о. Самары
«Ремжилуниверсал» Осипов А.П.

Заместитель директора МП г.о. Самары
«Ремжилуниверсал» Шанов С.Н.

САМАРА 2023

Документация по планировке территории (проект межевания территории) по внесению изменений в документацию по планировке территории (проект межевания территорий, занимаемых многоквартирными жилыми домами в границах улиц Спортивная, Чернореченская, Желябова, Урицкого, Красноармейская в городском округе Самара) в Железнодорожном и Ленинском районах городского округа Самара, утверждённую постановлением Администрации городского округа Самара от 17.12.2019 №977 «Об утверждении документации по планировке территории (проект межевания территорий, занимаемых многоквартирными жилыми домами в границах улиц Спортивная, Чернореченская, Желябова, Урицкого, Красноармейская в городском округе Самара) в Железнодорожном и Ленинском районах городского округа Самара»

Условные обозначения:

- границы разработки проекта межевания территории
- красные линии (действующие)
- красные линии (утверждаемые)
- красные линии (отменяемые)
- 1 — координаты точки красной линии (существующие)
- отм.1 — координаты точки красной линии (отменяемые)
- 1 — координаты точки красной линии (утверждаемые)
- граница существующих земельных участков
- граница кадастрового квартала
- 63:01:0520001 — подпись кадастрового квартала
- часть ЗУ для прохода и проезда к землям общего пользования неограниченного круга лиц;
- часть ЗУ для прохода и проезда к землям общего пользования неограниченного круга лиц;
- граница публичного сервитута (ЗОУИТ реестровый номер: 63:01-6.5333, «2 КЛ-6 кВ от ячеек 6 кВ № 41 и проектируемой ячейки 6 кВ на 2 с.ш. ПС 35 кВ Центральная-1 до границ участка заявителя в Железнодорожном районе г. о. Самара (ООО «Династия-1»)»)

Схема расположения существующих элементов планировочной структуры

Границы образуемых земельных участков в границах разработки проекта межевания территории:

ЗУ1 - образуемый земельный участок с условным №1, S = 3074 кв.м, образован из земель, государственная собственность на которые не разграничена.
ВРИ 2.5 - среднеэтажная жилая застройка. Земельный участок обеспечивает проход и проезд неограниченного круга лиц к землям общего пользования.

ЗУ1.1 - образуемый земельный участок с условным №1.1, S = 5090 кв.м, образован путём объединения земельного участка с кадастровым номером 63:01:0520001:527 и ЗУ 1.
ВРИ 2.5 - среднеэтажная жилая застройка (фактически занимаемый многоквартирным жилым домом), в том числе часть земельного участка S = 3044 кв.м для прохода и проезда неограниченного круга лиц к землям общего пользования.

ЗУ2.1 - образуемый земельный участок с условным №2, S= 2870 кв.м, образован из земель, государственная собственность на которые не разграничена; ВРИ 2.5 - среднеэтажная жилая застройка.(фактически занимаемый многоквартирным жилым домом), в том числе часть земельного участка S= 1693 кв.м для прохода и проезда неограниченного круга лиц к землям общего пользования.

ЗУ2.2 - образуемый земельный участок с условным №2.1, S= 404 кв.м, образован из земель, государственная собственность на которые не разграничена; ВРИ 3.1.1 - предоставление коммунальных услуг (фактически занимаемый нежилым зданием - мастерской)

ЗУ8 - образуемый земельный участок с условным №8, S= 1312 кв.м, образован из земель, государственная собственность на которые не разграничена; ВРИ 2.1.1 - малоэтажная многоквартирная жилая застройка.(фактически занимаемый многоквартирным жилым домом), в том числе часть земельного участка S= 943 кв.м для прохода и проезда неограниченного круга лиц к землям общего пользования.

ЗУ8.1 - образуемый земельный участок с условным №8.1, S= 1748 кв.м, образован путём объединения земельного участка с КН 63:01:0520001:5 и ЗУ8. ВРИ 2.1.1 - малоэтажная многоквартирная жилая застройка.(фактически занимаемый многоквартирным жилым домом), в том числе часть земельного участка S= 943 кв.м для прохода и проезда неограниченного круга лиц к землям общего пользования.

ЗУ9 - образуемый земельный участок с условным №9, S= 70 кв.м, образован из земель, государственная собственность на которые не разграничена;
ВРИ 3.1.1 - предоставление коммунальных услуг (фактический занимаемый трансформаторной подстанцией).

ЗУ11 - образуемый земельный участок с условным №11, S = 47 кв.м, образован из земель, государственная собственность на которые не разграничена;
ВРИ 3.1.1 - предоставление коммунальных услуг (фактический занимаемый трансформаторной подстанцией).

ЗУ24 - образуемый земельный участок с условным №24, S = 108 кв.м, образован из земель, государственная собственность на которые не разграничена.
ВРИ 3.1.1 - предоставление коммунальных услуг (фактический занимаемый трансформаторной подстанцией).

ЗУ27 - образуемый земельный участок с условным №27, S = 236 кв.м, образован путём раздела земельного участка с КН: 63:01:0104002:1436 на земельные участки ЗУ27 и ЗУ38, ВРИ 2.6 - многоэтажная жилая застройка (высотная застройка). Земельный участок обеспечивает проход и проезд неограниченного круга лиц к землям общего пользования.

ЗУ27.1 - образуемый земельный участок с условным №27.1, S = 881 кв.м, образован из земель, государственная собственность на которые не разграничена,
ВРИ 2.6 - многоэтажная жилая застройка (высотная застройка). Земельный участок обеспечивает проход и проезд неограниченного круга лиц к землям общего пользования.

ЗУ27.2 - образуемый земельный участок с условным №27.2, S = 3132 кв.м, образован путём объединения земельных участков с кадастровыми номерами: 63:01:0104002:1026 и 63:01:0104002:573, ЗУ27 и ЗУ27.1.
ВРИ 2.6 - многоэтажная жилая застройка (высотная застройка) (фактически занимаемый многоквартирным жилым домом). В том числе часть земельного участка S = 1117 кв.м для прохода и проезда неограниченного круга лиц к землям общего пользования.

ЗУ32 - образуемый земельный участок с условным №32, S= 104 кв.м, образован из земель, государственная собственность на которые не разграничена;
ВРИ 3.1.1 - предоставление коммунальных услуг (фактический занимаемый трансформаторной подстанцией).

ЗУ33 - образуемый земельный участок с условным №33, S= 277 кв.м, образован из земель, государственная собственность на которые не разграничена;
ВРИ 3.1.1 - предоставление коммунальных услуг (фактический занимаемый котельной).

ЗУ34 - образуемый земельный участок с условным №34, S= 121 кв.м, образован из земель, государственная собственность на которые не разграничена;
ВРИ 3.1.1 - предоставление коммунальных услуг (фактический занимаемый трансформаторной подстанцией).

ЗУ35 - образуемый земельный участок с условным №35, S = 565 кв.м, образован путём раздела земельного участка с КН: 63:01:0104002:1430 на земельные участки ЗУ35, ЗУ36 и ЗУ37, ВРИ 2.1.1 - малоэтажная многоквартирная жилая застройка. Земельный участок обеспечивает проход и проезд неограниченного круга лиц к землям общего пользования.

ЗУ35.1 - образуемый земельный участок с условным №35.1, S = 4049 кв.м, образован путём раздела земельного участка с КН: 63:01:0104002:1433 на земельные участки ЗУ35.1 и ЗУ37.1, ВРИ 2.1.1 - малоэтажная многоквартирная жилая застройка (фактически занимаемый многоквартирным жилым домом).

ЗУ35.2 - образуемый земельный участок с условным №35.2, S = 4614 кв.м, образован путём объединения ЗУ35 и ЗУ35.1, ВРИ 2.1.1 - малоэтажная многоквартирная жилая застройка (фактически занимаемый многоквартирным жилым домом).
В том числе часть земельного участка S = 3156 кв.м. для прохода и проезда неограниченного круга лиц к землям общего пользования.

ЗУ36 - образуемый земельный участок с условным №36, S = 1672 кв.м, образован путём раздела земельного участка с КН: 63:01:0104002:1430 на земельные участки ЗУ35, ЗУ36 и ЗУ37, ВРИ 2.1.1 - малоэтажная многоквартирная жилая застройка (фактически занимаемый многоквартирным жилым домом).

ЗУ37 - образуемый земельный участок с условным №37, S = 75 кв.м, образован путём раздела земельного участка с КН: 63:01:0104002:1430 на земельные участки ЗУ35, ЗУ36 и ЗУ37, ВРИ 2.1.1 - малоэтажная многоквартирная жилая застройка. Земельный участок обеспечивает проход и проезд неограниченного круга лиц к землям общего пользования.

Чертёж межевания территории

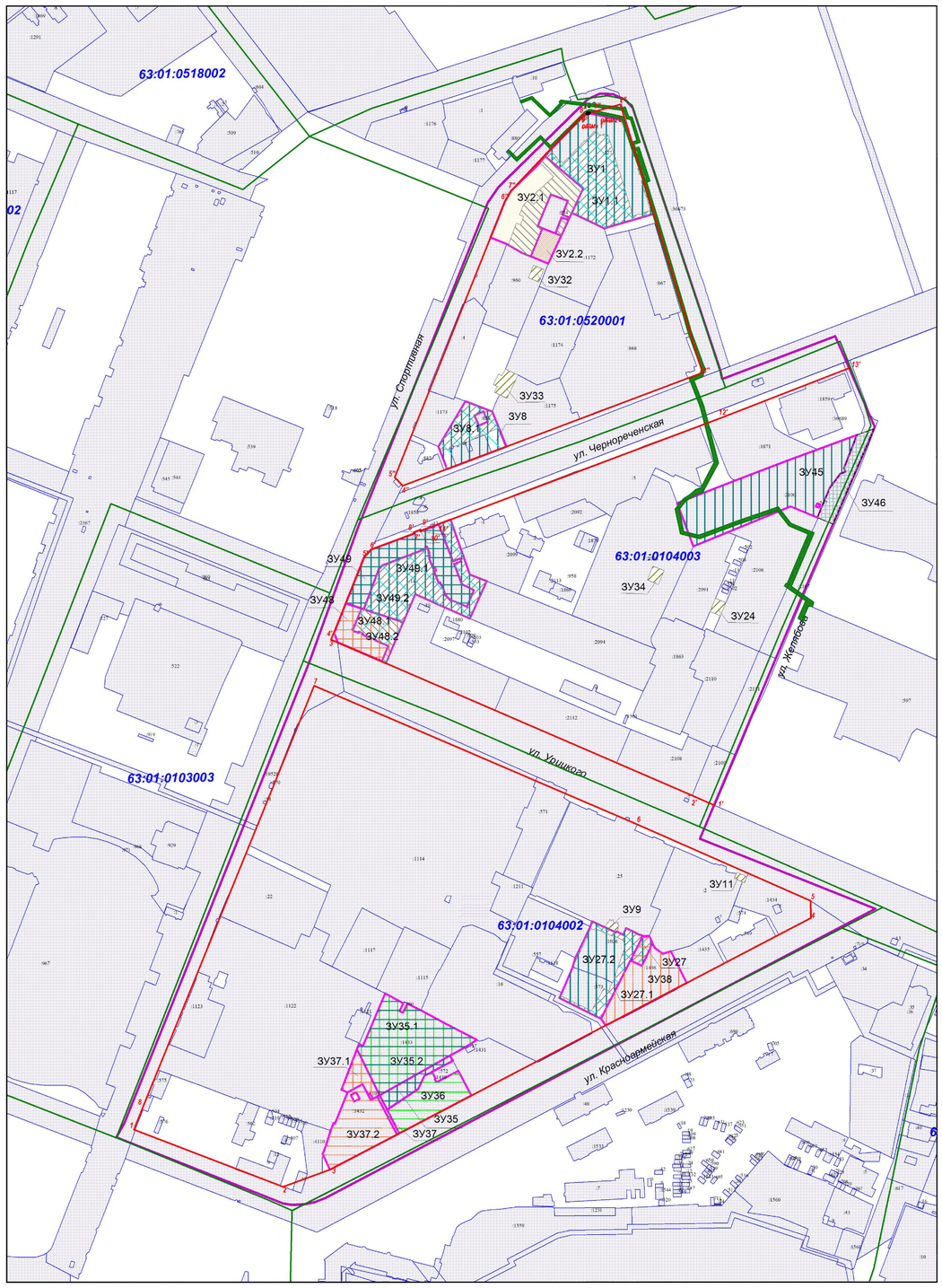

ЗУ37.1 - образуемый земельный участок с условным №37.1, S = 524 кв.м, образован путём раздела земельного участка с КН: 63:01:0104002:1433 на земельные участки ЗУ35.1 и ЗУ37.1, ВРИ 2.1.1 - малоэтажная многоквартирная жилая застройка. Земельный участок обеспечивает проход и проезд неограниченного круга лиц к землям общего пользования.

ЗУ37.2 - образуемый земельный участок с условным №37.2, S = 2824 кв.м, образован путём объединения земельного участка с КН: 63:01:0104002:1432, ЗУ37 и ЗУ37.1,
ВРИ 2.1.1 - малоэтажная многоквартирная жилая застройка (фактически занимаемый многоквартирным жилым домом).
В том числе часть земельного участка S = 2026 кв.м. для прохода и проезда неограниченного круга лиц к землям общего пользования.

ЗУ38 - образуемый земельный участок с условным №38, S = 2077 кв.м, образован путём раздела земельного участка с КН: 63:01:0104002:1436 на земельные участки ЗУ27 и ЗУ38, ВРИ 2.1.1 - малоэтажная многоквартирная жилая застройка (фактически занимаемый многоквартирным жилым домом).

ЗУ45 - образуемый земельный участок с условным №45, S = 5425 кв.м, образован путём раздела земельного участка с КН: 63:01:0104003:2100 на земельные участки ЗУ45 и ЗУ46, ВРИ 2.5 - среднеэтажная жилая застройка (фактически занимаемый многоквартирным жилым домом).

ЗУ46 - образуемый земельный участок с условным №46, S = 957 кв.м, образован путём раздела земельного участка с КН: 63:01:0104003:2100 на земельные участки ЗУ45 и ЗУ46, ВРИ 12.0.1 - улично-дорожная сеть (фактически занимаемый улицей Григория Аксакова).

ЗУ48 - образуемый земельный участок с условным №48, S = 863 кв.м, образован путём раздела земельного участка с КН: 63:01:0104003:14 на земельные участки ЗУ48 и ЗУ49, ВРИ 2.1.1 - малоэтажная многоквартирная жилая застройка (фактически занимаемый многоквартирным жилым домом).

ЗУ48.1 - образуемый земельный участок с условным №48.1, S = 814 кв.м, образован из земель, государственная собственность на которые не разграничена,
ВРИ 2.1.1 - малоэтажная многоквартирная жилая застройка. Земельный участок обеспечивает проход и проезд неограниченного круга лиц к землям общего пользования.

ЗУ48.2 - образуемый земельный участок с условным №48.2, S = 1677 кв.м, образован путём объединения ЗУ48 и ЗУ48.1,
ВРИ 2.1.1 - малоэтажная многоквартирная жилая застройка (фактически занимаемый многоквартирным жилым домом). В том числе часть земельного участка S = 814 кв.м для прохода и проезда неограниченного круга лиц к землям общего пользования.

ЗУ49 - образуемый земельный участок с условным №49, S = 2471 кв.м, образован путём раздела земельного участка с КН: 63:01:0104003:14 на земельные участки ЗУ48 и ЗУ49, ВРИ 2.1.1 - малоэтажная многоквартирная жилая застройка (фактически занимаемый многоквартирным жилым домом).

ЗУ49.1 - образуемый земельный участок с условным №49.1, S = 3246 кв.м, образован из земель, государственная собственность на которые не разграничена,
ВРИ 2.1.1 - малоэтажная многоквартирная жилая застройка. Земельный участок обеспечивает проход и проезд неограниченного круга лиц к землям общего пользования.

ЗУ49.2 - образуемый земельный участок с условным №49.2, S = 5717 кв.м, образован путём объединения ЗУ49 и ЗУ49.1,
ВРИ 2.1.1 - малоэтажная многоквартирная жилая застройка (фактически занимаемый многоквартирным жилым домом). В том числе часть земельного участка S = 3246 кв.м для прохода и проезда неограниченного круга лиц к землям общего пользования.

Граница проекта межевания территории:

№	X	Y
1	387567,21	1373202,18
2	387639,32	1373275,75
3	387643,99	1373285,39
4	387643,41	1373296,48
5	387638,44	1373306,99
6	387632,17	1373312,46
7	387417,62	1373384,10
8	387409,33	1373386,00
9	387444,54	1373479,03
10	387369,82	1373511,46
11	387232,19	1373452,24
12	387031,48	1373367,66
13	386974,06	1373511,85
14	386736,35	1373059,39
15	386732,92	1373050,72
16	386731,27	1373042,48
17	386730,78	1373032,41
18	386731,85	1373024,97
19	386786,32	1372887,78
20	386797,71	1372894,38
21	387176,22	1373046,33
22	387288,05	1373086,73
23	387554,39	1373193,37
1	387567,21	1373202,18

Примечания:

1.Линия регулирования застройки (линия отступа от красных линий в целях определения места допустимого размещения зданий, строений, сооружений) установлена с отступом от красной линии внутрь квартала - 0 м.
2. При постановке земельных участков на государственный кадастровый учёт границы зон с особыми условиями использования территории, в том числе охранные зоны соответствующих коммуникаций, необходимо уточнить в установленном порядке.
3. Согласно письму Управления государственной охраны объектов культурного наследия Самарской области от 20.12.2023 № УГООКН/6562, в границах разработки документации по планировке территории располагаются следующие объекты культурного наследия:
- ОКН регионального значения "Дом жилой", расположенный по адресу: г. Самара, ул. Урицкого, д. 8
- ОКН регионального значения "Константиновская богадельня (ансамбль): здание богадельни двухэтажное; здание служб одноэтажное во дворе; подпорная стенка", расположенный по адресу: г. Самара, ул. Красноармейская, 104 (одноэтажное во дворе), Спортивная, 11, литеры V, V1, V2 (двухэтажное);
Так же испрашиваемый земельный участок частично расположен в следующих зонах с особым условием использования территории:
- зона регулирования застройки и хозяйственной деятельности ОКН регионального значения "Константиновская богадельня (ансамбль): здание богадельни двухэтажное; здание служб одноэтажное во дворе; подпорная стенка", расположенный по адресу: г. Самара, ул. Красноармейская, 104 (одноэтажное во дворе), Спортивная, 11, литеры V, V1, V2 (двухэтажное);
- зона регулирования застройки и хозяйственной деятельности ОКН регионального значения федерального значения "Здание управления Самаро-Златоустовской железной дороги, 1927 г., арх. Щербачев А.А." (г. Самара, Комсомольская площадь, 2/3);
- зона регулирования застройки и хозяйственной деятельности ОКН регионального значения "Дом жилой", расположенный по адресу: г. Самара, ул. Урицкого, д. 8.
4. В границах разработки ПМТ границы публичных сервитутов отсутствуют.
5. Проектом межевания не предусмотрено резервирование и (или) изъятие для государственных и муниципальных нужд земельных участков.
6. Все образуемые земельные участки под многоквартирными жилыми домами обременены охранными зонами инженерных коммуникаций, часть земельного участка образована для прохода и проезда к землям общего пользования неограниченного круга лиц.
7. В соответствии с ч.8 ст.36 Градостроительного кодекса РФ: «Земельные участки или объекты капитального строительства, виды разрешённого использования, предельные (минимальные и (или) максимальные) размеры и предельные параметры которых не соответствуют градостроительному регламенту, могут использоваться без установления срока приведения их в соответствие с градостроительным регламентом, за исключением случаев, если использование таких земельных участков и объектов капитального строительства опасно для жизни или здоровья человека, для окружающей среды, объектов культурного наследия».
8. Границы образуемых земельных участков и зон с особыми условиями использования территории позволяют обеспечить необходимые требования по содержанию и обслуживанию объектов застройки в условиях сложившейся планировочной системы территории проектирования.
9. В соответствии с письмом Министерства экономического развития РФ от 27.09.2011 № д23-4059 «О возможности расположения на земельном участке нескольких многоквартирных домов», отдельно стоящие многоквартирные дома, расположенные на одном земельном участке и объединённые общим инженерным оборудованием, могут рассматриваться как составная часть сложного недвижимого имущества – имущества общего пользования собственников помещений в многоквартирном доме.
10. В соответствии с Постановлением Пленума Верховного Суда РФ№ 10, Пленума ВАС РФ № 22 от 29.04.2010 (ред. от 23.06.2015) «О некоторых вопросах, возникающих в судебной практике при разрешении споров, связанных с защитой прав собственности и других вещных прав», если земельный участок под многоквартирным жилым домом сформирован до введения действия Жилищного кодекса РФ и в отношении него проведен государственный кадастровый учёт, право общей долевой собственности на него у собственников помещений в многоквартирном доме возникает в силу закона с момента введения в действие Жилищного кодекса РФ.
11. В соответствии с приказом Минстроя РФ от 07.03.2019 г. № 153/пр «Об утверждении методических рекомендаций по проведению работ по формированию земельных участков, на которых расположены многоквартирные дома», размер образуемого земельного участка определяется исходя из территории, необходимой для обеспечения функционирования (обслуживания) площади многоквартирного дома, с учётом соблюдения требований градостроительных нормативов, противопожарной безопасности, санитарных разрывов между зданиями и иных норм, обеспечивающих нормальные условия проживания и пребывания граждан в многоквартирном доме, обслуживания данного дома и иных объектов, входящих в состав общего имущества собственников помещений в многоквартирном доме, а также доступ к такому дому и иным подобным объектам.
12.Установление, изменения, отмена красных линий в границах разработки проекта межевания территории не предусмотрены. Красные линии в границах разработки проекта межевания утверждены постановлением Администрации городского округа Самара от 17.12.2019 № 977 (в ред. постановления от 17.10.2022 № 863).
13. При подготовке межевых планов необходимо уточнить границы земельных участков на местности методом спутниковых геодезических измерений.
14. В границах разработки ПМТ образуемые и (или) изменяемые лесные участки отсутствуют.
15 .Перечень и границы зон с особыми условиями использования территории в соответствии с ч.7 ст. 43 Градостроительного кодекса РФ содержатся в Томе II «Проект межевания территории. Материалы по обоснованию»
16. Согласно сведениям из Единого государственного реестра недвижимости площадь земельного участка с кадастровым номером 63:01:0520001:5 составляет 504 кв.м. Однако, при внесении координат в программу ИНГЕО площадь вышеуказанного земельного участка составила 436 кв.м. В связи с выявленной ошибкой, площадь образуемого земельного участка с условным номером ЗУ8.1, который образован путём объединения земельного участка с кадастровым номером 63:01:0520001:5 и ЗУ8 составила 1748 кв.м.
17.Земельные участки, которые отнесены к территориям общего пользования или имуществу общего пользования, в том числе в отношении которых предполагаются резервирование и (или) изъятие для государственных нужд, в границах разработки ПМТ отсутствуют.
18. Перечень координат характерных точек границ земельных участков (территорий) включены в текстовую часть проекта межевания территории.

Ведомость координат красных линий, утверждённых постановлением Администрации городского округа Самара от 17.12.2019 № 977

№	X	Y
1	386792,58	1372902,26
2	386745,64	1373024,97
3	386759,68	1373063,37
4	386966,51	1373458,84
5	386980,57	1373458,61
6	387043,73	1373315,40
7	387157,46	1373050,59
8	386811,42	1372909,82

Ведомость координат красных линий, утверждённых постановлением Администрации городского округа Самара от 17.12.2019 № 977 (в ред. постановления от 17.10.2022 № 863)

№	X	Y
1'	387059,18	1373379,33
2'	387067,47	1373360,42
3'	387195,18	1373064,39
11'	387284,57	1373137,93
12'	387377,07	1373384,04
13'	387418,39	1373490,36

Ведомость координат красных линий, утверждённых постановлением Администрации городского округа Самара от 17.12.2019 № 977 (в ред. постановления от 17.10.2022 № 863)

№	X	Y
1''	387627,81	1373276,53
2''	387634,92	1373302,38
3''	387414,48	1373369,86
4''	387321,69	1373123,40
5''	387328,63	1373116,71
6''	387555,41	1373207,45
7''	387563,92	1373212,44
8''	387626,45	1373271,62
9''	387627,44	1373275,22

Ведомость координат красных линий, утверждённых постановлением Администрации городского округа Самара от 17.12.2019 № 977 (в ред. постановления от 17.10.2022 № 863)

№	X	Y
4'	387195,18	1373064,39
5'	387263,18	1373091,70
6'	387269,38	1373097,49
7'	387282,62	1373132,73
8'	387283,41	1373132,43
9'	387285,34	1373137,64
10'	387284,57	1373137,93

Ведомость координат отменённых красных линий: в соответствии с постановлением Администрации городского округа Самара от 17.12.2019 № 977 (в ред. постановления от 17.10.2022 № 863)

№	X	Y
Отм. 1	387627,44	1373275,22
Отм. 2	387627,81	1373276,53

Ведомость координат красных линий, утверждённых постановлением Администрации городского округа Самара от 17.12.2019 № 977 (в ред. постановления от 17.10.2022 № 863)

№	X	Y
1	387627,44	1373275,22
2	387627,97	1373275,76
3	387627,81	1373276,53

Фрагменты отменяемых и утверждаемых красных линий: в соответствии с постановлением Администрации городского округа Самара от 17.12.2019 № 977 (в ред. постановления от 17.10.2022 № 863)

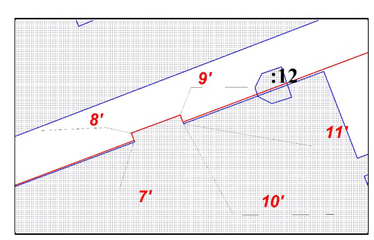

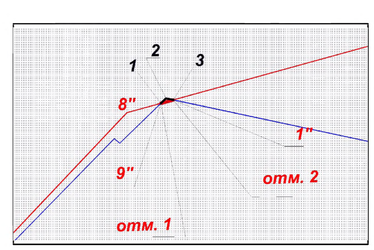

УТВЕРЖДЕНО:

Глава городского округа Самара _____ /Е.В.Лапушкина/

СОГЛАСОВАНО:

Руководитель Департамента градостроительства городского округа Самара _____/В.Ю. Чернов/

И.о. заместителя руководителя Департамента градостроительства городского округа Самара _____ /А.В. Урюпин/

Система координат кадастрового квартала, МСК-63. Масштаб 1:2000

Изм.	Кол.уч.	Лист	№ док.	Подп.	Дата	ПМТ (РД-3588)		
						Документация по планировке территории (проект межевания территории) по внесению изменений в документацию по планировке территории (проект межевания территорий, занимаемых многоквартирными жилыми домами в границах улиц Спортивная, Чернореченская, Желябова, Урицкого, Красноармейская в городском округе Самара) в Железнодорожном и Ленинском районах городского округа Самара, утверждённую постановлением Администрации городского округа Самара от 17.12.2019 №977 «Об утверждении документации по планировке территории (проект межевания территорий, занимаемых многоквартирными жилыми домами в границах улиц Спортивная, Чернореченская, Желябова, Урицкого, Красноармейская в городском округе Самара) в Железнодорожном и Ленинском районах городского округа Самара»		
Зам. директора		Шанов С.Н.				Документация по планировке территории Утверждаемая часть	Лист	Листов
Кад. инженер		Инкавазиз А.А.					ПМТ	1	1
						Чертеж межевания территории	МП г.о. Самары "Ремжилуниверсал"	