

**Индивидуальный предприниматель
С.Н. Жалнин**

Заказчик: Министерство транспорта и автомобильных дорог Самарской области
Подрядчик: ИП Жалнин С.Н.
Договор: № 28-23/179 от 21.11.2023 г.

**Документация по внесению изменений в документацию по внесению
изменений в документацию по планировке территории в целях
строительства автомобильной дороги общего пользования
регионального значения в Самарской области, расположенной
в границах городского округа Самара, ул. Авроры
(от Московского шоссе до ул. Ново-Садовой)**

**ОСНОВНАЯ ЧАСТЬ
ПРОЕКТА МЕЖЕВАНИЯ ТЕРРИТОРИИ**

Том 3

Индивидуальный предприниматель



С.Н. Жалнин

ГИП

К.А. Нестеренко

Самара 2023 г.

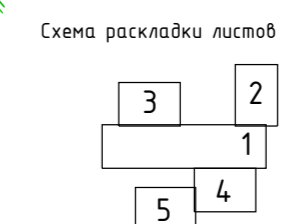
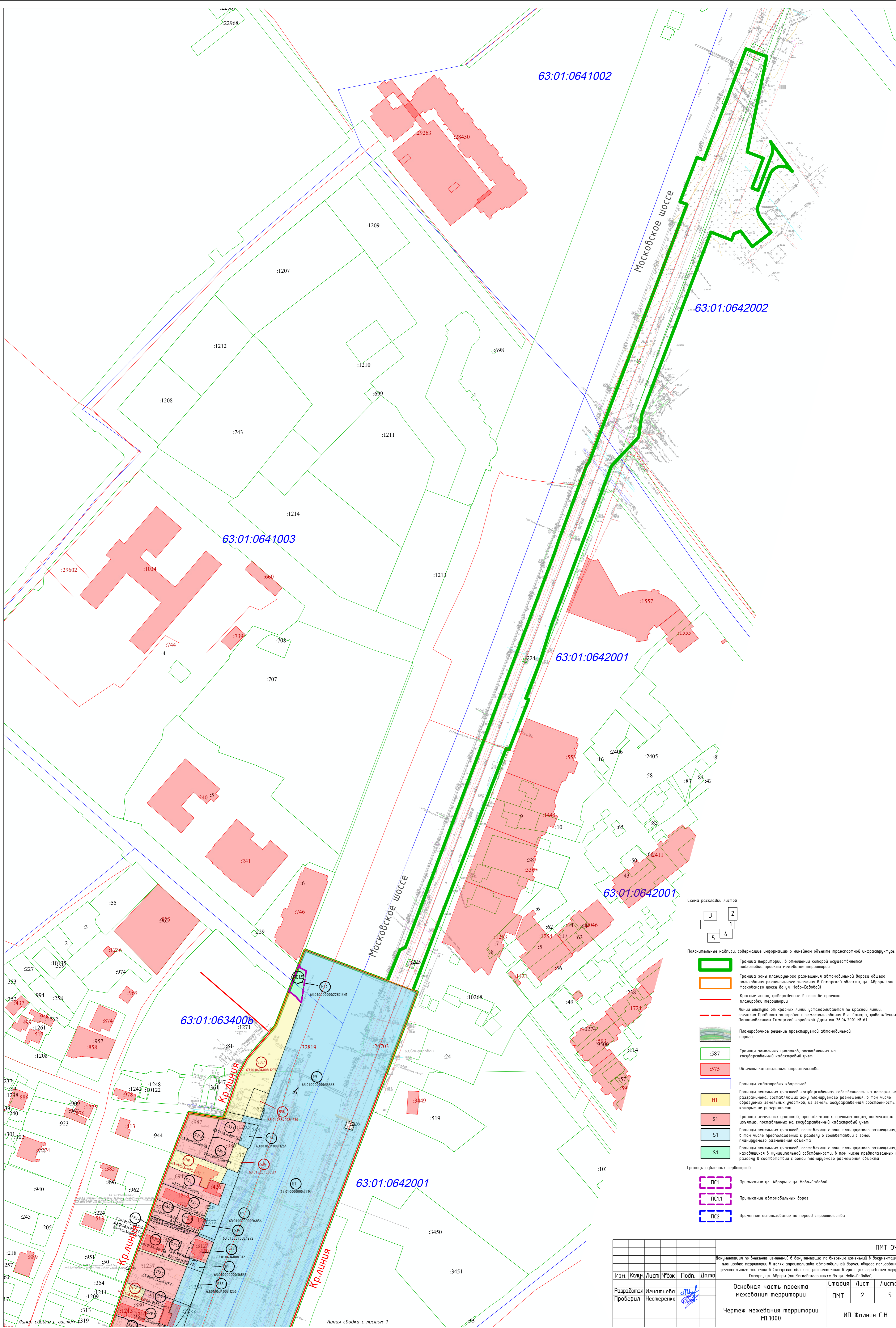
СОСТАВ ДОКУМЕНТАЦИИ

Обозначение	Наименование	Шифр
Том 1. Основная часть проекта планировки территории		
	Раздел 1 «Проект планировки территории. Графическая часть».	ППТ.ОЧ. ГЧ
	Раздел 2 «Положение о размещении линейных объектов».	ППТ. ТЧ
Том 2. Материалы по обоснованию проекта планировки территории		
	Раздел 3 «Материалы по обоснованию проекта планировки территории. Графическая часть».	МО. ППТ. ГЧ
	Раздел 4 «Материалы по обоснованию проекта планировки территории. Пояснительная записка».	МО. ППТ. ТЧ
Том 3. Основная часть проекта межевания территории		
	Раздел 1 «Проект межевания территории. Графическая часть».	ОЧ. ПМТ. ГЧ
	Раздел 2 «Проект межевания территории. Текстовая часть».	ОЧ. ПМТ. ТЧ
Том 4. Материалы по обоснованию проекта межевания территории		
	Раздел 3 «Материалы по обоснованию проекта межевания территории. Графическая часть».	МО.ПМТ.ГЧ
	Раздел 4 «Материалы по обоснованию проекта межевания территории. Пояснительная записка».	МО.ПМТ.ТЧ

СОДЕРЖАНИЕ

Раздел 1. Графическая часть	4
Документация по внесению изменений в проект межевания территории в целях строительства автомобильной дороги общего пользования регионального значения в Самарской области, расположенной в границах городского округа Самара, ул. Авроры (от Московского шоссе до ул. Ново-Садовой)	10
Таблица 1. Перечень образуемых земельных участков, расположенных в границах зоны планируемого размещения (постоянный отвод) автомобильной дороги общего пользования регионального значения в Самарской области, расположенной в границах городского округа Самара, ул. Авроры (от Московского шоссе до ул. Ново-Садовой), в том числе в отношении которых предполагается резервирование и (или) изъятие для государственных нужд....	14
Таблица 4. Ведомость земельных участков, составляющих границы зон действия публичных сервитутов, расположенных в границах зоны планируемого размещения объекта транспортной инфраструктуры регионального значения	63
Таблица 5. Перечень зданий, строений, сооружений, подлежащих сносу, а также инженерных коммуникаций, подлежащих переносу в целях размещения объекта транспортной инфраструктуры регионального значения.....	64
Таблица 6. Перечень земельных участков, расположенных в границах зоны планируемого размещения автомобильной дороги общего пользования регионального значения в Самарской области, расположенной в границах городского округа Самара, ул. Авроры (от Московского шоссе до ул. Ново-Садовой), занятых объектами энергетики	73
Таблица 7. Ведомость земельных участков, образуемых путем объединения.....	74
ПРИЛОЖЕНИЕ 1	79
ПРИЛОЖЕНИЕ 2	86
ПРИЛОЖЕНИЕ 3	207

Раздел 1. Графическая часть



- Пояснительные надписи, содержащие информацию о линейном объекте транспортной инфраструктуры
- Граница территории, в отношении которой осуществляется подготовка проекта межевания территории
 - Граница зоны планируемого размещения автомобильной дороги общего пользования регионального значения в Самарской области, ул. Авроры (от Московского шоссе до ул. Ново-Савойей)
 - Красные линии, утвержденные в составе проекта планировки территории
 - Линия отступа от красных линий устанавливается по красной линии, согласно Правилам застройки и землепользования в г. Самара, утвержденным Постановлением Самарской городской Думы от 26.04.2001 № 61
 - Планировочное решение проектируемой автомобильной дороги
 - Границы земельных участков, поставленных на государственный кадастровый учет
 - Объекты капитального строительства
 - Границы кадастровых кварталов
 - Границы земельных участков государственной собственности на которые не разграничена, составляющих зону планируемого размещения, в том числе образующих земельный участок, из земель государственной собственности на которые не разграничена
 - Границы земельных участков, принадлежащих третьим лицам, подлежащих изъятию, поставленных на государственный кадастровый учет
 - Границы земельных участков, составляющих зону планируемого размещения, в том числе предполагаемых к разделу в соответствии с зоной планируемого размещения объекта
 - Границы земельных участков, составляющих зону планируемого размещения, находящихся в муниципальной собственности, в том числе предполагаемых к разделу в соответствии с зоной планируемого размещения объекта
 - Границы публичных сервитутов
 - Примыкание ул. Авроры к ул. Ново-Савойей
 - Примыкание автомобильных дорог
 - Временное использование на период строительства

						ПМТ 04			
						Документация по внесению изменений в документацию по внесению изменений в документацию по планировке территории в целях строительства автомобильной дороги общего пользования регионального значения в Самарской области, расположенной в границах городского округа Самара, ул. Авроры (от Московского шоссе до ул. Ново-Савойей)			
Изм.	Копия	Лист	№ док.	Подп.	Дата	Основная часть проекта межевания территории	Стадия	Лист	Листов
							ПМТ	2	5
Разработал Исхачева Нестеренко						Чертеж межевания территории		ИП Жалнин С.Н.	
Проверил						М1:1000			

Линия сводки с листом 1

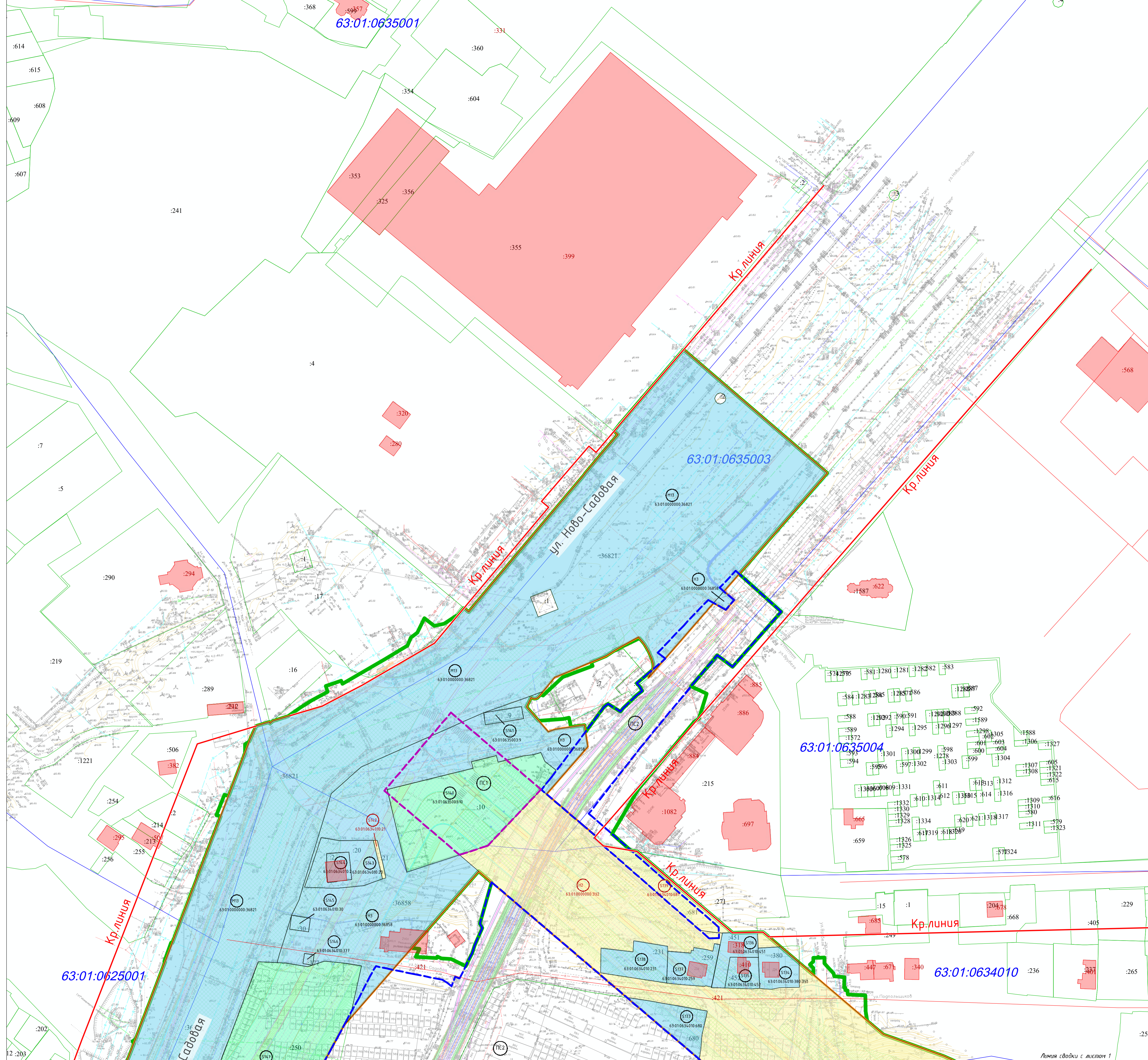
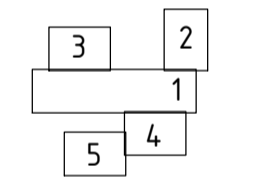


Схема раскладки листов



Пояснительные надписи, содержащие информацию о линейном объекте транспортной инфраструктуры

- Граница территории, в отношении которой осуществляется подготовка проекта межевания территории
- Граница зоны планируемого размещения автомобильной дороги общего пользования регионального значения в Самарской области, ул. Авроры (от Московского шоссе до ул. Ново-Садовой)
- Красные линии, утвержденные в составе проекта планировки территории
- Линии отступа от красных линий устанавливаются по красной линии, согласно Правилам застройки и землепользования в г. Самара, утвержденным Постановлением Самарской городской Думы от 26.04.2001 № 61
- Планировочное решение проектной автомобильной дороги
- Границы земельных участков, поставленных на государственный кадастровый учет
- Объекты капитального строительства
- Границы кадастровых кварталов
- Границы земельных участков государственной собственности, на которые не разграничена, составляющих зону планируемого размещения, в том числе образующих земельных участков, из земель государственной собственности, на которые не разграничена
- Границы земельных участков, принадлежащих третьим лицам, подлежащих изъятию, поставленных на государственный кадастровый учет
- Границы земельных участков, составляющих зону планируемого размещения, в том числе предполагаемых к разделу в соответствии с зоной планируемого размещения объекта
- Границы земельных участков, составляющих зону планируемого размещения, находящихся в муниципальной собственности, в том числе предполагаемых к разделу в соответствии с зоной планируемого размещения объекта

Границы публичных сервитутов

- ПС1 Присыкание ул. Авроры к ул. Ново-Садовой
- ПС11 Присыкание автомобильных дорог
- ПС2 Временное использование на период строительства

				ПМТ 04		
Документация по внесению изменений в документацию по внесению изменений в документацию по планировке территории в целях строительства автомобильной дороги общего пользования регионального значения в Самарской области, расположенной в границах городской округа Самара, ул. Авроры (от Московского шоссе до ул. Ново-Садовой)						
Изм.	Колыч	Лист	№ док.	Подп.	Дата	
Разработал	Изматьева					
Проверил	Нестеренко					
Основная часть проекта межевания территории				Стадия	Лист	Листов
Чертеж межевания территории М1:1000				ПМТ	3	5
				ИП Жалнин С.Н.		

Линия сводки с листом 1

:2314

Линия съединки с листом 1

63:01:0632001

63:01:0632002

Линия съединки с листом 1

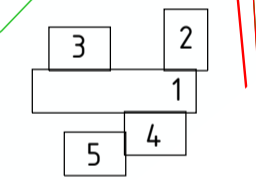
Линия съединки с листом 5

02

63:01:0617002

Линия съединки с листом 5

Схема раскладки листов



Пояснительные надписи, содержащие информацию о линейном объекте транспортной инфраструктуры

- Граница территории, в отношении которой осуществляется подготовка проекта межевания территории
- Граница зоны планировочного размещения автомобильной дороги общего пользования регионального значения в Самарской области, ул. Авроры (от Московского шоссе до ул. Ново-Савойки)
- Красные линии, утвержденные в составе проекта планировки территории
- Линии отступа от красных линий устанавливаются по красной линии, согласно Правилам застройки и землепользования в г. Самара, утвержденным Постановлением Самарской городской Думы от 26.04.2001 № 61
- Планировочное решение проектируемой автомобильной дороги
- Границы земельных участков, поставленных на государственный кадастровый учет
- Объекты капитального строительства
- Границы кадастровых кварталов
- Границы земельных участков государственной собственности на которые не разграничена, составляющих зону планировочного размещения, в том числе образуемых земельных участков, из земель государственная собственность на которые не разграничена
- Границы земельных участков, принадлежащих третьим лицам, подлежащих изъятию, поставленных на государственный кадастровый учет
- Границы земельных участков, составляющих зону планировочного размещения, в том числе предполагаемых к разделу в соответствии с зоной планировочного размещения объекта
- Границы земельных участков, составляющих зону планировочного размещения, находящихся в муниципальной собственности, в том числе предполагаемых к разделу в соответствии с зоной планировочного размещения объекта

Границы публичных сервитутов

- ПС1 Примыкание ул. Авроры к ул. Ново-Савойки
- ПС11 Примыкание автомобильных дорог
- ПС2 Временное использование на период строительства

				ПМТ 04		
Документация по внесению изменений в документацию по внесению изменений в документацию по планировке территории в целях строительства автомобильной дороги общего пользования регионального значения в Самарской области, расположенной в границах городской округа Самара, ул. Авроры (от Московского шоссе до ул. Ново-Савойки)						
Изм.	Кол.	Лист	№ док.	Подп.	Дата	
Разработал	Изматьева			<i>И.И.И.</i>		
Проверил	Нестеренко			<i>Н.Н.Н.</i>		
Основная часть проекта межевания территории				Стадия	Лист	Листов
				ПМТ	4	5
Чертеж межевания территории М1:1000				ИП Жалнин С.Н.		

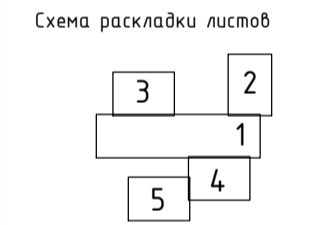
63:01:062700

63:01:0621010

63:01:0617002

63:01:0617001

Московское шоссе



- Пояснительные надписи, содержащие информацию о линейном объекте транспортной инфраструктуры
- Граница территории, в отношении которой осуществляется подготовка проекта межевания территории
 - Граница зоны планировочного размещения автомобильной дороги общего пользования регионального значения в Самарской области, ул. Авроры (от Московского шоссе до ул. Ново-Савой)
 - Красные линии, утвержденные в составе проекта планировки территории
 - Линия отступа от красных линий устанавливается по красной линии, согласно Правилам застройки и землепользования в г. Самара, утвержденным Постановлением Самарской городской Думы от 26.04.2001 № 61
 - Планировочное решение проектируемой автомобильной дороги
 - :S87 Границы земельных участков, поставленных на государственной кадастровый учет
 - :S75 Объекты капитального строительства
 - Границы кадастровых кварталов
 - Границы земельных участков государственной собственности на которые не разграничена, составляющих зону планировочного размещения, в том числе образуемых земельных участков, из земель государственной собственности на которые не разграничена
 - S1 Границы земельных участков, принадлежащих третьим лицам, подлежащих изъятию, поставленных на государственной кадастровый учет
 - S1 Границы земельных участков, составляющих зону планировочного размещения, в том числе предоставляемых и разделу в соответствии с зоной планировочного размещения объекта
 - S1 Границы земельных участков, составляющих зону планировочного размещения, находящихся в муниципальной собственности, в том числе предоставляемых к разделу в соответствии с зоной планировочного размещения объекта
 - Границы публичных сервитудов
 - ПС1 Присыкание ул. Авроры к ул. Ново-Савой
 - ПС11 Присыкание автомобильных дорог
 - ПС2 Временное использование на период строительства

				ПМТ 04		
				Документация по внесению изменений в документацию по внесению изменений в документацию по планировке территории в целях строительства автомобильной дороги общего пользования регионального значения в Самарской области, расположенной в границах городского округа Самара, ул. Авроры (от Московского шоссе до ул. Ново-Савой)		
Изм.	Кол.	Лист	№ док.	Подп.	Дата	
Разработал	Изнамьева					
Проверил	Нестеренко					
Основная часть проекта межевания территории				Стадия	Лист	Листов
Чертеж межевания территории М1:1000				ПМТ	5	5
				ИП Жалнин С.Н.		

Документация по внесению изменений в проект межевания территории в целях строительства автомобильной дороги общего пользования регионального значения в Самарской области, расположенной в границах городского округа Самара, ул. Авроры (от Московского шоссе до ул. Ново-Садовой)

Размещение автомобильной дороги общего пользования регионального значения в Самарской области, расположенной в границах городского округа Самара, ул. Авроры (от Московского шоссе до ул. Ново-Садовой), предложенное в настоящем проекте межевания территории, разработано в соответствии с общими принципами, отраженными в схеме территориального планирования Самарской области, утвержденной постановлением Правительства Самарской области от 13.12.2007 № 261.

Документация по внесению изменений в проект межевания территории, утверждённый распоряжением Правительства Самарской области от 23.01.2019 № 32-р «Об утверждении документации по планировке территории в целях строительства автомобильной дороги общего пользования регионального значения в Самарской области, расположенной в границах городского округа Самара, ул. Авроры (от Московского шоссе до ул. Ново-Садовой)», распоряжение Правительства Самарской области от 17.11.2020 № 565-р «Об утверждении документации по внесению изменений в документацию по планировке территории в целях строительства автомобильной дороги общего пользования регионального значения в Самарской области, расположенной в границах городского округа Самара, ул. Авроры (от Московского шоссе до ул. Ново-Садовой), утвержденную распоряжением Правительства Самарской области от 23.01.2019 № 32-р», подготовлена Индивидуальным предпринимателем Жалниным Сергеем Николаевичем на основании договора № 28-23/179 от 21.11.2023, заключенного с министерством транспорта и автомобильных дорог Самарской области, в соответствии с Градостроительным кодексом Российской Федерации, Постановлением Правительства Российской Федерации от 12.05.2017 № 564 «Об утверждении Положения о составе и содержании документации по планировке территории, предусматривающей размещение одного или нескольких линейных объектов», Законом Самарской области

от 12.07.2006 № 90-ГД «О градостроительной деятельности на территории Самарской области», постановлением Правительства Самарской области от 27.11.2013 № 677 «Об утверждении государственной программы Самарской области «Развитие транспортной системы Самарской области (2014-2025 годы)», и на основании приказа министерства транспорта и автомобильных дорог Самарской области от 08.11.2023 № 341 «О подготовке документации по внесению изменений в документацию по планировке территории в целях строительства автомобильной дороги общего пользования регионального значения в Самарской области, расположенной в границах городского округа Самара, ул. Авроры (от Московского шоссе до ул. Ново-Садовой), утвержденную распоряжением Правительства Самарской области от 23.01.2019 № 32-р».

При разработке проекта планировки территории использованы инженерные изыскания, выполненные Обществом с ограниченной ответственностью «ОГК-САМАРА» в 2018 году в рамках подготовки проектной документации в целях строительства объекта транспортной инфраструктуры регионального значения.

В административном отношении территория размещения объекта транспортной инфраструктуры регионального значения расположена в границах Октябрьского внутригородского района городского округа Самары Самарской области.

Площадь зоны планируемого размещения объекта (постоянный отвод) – 311 312 кв.м.

Разница площадей обусловлена погрешностью стыковочных точек в сведениях Единого государственного реестра недвижимости.

Документация, подготовлена в целях уточнения перечня земельных участков, необходимых для размещения автомобильной дороги общего пользования регионального значения в Самарской области, расположенной в границах городского округа Самара, ул. Авроры (от Московского шоссе до ул. Ново-Садовой), границ зоны планируемого размещения объекта транспортной инфраструктуры регионального значения (Приложение 1).

Способ образования земельных участков «образование из земель, находящихся в государственной или муниципальной собственности» далее по тексту будет указан как «образование».

Настоящий проект межевания территории является основанием для проведения соответствующих кадастровых работ и внесения сведений об образуемых, изменяемых земельных участках в Единый государственный реестр недвижимости.

Все иные сведения, не затронутые настоящей документацией, содержащиеся в проекте межевания территории, утверждённом распоряжением Правительства Самарской области от 23.01.2019 № 32-р «Об утверждении документации по планировке территории в целях строительства автомобильной дороги общего пользования регионального значения в Самарской области, расположенной в границах городского округа Самара, ул. Авроры (от Московского шоссе до ул. Ново-Садовой)» и распоряжением Правительства Самарской области от 17.11.2020 № 565-р «Об утверждении документации по внесению изменений в документацию по планировке территории в целях строительства автомобильной дороги общего пользования регионального значения в Самарской области, расположенной в границах городского округа Самара, ул. Авроры (от Московского шоссе до ул. Ново-Садовой), утвержденную распоряжение Правительства Самарской области от 23.01.2019 № 32-р» остаются неизменными.

Таблицы 1, 3, 5 объединить в таблицу 1, принять следующее наименование для таблицы 1 «Перечень образуемых земельных участков, расположенных в границах зоны планируемого размещения (постоянный отвод) автомобильной дороги общего пользования регионального значения в Самарской области, расположенной в границах городского округа Самара, ул. Авроры (от Московского шоссе до ул. Ново-Садовой), в том числе в отношении которых предполагается резервирование и (или) изъятие для государственных нужд» и изложить в новой редакции, для таблицы 4 принять следующее наименование «Таблица 3. Ведомость земельных участков, принадлежащих третьим лицам, поставленные на государственный кадастровый учет, необходимых во временное пользование для размещения

объекта транспортной инфраструктуры регионального значения», для таблицы 6 принять следующее наименование «Таблица 4. Ведомость земельных участков, составляющих границы зон действия публичных сервитутов, расположенных в границах зоны планируемого размещения объекта транспортной инфраструктуры регионального значения» и дополнить нижеследующей информацией, для таблицы 7 принять следующее наименование «Таблица 5. Перечень зданий, строений, сооружений, подлежащих сносу, а также инженерных коммуникаций, подлежащих переносу в целях размещения объекта транспортной инфраструктуры регионального значения», дополнить таблицей 6 «Перечень земельных участков, расположенных в границах зоны планируемого размещения автомобильной дороги общего пользования регионального значения в Самарской области, расположенной в границах городского округа Самара, ул. Авроры (от Московского шоссе до ул. Ново-Садовой), для таблицы 8 принять следующее наименование «Таблица 7. Ведомость земельных участков, образуемых путем объединения» занятых объектами энергетики» и изложить в новой редакции, приложения 1, 2, 4, 6, 7 основной части проекта межевания территории утверждённого распоряжением Правительства Самарской области от 23.01.2019 № 32-р «Об утверждении документации по планировке территории в целях строительства автомобильной дороги общего пользования регионального значения в Самарской области, расположенной в границах городского округа Самара, ул. Авроры (от Московского шоссе до ул. Ново-Садовой)» и распоряжением Правительства Самарской области от 17.11.2020 № 565-р «Об утверждении документации по внесению изменений в документацию по планировке территории в целях строительства автомобильной дороги общего пользования регионального значения в Самарской области, расположенной в границах городского округа Самара, ул. Авроры (от Московского шоссе до ул. Ново-Садовой), утвержденную распоряжение Правительства Самарской области от 23.01.2019 № 32-р», изложить в следующей редакции:

Таблица 1. Перечень образуемых земельных участков, расположенных в границах зоны планируемого размещения (постоянный отвод) автомобильной дороги общего пользования регионального значения в Самарской области, расположенной в границах городского округа Самара, ул. Авроры (от Московского шоссе до ул. Ново-Садовой), в том числе в отношении которых предполагается резервирование и (или) изъятие для государственных нужд

№ п/п	№ на чертеже	Кадастровый номер исходного земельного участка	Адрес исходного земельного участка	Вид собственности	Категория исходного земельного участка	Вид разрешенного использования исходного земельного участка	Площадь исходного земельного участка/участка/участков, кв.м	Способ образования	Площадь образуемого земельного участка, кв.м	Категория образуемого земельного участка	Описание местоположения образуемого земельного участка	Условный номер образуемого земельного участка	Вид разрешенного использования образуемого земельного участка
1	Н1	63:01:0000000:3У1						Образование	555	Земли населенных пунктов	Самарская область, г. Самара, Октябрьский район, Московское шоссе	63:01:0000000:3У1	Земельные участки (территории) общего пользования
2	Н2	63:01:0000000:3У2						Образование	65758	Земли населенных пунктов	Самарская область, г. Самара, Октябрьский район, ул. Авроры	63:01:0000000:3У2	Земельные участки (территории) общего пользования
3	Н3	63:01:0634009:3У3						Образование	5	Земли населенных пунктов	Самарская область, г. Самара, Октябрьский район, ул. Авроры	63:01:0634009:3У3	Земельные участки (территории) общего пользования
4	Н4	63:01:0634009:3У4						Образование	81	Земли населенных пунктов	Самарская область, г. Самара, Октябрьский район, ул. Авроры	63:01:0634009:3У4	Земельные участки (территории) общего пользования
5	Н5	63:01:0000000:3У5						Образование	816	Земли населенных пунктов	Самарская область, г. Самара, Октябрьский район, ул. Авроры	63:01:0000000:3У5	Земельные участки (территории) общего пользования
6	Н6	63:01:0634009:3У6						Образование	583	Земли населенных пунктов	Самарская область, г. Самара, Октябрьский район, ул. Авроры	63:01:0634009:3У6	Земельные участки (территории) общего пользования
7	Н7	63:01:0634008:3У7						Образование	153	Земли	Самарская	63:01:0634008:3У7	Земельные

№ п/п	№ на чертеже	Кадастровый номер исходного земельного участка	Адрес исходного земельного участка	Вид собственности	Категория исходного земельного участка	Вид разрешенного использования исходного земельного участка	Площадь исходного земельного участка/участка, кв.м	Способ образования	Площадь образуемого земельного участка, кв.м	Категория образуемого земельного участка	Описание местоположения образуемого земельного участка	Условный номер образуемого земельного участка	Вид разрешенного использования образуемого земельного участка
								не		населенных пунктов	область, г. Самара, Октябрьский район, Московское шоссе		участки (территории) общего пользования
8	H8	63:01:0634008:3У8						Образование	196	Земли населенных пунктов	Самарская область, г. Самара, Октябрьский район, ул. Авроры	63:01:0634008:3У8	Земельные участки (территории) общего пользования
9	H9	63:01:0634008:3У9						Образование	268	Земли населенных пунктов	Самарская область, г. Самара, Октябрьский район, ул. Авроры	63:01:0634008:3У9	Земельные участки (территории) общего пользования
10	H10	63:01:0634008:3У10						Образование	324	Земли населенных пунктов	Самарская область, г. Самара, Октябрьский район, ул. Авроры	63:01:0634008:3У10	Земельные участки (территории) общего пользования
11	H11	63:01:0634008:3У11						Образование	249	Земли населенных пунктов	Самарская область, г. Самара, Октябрьский район, ул. Авроры	63:01:0634008:3У11	Земельные участки (территории) общего пользования
12	H12	63:01:0634008:3У12						Образование	186	Земли населенных пунктов	Самарская область, г. Самара, Октябрьский район, ул. Авроры	63:01:0634008:3У12	Земельные участки (территории) общего пользования
13	H13	63:01:0634008:3У13						Образование	226	Земли населенных пунктов	Самарская область, г. Самара, Октябрьский район, Московское шоссе	63:01:0634008:3У13	Земельные участки (территории) общего пользования
14	H14	63:01:0634008:3У14						Образование	675	Земли населенных	Самарская область, г.	63:01:0634008:3У14	Земельные участки

№ п/п	№ на чертеже	Кадастровый номер исходного земельного участка	Адрес исходного земельного участка	Вид собственности	Категория исходного земельного участка	Вид разрешенного использования исходного земельного участка	Площадь исходного земельного участка/участка/участков, кв.м	Способ образования	Площадь образуемого земельного участка, кв.м	Категория образуемого земельного участка	Описание местоположения образуемого земельного участка	Условный номер образуемого земельного участка	Вид разрешенного использования образуемого земельного участка
										пунктов	Самара, Октябрьский район, Московское шоссе		(территории) общего пользования
15	H15	63:01:0634008:3У15						Образование	333	Земли населенных пунктов	Самарская область, г. Самара, Октябрьский район, Московское шоссе	63:01:0634008:3У15	Земельные участки (территории) общего пользования
16	H16	63:01:0634008:3У16						Образование	381	Земли населенных пунктов	Самарская область, г. Самара, Октябрьский район, Московское шоссе	63:01:0634008:3У16	Земельные участки (территории) общего пользования
17	H17	63:01:0634008:3У17						Образование	107	Земли населенных пунктов	Самарская область, г. Самара, Октябрьский район, Московское шоссе	63:01:0634008:3У17	Земельные участки (территории) общего пользования
18	H18	63:01:0634008:3У18						Образование	416	Земли населенных пунктов	Самарская область, г. Самара, Октябрьский район, Московское шоссе	63:01:0634008:3У18	Земельные участки (территории) общего пользования
19	S1	63:01:0000000:215 (63:01:0632001:10)	Российская Федерация, Самарская область, г. Самара, Октябрьский район, Четвертый проезд, 57	Неразграниченная государственная собственность	Земли населенных пунктов	для осуществления хозяйственной деятельности и эксплуатации объектов недвижимости, принадлежащих ООО	6303,6	Раздел с сохранением исходного земельного участка в измененных границах	1747	Земли населенных пунктов	Самарская область, г. Самара, Октябрьский район, Московское шоссе	63:01:0000000:215:3У1 (63:01:0632001:10)	Земельные участки (территории) общего пользования

№ п/п	№ на чертеже	Кадастровый номер исходного земельного участка	Адрес исходного земельного участка	Вид собственности	Категория исходного земельного участка	Вид разрешенного использования исходного земельного участка	Площадь исходного земельного участка/уточненная, кв.м	Способ образования	Площадь образуемого земельного участка, кв.м	Категория образуемого земельного участка	Описание местоположения образуемого земельного участка	Условный номер образуемого земельного участка	Вид разрешенного использования образуемого земельного участка
						"Волга" и размещенных на смежном земельном участке							
20	S106.1*	63:01:0634009:348	Самарская обл, г Самара, р-н Октябрьский, ул Ботанический овраг, в районе дома 7	Неразграниченная государственная собственность	Земли населенных пунктов	Гараж	21	Образован	22	Земли населенных пунктов	Самарская область, г. Самара, Октябрьский район, ул. Авроры	63:01:0634009:348	Земельные участки (территории) общего пользования
21	S124.1*	63:01:0634009:251	Российская Федерация, Самарская область, г. Самара, р-н Октябрьский, ул. Врубеля, д. 10	Неразграниченная государственная собственность	Земли населенных пунктов	ИЖС	154	Раздел с сохранением исходного земельного участка в измененных границах	70	Земли населенных пунктов	Самарская область, г. Самара, Октябрьский район, ул. Авроры	63:01:0634009:251:3У1	Земельные участки (территории) общего пользования
22	S139	63:01:0634010:681	Российская Федерация, Самарская область, город Самара, Октябрьский район, в границах улиц ул Ново-Садовой, Подпольщиков, Кольцевой, Читинского переулка	Неразграниченная государственная собственность	Земли населенных пунктов	для объектов общественно-делового значения	713	Образован	713	Земли населенных пунктов	Самарская область, г. Самара, Октябрьский район, ул. Авроры	63:01:0634010:681	Земельные участки (территории) общего пользования
23	S142	63:01:0634010:21	Местоположение установлено относительно ориентира, расположенного в границах участка. Почтовый адрес	Неразграниченная государственная собственность	Земли населенных пунктов	Под индивидуальное жилищное строительство	46	Образован	46	Земли населенных пунктов	Самарская область, г. Самара, Октябрьский район, ул.Ново-Садовая	63:01:0634010:21	Земельные участки (территории) общего пользования

№ п/п	№ на чертеже	Кадастровый номер исходного земельного участка	Адрес исходного земельного участка	Вид собственности	Категория исходного земельного участка	Вид разрешенного использования исходного земельного участка	Площадь исходного земельного участка/участочная, кв.м	Способ образования	Площадь образуемого земельного участка, кв.м	Категория образуемого земельного участка	Описание местоположения образуемого земельного участка	Условный номер образуемого земельного участка	Вид разрешенного использования образуемого земельного участка
			ориентира: Российская Федерация, Самарская обл., г. Самара - ул. Кольцевая - дом 2.										
24	S24.1	63:01:0634008:1220	Самарская область, г. Самара, Московское шоссе, д. 74	Неразграниченная государственная собственность	Земли населенных пунктов	Для индивидуального жилищного строительства	234	Образован	234	Земли населенных пунктов	Самарская область, г. Самара, Октябрьский район, Московское шоссе	63:01:0634008:1220	Земельные участки (территории) общего пользования
25	S26.4	63:01:0634008:75	Местоположение установлено относительно ориентира, расположено в границах участка. Почтовый адрес ориентира: Российская Федерация, Самарская обл., г. Самара - Московское шоссе - д. 78А-78/36.	Неразграниченная государственная собственность	Земли населенных пунктов	занимаемый индивидуальным жилым домом с приусадебным участком	12	Образован	12	Земли населенных пунктов	Самарская область, г. Самара, Октябрьский район, Московское шоссе	63:01:0634008:75	Земельные участки (территории) общего пользования
26	S27.1	63:01:0634008:1234	Самарская область, г. Самара, Октябрьский район, Московское шоссе, д. 82, кв. 1	Неразграниченная государственная собственность	Земли населенных пунктов	Для индивидуального жилищного строительства	209	Образован	209	Земли населенных пунктов	Самарская область, г. Самара, Октябрьский район, Московское шоссе	63:01:0634008:1234	Земельные участки (территории) общего пользования
27	S36	63:01:0634008:37	Местоположение установлено	Неразграниченная государственная	Земли населенных пунктов	Индивидуальный жилой дом	144	Образован	143	Земли населенных пунктов	Самарская область, г. Самара,	63:01:0634008:37	Земельные участки (территории)

№ п/п	№ на чертеже	Кадастровый номер исходного земельного участка	Адрес исходного земельного участка	Вид собственности	Категория исходного земельного участка	Вид разрешенного использования исходного земельного участка	Площадь исходного земельного участка/уточненная, кв.м	Способ образования	Площадь образуемого земельного участка, кв.м	Категория образуемого земельного участка	Описание местоположения образуемого земельного участка	Условный номер образуемого земельного участка	Вид разрешенного использования образуемого земельного участка
			относительно ориентира, расположенного в границах участка. Почтовый адрес ориентира: Российская Федерация, обл. Самарская, г. Самара, р-н Октябрьский, шос. Московское, дом 96..	ная собственность		приусадебным участком					Октябрьский район, Московское шоссе		общего пользования
28	S38	63:01:0634008:1270	Самарская область, г. Самара, Октябрьский район, Московское шоссе, участок № 100.	Неразграниченная государственная собственность	Земли населенных пунктов	Земельные участки (территории) общего пользования	179	Образован	179	Земли населенных пунктов	Самарская область, г. Самара, Октябрьский район, Московское шоссе	63:01:0634008:1270	Земельные участки (территории) общего пользования
29	S38.1	63:01:0634008:1271	Самарская область, г. Самара, Октябрьский район, Московское шоссе, участок № 100.	Неразграниченная государственная собственность	Земли населенных пунктов	Для размещения офисного центра	7113	Раздел с сохранением исходного земельного участка в измененных границах	1161	Земли населенных пунктов	Самарская область, г. Самара, Октябрьский район, Московское шоссе	63:01:0634008:1271:3У1	Земельные участки (территории) общего пользования
30	S4	63:01:0632001:253	Местоположение установлено относительно ориентира, расположенного в границах участка. Почтовый адрес	Неразграниченная государственная собственность	Земли населенных пунктов	под размещение временного выставочного зала без укладки фундамента	167	Образован	167	Земли населенных пунктов	Самарская область, г. Самара, Октябрьский район, Московское шоссе	63:01:0632001:253	Земельные участки (территории) общего пользования

№ п/п	№ на чертеже	Кадастровый номер исходного земельного участка	Адрес исходного земельного участка	Вид собственности	Категория исходного земельного участка	Вид разрешенного использования исходного земельного участка	Площадь исходного земельного участка/уточненная, кв.м	Способ образования	Площадь образуемого земельного участка, кв.м	Категория образуемого земельного участка	Описание местоположения образуемого земельного участка	Условный номер образуемого земельного участка	Вид разрешенного использования образуемого земельного участка
			ориентира: Российская Федерация, Самарская область, город Самара, Октябрьский район, Московское шоссе, у дома № 15.										
31	S7	63:01:0643001:243	Местоположение установлено относительно ориентира, расположенного в границах участка. Почтовый адрес ориентира: Российская Федерация, Самарская область, г. Самара, Октябрьский район, ул.Авроры, (напротив д. № 207, четная сторона)/Московское шоссе.	Неразграниченная государственная собственность	Земли населенных пунктов	для использования под временный киоск	3	Образован	3	Земли населенных пунктов	Самарская область, г. Самара, Октябрьский район, ул. Авроры	63:01:0643001:243	Земельные участки (территории) общего пользования
32	S73	63:01:0634009:1163	Самарская область, г Самара, ул Авроры	Неразграниченная государственная собственность	Земли населенных пунктов	Земельные участки (территории) общего пользования	184	Образован	184	Земли населенных пунктов	Самарская область, г. Самара, Октябрьский район, ул. Авроры	63:01:0634009:1163	Земельные участки (территории) общего пользования
33	S82.1	63:01:0634009:307	Местоположение установлено относительно	Неразграниченная государственная	Земли населенных пунктов	Приусадебный земельный участок	387	Образован	387	Земли населенных пунктов	Самарская область, г. Самара, Октябрьский	63:01:0634009:307	Земельные участки (территории) общего

№ п/п	№ на чертёже	Кадастровый номер исходного земельного участка	Адрес исходного земельного участка	Вид собственности	Категория исходного земельного участка	Вид разрешенного использования исходного земельного участка	Площадь исходного земельного участка/участочная, кв.м	Способ образования	Площадь образуемого земельного участка, кв.м	Категория образуемого земельного участка	Описание местоположения образуемого земельного участка	Условный номер образуемого земельного участка	Вид разрешенного использования образуемого земельного участка
			ориентира, расположенного в границах участка. Почтовый адрес ориентира: Российская Федерация, Самарская область, г. Самара, р-н Октябрьский, пер. Ботанический, д. 41.	собственность							район, ул. Авроры		пользования
34	S84.1*	63:01:0634009:284/63:01:0634010:449	Российская Федерация, Самарская область, г. Самара, р-н Октябрьский, пер. Ботанический, д. 41-1	Неограниченная государственная собственность	Земли населенных пунктов	Индивидуальное жилищное строительство	245/49	Образован	280	Земли населенных пунктов	Самарская область, г. Самара, Октябрьский район, ул. Авроры	63:01:0634009:284/ 63:01:0634010:449	Земельные участки (территории) общего пользования
35	S85	63:01:0634009:5	Местоположение установлено относительно ориентира, расположенного в границах участка. Почтовый адрес ориентира: Российская Федерация, Самарская область, г. Самара, р-н Октябрьский, пер. Ботанический, д. 35.	Неограниченная государственная собственность	Земли населенных пунктов	Для индивидуального жилищного строительства	419	Образован	419	Земли населенных пунктов	Самарская область, г. Самара, Октябрьский район, ул. Авроры	63:01:0634009:5	Земельные участки (территории) общего пользования

№ п/п	№ на чертеже	Кадастровый номер исходного земельного участка	Адрес исходного земельного участка	Вид собственности	Категория исходного земельного участка	Вид разрешенного использования исходного земельного участка	Площадь исходного земельного участка/участка/участков, кв.м	Способ образования	Площадь образуемого земельного участка, кв.м	Категория образуемого земельного участка	Описание местоположения образуемого земельного участка	Условный номер образуемого земельного участка	Вид разрешенного использования образуемого земельного участка
36	S91	63:01:0634009:6	Местоположение установлено относительно ориентира, расположено в границах участка. Почтовый адрес ориентира: Российская Федерация, Самарская область, г. Самара, р-н Октябрьский, пер. Ботанический, д. 29.	Неразграниченная государственная собственность	Земли населенных пунктов	Для индивидуального жилищного строительства	386,3	Образован	376	Земли населенных пунктов	Самарская область, г. Самара, Октябрьский район, ул. Авроры	63:01:0634009:6	Земельные участки (территории) общего пользования
37	S93.1*	63:01:0634009:329	Самарская обл, г Самара, пер Ботанический, дом 27-а	Неразграниченная государственная собственность	Земли населенных пунктов	ИЖС	450	Раздел с сохранением исходного земельного участка в измененных границах	428	Земли населенных пунктов	Самарская область, г. Самара, Октябрьский район, ул. Авроры	63:01:0634009:329:3У1	Земельные участки (территории) общего пользования
38	S26	63:01:0634008:8	Самарская обл., г. Самара, р-н Октябрьский, ш. Московское, д. 78.	Частная собственность	Земли населенных пунктов	Для индивидуального жилищного строительства	200	Образован	200	Земли населенных пунктов	Самарская область, г. Самара, Октябрьский район, автомобильная дорога Московское шоссе	63:01:0634008:8	Земельные участки (территории) общего пользования
39	S13	63:01:0643001:554	Самарская область, город Самара, Октябрьский район, автомобильная дорога Московское	Частная собственность	Земли населенных пунктов	Земельные участки (территории) общего пользования	1602	Образован	1602	Земли населенных пунктов	Самарская область, г. Самара, Октябрьский район, Московское шоссе	63:01:0643001:554	Земельные участки (территории) общего пользования

№ п/п	№ на чертёже	Кадастровый номер исходного земельного участка	Адрес исходного земельного участка	Вид собственности	Категория исходного земельного участка	Вид разрешенного использования исходного земельного участка	Площадь исходного земельного участка/уточненная, кв.м	Способ образования	Площадь образуемого земельного участка, кв.м	Категория образуемого земельного участка	Описание местоположения образуемого земельного участка	Условный номер образуемого земельного участка	Вид разрешенного использования образуемого земельного участка
			шоссе										
40	S14.1	63:01:0634009:1118	Самарская область, г. Самара, Октябрьский район, ш. Московское, д. 50	Частная собственность	Земли населенных пунктов	под индивидуальное жилищное строительство	954	Образован	954	Земли населенных пунктов	Самарская область, г. Самара, Октябрьский район, Московское шоссе	63:01:0634009:1118	Земельные участки (территории) общего пользования
41	S15.1	63:01:0634009:1116	Самарская область, г. Самара, Октябрьский район, Московское шоссе/Ботанический пер., дом 50/101	Частная собственность	Земли населенных пунктов	Объекты гаражного назначения	300	Образован	300	Земли населенных пунктов	Самарская область, г. Самара, Октябрьский район, Московское шоссе	63:01:0634009:1116	Земельные участки (территории) общего пользования
42	S16.1	63:01:0634008:1222	Самарская область, г. Самара, Октябрьский район, Московское шоссе	Частная собственность	Земли населенных пунктов	для индивидуального жилищного строительства	2460	Образован	2460	Земли населенных пунктов	Самарская область, г. Самара, Октябрьский район, Московское шоссе	63:01:0634008:1222	Земельные участки (территории) общего пользования
43	S16.2	63:01:0634008:1253	Самарская область, г. Самара, ул. Волгодонская	Частная собственность	Земли населенных пунктов	Блокированная жилая застройка	319	Раздел с сохранением исходного земельного участка в измененных границах	70	Земли населенных пунктов	Самарская область, г. Самара, Октябрьский район, Московское шоссе	63:01:0634008:1253:3У1	Земельные участки (территории) общего пользования
44	S18.1	63:01:0634008:1226	Самарская область, г. Самара, Октябрьский район, Московское шоссе, д. 64	Частная собственность	Земли населенных пунктов	для индивидуального жилищного строительства	166	Образован	166	Земли населенных пунктов	Самарская область, г. Самара, Октябрьский район, Московское шоссе	63:01:0634008:1226	Земельные участки (территории) общего пользования
45	S2	63:01:0632001:217	Местоположение установлено относительно	Частная собственность	Земли населенных пунктов	АЗС-29	6700,93	Раздел с сохранением исходного	483	Земли населенных пунктов	Самарская область, г. Самара, Октябрьский	63:01:0632001:217:3У1	Земельные участки (территории) общего

№ п/п	№ на чертеже	Кадастровый номер исходного земельного участка	Адрес исходного земельного участка	Вид собственности	Категория исходного земельного участка	Вид разрешенного использования исходного земельного участка	Площадь исходного земельного участка/участка, кв.м	Способ образования	Площадь образуемого земельного участка, кв.м	Категория образуемого земельного участка	Описание местоположения образуемого земельного участка	Условный номер образуемого земельного участка	Вид разрешенного использования образуемого земельного участка
			ориентира, расположенного в границах участка. Почтовый адрес ориентира: Самарская область, г. Самара, Октябрьский район, Московское шоссе, д. 35 А.					земельного участка в измененных границах			район, Московское шоссе		пользования
46	S20.1	63:01:0634008:1224	Самарская область, г. Самара, ш. Московское, д. 66	Частная собственность	Земли населенных пунктов	Индивидуальный жилой дом с приусадебным участком	325	Образован	325	Земли населенных пунктов	Самарская область, г. Самара, Октябрьский район, Московское шоссе	63:01:0634008:1224	Земельные участки (территории) общего пользования
47	S21	63:01:0634008:78	Местоположение установлено относительно ориентира, расположенного в границах участка. Почтовый адрес ориентира: Самарская область, г. Самара, р-н Октябрьский, ш. Московское, д. 68-70.	Частная собственность	Земли населенных пунктов	под индивидуальный жилой дом	184,8	Образован	185	Земли населенных пунктов	Самарская область, г. Самара, Октябрьский район, Московское шоссе	63:01:0634008:78	Земельные участки (территории) общего пользования
48	S23.1	63:01:0634008:1230	Самарская область, г. Самара, Октябрьский район,	Частная собственность	Земли населенных пунктов	Для индивидуального жилищного строительства	157	Образован	157	Земли населенных пунктов	Самарская область, г. Самара, Октябрьский район,	63:01:0634008:1230	Земельные участки (территории) общего пользования

№ п/п	№ на чертеже	Кадастровый номер исходного земельного участка	Адрес исходного земельного участка	Вид собственности	Категория исходного земельного участка	Вид разрешенного использования исходного земельного участка	Площадь исходного земельного участка/участка/участков, кв.м	Способ образования	Площадь образуемого земельного участка, кв.м	Категория образуемого земельного участка	Описание местоположения образуемого земельного участка	Условный номер образуемого земельного участка	Вид разрешенного использования образуемого земельного участка
			Московское шоссе, д. 72, кв. 2								Московское шоссе		
49	S24.2	63:01:0634008:1247	Самарская область, г. Самара, Октябрьский район, ш. Московское	Частная собственность	Земли населенных пунктов	для индивидуального жилищного строительства	173	Образован	173	Земли населенных пунктов	Самарская область, г. Самара, Октябрьский район, Московское шоссе	63:01:0634008:1247	Земельные участки (территории) общего пользования
50	S25.1	63:01:0634008:996	Российская Федерация, Самарская область, город Самара, район Октябрьский, шоссе Московское	Частная собственность	Земли населенных пунктов	Объекты придорожного сервиса	349	Образован	349	Земли населенных пунктов	Самарская область, г. Самара, Октябрьский район, Московское шоссе	63:01:0634008:996	Земельные участки (территории) общего пользования
51	S25.2	63:01:0634008:1216	Самарская область, город Самара, шоссе Московское	Частная собственность	Земли населенных пунктов	Коммунальное обслуживание	61	Образован	61	Земли населенных пунктов	Самарская область, г. Самара, Октябрьский район, Московское шоссе	63:01:0634008:1216	Земельные участки (территории) общего пользования
52	S25.3*	63:01:0634008:274	Российская Федерация, Самарская обл., г. Самара, р-н Октябрьский, ш. Московское, д. 76-2	Частная собственность	Земли населенных пунктов	Индивидуальное жилищное строительство	107 (декларированная)	Образован	125	Земли населенных пунктов	Самарская область, г. Самара, Октябрьский район, Московское шоссе	63:01:0634008:274	Земельные участки (территории) общего пользования
53	S26.1	63:01:0634008:950	Местоположение установлено относительно ориентира, расположенного в границах участка. Почтовый адрес	Частная собственность	Земли населенных пунктов	Блокированная жилая застройка	221	Образован	221	Земли населенных пунктов	Самарская область, г. Самара, Октябрьский район, Московское шоссе	63:01:0634008:950	Земельные участки (территории) общего пользования

№ п/п	№ на чертеже	Кадастровый номер исходного земельного участка	Адрес исходного земельного участка	Вид собственности	Категория исходного земельного участка	Вид разрешенного использования исходного земельного участка	Площадь исходного земельного участка/участочная, кв.м	Способ образования	Площадь образуемого земельного участка, кв.м	Категория образуемого земельного участка	Описание местоположения образуемого земельного участка	Условный номер образуемого земельного участка	Вид разрешенного использования образуемого земельного участка
			ориентира: Самарская область, городской округ Самара, Октябрьский внутригородской район, город Самара, Московское шоссе, земельный участок 78а.										
54	S26.2	63:01:0634008:949	Самарская область, г. Самара, Октябрьский, ш. Московское.	Частная собственность	Земли населенных пунктов	Блокированная жилая застройка	254	Образован	254	Земли населенных пунктов	Самарская область, г. Самара, Октябрьский район, Московское шоссе	63:01:0634008:949	Земельные участки (территории) общего пользования
55	S26.4*	63:01:0000000:10117	Самарская область, г. Самара, Октябрьский р-н, Московское шоссе, д.80, кв. 1	Частная собственность	Земли населенных пунктов	Для индивидуального жилищного строительства	122,8	Образован	49	Земли населенных пунктов	Самарская область, г. Самара, Октябрьский район, Московское шоссе	63:01:0000000:10117	Земельные участки (территории) общего пользования
56	S28.1	63:01:0634008:1244	Самарская область, г. Самара, Октябрьский район, Московское шоссе	Частная собственность	Земли населенных пунктов	Индивидуальное жилищное строительство	119	Образован	119	Земли населенных пунктов	Самарская область, г. Самара, Октябрьский район, Московское шоссе	63:01:0634008:1244	Земельные участки (территории) общего пользования
57	S29	63:01:0634008:51	Самарская обл., г. Самара, р-н Октябрьский, ш. Московское, д. 86-1.	Частная собственность	Земли населенных пунктов	Под индивидуальное жилищное строительство	200	Образован	200	Земли населенных пунктов	Самарская область, г. Самара, Октябрьский район, Московское шоссе	63:01:0634008:51	Земельные участки (территории) общего пользования
58	S29.1	63:01:0634008:880	Самарская область, г. Самара,	Частная собственность	Земли населенных пунктов	занимаемый жилым домом	408	Раздел с сохранением	401	Земли населенных пунктов	Самарская область, г. Самара,	63:01:0634008:880:3У1	Земельные участки (территории)

№ п/п	№ на чертеже	Кадастровый номер исходного земельного участка	Адрес исходного земельного участка	Вид собственности	Категория исходного земельного участка	Вид разрешенного использования исходного земельного участка	Площадь исходного земельного участка/участка, кв.м	Способ образования	Площадь образуемого земельного участка, кв.м	Категория образуемого земельного участка	Описание местоположения образуемого земельного участка	Условный номер образуемого земельного участка	Вид разрешенного использования образуемого земельного участка
			Октябрьский район, Московское шоссе, 86.			приусадебным участком		исходного земельного участка в измененных границах			Октябрьский район, Московское шоссе		общего пользования
59	S29.2*	63:01:0000000:10126	Самарская область, г. Самара, Октябрьский р-н, Московское шоссе, д.84	Частная собственность	Земли населенных пунктов	для индивидуального жилищного строительства	400	Образован	317	Земли населенных пунктов	Самарская область, г. Самара, Октябрьский район, Московское шоссе	63:01:0000000:10126	Земельные участки (территории) общего пользования
60	S32.1	63:01:0634008:1257	Российская Федерация, Самарская область, город Самара, Октябрьский район, Московское шоссе	Частная собственность	Земли населенных пунктов	Административные здания, организаций, обеспечивающих предоставление коммунальных услуг	712	Образован	712	Земли населенных пунктов	Самарская область, г. Самара, Октябрьский район, Московское шоссе	63:01:0634008:1257	Земельные участки (территории) общего пользования
61	S33	63:01:0634008:312	Местоположение установлено относительно ориентира, расположенного в границах участка. Почтовый адрес ориентира: Самарская обл., г. Самара, Октябрьский район, Московское шоссе, дом 90, кв.3.	Частная собственность	Земли населенных пунктов	под индивидуальное жилищное строительство	187,3	Образован	187	Земли населенных пунктов	Самарская область, г. Самара, Октябрьский район, Московское шоссе	63:01:0634008:312	Земельные участки (территории) общего пользования
62	S33.1	63:01:0634008:311	Местоположение установлено относительно ориентира,	Частная собственность	Земли населенных пунктов	под индивидуальное жилищное строительство	65,1	Образован	65	Земли населенных пунктов	Самарская область, г. Самара, Октябрьский район,	63:01:0634008:311	Земельные участки (территории) общего пользования

№ п/п	№ на чертеже	Кадастровый номер исходного земельного участка	Адрес исходного земельного участка	Вид собственности	Категория исходного земельного участка	Вид разрешенного использования исходного земельного участка	Площадь исходного земельного участка/участка/участков, кв.м	Способ образования	Площадь образуемого земельного участка, кв.м	Категория образуемого земельного участка	Описание местоположения образуемого земельного участка	Условный номер образуемого земельного участка	Вид разрешенного использования образуемого земельного участка
			расположено в границах участка. Почтовый адрес ориентира: Самарская обл., г. Самара, Октябрьский р-н, Московское шоссе, дом 90, кв. 3.								Московское шоссе		
63	S33.2	63:01:0634008:358	Местоположение установлено относительно ориентира, расположено в границах участка. Почтовый адрес ориентира: Самарская область, г. Самара, Октябрьский район, Московское шоссе, дом 90.	Частная собственность	Земли населенных пунктов	для индивидуального жилищного строительства	200	Образован	200	Земли населенных пунктов	Самарская область, г. Самара, Октябрьский район, Московское шоссе	63:01:0634008:358	Земельные участки (территории) общего пользования
64	S33.3*	63:01:0634008:234/ 63:01:0634008:276	Российская Федерация, Самарская обл., г. Самара, р-н Октябрьский, ш. Московское, д. 90-1	Частная собственность	Земли населенных пунктов	ИЖС	200/154	Образован	146	Земли населенных пунктов	Самарская область, г. Самара, Октябрьский район, Московское шоссе	63:01:0634008:234/ 63:01:0634008:276	Земельные участки (территории) общего пользования
65	S33.4*	63:01:0634008:260/ 63:01:0634008:265/ 63:01:0634008:279	Самарская обл., г. Самара, р-н	Частная собственность	Земли населенных пунктов	Индивидуальное жилищное строительство	49/ 161/ 200	Образован	243	Земли населенных пунктов	Самарская область, г. Самара,	63:01:0634008:260/ 63:01:0634008:265/ 63:01:0634008:279	Земельные участки (территории)

№ п/п	№ на чертеже	Кадастровый номер исходного земельного участка	Адрес исходного земельного участка	Вид собственности	Категория исходного земельного участка	Вид разрешенного использования исходного земельного участка	Площадь исходного земельного участка/участка, кв.м	Способ образования	Площадь образуемого земельного участка, кв.м	Категория образуемого земельного участка	Описание местоположения образуемого земельного участка	Условный номер образуемого земельного участка	Вид разрешенного использования образуемого земельного участка
			Октябрьский, ш. Московское, д. 90-2								Октябрьский район, Московское шоссе		общего пользования
66	S34.1	63:01:0634008:1273	Самарская область, г. Самара, ш. Московское	Частная собственность	Земли населенных пунктов	Под индивидуальное жилищное строительство	170	Образован	170	Земли населенных пунктов	Самарская область, г. Самара, Октябрьский район, Московское шоссе	63:01:0634008:1273	Земельные участки (территории) общего пользования
67	S34.2	63:01:0634008:327	Самарская область, г. Самара, Октябрьский район, Московское шоссе, д. 92.	Частная собственность	Земли населенных пунктов	под индивидуальное жилищное строительство	175,22	Образован	175	Земли населенных пунктов	Самарская область, г. Самара, Октябрьский район, Московское шоссе	63:01:0634008:327	Земельные участки (территории) общего пользования
68	S35	63:01:0634008:694	Самарская область, г. Самара, Октябрьский район, Московское шоссе, 94.	Частная собственность	Земли населенных пунктов	под жилым домом с приусадебным участком	440	Образован	440	Земли населенных пунктов	Самарская область, г. Самара, Октябрьский район, Московское шоссе	63:01:0634008:694	Земельные участки (территории) общего пользования
69	S35.1	63:01:0634008:326	Местоположение установлено относительно ориентира, расположеного в границах участка. Почтовый адрес ориентира: Самарская область, г. Самара, Октябрьский район, Московское шоссе, д. 92.	Частная собственность	Земли населенных пунктов	под индивидуальное жилищное строительство	350,45	Образован	350	Земли населенных пунктов	Самарская область, г. Самара, Октябрьский район, Московское шоссе	63:01:0634008:326	Земельные участки (территории) общего пользования

№ п/п	№ на чертеже	Кадастровый номер исходного земельного участка	Адрес исходного земельного участка	Вид собственности	Категория исходного земельного участка	Вид разрешенного использования исходного земельного участка	Площадь исходного земельного участка/уточненная, кв.м	Способ образования	Площадь образуемого земельного участка, кв.м	Категория образуемого земельного участка	Описание местоположения образуемого земельного участка	Условный номер образуемого земельного участка	Вид разрешенного использования образуемого земельного участка
70	S36.1	63:01:0634008:989	Самарская область, г. Самара, Октябрьский, ш. Московское	Частная собственность	Земли населенных пунктов	Гостиничное обслуживание	234	Образован	234	Земли населенных пунктов	Самарская область, г. Самара, Октябрьский район, Московское шоссе	63:01:0634008:989	Земельные участки (территории) общего пользования
71	S36.2	63:01:0634008:987	Самарская область, г. Самара, Октябрьский, ул. Волгодонская	Частная собственность	Земли населенных пунктов	Гостиничное обслуживание	518	Образован	518	Земли населенных пунктов	Самарская область, г. Самара, Октябрьский район, Московское шоссе	63:01:0634008:987	Земельные участки (территории) общего пользования
72	S37.1	63:01:0634008:1265	Самарская область, г. Самара, ш Московское	Частная собственность	Земли населенных пунктов	Гостиничное обслуживание	225	Образован	225	Земли населенных пунктов	Самарская область, г. Самара, Октябрьский район, Московское шоссе	63:01:0634008:1265	Земельные участки (территории) общего пользования
73	S101.2*	63:01:0634009:325	Самарская обл., г. Самара, Октябрьский р-н., пер. Ботанический, дом 13	Частная собственность	Земли населенных пунктов	ИЖС	915	Раздел с сохранением исходного земельного участка в измененных границах	166	Земли населенных пунктов	Самарская область, г. Самара, Октябрьский район, ул. Авроры	63:01:0634009:325:3У1	Земельные участки (территории) общего пользования
74	S113	63:01:0608002:1181	Самарская область, г. Самара, Октябрьский район, улица Мичурина, участок № 186.	Частная собственность	Земли населенных пунктов	Для застройки	900	Образован	900	Земли населенных пунктов	Самарская область, г. Самара, Октябрьский район, ул. Авроры	63:01:0608002:1181	Земельные участки (территории) общего пользования
75	S115.1	63:01:0634009:28	Почтовый адрес ориентира: Самарская обл., г. Самара, р-н Октябрьский, ул. Мичурина,	Частная собственность	Земли населенных пунктов	Под индивидуальный жилой дом с приусадебным участком	560,05	Раздел с сохранением исходного земельного участка в измененных границах	511	Земли населенных пунктов	Самарская область, г. Самара, Октябрьский район, ул. Авроры	63:01:0634009:28:3У1	Земельные участки (территории) общего пользования

№ п/п	№ на чертеже	Кадастровый номер исходного земельного участка	Адрес исходного земельного участка	Вид собственности	Категория исходного земельного участка	Вид разрешенного использования исходного земельного участка	Площадь исходного земельного участка/уточненная, кв.м	Способ образования	Площадь образуемого земельного участка, кв.м	Категория образуемого земельного участка	Описание местоположения образуемого земельного участка	Условный номер образуемого земельного участка	Вид разрешенного использования образуемого земельного участка
			д. 182.										
76	S120.1*	63:01:0634009:318	Самарская обл, г Самара, р-н Октябрьский, ул Подпольщикова, дом 265	Частная собственность	Земли населенных пунктов	ИЖС	214	Раздел с сохранением исходного земельного участка в измененных границах	217	Земли населенных пунктов	Самарская область, г. Самара, Октябрьский район, ул. Авроры	63:01:0634009:318:3У1	Земельные участки (территории) общего пользования
77	S122	63:01:0634009:49	Самарская область, г. Самара, р-н Октябрьский, ул. Врубеля, д. 12.	Частная собственность	Земли населенных пунктов	занимаемый индивидуальным жилым домом с приусадебным участком	800	Раздел с сохранением исходного земельного участка в измененных границах	777	Земли населенных пунктов	Самарская область, г. Самара, Октябрьский район, ул. Авроры	63:01:0634009:49:3У1	Земельные участки (территории) общего пользования
78	S123	63:01:0634009:1180	Самарская область, г. Самара, Октябрьский район, ул. Врубеля, д.12	Частная собственность	Земли населенных пунктов	под жилым домом с приусадебным участком	322	Раздел с сохранением исходного земельного участка в измененных границах	141	Земли населенных пунктов	Самарская область, г. Самара, Октябрьский район, ул. Авроры	63:01:0634009:1180:3У1	Земельные участки (территории) общего пользования
79	S131.1*	63:01:0634009:316	Самарская обл, г Самара, р-н Октябрьский, ул Подпольщикова, дом 237, кв 2	Частная собственность	Земли населенных пунктов	ИЖС	1224	Образован	1183	Земли населенных пунктов	Самарская область, г. Самара, Октябрьский район, ул. Авроры	63:01:0634009:316	Земельные участки (территории) общего пользования
80	S41.1	63:01:0000000:9976	Самарская обл., г. Самара, Октябрьский р-н, Московское шоссе, дом 40 "А", кв. 2	Частная собственность	Земли населенных пунктов	для индивидуального жилищного строительства	200	Образован	200	Земли населенных пунктов	Самарская область, г. Самара, Октябрьский район, ул. Авроры	63:01:0000000:9976	Земельные участки (территории) общего пользования
81	S41.2	63:01:0000000:9978	Самарская обл., г.	Частная собственность	Земли населенных	для индивидуальн	57	Образован	57	Земли населенных	Самарская область, г.	63:01:0000000:9978	Земельные участки

№ п/п	№ на чертеже	Кадастровый номер исходного земельного участка	Адрес исходного земельного участка	Вид собственности	Категория исходного земельного участка	Вид разрешенного использования исходного земельного участка	Площадь исходного земельного участка/участка/участков, кв.м	Способ образования	Площадь образуемого земельного участка, кв.м	Категория образуемого земельного участка	Описание местоположения образуемого земельного участка	Условный номер образуемого земельного участка	Вид разрешенного использования образуемого земельного участка
			Самара, Октябрьский р-н, Московское шоссе, дом 40 "А", кв. 2	ь	пунктов	ого жилищного строительства				пунктов	Самара, Октябрьский район, ул. Авроры		(территории) общего пользования
82	S41.3	63:01:0000000:9975	Самарская обл., г. Самара, Октябрьский р-н, Московское шоссе, дом 40 "А", кв. 1.	Частная собственность	Земли населенных пунктов	для индивидуального жилищного строительства	200	Образован	200	Земли населенных пунктов	Самарская область, г. Самара, Октябрьский район, ул. Авроры	63:01:0000000:9975	Земельные участки (территории) общего пользования
83	S41.4	63:01:0000000:9977	Самарская обл., г. Самара, Октябрьский р-н, Московское шоссе, дом 40 "А", кв. 1.	Частная собственность	Земли населенных пунктов	Для индивидуального жилищного строительства	143	Образован	143	Земли населенных пунктов	Самарская область, г. Самара, Октябрьский район, ул. Авроры	63:01:0000000:9977	Земельные участки (территории) общего пользования
84	S44	63:01:0634009:37	Самарская обл, г. Самара, р-н Октябрьский, ул. Волгодонская, д. 1.	Частная собственность	Земли населенных пунктов	Для индивидуального жилищного строительства	198,1	Образован	198	Земли населенных пунктов	Самарская область, г. Самара, Октябрьский район, ул. Авроры	63:01:0634009:37	Земельные участки (территории) общего пользования
85	S50.1	63:01:0634009:1173	Самарская область, г. Самара, ул. Волгодонская, д. 4а, кв. 1	Частная собственность	Земли населенных пунктов	под индивидуальное жилищное строительство	147	Образован	147	Земли населенных пунктов	Самарская область, г. Самара, Октябрьский район, ул. Авроры	63:01:0634009:1173	Земельные участки (территории) общего пользования
86	S50.2	63:01:0634009:1174	Российская Федерация, Самарская область, г Самара, ул Волгодонская, д 4а	Частная собственность	Земли населенных пунктов	под индивидуальное жилищное строительство	1116	Образован	1116	Земли населенных пунктов	Самарская область, г. Самара, Октябрьский район, ул. Авроры	63:01:0634009:1174	Земельные участки (территории) общего пользования
87	S63.1*	63:01:0634008:200	Самарская обл, г. Самара, р-н	Частная собственность	Земли населенных пунктов	Под индивидуальное жилищное	175,9	Образован	454	Земли населенных пунктов	Самарская область, г. Самара,	63:01:0634008:200	Земельные участки (территории)

№ п/п	№ на чертеже	Кадастровый номер исходного земельного участка	Адрес исходного земельного участка	Вид собственности	Категория исходного земельного участка	Вид разрешенного использования исходного земельного участка	Площадь исходного земельного участка/участка, кв.м	Способ образования	Площадь образуемого земельного участка, кв.м	Категория образуемого земельного участка	Описание местоположения образуемого земельного участка	Условный номер образуемого земельного участка	Вид разрешенного использования образуемого земельного участка
			Октябрьский, ул. Днепростроевская, д. 3			строительство					Октябрьский район, ул. Авроры		общего пользования
88	S64	63:01:0634009:1132	Самарская область, г. Самара, Октябрьский район, ул. Днепростроевская, д. 4	Частная собственность	Земли населенных пунктов	для индивидуального жилищного строительства	300	Раздел с сохранением исходного земельного участка в измененных границах	258	Земли населенных пунктов	Самарская область, г. Самара, Октябрьский район, ул. Авроры	63:01:0634009:1132:3У1	Земельные участки (территории) общего пользования
89	S64.1	63:01:0634009:1131	Самарская область, г. Самара, Октябрьский район, ул. Днепростроевская	Частная собственность	Земли населенных пунктов	для индивидуального жилищного строительства	129	Раздел с сохранением исходного земельного участка в измененных границах	84	Земли населенных пунктов	Самарская область, г. Самара, Октябрьский район, ул. Авроры	63:01:0634009:1131:3У1	Земельные участки (территории) общего пользования
90	S64.2	63:01:0601002:210	Самарская область, г. Самара, Октябрьский район, ул. Днепростроевская, д. 4	Частная собственность	Земли населенных пунктов	для индивидуального жилищного строительства	893	Раздел с сохранением исходного земельного участка в измененных границах	693	Земли населенных пунктов	Самарская область, г. Самара, Октябрьский район, ул. Авроры	63:01:0601002:210:3У1	Земельные участки (территории) общего пользования
91	S64.3*	63:01:0634008:213	Самарская обл, г. Самара, р-н Октябрьский, ул. Днепростроевская, д. 2	Частная собственность	Земли населенных пунктов	ИЖС	200	Образован	1758	Земли населенных пунктов	Самарская область, г. Самара, Октябрьский район, ул. Авроры	63:01:0634008:213	Земельные участки (территории) общего пользования
92	S70.1*	63:01:0000000:9507	Самарская область, г. Самара, Октябрьский р-н, ул. Донбасская, д.4, кв. 2	Частная собственность	Земли населенных пунктов	Для индивидуального жилищного строительства	200	Образован	333	Земли населенных пунктов	Самарская область, г. Самара, Октябрьский район, ул. Авроры	63:01:0000000:9507	Земельные участки (территории) общего пользования
93	S82	63:01:0634009:233	Местоположение установлено	Частная собственность	Земли населенных пунктов	Под индивидуальное жилищное	83,6	Образован	84	Земли населенных пунктов	Самарская область, г. Самара,	63:01:0634009:233	Земельные участки (территории)

№ п/п	№ на чертеже	Кадастровый номер исходного земельного участка	Адрес исходного земельного участка	Вид собственности	Категория исходного земельного участка	Вид разрешенного использования исходного земельного участка	Площадь исходного земельного участка/участка, кв.м	Способ образования	Площадь образуемого земельного участка, кв.м	Категория образуемого земельного участка	Описание местоположения образуемого земельного участка	Условный номер образуемого земельного участка	Вид разрешенного использования образуемого земельного участка
			относительно ориентира, расположенного в границах участка. Почтовый адрес ориентира: Самарская область, г. Самара, р-н Октябрьский, пер. Ботанический, д. 41.			строительство					Октябрьский район, ул. Авроры		общего пользования
94	S83	63:01:0634009:395	Местоположение установлено относительно ориентира, расположенного в границах участка. Почтовый адрес ориентира: Самарская область, г. Самара, Октябрьский район, Ботанический переулок, д. 39.	Частная собственность	Земли населенных пунктов	под индивидуальное жилищное строительство	150	Образован	150	Земли населенных пунктов	Самарская область, г. Самара, Октябрьский район, ул. Авроры	63:01:0634009:395	Земельные участки (территории) общего пользования
95	S84	63:01:0634009:353	Местоположение установлено относительно ориентира, расположенного в границах участка. Почтовый адрес ориентира:	Частная собственность	Земли населенных пунктов	индивидуальное строительство	250	Раздел с сохранением исходного земельного участка в измененных границах	212	Земли населенных пунктов	Самарская область, г. Самара, Октябрьский район, ул. Авроры	63:01:0634009:353:3У1	Земельные участки (территории) общего пользования

№ п/п	№ на чертеже	Кадастровый номер исходного земельного участка	Адрес исходного земельного участка	Вид собственности	Категория исходного земельного участка	Вид разрешенного использования исходного земельного участка	Площадь исходного земельного участка/участка, кв.м	Способ образования	Площадь образуемого земельного участка, кв.м	Категория образуемого земельного участка	Описание местоположения образуемого земельного участка	Условный номер образуемого земельного участка	Вид разрешенного использования образуемого земельного участка
			Самарская обл., г. Самара, Октябрьский район, Ботанический пер., дом 39.										
96	S84.1	63:01:0634009:1121	Самарская область, г. Самара, Октябрьский район, пер. Ботанический, Сад-огород, участок № 37	Частная собственность	Земли населенных пунктов	под строительство индивидуального жилого дома	142	Раздел с сохранением исходного земельного участка в измененных границах	16	Земли населенных пунктов	Самарская область, г. Самара, Октябрьский район, ул. Авроры	63:01:0634009:1121:3У1	Земельные участки (территории) общего пользования
97	S84.2	63:01:0634009:1122	Самарская область, г. Самара, Октябрьский район, пер. Ботанический, Сад-огород, участок № 37	Частная собственность	Земли населенных пунктов	под строительство индивидуального жилого дома	24	Раздел с сохранением исходного земельного участка в измененных границах	2	Земли населенных пунктов	Самарская область, г. Самара, Октябрьский район, ул. Авроры	63:01:0634009:1122:3У1	Земельные участки (территории) общего пользования
98	S84.3	63:01:0634009:1123	Самарская область, г. Самара, Октябрьский район, пер. Ботанический, Сад-огород, участок № 37	Частная собственность	Земли населенных пунктов	под строительство индивидуального жилого дома	146	Раздел с сохранением исходного земельного участка в измененных границах	120	Земли населенных пунктов	Самарская область, г. Самара, Октябрьский район, ул. Авроры	63:01:0634009:1123:3У1	Земельные участки (территории) общего пользования
99	S84.4	63:01:0634009:1120	Самарская область, г. Самара, Октябрьский район, пер. Ботанический, Сад-огород, участок № 37	Частная собственность	Земли населенных пунктов	под строительство индивидуального жилого дома	296	Раздел с сохранением исходного земельного участка в измененных границах	172	Земли населенных пунктов	Самарская область, г. Самара, Октябрьский район, ул. Авроры	63:01:0634009:1120:3У1	Земельные участки (территории) общего пользования
100	S98.1	63:01:0634009:1179	Российская Федерация, Самарская область, г. Самара, пер. Ботанический	Частная собственность	Земли населенных пунктов	под жилым домом с приусадебным участком	248	Раздел с сохранением исходного земельного участка в	237	Земли населенных пунктов	Самарская область, г. Самара, Октябрьский район, ул. Авроры	63:01:0634009:1179:3У1	Земельные участки (территории) общего пользования

№ п/п	№ на чертеже	Кадастровый номер исходного земельного участка	Адрес исходного земельного участка	Вид собственности	Категория исходного земельного участка	Вид разрешенного использования исходного земельного участка	Площадь исходного земельного участка/участка, кв.м	Способ образования	Площадь образуемого земельного участка, кв.м	Категория образуемого земельного участка	Описание местоположения образуемого земельного участка	Условный номер образуемого земельного участка	Вид разрешенного использования образуемого земельного участка
			, д 19					измененных границах					
101	S98.2	63:01:0634009:1178	Самарская область, г Самара, пер Ботанический, д 19	Частная собственность	Земли населенных пунктов	под жилым домом с приусадебным участком	276	Образован	276	Земли населенных пунктов	Самарская область, г. Самара, Октябрьский район, ул. Авроры	63:01:0634009:1178	Земельные участки (территории) общего пользования
102	S104.1	63:01:0634009:1181	Российская Федерация, Самарская область, г Самара, ул Ботанический овраг, д 13	Собственность субъекта РФ	Земли населенных пунктов	Для индивидуального жилого дома	365	Образован	365	Земли населенных пунктов	Самарская область, г. Самара, Октябрьский район, ул. Авроры	63:01:0634009:1181	Земельные участки (территории) общего пользования
103	M1	63:01:0000000:2314	Самарская область, г. Самара, Октябрьский район, от ул. Мичурина до АЗС № 115 "ЮКОС"	Собственность субъекта РФ	Земли населенных пунктов	занимаемый дорогой общего пользования Самарской области	333212	Образован	83158	Земли населенных пунктов	Самарская область, г. Самара, Октябрьский район, Московское шоссе	63:01:0000000:2314	Земельные участки (территории) общего пользования
104	M2	63:01:0000000:34741	Самарская область, г. Самара, Октябрьский район, автомобильная дорога Московское шоссе	Собственность субъекта РФ	Земли населенных пунктов	Земельные участки (территории) общего пользования	2232	Образован	2191	Земли населенных пунктов	Самарская область, г. Самара, Октябрьский район, Московское шоссе	63:01:0000000:34741	Земельные участки (территории) общего пользования
105	M8	63:01:0643001:247	Самарская область, г. Самара, Октябрьский район, ул. Авроры, у дома № 211 "А".	Собственность субъекта РФ	Земли населенных пунктов	Общее пользование территории	20	Образован	20	Земли населенных пунктов	Самарская область, г. Самара, Октябрьский район, Московское шоссе	63:01:0643001:247	Земельные участки (территории) общего пользования
106	M10	63:01:0643001:315	Самарская область, г. Самара, Октябрьский	Собственность субъекта РФ	Земли населенных пунктов	Общее пользование территории	15	Образован	15	Земли населенных пунктов	Самарская область, г. Самара, Октябрьский	63:01:0643001:315	Земельные участки (территории) общего

№ п/п	№ на чертеже	Кадастровый номер исходного земельного участка	Адрес исходного земельного участка	Вид собственности	Категория исходного земельного участка	Вид разрешенного использования исходного земельного участка	Площадь исходного земельного участка/уточненная, кв.м	Способ образования	Площадь образуемого земельного участка, кв.м	Категория образуемого земельного участка	Описание местоположения образуемого земельного участка	Условный номер образуемого земельного участка	Вид разрешенного использования образуемого земельного участка
			район, Московское шоссе (ост. "Центральный автовокзал").								район, Московское шоссе		пользования
107	M7	63:01:0643001:343	Самарская область, г Самара, р-н Октябрьский, автомобильная дорога Московское шоссе	Собственность субъекта РФ	Земли населенных пунктов	Земельные участки (территории) общего пользования	238	Образован	238	Земли населенных пунктов	Самарская область, г. Самара, Октябрьский район, Московское шоссе	63:01:0643001:343	Земельные участки (территории) общего пользования
108	S8	63:01:0643001:556	Самарская область, г. Самара, Октябрьский район, ул. Авроры	Собственность субъекта РФ	Земли населенных пунктов	Земельные участки (территории) общего пользования	206	Образован	206	Земли населенных пунктов	Самарская область, г. Самара, Октябрьский район, ул. Авроры	63:01:0643001:556	Земельные участки (территории) общего пользования
109	S11	63:01:0643001:559	Самарская область, г. Самара, Октябрьский район, ул. Авроры	Собственность субъекта РФ	Земли населенных пунктов	Земельные участки (территории) общего пользования	42	Образован	42	Земли населенных пунктов	Самарская область, г. Самара, Октябрьский район, ул. Авроры	63:01:0643001:559	Земельные участки (территории) общего пользования
110	S9	63:01:0643001:557	Самарская область, город Самара, Октябрьский район, улица Авроры	Собственность субъекта РФ	Земли населенных пунктов	Земельные участки (территории) общего пользования	588	Образован	588	Земли населенных пунктов	Самарская область, г. Самара, Октябрьский район, ул. Авроры	63:01:0643001:557	Земельные участки (территории) общего пользования
111	S10	63:01:0643001:560	Самарская область, г. Самара, Октябрьский район, ул. Авроры	Собственность субъекта РФ	Земли населенных пунктов	Земельные участки (территории) общего пользования	246	Образован	246	Земли населенных пунктов	Самарская область, г. Самара, Октябрьский район, ул. Авроры	63:01:0643001:560	Земельные участки (территории) общего пользования
112	S12	63:01:0643001:558	Самарская область, г. Самара, Октябрьский район, ул. Авроры	Собственность субъекта РФ	Земли населенных пунктов	Земельные участки (территории) общего пользования	282	Образован	282	Земли населенных пунктов	Самарская область, г. Самара, Октябрьский район, ул. Авроры	63:01:0643001:558	Земельные участки (территории) общего пользования

№ п/п	№ на чертеже	Кадастровый номер исходного земельного участка	Адрес исходного земельного участка	Вид собственности	Категория исходного земельного участка	Вид разрешенного использования исходного земельного участка	Площадь исходного земельного участка/участочная, кв.м	Способ образования	Площадь образуемого земельного участка, кв.м	Категория образуемого земельного участка	Описание местоположения образуемого земельного участка	Условный номер образуемого земельного участка	Вид разрешенного использования образуемого земельного участка
113	S25	63:01:0634008:1217	Самарская область, город Самара, автомобильная дорога Московское шоссе	Собственность субъекта РФ	Земли населенных пунктов	Земельные участки (территории) общего пользования	175	Образован	175	Земли населенных пунктов	Самарская область, г. Самара, Октябрьский район, Московское шоссе	63:01:0634008:1217	Земельные участки (территории) общего пользования
114	S24	63:01:0634008:1221	Самарская область, г. Самара, Октябрьский район, автомобильная дорога Московское шоссе	Собственность субъекта РФ	Земли населенных пунктов	Земельные участки (территории) общего пользования	216	Образован	216	Земли населенных пунктов	Самарская область, г. Самара, Октябрьский район, Московское шоссе	63:01:0634008:1221	Земельные участки (территории) общего пользования
115	S20	63:01:0634008:1225	Самарская область, г. Самара, автомобильная дорога Московское шоссе	Собственность субъекта РФ	Земли населенных пунктов	Земельные участки (территории) общего пользования	170	Образован	170	Земли населенных пунктов	Самарская область, г. Самара, Октябрьский район, Московское шоссе	63:01:0634008:1225	Земельные участки (территории) общего пользования
116	S17	63:01:0634008:1227	Самарская область, г. Самара, Октябрьский район, Московское шоссе	Собственность субъекта РФ	Земли населенных пунктов	Земельные участки (территории) общего пользования	105	Образован	105	Земли населенных пунктов	Самарская область, г. Самара, Октябрьский район, Московское шоссе	63:01:0634008:1227	Земельные участки (территории) общего пользования
117	S23	63:01:0634008:1231	Самарская область, г. Самара, Октябрьский район, автомобильная дорога Московское шоссе	Собственность субъекта РФ	Земли населенных пунктов	Земельные участки (территории) общего пользования	19	Образован	19	Земли населенных пунктов	Самарская область, г. Самара, Октябрьский район, Московское шоссе	63:01:0634008:1231	Земельные участки (территории) общего пользования
118	H1	63:01:0000000:36856	Самарская область, г. Самара, Октябрьский район, Московское	Собственность субъекта РФ	Земли населенных пунктов	Земельные участки (территории) общего пользования	804	Образован	804	Земли населенных пунктов	Самарская область, г. Самара, Октябрьский район, Московское	63:01:0000000:36856	Земельные участки (территории) общего пользования

№ п/п	№ на чертеже	Кадастровый номер исходного земельного участка	Адрес исходного земельного участка	Вид собственности	Категория исходного земельного участка	Вид разрешенного использования исходного земельного участка	Площадь исходного земельного участка/участочная, кв.м	Способ образования	Площадь образуемого земельного участка, кв.м	Категория образуемого земельного участка	Описание местоположения образуемого земельного участка	Условный номер образуемого земельного участка	Вид разрешенного использования образуемого земельного участка
			шоссе								шоссе		
119	S28	63:01:0634008:1243	Самарская область, г. Самара, Октябрьский район, автомобильная дорога Московское шоссе	Собственность субъекта РФ	Земли населенных пунктов	Земельные участки (территории) общего пользования	43	Образован	43	Земли населенных пунктов	Самарская область, г. Самара, Октябрьский район, Московское шоссе	63:01:0634008:1243	Земельные участки (территории) общего пользования
120	S27	63:01:0634008:1235	Самарская область, г. Самара, Октябрьский район, автомобильная дорога Московское шоссе	Собственность субъекта РФ	Земли населенных пунктов	Земельные участки (территории) общего пользования	190	Образован	190	Земли населенных пунктов	Самарская область, г. Самара, Октябрьский район, Московское шоссе	63:01:0634008:1235	Земельные участки (территории) общего пользования
121	S41	63:01:0634009:378	Самарская область, г. Самара, Октябрьский район, Московское шоссе, 44.	Собственность субъекта РФ	Земли населенных пунктов	занимаемый пунктом технического обслуживания автомобилей (литера Аа)	155,1	Образован	155	Земли населенных пунктов	Самарская область, г. Самара, Октябрьский район, ул. Авроры	63:01:0634009:378	Земельные участки (территории) общего пользования
122	H1a	63:01:0634008:1245	Самарская область, г. Самара, Октябрьский район, Московское шоссе	Собственность субъекта РФ	Земли населенных пунктов	Земельные участки (территории) общего пользования	4	Образован	4	Земли населенных пунктов	Самарская область, г. Самара, Октябрьский район, Московское шоссе	63:01:0634008:1245	Земельные участки (территории) общего пользования
123	S24.1	63:01:0634008:1246	Самарская область, г. Самара, Октябрьский район, автомобильная дорога Московское шоссе	Собственность субъекта РФ	Земли населенных пунктов	Земельные участки (территории) общего пользования	28	Образован	28	Земли населенных пунктов	Самарская область, г. Самара, Октябрьский район, Московское шоссе	63:01:0634008:1246	Земельные участки (территории) общего пользования

№ п/п	№ на чертеже	Кадастровый номер исходного земельного участка	Адрес исходного земельного участка	Вид собственности	Категория исходного земельного участка	Вид разрешенного использования исходного земельного участка	Площадь исходного земельного участка/уточненная, кв.м	Способ образования	Площадь образуемого земельного участка, кв.м	Категория образуемого земельного участка	Описание местоположения образуемого земельного участка	Условный номер образуемого земельного участка	Вид разрешенного использования образуемого земельного участка
124	S32	63:01:0634008:1256	Российская Федерация, Самарская область, город Самара, Октябрьский район, Московское шоссе	Собственность субъекта РФ	Земли населенных пунктов	Земельные участки (территории) общего пользования	241	Образован	241	Земли населенных пунктов	Самарская область, г. Самара, Октябрьский район, Московское шоссе	63:01:0634008:1256	Земельные участки (территории) общего пользования
125	S37	63:01:0634008:1264	Самарская область, г. Самара, ш Московское	Собственность субъекта РФ	Земли населенных пунктов	Земельные участки (территории) общего пользования	118	Образован	118	Земли населенных пунктов	Самарская область, г. Самара, Октябрьский район, Московское шоссе	63:01:0634008:1264	Земельные участки (территории) общего пользования
126	S34	63:01:0634008:1272	Самарская область, г. Самара, ш Московское	Собственность субъекта РФ	Земли населенных пунктов	Земельные участки (территории) общего пользования	5	Образован	5	Земли населенных пунктов	Самарская область, г. Самара, Октябрьский район, Московское шоссе	63:01:0634008:1272	Земельные участки (территории) общего пользования
127	M4	63:01:0632001:275	Самарская область, г. Самара, Октябрьский район, Московское шоссе / ул. Врубеля	Собственность субъекта РФ	Земли населенных пунктов	Общее пользование территории	13	Образован	14	Земли населенных пунктов	Самарская область, г. Самара, Октябрьский район, Московское шоссе	63:01:0632001:275	Земельные участки (территории) общего пользования
128	S6	63:01:0632001:508	Самарская область, г. Самара, Октябрьский район, Московское шоссе	Собственность субъекта РФ	Земли населенных пунктов	Земельные участки (территории) общего пользования	243	Образован	243	Земли населенных пунктов	Самарская область, г. Самара, Октябрьский район, Московское шоссе	63:01:0632001:508	Земельные участки (территории) общего пользования
129	S5	63:01:0632001:510	Самарская область, г. Самара, Октябрьский район, Московское шоссе	Собственность субъекта РФ	Земли населенных пунктов	Земельные участки (территории) общего пользования	75	Образован	75	Земли населенных пунктов	Самарская область, г. Самара, Октябрьский район, Московское шоссе	63:01:0632001:510	Земельные участки (территории) общего пользования

№ п/п	№ на чертеже	Кадастровый номер исходного земельного участка	Адрес исходного земельного участка	Вид собственности	Категория исходного земельного участка	Вид разрешенного использования исходного земельного участка	Площадь исходного земельного участка/уточненная, кв.м	Способ образования	Площадь образуемого земельного участка, кв.м	Категория образуемого земельного участка	Описание местоположения образуемого земельного участка	Условный номер образуемого земельного участка	Вид разрешенного использования образуемого земельного участка
130	S3	63:01:0632001:506	Самарская область, г. Самара, Октябрьский район, Московское шоссе	Собственность субъекта РФ	Земли населенных пунктов	Земельные участки (территории) общего пользования	244	Образован	244	Земли населенных пунктов	Самарская область, г. Самара, Октябрьский район, Московское шоссе	63:01:0632001:506	Земельные участки (территории) общего пользования
131	S18	63:01:0634008:347	Самарская область, г. Самара, Октябрьский район, Московское шоссе, д. 64 А.	Собственность субъекта РФ	Земли населенных пунктов	Занимаемый индивидуальным жилым домом с приусадебным участком	222	Образован	222	Земли населенных пунктов	Самарская область, г. Самара, Октябрьский район, Московское шоссе	63:01:0634008:347	Земельные участки (территории) общего пользования
132	M5	63:01:0000000:35538	Самарская область, г. Самара, Октябрьский район, Московское шоссе, (от ул. Мичурина до а/д Подъезд к г. Самара от М-5 "Урал")	Собственность субъекта РФ	Земли населенных пунктов	Земельные участки (территории) общего пользования	9908	Образован	32	Земли населенных пунктов	Самарская область, г. Самара, Октябрьский район, Московское шоссе	63:01:0000000:35538	Земельные участки (территории) общего пользования
133	S19	63:01:0634008:42	Российская Федерация, Самарская обл., г. Самара, р-н Октябрьский, ш. Московское, д. 66.	Собственность субъекта РФ	Земли населенных пунктов	Земельные участки (территории) общего пользования	9	Образован	9	Земли населенных пунктов	Самарская область, г. Самара, Октябрьский район, Московское шоссе	63:01:0634008:42	Земельные участки (территории) общего пользования
134	S22	63:01:0634008:942	Самарская область, г. Самара, Октябрьский, ш. Московское, д. 68-70	Собственность субъекта РФ	Земли населенных пунктов	под индивидуальный жилой дом	323	Образован	323	Земли населенных пунктов	Самарская область, г. Самара, Октябрьский район, Московское шоссе	63:01:0634008:942	Земельные участки (территории) общего пользования
135	M3	63:01:0634008:995	Самарская область, г. Самара,	Собственность субъекта РФ	Земли населенных пунктов	Земельные участки (территории)	788	Образован	788	Земли населенных пунктов	Самарская область, г. Самара,	63:01:0634008:995	Земельные участки (территории)

№ п/п	№ на чертеже	Кадастровый номер исходного земельного участка	Адрес исходного земельного участка	Вид собственности	Категория исходного земельного участка	Вид разрешенного использования исходного земельного участка	Площадь исходного земельного участка/участка, кв.м	Способ образования	Площадь образуемого земельного участка, кв.м	Категория образуемого земельного участка	Описание местоположения образуемого земельного участка	Условный номер образуемого земельного участка	Вид разрешенного использования образуемого земельного участка
			Октябрьский район, автомобильная дорога Московское шоссе			общего пользования					Октябрьский район, Московское шоссе		общего пользования
136	S14	63:01:0634009:1119	Самарская область, г. Самара, Октябрьский район, автомобильная дорога Московское шоссе	Собственность субъекта РФ	Земли населенных пунктов	Земельные участки (территории) общего пользования	43	Образован	43	Земли населенных пунктов	Самарская область, г. Самара, Октябрьский район, Московское шоссе	63:01:0634009:1119	Земельные участки (территории) общего пользования
137	S15	63:01:0634009:1117	Самарская область, г. Самара, Октябрьский район, автомобильная дорога Московское шоссе	Собственность субъекта РФ	Земли населенных пунктов	Земельные участки (территории) общего пользования	317	Образован	317	Земли населенных пунктов	Самарская область, г. Самара, Октябрьский район, Московское шоссе	63:01:0634009:1117	Земельные участки (территории) общего пользования
138	S90	63:01:0634009:863	Самарская область, город Самара, Октябрьский район, переулок Ботанический, дом 31.	Собственность субъекта РФ	Земли населенных пунктов	занимаемый жилым домом с приусадебным участком	330	Раздел с сохранением исходного земельного участка в измененных границах	318	Земли населенных пунктов	Самарская область, г. Самара, Октябрьский район, ул. Авроры	63:01:0634009:863:3У1	Земельные участки (территории) общего пользования
139	S68	63:01:0601001:207	Самарская область, г. Самара, Октябрьский район, ул. Донбасская, 3.	Собственность субъекта РФ	Земли населенных пунктов	под индивидуальное жилищное строительство	207	Образован	207	Земли населенных пунктов	Самарская область, г. Самара, Октябрьский район, ул. Авроры	63:01:0601001:207	Земельные участки (территории) общего пользования
140	S70	63:01:0634009:356	Самарская область, г. Самара, Октябрьский район, ул. Донбасская, дом 4..	Собственность субъекта РФ	Земли населенных пунктов	под индивидуальное жилищное строительство	754	Образован	755	Земли населенных пунктов	Самарская область, г. Самара, Октябрьский район, ул. Авроры	63:01:0634009:356	Земельные участки (территории) общего пользования

№ п/п	№ на чертеже	Кадастровый номер исходного земельного участка	Адрес исходного земельного участка	Вид собственности	Категория исходного земельного участка	Вид разрешенного использования исходного земельного участка	Площадь исходного земельного участка/уточненная, кв.м	Способ образования	Площадь образуемого земельного участка, кв.м	Категория образуемого земельного участка	Описание местоположения образуемого земельного участка	Условный номер образуемого земельного участка	Вид разрешенного использования образуемого земельного участка
141	S136	63:01:0634010:451	Самарская область, г. Самара, Октябрьский, ул. Подпольщикова.	Собственность субъекта РФ	Земли населенных пунктов	для застройки	403	Образован	403	Земли населенных пунктов	Самарская область, г. Самара, Октябрьский район, ул. Авроры	63:01:0634010:451	Земельные участки (территории) общего пользования
142	S135	63:01:0634010:452	Самарская область, г. Самара, Октябрьский, ул. Подпольщикова.	Собственность субъекта РФ	Земли населенных пунктов	для застройки	299	Образован	299	Земли населенных пунктов	Самарская область, г. Самара, Октябрьский район, ул. Авроры	63:01:0634010:452	Земельные участки (территории) общего пользования
143	S133	63:01:0634010:680	Самарская область, г. Самара, Октябрьский район, ул. Авроры	Собственность субъекта РФ	Земли населенных пунктов	Земельные участки (территории) общего пользования	598	Образован	598	Земли населенных пунктов	Самарская область, г. Самара, Октябрьский район, ул. Авроры	63:01:0634010:680	Земельные участки (территории) общего пользования
144	S99	63:01:0634009:326	Местоположение установлено относительно ориентира, расположенного в границах участка. Почтовый адрес ориентира: Самарская обл, г Самара, пер Ботанический, дом 17.	Собственность субъекта РФ	Земли населенных пунктов	ИЖС	575	Раздел с сохранением исходного земельного участка в измененных границах	480	Земли населенных пунктов	Самарская область, г. Самара, Октябрьский район, ул. Авроры	63:01:0634009:326:3У1	Земельные участки (территории) общего пользования
145	S59	63:01:0634009:303	Самарская область, г. Самара, р-н Октябрьский, ул. Днепростроевская, д. 7.	Собственность субъекта РФ	Земли населенных пунктов	фактически занимаемый жилым домом и подсобным хозяйством	312	Образован	312	Земли населенных пунктов	Самарская область, г. Самара, Октябрьский район, ул. Авроры	63:01:0634009:303	Земельные участки (территории) общего пользования

№ п/п	№ на чертеже	Кадастровый номер исходного земельного участка	Адрес исходного земельного участка	Вид собственности	Категория исходного земельного участка	Вид разрешенного использования исходного земельного участка	Площадь исходного земельного участка/участка, кв.м	Способ образования	Площадь образуемого земельного участка, кв.м	Категория образуемого земельного участка	Описание местоположения образуемого земельного участка	Условный номер образуемого земельного участка	Вид разрешенного использования образуемого земельного участка
146	S130	63:01:0634009:331	Самарская область, г. Самара, Октябрьский район, ул. Врубеля, дом 2.	Собственность субъекта РФ	Земли населенных пунктов	Для индивидуального жилищного строительства	249	Образован	250	Земли населенных пунктов	Самарская область, г. Самара, Октябрьский район, ул. Авроры	63:01:0634009:331	Земельные участки (территории) общего пользования
147	S131	63:01:0634009:228	Самарская область, г. Самара, Октябрьский район, ул. Врубеля, дом 2.	Собственность субъекта РФ	Земли населенных пунктов	Для индивидуального жилищного строительства	270	Образован	270	Земли населенных пунктов	Самарская область, г. Самара, Октябрьский район, ул. Авроры	63:01:0634009:228	Земельные участки (территории) общего пользования
148	S128	63:01:0634009:332	Самарская обл, г. Самара, Октябрьский район, ул. Врубеля, № 4.	Собственность субъекта РФ	Земли населенных пунктов	для индивидуального жилищного строительства	730	Образован	730	Земли населенных пунктов	Самарская область, г. Самара, Октябрьский район, ул. Авроры	63:01:0634009:332	Земельные участки (территории) общего пользования
149	S126	63:01:0634009:333	Самарская область, г. Самара, Октябрьский район, ул. Врубеля, дом 6.	Собственность субъекта РФ	Земли населенных пунктов	под индивидуальное жилищное строительство	590	Раздел с сохранением исходного земельного участка в измененных границах	570	Земли населенных пунктов	Самарская область, г. Самара, Октябрьский район, ул. Авроры	63:01:0634009:333:3У1	Земельные участки (территории) общего пользования
150	S68.2	63:01:0634009:225	Самарская обл., г. Самара, Октябрьский р-н, ул. Донбасская, д.3.	Собственность субъекта РФ	Земли населенных пунктов	Под ИЖС	200		200	Земли населенных пунктов	Самарская область, г. Самара, Октябрьский район, ул. Авроры	63:01:0634009:225	Земельные участки (территории) общего пользования
151	S94	63:01:0634009:328	Местоположение установлено относительно ориентира, расположенного в границах участка. Почтовый адрес	Собственность субъекта РФ	Земли населенных пунктов	ИЖС	627	Раздел с сохранением исходного земельного участка в измененных границах	617	Земли населенных пунктов	Самарская область, г. Самара, Октябрьский район, ул. Авроры	63:01:0634009:328:3У1	Земельные участки (территории) общего пользования

№ п/п	№ на чертёже	Кадастровый номер исходного земельного участка	Адрес исходного земельного участка	Вид собственности	Категория исходного земельного участка	Вид разрешенного использования исходного земельного участка	Площадь исходного земельного участка/уточненная, кв.м	Способ образования	Площадь образуемого земельного участка, кв.м	Категория образуемого земельного участка	Описание местоположения образуемого земельного участка	Условный номер образуемого земельного участка	Вид разрешенного использования образуемого земельного участка
			ориентира: Самарская обл, г Самара, пер Ботанический, дом 25.										
152	S116	63:01:0634009:237	Самарская область, г.Самара, Октябрьский район, ул.Мичурина, дом 182-1.	Собственность субъекта РФ	Земли населенных пунктов	Индивидуальный жилой дом	200	Образован	200	Земли населенных пунктов	Самарская область, г. Самара, Октябрьский район, ул. Авроры	63:01:0634009:237	Земельные участки (территории) общего пользования
153	S124	63:01:0634009:334	Самарская обл, г Самара, р-н Октябрьский, ул Врубеля, дом 10.	Собственность субъекта РФ	Земли населенных пунктов	ИЖС	816	Образован	816	Земли населенных пунктов	Самарская область, г. Самара, Октябрьский район, ул. Авроры	63:01:0634009:334	Земельные участки (территории) общего пользования
154	S80	63:01:0634009:230	Самарская область, г. Самара, Октябрьский район, Ботанический переулок, дом 47.	Собственность субъекта РФ	Земли населенных пунктов	под индивидуальное жилищное строительство	180,3	Раздел с сохранением исходного земельного участка в измененных границах	15	Земли населенных пунктов	Самарская область, г. Самара, Октябрьский район, ул. Авроры	63:01:0634009:230:3У1	Земельные участки (территории) общего пользования
155	S107	63:01:0634009:341	Самарская обл., г. Самара, Октябрьский район, ул. Ботанический овраг дом 6.	Собственность субъекта РФ	Земли населенных пунктов	ИЖС	433	Образован	433	Земли населенных пунктов	Самарская область, г. Самара, Октябрьский район, ул. Авроры	63:01:0634009:341	Земельные участки (территории) общего пользования
156	S63	63:01:0634009:238	Самарская обл., г. Самара, Октябрьский район, ул. Днепростроевская, д.3а-1.	Собственность субъекта РФ	Земли населенных пунктов	Под жилым домом	200	Образован	200	Земли населенных пунктов	Самарская область, г. Самара, Октябрьский район, ул. Авроры	63:01:0634009:238	Земельные участки (территории) общего пользования
157	S63.2	63:01:0634009:842	Самарская область, г. Самара, Октябрьский,	Собственность субъекта РФ	Земли населенных пунктов	для индивидуального жилищного	445	Раздел с сохранением исходного	72	Земли населенных пунктов	Самарская область, г. Самара, Октябрьский	63:01:0634009:842:3У1	Земельные участки (территории) общего

№ п/п	№ на чертеже	Кадастровый номер исходного земельного участка	Адрес исходного земельного участка	Вид собственности	Категория исходного земельного участка	Вид разрешенного использования исходного земельного участка	Площадь исходного земельного участка/уточненная, кв.м	Способ образования	Площадь образуемого земельного участка, кв.м	Категория образуемого земельного участка	Описание местоположения образуемого земельного участка	Условный номер образуемого земельного участка	Вид разрешенного использования образуемого земельного участка
			ул. Днепростроевская			строительства		земельного участка в измененных границах			район, ул. Авроры		пользования
158	S106	63:01:0634009:343	Самарская область, г. Самара, Октябрьский район, ул. Ботанический овраг, дом 7.	Собственность субъекта РФ	Земли населенных пунктов	Под индивидуальный жилой дом с приусадебным участком	420	Образован	420	Земли населенных пунктов	Самарская область, г. Самара, Октябрьский район, ул. Авроры	63:01:0634009:343	Земельные участки (территории) общего пользования
159	N6	63:01:0634009:241	Самарская обл., г. Самара, Октябрьский р-н, ул. Днепростроевская, 3 а.	Собственность субъекта РФ	Земли населенных пунктов	Индивидуальное жилищное строительство	376	Образован	376	Земли населенных пунктов	Самарская область, г. Самара, Октябрьский район, ул. Авроры	63:01:0634009:241	Земельные участки (территории) общего пользования
160	S104	63:01:0634009:346	Российская Федерация, Самарская обл, г Самара, р-н Октябрьский, ул Ботанический овраг, дом 15.	Собственность субъекта РФ	Земли населенных пунктов	ИЖС	383	Раздел с сохранением исходного земельного участка в измененных границах	379	Земли населенных пунктов	Самарская область, г. Самара, Октябрьский район, ул. Авроры	63:01:0634009:346:3У1	Земельные участки (территории) общего пользования
161	S52	63:01:0000000:10002	Самарская область, г. Самара, Октябрьский р-н, ул. Волгодонская, д.4	Собственность субъекта РФ	Земли населенных пунктов	для индивидуального жилищного строительства	300	Раздел с сохранением исходного земельного участка в измененных границах	185	Земли населенных пунктов	Самарская область, г. Самара, Октябрьский район, ул. Авроры	63:01:0000000:10002:3У1	Земельные участки (территории) общего пользования
162	S43	63:01:0634009:351	Самарская область, г. Самара, р-н Октябрьский, ул. Волгодонская, д. 1, кв. 1.	Собственность субъекта РФ	Земли населенных пунктов	Под индивидуальное жилищное строительство	527,4	Образован	528	Земли населенных пунктов	Самарская область, г. Самара, Октябрьский район, ул. Авроры	63:01:0634009:351	Земельные участки (территории) общего пользования
163	S79	63:01:0634009:263	Самарская обл., г. Самара, пер	Собственность субъекта РФ	Земли населенных пунктов	блокированная жилая застройка	240	Раздел с сохранением	202	Земли населенных пунктов	Самарская область, г. Самара,	63:01:0634009:263:3У1	Земельные участки (территории)

№ п/п	№ на чертеже	Кадастровый номер исходного земельного участка	Адрес исходного земельного участка	Вид собственности	Категория исходного земельного участка	Вид разрешенного использования исходного земельного участка	Площадь исходного земельного участка/уточненная, кв.м	Способ образования	Площадь образуемого земельного участка, кв.м	Категория образуемого земельного участка	Описание местоположения образуемого земельного участка	Условный номер образуемого земельного участка	Вид разрешенного использования образуемого земельного участка
			Ботанический, дом 47.					исходного земельного участка в измененных границах			Октябрьский район, ул. Авроры		общего пользования
164	S108	63:01:0634009:340	Самарская область, г. Самара, Октябрьский район, ул. Ботанический овраг, дом 3.	Собственность РФ	Земли населенных пунктов	ИЖС	676	Образован	676	Земли населенных пунктов	Самарская область, г. Самара, Октябрьский район, ул. Авроры	63:01:0634009:340	Земельные участки (территории) общего пользования
165	S109	63:01:0634009:400	Самарская область, г. Самара, Октябрьский район, ул. Мичурина, д. 190.	Собственность субъекта РФ	Земли населенных пунктов	занимаемый индивидуальным жилым домом с приусадебным участком	342	Образован	342	Земли населенных пунктов	Самарская область, г. Самара, Октябрьский район, ул. Авроры	63:01:0634009:400	Земельные участки (территории) общего пользования
166	S103	63:01:0634009:841	Самарская область, г. Самара, Октябрьский район, ул. Ботанический овраг, 17.	Собственность субъекта РФ	Земли населенных пунктов	занимаемый индивидуальным жилым домом с приусадебным участком	381	Раздел с сохранением исходного земельного участка в измененных границах	362	Земли населенных пунктов	Самарская область, г. Самара, Октябрьский район, ул. Авроры	63:01:0634009:841:3У1	Земельные участки (территории) общего пользования
167	S16	63:01:0634008:1223	Самарская область, г. Самара, Октябрьский район, автомобильная дорога Московское шоссе	Собственность субъекта РФ	Земли населенных пунктов	Земельные участки (территории) общего пользования	1440	Образован	1440	Земли населенных пунктов	Самарская область, г. Самара, Октябрьский район, Московское шоссе	63:01:0634008:1223	Земельные участки (территории) общего пользования
168	S95	63:01:0634009:297	Российская Федерация, Самарская область, г. Самара, р-н Октябрьский, пер. Ботанический, д. 23.	Собственность субъекта РФ	Земли населенных пунктов	Индивидуальное жилищное строительство	471	Образован	471	Земли населенных пунктов	Самарская область, г. Самара, Октябрьский район, ул. Авроры	63:01:0634009:297	Земельные участки (территории) общего пользования

№ п/п	№ на чертеже	Кадастровый номер исходного земельного участка	Адрес исходного земельного участка	Вид собственности	Категория исходного земельного участка	Вид разрешенного использования исходного земельного участка	Площадь исходного земельного участка/участков, кв.м	Способ образования	Площадь образуемого земельного участка, кв.м	Категория образуемого земельного участка	Описание местоположения образуемого земельного участка	Условный номер образуемого земельного участка	Вид разрешенного использования образуемого земельного участка
169	S78	63:01:0634009:366	Самарская обл., Самарская область, г. Самара, Октябрьский район, Ботанический переулок, дом 47.	Собственность субъекта РФ	Земли населенных пунктов	под индивидуальное жилищное строительство	200	Образован	200	Земли населенных пунктов	Самарская область, г. Самара, Октябрьский район, ул. Авроры	63:01:0634009:366	Земельные участки (территории) общего пользования
170	S46	63:01:0634009:299	Самарская обл., г. Самара, Октябрьский район, ул. Волгодонская, 5.	Собственность субъекта РФ	Земли населенных пунктов	фактически занимаемый жилым домом и подсобным хозяйством	941,4	Образован	942	Земли населенных пунктов	Самарская область, г. Самара, Октябрьский район, ул. Авроры	63:01:0634009:299	Земельные участки (территории) общего пользования
171	S39	63:01:0634009:370	Самарская область, г. Самара, Октябрьский район, Московское шоссе/ ул. Авроры.	Собственность субъекта РФ	Земли населенных пунктов	Для размещения сооружения, не являющегося объектом недвижимости, в целях оказания социальных услуг	16	Образован	16	Земли населенных пунктов	Самарская область, г. Самара, Октябрьский район, ул. Авроры	63:01:0634009:370	Земельные участки (территории) общего пользования
172	S101	63:01:0634009:324	Самарская область, г. Самара, Октябрьский район, пер. Ботанический, дом 11.	Собственность субъекта РФ	Земли населенных пунктов	под индивидуальный жилой дом с приусадебным участком	487	Раздел с сохранением исходного земельного участка в измененных границах	218	Земли населенных пунктов	Самарская область, г. Самара, Октябрьский район, ул. Авроры	63:01:0634009:324:3У1	Земельные участки (территории) общего пользования
173	S93	63:01:0634009:362	Самарская обл., г. Самара, Октябрьский р-он, пер. Ботанический, уч. №27.	Собственность субъекта РФ	Земли населенных пунктов	под индивидуальное жилищное строительство	413	Раздел с сохранением исходного земельного участка в измененных границах	397	Земли населенных пунктов	Самарская область, г. Самара, Октябрьский район, ул. Авроры	63:01:0634009:362:3У1	Земельные участки (территории) общего пользования

№ п/п	№ на чертеже	Кадастровый номер исходного земельного участка	Адрес исходного земельного участка	Вид собственности	Категория исходного земельного участка	Вид разрешенного использования исходного земельного участка	Площадь исходного земельного участка/уточненная, кв.м	Способ образования	Площадь образуемого земельного участка, кв.м	Категория образуемого земельного участка	Описание местоположения образуемого земельного участка	Условный номер образуемого земельного участка	Вид разрешенного использования образуемого земельного участка
174	S115	63:01:0634009:311	Самарская область, г. Самара, Октябрьский район, ул. Мичурина, №182-1.	Собственность субъекта РФ	Земли населенных пунктов	для индивидуального жилищного строительства	678,8	Образован	679	Земли населенных пунктов	Самарская область, г. Самара, Октябрьский район, ул. Авроры	63:01:0634009:311	Земельные участки (территории) общего пользования
175	S100	63:01:0634009:396	Самарская область, г. Самара, Октябрьский район, Ботанический переулок, пос. Сад-город, участок №15.	Собственность субъекта РФ	Земли населенных пунктов	под строительство индивидуального жилого дома	387	Раздел с сохранением исходного земельного участка в измененных границах	264	Земли населенных пунктов	Самарская область, г. Самара, Октябрьский район, ул. Авроры	63:01:0634009:396:3У1	Земельные участки (территории) общего пользования
176	S86	63:01:0634009:4	Самарская область, г. Самара, р-н Октябрьский, пер. Ботанический, д. 35.	Собственность субъекта РФ	Земли населенных пунктов	Для индивидуального жилищного строительства	600	Раздел с сохранением исходного земельного участка в измененных границах	399	Земли населенных пунктов	Самарская область, г. Самара, Октябрьский район, ул. Авроры	63:01:0634009:4:3У1	Земельные участки (территории) общего пользования
177	S129	63:01:0634009:402	Самарская область, г. Самара, Октябрьский район, ул. Врубеля, д. 2	Собственность субъекта РФ	Земли населенных пунктов	Индивидуальный жилой дом с приусадебным участком	500	Образован	500	Земли населенных пунктов	Самарская область, г. Самара, Октябрьский район, ул. Авроры	63:01:0634009:402	Земельные участки (территории) общего пользования
178	S65	63:01:0634009:404	Самарская обл., Самарская область, г. Самара, Октябрьский район, ул. Донбасская, д. 1.	Собственность субъекта РФ	Земли населенных пунктов	под индивидуальное жилищное строительство	1450	Образован	1450	Земли населенных пунктов	Самарская область, г. Самара, Октябрьский район, ул. Авроры	63:01:0634009:404	Земельные участки (территории) общего пользования
179	S114	63:01:0634009:47	Самарская обл., г. Самара, р-н Октябрьский, ул. Мичурина, д. 184.	Собственность субъекта РФ	Земли населенных пунктов	занимаемый индивидуальным жилым домом с приусадебным участком	900	Образован	900	Земли населенных пунктов	Самарская область, г. Самара, Октябрьский район, ул. Авроры	63:01:0634009:47	Земельные участки (территории) общего пользования

№ п/п	№ на чертеже	Кадастровый номер исходного земельного участка	Адрес исходного земельного участка	Вид собственности	Категория исходного земельного участка	Вид разрешенного использования исходного земельного участка	Площадь исходного земельного участка/участка, кв.м	Способ образования	Площадь образуемого земельного участка, кв.м	Категория образуемого земельного участка	Описание местоположения образуемого земельного участка	Условный номер образуемого земельного участка	Вид разрешенного использования образуемого земельного участка
180	S45	63:01:0634009:48	Самарская область, г. Самара, р-н Октябрьский, ул. Волгодонская, д. 3.	Собственность субъекта РФ	Земли населенных пунктов	занимаемый индивидуальным жилым домом с приусадебным участком	1411,7	Образован	1411	Земли населенных пунктов	Самарская область, г. Самара, Октябрьский район, ул. Авроры	63:01:0634009:48	Земельные участки (территории) общего пользования
181	S62	63:01:0634009:635	Самарская область, г. Самара, Октябрьский район, ул. Днепростроевская, д. 1	Собственность субъекта РФ	Земли населенных пунктов	занимаемый частью индивидуального жилого дома с приусадебным участком	842	Образован	842	Земли населенных пунктов	Самарская область, г. Самара, Октябрьский район, ул. Авроры	63:01:0634009:635	Земельные участки (территории) общего пользования
182	S75	63:01:0634009:620	Самарская область, г. Самара, Октябрьский район, ул. Донбасская, участок № 2"Б".	Собственность субъекта РФ	Земли населенных пунктов	под индивидуальный жилой дом с приусадебным участком	214	Раздел с сохранением исходного земельного участка в измененных границах	34	Земли населенных пунктов	Самарская область, г. Самара, Октябрьский район, ул. Авроры	63:01:0634009:620:3У1	Земельные участки (территории) общего пользования
183	S96	63:01:0634009:36	Самарская область, г. Самара, р-н Октябрьский, пер. Ботанический, д. 23.	Собственность субъекта РФ	Земли населенных пунктов	Под индивидуальное жилищное строительство	128,7	Образован	129	Земли населенных пунктов	Самарская область, г. Самара, Октябрьский район, ул. Авроры	63:01:0634009:36	Земельные участки (территории) общего пользования
184	S72	63:01:0634009:647	Самарская область, г. Самара, Октябрьский район, ул. Донбасская, 6-8 кв. 1.	Собственность субъекта РФ	Земли населенных пунктов	Под индивидуальное жилищное строительство	200	Раздел с сохранением исходного земельного участка в измененных границах	198	Земли населенных пунктов	Самарская область, г. Самара, Октябрьский район, ул. Авроры	63:01:0634009:647:3У1	Земельные участки (территории) общего пользования
185	S66	63:01:0634009:617	Самарская область, г. Самара, Октябрьский район, ул. Донбасская, дом 3 "а".	Собственность субъекта РФ	Земли населенных пунктов	под индивидуальное жилищное строительство	511	Образован	512	Земли населенных пунктов	Самарская область, г. Самара, Октябрьский район, ул. Авроры	63:01:0634009:617	Земельные участки (территории) общего пользования

№ п/п	№ на чертеже	Кадастровый номер исходного земельного участка	Адрес исходного земельного участка	Вид собственности	Категория исходного земельного участка	Вид разрешенного использования исходного земельного участка	Площадь исходного земельного участка/участка, кв.м	Способ образования	Площадь образуемого земельного участка, кв.м	Категория образуемого земельного участка	Описание местоположения образуемого земельного участка	Условный номер образуемого земельного участка	Вид разрешенного использования образуемого земельного участка
186	S98	63:01:0634009:775	Самарская область, г. Самара, Октябрьский район, Ботанический переулок, д.19.	Собственность субъекта РФ	Земли населенных пунктов	под часть индивидуального жилого дома с приусадебным участком	401	Раздел с сохранением исходного земельного участка в измененных границах	367	Земли населенных пунктов	Самарская область, г. Самара, Октябрьский район, ул. Авроры	63:01:0634009:775:3У1	Земельные участки (территории) общего пользования
187	S105	63:01:0634009:780	Самарская область, г. Самара, Октябрьский район, ул. Ботанический овраг, д. б.	Собственность субъекта РФ	Земли населенных пунктов	Индивидуальное жилищное строительство	362	Образован	362	Земли населенных пунктов	Самарская область, г. Самара, Октябрьский район, ул. Авроры	63:01:0634009:780	Земельные участки (территории) общего пользования
188	S118	63:01:0634009:645	Самарская область, г. Самара, Октябрьский район, улица Врубеля, д.14.	Собственность субъекта РФ	Земли населенных пунктов	Для индивидуального жилищного строительства	1018	Раздел с сохранением исходного земельного участка в измененных границах	813	Земли населенных пунктов	Самарская область, г. Самара, Октябрьский район, ул. Авроры	63:01:0634009:645:3У1	Земельные участки (территории) общего пользования
189	S69	63:01:0634009:782	Самарская область, г. Самара, Октябрьский район, ул. Донбасская, д. 3-3б.	Собственность субъекта РФ	Земли населенных пунктов	занимаемый индивидуальным жилым домом с приусадебным участком	487	Раздел с сохранением исходного земельного участка в измененных границах	364	Земли населенных пунктов	Самарская область, г. Самара, Октябрьский район, ул. Авроры	63:01:0634009:782:3У1	Земельные участки (территории) общего пользования
190	S88	63:01:0634009:784	Самарская область, г. Самара, Октябрьский район, Ботанический переулок, д. 33.	Собственность субъекта РФ	Земли населенных пунктов	под индивидуальный жилой дом с приусадебным участком	578	Раздел с сохранением исходного земельного участка в измененных границах	562	Земли населенных пунктов	Самарская область, г. Самара, Октябрьский район, ул. Авроры	63:01:0634009:784:3У1	Земельные участки (территории) общего пользования
191	S56	63:01:0634009:793	Самарская область, г. Самара, Октябрьский район, ул. Днепростроев	Собственность субъекта РФ	Земли населенных пунктов	для индивидуального жилищного строительства	750	Образован	750	Земли населенных пунктов	Самарская область, г. Самара, Октябрьский район, ул. Авроры	63:01:0634009:793	Земельные участки (территории) общего пользования

№ п/п	№ на чертеже	Кадастровый номер исходного земельного участка	Адрес исходного земельного участка	Вид собственности	Категория исходного земельного участка	Вид разрешенного использования исходного земельного участка	Площадь исходного земельного участка/участочная, кв.м	Способ образования	Площадь образуемого земельного участка, кв.м	Категория образуемого земельного участка	Описание местоположения образуемого земельного участка	Условный номер образуемого земельного участка	Вид разрешенного использования образуемого земельного участка
			ская, участок № 5.										
192	S57	63:01:0634009:794	Самарская область, г. Самара, Октябрьский район, ул. Днепростроевская, участок № 5А	Собственность субъекта РФ	Земли населенных пунктов	для индивидуального жилищного строительства	750	Образован	750	Земли населенных пунктов	Самарская область, г. Самара, Октябрьский район, ул. Авроры	63:01:0634009:794	Земельные участки (территории) общего пользования
193	S112	63:01:0634009:804	Самарская область, г. Самара, Октябрьский район, ул. Мишурина, между земельными участками № 186 и № 188	Собственность субъекта РФ	Земли населенных пунктов	С целью обеспечения прохода, проезда к земельному участку и домовладению	229	Образован	229	Земли населенных пунктов	Самарская область, г. Самара, Октябрьский район, ул. Авроры	63:01:0634009:804	Земельные участки (территории) общего пользования
194	S77	63:01:0634009:801	Самарская область, г. Самара, Октябрьский, пер. Ботанический, д. 47.	Собственность субъекта РФ	Земли населенных пунктов	под частью жилого дома с приусадебным участком	576	Раздел с сохранением исходного земельного участка в измененных границах	339	Земли населенных пунктов	Самарская область, г. Самара, Октябрьский район, ул. Авроры	63:01:0634009:801:3У1	Земельные участки (территории) общего пользования
195	S50	63:01:0634009:809	Самарская область, г. Самара, Октябрьский район, ул. Волгодонская, участок № 4а.	Собственность субъекта РФ	Земли населенных пунктов	Под индивидуальное жилищное строительство	395	Образован	396	Земли населенных пунктов	Самарская область, г. Самара, Октябрьский район, ул. Авроры	63:01:0634009:809	Земельные участки (территории) общего пользования
196	S51	63:01:0634009:829	Самарская область, г. Самара, Октябрьский район, ул. Волгодонская, 4.	Собственность субъекта РФ	Земли населенных пунктов	под индивидуальный жилой дом с приусадебным участком	150	Раздел с сохранением исходного земельного участка в измененных границах	133	Земли населенных пунктов	Самарская область, г. Самара, Октябрьский район, ул. Авроры	63:01:0634009:829:3У1	Земельные участки (территории) общего пользования

№ п/п	№ на чертеже	Кадастровый номер исходного земельного участка	Адрес исходного земельного участка	Вид собственности	Категория исходного земельного участка	Вид разрешенного использования исходного земельного участка	Площадь исходного земельного участка/уточненная, кв.м	Способ образования	Площадь образуемого земельного участка, кв.м	Категория образуемого земельного участка	Описание местоположения образуемого земельного участка	Условный номер образуемого земельного участка	Вид разрешенного использования образуемого земельного участка
197	S97	63:01:0634009:832	Самарская область, г. Самара, Октябрьский пер. Ботанический, д. 21	Собственность субъекта РФ	Земли населенных пунктов	индивидуальное жилищное строительство	907	Раздел с сохранением исходного земельного участка в измененных границах	885	Земли населенных пунктов	Самарская область, г. Самара, Октябрьский район, ул. Авроры	63:01:0634009:832:3У1	Земельные участки (территории) общего пользования
198	S74	63:01:0634009:836	Самарская область, г. Самара, Октябрьский район, ул. Донбасская, 4а.	Собственность субъекта РФ	Земли населенных пунктов	Занимаемый жилым домом с приусадебным участком	566	Раздел с сохранением исходного земельного участка в измененных границах	310	Земли населенных пунктов	Самарская область, г. Самара, Октябрьский район, ул. Авроры	63:01:0634009:836:3У1	Земельные участки (территории) общего пользования
199	S55	63:01:0634009:837	Самарская область, г. Самара, Октябрьский район, ул. Днепростроевская, д. 5а	Собственность субъекта РФ	Земли населенных пунктов	для индивидуального жилищного строительства	632	Образован	632	Земли населенных пунктов	Самарская область, г. Самара, Октябрьский район, ул. Авроры	63:01:0634009:837	Земельные участки (территории) общего пользования
200	S61	63:01:0634009:818	Самарская область, г. Самара, Октябрьский район, ул. Днепростроевская, дом 1.	Собственность субъекта РФ	Земли населенных пунктов	под индивидуальный жилой дом с приусадебным участком	537	Образован	537	Земли населенных пунктов	Самарская область, г. Самара, Октябрьский район, ул. Авроры	63:01:0634009:818	Земельные участки (территории) общего пользования
201	S49	63:01:0634009:827	Самарская область, г. Самара, Октябрьский район, ул. Вологодская, д. 2.	Собственность субъекта РФ	Земли населенных пунктов	для индивидуального жилищного строительства	940	Образован	940	Земли населенных пунктов	Самарская область, г. Самара, Октябрьский район, ул. Авроры	63:01:0634009:827	Земельные участки (территории) общего пользования
202	S54	63:01:0634009:835	Самарская область, г. Самара, Октябрьский район, ул. Днепростроевская, д. 5	Собственность субъекта РФ	Земли населенных пунктов	для индивидуального жилищного строительства	633	Образован	633	Земли населенных пунктов	Самарская область, г. Самара, Октябрьский район, ул. Авроры	63:01:0634009:835	Земельные участки (территории) общего пользования

№ п/п	№ на чертеже	Кадастровый номер исходного земельного участка	Адрес исходного земельного участка	Вид собственности	Категория исходного земельного участка	Вид разрешенного использования исходного земельного участка	Площадь исходного земельного участка/участка, кв.м	Способ образования	Площадь образуемого земельного участка, кв.м	Категория образуемого земельного участка	Описание местоположения образуемого земельного участка	Условный номер образуемого земельного участка	Вид разрешенного использования образуемого земельного участка
203	S138	63:01:0634010:231	Самарская область, г. Самара, Октябрьский район, ул. Подпольщико в, дом 2-а.	Собственность субъекта РФ	Земли населенных пунктов	Деловое управление	623	Образован	623	Земли населенных пунктов	Самарская область, г. Самара, Октябрьский район, ул. Авроры	63:01:0634010:231	Земельные участки (территории) общего пользования
204	S87	63:01:0000000:10006	Самарская область, г. Самара, Октябрьский р-н, Ботанический пер., д.33	Собственность субъекта РФ	Земли населенных пунктов	для индивидуального жилищного строительства	200	Раздел с сохранением исходного земельного участка в измененных границах	89	Земли населенных пунктов	Самарская область, г. Самара, Октябрьский район, ул. Авроры	63:01:0000000:10006:3У1	Земельные участки (территории) общего пользования
205	S121	63:01:0000000:3045	Самарская область, г. Самара, Октябрьский р-н, Ботанический овраг, д.1	Собственность субъекта РФ	Земли населенных пунктов	для индивидуального жилищного строительства	67	Образован	67	Земли населенных пунктов	Самарская область, г. Самара, Октябрьский район, ул. Авроры	63:01:0000000:3045	Земельные участки (территории) общего пользования
206	S66.2	63:01:0000000:9972	Самарская обл., г. Самара, Октябрьский р-н, ул. Донбасская, д.3А	Собственность субъекта РФ	Земли населенных пунктов	для индивидуального жилищного строительства	97	Образован	97	Земли населенных пунктов	Самарская область, г. Самара, Октябрьский район, ул. Авроры	63:01:0000000:9972	Земельные участки (территории) общего пользования
207	S66.1	63:01:0000000:9973	Самарская обл., г. Самара, Октябрьский р-н, ул. Донбасская, д.3А	Собственность субъекта РФ	Земли населенных пунктов	для индивидуального жилищного строительства	48	Образован	48	Земли населенных пунктов	Самарская область, г. Самара, Октябрьский район, ул. Авроры	63:01:0000000:9973	Земельные участки (территории) общего пользования
208	S137	63:01:0634010:259	Самарская обл., г. Самара, Октябрьский район, ул. Подпольщико в, д. № 4	Собственность субъекта РФ	Земли населенных пунктов	под индивидуальное жилищное строительство	510	Образован	510	Земли населенных пунктов	Самарская область, г. Самара, Октябрьский район, ул. Авроры	63:01:0634010:259	Земельные участки (территории) общего пользования

№ п/п	№ на чертеже	Кадастровый номер исходного земельного участка	Адрес исходного земельного участка	Вид собственности	Категория исходного земельного участка	Вид разрешенного использования исходного земельного участка	Площадь исходного земельного участка/участка, кв.м	Способ образования	Площадь образуемого земельного участка, кв.м	Категория образуемого земельного участка	Описание местоположения образуемого земельного участка	Условный номер образуемого земельного участка	Вид разрешенного использования образуемого земельного участка
209	S127	63:01:0625001:268	Самарская область, г. Самара, Октябрьский район, Постников овраг, 251.	Собственность субъекта РФ	Земли населенных пунктов	для индивидуального жилищного строительства	1201	Образован	1202	Земли населенных пунктов	Самарская область, г. Самара, Октябрьский район, ул. Авроры	63:01:0625001:268	Земельные участки (территории) общего пользования
210	S69.1	63:01:0000000:9989	Самарская обл., г. Самара, Октябрьский р-н, ул. Донбасская, д.3 - 3 "Б".	Собственность субъекта РФ	Земли населенных пунктов	для индивидуального жилищного строительства	200	Раздел с сохранением исходного земельного участка в измененных границах	52	Земли населенных пунктов	Самарская область, г. Самара, Октябрьский район, ул. Авроры	63:01:0000000:9989:3У1	Земельные участки (территории) общего пользования
211	S48	63:01:0634009:852	Самарская область, г. Самара, Октябрьский район, ул. Волгодонская, 2.	Собственность субъекта РФ	Земли населенных пунктов	для индивидуального жилищного строительства	1177	Образован	1177	Земли населенных пунктов	Самарская область, г. Самара, Октябрьский район, ул. Авроры	63:01:0634009:852	Земельные участки (территории) общего пользования
212	S120	63:01:0634009:853	Самарская область, г. Самара, Октябрьский район, Ботанический Овраг, д. 1.	Собственность субъекта РФ	Земли населенных пунктов	под индивидуальный жилой дом с приусадебным участком	767	Образован	767	Земли населенных пунктов	Самарская область, г. Самара, Октябрьский район, ул. Авроры	63:01:0634009:853	Земельные участки (территории) общего пользования
213	S92	63:01:0634009:1	Самарская область, г. Самара, р-н Октябрьский, пер. Ботанический, уч. 29.	Собственность субъекта РФ	Земли населенных пунктов	Под индивидуальное жилищное строительство	660	Раздел с сохранением исходного земельного участка в измененных границах	581	Земли населенных пунктов	Самарская область, г. Самара, Октябрьский район, ул. Авроры	63:01:0634009:1:3У1	Земельные участки (территории) общего пользования
214	S134	63:01:0634010:380	Самарская область, г. Самара, Октябрьский район, ул. Подпольщиков, дом 8.	Собственность субъекта РФ	Земли населенных пунктов	индивидуальный жилой дом с приусадебным участком	502	Раздел с сохранением исходного земельного участка в измененных границах	452	Земли населенных пунктов	Самарская область, г. Самара, Октябрьский район, ул. Авроры	63:01:0634010:380:3У1	Земельные участки (территории) общего пользования

№ п/п	№ на чертеже	Кадастровый номер исходного земельного участка	Адрес исходного земельного участка	Вид собственности	Категория исходного земельного участка	Вид разрешенного использования исходного земельного участка	Площадь исходного земельного участка/участков, кв.м	Способ образования	Площадь образуемого земельного участка, кв.м	Категория образуемого земельного участка	Описание местоположения образуемого земельного участка	Условный номер образуемого земельного участка	Вид разрешенного использования образуемого земельного участка
215	S89	63:01:0634009:867	Самарская область, г. Самара, Ботанический переулок, дом 31	Собственность субъекта РФ	Земли населенных пунктов	занимаемый жилым домом с приусадебным участком	330	Раздел с сохранением исходного земельного участка в измененных границах	263	Земли населенных пунктов	Самарская область, г. Самара, Октябрьский район, ул. Авроры	63:01:0634009:867:3У1	Земельные участки (территории) общего пользования
216	S105.1	63:01:0634009:881	Самарская область, г. Самара, Октябрьский район, тер. Ботанический Овраг, д. 9-1	Собственность субъекта РФ	Земли населенных пунктов	Занимаемый жилым домом	274	Образован	274	Земли населенных пунктов	Самарская область, г. Самара, Октябрьский район, ул. Авроры	63:01:0634009:881	Земельные участки (территории) общего пользования
217	S101.1	63:01:0634009:1124	Самарская область, город Самара, Ботанический переулок, дом 13	Собственность субъекта РФ	Земли населенных пунктов	занимаемый частью жилого дома(блокированной застройки)	367	Раздел с сохранением исходного земельного участка в измененных границах	245	Земли населенных пунктов	Самарская область, г. Самара, Октябрьский район, ул. Авроры	63:01:0634009:1124:3У1	Земельные участки (территории) общего пользования
218	S69.2	63:01:0634009:1140	Самарская область, г. Самара, Октябрьский район, ул. Донбасская, д. 3-36	Собственность субъекта РФ	Земли населенных пунктов	под индивидуальное жилищное строительство	383	Раздел с сохранением исходного земельного участка в измененных границах	369	Земли населенных пунктов	Самарская область, г. Самара, Октябрьский район, ул. Авроры	63:01:0634009:1140:3У1	Земельные участки (территории) общего пользования
219	S105.2	63:01:0634009:1139	Самарская область, г. Самара, Октябрьский район, Ботанический Овраг, д. 9, кв. 2	Собственность субъекта РФ	Земли населенных пунктов	Для индивидуального жилищного строительства	194	Образован	194	Земли населенных пунктов	Самарская область, г. Самара, Октябрьский район, ул. Авроры	63:01:0634009:1139	Земельные участки (территории) общего пользования
220	S60	63:01:0634009:1133	Самарская область, г. Самара, Октябрьский район, ул. Авроры	Собственность субъекта РФ	Земли населенных пунктов	Земельные участки (территории) общего пользования	35	Раздел с сохранением исходного земельного участка в	35	Земли населенных пунктов	Самарская область, г. Самара, Октябрьский район, ул. Авроры	63:01:0634009:1133:3У1	Земельные участки (территории) общего пользования

№ п/п	№ на чертеже	Кадастровый номер исходного земельного участка	Адрес исходного земельного участка	Вид собственности	Категория исходного земельного участка	Вид разрешенного использования исходного земельного участка	Площадь исходного земельного участка/участочная, кв.м	Способ образования	Площадь образуемого земельного участка, кв.м	Категория образуемого земельного участка	Описание местоположения образуемого земельного участка	Условный номер образуемого земельного участка	Вид разрешенного использования образуемого земельного участка
								измененных границах					
221	S111	63:01:0634009:1152	Самарская область, г. Самара, Октябрьский район, ул. Авроры	Собственность субъекта РФ	Земли населенных пунктов	Земельные участки (территории) общего пользования	42	Образован	42	Земли населенных пунктов	Самарская область, г. Самара, Октябрьский район, ул. Авроры	63:01:0634009:1152	Земельные участки (территории) общего пользования
222	S103.1	63:01:0634009:1156	Самарская область, город Самара, Октябрьский район, Ботанический овраг, д.17	Собственность субъекта РФ	Земли населенных пунктов	занимаемый индивидуальным жилым домом	611	Образован	611	Земли населенных пунктов	Самарская область, г. Самара, Октябрьский район, ул. Авроры	63:01:0634009:1156	Земельные участки (территории) общего пользования
223	S110	63:01:0634009:1154	Самарская область, г. Самара, Октябрьский район, ул. Авроры	Собственность субъекта РФ	Земли населенных пунктов	Земельные участки (территории) общего пользования	69	Образован	69	Земли населенных пунктов	Самарская область, г. Самара, Октябрьский район, ул. Авроры	63:01:0634009:1154	Земельные участки (территории) общего пользования
224	S102	63:01:0634009:1157	Самарская область, г. Самара, Октябрьский район, ул. Авроры	Собственность субъекта РФ	Земли населенных пунктов	Земельные участки (территории) общего пользования	173	Образован	173	Земли населенных пунктов	Самарская область, г. Самара, Октябрьский район, ул. Авроры	63:01:0634009:1157	Земельные участки (территории) общего пользования
225	S68.1	63:01:0634009:1162	Самарская область, г. Самара, ул. Донбасская, д. 3	Собственность субъекта РФ	Земли населенных пунктов	для индивидуального жилищного строительства	95	Образован	95	Земли населенных пунктов	Самарская область, г. Самара, Октябрьский район, ул. Авроры	63:01:0634009:1162	Земельные участки (территории) общего пользования
226	S125.1	63:01:0634009:1172	Самарская область, г. Самара, ул. Врубеля, д. 8	Собственность субъекта РФ	Земли населенных пунктов	под индивидуальное жилищное строительство	854	Раздел с сохранением исходного земельного участка в измененных границах	780	Земли населенных пунктов	Самарская область, г. Самара, Октябрьский район, ул. Авроры	63:01:0634009:1172:3У1	Земельные участки (территории) общего пользования
227	S58	63:01:0634009:203	Самарская область, г. Самара, ул.	Собственность субъекта РФ	Земли населенных пунктов	занимаемый жилым домом и личным	500	Образован	500	Земли населенных пунктов	Самарская область, г. Самара,	63:01:0634009:203	Земельные участки (территории)

№ п/п	№ на чертеже	Кадастровый номер исходного земельного участка	Адрес исходного земельного участка	Вид собственности	Категория исходного земельного участка	Вид разрешенного использования исходного земельного участка	Площадь исходного земельного участка/участковая, кв.м	Способ образования	Площадь образуемого земельного участка, кв.м	Категория образуемого земельного участка	Описание местоположения образуемого земельного участка	Условный номер образуемого земельного участка	Вид разрешенного использования образуемого земельного участка
			Днепропетровская, д. 7.			подсобным хозяйством					Октябрьский район, ул. Авроры		общего пользования
228	S69.3	63:01:0634009:1176	Самарская область, г. Самара, ул. Донбасская, д. 5	Собственность субъекта РФ	Земли населенных пунктов	Земельные участки (территории) общего пользования	150	Образован	150	Земли населенных пунктов	Самарская область, г. Самара, Октябрьский район, ул. Авроры	63:01:0634009:1176	Земельные участки (территории) общего пользования
229	S53	63:01:0634009:20	Местоположение установлено относительно ориентира, расположено в границах участка. Почтовый адрес ориентира: Самарская область, г. Самара, р-н Октябрьский, ул. Волгодонская, д. №4.	Собственность субъекта РФ	Земли населенных пунктов	Для индивидуального жилищного строительства	200	Раздел с сохранением исходного земельного участка в измененных границах	133	Земли населенных пунктов	Самарская область, г. Самара, Октябрьский район, ул. Авроры	63:01:0634009:20:3У1	Земельные участки (территории) общего пользования
230	S72.1	63:01:0634009:1167	Самарская область, г. Самара, ул. Авроры	Собственность субъекта РФ	Земли населенных пунктов	Земельные участки (территории) общего пользования	40	Образован	40	Земли населенных пунктов	Самарская область, г. Самара, Октябрьский район, ул. Авроры	63:01:0634009:1167	Земельные участки (территории) общего пользования
231	S119	63:01:0634009:210	Самарская область, г. Самара, Октябрьский район, п. Рабочий, ул. Врубеля, 14.	Собственность субъекта РФ	Земли населенных пунктов	под индивидуальное жилищное строительство	200	Раздел с сохранением в измененных границах	194	Земли населенных пунктов	Самарская область, г. Самара, Октябрьский район, ул. Авроры	63:01:0634009:210:3У1	Земельные участки (территории) общего пользования
232	S47	63:01:0634009:805	Самарская область, г. Самара, Октябрьский, ул.	Собственность субъекта РФ	Земли населенных пунктов	занимаемый индивидуальным жилым домом с приусадебным	675	Раздел с сохранением исходного земельного	496	Земли населенных пунктов	Самарская область, г. Самара, Октябрьский район, ул.	63:01:0634009:805:3У1	Земельные участки (территории) общего пользования

№ п/п	№ на чертеже	Кадастровый номер исходного земельного участка	Адрес исходного земельного участка	Вид собственности	Категория исходного земельного участка	Вид разрешенного использования исходного земельного участка	Площадь исходного земельного участка/уточненная, кв.м	Способ образования	Площадь образуемого земельного участка, кв.м	Категория образуемого земельного участка	Описание местоположения образуемого земельного участка	Условный номер образуемого земельного участка	Вид разрешенного использования образуемого земельного участка
			Волгодонская, д. 5.			участком		о участка в измененных границах			Авроры		
233	S125	63:01:0634009:216	Самарская обл., г. Самара, Октябрьский район, ул. Врубеля, д.8.	Собственность субъекта РФ	Земли населенных пунктов	Индивидуальное жилищное строительство	94,8	Образован	95	Земли населенных пунктов	Самарская область, г. Самара, Октябрьский район, ул. Авроры	63:01:0634009:216	Земельные участки (территории) общего пользования
234	S76	63:01:0634009:1165	Самарская область, г. Самара, Октябрьский район, ул. Авроры	Собственность субъекта РФ	Земли населенных пунктов	Земельные участки (территории) общего пользования	4	Образован	4	Земли населенных пунктов	Самарская область, г. Самара, Октябрьский район, ул. Авроры	63:01:0634009:1165	Земельные участки (территории) общего пользования
235	M13	63:01:0000000:36821	Российская Федерация, г.о. Самара, Октябрьский район, г. Самара, автомобильная дорога общего пользования в Самарской области ул.Ново-Садовая (от ул.Полевой до пр.Кирова)	Собственность субъекта РФ	Земли населенных пунктов	Земельные участки (территории) общего пользования	339187	Образован	43532	Земли населенных пунктов	Самарская область, г. Самара, Октябрьский район, ул.Ново-Садовая	63:01:0000000:36821	Земельные участки (территории) общего пользования
236	H3	63:01:0000000:36858	Самарская область, г. Самара, Октябрьский район, ул.Ново-Садовая	Собственность субъекта РФ	Земли населенных пунктов	Земельные участки (территории) общего пользования	9133	Образован	9133	Земли населенных пунктов	Самарская область, г. Самара, Октябрьский район, ул.Ново-Садовая	63:01:0000000:36858	Земельные участки (территории) общего пользования
237	S143	63:01:0634010:20	Самарская обл., г. Самара - ул. Кольцевая - дом 2.	Собственность субъекта РФ	Земли населенных пунктов	Под индивидуальное жилищное строительство	715	Образован	715	Земли населенных пунктов	Самарская область, г. Самара, Октябрьский район, ул.Ново-Садовая	63:01:0634010:20	Земельные участки (территории) общего пользования

№ п/п	№ на чертеже	Кадастровый номер исходного земельного участка	Адрес исходного земельного участка	Вид собственности	Категория исходного земельного участка	Вид разрешенного использования исходного земельного участка	Площадь исходного земельного участка/участочная, кв.м	Способ образования	Площадь образуемого земельного участка, кв.м	Категория образуемого земельного участка	Описание местоположения образуемого земельного участка	Условный номер образуемого земельного участка	Вид разрешенного использования образуемого земельного участка
238	S144	63:01:0634010:2	Самарская область, г. Самара, р-н Октябрьский, ул. Кольцевая, д. 2.	Собственность субъекта РФ	Земли населенных пунктов	Для индивидуального жилищного строительства	200	Образован	200	Земли населенных пунктов	Самарская область, г. Самара, Октябрьский район, ул.Ново-Садовая	63:01:0634010:2	Земельные участки (территории) пользования
239	S145	63:01:0634010:30	Российская Федерация, Самарская область, г. Самара, Октябрьский район, ул. Ново-Садовая (Постников овраг).	Собственность субъекта РФ	Земли населенных пунктов	Под временный объект движимого имущества (автосервис)	80	Образован	80	Земли населенных пунктов	Самарская область, г. Самара, Октябрьский район, ул.Ново-Садовая	63:01:0634010:30	Земельные участки (территории) общего пользования
240	S146	63:01:0634010:377	Самарская область, г. Самара, Октябрьский район, улица Ново-Садовая (Постников Овраг).	Собственность субъекта РФ	Земли населенных пунктов	для использования под объектом движимого имущества (пункт технического обслуживания автомобилей)	30	Образован	30	Земли населенных пунктов	Самарская область, г. Самара, Октябрьский район, ул.Ново-Садовая	63:01:0634010:377	Земельные участки (территории) общего пользования
241	S141	63:01:0635003:9	Самарская обл, г Самара, р-н Октябрьский, ул. Ново-Садовая (в районе Оврага Подпольщикова).	Собственность субъекта РФ	Земли населенных пунктов	Земельные участки (территории) общего пользования	141	Образован	141	Земли населенных пунктов	Самарская область, г. Самара, Октябрьский район, ул.Ново-Садовая	63:01:0635003:9	Земельные участки (территории) общего пользования
242	M1.1	63:01:0000000:36911	Самарская область, г. Самара, Октябрьский район, переулок Восточный	Муниципальная собственность	Земли населенных пунктов	Занимаемый объектом дорожного хозяйства - переулок Восточный	2116	Раздел с сохранением исходного земельного участка в измененных границах	253	Земли населенных пунктов	Самарская область, г. Самара, Октябрьский район, Московское шоссе	63:01:0000000:36911:3У1	Земельные участки (территории) общего пользования

№ п/п	№ на чертеже	Кадастровый номер исходного земельного участка	Адрес исходного земельного участка	Вид собственности	Категория исходного земельного участка	Вид разрешенного использования исходного земельного участка	Площадь исходного земельного участка/участочная, кв.м	Способ образования	Площадь образуемого земельного участка, кв.м	Категория образуемого земельного участка	Описание местоположения образуемого земельного участка	Условный номер образуемого земельного участка	Вид разрешенного использования образуемого земельного участка
243	M1.2	63:01:0000000:2282	Самарская область, г. Самара, Октябрьский район, ул. Потапова (в границах ул. Ново-Садовая и Московского шоссе).	Муниципальная собственность	Земли населенных пунктов	занимаемого объектом дорожного хозяйства - улица Потапова	13602	Раздел с сохранением исходного земельного участка в измененных границах	132	Земли населенных пунктов	Самарская область, г. Самара, Октябрьский район, Московское шоссе	63:01:0000000:2282:3У1	Земельные участки (территории) общего пользования
244	A1	63:01:0000000:37171	Самарская область, город Самара, Октябрьский район, улица Донбасская	Муниципальная собственность	Земли населенных пунктов	занимаемый объектом дорожного хозяйства - улица Донбасская	6378	Раздел с сохранением исходного земельного участка в измененных границах	646	Земли населенных пунктов	Самарская область, г. Самара, Октябрьский район, ул. Авроры	63:01:0000000:37171:3У1	Земельные участки (территории) общего пользования
245	S40	63:01:0634009:1142	Самарская область, г. Самара, Октябрьский район, ул. Авроры	Муниципальная собственность	Земли населенных пунктов	Земельные участки (территории) общего пользования	7589	Образован	7589	Земли населенных пунктов	Самарская область, г. Самара, Октябрьский район, ул. Авроры	63:01:0634009:1142	Земельные участки (территории) общего пользования
246	S132	63:01:0634009:1143	Самарская область, город Самара, Октябрьский район, улица Авроры	Муниципальная собственность	Земли населенных пунктов	Земельные участки (территории) общего пользования	251	Образован	251	Земли населенных пунктов	Самарская область, г. Самара, Октябрьский район, ул. Авроры	63:01:0634009:1143	Земельные участки (территории) общего пользования
247	S147	63:01:0634010:250	Самарская обл, г Самара, Октябрьский р-н, ул.Ново-Садовая в Постниковом овраге, автостоянка № 2.	Муниципальная собственность	Земли населенных пунктов	под гаражную (металлические гаражи) автомобильную стоянку	6854,3	Раздел с сохранением исходного земельного участка в измененных границах	6201	Земли населенных пунктов	Самарская область, г. Самара, Октябрьский район, ул.Ново-Садовая	63:01:0634010:250:3У1	Земельные участки (территории) общего пользования
248	S140	63:01:0635003:10	Самарская обл., г.Самара, Октябрьский р-н, ул.Ново-	Муниципальная собственность	Земли населенных пунктов	предоставленный под автостоянку	3400,7	Образован	3401	Земли населенных пунктов	Самарская область, г. Самара, Октябрьский район,	63:01:0635003:10	Земельные участки (территории) общего пользования

№ п/п	№ на чертеже	Кадастровый номер исходного земельного участка	Адрес исходного земельного участка	Вид собственности	Категория исходного земельного участка	Вид разрешенного использования исходного земельного участка	Площадь исходного земельного участка/уточненная, кв.м	Способ образования	Площадь образуемого земельного участка, кв.м	Категория образуемого земельного участка	Описание местоположения образуемого земельного участка	Условный номер образуемого земельного участка	Вид разрешенного использования образуемого земельного участка
			Садовая/ ул.Подпольщиков, участок б/н.								ул.Ново-Садовая		
249	ПС1.1							Публичный сервитут	2444		Пересечение автомобильных дорог (ул. Авроры)	63:01:0000000:29484	
250	ПС1.2							Публичный сервитут	832		Пересечение автомобильных дорог (ул. Карла Маркса)	63:01:0000000:31076	
ИТОГО ВСЕГО									310 893				

- *S104.1 63:01:0634009:345 необходимо уточнение границ земельного участка
- *S106.1 63:01:0634009:348 необходимо уточнение границ земельного участка
- *S124.1 63:01:0634009:251 необходимо уточнение границ земельного участка
- *S84.1 63:01:0634009:284/63:01:0634010:449 необходимо уточнение границ земельного участка
- *S93.1 63:01:0634009:329 необходимо уточнение границ земельного участка
- *S25.3 63:01:0634008:274 необходимо уточнение границ земельного участка
- *S26.4 63:01:0000000:10117 необходимо уточнение границ земельного участка
- *S29.2 63:01:0000000:10126 необходимо уточнение границ земельного участка
- *S33.3 63:01:0634008:234/63:01:0634008:276 необходимо уточнение границ земельного участка
- *S33.4 63:01:0634008:260/63:01:0634008:265/63:01:0634008:279 необходимо уточнение границ земельного участка
- *S101.2 63:01:0634009:325 необходимо уточнение границ земельного участка
- *S120.1 63:01:0634009:318 необходимо уточнение границ земельного участка
- *S131.1 63:01:0634009:316 необходимо уточнение границ земельного участка
- *S63.1 63:01:0634008:200 необходимо уточнение границ земельного участка
- *S64.3 63:01:0634008:213 необходимо уточнение границ земельного участка
- *S70.1 63:01:0000000:9507 необходимо уточнение границ земельного участка

Таблица 4. Ведомость земельных участков, составляющих границы зон действия публичных сервитутов, расположенных в границах зоны планируемого размещения объекта транспортной инфраструктуры регионального значения

№ п/п	№ на чертеже	Цель установления сервитута	Общая площадь публичного сервитута	Площадь части земельного участка занимаемой публичным сервитутом	Кадастровый номер земельного участка
1	ПС1	Пересечение автомобильных дорог (ул. Ново-Садовая) (Основание установления публичного сервитута п. 3 ст. 39.37 ЗК РФ)	3531	69 1000 2462	63:01:0000000:36821 63:01:0000000:36858 63:01:0635003:10
2	ПС1.1	Пересечение автомобильных дорог (ул. Авроры) (Основание установления публичного сервитута п. 3 ст. 39.37 ЗК РФ)	2444		63:01:0000000:29484
3	ПС1.2	Пересечение автомобильных дорог (ул. Карла Маркса) (Основание установления публичного сервитута п. 3 ст. 39.37 ЗК РФ)	832		63:01:0000000:31076
4	ПС1.3	Пересечение автомобильных дорог (переулок Восточный) (Основание установления публичного сервитута п. 3 ст. 39.37 ЗК РФ)	253		63:01:0000000:36911
5	ПС1.4	Пересечение автомобильных дорог (переулок Ботанический) (Основание установления публичного сервитута п. 3 ст. 39.37 ЗК РФ)	267		63:01:0000000:3У1 (Н1)
6	ПС1.5	Пересечение автомобильных дорог (ул. Потапова) (Основание установления публичного сервитута п. 3 ст. 39.37 ЗК РФ)	1761		63:01:0000000:2282
7	ПС2	Временное использование на период строительства (Основание установления публичного сервитута п. 2 ст. 39.37 ЗК РФ)	49260	30 2 3488 6 2460 425 215 18 132 9 106 174 10 29 554 1931 339 9 13403 547 148 1 3338 2 15 74 21794	63:01:0632001:3 63:01:0643001:209 63:01:0643001:317 63:01:0632001:217 63:01:0634008:1222 63:01:0634010:250 63:01:0000000:36821 63:01:0634009:333 63:01:0634009:645 63:01:0000000:2314 63:01:0635004:215 63:01:0634009:1180 63:01:0643001:556 63:01:0632001:511 63:01:0634010:681 63:01:0000000:32564 63:01:0000000:36858 63:01:0634009:49 63:01:0000000:391 63:01:0632001:507 63:01:0632001:509 63:01:0635003:10 63:01:0643001:318 63:01:0634010:247 63:01:0635003:8 63:01:0634009:1172 Неразграниченная территория

Таблица 5. Перечень зданий, строений, сооружений, подлежащих сносу, а также инженерных коммуникаций, подлежащих переносу в целях размещения объекта транспортной инфраструктуры регионального значения

№ п/п	Кадастровый номер ОКС	Площадь/протяженность	Адрес	Назначение	Наименование	Кадастровые номера на которых расположен ОКС
1	63:01:0000000:32817	1689	Самарская область, г. Самара, Октябрьский район, по Московскому шоссе, от ул. Авроры до ул. Революционная.	иное сооружение (объект инженерной инфраструктуры)	Сети дождевой канализации	
2	63:01:0000000:32819	1720	Самарская область, г. Самара, Октябрьский район, по Московскому шоссе, от ул. Советской Армии до Ботанического пер.	иное сооружение (объект инженерной инфраструктуры)	Сети дождевой канализации	
3	63:01:0000000:32003	322	Самарская область, г. Самара, Октябрьский район, по Ботаническому пер., от Московского шоссе до ул. Донбасская.	иное сооружение (объект инженерной инфраструктуры)	Сети дождевой канализации	
4	63:01:0000000:32985	474	Российская Федерация, Самарская область, г. Самара, Октябрьский район, от ул. Ивана Булкина, до Московское шоссе.	иное сооружение (объект инженерной инфраструктуры)	Дождевой коллектор	
5	63:01:0000000:32814	1448	Самарская область, г. Самара, Октябрьский район, по ул. Авроры, от ул. Дыбенко до Московского шоссе.	иное сооружение (объект инженерной инфраструктуры)	Сети дождевой канализации	
6	63:01:0000000:29600	670	Самарская область, г Самара, р-н Октябрьский, ул Волгодонская	иное сооружение (объект дорожного хозяйства)	Объект дорожного хозяйства - улица Волгодонская	
7	63:01:0000000:29603	504	Самарская область, г Самара, р-н Октябрьский, ул Донбасская	иное сооружение (объект дорожного хозяйства)	Объект дорожного хозяйства - улица Донбасская	
8	63:01:0000000:29615	531	Самарская область, г Самара, р-н Октябрьский, ул Днепростроевская	иное сооружение (объект дорожного хозяйства)	Объект дорожного хозяйства - улица Днепростроевская	
9	63:01:0634010:421	538	Самарская область, г Самара, р-н Октябрьский, ул Подпольщиков	иное сооружение (объект дорожного хозяйства)	Объект дорожного хозяйства - ул. Подпольщиков	
10	Б/Н	114	Самарская область, г. Самара, Октябрьский район, Московское шоссе, 76	Разрушенный дом 76	Разрушенный дом 76	63:01:0634008:1217, 63:01:0634008:1216, 63:01:0634008:996
11	63:01:0000000:23012	1435	Самарская область, г.Самара, Октябрьский район, Ботанический переулок	Объект дорожного хозяйства	Объект дорожного хозяйства -перулок Ботанический	
12	63:01:0255009:1132	188,3	Самарская область, г Самара, ш Московское, д 44	Нежилое здание	Пункт технического обслуживания автомобилей	63:01:0634009:378
13	63:01:0622090:636	25	Самарская область, Октябрьский р-н, г.Самара, Ботанический переулок, д.39	Нежилое здание	Хозяйственное строение или сооружение (строение или сооружение вспомогательного использования) - баня	63:01:0634009:395
14	63:01:0612002:676	380,6	Самарская область, г.Самара, Октябрьский р-н, ул.Ново-Садовая, д.199	Нежилое здание	Нежилое здание (административное здание)	63:01:0000000:36858

№ п/п	Кадастровый номер ОКС	Площадь/протяженность	Адрес	Назначение	Наименование	Кадастровые номера на которых расположен ОКС
15	63:01:0634008:1215	33,8	г Самара, ш Московское, д. 86,	Нежилое	Баня	63:01:0634008:880
16	63:01:0634009:1127	5	Самарская область, г. Самара, Октябрьский район, тер Ботанический Овраг, д.1	Нежилое	Хозяйственная постройка	63:01:0634009:853
17	63:01:0634009:1128	14,7	Самарская область, г. Самара, Октябрьский район, Ботанический Овраг, д. 1	Нежилое	Хозяйственная постройка (баня)	63:01:0634009:853
18	63:01:0634009:1146	11,3	Самарская область, г. Самара, р-н Октябрьский, ул. Волгодонская, д. 1	Нежилое	Летняя кухня	63:01:0634009:37
19	63:01:0634009:1147	20,8	Самарская область, г. Самара, Октябрьский район, ул. Волгодонская, участок № 4а	Нежилое	Летняя кухня	63:01:0634009:809
20	63:01:0634009:1149	13,6	Российская Федерация, Самарская область, г. Самара, Октябрьский район, ул. Волгодонская, участок № 4а	Нежилое	Сарай	63:01:0634009:809
21	63:01:0634009:764	227,6	Самарская область, г. Самара, Октябрьский район, Московское шоссе/Ботанический переулок, дом 50/101	Нежилое	Гараж	63:01:0634009:1117, 63:01:0634009:1116, 63:01:0634009:367
22	63:01:0634009:858	13	Самарская область, г. Самара, Октябрьский район, ул. Ботанический Овраг, д. 15	Нежилое	Баня	63:01:0634009:346
23	63:01:0000000:23999	4444	Самарская область, городской округ Самара, г. Самара, Октябрьский, Советский районы, улица Авроры	Иное сооружение (объект дорожного хозяйства-улица Авроры)	Объект дорожного хозяйства - улица Авроры	
24	63:01:0000000:27599	1031	Самарская область, городской округ Самара, г. Самара, Октябрьский район, улица Врубеля	Иное сооружение (объект дорожного хозяйства - улица Врубеля)	Иное сооружение (объект дорожного хозяйства - улица Врубеля)	
25	63:01:0000000:27818	234	Самарская область, городской округ Самара, г. Самара, Октябрьский район, переулок Восточный	Иное сооружение (объект дорожного хозяйства - переулок Восточный)	Иное сооружение (объект дорожного хозяйства - переулок Восточный)	
26	63:01:0255009:986	37	Российская Федерация, Самарская область, г. Самара, Октябрьский р-н, Московское шоссе, д.80	Жилой дом	объект индивидуального жилищного строительства	63:01:0634008:995
27	63:01:0634008:425	94,3	Российская Федерация, Самарская область, г. Самара, Октябрьский р-н, Московское шоссе, д.84	Жилой дом	Жилой дом	63:01:0000000:36856, 63:01:0634008:995, 63:01:0000000:3У1(Н16), 63:01:0000000:10126(С29,2*)
28	63:01:0634008:812	44,6	Самарская область, г. Самара, Октябрьский р-н, Московское шоссе, д.74	Жилой дом	Жилой дом	63:01:0634008:1220, 63:01:0634008:1247, 63:01:0000000:34741, 63:01:0634008:1221, 63:01:0634008:1246
29	63:01:0634008:522	165,4	Самарская область, г. Самара, ш. Московское, д. 86	Жилой дом	Жилой дом	63:01:0634008:880, 63:01:0000000:36856, 63:01:0634008:51
30	63:01:0634009:463	89,5	Самарская область, г. Самара, Октябрьский р-н, ул. Волгодонская, д.1	Жилой дом	Жилой дом	63:01:0634009:37, 63:01:0000000:3У2(Н2)
31	63:01:0634009:432	72,3	Самарская область, г. Самара, Октябрьский р-н, ул. Волгодонская, д.2	Жилой дом	Индивидуальный жилой дом	63:01:0634009:827
32	63:01:0634009:523	95,5	Самарская область, г. Самара, р-н	Жилой дом	объект индивидуального	63:01:0634009:809, 63:01:0634009:1174

№ п/п	Кадастровый номер ОКС	Площадь/протяженность	Адрес	Назначение	Наименование	Кадастровые номера на которых расположен ОКС
			Октябрьский, ул. Волгодонская, д. 4а		жилищного строительства	
33	63:01:0634009:474	72,5	Самарская область, г. Самара, Октябрьский район, ул. Днепростроевская, д.5	Жилой дом	объект индивидуального жилищного строительства	63:01:0634009:793, 63:01:0634009:794
34	63:01:0634009:469	99,7	Российская Федерация, Самарская область, г.Самара, Октябрьский р-н, ул.Днепростроевская, д.1	Жилой дом	Жилой дом	63:01:0634009:818, 63:01:0634009:635, 63:01:0000000:3У2(Н2)
35	63:01:0601002:220	72,3	Самарская область, г. Самара, р-н Октябрьский, ул. Днепростроевская, д. 4	Жилой дом	Объект индивидуального жилищного строительства	63:01:0601002:210
36	63:01:0634007:529	136,5	Самарская область, г. Самара, ул. Донбасская, д. 3а	Жилой дом	Жилой дом	63:01:0634009:617, 63:01:0000000:9972, 63:01:0000000:9973, 63:01:0634009:404
37	63:01:0634009:554	67,7	Самарская область, г. Самара, Октябрьский р-н, ул. Донбасская, д. 4а	Жилой дом	Жилой дом	63:01:0634009:836
38	63:01:0601002:260	148,3	Российская Федерация, Самарская область, г. Самара, Октябрьский район, ул. Днепростроевская, д. № 4	Жилой дом	Жилой дом	63:01:0601002:210, 63:01:0634009:1132, 63:01:0634008:213(S64.3*), 63:01:0000000:3У2(Н2)
39	63:01:0634009:522	70	Самарская область, г.Самара, Октябрьский р-н, ул.Донбасская, д.3-3б	Жилой дом	Объект индивидуального жилищного строительства	63:01:0634009:225, 63:01:0634009:782, 63:01:0000000:3У2(Н2)
40	63:01:0634007:610	66,5	Самарская область, г. Самара, р-н Октябрьский, ул. Донбасская, д. 4	Жилой дом	Жилой дом	63:01:0634009:356, 63:01:0000000:9507(S70.1*)
41	63:01:0634009:527	104,5	Российская Федерация, Самарская область, г. Самара, Октябрьский район, переулок Ботанический, д.47	Жилой дом	Жилой дом	63:01:0634009:230, 63:01:0634009:801, 63:01:0634009:263, 63:01:0634009:366
42	63:01:0634009:670	93,6	Самарская область, г. Самара, р-н Октябрьский, пер. Ботанический, д. 41	Жилой дом	Жилой дом	63:01:0634009:233, 63:01:0634009:307, 63:01:0634009:284/63:01:0634010:449(S84.1*), 63:01:0000000:3У2(Н2)
43	63:01:0634009:575	116,1	Самарская область, г. Самара, пер. Ботанический, д. 39	Жилой дом	Жилой дом	63:01:0634009:353, 63:01:0000000:3У2(Н2)
44	63:01:0634009:666	59,5	Самарская область, г. Самара, р-н Октябрьский, пер. Ботанический, д. 35	Жилой дом	Жилой дом	63:01:0634009:4
45	63:01:0634009:665	29,1	Самарская область, г. Самара, р-н Октябрьский, пер. Ботанический, д. 33	Жилой дом	Жилой дом	63:01:0000000:10006, 63:01:0634009:784, 63:01:0634009:867, 63:01:0000000:3У2(Н2)
46	63:01:0634009:693	84,2	Самарская область, г. Самара, р-н Октябрьский, пер. Ботанический, д. 29	Жилой дом	Жилой дом	63:01:0634009:1
47	63:01:0634009:692	50,4	Самарская область, г. Самара, р-н Октябрьский, пер. Ботанический, д. 25	Жилой дом	Жилой дом	63:01:0634009:328
48	63:01:0634009:664	105,7	Самарская область, г. Самара, р-н Октябрьский, пер. Ботанический, д. 23	Жилой дом	Жилой дом	63:01:0634009:297, 63:01:0634009:36
49	63:01:0634009:490	73,8	Российская Федерация, Самарская область, г.Самара, Октябрьский р-н, пер.Ботанический, д.19	Жилой дом	объект индивидуального жилищного строительства	63:01:0634009:775, 63:01:0634009:1179, 63:01:0634009:1178
50	63:01:0634008:842	252,3	Самарская область, г. Самара, Октябрьский р-н, Московское шоссе, д.90	Жилой дом	Жилой дом	63:01:0634008:358
51	63:01:0634009:505	119,2	Российская Федерация, Самарская область, г.Самара, Октябрьский р-н, пер.Ботанический, д.13	Жилой дом	Жилой дом	63:01:0634009:325(S101.2*)

№ п/п	Кадастровый номер ОКС	Площадь/протяженность	Адрес	Назначение	Наименование	Кадастровые номера на которых расположен ОКС
52	63:01:0634009:861	88,4	обл. Самарская, г. Самара, пер. Ботанический, д. 19	Жилой дом	Жилой дом	63:01:0634009:1179, 63:01:0634009:832, 63:01:0634009:1178
53	63:01:0634009:532	66,9	Российская Федерация, Самарская область, г. Самара, р-н Октябрьский, пер. Ботанический, д. 15	Жилой дом	объект индивидуального жилищного строительства	63:01:0634009:396
54	63:01:0634009:660	49	Самарская область, г. Самара, р-н Октябрьский, тер. Ботанический Овраг, д. 17	Жилой дом	Жилой дом	63:01:0634009:346, 63:01:0634009:841
55	63:01:0330001:1688	67,9	Самарская область, г. Самара, Октябрьский р-н, Ботанический овраг, д.15	Жилой дом	Жилой дом	63:01:0634009:346, 63:01:0634009:841, 63:01:0000000:3У2(Н2)
56	63:01:0634009:662	45	Самарская область, г. Самара, р-н Октябрьский, тер. Ботанический Овраг, д. 7, кв. 1	Жилой дом	Жилой дом	63:01:0634009:343
57	63:01:0634009:710	114,6	Самарская область, г. Самара, Октябрьский р-н, ул. Мичурина, д.190	Жилой дом	Жилой дом	63:01:0634009:400, 63:01:0000000:3У2(Н2)
58	63:01:0634009:708	43,6	Самарская область, г. Самара, Октябрьский р-н, п. Рабочий, ул. Мичурина, д.184	Жилой дом	Жилой дом	63:01:0634009:47
59	63:01:0634009:410	155,7	Самарская область, г. Самара, р-н Октябрьский, ул. Мичурина, д. 182	Жилой дом	Жилой дом	63:01:0634009:237, 63:01:0634009:311, 63:01:0634009:28
60	63:01:0634009:526	114,9	Самарская область, г. Самара, Октябрьский район, ул. Мичурина, д. 182	Жилой дом	Жилой дом	63:01:0634009:311, 63:01:0634009:28
61	63:01:0634009:479	57,6	Самарская область, г. Самара, Октябрьский район, ул. Врубеля, д. 14	Жилой дом	Жилой дом	63:01:0634009:210
62	63:01:0634009:514	45,3	Самарская область, г. Самара, Октябрьский р-н, ул. Врубеля, д. 10	Жилой дом	объект индивидуального жилищного строительства	63:01:0634009:334
63	63:01:0634009:515	59,6	Самарская область, г. Самара, Октябрьский р-н, ул. Врубеля, д.8	Жилой дом	Жилой дом	63:01:0634009:216, 63:01:0634009:1172
64	63:01:0634009:509	46	Российская Федерация, Самарская область, г. Самара, Октябрьский р-н, ул. Врубеля, д.6	Жилой дом	Жилой дом	63:01:0634009:333
65	63:01:0624003:406	64,3	Самарская область, г. Самара, Октябрьский район, ул. Овраг Постников, д. 251	Жилой дом	объект индивидуального жилищного строительства	63:01:0625001:268
66	63:01:0625001:296	72,4	Самарская обл., г. Самара, Октябрьский р-н, Постников овраг, 251	Жилой дом	объект индивидуального жилищного строительства	63:01:0625001:268, 63:01:0634009:3У6(Н6)
67	63:01:0634009:488	33,9	Самарская область, г. Самара, Октябрьский р-н, ул. Врубеля, д.4	Жилой дом	Жилой дом	63:01:0634009:332
68	63:01:0634009:468	56	Самарская область, г. Самара, р-н Октябрьский, улица Врубеля, д.2	Жилой дом	Жилой дом	63:01:0634009:402
69	63:01:0634009:713	262,5	Самарская область, г. Самара, Октябрьский р-н, ул. Врубеля, д.2	Жилой дом	Жилой дом	63:01:0634009:228, 63:01:0634009:331, 63:01:0634009:316(S131.1*)
70	63:01:0634010:394	57,4	Самарская область, г. Самара, Октябрьский р-н, ул. Подпольщиков, д.8	Жилой дом	Жилой дом	63:01:0634010:380
71	63:01:0634010:339	42,3	Самарская область, г. Самара, ул. Подпольщиков, д. 4	Жилой дом	Жилой дом	63:01:0634010:259
72	63:01:0634010:347	17,8	Самарская область, г. Самара, ул. Кольцевая, д. 2	Жилой дом	Жилой дом	63:01:0634010:20, 63:01:0634010:2

№ п/п	Кадастровый номер ОКС	Площадь/протяженность	Адрес	Назначение	Наименование	Кадастровые номера на которых расположен ОКС
73	63:01:0634008:814	87,6	Самарская область, г. Самара, р-н Октябрьский, ул. Днепростроевская, д. 3а	Жилой дом	Жилой дом	63:01:0634009:241
74	63:01:0634009:658	45,7	Самарская область, г. Самара, р-н Октябрьский, тер. Ботанический Овраг, д. 9-1	Жилой дом	Жилой дом	63:01:0634009:780, 63:01:0634009:881, 63:01:0634009:1139
75	63:01:0634009:663	55,8	Самарская область, г. Самара, р-н Октябрьский, тер. Ботанический Овраг, д. 9	Жилой дом	Жилой дом	63:01:0634009:1139
76	63:01:0634008:1210	123,6	Российская Федерация, Самарская область, городской округ Самара, Октябрьский внутригородской район, город Самара, Московское шоссе, дом № 86 а	Жилое	Жилой дом	63:01:0634008:880
77	63:01:0634008:1213	215,7	г Самара, Октябрьский, ул Московское шоссе, д. 92,	Жилое	Жилой дом	63:01:0634008:326
78	63:01:0634008:1250	53,2	Самарская область, г. Самара, Октябрьский район, Московское шоссе/Восточный пер., д. 78-78а/36	Жилое	Жилой дом	63:01:0634008:8
79	63:01:0634008:366	243,6	Самарская область, городской округ Самара, Октябрьский внутригородской район, город Самара, Московское шоссе, дом 78а	Жилое	объект индивидуального жилищного строительства	63:01:0634008:8, 63:01:0634008:950
80	63:01:0634008:426	50,3	Российская Федерация, Самарская область, г. Самара, Октябрьский р-н, Московское шоссе, д.94	Жилое	Объект индивидуального жилищного строительства	63:01:0634008:694
81	63:01:0634008:440	100,4	Самарская область, г. Самара, Октябрьский р-н, Московское шоссе, д.90	Жилое	объект индивидуального жилищного строительства	63:01:0634008:312
82	63:01:0634008:811	69,9	Самарская область, г Самара, р-н Октябрьский, ш Московское, д 82	Жилое	Жилой дом	63:01:0634008:1235, 63:01:0634008:1245, 63:01:0634008:1243, 63:01:0000000:3У1(Н15)
83	Б/Н	38	Самарская область, г. Самара, Октябрьский район, Московское шоссе, д. 72	Жилое	Жилой дом	63:01:0634008:1231, 63:01:0000000:34741
84	63:01:0634008:446 (погашен)	84	Российская Федерация, Самарская область, г. Самара, район Октябрьский, Московское шоссе, д. 78 А-78/36	Жилое	Жилое	63:01:0634008:949
85	63:01:0634008:383	78,3	Самарская обл., г. Самара, р-н Октябрьский, шоссе Московское/ пер. Ботанический, д. 50/101	Жилое	Объект индивидуального жилищного строительства	63:01:0634009:1118
86	63:01:0634009:1107	31,7	Самарская обл., г. Самара, Октябрьский р-н, ул. Донбасская, д.3 - 3 "Б"	Жилое	жилой дом блокированной застройки	63:01:0634009:782, 63:01:0000000:9989
87	Б/Н	140	Самарская область, г. Самара, Октябрьский р-н, Московское шоссе, д.80	Жилое	Жилой дом	63:01:0634008:995, 63:01:0000000:3У1(Н14)
88	Б/Н	186	Российская Федерация, Самарская область, г. Самара, Октябрьский р-н, Московское шоссе, д.84	Жилое	Жилой дом	63:01:0000000:3У1(Н16), 63:01:0000000:10126(С29.2*)

№ п/п	Кадастровый номер ОКС	Площадь/протяженность	Адрес	Назначение	Наименование	Кадастровые номера на которых расположен ОКС
89	63:01:0634008:362	59,7	Самарская область, г. Самара, Октябрьский р-н, Московское шоссе, д.64	Жилое	Жилой дом	63:01:0000000:34741, 63:01:0634008:1225, 63:01:0634008:1227, 63:01:0634008:42
90	63:01:0610002:318	56,4	Самарская область, г Самара, р-н Октябрьский, шоссе Московское, д.64а	Жилое	Жилой дом	63:01:0634008:1224, 63:01:0634008:347
91	63:01:0213002:1476	116,6	Самарская область, г. Самара, Октябрьский р-н, Московское шоссе, дом 68-70	Жилое	Жилой дом, состоящий из двух строений	63:01:0634008:942, 63:01:0634008:78, 63:01:0000000:34741, 63:01:0634008:3У8(Н8), 63:01:0634008:3У7(Н7)
92	63:01:0634008:434	263,2	Самарская область, г Самара, р-н Октябрьский, шоссе Московское, д.72	Жилое	объект индивидуального жилищного строительства	63:01:0634008:1230, 63:01:0000000:34741, 63:01:0634008:1231, 63:01:0634008:3У9(Н9), 63:01:0634008:3У10(Н0)
93	Б/Н	43	Самарская область, г. Самара, Октябрьский район, Московское шоссе, д. 72	Жилое	Жилой дом	63:01:0634008:3У10(Н10)
94	Б/Н	46	Самарская область, г. Самара, Московское шоссе, д. 74	Жилое	Жилой дом	63:01:0634008:1220, 63:01:0634008:3У10(Н10)
95	Б/Н	69	Самарская область, г. Самара, Октябрьский район, Московское шоссе, д. 92	Жилое	Жилой дом	63:01:0000000:3У1(Н1), 63:01:0000000:36856, 63:01:0634008:1272, 63:01:0634008:1273
96	63:01:0634010:318	42,3	Самарская область, г. Самара, Октябрьский р-н, ул. Подпольщиков, д. 6	Жилое	объект индивидуального жилищного строительства	63:01:0634010:451
97	63:01:0634010:410	29,9	Самарская область, г. Самара, Октябрьский район, ул. Подпольщиков, д. 6	Жилое	Жилой дом	63:01:0634010:452
98	63:01:0634008:1277	77,6	Самарская область, г. Самара, Октябрьский р-н, Московское шоссе, д.94	Жилое	Жилой дом	63:01:0634008:694, 63:01:0000000:3У1(Н18)
99	63:01:0634009:1181	101,9	443086 Самарская область, г Самара, ул Ботанический Овраг, д 13	Жилое	Жилой дом	63:01:0634009:1181
100	63:01:0634009:1125	73,6	г Самара, пер Ботанический, д. 13,	Жилое	Жилой дом блокированной застройки	63:01:0634009:1124
101	63:01:0634009:1129	61,5	Самарская область, г. Самара, Октябрьский район, Ботанический переулок, дом 31	Жилое	Жилой дом блокированной застройки	63:01:0634009:863
102	63:01:0634009:1135	40,1	г Самара, ул Донбасская, д. 3, кв. 2,	Жилое	Жилой дом	63:01:0634009:1162
103	63:01:0634009:1141	264,9	Самарская область, г. Самара, Октябрьский р-н, Ботанический переулок, д. 47	Жилое	Часть жилого дома блокированной застройки	63:01:0634009:801
104	63:01:0634009:1150	222,9	г Самара, Октябрьский, пер Ботанический, д. 33,	Жилое	Жилой дом	63:01:0000000:10006
105	63:01:0634009:1151	79,8	Самарская область, г Самара, ул Днепростроевская, д 4	Жилое	часть жилого дома	63:01:0601002:210
106	63:01:0634009:1170	50,4	Самарская область, г. Самара, Октябрьский район, ул. Волгодонская, д.5, кв.1	Жилое	Жилой дом блокированной застройки	63:01:0634009:299

№ п/п	Кадастровый номер ОКС	Площадь/протяженность	Адрес	Назначение	Наименование	Кадастровые номера на которых расположен ОКС
107	63:01:0634009:1175	109,3	Самарская область, г. Самара, Октябрьский р-н, ул.Волгодонская, д.4а	Жилое	Жилой дом блокированной застройки	63:01:0634009:1174
108	63:01:0634009:411	223,2	Самарская область, г.Самара, Октябрьский район, ул.Мичурина, д.186	Жилое	объект индивидуального жилищного строительства	63:01:0608002:1181
109	63:01:0634009:434	29,2	Российская Федерация, Самарская область, г.Самара, Октябрьский р-н, пер.Ботанический, д.21	Жилое	Жилой дом	63:01:0634009:832
110	63:01:0634009:460	21,2	Самарская обл., г. Самара, Октябрьский район, ул. Ботанический овраг, д. 6	Жилое	Жилой дом	63:01:0634009:341
111	63:01:0634009:465	106	Самарская область, г.Самара, Октябрьский р-н, ул.Волгодонская, д.3	Жилое	Объект индивидуального жилищного строительства	63:01:0634009:48
112	63:01:0634009:481	71,5	Самарская область, г.Самара, Октябрьский р-н, ул.Врубеля, д.12	Жилое	Жилой дом	63:01:0634009:49
113	63:01:0634009:486	275,2	Самарская область, г. Самара, район Октябрьский, ул. Волгодонская, д. 4	Жилое	Объект индивидуального жилищного строительства	63:01:0634009:20, 63:01:0000000:10002
114	63:01:0634009:498	44,2	Самарская область, г.Самара, Октябрьский район, переулок Ботанический, д.27	Жилое	Объект индивидуального жилищного строительства	63:01:0634009:362
115	63:01:0634009:504	99,6	Самарская область, г. Самара, Октябрьский район, пер. Ботанический, д.11	Жилое	Жилой дом	63:01:0634009:324
116	63:01:0634009:547	66,3	Самарская область, г. Самара, р-н Октябрьский, ул. Ботанический Овраг, д. 3	Жилое	объект индивидуального жилищного строительства	63:01:0634009:340, 63:01:0000000:3У1(Н2)
117	63:01:0634009:566	54,9	Самарская область, г.Самара, Октябрьский р-н, ул.Донбасская, д.1	Жилое	Объект индивидуального жилищного строительства	63:01:0634009:404
118	63:01:0634009:569	46,9	Самарская область, г. Самара, Октябрьский район, ул.Ботанический Овраг, д.6	Жилое	объект индивидуального жилищного строительства	63:01:0634009:780
119	63:01:0634009:579	25,8	Самарская область, г. Самара, Октябрьский, тер. Ботанический Овраг, д. 6	Жилое	Жилой дом	63:01:0634009:341
120	63:01:0634009:641	52,8	Самарская обл., г.Самара, Октябрьский район, Московское шоссе, д.40а	Жилое	Жилой дом	63:01:0000000:9975, 63:01:0000000:9978
121	63:01:0634009:650	135,6	Российская Федерация, Самарская область, г. Самара, Октябрьский район, ул. Волгодонская, дом 5	Жилое	Жилой дом	63:01:0634009:805
122	63:01:0634009:654	175,9	Самарская область, г. Самара, р-н Октябрьский, ул. Ботанический Овраг, д. 3	Жилое	Здание	63:01:0634009:340
123	63:01:0634009:659	114,9	Самарская область, г. Самара, р-н Октябрьский, тер. Ботанический Овраг, д. 1	Жилое	Жилой дом	63:01:0000000:3045, 63:01:0634009:853
124	63:01:0634009:661	91,7	Самарская область, г. Самара, р-н Октябрьский, тер. Ботанический Овраг, д. 17	Жилое	Жилой дом	63:01:0634009:1156
125	63:01:0634009:816	55	Самарская область, г. Самара, Октябрьский, пер. Ботанический, д. 17	Жилое	Часть жилого дома	63:01:0634009:326
126	63:01:0634009:821	48,8	Самарская обл., г.Самара, Октябрьский р-н, ул.Днепростроевская, д.3а	Жилое	Жилой дом блокированной застройки	63:01:0634009:238, 63:01:0634009:241

№ п/п	Кадастровый номер ОКС	Площадь/протяженность	Адрес	Назначение	Наименование	Кадастровые номера на которых расположен ОКС
127	63:01:0634009:828	31,4	Российская Федерация, Самарская область, г. Самара, Октябрьский район, переулок Ботанический, дом 17	Жилое	Часть жилого дома	63:01:0634009:326
128	63:01:0634009:844	43,4	Самарская область, г. Самара, Октябрьский, ул. Волгодонская, д. 2	Жилое	Жилой дом	63:01:0634009:852
129	63:01:0634009:850	67,1	Самарская область, г. Самара, ул. Донбасская, д. 6-8	Жилое	часть жилого дома блокированной застройки	63:01:0634009:1167, 63:01:0634009:1163, 63:01:0634009:647
130	63:01:0634009:872	50,2	Самарская область, г. Самара, Октябрьский, пер. Ботанический, д. 31	Жилое	Жилой дом блокированной застройки	63:01:0634009:867
131	63:01:0634009:877	43,6	Самарская область, г. Самара, Октябрьский р-н, пер. Ботанический, д.37	Жилое	Жилой дом блокированной застройки	63:01:0634009:1121
132	63:01:0634009:878	23,3	Самарская область, г. Самара, Октябрьский р-н, пер. Ботанический, д.37	Жилое	Жилой дом блокированной застройки	63:01:0634009:1120
133	63:01:0634009:879	39,4	Самарская область, г. Самара, Октябрьский р-н, пер. Ботанический, д.37	Жилое	Жилой дом блокированной застройки	63:01:0634009:1120
134	63:01:0634009:880	21,9	Самарская область, г. Самара, Октябрьский р-н, пер. Ботанический, д.37	Жилое	Жилой дом блокированной застройки	63:01:0634009:1123
135	63:01:0634009:885	82,9	Самарская область, г. Самара, Октябрьский район, ул. Донбасская, д.3, литера А, А1	Жилое	жилой дом блокированной застройки	63:01:0634009:782, 63:01:0601001:207
136	63:01:0634009:886	37,7	Самарская область, г. Самара, Октябрьский, ул. Донбасская, д. 6-8	Жилое	Жилой дом блокированной застройки	63:01:0634009:1168, 63:01:0634009:1167
137	63:01:0000000:35506	10224	Самарская область, г.о. Самара	7.8. Сооружения связи	Сооружение связи в г.о. Самара от кабельного колодца № 126 ПАО Ростелеком" (на пересечении ул. Авроры и Московское шоссе) до строящегося объекта капитального строительства "Линейно-кабельные сооружения (ЛКС) автодорожных телекоммуникационных сетей с использованием микротрубок в границах муниципальных районов Самарской области". Участок "Новокуйбышевск - Красноармейское - Пестровка" (кабельный колодец №48)"	
138	63:01:0000000:35510	10642	Самарская область, г.о. Самара	7.8. Сооружения связи	Сооружение связи в г.о. Самара от кабельного колодца № 126 ПАО Ростелеком" (на пересечении ул. Авроры и	

№ п/п	Кадастровый номер ОКС	Площадь/протяженность	Адрес	Назначение	Наименование	Кадастровые номера на которых расположен ОКС
					Московское шоссе) до строящегося объекта капитального строительства "Линейно-кабельные сооружения (ЛКС) автодорожных телекоммуникационных сетей с использованием микротрубок в границах муниципальных районов Самарской области". Участок "Новокуйбышевск - Красноармейское - Пестровка" (кабельный колодец №48)"	
139	63:01:0000000:24703	34740	Самарская обл., г. Самара, Кировский р-н, Промышленный р-н, Октябрьский р-н	1.1. сооружения электроэнергетики	Электросетевой комплекс ЛЭП-110 кВ Сем-1,2,3,4 с отп. на ПС Т.Колок, ПС Северная, ПС 4 ГПЗ, ПС КЗАТЭ	
140	63:01:0643001:335	934	Российская Федерация, Самарская область, г. Самара, Октябрьский район, улица Авроры, дом 207	(иное) Автовокзал на 1500 пассажиров. Дождевая канализация	Автовокзал на 1500 пассажиров. Дождевая канализация	
141	63:01:0634009:1161	50,3	Самарская область, г. Самара, Октябрьский р-н, ул. Днепростроевская, д.3	Жилой дом	Блок жилого дома	63:01:0634009:842

Таблица 6. Перечень земельных участков, расположенных в границах зоны планируемого размещения автомобильной дороги общего пользования регионального значения в Самарской области, расположенной в границах городского округа Самара, ул. Авроры (от Московского шоссе до ул. Ново-Садовой), занятых объектами энергетики

№ п/п	Кадастровый номер единого землепользования	Адрес	Общая площадь земельного участка	Категория	Вид разрешенного использования	Кадастровый номер обособленного земельного участка	Общая площадь обособленного земельного участка	Площадь обособленного земельного участка, расположенного в границах полосы отвода автомобильной дороги
1	63:01:0000000:477	Северная, Сем-2 отп. на ПС Т.Колок, Сем-2,4 отп. на КЗАТЭ, Сем-1,4 отп. на 4 ГПЗ"	4 253	Земли населённых пунктов	Для размещения ЛЭП(ВЛ)-110 кВ	63:01:0643002:201	5	5
						63:01:0643001:239	5	5
						63:01:0643001:240	6	6
						63:01:0643001:241	70	70
						63:01:0642001:226	24	24
						63:01:0632001:211	5	5
						63:01:0632001:212	70	70
						63:01:0632001:213	5	5
2	63:01:0000000:3	Российская Федерация, Самарская область, г. Самара, Промышленный р-н	2 962	Земли населённых пунктов	Под трассу ВЛ-110 кВ	63:01:0635003:1	139	139
						63:01:0635003:2	27	27

Таблица 7. Ведомость земельных участков, образуемых путем объединения

№ п/п	№ на чертеже	Условный номер образуемого участка	Площадь	Адрес	Категория	Вид разрешенного использования	№ на чертеже	Условные/Кадастровые номера из которых образован земельный участок
1	О1	63:01:0000000:3У1	131514	Самарская область, г. Самара, Октябрьский район, ул. Авроры	Земли населенных пунктов	Земельные участки (территории) общего пользования	S82.1 S85 S91 S73 S106.1* S84.1* S64.3* S98.1 S82 S115.1 S84 S83 S44 S122 S113 S64.2 S84.4 S84.2 S84.3 S84.1 S64.1 S64 S50.1 S50.2 S70.1* S123 S41.1 S41.2 S41.3 S41.4 S131.1* S120.1* S101.2* S98.2 S63.1* S70 S8 S11 S10 S12 S136 S135 S133 S131 S68.2 S116 S80 S63 N6	63:01:0634009:307 63:01:0634009:5 63:01:0634009:6 63:01:0634009:1163 63:01:0634009:348 63:01:0634009:284/63:01:0634010:449 63:01:0634008:213 63:01:0634009:1179:3У1 63:01:0634009:233 63:01:0634009:28:3У1 63:01:0634009:353:3У1 63:01:0634009:395 63:01:0634009:37 63:01:0634009:49:3У1 63:01:0601002:210:3У1 63:01:0634009:1120:3У1 63:01:0634009:1122:3У1 63:01:0634009:1123:3У1 63:01:0634009:1121:3У1 63:01:0634009:1131:3У1 63:01:0634009:1132:3У1 63:01:0634009:1173 63:01:0634009:1174 63:01:0000000:9507 63:01:0634009:1180:3У1 63:01:0000000:9976 63:01:0000000:9978 63:01:0000000:9975 63:01:0000000:9977 63:01:0634009:316 63:01:0634009:318:3У1 63:01:0634009:325:3У1 63:01:0634009:1178 63:01:0634008:200 63:01:0634009:356 63:01:0643001:556 63:01:0643001:559 63:01:0643001:560 63:01:0643001:558 63:01:0634010:451 63:01:0634010:452 63:01:0634010:680 63:01:0634009:228 63:01:0634009:225 63:01:0634009:237 63:01:0634009:230:3У1 63:01:0634009:238 63:01:0634009:241

№ п/п	№ на чертеже	Условный номер образуемого участка	Площадь	Адрес	Категория	Вид разрешенного использования	№ на чертеже	Условные/Кадастровые номера из которых образован земельный участок
							S52	63:01:0000000:10002:3У1
							S79	63:01:0634009:263:3У1
							S95	63:01:0634009:297
							S46	63:01:0634009:299
							S101	63:01:0634009:324:3У1
							S115	63:01:0634009:311
							S99	63:01:0634009:326:3У1
							S59	63:01:0634009:303
							S130	63:01:0634009:331
							S128	63:01:0634009:332
							S126	63:01:0634009:333:3У1
							S94	63:01:0634009:328:3У1
							S124	63:01:0634009:334
							S107	63:01:0634009:341
							S106	63:01:0634009:343
							S104	63:01:0634009:346:3У1
							S43	63:01:0634009:351
							S108	63:01:0634009:340
							S78	63:01:0634009:366
							S39	63:01:0634009:370
							S93	63:01:0634009:362:3У1
							S100	63:01:0634009:396:3У1
							S86	63:01:0634009:4:3У1
							S129	63:01:0634009:402
							S65	63:01:0634009:404
							S114	63:01:0634009:47
							S45	63:01:0634009:48
							S62	63:01:0634009:635
							S75	63:01:0634009:620:3У1
							S96	63:01:0634009:36
							S72	63:01:0634009:647:3У1
							S66	63:01:0634009:617
							S98	63:01:0634009:775:3У1
							S105	63:01:0634009:780
							S118	63:01:0634009:645:3У1
							S69	63:01:0634009:782:3У1
							S88	63:01:0634009:784:3У1
							S56	63:01:0634009:793
							S57	63:01:0634009:794
							S112	63:01:0634009:804
							S77	63:01:0634009:801:3У1
							S50	63:01:0634009:809
							S51	63:01:0634009:829:3У1
							S97	63:01:0634009:832:3У1
							S74	63:01:0634009:836:3У1
							S55	63:01:0634009:837
							S61	63:01:0634009:818
							S49	63:01:0634009:827
							S54	63:01:0634009:835
							S138	63:01:0634010:231
							S87	63:01:0000000:10006:3У1

№ п/п	№ на чертеже	Условный номер образуемого участка	Площадь	Адрес	Категория	Вид разрешенного использования	№ на чертеже	Условные/Кадастровые номера из которых образован земельный участок
							S121 S66.2 S66.1 S137 S127 S69.1 S48 S120 S92 S134 S89 S105.1 S101.1 S69.2 S105.2 S60 S111 S103.1 S110 S102 S68.1 S125.1 S58 S69.3 S53 S72.1 S119 S47 S125 S76 S90 S68 H5 S63.2 H6 S104.1 H3 S103 H4 S109 H2 S93.1* A1 S124.1* S7 S40 S139 S132 S9 S41	63:01:0000000:3045 63:01:0000000:9972 63:01:0000000:9973 63:01:0634010:259 63:01:0625001:268 63:01:0000000:9989:3Y1 63:01:0634009:852 63:01:0634009:853 63:01:0634009:1:3Y1 63:01:0634010:380:3Y1 63:01:0634009:867:3Y1 63:01:0634009:881 63:01:0634009:1124:3Y1 63:01:0634009:1140:3Y1 63:01:0634009:1139 63:01:0634009:1133:3Y1 63:01:0634009:1152 63:01:0634009:1154 63:01:0634009:1157 63:01:0634009:1162 63:01:0634009:1172:3Y1 63:01:0634009:203 63:01:0634009:1176 63:01:0634009:20:3Y1 63:01:0634009:1167 63:01:0634009:210:3Y1 63:01:0634009:805:3Y1 63:01:0634009:216 63:01:0634009:1165 63:01:0634009:863:3Y1 63:01:0601001:207 63:01:0000000:3Y1 63:01:0634009:842 63:01:0000000:3Y1 63:01:0634009:1181 63:01:0000000:3Y1 63:01:0634009:841:3Y1 63:01:0000000:3Y1 63:01:0634009:400 63:01:0000000:3Y2 63:01:0634009:329:3Y1 63:01:0000000:37171:3Y1 63:01:0634009:251:3Y1 63:01:0643001:243 63:01:0634009:1142 63:01:0634010:681 63:01:0634009:1143 63:01:0643001:557 63:01:0634009:378
2	O2	63:01:0000000:3Y1	19950	Самарская область,	Земли населенных	Земельные участки	S142	63:01:0634010:21

№ п/п	№ на чертеже	Условный номер образуемого участка	Площадь	Адрес	Категория	Вид разрешенного использования	№ на чертеже	Условные/Кадастровые номера из которых образован земельный участок
				г. Самара, Октябрьский район, ул.Ново-Садовая	пунктов	(территории) общего пользования	H3 S143 S144 S145 S146 S141 S147 S140	63:01:0000000:36858 63:01:0634010:20 63:01:0634010:2 63:01:0634010:30 63:01:0634010:377 63:01:0635003:9 63:01:0634010:250:3У1 63:01:0635003:10
3	О3	63:01:0000000:3У1	22397	Самарская область, г. Самара, Октябрьский район, Московское шоссе	Земли населенных пунктов	Земельные участки (территории) общего пользования	S36 S26.4 S38 S38.1 S25.2 S20.1 S18.1 S23.1 S28.1 S24.2 S32.1 S37.1 S34.1 S33.1 S33 S35.1 S34.2 S33.2 S29 S35 S21 S29.1 S26.2 S26.1 S36.2 S36.1 S14.1 S25.1 S16.2 S25.3* S26.4* S29.2* S33.4* S33.3* S26 S15.1 S16.1 S25 S24 S20 S17 S23 H1	63:01:0634008:37 63:01:0634008:75 63:01:0634008:1270 63:01:0634008:1271:3У1 63:01:0634008:1216 63:01:0634008:1224 63:01:0634008:1226 63:01:0634008:1230 63:01:0634008:1244 63:01:0634008:1247 63:01:0634008:1265 63:01:0634008:1273 63:01:0634008:311 63:01:0634008:312 63:01:0634008:326 63:01:0634008:327 63:01:0634008:358 63:01:0634008:51 63:01:0634008:694 63:01:0634008:78 63:01:0634008:880:3У1 63:01:0634008:949 63:01:0634008:950 63:01:0634008:987 63:01:0634008:989 63:01:0634009:1118 63:01:0634008:996 63:01:0634008:1253:3У1 63:01:0634008:274 63:01:0000000:10117 63:01:0000000:10126 63:01:0634008:260/63:01:0634008:265/63:01:0634008:279 63:01:0634008:234/63:01:0634008:276 63:01:0634008:8 63:01:0634009:1116 63:01:0634008:1222 63:01:0634008:1217 63:01:0634008:1221 63:01:0634008:1225 63:01:0634008:1227 63:01:0634008:1231 63:01:0000000:36856

№ п/п	№ на чертеже	Условный номер образуемого участка	Площадь	Адрес	Категория	Вид разрешенного использования	№ на чертеже	Условные/Кадастровые номера из которых образован земельный участок
							S28 S27 H1a S24.1 S32 S37 S34 S18 S19 S22 M3 S14 H8 H7 H9 H10 H11 H12 H13 H14 H15 S15 H16 H17 H18 S16 H1 M1.1 S27.1 S24.1 M1.2	63:01:0634008:1243 63:01:0634008:1235 63:01:0634008:1245 63:01:0634008:1246 63:01:0634008:1256 63:01:0634008:1264 63:01:0634008:1272 63:01:0634008:347 63:01:0634008:42 63:01:0634008:942 63:01:0634008:995 63:01:0634009:1119 63:01:0000000:3Y1 63:01:0000000:3Y1 63:01:0000000:3Y1 63:01:0000000:3Y1 63:01:0000000:3Y1 63:01:0000000:3Y1 63:01:0000000:3Y1 63:01:0000000:3Y1 63:01:0000000:3Y1 63:01:0000000:3Y1 63:01:0000000:3Y1 63:01:0634009:1117 63:01:0000000:3Y1 63:01:0000000:3Y1 63:01:0000000:3Y1 63:01:0634008:1223 63:01:0000000:3Y1 63:01:0000000:36911:3Y1 63:01:0634008:1234 63:01:0634008:1220 63:01:0000000:2282:3Y1
4	O4	63:01:0632001:3Y1	318	Самарская область, г. Самара, Октябрьский район, Московское шоссе	Земли населенных пунктов	Земельные участки (территории) общего пользования	S6 S5	63:01:0632001:508 63:01:0632001:510
5	O5	63:01:0632001:3Y1	727	Самарская область, г. Самара, Октябрьский район, Московское шоссе	Земли населенных пунктов	Земельные участки (территории) общего пользования	S2 S3	63:01:0632001:217:3Y1 63:01:0632001:506

ПРИЛОЖЕНИЕ 1

Перечень координат поворотных точек границ зоны планируемого размещения автомобильной дороги общего пользования регионального значения в Самарской области, расположенной в границах городского округа Самара, ул. Авроры (от Московского шоссе до ул. Ново-Садовой)

Зона планируемого размещения

S = 311312 кв.м.

Номер точки	Координаты (м)	
	X	Y
1	389572,77	1376691,79
2	389721,2	1376838,88
3	389732,85	1376850,57
4	389744,52	1376862,27
5	389756,12	1376873,95
6	389767,96	1376885,74
7	389779,82	1376897,45
8	389791,63	1376909,12
9	389803,54	1376920,86
10	389815,52	1376932,44
11	389827,46	1376944,3
12	389827,12	1376944,61
13	389827,49	1376945,08
14	389828,77	1376946,41
15	389837,7	1376955,63
16	389850,88	1376969,31
17	389851,3	1376969,74
18	389851,41	1376969,63
19	389854,26	1376972,61
20	389862,96	1376981,51
21	389874,67	1376993,12
22	389884,15	1377002,47
23	389893,27	1377011,82
24	389900,49	1377019,02
25	389909,55	1377028,43
26	389915,46	1377034,31
27	389922,34	1377041,38
28	389928,33	1377047,33
29	389936,53	1377046,44
30	389941,08	1377045,94
31	389943,08	1377045,73
32	389947,05	1377045,31
33	389948,38	1377045,25
34	389955,19	1377044,99
35	389960,01	1377044,8
36	389967,15	1377044,52
37	389967,36	1377044,32
38	389964,32	1377042,75
39	390132,1	1376887,89
40	390139,74	1376880,53
41	390168,43	1376849,58
42	390185,16	1376828,84
43	390196,93	1376814,24
44	390221,96	1376776,37
45	390242,67	1376736,69
46	390255,24	1376708,9
47	390265,32	1376678,26
48	390275,76	1376634,34
49	390278,63	1376612,08
50	390282,26	1376583,95
51	390286,37	1376533,86
52	390285,37	1376488,9
53	390283,59	1376457,27
54	390289,19	1376437,98
55	390282,04	1376410,53
56	390280,66	1376405
57	390279,54	1376385,15
58	390279,07	1376377,07
59	390283,95	1376312,6
60	390279,56	1376295,16
61	390268,21	1376280,59
62	390268,09	1376280,32
63	390265,33	1376277,12
64	390257,18	1376266,72

65	390252,15	1376260,13
66	390241,6	1376246,65
67	390219,72	1376218,82
68	390218,52	1376217,22
69	390217,52	1376215,87
70	390214,84	1376212,29
71	390212,22	1376209,34
72	390195,38	1376187,79
73	390192,3	1376183,87
74	390189,69	1376180,51
75	390186,78	1376176,42
76	390249,96	1376126,4
77	390256,22	1376131,74
78	390277,47	1376109,22
79	390289,74	1376092,44
80	390524,42	1375817,28
81	390439,75	1375743,18
82	390434,33	1375740,31
83	390426,94	1375736,33
84	390419,44	1375732,18
85	390411,86	1375727,8
86	390404,23	1375723,15
87	390396,59	1375718,18
88	390388,99	1375712,84
89	390381,49	1375707,08
90	390375,01	1375701,76
91	390367,22	1375694,24
92	390359,4	1375686,24
93	390350,83	1375676,37
94	390342,17	1375664,97
95	390334,83	1375653,58
96	390330,04	1375645,27
97	390325,77	1375637,25
98	390323,46	1375632,44
99	390321,97	1375627,75
100	390319,02	1375622,08
101	390317,18	1375617,31
102	390320,81	1375558,8
103	390326,72	1375539,34
104	390336,06	1375386,05
105	390356,75	1375387,31
106	390349,62	1375502,37
107	390360,77	1375503,04
108	390358,84	1375530,46
109	390357,08	1375566,83
110	390357,11	1375568,64
111	390357,37	1375570,51
112	390357,76	1375571,99
113	390358,12	1375572,9
114	390370,26	1375587,68
115	390375,12	1375581,26
116	390380,7	1375586,46
117	390381,95	1375587,63
118	390377,37	1375596,32
119	390391,25	1375613,21
120	390597,4	1375691,92
121	390604,23	1375694,97
122	390604,54	1375695,98
123	390606,44	1375702,29
124	390605,54	1375702,51
125	390606,99	1375704,07
126	390610,42	1375715,4
127	390610,57	1375715,91
128	390612,91	1375723,63
129	390615,27	1375731,42
130	390616,77	1375734,31
131	390617,16	1375735,04
132	390618,2	1375737,04
133	390626,7	1375753,35
134	390627,55	1375754,82
135	390630,06	1375759,12
136	390637,19	1375771,37
137	390638,38	1375773,95
138	390640,77	1375777,52
139	390649,8	1375793,02
140	390651,6	1375794,53
141	390655,11	1375797,48

142	390656,65	1375798,77
143	390663,41	1375804,43
144	390668,99	1375809,1
145	390668,71	1375809,45
146	390668,15	1375810,11
147	390667,17	1375811,29
148	390666,99	1375811,5
149	390666,77	1375811,77
150	390696,62	1375836,86
151	390727,65	1375862,93
152	390742,06	1375875,04
153	390742,98	1375875,81
154	390756,87	1375887,48
155	390758,4	1375888,76
156	390764,39	1375893,81
157	390765,04	1375893,02
158	390766,18	1375891,63
159	390770,41	1375895,14
160	390811	1375929,83
161	390743,2	1376008,66
162	390680,24	1375953,65
163	390678,22	1375951,89
164	390673,43	1375957,5
165	390668,09	1375952,98
166	390671,83	1375946,3
167	390670,8	1375945,39
168	390668,53	1375943,41
169	390667,03	1375942,09
170	390666,18	1375941,35
171	390630,84	1375910,46
172	390635,49	1375912,97
173	390635,89	1375913,14
174	390636,3	1375913,23
175	390636,67	1375913,26
176	390638,5	1375913,13
177	390641,22	1375912,29
178	390642,88	1375911,65
179	390644,91	1375910,75
180	390647,48	1375909,33
181	390649,17	1375908,23
182	390650,96	1375906,9
183	390653,2	1375904,98
184	390647,27	1375894,16
185	390642,7	1375887,05
186	390630,88	1375858,91
187	390620,7	1375850,4
188	390619,66	1375849,38
189	390619,27	1375848,1
190	390619,38	1375846,91
191	390619,92	1375845,95
192	390614,66	1375843,52
193	390601	1375855,39
194	390602,38	1375859,23
195	390604,78	1375875,27
196	390592,89	1375877,2
197	390566,85	1375854,42
198	390543,7	1375881,56
199	390542,81	1375880,79
200	390538,34	1375885,84
201	390535,24	1375904,26
202	390490,58	1375956,64
203	390490,9	1375970,34
204	390490,97	1375973,46
205	390488,38	1375976,5
206	390434,72	1376039,41
207	390422,67	1376073,01
208	390393,75	1376133,86
209	390389,45	1376139,01
210	390342,2	1376186,96
211	390335,55	1376187,72
212	390334,67	1376198,76
213	390328,59	1376198,41
214	390326,22	1376198,26
215	390328,48	1376221,61
216	390333,99	1376243,57
217	390336,78	1376251,73
218	390339,95	1376257,8

219	390342,91	1376263,08
220	390345,85	1376268,86
221	390348,68	1376274,8
222	390351,14	1376280,79
223	390351,53	1376281,95
224	390352,83	1376285,85
225	390354,54	1376291,51
226	390356,36	1376298,29
227	390356,92	1376300,34
228	390358,29	1376305,37
229	390359,91	1376311,38
230	390361,11	1376314,99
231	390362,56	1376317,72
232	390364,21	1376320,91
233	390366,3	1376325,25
234	390367,92	1376328,88
235	390369,69	1376332,81
236	390372,48	1376341,65
237	390375,56	1376352,59
238	390378,05	1376362,79
239	390380,58	1376374,28
240	390382,67	1376385,63
241	390385,18	1376401,8
242	390386,3	1376417,51
243	390386,57	1376419,58
244	390387,15	1376430,82
245	390387,46	1376440,79
246	390387,36	1376450,98
247	390387,1	1376459,7
248	390386,62	1376468,19
249	390385,52	1376480,99
250	390384,04	1376493,53
251	390382,25	1376505,81
252	390380,21	1376517,84
253	390378	1376529,63
254	390377,14	1376533,89
255	390375,67	1376541,17
256	390374,58	1376546,33
257	390373,27	1376552,49
258	390372,78	1376554,79
259	390371,59	1376560,2
260	390370,88	1376563,59
261	390370,58	1376564,97
262	390370,17	1376566,87
263	390367,07	1376581,18
264	390364,52	1376592,92
265	390355,23	1376635,76
266	390353,84	1376642,12
267	390350,99	1376655,24
268	390347,48	1376671,42
269	390345,58	1376680,11
270	390345,37	1376681,07
271	390345,07	1376682,49
272	390343,27	1376690,58
273	390343,05	1376691,59
274	390342,08	1376695,83
275	390341,82	1376696,99
276	390339,89	1376705,34
277	390337,03	1376716,9
278	390333,9	1376728,69
279	390333,17	1376731,21
280	390330,88	1376739,08
281	390330,44	1376740,61
282	390326,59	1376752,64
283	390322,62	1376763,81
284	390322,29	1376764,73
285	390321,64	1376766,38
286	390317,1	1376777,97
287	390316,69	1376778,86
288	390316,29	1376779,76
289	390310,95	1376791,52
290	390309,91	1376793,61
291	390306,08	1376801,2
292	390304,05	1376805,23
293	390295,9	1376819,96
294	390288,69	1376833,18
295	390281,16	1376845,85

296	390273,55	1376857,51
297	390265,96	1376867,58
298	390257,44	1376878,26
299	390248,61	1376889,26
300	390239,74	1376898,8
301	390231,24	1376906,49
302	390230,33	1376907,65
303	390234,89	1376912,79
304	390228,05	1376918,29
305	390207,27	1376934,93
306	390194,88	1376944,87
307	390178,33	1376958,14
308	390174,69	1376961,93
309	390162,08	1376975,06
310	390153,49	1376984
311	390138,94	1376999,15
312	390127,7	1377010,85
313	390119,93	1377018,95
314	390088,53	1377051,62
315	390084,43	1377055,89
316	390079,8	1377060,76
317	390081,63	1377086,04
318	390086,32	1377085,79
319	390104,95	1377097,8
320	390115,73	1377105,42
321	390135,61	1377120,2
322	390138,55	1377116,97
323	390141,9	1377113,45
324	390144,26	1377110,85
325	390152,72	1377114,64
326	390160,59	1377118,16
327	390164,4	1377119,86
328	390175,05	1377122,79
329	390186,24	1377127,28
330	390191,74	1377128,68
331	390196,42	1377130,73
332	390199,14	1377131,98
333	390205,65	1377134,95
334	390209,22	1377136,24
335	390217,68	1377139,69
336	390227,86	1377144,01
337	390231,82	1377145,59
338	390234,77	1377146,71
339	390237,14	1377147,57
340	390247,69	1377151,53
341	390249,35	1377151,97
342	390257,85	1377155,28
343	390265,38	1377157,72
344	390270,97	1377159,26
345	390279,51	1377162,67
346	390289,1	1377166,93
347	390291,89	1377167,7
348	390297,25	1377169,7
349	390298,79	1377170,25
350	390308,83	1377173,99
351	390316,28	1377177,52
352	390322,12	1377178,16
353	390332,58	1377182,48
354	390341,1	1377184,15
355	390365,21	1377192,13
356	390366,02	1377194,64
357	390377,53	1377197,35
358	390386,64	1377201,59
359	390391,35	1377203,46
360	390396,82	1377206,35
361	390400,33	1377207,85
362	390405,9	1377210,12
363	390406,25	1377210,27
364	390421,03	1377215,19
365	390422,19	1377215,58
366	390446,9	1377223,94
367	390447,54	1377224,17
368	390458,78	1377228,32
369	390469,56	1377232,16
370	390481,48	1377236,7
371	390487,41	1377238,78
372	390489,69	1377239,58

373	390500,41	1377243,32
374	390510,61	1377246,85
375	390521,39	1377250,79
376	390531,65	1377255,16
377	390536,79	1377257,04
378	390540,31	1377258,33
379	390550,13	1377262,14
380	390553,68	1377263,53
381	390554,72	1377263,99
382	390551,6	1377283,28
383	390551,2	1377285,77
384	390555,6	1377287,42
385	390578,38	1377295,24
386	390589,08	1377301,02
387	390609,39	1377318,62
388	390648	1377333,58
389	390657,16	1377337,18
390	390630,73	1377407,89
391	390611,74	1377400,75
392	390579,52	1377388,29
393	390543,91	1377374,85
394	390495,5	1377356,61
395	390493,61	1377355,9
396	390490,99	1377354,91
397	390488,1	1377353,82
398	390481,1	1377351,18
399	390477,94	1377349,99
400	390379,5	1377312,88
401	390369,59	1377309,15
402	390367,52	1377308,36
403	390362,37	1377306,42
404	390360,41	1377305,68
405	390357,78	1377304,69
406	390355,75	1377303,92
407	390301,33	1377283,41
408	390297,81	1377282,08
409	390265,12	1377269,76
410	390168,94	1377233,51
411	390156,32	1377228,74
412	390151,07	1377226,77
413	390106,3	1377209,9
414	390102,04	1377208,29
415	390095,27	1377205,74
416	390072,69	1377197,22
417	390070,81	1377196,51
418	390026,13	1377179,67
419	390023,03	1377181,63
420	390018,37	1377184,58
421	390009,72	1377193,7
422	389999,42	1377201,32
423	389989,12	1377206,5
424	389979,76	1377209,56
425	389973,04	1377210,79
426	389958,04	1377210,97
427	389948,45	1377209,55
428	389939,58	1377207,15
429	389930,39	1377203,49
430	389923,49	1377199,87
431	389917,42	1377195,95
432	389911,21	1377191,1
433	389907,05	1377187,28
434	389902,01	1377182,12
435	389899,25	1377184,26
436	389844,76	1377226,6
437	389830,49	1377237,37
438	389811,57	1377207,7
439	389810,63	1377205,81
440	389814,05	1377203,1
441	389814,22	1377201,16
442	389797,05	1377178,41
443	389796	1377177,02
444	389815,39	1377171,85
445	389835,59	1377165,41
446	389853,08	1377159,81
447	389873,29	1377144,87
448	389890,93	1377118,59
449	389889,73	1377101,7

450	389866,23	1377077,35
451	389843,8	1377054,11
452	389802,17	1377010,98
453	389798,52	1377006,95
454	389779,03	1376985,07
455	389692,33	1376893,18
456	389683,8	1376876,34
457	389673,58	1376865,96
458	389665,95	1376858,25
459	389545,42	1376735,99
460	389536,85	1376727,28
1	389572,77	1376691,79

ПРИЛОЖЕНИЕ 2

Перечень координат образуемых земельных участков, расположенных в границах зоны планируемого размещения (постоянный отвод) автомобильной дороги общего пользования регионального значения в Самарской области, расположенной в границах городского округа Самара, ул. Авроры (от Московского шоссе до ул. Ново-Садовой), в том числе в отношении которых предполагается резервирование и (или) изъятие для государственных нужд

Н8		
63:01:0000000:ЗУ1		
Площадь: 196 м ²		
Обозначение характерных точек границ	Координаты, м	
	Х	у
1	390247,31	1377183,18
2	390255,22	1377186,17
3	390257,35	1377187,01
4	390258,55	1377187,45
5	390260,97	1377180,60
6	390254,79	1377178,48
7	390261,83	1377156,58
8	390258,00	1377155,33
9	390257,76	1377155,80
10	390255,47	1377160,40
11	390254,29	1377164,15
12	390251,80	1377171,52
13	390248,70	1377179,46
1	390247,31	1377183,18

Н7		
63:01:0000000:ЗУ1		
Площадь: 153 м ²		
Обозначение характерных точек границ	Координаты, м	
	Х	у
1	390237,46	1377179,46
2	390240,69	1377180,68
3	390241,97	1377176,86
4	390242,72	1377177,10
5	390243,10	1377176,01
6	390244,40	1377176,46
7	390244,85	1377175,16
8	390246,53	1377175,74
9	390247,48	1377172,97
10	390244,78	1377172,05
11	390246,17	1377167,92
12	390246,78	1377167,90
13	390252,58	1377153,23
14	390249,35	1377151,97
15	390247,69	1377151,53
16	390247,43	1377151,44
17	390247,33	1377151,71
18	390241,64	1377167,11
19	390239,65	1377172,76
20	390238,12	1377177,71
1	390237,46	1377179,46

Н9		
63:01:0000000:ЗУ1		
Площадь: 268 м ²		

Обозначение характерных точек границ	Координаты, м	
	X	у
1	390258,55	1377187,45
2	390261,14	1377188,40
3	390264,75	1377178,88
4	390272,03	1377181,56
5	390273,41	1377177,60
6	390274,23	1377177,88
7	390279,98	1377162,88
8	390279,51	1377162,67
9	390270,97	1377159,26
10	390268,43	1377158,94
11	390260,97	1377180,60
1	390258,55	1377187,45

Н10		
63:01:0000000:3У1		
Площадь: 324 м ²		
Обозначение характерных точек границ	Координаты, м	
	X	у
1	390271,93	1377192,46
2	390281,29	1377196,00
3	390281,38	1377195,76
4	390284,65	1377186,89
5	390285,02	1377185,87
6	390287,77	1377178,56
7	390291,89	1377167,70
8	390289,10	1377166,93
9	390279,98	1377162,88
10	390274,23	1377177,88
11	390275,58	1377178,35
12	390274,19	1377182,37
13	390278,63	1377183,55
14	390276,29	1377189,84
15	390275,66	1377189,57
16	390274,54	1377192,77
17	390272,15	1377192,00
1	390271,93	1377192,46

Н11		
63:01:0000000:3У1		
Площадь: 249 м ²		
Обозначение характерных точек границ	Координаты, м	
	X	у
1	390293,38	1377185,87
2	390305,07	1377190,37
3	390300,66	1377203,30
4	390301,67	1377203,68
5	390307,78	1377186,96
6	390311,97	1377175,48
7	390308,83	1377173,99
8	390298,78	1377170,25
9	390295,20	1377180,67
10	390293,76	1377184,79
1	390293,38	1377185,87

Н12		
63:01:0000000:3У1		
Площадь: 186 м ²		
Обозначение характерных точек границ	Координаты, м	

	X	Y
1	390311,37	1377207,34
2	390311,54	1377206,90
3	390314,61	1377198,68
4	390317,61	1377190,65
5	390307,78	1377186,96
6	390301,67	1377203,68
1	390311,37	1377207,34

Н13		
63:01:0000000:3У1		
Площадь: 226 м ²		
Обозначение характерных точек границ	Координаты, м	
	X	Y
1	390344,18	1377215,60
2	390355,83	1377219,89
3	390365,68	1377193,59
4	390365,21	1377192,13
5	390365,12	1377192,29
6	390362,86	1377199,25
7	390354,32	1377196,19
8	390352,84	1377199,86
9	390351,90	1377202,14
10	390346,58	1377215,25
11	390344,62	1377214,54
1	390344,18	1377215,60

Н14		
63:01:0000000:3У1		
Площадь: 675 м ²		
Обозначение характерных точек границ	Координаты, м	
	X	Y
1	390354,50	1377223,61
2	390375,72	1377231,61
3	390376,49	1377229,48
4	390373,05	1377228,23
5	390377,38	1377215,93
6	390381,06	1377217,20
7	390382,49	1377212,53
8	390386,64	1377201,59
9	390377,53	1377197,35
10	390366,02	1377194,64
11	390365,68	1377193,59
12	390355,83	1377219,89
1	390354,50	1377223,61

Н15		
63:01:0000000:3У1		
Площадь: 333 м ²		
Обозначение характерных точек границ	Координаты, м	
	X	Y
1	390377,41	1377232,25
2	390383,97	1377234,73
3	390386,55	1377235,70
4	390389,70	1377226,38
5	390387,63	1377225,65
6	390389,12	1377221,52
7	390389,88	1377221,80
8	390396,28	1377206,07

Н15		
63:01:0000000:3У1		
Площадь: 333 м ²		
Обозначение характерных точек границ	Координаты, м	
	X	Y
9	390396,82	1377206,35
10	390391,35	1377203,46
11	390386,64	1377201,59
12	390382,49	1377212,53
13	390381,06	1377217,20
14	390376,49	1377229,48
15	390375,72	1377231,61
1	390377,41	1377232,25

Н16		
63:01:0000000:3У1		
Площадь: 381 м ²		
Обозначение характерных точек границ	Координаты, м	
	X	Y
1	390395,56	1377239,10
2	390406,36	1377243,18
3	390410,09	1377233,51
4	390411,07	1377233,87
5	390417,64	1377214,06
6	390406,25	1377210,27
7	390405,90	1377210,12
1	390395,56	1377239,10

Н17		
63:01:0000000:3У1		
Площадь: 107 м ²		
Обозначение характерных точек границ	Координаты, м	
	X	Y
1	390439,93	1377221,58
2	390446,90	1377223,94
3	390447,54	1377224,17
4	390447,83	1377224,28
5	390443,31	1377236,70
6	390435,82	1377233,55
7	390438,65	1377225,35
1	390439,93	1377221,58

Н18		
63:01:0000000:3У1		
Площадь: 416 м ²		
Обозначение характерных точек границ	Координаты, м	
	X	Y
1	390506,86	1377275,27
2	390512,63	1377277,72
3	390510,72	1377282,52
4	390510,29	1377283,61
5	390510,30	1377283,95
6	390519,32	1377288,53
7	390519,91	1377286,97
8	390524,88	1377273,77
9	390526,38	1377269,77
10	390531,65	1377255,16
11	390521,39	1377250,79
12	390517,90	1377259,31

Н18		
63:01:0000000:3У1		
Площадь: 416 м ²		
Обозначение характерных точек границ	Координаты, м	
	X	Y
13	390515,51	1377266,92
14	390513,37	1377272,35
15	390509,80	1377270,93
16	390508,72	1377270,51
17	390507,39	1377274,02
1	390506,86	1377275,27

Н5		
63:01:0000000:3У1		
Площадь: 816 м ²		
Обозначение характерных точек границ	Координаты, м	
	X	Y
1	390343,91	1376042,30
2	390358,79	1376055,90
3	390352,81	1376048,51
4	390362,58	1376046,40
5	390362,97	1376051,13
6	390378,59	1376049,98
7	390377,86	1376063,29
8	390380,01	1376063,10
9	390382,20	1376060,84
10	390394,68	1376059,40
11	390398,19	1376056,89
12	390399,13	1376053,00
13	390401,52	1376046,73
14	390402,77	1376041,46
15	390394,56	1376030,36
16	390369,98	1376036,20
17	390371,86	1376044,47
18	390357,62	1376045,91
1	390343,91	1376042,30

Н6		
63:01:0000000:3У1		
Площадь: 583 м ²		
Обозначение характерных точек границ	Координаты, м	
	X	Y
1	390354,43	1376134,97
2	390362,18	1376139,91
3	390361,61	1376140,94
4	390368,21	1376144,84
5	390369,84	1376142,77
6	390374,55	1376140,64
7	390377,56	1376140,64
8	390380,19	1376137,31
9	390385,58	1376134,55
10	390379,50	1376132,04
11	390378,62	1376123,77
12	390381,51	1376117,68
13	390367,32	1376109,25
14	390367,12	1376110,40
15	390365,62	1376113,81
16	390365,24	1376114,55
17	390361,16	1376122,62
1	390354,43	1376134,97

Н3		
63:01:0000000:ЗУ1		
Площадь: 5 м ²		
Обозначение характерных точек границ	Координаты, м	
	X	у
1	390355,57	1376623,70
2	390355,62	1376623,80
3	390357,09	1376627,20
4	390357,95	1376623,22
5	390357,01	1376623,25
1	390355,57	1376623,70

Н4		
63:01:0000000:ЗУ1		
Площадь: 81 м ²		
Обозначение характерных точек границ	Координаты, м	
	X	у
1	390338,15	1376630,10
2	390339,73	1376630,05
3	390342,25	1376629,47
4	390349,04	1376628,89
5	390350,64	1376630,08
6	390352,48	1376631,79
7	390355,41	1376634,97
8	390357,09	1376627,20
9	390355,62	1376623,80
10	390354,53	1376624,46
11	390352,74	1376625,62
12	390349,31	1376627,17
13	390348,45	1376626,83
14	390347,35	1376626,59
15	390340,45	1376625,13
1	390338,15	1376630,10

Н2		
63:01:0000000:ЗУ2		
Площадь: 65758 м ²		
Обозначение характерных точек границ	Координаты, м	
	X	у
1	389808,39	1377173,72
2	389826,45	1377197,99
3	389870,73	1377161,55
4	389886,82	1377147,21
5	389886,71	1377147,04
6	389883,87	1377142,68
7	389880,58	1377137,62
8	389879,49	1377135,97
9	389879,59	1377135,56
10	389873,29	1377144,87
11	389853,08	1377159,81
12	389835,59	1377165,41
13	389815,39	1377171,85
1	389808,39	1377173,72
14	389842,87	1377220,08
15	389845,05	1377223,02
16	389868,30	1377204,33
17	389876,11	1377198,05
18	389892,10	1377185,20

Н2		
63:01:0000000:3У2		
Площадь: 65758 м ²		
Обозначение характерных точек границ	Координаты, м	
	X	Y
19	389898,74	1377179,85
20	389901,83	1377177,35
21	389904,87	1377174,87
22	389897,44	1377178,35
23	389864,50	1377202,69
14	389842,87	1377220,08
24	389855,60	1377211,16
25	389856,79	1377210,24
26	389858,01	1377211,82
27	389856,83	1377212,74
24	389855,60	1377211,16
28	390000,99	1377030,40
29	390022,11	1377039,86
30	390007,29	1377032,18
31	390002,88	1377028,30
28	390000,99	1377030,40
32	390013,82	1377016,08
33	390019,10	1377021,10
34	390019,48	1377020,62
35	390023,08	1377023,55
36	390023,91	1377022,50
37	390030,72	1377028,36
38	390032,25	1377026,49
39	390046,12	1377037,82
40	390039,16	1377047,51
41	390060,28	1377056,98
42	390063,94	1377113,91
43	390066,19	1377104,19
44	390079,10	1377107,00
45	390078,15	1377111,22
46	390080,06	1377111,65
47	390079,21	1377115,35
48	390077,30	1377114,82
49	390076,59	1377118,01
50	390065,02	1377115,34
51	390064,87	1377115,86
52	390067,44	1377116,60
53	390067,15	1377117,64
54	390068,75	1377118,11
55	390069,06	1377117,07
56	390071,59	1377117,81
57	390071,83	1377116,99
58	390077,92	1377119,29
59	390089,16	1377123,53
60	390087,84	1377109,36
61	390087,06	1377107,14
62	390086,15	1377102,89
63	390083,49	1377088,10
64	390087,20	1377087,56
65	390097,07	1377093,79
66	390112,82	1377103,75
67	390119,60	1377108,65
68	390135,61	1377120,20
69	390115,73	1377105,42
70	390104,95	1377097,80
71	390086,32	1377085,79

Н2		
63:01:0000000:3У2		
Площадь: 65758 м ²		
Обозначение характерных точек границ	Координаты, м	
	X	Y
72	390081,63	1377086,04
73	390079,80	1377060,76
74	390084,43	1377055,89
75	390078,50	1377052,36
76	390074,45	1377049,41
77	390073,68	1377048,72
78	390085,76	1377037,08
79	390093,76	1377033,17
80	390086,97	1377035,58
81	390079,80	1377016,88
82	390078,39	1377019,72
83	390069,51	1377044,99
84	390048,80	1377024,37
85	390068,61	1376990,92
86	390069,19	1376990,11
87	390070,21	1376987,81
88	390075,38	1376982,76
89	390074,68	1376982,17
90	390076,97	1376979,74
91	390078,27	1376978,36
92	390081,38	1376972,57
93	390078,22	1376978,05
94	390074,98	1376980,95
95	390062,27	1376967,01
96	390068,59	1376960,83
97	390072,00	1376961,35
98	390075,06	1376965,06
99	390081,69	1376972,03
100	390081,49	1376972,39
101	390094,89	1376986,36
102	390108,38	1377003,03
103	390116,99	1377014,00
104	390116,35	1377014,58
105	390119,94	1377018,95
106	390127,70	1377010,86
107	390124,09	1377006,54
108	390122,20	1377004,29
109	390121,70	1377003,68
110	390121,60	1377003,75
111	390121,35	1377003,48
112	390118,09	1376999,84
113	390117,21	1376998,90
114	390115,51	1376996,76
115	390098,51	1376978,39
116	390087,30	1376966,09
117	390086,35	1376964,48
118	390084,47	1376962,22
119	390083,45	1376961,32
120	390081,14	1376958,69
121	390080,78	1376958,11
122	390076,00	1376952,93
123	390080,38	1376948,47
124	390085,20	1376943,65
125	390116,14	1376912,02
126	390118,42	1376910,68
127	390120,64	1376912,76

Н2		
63:01:0000000:3У2		
Площадь: 65758 м ²		
Обозначение характерных точек границ	Координаты, м	
	X	Y
128	390123,09	1376904,88
129	390133,34	1376895,02
130	390141,90	1376886,79
131	390144,51	1376885,87
132	390158,09	1376870,43
133	390160,58	1376867,59
134	390170,31	1376858,31
135	390172,63	1376858,96
136	390186,08	1376872,45
137	390197,88	1376884,25
138	390200,17	1376886,77
139	390203,75	1376890,73
140	390197,48	1376896,15
141	390198,18	1376897,11
142	390204,58	1376891,34
143	390208,54	1376895,84
144	390195,80	1376907,12
145	390190,03	1376911,38
146	390189,65	1376913,80
147	390191,75	1376922,32
148	390190,47	1376924,39
149	390190,62	1376924,56
150	390192,58	1376922,27
151	390190,88	1376914,06
152	390191,60	1376911,94
153	390197,28	1376907,41
154	390196,61	1376906,52
155	390197,64	1376905,88
156	390203,60	1376901,15
157	390209,52	1376895,08
158	390218,94	1376906,83
159	390219,06	1376906,73
160	390221,52	1376909,81
161	390222,28	1376910,98
162	390226,25	1376916,32
163	390228,06	1376918,29
164	390234,89	1376912,79
165	390230,33	1376907,65
166	390231,24	1376906,49
167	390239,74	1376898,80
168	390241,86	1376896,53
169	390237,41	1376900,04
170	390236,44	1376901,04
171	390232,25	1376905,20
172	390229,91	1376902,85
173	390226,27	1376897,11
174	390230,56	1376892,92
175	390231,83	1376891,88
176	390225,34	1376882,95
177	390232,33	1376877,40
178	390237,35	1376873,76
179	390236,82	1376873,04
180	390240,79	1376870,12
181	390252,03	1376860,88
182	390265,36	1376849,63
183	390269,56	1376846,10

Н2		
63:01:0000000:3У2		
Площадь: 65758 м ²		
Обозначение характерных точек границ	Координаты, м	
	X	Y
184	390269,58	1376845,91
185	390240,32	1376869,86
186	390236,21	1376873,01
187	390236,47	1376873,36
188	390221,87	1376884,92
189	390211,02	1376872,61
190	390215,59	1376865,90
191	390213,16	1376862,54
192	390213,59	1376851,75
193	390235,95	1376835,43
194	390250,72	1376823,71
195	390244,09	1376817,58
196	390247,14	1376815,20
197	390242,84	1376810,16
198	390235,53	1376803,71
199	390241,16	1376792,81
200	390244,56	1376789,93
201	390247,69	1376785,42
202	390278,20	1376756,43
203	390276,58	1376755,49
204	390232,75	1376800,45
205	390160,59	1376866,71
206	390068,16	1376960,66
207	390026,57	1377001,84
32	390013,82	1377016,08
208	390027,67	1377001,65
209	390053,78	1376975,47
210	390053,93	1376975,33
211	390061,32	1376981,50
212	390061,21	1376981,65
213	390057,44	1376986,44
214	390059,99	1376988,45
215	390038,52	1377013,05
208	390027,67	1377001,65
216	390097,29	1377126,59
217	390098,64	1377127,10
218	390103,71	1377119,35
216	390097,29	1377126,59
219	390098,59	1376978,32
220	390122,41	1376961,69
221	390120,49	1376958,86
222	390124,61	1376956,21
223	390127,82	1376952,35
224	390132,66	1376951,01
225	390135,42	1376949,22
226	390142,38	1376948,02
227	390149,50	1376946,69
228	390142,44	1376945,38
229	390133,32	1376947,34
230	390125,92	1376951,31
231	390119,12	1376955,75
232	390114,85	1376959,41
219	390098,59	1376978,32
233	390148,55	1376960,81
234	390148,75	1376961,93
235	390158,08	1376961,08

Н2		
63:01:0000000:3У2		
Площадь: 65758 м ²		
Обозначение характерных точек границ	Координаты, м	
	X	Y
236	390157,74	1376942,41
237	390149,61	1376946,69
238	390150,97	1376956,24
233	390148,55	1376960,81
239	390168,43	1376849,58
240	390175,91	1376840,31
241	390345,37	1376681,07
242	390345,58	1376680,11
243	390335,16	1376675,93
244	390335,31	1376653,27
245	390332,82	1376650,73
246	390333,98	1376645,59
247	390335,50	1376638,98
248	390335,54	1376638,78
249	390337,50	1376630,12
250	390338,15	1376630,10
251	390340,45	1376625,13
252	390340,19	1376625,07
253	390339,04	1376627,41
254	390337,49	1376627,39
255	390321,26	1376627,10
256	390321,32	1376618,18
257	390320,83	1376607,72
258	390325,47	1376608,88
259	390326,47	1376609,14
260	390326,65	1376604,76
261	390327,76	1376603,35
262	390337,41	1376604,94
263	390346,91	1376604,74
264	390347,12	1376603,48
265	390351,33	1376604,32
266	390351,18	1376605,13
267	390355,67	1376606,22
268	390354,21	1376610,87
269	390359,74	1376615,00
270	390364,52	1376592,93
271	390348,76	1376596,23
272	390346,03	1376596,80
273	390344,03	1376596,93
274	390344,18	1376593,63
275	390336,50	1376593,50
276	390336,86	1376582,64
277	390346,32	1376582,60
278	390349,21	1376582,40
279	390367,08	1376581,17
280	390370,17	1376566,88
281	390368,02	1376566,79
282	390367,06	1376566,78
283	390357,06	1376566,62
284	390357,17	1376560,32
285	390357,33	1376546,48
286	390355,34	1376546,43
287	390355,30	1376546,79
288	390353,98	1376546,77
289	390346,07	1376545,79
290	390332,74	1376543,89

Н2		
63:01:0000000:3У2		
Площадь: 65758 м ²		
Обозначение характерных точек границ	Координаты, м	
	X	Y
291	390335,88	1376526,44
292	390348,38	1376526,75
293	390357,48	1376526,98
294	390357,55	1376526,30
295	390375,65	1376526,73
296	390375,89	1376514,86
297	390380,71	1376514,90
298	390380,92	1376513,70
299	390373,69	1376513,38
300	390373,87	1376507,86
301	390373,37	1376507,83
302	390373,29	1376510,78
303	390373,32	1376512,07
304	390371,38	1376519,31
305	390344,64	1376517,01
306	390334,63	1376516,56
307	390334,70	1376507,65
308	390339,93	1376503,18
309	390367,83	1376503,95
310	390368,31	1376491,02
311	390367,79	1376490,99
312	390365,19	1376492,42
313	390359,33	1376492,21
314	390348,40	1376491,17
315	390349,39	1376480,26
316	390347,07	1376480,04
317	390347,39	1376474,23
318	390346,09	1376474,21
319	390346,73	1376453,74
320	390345,15	1376453,54
321	390345,15	1376445,80
322	390348,38	1376445,79
323	390347,18	1376436,59
324	390347,28	1376436,58
325	390346,20	1376423,81
326	390346,06	1376422,45
327	390352,93	1376421,89
328	390351,62	1376403,57
329	390349,53	1376403,64
330	390348,76	1376403,14
331	390329,63	1376403,65
332	390330,61	1376396,21
333	390330,91	1376392,15
334	390330,69	1376390,71
335	390329,16	1376380,70
336	390327,85	1376376,27
337	390333,09	1376375,63
338	390341,83	1376373,60
339	390346,36	1376371,82
340	390355,27	1376370,89
341	390360,87	1376370,49
342	390363,39	1376370,32
343	390363,57	1376368,82
344	390372,72	1376368,39
345	390377,36	1376370,61
346	390379,73	1376370,41

Н2		
63:01:0000000:3У2		
Площадь: 65758 м ²		
Обозначение характерных точек границ	Координаты, м	
	X	Y
347	390379,58	1376369,72
348	390378,09	1376369,85
349	390377,80	1376366,77
350	390376,89	1376366,99
351	390372,92	1376367,38
352	390362,66	1376367,86
353	390362,49	1376369,30
354	390355,00	1376369,91
355	390349,39	1376370,60
356	390348,93	1376366,96
357	390347,93	1376367,08
358	390348,39	1376370,72
359	390347,29	1376370,85
360	390345,97	1376370,90
361	390341,53	1376372,64
362	390332,91	1376374,64
363	390326,88	1376375,38
364	390326,69	1376369,74
365	390347,83	1376367,10
366	390347,26	1376361,86
367	390349,53	1376361,56
368	390348,95	1376350,55
369	390356,69	1376350,22
370	390355,13	1376333,59
371	390350,96	1376333,79
372	390350,49	1376323,83
373	390332,44	1376323,75
374	390332,44	1376316,65
375	390343,47	1376315,99
376	390345,02	1376301,26
377	390343,98	1376284,45
378	390350,37	1376283,87
379	390351,53	1376281,95
380	390351,14	1376280,79
381	390348,68	1376274,80
382	390345,85	1376268,86
383	390342,91	1376263,08
384	390339,95	1376257,80
385	390336,78	1376251,73
386	390333,99	1376243,57
387	390328,48	1376221,61
388	390326,22	1376198,26
389	390328,59	1376198,41
390	390334,67	1376198,76
391	390335,55	1376187,72
392	390342,20	1376186,96
393	390350,64	1376178,39
394	390341,32	1376178,39
395	390331,81	1376175,21
396	390334,20	1376166,61
397	390339,61	1376164,41
398	390346,70	1376167,42
399	390352,47	1376168,34
400	390351,73	1376175,92
401	390352,17	1376176,84
402	390389,45	1376139,01

Н2		
63:01:0000000:3У2		
Площадь: 65758 м ²		
Обозначение характерных точек границ	Координаты, м	
	X	Y
403	390393,75	1376133,86
404	390422,67	1376073,01
405	390434,72	1376039,41
406	390474,08	1375993,27
407	390472,99	1375993,27
408	390464,26	1375993,31
409	390460,60	1375993,48
410	390460,40	1375982,60
411	390459,66	1375978,32
412	390459,72	1375974,11
413	390460,03	1375971,68
414	390459,75	1375967,23
415	390460,23	1375952,46
416	390460,46	1375945,02
417	390460,86	1375945,10
418	390461,38	1375941,96
419	390461,07	1375941,36
420	390462,07	1375927,84
421	390463,06	1375920,52
422	390468,63	1375884,26
423	390482,13	1375884,46
424	390480,01	1375902,08
425	390486,12	1375902,38
426	390483,06	1375921,19
427	390480,35	1375921,10
428	390479,34	1375933,77
429	390480,98	1375934,01
430	390480,80	1375935,20
431	390482,41	1375935,42
432	390481,30	1375942,83
433	390480,46	1375945,86
434	390484,61	1375946,71
435	390483,97	1375949,85
436	390490,45	1375951,17
437	390490,99	1375945,66
438	390491,86	1375938,94
439	390536,60	1375887,82
440	390538,34	1375885,84
441	390542,81	1375880,79
442	390543,70	1375881,56
443	390566,85	1375854,42
444	390569,36	1375851,48
445	390538,44	1375822,20
446	390533,40	1375806,74
447	390524,42	1375817,28
448	390455,06	1375898,61
449	390453,22	1375910,95
450	390447,49	1375942,76
451	390444,88	1375942,32
452	390434,64	1375940,01
453	390426,43	1375939,18
454	390421,10	1375938,42
455	390336,86	1376037,19
456	390350,03	1376035,86
457	390343,91	1376042,30
458	390357,62	1376045,91

Н2		
63:01:0000000:3У2		
Площадь: 65758 м ²		
Обозначение характерных точек границ	Координаты, м	
	X	Y
459	390371,86	1376044,47
460	390369,98	1376036,20
461	390394,56	1376030,36
462	390402,77	1376041,46
463	390401,52	1376046,73
464	390399,13	1376053,00
465	390398,19	1376056,89
466	390400,66	1376062,82
467	390397,84	1376082,45
468	390394,76	1376081,95
469	390394,20	1376085,65
470	390392,00	1376096,25
471	390389,31	1376100,32
472	390371,69	1376096,25
473	390371,06	1376095,53
474	390370,90	1376097,81
475	390371,21	1376097,83
476	390370,43	1376108,13
477	390367,55	1376107,91
478	390367,32	1376109,25
479	390381,51	1376117,68
480	390378,62	1376123,77
481	390379,50	1376132,04
482	390385,58	1376134,55
483	390380,19	1376137,31
484	390377,56	1376140,64
485	390374,55	1376140,64
486	390369,84	1376142,77
487	390368,21	1376144,84
488	390361,61	1376140,94
489	390362,18	1376139,91
490	390354,43	1376134,97
491	390353,12	1376134,37
492	390346,63	1376131,43
493	390340,66	1376125,47
494	390328,25	1376117,36
495	390324,11	1376122,01
496	390310,73	1376137,44
497	390300,41	1376151,06
498	390300,33	1376151,17
499	390312,16	1376156,11
500	390313,22	1376156,26
501	390321,87	1376157,71
502	390322,24	1376160,18
503	390319,98	1376167,26
504	390318,83	1376175,45
505	390318,09	1376186,63
506	390315,63	1376188,81
507	390312,84	1376190,34
508	390308,53	1376191,93
509	390304,90	1376194,05
510	390299,02	1376197,97
511	390290,99	1376205,37
512	390282,11	1376213,83
513	390274,95	1376218,63
514	390273,99	1376219,31

Н2		
63:01:0000000:3У2		
Площадь: 65758 м ²		
Обозначение характерных точек границ	Координаты, м	
	X	Y
515	390276,66	1376222,90
516	390272,68	1376225,85
517	390270,40	1376222,53
518	390267,70	1376219,10
519	390255,61	1376202,88
520	390269,65	1376192,41
521	390272,69	1376190,29
522	390283,48	1376181,08
523	390290,70	1376175,25
524	390302,43	1376191,50
525	390303,25	1376190,96
526	390307,15	1376188,71
527	390311,54	1376187,08
528	390314,16	1376185,64
529	390314,85	1376185,32
530	390308,00	1376182,53
531	390305,86	1376180,07
532	390302,50	1376177,81
533	390292,41	1376173,25
534	390290,28	1376170,97
535	390257,15	1376201,54
536	390245,05	1376185,27
537	390244,51	1376185,75
538	390243,21	1376186,93
539	390233,43	1376174,15
540	390232,22	1376175,02
541	390226,32	1376166,82
542	390224,56	1376164,36
543	390224,84	1376163,66
544	390221,23	1376158,46
545	390220,41	1376158,91
546	390216,20	1376153,21
547	390216,42	1376152,95
548	390186,78	1376176,42
549	390189,69	1376180,51
550	390192,30	1376183,87
551	390195,38	1376187,79
552	390212,22	1376209,34
553	390214,84	1376212,29
554	390217,52	1376215,87
555	390218,52	1376217,22
556	390219,72	1376218,82
557	390241,60	1376246,65
558	390252,15	1376260,13
559	390257,18	1376266,72
560	390265,33	1376277,12
561	390268,09	1376280,32
562	390268,21	1376280,59
563	390276,47	1376291,19
564	390277,87	1376292,99
565	390280,79	1376291,28
566	390279,96	1376290,86
567	390277,45	1376289,13
568	390273,47	1376284,37
569	390273,84	1376284,10
570	390268,36	1376276,09

Н2		
63:01:0000000:3У2		
Площадь: 65758 м ²		
Обозначение характерных точек границ	Координаты, м	
	X	Y
571	390267,31	1376274,30
572	390266,94	1376271,74
573	390266,36	1376269,69
574	390266,44	1376262,67
575	390264,57	1376262,29
576	390264,71	1376259,19
577	390265,58	1376254,71
578	390267,09	1376254,99
579	390267,90	1376250,00
580	390269,91	1376234,49
581	390270,65	1376234,56
582	390270,67	1376234,84
583	390279,87	1376236,11
584	390279,74	1376237,32
585	390289,32	1376240,03
586	390295,75	1376241,56
587	390302,94	1376241,58
588	390303,05	1376241,23
589	390306,03	1376241,29
590	390316,07	1376243,22
591	390316,60	1376234,07
592	390318,03	1376227,59
593	390323,77	1376228,75
594	390323,43	1376232,18
595	390323,65	1376235,27
596	390323,05	1376245,36
597	390324,76	1376250,13
598	390322,50	1376250,93
599	390320,44	1376250,83
600	390320,20	1376254,25
601	390325,43	1376254,87
602	390324,79	1376257,18
603	390325,68	1376257,34
604	390325,51	1376258,20
605	390324,03	1376257,94
606	390323,22	1376265,03
607	390322,18	1376270,48
608	390321,56	1376270,77
609	390309,70	1376275,15
610	390302,89	1376275,79
611	390300,57	1376274,61
612	390300,81	1376274,74
613	390300,90	1376281,49
614	390298,89	1376281,59
615	390294,31	1376281,74
616	390294,31	1376282,25
617	390294,29	1376282,53
618	390295,66	1376282,53
619	390298,14	1376282,31
620	390298,34	1376284,10
621	390299,55	1376283,94
622	390300,90	1376290,68
623	390303,61	1376301,35
624	390299,90	1376306,79
625	390301,81	1376305,22
626	390304,93	1376303,13

Н2		
63:01:0000000:3У2		
Площадь: 65758 м ²		
Обозначение характерных точек границ	Координаты, м	
	X	Y
627	390305,98	1376302,19
628	390311,28	1376301,86
629	390311,06	1376295,29
630	390312,54	1376295,14
631	390313,51	1376302,95
632	390315,54	1376303,95
633	390316,39	1376315,23
634	390316,28	1376317,50
635	390309,02	1376317,47
636	390303,42	1376315,88
637	390303,19	1376315,91
638	390304,51	1376323,58
639	390301,37	1376335,39
640	390305,00	1376331,39
641	390308,12	1376325,53
642	390307,80	1376319,45
643	390314,95	1376319,13
644	390318,41	1376319,94
645	390317,83	1376328,18
646	390318,50	1376330,77
647	390315,92	1376340,25
648	390312,59	1376348,37
649	390307,73	1376351,22
650	390306,41	1376355,88
651	390305,58	1376357,41
652	390301,92	1376360,58
653	390298,92	1376360,88
654	390293,86	1376350,69
655	390293,38	1376345,42
656	390292,03	1376340,17
657	390292,33	1376335,99
658	390282,32	1376334,05
659	390279,07	1376377,07
660	390279,54	1376385,15
661	390280,66	1376405,00
662	390282,04	1376410,53
663	390289,19	1376437,98
664	390283,59	1376457,27
665	390285,37	1376488,90
666	390286,37	1376533,86
667	390282,26	1376583,95
668	390278,63	1376612,08
669	390275,76	1376634,34
670	390265,32	1376678,26
671	390255,24	1376708,90
672	390242,67	1376736,69
673	390221,96	1376776,37
674	390196,93	1376814,24
675	390185,16	1376828,84
239	390168,43	1376849,58
676	390194,34	1376944,38
677	390194,88	1376944,87
678	390196,18	1376943,84
679	390195,72	1376943,16
676	390194,34	1376944,38
680	390247,84	1376250,21

Н2		
63:01:0000000:3У2		
Площадь: 65758 м ²		
Обозначение характерных точек границ	Координаты, м	
	X	Y
681	390251,21	1376248,86
682	390253,46	1376254,47
683	390250,09	1376255,83
680	390247,84	1376250,21
684	390267,43	1376803,34
685	390268,21	1376804,34
686	390268,19	1376803,19
687	390269,19	1376802,03
688	390273,11	1376798,95
684	390267,43	1376803,34
689	390268,83	1376806,11
690	390270,12	1376808,62
691	390271,15	1376809,90
692	390276,53	1376815,83
693	390274,76	1376813,42
694	390275,83	1376812,55
695	390273,13	1376809,30
696	390276,81	1376806,35
697	390277,64	1376801,64
698	390281,78	1376798,27
699	390283,89	1376800,85
700	390284,28	1376800,55
701	390282,02	1376797,85
702	390285,52	1376794,89
703	390293,89	1376788,12
704	390302,03	1376798,03
705	390303,48	1376796,88
706	390308,82	1376792,30
707	390302,54	1376785,23
708	390299,62	1376781,78
709	390291,19	1376788,67
710	390275,32	1376801,61
711	390275,47	1376801,90
712	390273,71	1376802,96
713	390275,90	1376805,60
714	390271,65	1376809,19
715	390270,97	1376808,54
716	390269,03	1376805,48
689	390268,83	1376806,11
717	390269,65	1376846,03
718	390275,96	1376853,81
719	390276,26	1376853,35
720	390269,85	1376846,03
721	390291,72	1376827,24
717	390269,65	1376846,03
722	390276,88	1376230,49
723	390278,61	1376230,00
724	390280,17	1376227,88
725	390281,88	1376226,78
726	390284,28	1376225,25
727	390303,72	1376222,36
728	390304,46	1376238,82
729	390298,93	1376239,44
730	390291,40	1376238,64
731	390282,58	1376236,01
732	390279,70	1376234,98

Н2		
63:01:0000000:3У2		
Площадь: 65758 м ²		
Обозначение характерных точек границ	Координаты, м	
	X	Y
733	390277,77	1376231,96
722	390276,88	1376230,49
734	390280,56	1376158,09
735	390282,65	1376160,79
736	390292,86	1376150,08
737	390292,42	1376149,81
734	390280,56	1376158,09
738	390282,23	1376139,85
739	390285,51	1376143,20
740	390292,34	1376149,73
741	390290,66	1376147,85
742	390282,95	1376139,15
738	390282,23	1376139,85
743	390283,44	1376319,34
744	390285,09	1376319,70
745	390289,14	1376319,12
746	390291,98	1376318,35
747	390289,21	1376318,19
748	390284,83	1376318,62
749	390283,53	1376318,15
743	390283,44	1376319,34
750	390283,51	1376310,88
751	390283,95	1376312,60
752	390283,69	1376316,02
753	390284,15	1376314,57
754	390285,03	1376310,18
750	390283,51	1376310,88
755	390287,69	1376767,66
756	390295,25	1376777,08
757	390295,51	1376776,88
755	390287,69	1376767,66
758	390288,20	1376743,57
759	390290,11	1376749,35
760	390289,53	1376746,06
761	390290,07	1376742,28
762	390319,33	1376715,85
763	390319,07	1376715,56
764	390322,73	1376711,91
765	390333,85	1376701,89
766	390335,10	1376700,30
767	390339,72	1376695,09
768	390341,83	1376696,99
769	390342,08	1376695,83
770	390340,40	1376694,29
771	390343,05	1376691,59
772	390343,27	1376690,58
773	390334,62	1376699,88
758	390288,20	1376743,57
774	390292,30	1376317,35
775	390292,40	1376318,23
776	390293,17	1376318,03
777	390293,33	1376317,52
778	390294,70	1376317,04
774	390292,30	1376317,35
779	390309,44	1376793,04
780	390309,91	1376793,60

Н2		
63:01:0000000:3У2		
Площадь: 65758 м ²		
Обозначение характерных точек границ	Координаты, м	
	X	Y
781	390309,90	1376793,50
782	390309,61	1376793,14
779	390309,44	1376793,04
783	390316,03	1376779,46
784	390316,29	1376779,76
785	390316,69	1376778,86
783	390316,03	1376779,46
786	390339,73	1376630,05
787	390349,53	1376629,78
788	390352,23	1376632,62
789	390353,90	1376634,36
790	390355,24	1376635,76
791	390355,41	1376634,97
792	390352,48	1376631,79
793	390350,64	1376630,08
794	390349,04	1376628,89
795	390342,25	1376629,47
786	390339,73	1376630,05
796	390340,42	1376093,59
797	390343,12	1376095,72
798	390350,25	1376087,18
799	390356,51	1376077,82
800	390352,99	1376075,75
796	390340,42	1376093,59
801	390346,77	1376375,93
802	390347,77	1376386,26
803	390354,01	1376386,29
804	390353,52	1376375,26
801	390346,77	1376375,93
805	390348,45	1376626,83
806	390349,31	1376627,17
807	390352,74	1376625,62
808	390354,53	1376624,46
809	390355,62	1376623,80
810	390355,57	1376623,70
811	390357,01	1376623,25
812	390357,95	1376623,22
813	390358,29	1376621,66
814	390354,99	1376619,64
815	390352,74	1376623,92
816	390353,16	1376624,89
817	390349,39	1376627,03
805	390348,45	1376626,83
818	390348,49	1376445,80
819	390359,54	1376447,01
820	390366,92	1376447,25
821	390385,00	1376446,33
822	390384,98	1376446,03
823	390375,56	1376446,33
818	390348,49	1376445,80
824	390377,20	1376504,22
825	390377,20	1376505,02
826	390382,36	1376505,08
827	390382,47	1376504,36
824	390377,20	1376504,22
828	390482,13	1375970,72

Н2		
63:01:0000000:3У2		
Площадь: 65758 м ²		
Обозначение характерных точек границ	Координаты, м	
	X	Y
829	390482,84	1375981,87
830	390482,94	1375982,88
831	390488,38	1375976,50
832	390490,97	1375973,46
833	390490,90	1375970,34
828	390482,13	1375970,72

Н1		
63:01:0000000:3У1		
Площадь: 555 м ²		
Обозначение характерных точек границ	Координаты, м	
	X	Y
1	390121,70	1377135,80
2	390123,91	1377136,64
3	390132,99	1377140,05
4	390133,98	1377140,43
5	390135,09	1377139,98
6	390140,20	1377133,29
7	390142,22	1377131,01
8	390152,69	1377114,68
9	390161,61	1377118,66
10	390164,38	1377119,90
11	390164,40	1377119,86
12	390160,59	1377118,16
13	390152,72	1377114,64
14	390144,26	1377110,85
15	390141,90	1377113,45
16	390138,55	1377116,97
17	390135,61	1377120,20
18	390126,85	1377131,23
19	390125,33	1377129,78
20	390123,08	1377132,53
21	390123,89	1377133,29
22	390121,94	1377135,48
1	390121,70	1377135,80
23	390205,65	1377134,95
24	390207,65	1377135,87
25	390209,22	1377136,24
23	390205,65	1377134,95
26	390215,99	1377171,36
27	390217,96	1377172,11
28	390218,02	1377171,96
29	390218,22	1377171,46
30	390218,60	1377170,43
31	390216,59	1377169,67
26	390215,99	1377171,36
32	390226,97	1377175,51
33	390227,10	1377175,56
34	390228,23	1377172,07
35	390227,01	1377175,37
32	390226,97	1377175,51
36	390236,94	1377148,00
37	390247,33	1377151,71
38	390247,43	1377151,44
39	390237,14	1377147,57
36	390236,94	1377148,00

Н1		
63:01:0000000:3У1		
Площадь: 555 м ²		
Обозначение характерных точек границ	Координаты, м	
	X	Y
40	390253,30	1377153,51
41	390257,76	1377155,80
42	390258,00	1377155,33
43	390257,85	1377155,28
40	390253,30	1377153,51
44	390265,38	1377157,72
45	390268,43	1377158,94
46	390270,97	1377159,26
44	390265,38	1377157,72
47	390316,28	1377177,52
48	390321,69	1377179,73
49	390322,12	1377178,16
47	390316,28	1377177,52
50	390331,88	1377215,08
51	390332,00	1377215,13
52	390332,39	1377213,97
53	390334,31	1377214,73
54	390334,50	1377214,06
55	390336,72	1377207,94
56	390336,43	1377207,74
57	390336,17	1377207,46
58	390336,04	1377206,88
59	390336,37	1377205,34
60	390336,02	1377206,28
61	390336,14	1377205,85
62	390336,00	1377205,19
63	390338,62	1377198,76
64	390338,30	1377198,62
65	390337,40	1377198,24
50	390331,88	1377215,08
66	390338,75	1377194,12
67	390342,11	1377184,99
68	390342,69	1377185,17
69	390365,12	1377192,29
70	390365,21	1377192,13
71	390341,93	1377184,43
66	390338,75	1377194,12
72	390428,67	1377251,59
73	390436,76	1377254,63
74	390436,90	1377254,26
75	390428,78	1377251,24
72	390428,67	1377251,59
76	390457,70	1377262,53
77	390458,95	1377263,00
78	390464,56	1377246,97
79	390469,56	1377232,16
80	390458,78	1377228,32
81	390458,50	1377228,23
82	390458,37	1377228,65
83	390468,23	1377231,92
76	390457,70	1377262,53
84	390478,53	1377270,39
85	390482,07	1377271,72
86	390482,46	1377270,74
87	390478,89	1377269,37
84	390478,53	1377270,39

Н1		
63:01:0000000:3У1		
Площадь: 555 м ²		
Обозначение характерных точек границ	Координаты, м	
	X	Y
88	390478,92	1377269,27
89	390484,42	1377254,58
90	390489,98	1377239,72
91	390489,69	1377239,58
92	390480,55	1377264,56
88	390478,92	1377269,27
93	390487,68	1377273,84
94	390498,19	1377277,81
95	390499,61	1377274,48
96	390500,84	1377271,51
97	390502,44	1377267,47
98	390503,20	1377265,46
99	390510,61	1377246,85
100	390498,37	1377277,29
101	390488,39	1377273,23
102	390487,98	1377273,07
93	390487,68	1377273,84
103	390540,31	1377258,33
104	390543,55	1377259,67
105	390550,13	1377262,14
103	390540,31	1377258,33
106	390549,08	1377297,01
107	390552,97	1377298,47
108	390554,50	1377291,81
109	390555,59	1377287,42
110	390551,20	1377285,77
111	390551,07	1377287,01
112	390551,23	1377287,05
106	390549,08	1377297,01

S93.1*		
63:01:0634009:329:3У1		
Площадь: 428 м ²		
Обозначение характерных точек границ	Координаты, м	
	X	Y
1	390345,15	1376453,54
2	390346,73	1376453,74
3	390348,87	1376453,55
4	390362,71	1376456,11
5	390387,05	1376460,63
6	390387,10	1376459,70
7	390387,36	1376450,98
8	390387,41	1376446,09
9	390385,00	1376446,33
10	390366,92	1376447,25
11	390359,54	1376447,01
12	390348,38	1376445,79
13	390345,15	1376445,80
1	390345,15	1376453,54

S124.1*		
63:01:0634009:251:3У1		
Площадь: 70 м ²		
Обозначение характерных точек границ	Координаты, м	
	X	Y

	X	Y
1	390277,47	1376109,22
2	390281,16	1376113,73
3	390283,81	1376107,27
4	390281,52	1376106,01
5	390289,51	1376098,60
6	390292,01	1376093,22
7	390290,42	1376091,63
8	390289,74	1376092,44
1	390277,47	1376109,22

S27.1		
63:01:0634008:1234		
Площадь: 209 м ²		
Обозначение характерных точек границ	Координаты, м	
	X	Y
1	390405,90	1377210,12
2	390400,33	1377207,85
3	390393,19	1377223,72
4	390394,98	1377224,60
5	390393,40	1377229,52
6	390391,68	1377228,99
7	390390,32	1377232,76
8	390388,65	1377232,26
9	390387,44	1377236,04
10	390395,56	1377239,10
1	390405,90	1377210,12

S7		
63:01:0643001:243		
Площадь: 3 м ²		
Обозначение характерных точек границ	Координаты, м	
	X	Y
1	389855,60	1377211,16
2	389856,79	1377210,24
3	389858,01	1377211,82
4	389856,83	1377212,74
1	389855,60	1377211,16

S139		
63:01:0634010:681		
Площадь: 713 м ²		
Обозначение характерных точек границ	Координаты, м	
	X	Y
1	390538,34	1375885,84
2	390535,24	1375904,26
3	390490,58	1375956,64
4	390490,45	1375951,17
5	390490,99	1375945,66
6	390491,86	1375938,94
7	390536,60	1375887,82
1	390538,34	1375885,84

S24.1		
63:01:0634008:1220		
Площадь: 234 м ²		
Обозначение характерных точек границ	Координаты, м	
	X	Y

S24.1		
63:01:0634008:1220		
Площадь: 234 м ²		
Обозначение характерных точек границ	Координаты, м	
	X	Y
1	390297,40	1377169,76
2	390291,89	1377167,70
3	390287,77	1377178,56
4	390285,02	1377185,87
5	390284,65	1377186,89
6	390281,38	1377195,76
7	390281,29	1377196,00
8	390288,78	1377198,82
9	390288,82	1377198,70
10	390293,76	1377184,79
11	390295,20	1377180,67
12	390298,78	1377170,25
1	390297,40	1377169,76

S82.1		
63:01:0634009:307		
Площадь: 387 м ²		
Обозначение характерных точек границ	Координаты, м	
	X	Y
1	390345,59	1376613,94
2	390335,18	1376611,45
3	390325,47	1376608,88
4	390320,83	1376607,72
5	390321,32	1376618,18
6	390321,26	1376627,10
7	390337,49	1376627,39
8	390339,04	1376627,41
9	390340,19	1376625,07
10	390347,35	1376626,59
11	390349,39	1376627,03
12	390353,16	1376624,89
13	390352,74	1376623,92
14	390351,36	1376623,16
15	390350,49	1376624,69
16	390347,97	1376624,36
17	390341,47	1376621,11
18	390342,72	1376618,95
1	390345,59	1376613,94

S85		
63:01:0634009:5		
Площадь: 419 м ²		
Обозначение характерных точек границ	Координаты, м	
	X	Y
1	390357,48	1376526,98
2	390355,30	1376546,79
3	390353,98	1376546,77
4	390346,07	1376545,79
5	390332,74	1376543,89
6	390335,88	1376526,44
7	390348,38	1376526,75
1	390357,48	1376526,98

S91		
63:01:0634009:6		

Площадь: 376 м ²		
Обозначение характерных точек границ	Координаты, м	
	X	Y
1	390347,07	1376480,04
2	390347,39	1376474,23
3	390346,09	1376474,21
4	390346,73	1376453,74
5	390348,87	1376453,55
6	390362,71	1376456,12
7	390360,11	1376480,36
8	390356,62	1376479,98
9	390349,47	1376479,40
10	390349,39	1376480,26
1	390347,07	1376480,04

S4		
63:01:0632001:253		
Площадь: 167 м ²		
Обозначение характерных точек границ	Координаты, м	
	X	Y
1	389814,47	1377008,89
2	389825,77	1377020,35
3	389818,08	1377027,45
4	389806,92	1377015,89
1	389814,47	1377008,89

S36		
63:01:0634008:37		
Площадь: 143 м ²		
Обозначение характерных точек границ	Координаты, м	
	X	Y
1	390535,90	1377293,12
2	390534,99	1377294,99
3	390532,03	1377301,10
4	390528,17	1377299,45
5	390517,01	1377294,70
6	390519,91	1377286,97
7	390528,25	1377290,12
8	390535,38	1377292,92
1	390535,90	1377293,12

S26.4		
63:01:0634008:75		
Площадь: 12 м ²		
Обозначение характерных точек границ	Координаты, м	
	X	Y
1	390342,69	1377185,17
2	390342,11	1377184,99
3	390337,26	1377198,17
4	390338,30	1377198,62
5	390338,67	1377197,47
1	390342,69	1377185,17

S142		
63:01:0634010:21		
Площадь: 46 м ²		
Обозначение характерных точек границ	Координаты, м	
	X	Y

S142		
63:01:0634010:21		
Площадь: 46 м ²		
Обозначение характерных точек границ	Координаты, м	
	X	Y
1	390541,31	1375761,47
2	390541,30	1375759,23
3	390520,15	1375764,42
4	390520,80	1375766,25
5	390528,77	1375764,58
1	390541,31	1375761,47

S1		
63:01:0000000:215:3У1 (63:01:0632001:10)		
Площадь: 1747 м ²		
Обозначение характерных точек границ	Координаты, м	
	X	Y
1	389545,44	1376736,01
2	389665,30	1376857,59
3	389680,01	1376872,45
4	389686,74	1376867,01
5	389556,03	1376732,83
1	389545,44	1376736,01

S38		
63:01:0634008:1270		
Площадь: 179 м ²		
Обозначение характерных точек границ	Координаты, м	
	X	Y
1	390570,25	1377304,98
2	390552,99	1377298,48
3	390552,08	1377302,56
4	390551,13	1377306,76
5	390550,70	1377308,69
6	390556,30	1377310,61
7	390566,78	1377314,19
1	390570,25	1377304,98

S73		
63:01:0634009:1163		
Площадь: 184 м ²		
Обозначение характерных точек границ	Координаты, м	
	X	Y
1	390330,88	1376739,08
2	390330,70	1376739,25
3	390324,87	1376744,88
4	390314,64	1376753,23
5	390311,72	1376755,72
6	390307,80	1376759,18
7	390310,76	1376762,58
8	390316,85	1376757,19
9	390322,62	1376763,81
10	390326,59	1376752,64
11	390330,44	1376740,61
1	390330,88	1376739,08

S38.1		
63:01:0634008:1271:3У1		
Площадь: 1161 м ²		

Обозначение характерных точек границ	Координаты, м	
	X	Y
1	390552,99	1377298,48
2	390570,25	1377304,98
3	390566,78	1377314,19
4	390577,40	1377317,80
5	390579,45	1377318,50
6	390583,92	1377320,28
7	390600,63	1377326,41
8	390600,70	1377326,58
9	390619,90	1377333,24
10	390624,13	1377334,84
11	390626,05	1377333,00
12	390627,85	1377331,42
13	390631,34	1377327,13
14	390609,39	1377318,62
15	390589,08	1377301,02
16	390578,38	1377295,24
17	390555,60	1377287,42
18	390554,50	1377291,81
1	390552,99	1377298,48

S106.1*		
63:01:0634009:348		
Площадь: 22 м ²		
Обозначение характерных точек границ	Координаты, м	
	X	Y
1	390247,84	1376250,21
2	390251,21	1376248,86
3	390253,46	1376254,47
4	390250,09	1376255,83
1	390247,84	1376250,21

S84.1*		
63:01:0634009:284/63:01:0634010:449		
Площадь: 280 м ²		
Обозначение характерных точек границ	Координаты, м	
	X	Y
1	390335,18	1376611,45
2	390345,59	1376613,94
3	390349,79	1376616,32
4	390355,14	1376619,35
5	390354,99	1376619,64
6	390358,29	1376621,66
7	390359,74	1376615,00
8	390354,21	1376610,87
9	390355,67	1376606,22
10	390351,18	1376605,13
11	390351,33	1376604,32
12	390347,12	1376603,48
13	390346,91	1376604,74
14	390337,41	1376604,94
15	390327,76	1376603,35
16	390326,65	1376604,76
17	390326,47	1376609,14
1	390335,18	1376611,45

S26.2		
63:01:0634008:949		
Площадь: 254 м ²		
Обозначение характерных точек границ	Координаты, м	
	X	Y
1	390365,12	1377192,29
2	390342,69	1377185,17
3	390338,67	1377197,47
4	390344,70	1377199,59
5	390348,76	1377201,09
6	390351,90	1377202,14
7	390352,84	1377199,86
8	390354,32	1377196,19
9	390362,86	1377199,25
1	390365,12	1377192,29

S26.1		
63:01:0634008:950		
Площадь: 221 м ²		
Обозначение характерных точек границ	Координаты, м	
	X	Y
1	390351,90	1377202,14
2	390348,76	1377201,09
3	390344,70	1377199,59
4	390338,67	1377197,47
5	390338,30	1377198,62
6	390338,62	1377198,76
7	390336,00	1377205,19
8	390336,14	1377205,85
9	390336,02	1377206,28
10	390336,37	1377205,34
11	390336,04	1377206,88
12	390336,17	1377207,46
13	390336,43	1377207,74
14	390336,72	1377207,94
15	390334,50	1377214,06
16	390334,31	1377214,73
17	390343,10	1377218,19
18	390344,62	1377214,54
19	390346,58	1377215,25
1	390351,90	1377202,14

S2		
63:01:0632001:217:3V1		
Площадь: 483 м ²		
Обозначение характерных точек границ	Координаты, м	
	X	Y
1	389685,16	1376879,03
2	389692,33	1376893,18
3	389746,42	1376950,50
4	389749,44	1376949,76
5	389753,58	1376948,79
6	389745,05	1376940,15
7	389732,75	1376927,62
8	389686,45	1376880,35
1	389685,16	1376879,03

S113

63:01:0608002:1181		
Площадь: 900 м ²		
Обозначение характерных точек границ	Координаты, м	
	X	Y
1	390290,70	1376175,25
2	390302,43	1376191,50
3	390296,82	1376195,25
4	390288,74	1376202,69
5	390280,10	1376210,96
6	390273,03	1376215,71
7	390267,70	1376219,10
8	390255,61	1376202,88
9	390269,65	1376192,41
10	390272,69	1376190,29
11	390283,48	1376181,08
1	390290,70	1376175,25

S64.2		
63:01:0601002:210:3У1		
Площадь: 693 м ²		
Обозначение характерных точек границ	Координаты, м	
	X	Y
1	390225,34	1376882,95
2	390231,83	1376891,88
3	390230,65	1376892,85
4	390231,49	1376892,20
5	390233,50	1376895,07
6	390236,09	1376892,88
7	390236,22	1376893,06
8	390242,09	1376888,43
9	390239,35	1376884,95
10	390238,98	1376885,22
11	390237,35	1376883,00
12	390238,94	1376881,83
13	390238,62	1376881,39
14	390243,81	1376877,57
15	390246,30	1376875,80
16	390243,68	1376872,79
17	390249,33	1376867,54
18	390256,08	1376874,75
19	390260,19	1376870,90
20	390261,88	1376872,70
21	390265,96	1376867,58
22	390273,55	1376857,51
23	390275,96	1376853,82
24	390269,65	1376846,03
25	390265,36	1376849,63
26	390252,03	1376860,88
27	390240,79	1376870,12
28	390236,82	1376873,04
29	390237,35	1376873,76
30	390232,33	1376877,40
1	390225,34	1376882,95
31	390226,27	1376897,11
32	390229,91	1376902,85
33	390232,25	1376905,20
34	390236,44	1376901,04
35	390233,72	1376898,13
36	390230,56	1376892,92
31	390226,27	1376897,11

S36.2		
63:01:0634008:987		
Площадь: 518 м ²		
Обозначение характерных точек границ	Координаты, м	
	X	Y
1	390550,13	1377262,14
2	390543,55	1377259,67
3	390540,31	1377258,33
4	390536,79	1377257,04
5	390531,65	1377255,16
6	390526,38	1377269,77
7	390524,88	1377273,77
8	390538,98	1377278,78
9	390551,60	1377283,28
10	390554,72	1377263,99
11	390553,68	1377263,53
1	390550,13	1377262,14

S36.1		
63:01:0634008:989		
Площадь: 234 м ²		
Обозначение характерных точек границ	Координаты, м	
	X	Y
1	390538,98	1377278,78
2	390524,88	1377273,77
3	390519,91	1377286,97
4	390528,25	1377290,12
5	390535,38	1377292,92
6	390535,44	1377292,77
7	390539,01	1377283,37
8	390539,10	1377279,89
1	390538,98	1377278,78

S14.1		
63:01:0634009:1118		
Площадь: 954 м ²		
Обозначение характерных точек границ	Координаты, м	
	X	Y
1	390119,60	1377108,65
2	390112,82	1377103,75
3	390097,07	1377093,79
4	390087,20	1377087,56
5	390083,49	1377088,10
6	390086,15	1377102,89
7	390087,06	1377107,14
8	390087,84	1377109,36
9	390089,16	1377123,53
10	390097,26	1377126,58
11	390103,73	1377119,32
12	390107,99	1377114,54
13	390109,27	1377113,38
14	390110,30	1377113,38
15	390118,62	1377121,55
16	390117,96	1377122,22
17	390125,33	1377129,78
18	390126,85	1377131,23
19	390135,61	1377120,20

S14.1		
63:01:0634009:1118		
Площадь: 954 м ²		
Обозначение характерных точек границ	Координаты, м	
	X	Y
1	390119,60	1377108,65

S25.1		
63:01:0634008:996		
Площадь: 349 м ²		
Обозначение характерных точек границ	Координаты, м	
	X	Y
1	390332,58	1377182,48
2	390322,49	1377211,15
3	390311,54	1377206,90
4	390314,61	1377198,68
5	390321,69	1377179,73
6	390322,12	1377178,16
1	390332,58	1377182,48

S84.4		
63:01:0634009:1120:3У1		
Площадь: 172 м ²		
Обозначение характерных точек границ	Координаты, м	
	X	Y
1	390357,17	1376560,32
2	390366,03	1376558,66
3	390366,22	1376556,15
4	390365,14	1376556,07
5	390365,37	1376553,08
6	390368,54	1376553,32
7	390370,00	1376553,44
8	390369,92	1376554,57
9	390372,78	1376554,79
10	390373,27	1376552,49
11	390374,58	1376546,33
12	390367,66	1376546,17
13	390357,33	1376546,48
1	390357,17	1376560,32

S84.2		
63:01:0634009:1122:3У1		
Площадь: 2 м ²		
Обозначение характерных точек границ	Координаты, м	
	X	Y
1	390370,58	1376564,97
2	390370,88	1376563,59
3	390371,59	1376560,20
4	390370,96	1376560,19
1	390370,58	1376564,97

S84.3		
63:01:0634009:1123:3У1		
Площадь: 120 м ²		
Обозначение характерных точек границ	Координаты, м	

	X	Y
1	390357,06	1376566,62
2	390367,06	1376566,78
3	390368,02	1376566,79
4	390368,41	1376560,07
5	390370,96	1376560,19
6	390371,59	1376560,20
7	390372,78	1376554,79
8	390369,92	1376554,57
9	390370,00	1376553,44
10	390368,54	1376553,32
11	390365,37	1376553,08
12	390365,14	1376556,07
13	390366,22	1376556,15
14	390366,03	1376558,66
15	390357,17	1376560,32
1	390357,06	1376566,62

S84.1		
63:01:0634009:1121:3У1		
Площадь: 16 м ²		
Обозначение характерных точек границ	Координаты, м	
	X	Y
1	390368,02	1376566,79
2	390370,17	1376566,87
3	390370,58	1376564,97
4	390370,96	1376560,19
5	390368,41	1376560,07
1	390368,02	1376566,79

S64.1		
63:01:0634009:1131:3У1		
Площадь: 84 м ²		
Обозначение характерных точек границ	Координаты, м	
	X	Y
1	390230,56	1376892,92
2	390233,72	1376898,13
3	390236,44	1376901,04
4	390237,41	1376900,04
5	390241,86	1376896,52
6	390248,61	1376889,26
7	390249,72	1376887,88
8	390244,64	1376891,87
9	390242,09	1376888,43
10	390236,22	1376893,06
11	390236,09	1376892,88
12	390233,50	1376895,07
13	390231,49	1376892,20
1	390230,56	1376892,92

S64		
63:01:0634009:1132:3У1		
Площадь: 258 м ²		
Обозначение характерных точек границ	Координаты, м	
	X	Y
1	390237,35	1376883,00
2	390238,98	1376885,22

S64		
63:01:0634009:1132:3У1		
Площадь: 258 м ²		
Обозначение характерных точек границ	Координаты, м	
	X	Y
3	390239,35	1376884,95
4	390242,09	1376888,43
5	390244,64	1376891,87
6	390249,72	1376887,88
7	390257,44	1376878,26
8	390261,88	1376872,70
9	390260,19	1376870,90
10	390256,08	1376874,75
11	390249,33	1376867,54
12	390243,68	1376872,79
13	390246,30	1376875,80
14	390243,81	1376877,57
15	390238,62	1376881,39
16	390238,94	1376881,83
1	390237,35	1376883,00

S50.1		
63:01:0634009:1173		
Площадь: 147 м ²		
Обозначение характерных точек границ	Координаты, м	
	X	Y
1	390145,50	1376971,82
2	390149,32	1376979,85
3	390153,36	1376976,67
4	390159,58	1376970,92
5	390158,23	1376968,66
6	390158,16	1376964,90
7	390158,08	1376961,08
8	390148,75	1376961,93
9	390150,34	1376970,95
1	390145,50	1376971,82

S50.2		
63:01:0634009:1174		
Площадь: 1116 м ²		
Обозначение характерных точек границ	Координаты, м	
	X	Y
1	390098,51	1376978,39
2	390122,41	1376961,69
3	390120,49	1376958,86
4	390124,61	1376956,21
5	390127,82	1376952,35
6	390132,66	1376951,01
7	390135,42	1376949,22
8	390142,38	1376948,02
9	390149,61	1376946,69
10	390150,97	1376956,24
11	390148,55	1376960,81
12	390150,34	1376970,95
13	390145,50	1376971,82
14	390140,42	1376973,12
15	390127,64	1376982,50
16	390123,22	1376977,27

S50.2		
63:01:0634009:1174		
Площадь: 1116 м ²		
Обозначение характерных точек границ	Координаты, м	
	X	Y
17	390114,58	1376984,89
18	390115,55	1376985,90
19	390120,77	1376991,70
20	390120,90	1376991,90
21	390115,51	1376996,76
1	390098,51	1376978,39

S70.1*		
63:01:0000000:9507		
Площадь: 333 м ²		
Обозначение характерных точек границ	Координаты, м	
	X	Y
1	390293,86	1376753,73
2	390294,98	1376755,04
3	390298,88	1376751,43
4	390304,77	1376746,56
5	390309,54	1376752,22
6	390312,07	1376749,97
7	390314,56	1376752,89
8	390314,64	1376753,23
9	390324,87	1376744,88
10	390330,70	1376739,25
11	390330,88	1376739,08
12	390333,17	1376731,22
13	390330,15	1376727,50
14	390314,84	1376739,92
15	390313,33	1376738,45
16	390311,71	1376739,17
1	390293,86	1376753,73

S123		
63:01:0634009:1180:3У1		
Площадь: 141 м ²		
Обозначение характерных точек границ	Координаты, м	
	X	Y
1	390292,42	1376149,81
2	390298,56	1376153,55
3	390300,41	1376151,06
4	390310,73	1376137,44
5	390306,14	1376133,04
1	390292,42	1376149,81

S25.3*		
63:01:0634008:274		
Площадь: 125 м ²		
Обозначение характерных точек границ	Координаты, м	
	X	Y
1	390321,69	1377179,73
2	390317,61	1377190,65
3	390307,78	1377186,96
4	390311,97	1377175,48
5	390316,28	1377177,52

S25.3*		
63:01:0634008:274		
Площадь: 125 м ²		
Обозначение характерных точек границ	Координаты, м	
	X	Y
1	390321,69	1377179,73

S26.4*		
63:01:0000000:10117		
Площадь: 49 м ²		
Обозначение характерных точек границ	Координаты, м	
	X	Y
1	390381,06	1377217,20
2	390376,49	1377229,48
3	390373,05	1377228,23
4	390377,38	1377215,93
1	390381,06	1377217,20

S29.2*		
63:01:0000000:10126		
Площадь: 317 м ²		
Обозначение характерных точек границ	Координаты, м	
	X	Y
1	390406,36	1377243,18
2	390416,92	1377247,17
3	390417,93	1377242,37
4	390422,80	1377228,92
5	390424,08	1377225,66
6	390424,44	1377225,71
7	390426,03	1377222,21
8	390425,53	1377222,02
9	390427,23	1377217,28
10	390422,19	1377215,58
11	390421,03	1377215,19
12	390417,64	1377214,06
13	390411,07	1377233,87
14	390410,09	1377233,51
1	390406,36	1377243,18

S33.4*		
63:01:0634008:260/63:01:0634008:265/63:01:0634008:279		
Площадь: 243 м ²		
Обозначение характерных точек границ	Координаты, м	
	X	Y
1	390487,41	1377238,78
2	390478,21	1377263,74
3	390480,55	1377264,56
4	390478,53	1377270,39
5	390477,27	1377269,91
6	390477,60	1377269,05
7	390472,58	1377264,54
8	390471,65	1377266,94
9	390469,26	1377265,97
10	390469,90	1377263,84
11	390464,18	1377261,64
12	390466,14	1377256,59
13	390473,45	1377259,63

S33.4*		
63:01:0634008:260/63:01:0634008:265/63:01:0634008:279		
Площадь: 243 м ²		
Обозначение характерных точек границ	Координаты, м	
	X	Y
14	390476,40	1377251,63
15	390481,48	1377236,70
1	390487,41	1377238,78

S33.3*		
63:01:0634008:234/63:01:0634008:276		
Площадь: 146 м ²		
Обозначение характерных точек границ	Координаты, м	
	X	Y
1	390476,40	1377251,63
2	390473,45	1377259,63
3	390466,14	1377256,59
4	390464,18	1377261,64
5	390463,20	1377264,60
6	390458,95	1377263,00
7	390464,56	1377246,97
1	390476,40	1377251,63

S120.1*		
63:01:0634009:318:3У1		
Площадь: 217 м ²		
Обозначение характерных точек границ	Координаты, м	
	X	Y
1	390331,81	1376175,21
2	390341,32	1376178,39
3	390350,64	1376178,39
4	390352,17	1376176,84
5	390351,73	1376175,92
6	390352,47	1376168,34
7	390346,70	1376167,42
8	390339,61	1376164,41
9	390334,20	1376166,61
1	390331,81	1376175,21

S101.2*		
63:01:0634009:325:3У1		
Площадь: 166 м ²		
Обозначение характерных точек границ	Координаты, м	
	X	Y
1	390350,49	1376323,83
2	390350,96	1376333,79
3	390355,13	1376333,59
4	390369,69	1376332,81
5	390367,92	1376328,88
6	390366,30	1376325,25
7	390365,28	1376323,12
8	390353,46	1376323,84
1	390350,49	1376323,83

S98.2		
63:01:0634009:1178		

Площадь: 276 м ²		
Обозначение характерных точек границ	Координаты, м	
	X	Y
1	390377,36	1376370,61
2	390372,66	1376371,01
3	390373,30	1376378,78
4	390365,49	1376379,43
5	390364,94	1376372,85
6	390361,06	1376373,12
7	390360,88	1376370,50
8	390363,39	1376370,32
9	390363,57	1376368,82
10	390372,72	1376368,39
1	390377,36	1376370,61
11	390362,66	1376367,86
12	390362,49	1376369,30
13	390355,00	1376369,91
14	390349,39	1376370,60
15	390348,93	1376366,96
16	390352,18	1376366,55
17	390352,17	1376367,05
18	390356,41	1376367,95
19	390358,27	1376368,06
11	390362,66	1376367,86
20	390348,39	1376370,72
21	390347,29	1376370,85
22	390345,97	1376370,90
23	390341,53	1376372,64
24	390332,91	1376374,64
25	390326,88	1376375,38
26	390326,69	1376369,74
27	390347,92	1376367,09
20	390348,39	1376370,72
28	390355,27	1376370,90
29	390355,57	1376375,09
30	390353,52	1376375,26
31	390346,77	1376375,93
32	390346,37	1376371,83
28	390355,27	1376370,90

S26		
63:01:0634008:8		
Площадь: 200 м ²		
Обозначение характерных точек границ	Координаты, м	
	X	Y
1	390344,18	1377215,60
2	390355,83	1377219,89
3	390354,35	1377224,02
4	390345,57	1377220,55
5	390342,20	1377229,09
6	390329,06	1377223,98
7	390332,39	1377213,97
8	390334,31	1377214,73
9	390343,10	1377218,19
1	390344,18	1377215,60

S63.1*		
63:01:0634008:200		
Площадь: 454 м ²		
Обозначение характерных точек границ	Координаты, м	

	X	Y
1	390180,07	1376931,58
2	390189,36	1376939,93
3	390192,84	1376943,04
4	390194,34	1376944,38
5	390195,72	1376943,16
6	390217,86	1376923,63
7	390222,96	1376919,20
8	390226,25	1376916,32
9	390222,28	1376910,98
10	390221,74	1376911,94
11	390220,70	1376912,93
12	390212,90	1376918,81
13	390204,53	1376923,32
14	390199,37	1376928,50
15	390199,72	1376928,86
16	390195,84	1376931,59
17	390193,91	1376928,32
18	390190,62	1376924,56
19	390190,47	1376924,39
20	390190,06	1376925,04
1	390180,07	1376931,58

S15.1		
63:01:0634009:1116		
Площадь: 300 м ²		
Обозначение характерных точек границ	Координаты, м	
	X	Y
1	390118,62	1377121,55
2	390110,30	1377113,38
3	390109,27	1377113,38
4	390107,99	1377114,54
5	390103,73	1377119,32
6	390098,67	1377127,11
7	390121,67	1377135,79
8	390121,94	1377135,48
9	390123,89	1377133,29
10	390123,08	1377132,53
11	390125,33	1377129,78
12	390117,96	1377122,22
1	390118,62	1377121,55

S16.1		
63:01:0634008:1222		
Площадь: 2460 м ²		
Обозначение характерных точек границ	Координаты, м	
	X	Y
1	390217,68	1377139,69
2	390209,22	1377136,24
3	390207,65	1377135,87
4	390205,65	1377134,95
5	390199,14	1377131,98
6	390196,42	1377130,73
7	390191,74	1377128,68
8	390186,24	1377127,28
9	390181,32	1377125,31
10	390175,05	1377122,79
11	390172,11	1377129,15

S16.1		
63:01:0634008:1222		
Площадь: 2460 м ²		
Обозначение характерных точек границ	Координаты, м	
	X	Y
12	390161,97	1377125,29
13	390164,38	1377119,90
14	390161,61	1377118,66
15	390152,69	1377114,68
16	390142,22	1377131,01
17	390140,20	1377133,29
18	390135,09	1377139,98
19	390134,02	1377140,44
20	390173,21	1377155,23
21	390215,99	1377171,36
22	390216,66	1377169,47
23	390226,56	1377143,46
1	390217,68	1377139,69

S13		
63:01:0643001:554		
Площадь: 1602 м ²		
Обозначение характерных точек границ	Координаты, м	
	X	Y
1	390256,69	1377248,66
2	390174,66	1377217,82
3	390168,97	1377233,52
4	390265,08	1377269,75
5	390264,95	1377268,56
6	390262,03	1377259,89
7	390259,03	1377252,26
1	390256,69	1377248,66
8	390216,62	1377240,04
9	390215,77	1377242,22
10	390213,59	1377241,39
11	390214,43	1377239,19
8	390216,62	1377240,04

S64.3*		
63:01:0634008:213		
Площадь: 1758 м ²		
Обозначение характерных точек границ	Координаты, м	
	X	Y
1	390260,96	1376832,54
2	390264,10	1376836,27
3	390269,58	1376845,91
4	390240,32	1376869,86
5	390236,21	1376873,01
6	390236,47	1376873,36
7	390221,87	1376884,92
8	390211,02	1376872,61
9	390215,59	1376865,90
10	390213,16	1376862,54
11	390213,59	1376851,75
12	390235,95	1376835,43
13	390250,72	1376823,71
14	390260,60	1376832,83
1	390260,96	1376832,54

S98.1		
63:01:0634009:1179:3У1		
Площадь: 237 м ²		
Обозначение характерных точек границ	Координаты, м	
	X	Y
1	390353,52	1376375,26
2	390354,01	1376386,29
3	390355,89	1376386,31
4	390366,10	1376385,77
5	390370,92	1376385,53
6	390370,92	1376385,40
7	390378,72	1376384,16
8	390382,36	1376383,93
9	390381,40	1376378,71
10	390379,10	1376378,98
11	390378,88	1376378,32
12	390373,30	1376378,78
13	390365,49	1376379,43
14	390364,94	1376372,85
15	390361,06	1376373,12
16	390361,17	1376374,68
17	390355,57	1376375,09
1	390353,52	1376375,26

S25.2		
63:01:0634008:1216		
Площадь: 61 м ²		
Обозначение характерных точек границ	Координаты, м	
	X	Y
1	390334,44	1377183,27
2	390333,57	1377182,90
3	390332,58	1377182,48
4	390322,49	1377211,15
5	390311,54	1377206,90
6	390311,37	1377207,34
7	390323,93	1377212,08
8	390327,16	1377203,22
1	390334,44	1377183,27

S20.1		
63:01:0634008:1224		
Площадь: 325 м ²		
Обозначение характерных точек границ	Координаты, м	
	X	Y
1	390247,33	1377151,71
2	390236,94	1377148,00
3	390236,72	1377148,59
4	390235,00	1377153,22
5	390230,23	1377165,98
6	390228,56	1377171,48
7	390228,23	1377172,07
8	390227,10	1377175,56
9	390237,46	1377179,46
10	390238,12	1377177,71
11	390239,65	1377172,76
12	390241,64	1377167,11
1	390247,33	1377151,71

S18.1		
63:01:0634008:1226		
Площадь: 166 м ²		
Обозначение характерных точек границ	Координаты, м	
	X	Y
1	390231,82	1377145,59
2	390227,86	1377144,01
3	390226,56	1377143,46
4	390216,66	1377169,47
5	390216,59	1377169,67
6	390218,60	1377170,43
7	390222,26	1377171,79
8	390229,11	1377153,34
1	390231,82	1377145,59

S82		
63:01:0634009:233		
Площадь: 84 м ²		
Обозначение характерных точек границ	Координаты, м	
	X	Y
1	390349,79	1376616,32
2	390345,59	1376613,94
3	390342,72	1376618,95
4	390341,47	1376621,11
5	390347,97	1376624,36
6	390350,49	1376624,69
7	390351,36	1376623,16
8	390352,74	1376623,92
9	390355,14	1376619,35
1	390349,79	1376616,32

S23.1		
63:01:0634008:1230		
Площадь: 157 м ²		
Обозначение характерных точек границ	Координаты, м	
	X	Y
1	390275,58	1377178,35
2	390273,41	1377177,60
3	390272,03	1377181,56
4	390264,75	1377178,88
5	390261,14	1377188,40
6	390271,93	1377192,46
7	390272,15	1377192,00
8	390274,54	1377192,77
9	390275,66	1377189,57
10	390276,29	1377189,84
11	390278,63	1377183,55
12	390274,19	1377182,37
1	390275,58	1377178,35

S115.1		
63:01:0634009:28:3У1		
Площадь: 511 м ²		
Обозначение характерных точек границ	Координаты, м	
	X	Y
1	390216,20	1376153,21
2	390220,41	1376158,91

S115.1		
63:01:0634009:28:3У1		
Площадь: 511 м ²		
Обозначение характерных точек границ	Координаты, м	
	X	Y
3	390221,23	1376158,46
4	390224,84	1376163,66
5	390224,56	1376164,36
6	390226,32	1376166,82
7	390232,22	1376175,02
8	390233,43	1376174,15
9	390235,16	1376172,93
10	390235,59	1376172,64
11	390239,19	1376169,44
12	390241,84	1376167,27
13	390240,68	1376165,70
14	390242,41	1376164,20
15	390238,64	1376159,62
16	390231,76	1376152,62
17	390245,42	1376139,31
18	390240,17	1376134,15
19	390216,44	1376152,93
1	390216,20	1376153,21

S84		
63:01:0634009:353:3У1		
Площадь: 212 м ²		
Обозначение характерных точек границ	Координаты, м	
	X	Y
1	390348,76	1376596,23
2	390364,52	1376592,92
3	390367,07	1376581,18
4	390349,21	1376582,40
1	390348,76	1376596,23

S83		
63:01:0634009:395		
Площадь: 150 м ²		
Обозначение характерных точек границ	Координаты, м	
	X	Y
1	390349,21	1376582,40
2	390348,76	1376596,23
3	390346,03	1376596,80
4	390344,03	1376596,93
5	390344,18	1376593,63
6	390336,50	1376593,50
7	390336,86	1376582,64
8	390346,32	1376582,60
1	390349,21	1376582,40

S44		
63:01:0634009:37		
Площадь: 198 м ²		
Обозначение характерных точек границ	Координаты, м	
	X	Y
1	390068,59	1376960,83
2	390072,00	1376961,35

S44		
63:01:0634009:37		
Площадь: 198 м ²		
Обозначение характерных точек границ	Координаты, м	
	X	Y
3	390075,06	1376965,06
4	390081,69	1376972,03
5	390081,48	1376972,39
6	390078,22	1376978,05
7	390074,98	1376980,95
8	390062,27	1376967,01
1	390068,59	1376960,83

S122		
63:01:0634009:49:3У1		
Площадь: 777 м ²		
Обозначение характерных точек границ	Координаты, м	
	X	Y
1	390264,70	1376122,75
2	390265,65	1376123,91
3	390272,15	1376130,06
4	390273,04	1376130,46
5	390282,23	1376139,85
6	390282,95	1376139,15
7	390290,66	1376147,85
8	390292,42	1376149,81
9	390306,14	1376133,04
10	390295,96	1376123,27
11	390294,80	1376120,67
12	390292,01	1376120,07
13	390292,53	1376118,43
14	390281,16	1376113,73
15	390277,47	1376109,22
1	390264,70	1376122,75

S28.1		
63:01:0634008:1244		
Площадь: 119 м ²		
Обозначение характерных точек границ	Координаты, м	
	X	Y
1	390400,33	1377207,85
2	390396,82	1377206,35
3	390396,28	1377206,07
4	390389,88	1377221,80
5	390389,12	1377221,52
6	390387,63	1377225,65
7	390389,70	1377226,38
8	390386,55	1377235,70
9	390387,44	1377236,04
10	390388,65	1377232,26
11	390390,32	1377232,76
12	390391,68	1377228,99
13	390393,40	1377229,52
14	390394,98	1377224,60
15	390393,19	1377223,72
1	390400,33	1377207,85

S24.2

63:01:0634008:1247		
Площадь: 173 м ²		
Обозначение характерных точек границ	Координаты, м	
	X	Y
1	390305,07	1377190,37
2	390293,38	1377185,87
3	390288,82	1377198,70
4	390288,78	1377198,82
5	390298,05	1377202,32
6	390300,66	1377203,30
1	390305,07	1377190,37

S32.1		
63:01:0634008:1257		
Площадь: 712 м ²		
Обозначение характерных точек границ	Координаты, м	
	X	Y
1	390468,23	1377231,92
2	390458,37	1377228,65
3	390458,50	1377228,23
4	390447,83	1377224,28
5	390443,31	1377236,70
6	390436,90	1377254,26
7	390436,76	1377254,63
8	390457,70	1377262,53
1	390468,23	1377231,92

S37.1		
63:01:0634008:1265		
Площадь: 225 м ²		
Обозначение характерных точек границ	Координаты, м	
	X	Y
1	390551,60	1377283,28
2	390538,98	1377278,78
3	390539,10	1377279,89
4	390539,01	1377283,37
5	390535,44	1377292,77
6	390535,38	1377292,92
7	390535,90	1377293,12
8	390534,99	1377294,99
9	390548,45	1377299,88
10	390549,08	1377297,01
11	390551,23	1377287,05
12	390551,07	1377287,01
13	390551,20	1377285,77
1	390551,60	1377283,28

S34.1		
63:01:0634008:1273		
Площадь: 170 м ²		
Обозначение характерных точек границ	Координаты, м	
	X	Y
1	390494,26	1377258,63
2	390484,42	1377254,58
3	390478,89	1377269,37
4	390482,46	1377270,74
5	390482,07	1377271,72

S34.1		
63:01:0634008:1273		
Площадь: 170 м ²		
Обозначение характерных точек границ	Координаты, м	
	X	у
6	390487,68	1377273,84
7	390487,98	1377273,07
8	390488,39	1377273,23
1	390494,26	1377258,63

S33.1		
63:01:0634008:311		
Площадь: 65 м ²		
Обозначение характерных точек границ	Координаты, м	
	X	у
1	390480,55	1377264,56
2	390478,21	1377263,74
3	390487,41	1377238,78
4	390489,69	1377239,58
1	390480,55	1377264,56

S33		
63:01:0634008:312		
Площадь: 187 м ²		
Обозначение характерных точек границ	Координаты, м	
	X	у
1	390473,18	1377279,55
2	390459,92	1377274,54
3	390464,18	1377261,64
4	390469,90	1377263,84
5	390469,25	1377265,97
6	390471,65	1377266,94
7	390472,58	1377264,54
8	390477,60	1377269,05
1	390473,18	1377279,55

S35.1		
63:01:0634008:326		
Площадь: 350 м ²		
Обозначение характерных точек границ	Координаты, м	
	X	у
1	390500,41	1377243,32
2	390510,61	1377246,85
3	390498,37	1377277,29
4	390488,39	1377273,23
5	390494,26	1377258,63
1	390500,41	1377243,32

S34.2		
63:01:0634008:327		
Площадь: 175 м ²		
Обозначение характерных точек границ	Координаты, м	
	X	у
1	390494,26	1377258,63
2	390500,41	1377243,32

S34.2		
63:01:0634008:327		
Площадь: 175 м ²		
Обозначение характерных точек границ	Координаты, м	
	X	у
3	390489,98	1377239,72
4	390484,42	1377254,58
1	390494,26	1377258,63

S33.2		
63:01:0634008:358		
Площадь: 200 м ²		
Обозначение характерных точек границ	Координаты, м	
	X	у
1	390481,48	1377236,70
2	390476,40	1377251,63
3	390464,56	1377246,97
4	390469,56	1377232,16
1	390481,48	1377236,70

S29		
63:01:0634008:51		
Площадь: 200 м ²		
Обозначение характерных точек границ	Координаты, м	
	X	у
1	390420,29	1377250,35
2	390420,90	1377248,66
3	390422,17	1377245,07
4	390423,14	1377245,44
5	390430,67	1377248,24
6	390433,73	1377239,59
7	390435,82	1377233,55
8	390443,31	1377236,70
9	390436,90	1377254,26
10	390428,78	1377251,24
11	390428,12	1377253,33
1	390420,29	1377250,35

S35		
63:01:0634008:694		
Площадь: 440 м ²		
Обозначение характерных точек границ	Координаты, м	
	X	у
1	390521,39	1377250,79
2	390517,90	1377259,31
3	390515,51	1377266,92
4	390513,37	1377272,35
5	390509,80	1377270,93
6	390508,72	1377270,51
7	390507,39	1377274,02
8	390506,86	1377275,27
9	390512,63	1377277,72
10	390510,72	1377282,52
11	390510,29	1377283,61
12	390510,30	1377285,26
13	390509,66	1377287,05
14	390496,30	1377282,42

S35		
63:01:0634008:694		
Площадь: 440 м ²		
Обозначение характерных точек границ	Координаты, м	
	X	Y
15	390498,19	1377277,81
16	390499,61	1377274,48
17	390500,84	1377271,51
18	390502,44	1377267,47
19	390503,20	1377265,46
20	390510,61	1377246,85
1	390521,39	1377250,79

S21		
63:01:0634008:78		
Площадь: 185 м ²		
Обозначение характерных точек границ	Координаты, м	
	X	Y
1	390252,58	1377153,23
2	390253,30	1377153,51
3	390257,76	1377155,80
4	390255,47	1377160,40
5	390254,29	1377164,15
6	390251,80	1377171,52
7	390248,70	1377179,46
8	390246,60	1377185,04
9	390240,00	1377182,78
10	390241,97	1377176,86
11	390242,72	1377177,10
12	390243,10	1377176,01
13	390244,40	1377176,46
14	390244,85	1377175,16
15	390246,53	1377175,74
16	390247,48	1377172,97
17	390244,78	1377172,05
18	390246,17	1377167,92
19	390246,78	1377167,90
1	390252,58	1377153,23

S29.1		
63:01:0634008:880:3У1		
Площадь: 401 м ²		
Обозначение характерных точек границ	Координаты, м	
	X	Y
1	390416,92	1377247,17
2	390420,90	1377248,66
3	390422,17	1377245,07
4	390423,14	1377245,44
5	390430,67	1377248,24
6	390433,73	1377239,59
7	390438,65	1377225,35
8	390439,92	1377221,58
9	390427,23	1377217,28
10	390425,53	1377222,02
11	390426,03	1377222,21
12	390424,44	1377225,71
13	390424,08	1377225,66
14	390422,80	1377228,92

S29.1		
63:01:0634008:880:ЗУ1		
Площадь: 401 м ²		
Обозначение характерных точек границ	Координаты, м	
	X	Y
15	390417,93	1377242,37
1	390416,92	1377247,17

S41.1		
63:01:0000000:9976		
Площадь: 200 м ²		
Обозначение характерных точек границ	Координаты, м	
	X	Y
1	390046,12	1377037,82
2	390032,25	1377026,49
3	390030,72	1377028,36
4	390036,52	1377033,35
5	390031,90	1377039,53
6	390026,22	1377034,80
7	390022,11	1377039,86
8	390039,16	1377047,51
1	390046,12	1377037,82

S41.2		
63:01:0000000:9978		
Площадь: 57 м ²		
Обозначение характерных точек границ	Координаты, м	
	X	Y
1	390036,52	1377033,35
2	390030,72	1377028,36
3	390030,14	1377029,66
4	390026,85	1377034,07
5	390026,22	1377034,80
6	390031,90	1377039,53
1	390036,52	1377033,35

S41.3		
63:01:0000000:9975		
Площадь: 200 м ²		
Обозначение характерных точек границ	Координаты, м	
	X	Y
1	390023,91	1377022,50
2	390023,08	1377023,55
3	390019,48	1377020,62
4	390019,10	1377021,10
5	390010,92	1377030,79
6	390022,11	1377039,86
7	390026,22	1377034,80
8	390026,85	1377034,07
9	390030,14	1377029,66
10	390030,72	1377028,36
1	390023,91	1377022,50

S41.4		
63:01:0000000:9977		
Площадь: 143 м ²		

Обозначение характерных точек границ	Координаты, м	
	X	у
1	390019,10	1377021,10
2	390013,82	1377016,08
3	390002,88	1377028,30
4	390007,29	1377032,18
5	390022,11	1377039,86
6	390010,92	1377030,79
1	390019,10	1377021,10

S16.2		
63:01:0634008:1253:3У1		
Площадь: 70 м ²		
Обозначение характерных точек границ	Координаты, м	
	X	у
1	390161,97	1377125,29
2	390172,11	1377129,15
3	390175,05	1377122,79
4	390164,40	1377119,86
1	390161,97	1377125,29

S131.1*		
63:01:0634009:316		
Площадь: 1183 м ²		
Обозначение характерных точек границ	Координаты, м	
	X	у
1	390350,25	1376087,18
2	390352,22	1376087,81
3	390361,20	1376089,03
4	390363,55	1376089,46
5	390368,53	1376090,36
6	390371,37	1376091,08
7	390371,06	1376095,53
8	390371,69	1376096,25
9	390389,31	1376100,32
10	390392,00	1376096,25
11	390394,20	1376085,65
12	390394,76	1376081,95
13	390397,84	1376082,45
14	390400,66	1376062,82
15	390398,19	1376056,89
16	390394,68	1376059,40
17	390382,20	1376060,84
18	390380,01	1376063,10
19	390377,86	1376063,29
20	390377,74	1376065,33
21	390369,34	1376064,54
22	390367,00	1376069,88
23	390367,08	1376075,29
24	390365,98	1376078,76
25	390360,89	1376080,41
26	390356,51	1376077,82
1	390350,25	1376087,18

M1		
63:01:0000000:2314		
Площадь: 83158 м ²		
Обозначение характерных точек границ	Координаты, м	

	X	y
1	389536,85	1376727,28
2	389545,42	1376735,99
3	389545,67	1376735,92
4	389547,32	1376735,42
5	389552,52	1376733,86
6	389556,04	1376732,80
7	389582,79	1376760,27
8	389583,64	1376761,14
9	389686,78	1376867,01
10	389685,92	1376867,71
11	389680,01	1376872,49
12	389683,80	1376876,34
13	389701,39	1376894,19
14	389705,64	1376898,49
15	389715,26	1376908,26
16	389719,58	1376912,64
17	389747,27	1376940,73
18	389748,66	1376942,13
19	389750,98	1376944,49
20	389752,88	1376946,42
21	389808,88	1377003,21
22	389813,53	1377007,92
23	389814,73	1377009,14
24	389816,15	1377010,59
25	389823,94	1377018,49
26	389825,34	1377019,91
27	389860,54	1377055,61
28	389865,64	1377060,78
29	389872,82	1377068,01
30	389888,46	1377083,88
31	389888,63	1377086,31
32	389889,30	1377095,69
33	389889,93	1377104,44
34	389890,96	1377118,60
35	389885,10	1377127,32
36	389880,22	1377134,59
37	389879,59	1377135,56
38	389879,49	1377135,97
39	389880,58	1377137,62
40	389883,87	1377142,68
41	389886,71	1377147,04
42	389886,82	1377147,21
43	389887,85	1377148,77
44	389891,65	1377154,62
45	389893,36	1377157,24
46	389894,03	1377158,26
47	389897,15	1377163,05
48	389898,35	1377164,88
49	389901,04	1377169,01
50	389903,12	1377172,19
51	389903,23	1377172,37
52	389903,77	1377173,20
53	389904,87	1377174,87
54	389919,73	1377184,37
55	389920,14	1377184,64
56	389920,75	1377185,04
57	389927,17	1377189,13
58	389946,28	1377201,35
59	389992,23	1377198,67
60	390008,65	1377187,68
61	390013,43	1377184,48

M1		
63:01:000000:2314		
Площадь: 83158 м ²		
Обозначение характерных точек границ	Координаты, м	
	X	Y
62	390015,76	1377182,91
63	390019,00	1377180,74
64	390019,68	1377180,29
65	390022,62	1377178,35
66	390025,79	1377179,54
67	390070,81	1377196,51
68	390072,69	1377197,22
69	390095,27	1377205,74
70	390096,08	1377202,85
71	390096,39	1377198,73
72	390095,34	1377195,54
73	390093,06	1377192,15
74	390092,57	1377191,41
75	390090,61	1377188,51
76	390088,84	1377185,87
77	390087,66	1377184,13
78	390087,29	1377183,58
79	390084,93	1377180,06
80	390082,61	1377177,37
81	390090,90	1377180,39
82	390090,87	1377180,70
83	390094,82	1377186,63
84	390095,07	1377187,01
85	390095,23	1377187,27
86	390096,21	1377188,74
87	390097,95	1377191,36
88	390099,87	1377194,26
89	390101,58	1377196,82
90	390102,08	1377195,12
91	390102,36	1377194,13
92	390102,81	1377193,26
93	390103,65	1377191,64
94	390104,22	1377190,53
95	390104,62	1377190,17
96	390105,05	1377189,78
97	390105,78	1377189,13
98	390108,16	1377187,41
99	390108,26	1377187,12
100	390115,30	1377189,74
101	390111,78	1377190,23
102	390109,42	1377191,87
103	390109,14	1377192,06
104	390108,91	1377192,40
105	390108,21	1377193,42
106	390107,52	1377194,42
107	390107,30	1377195,00
108	390106,56	1377196,86
109	390103,10	1377205,59
110	390102,42	1377207,34
111	390102,04	1377208,29
112	390106,30	1377209,90
113	390151,07	1377226,77
114	390156,32	1377228,74
115	390168,94	1377233,51
116	390169,01	1377233,31
117	390169,69	1377231,42

M1		
63:01:0000000:2314		
Площадь: 83158 м ²		
Обозначение характерных точек границ	Координаты, м	
	X	Y
118	390169,96	1377230,68
119	390171,95	1377225,21
120	390173,06	1377222,14
121	390174,19	1377219,04
122	390174,36	1377218,55
123	390174,51	1377218,17
124	390174,64	1377217,78
125	390175,05	1377217,93
126	390251,65	1377246,73
127	390256,71	1377248,64
128	390257,09	1377249,23
129	390257,48	1377249,83
130	390257,64	1377250,06
131	390259,06	1377252,24
132	390259,88	1377254,34
133	390262,06	1377259,88
134	390262,31	1377260,60
135	390264,28	1377266,46
136	390264,98	1377268,55
137	390265,12	1377269,76
138	390297,81	1377282,08
139	390301,33	1377283,41
140	390355,75	1377303,92
141	390357,78	1377304,69
142	390360,41	1377305,68
143	390362,37	1377306,42
144	390367,52	1377308,36
145	390369,59	1377309,15
146	390379,50	1377312,88
147	390477,94	1377349,99
148	390481,10	1377351,18
149	390488,10	1377353,82
150	390490,99	1377354,91
151	390493,61	1377355,90
152	390495,50	1377356,61
153	390543,91	1377374,85
154	390549,16	1377376,83
155	390561,92	1377381,64
156	390579,52	1377388,28
157	390582,99	1377389,63
158	390586,84	1377391,12
159	390589,96	1377392,33
160	390596,08	1377394,69
161	390597,71	1377395,32
162	390611,74	1377400,75
163	390630,73	1377407,89
164	390657,16	1377337,18
165	390656,47	1377336,91
166	390647,98	1377333,61
167	390646,00	1377334,14
168	390644,85	1377336,61
169	390644,20	1377338,03
170	390643,76	1377337,95
171	390642,37	1377337,73
172	390635,13	1377336,61
173	390628,33	1377335,54

M1		
63:01:000000:2314		
Площадь: 83158 м ²		
Обозначение характерных точек границ	Координаты, м	
	X	Y
174	390624,03	1377334,88
175	390623,03	1377334,49
176	390600,68	1377326,60
177	390600,61	1377326,43
178	390584,84	1377320,66
179	390583,91	1377320,31
180	390579,44	1377318,53
181	390578,98	1377318,37
182	390556,32	1377310,65
183	390556,00	1377311,53
184	390550,43	1377309,71
185	390552,97	1377298,47
186	390549,08	1377297,01
187	390547,07	1377306,30
188	390546,55	1377307,74
189	390532,91	1377302,28
190	390532,04	1377301,14
191	390528,16	1377299,48
192	390512,18	1377294,07
193	390474,83	1377280,16
194	390478,53	1377270,39
195	390477,27	1377269,91
196	390473,20	1377279,59
197	390460,85	1377274,93
198	390459,88	1377274,56
199	390455,01	1377272,89
200	390451,01	1377271,47
201	390436,20	1377266,18
202	390430,53	1377264,33
203	390421,05	1377261,25
204	390418,24	1377260,33
205	390415,41	1377259,33
206	390371,34	1377243,55
207	390350,16	1377235,79
208	390335,69	1377230,91
209	390327,74	1377227,36
210	390331,88	1377215,08
211	390330,92	1377214,72
212	390330,32	1377214,49
213	390329,19	1377214,06
214	390323,96	1377212,09
215	390319,55	1377224,19
216	390317,50	1377223,46
217	390306,74	1377219,68
218	390292,27	1377215,83
219	390274,97	1377210,25
220	390250,84	1377202,46
221	390230,32	1377194,39
222	390221,24	1377191,00
223	390218,58	1377189,83
224	390210,69	1377186,35
225	390199,27	1377182,05
226	390193,49	1377179,82
227	390183,14	1377175,94
228	390167,98	1377170,77
229	390165,76	1377169,92

M1		
63:01:000000:2314		
Площадь: 83158 м ²		
Обозначение характерных точек границ	Координаты, м	
	X	Y
230	390165,81	1377169,74
231	390165,29	1377169,55
232	390156,84	1377166,52
233	390156,98	1377166,15
234	390153,69	1377164,95
235	390153,55	1377165,32
236	390146,71	1377162,78
237	390146,58	1377163,16
238	390127,37	1377154,74
239	390126,74	1377153,12
240	390127,25	1377150,70
241	390128,31	1377148,32
242	390128,63	1377147,61
243	390128,88	1377147,07
244	390131,21	1377143,45
245	390133,82	1377140,50
246	390133,98	1377140,43
247	390132,99	1377140,05
248	390123,91	1377136,64
249	390121,70	1377135,80
250	390121,18	1377136,39
251	390120,70	1377135,92
252	390118,26	1377141,99
253	390116,27	1377143,47
254	390110,16	1377148,05
255	390096,51	1377138,85
256	390092,69	1377136,27
257	390095,67	1377131,67
258	390098,64	1377127,10
259	390097,29	1377126,59
260	390093,75	1377130,57
261	390090,15	1377134,61
262	390089,13	1377123,52
263	390077,92	1377119,29
264	390071,83	1377116,99
265	390071,59	1377117,81
266	390069,06	1377117,07
267	390068,75	1377118,11
268	390067,15	1377117,64
269	390067,44	1377116,60
270	390064,87	1377115,86
271	390065,02	1377115,34
272	390063,71	1377115,03
273	390063,94	1377114,01
274	390041,49	1377097,93
275	390022,54	1377077,26
276	390011,00	1377067,84
277	390010,67	1377067,57
278	390007,78	1377065,22
279	390006,74	1377064,68
280	390003,93	1377063,25
281	389999,89	1377061,19
282	389998,13	1377060,29
283	389995,39	1377058,90
284	389989,68	1377056,00
285	389977,68	1377049,88

M1		
63:01:000000:2314		
Площадь: 83158 м ²		
Обозначение характерных точек границ	Координаты, м	
	X	Y
286	389974,35	1377048,18
287	389972,10	1377047,05
288	389969,42	1377045,68
289	389967,15	1377044,52
290	389960,01	1377044,80
291	389955,19	1377044,99
292	389948,38	1377045,25
293	389947,01	1377045,31
294	389943,08	1377045,73
295	389941,08	1377045,94
296	389936,53	1377046,44
297	389928,33	1377047,33
298	389922,34	1377041,38
299	389915,46	1377034,31
300	389909,55	1377028,43
301	389900,49	1377019,02
302	389893,27	1377011,82
303	389884,15	1377002,47
304	389874,67	1376993,12
305	389862,96	1376981,51
306	389854,26	1376972,61
307	389853,21	1376971,52
308	389851,41	1376969,67
309	389851,30	1376969,78
310	389836,51	1376954,43
311	389833,00	1376950,95
312	389831,58	1376949,53
313	389803,47	1376921,54
314	389796,32	1376914,41
315	389725,54	1376843,94
316	389721,30	1376839,72
317	389572,75	1376691,81
1	389536,85	1376727,28
318	389547,85	1376730,86
319	389548,70	1376730,02
320	389549,56	1376729,19
321	389550,35	1376729,98
322	389551,25	1376730,88
323	389550,40	1376731,73
324	389549,53	1376732,58
325	389549,14	1376732,18
326	389548,25	1376731,28
318	389547,85	1376730,86
327	389568,73	1376740,22
328	389569,70	1376739,15
329	389570,34	1376738,45
330	389571,21	1376739,34
331	389570,56	1376740,06
332	389570,16	1376740,49
333	389569,59	1376741,11
327	389568,73	1376740,22
334	389573,74	1376747,77
335	389574,83	1376746,77
336	389575,59	1376746,06
337	389575,74	1376746,09
338	389575,99	1376746,14

M1		
63:01:000000:2314		
Площадь: 83158 м ²		
Обозначение характерных точек границ	Координаты, м	
	X	Y
339	389578,79	1376748,91
340	389578,80	1376749,18
341	389578,82	1376749,41
342	389578,16	1376750,15
343	389577,05	1376751,38
334	389573,74	1376747,77
344	389588,50	1376760,38
345	389589,05	1376759,87
346	389589,25	1376759,66
347	389589,98	1376758,96
348	389591,06	1376760,08
349	389590,35	1376760,77
350	389590,10	1376761,00
351	389589,58	1376761,51
344	389588,50	1376760,38
352	389612,20	1376739,87
353	389612,27	1376739,39
354	389612,30	1376739,13
355	389612,95	1376738,42
356	389613,37	1376737,95
357	389614,53	1376738,98
358	389614,06	1376739,51
359	389613,46	1376740,18
360	389613,13	1376740,26
361	389612,74	1376740,36
352	389612,20	1376739,87
362	389729,91	1376914,78
363	389730,97	1376913,76
364	389731,64	1376913,12
365	389733,31	1376914,82
366	389732,66	1376915,47
367	389731,60	1376916,51
362	389729,91	1376914,78
368	389882,17	1377071,58
369	389888,18	1377065,40
370	389894,06	1377071,24
371	389888,27	1377077,34
368	389882,17	1377071,58
372	389926,37	1377107,96
373	389927,95	1377106,16
374	389929,75	1377107,73
375	389928,18	1377109,53
372	389926,37	1377107,96
376	389957,53	1377051,12
377	389957,58	1377050,82
378	389957,71	1377050,03
379	389960,51	1377050,43
380	389962,63	1377050,74
381	389962,55	1377051,17
382	389962,44	1377051,85
383	389959,98	1377051,49
376	389957,53	1377051,12
384	389972,01	1377152,62
385	389976,46	1377145,36
386	389983,61	1377149,60
387	389979,39	1377156,84

M1		
63:01:000000:2314		
Площадь: 83158 м ²		
Обозначение характерных точек границ	Координаты, м	
	X	Y
384	389972,01	1377152,62
388	390030,35	1377172,31
389	390031,22	1377170,06
390	390033,47	1377170,92
391	390032,61	1377173,18
388	390030,35	1377172,31
392	390153,24	1377221,39
393	390154,25	1377218,17
394	390154,75	1377216,58
395	390158,58	1377217,86
396	390158,00	1377219,67
397	390157,07	1377222,64
392	390153,24	1377221,39
398	390169,78	1377215,48
399	390170,22	1377214,07
400	390170,81	1377213,64
401	390171,60	1377213,89
402	390171,81	1377214,59
403	390171,37	1377216,00
398	390169,78	1377215,48
404	390178,73	1377218,82
405	390179,12	1377217,87
406	390179,81	1377216,21
407	390180,25	1377215,94
408	390183,97	1377217,48
409	390184,08	1377217,98
410	390183,47	1377219,50
411	390183,02	1377220,58
404	390178,73	1377218,82
412	390203,69	1377194,22
413	390203,85	1377193,76
414	390204,22	1377192,62
415	390204,36	1377192,20
416	390205,85	1377192,68
417	390205,70	1377193,13
418	390205,32	1377194,28
419	390205,17	1377194,74
420	390204,58	1377195,16
421	390203,89	1377194,96
412	390203,69	1377194,22
422	390226,92	1377200,82
423	390227,06	1377200,26
424	390227,51	1377198,53
425	390228,74	1377198,85
426	390228,26	1377200,64
427	390228,13	1377201,14
422	390226,92	1377200,82
428	390375,98	1377302,28
429	390376,83	1377300,09
430	390379,01	1377300,94
431	390378,17	1377303,12
428	390375,98	1377302,28
432	390543,65	1377367,03
433	390545,12	1377362,09
434	390549,73	1377363,59
435	390548,22	1377368,52

M1		
63:01:0000000:2314		
Площадь: 83158 м ²		
Обозначение характерных точек границ	Координаты, м	
	X	Y
432	390543,65	1377367,03
436	390566,38	1377330,92
437	390566,42	1377330,80
438	390566,58	1377330,41
439	390566,85	1377329,69
440	390566,95	1377329,43
441	390568,41	1377329,98
442	390568,33	1377330,17
443	390568,03	1377330,96
444	390567,91	1377331,28
445	390567,83	1377331,47
446	390567,22	1377331,90
447	390566,53	1377331,64
436	390566,38	1377330,92

M13		
63:01:0000000:36821		
Площадь: 43532 м ²		
Обозначение характерных точек границ	Координаты, м	
	X	Y
1	390318,51	1375619,76
2	390358,53	1375652,09
3	390360,80	1375652,96
4	390364,57	1375654,38
5	390376,63	1375658,96
6	390415,47	1375673,66
7	390423,21	1375676,58
8	390428,12	1375678,45
9	390434,02	1375680,68
10	390470,46	1375694,48
11	390474,65	1375696,07
12	390474,60	1375697,35
13	390474,55	1375698,70
14	390474,45	1375700,99
15	390474,37	1375702,98
16	390474,23	1375706,42
17	390478,37	1375707,69
18	390479,05	1375707,90
19	390488,08	1375710,68
20	390488,78	1375710,89
21	390492,50	1375712,04
22	390500,19	1375714,41
23	390508,51	1375718,45
24	390518,10	1375721,37
25	390557,54	1375733,33
26	390558,71	1375733,68
27	390562,01	1375734,68
28	390565,52	1375735,75
29	390567,15	1375736,25
30	390575,04	1375745,17
31	390576,36	1375746,66
32	390577,78	1375748,26
33	390578,46	1375749,03
34	390581,70	1375752,70
35	390585,38	1375760,99
36	390587,94	1375766,77

M13		
63:01:0000000:36821		
Площадь: 43532 м ²		
Обозначение характерных точек границ	Координаты, м	
	X	Y
37	390604,22	1375803,48
38	390606,34	1375808,25
39	390611,53	1375819,96
40	390621,04	1375846,71
41	390622,41	1375850,54
42	390623,06	1375852,37
43	390630,80	1375858,84
44	390630,90	1375858,89
45	390633,35	1375864,73
46	390642,78	1375887,18
47	390647,27	1375894,16
48	390653,20	1375904,98
49	390650,96	1375906,90
50	390649,17	1375908,23
51	390647,48	1375909,33
52	390644,91	1375910,75
53	390642,88	1375911,65
54	390641,22	1375912,29
55	390638,50	1375913,13
56	390636,67	1375913,26
57	390636,30	1375913,23
58	390635,89	1375913,14
59	390635,49	1375912,97
60	390630,84	1375910,46
61	390666,18	1375941,35
62	390667,03	1375942,09
63	390668,53	1375943,41
64	390670,80	1375945,39
65	390672,30	1375946,71
66	390680,24	1375953,65
67	390743,20	1376008,66
68	390811,00	1375929,83
69	390770,41	1375895,14
70	390766,18	1375891,63
71	390765,04	1375893,02
72	390764,39	1375893,81
73	390758,40	1375888,76
74	390756,87	1375887,48
75	390742,98	1375875,81
76	390742,06	1375875,04
77	390727,65	1375862,93
78	390696,62	1375836,86
79	390666,77	1375811,77
80	390666,99	1375811,50
81	390667,17	1375811,29
82	390668,15	1375810,11
83	390668,71	1375809,45
84	390668,99	1375809,10
85	390663,41	1375804,43
86	390656,65	1375798,77
87	390655,11	1375797,48
88	390651,60	1375794,53
89	390649,80	1375793,02
90	390640,77	1375777,52
91	390638,38	1375773,95
92	390637,19	1375771,37

M13		
63:01:0000000:36821		
Площадь: 43532 м ²		
Обозначение характерных точек границ	Координаты, м	
	X	Y
93	390630,06	1375759,12
94	390627,55	1375754,82
95	390626,70	1375753,35
96	390618,20	1375737,04
97	390617,16	1375735,04
98	390616,77	1375734,31
99	390615,27	1375731,42
100	390612,91	1375723,63
101	390610,57	1375715,91
102	390610,42	1375715,40
103	390606,99	1375704,07
104	390605,54	1375702,51
105	390606,44	1375702,29
106	390604,54	1375695,98
107	390604,23	1375694,97
108	390597,40	1375691,92
109	390391,25	1375613,21
110	390377,37	1375596,32
111	390381,95	1375587,63
112	390381,65	1375587,35
113	390380,70	1375586,46
114	390375,12	1375581,26
115	390370,26	1375587,68
116	390358,12	1375572,90
117	390357,76	1375571,99
118	390357,37	1375570,51
119	390357,11	1375568,64
120	390357,08	1375566,83
121	390358,84	1375530,46
122	390360,77	1375503,04
123	390349,62	1375502,37
124	390356,75	1375387,31
125	390336,06	1375386,05
126	390326,72	1375539,34
127	390321,94	1375555,08
128	390321,94	1375555,25
129	390321,73	1375559,13
1	390318,51	1375619,76
130	390664,15	1375849,91
131	390675,13	1375845,63
132	390679,44	1375856,58
133	390668,45	1375860,89
130	390664,15	1375849,91
134	390781,16	1375949,99
135	390781,54	1375948,48
136	390782,62	1375947,36
137	390784,12	1375946,94
138	390785,62	1375947,32
139	390786,74	1375948,40
140	390787,16	1375949,90
141	390786,79	1375951,40
142	390785,70	1375952,52
143	390784,21	1375952,94
144	390782,70	1375952,56
145	390781,59	1375951,48
134	390781,16	1375949,99

S70		
63:01:0634009:356		
Площадь: 755 м ²		
Обозначение характерных точек границ	Координаты, м	
	X	Y
1	390294,38	1376755,60
2	390298,88	1376751,43
3	390304,77	1376746,56
4	390309,54	1376752,22
5	390312,07	1376749,97
6	390314,56	1376752,89
7	390314,64	1376753,23
8	390311,72	1376755,72
9	390301,86	1376764,40
1	390294,38	1376755,60
10	390319,34	1376715,85
11	390330,15	1376727,50
12	390314,84	1376739,92
13	390313,33	1376738,45
14	390311,71	1376739,17
15	390293,39	1376754,11
16	390290,11	1376749,35
17	390289,53	1376746,06
18	390290,07	1376742,28
10	390319,34	1376715,85

M2		
63:01:0000000:34741		
Площадь: 2191 м ²		
Обозначение характерных точек границ	Координаты, м	
	X	Y
1	389683,81	1376876,37
2	389685,16	1376879,03
3	389686,45	1376880,35
4	389732,75	1376927,62
5	389745,05	1376940,15
6	389753,58	1376948,79
7	389778,13	1376974,51
8	389773,65	1376979,03
9	389798,52	1377006,95
10	389802,17	1377010,98
11	389806,92	1377015,89
12	389814,47	1377008,89
13	389813,53	1377007,92
14	389808,88	1377003,21
15	389752,88	1376946,42
16	389750,98	1376944,49
17	389748,66	1376942,13
18	389747,27	1376940,73
19	389719,58	1376912,64
20	389715,26	1376908,26
21	389705,64	1376898,49
22	389701,39	1376894,19
1	389683,81	1376876,37
23	389818,08	1377027,45
24	389843,80	1377054,11
25	389866,23	1377077,35
26	389867,68	1377075,32
27	389872,82	1377068,06

M2		
63:01:0000000:34741		
Площадь: 2191 м ²		
Обозначение характерных точек границ	Координаты, м	
	X	Y
28	389865,64	1377060,78
29	389860,54	1377055,61
30	389825,77	1377020,35
23	389818,08	1377027,45
31	390165,76	1377169,92
32	390167,98	1377170,77
33	390183,14	1377175,94
34	390165,81	1377169,74
31	390165,76	1377169,92
35	390211,44	1377186,68
36	390212,99	1377187,36
37	390216,77	1377177,57
38	390218,04	1377174,23
39	390217,28	1377173,94
40	390217,96	1377172,11
41	390215,99	1377171,36
42	390214,81	1377174,71
43	390215,33	1377175,64
35	390211,44	1377186,68
44	390213,21	1377187,46
45	390218,58	1377189,83
46	390221,28	1377190,98
47	390221,63	1377190,23
48	390221,74	1377189,97
49	390223,14	1377186,69
50	390226,72	1377176,75
51	390227,10	1377175,56
52	390226,97	1377175,51
53	390226,51	1377176,86
54	390225,13	1377180,57
55	390221,64	1377189,93
56	390221,35	1377190,72
44	390213,21	1377187,46
57	390230,30	1377194,35
58	390241,68	1377198,85
59	390244,16	1377192,23
60	390246,25	1377186,07
61	390249,93	1377187,33
62	390250,81	1377184,65
63	390255,22	1377186,17
64	390247,31	1377183,18
65	390246,60	1377185,04
66	390240,00	1377182,78
67	390240,69	1377180,68
68	390237,46	1377179,46
69	390234,61	1377186,99
70	390232,16	1377193,93
71	390230,65	1377193,62
57	390230,30	1377194,35
72	390250,84	1377202,46
73	390274,97	1377210,25
74	390292,27	1377215,83
75	390306,74	1377219,68
76	390311,37	1377207,34
77	390300,66	1377203,30
78	390298,05	1377202,32

M2		
63:01:0000000:34741		
Площадь: 2191 м ²		
Обозначение характерных точек границ	Координаты, м	
	X	Y
79	390297,03	1377204,97
80	390295,46	1377209,19
81	390294,97	1377210,57
82	390293,00	1377215,08
83	390289,71	1377213,87
84	390284,00	1377211,65
85	390276,59	1377208,72
86	390281,29	1377196,00
87	390271,93	1377192,46
88	390270,77	1377194,88
89	390266,01	1377193,31
90	390265,07	1377192,98
91	390265,88	1377190,62
92	390261,00	1377188,79
93	390261,14	1377188,40
94	390257,35	1377187,01
95	390251,98	1377201,96
72	390250,84	1377202,46

M8		
63:01:0643001:247		
Площадь: 20 м ²		
Обозначение характерных точек границ	Координаты, м	
	X	Y
1	390153,26	1377221,38
2	390154,77	1377216,60
3	390158,57	1377217,86
4	390157,06	1377222,62
1	390153,26	1377221,38

M10		
63:01:0643001:315		
Площадь: 15 м ²		
Обозначение характерных точек границ	Координаты, м	
	X	Y
1	390183,97	1377217,48
2	390180,25	1377215,94
3	390179,81	1377216,21
4	390178,73	1377218,82
5	390183,02	1377220,58
6	390184,08	1377217,98
1	390183,97	1377217,48

M7		
63:01:0643001:343		
Площадь: 238 м ²		
Обозначение характерных точек границ	Координаты, м	
	X	Y
1	390108,28	1377187,16
2	390108,18	1377187,43
3	390105,80	1377189,15
4	390104,95	1377189,91

M7		
63:01:0643001:343		
Площадь: 238 м ²		
Обозначение характерных точек границ	Координаты, м	
	X	Y
5	390104,24	1377190,55
6	390102,39	1377194,14
7	390101,59	1377196,89
8	390095,50	1377187,72
9	390094,32	1377185,95
10	390090,84	1377180,71
11	390090,87	1377180,41
12	390082,71	1377177,44
13	390084,95	1377180,04
14	390086,90	1377182,94
15	390093,36	1377192,54
16	390095,37	1377195,53
17	390096,42	1377198,73
18	390096,11	1377202,86
19	390095,30	1377205,75
20	390102,01	1377208,28
21	390103,12	1377205,46
22	390107,50	1377194,42
23	390109,12	1377192,04
24	390109,67	1377191,66
25	390111,77	1377190,20
26	390115,18	1377189,73
1	390108,28	1377187,16

S8		
63:01:0643001:556		
Площадь: 206 м ²		
Обозначение характерных точек границ	Координаты, м	
	X	Y
1	389892,10	1377185,20
2	389876,11	1377198,05
3	389868,30	1377204,33
4	389840,22	1377226,91
5	389841,69	1377228,92
6	389844,76	1377226,60
7	389894,13	1377188,24
1	389892,10	1377185,20

S11		
63:01:0643001:559		
Площадь: 42 м ²		
Обозначение характерных точек границ	Координаты, м	
	X	Y
1	389980,93	1377199,35
2	389976,26	1377199,62
3	389975,04	1377207,57
4	389975,43	1377210,35
5	389979,35	1377209,64
6	389979,03	1377207,63
7	389979,97	1377201,12
1	389980,93	1377199,35

S9		
----	--	--

63:01:0643001:557		
Площадь: 588 м ²		
Обозначение характерных точек границ	Координаты, м	
	X	Y
1	389952,36	1377201,03
2	389946,27	1377201,38
3	389918,76	1377183,80
4	389904,87	1377174,91
5	389901,83	1377177,35
6	389898,74	1377179,85
7	389892,10	1377185,20
8	389894,13	1377188,24
9	389899,25	1377184,26
10	389902,01	1377182,12
11	389907,05	1377187,28
12	389911,21	1377191,10
13	389917,42	1377195,95
14	389923,49	1377199,87
15	389930,39	1377203,49
16	389939,58	1377207,15
17	389948,45	1377209,55
18	389951,32	1377209,97
1	389952,36	1377201,03

S10		
63:01:0643001:560		
Площадь: 246 м ²		
Обозначение характерных точек границ	Координаты, м	
	X	Y
1	389976,26	1377199,62
2	389952,36	1377201,03
3	389951,32	1377209,97
4	389958,04	1377210,97
5	389973,04	1377210,79
6	389975,43	1377210,35
7	389975,04	1377207,57
1	389976,26	1377199,62

S12		
63:01:0643001:558		
Площадь: 282 м ²		
Обозначение характерных точек границ	Координаты, м	
	X	Y
1	390023,03	1377181,63
2	390019,68	1377180,32
3	390015,83	1377182,90
4	390015,69	1377182,99
5	390008,90	1377187,53
6	389992,24	1377198,70
7	389980,93	1377199,35
8	389979,97	1377201,12
9	389979,03	1377207,63
10	389979,35	1377209,64
11	389979,76	1377209,56
12	389989,12	1377206,50
13	389999,42	1377201,32
14	390009,72	1377193,70
15	390018,37	1377184,58

S12		
63:01:0643001:558		
Площадь: 282 м ²		
Обозначение характерных точек границ	Координаты, м	
	X	Y
1	390023,03	1377181,63

S136		
63:01:0634010:451		
Площадь: 403 м ²		
Обозначение характерных точек границ	Координаты, м	
	X	Y
1	390477,01	1375970,94
2	390477,20	1375955,33
3	390460,23	1375952,46
4	390460,46	1375945,02
5	390460,86	1375945,11
6	390483,97	1375949,85
7	390490,45	1375951,17
8	390490,90	1375970,34
9	390482,13	1375970,72
1	390477,01	1375970,94

S135		
63:01:0634010:452		
Площадь: 299 м ²		
Обозначение характерных точек границ	Координаты, м	
	X	Y
1	390460,23	1375952,46
2	390477,20	1375955,33
3	390477,01	1375970,94
4	390460,03	1375971,68
5	390459,75	1375967,23
1	390460,23	1375952,46

S133		
63:01:0634010:680		
Площадь: 598 м ²		
Обозначение характерных точек границ	Координаты, м	
	X	Y
1	390455,06	1375898,61
2	390421,10	1375938,42
3	390426,43	1375939,18
4	390434,64	1375940,01
5	390444,88	1375942,32
6	390447,49	1375942,76
7	390453,22	1375910,95
1	390455,06	1375898,61

S25		
63:01:0634008:1217		
Площадь: 175 м ²		
Обозначение характерных точек границ	Координаты, м	
	X	Y
1	390323,93	1377212,08

S25		
63:01:0634008:1217		
Площадь: 175 м ²		
Обозначение характерных точек границ	Координаты, м	
	X	Y
2	390311,37	1377207,34
3	390306,78	1377219,66
4	390319,53	1377224,15
1	390323,93	1377212,08

S24		
63:01:0634008:1221		
Площадь: 216 м ²		
Обозначение характерных точек границ	Координаты, м	
	X	Y
1	390288,78	1377198,82
2	390281,29	1377196,00
3	390276,59	1377208,72
4	390284,00	1377211,65
5	390289,71	1377213,87
6	390293,00	1377215,08
7	390294,97	1377210,57
8	390295,46	1377209,19
9	390297,03	1377204,97
10	390287,90	1377201,45
1	390288,78	1377198,82

S20		
63:01:0634008:1225		
Площадь: 170 м ²		
Обозначение характерных точек границ	Координаты, м	
	X	Y
1	390237,46	1377179,46
2	390227,10	1377175,56
3	390226,72	1377176,75
4	390223,14	1377186,69
5	390221,74	1377189,97
6	390230,65	1377193,62
7	390232,16	1377193,93
8	390234,61	1377186,99
1	390237,46	1377179,46

S17		
63:01:0634008:1227		
Площадь: 105 м ²		
Обозначение характерных точек границ	Координаты, м	
	X	Y
1	390215,33	1377175,64
2	390214,80	1377174,70
3	390210,67	1377186,31
4	390211,44	1377186,68
1	390215,33	1377175,64
5	390225,13	1377180,57
6	390216,77	1377177,57
7	390212,99	1377187,36
8	390221,35	1377190,72
9	390221,64	1377189,93

S17		
63:01:0634008:1227		
Площадь: 105 м ²		
Обозначение характерных точек границ	Координаты, м	
	X	Y
5	390225,13	1377180,57

НЗ		
63:01:0000000:36858		
Площадь: 9133 м ²		
Обозначение характерных точек границ	Координаты, м	
	X	Y
1	390358,53	1375652,09
2	390318,51	1375619,76
3	390321,73	1375559,13
4	390321,94	1375555,25
5	390320,81	1375558,80
6	390317,18	1375617,31
7	390319,02	1375622,08
8	390321,97	1375627,75
9	390323,46	1375632,44
10	390325,77	1375637,25
11	390330,04	1375645,27
12	390334,83	1375653,58
13	390342,17	1375664,97
14	390350,83	1375676,37
1	390358,53	1375652,09
15	390394,43	1375706,62
16	390389,33	1375705,04
17	390386,88	1375709,79
18	390381,49	1375707,08
19	390388,99	1375712,84
20	390395,48	1375717,40
15	390394,43	1375706,62
21	390567,15	1375736,25
22	390565,52	1375735,75
23	390562,01	1375734,68
24	390558,71	1375733,68
25	390557,54	1375733,33
26	390518,10	1375721,37
27	390508,51	1375718,45
28	390500,16	1375714,43
29	390498,61	1375724,75
30	390491,03	1375723,74
31	390492,55	1375713,39
32	390500,03	1375714,41
33	390492,50	1375712,04
34	390488,78	1375710,89
35	390488,08	1375710,68
36	390479,05	1375707,90
37	390478,37	1375707,69
38	390474,23	1375706,42
39	390474,00	1375711,33
40	390471,94	1375723,16
41	390472,84	1375725,86
42	390473,71	1375720,66
43	390479,26	1375721,55
44	390478,41	1375726,83
45	390472,88	1375725,98
46	390475,05	1375732,51

НЗ		
63:01:0000000:36858		
Площадь: 9133 м ²		
Обозначение характерных точек границ	Координаты, м	
	X	Y
47	390473,85	1375744,45
48	390472,45	1375752,90
49	390443,42	1375746,40
50	390524,42	1375817,28
51	390533,40	1375806,74
52	390523,98	1375777,80
53	390569,35	1375766,93
54	390581,04	1375814,10
55	390582,44	1375813,75
56	390584,64	1375813,21
57	390587,99	1375826,96
58	390585,81	1375827,52
59	390584,40	1375827,88
60	390587,80	1375841,82
61	390588,47	1375847,30
62	390589,56	1375851,43
63	390584,79	1375853,54
64	390579,96	1375859,67
65	390574,63	1375856,46
66	390569,36	1375851,48
67	390566,85	1375854,42
68	390592,89	1375877,20
69	390604,78	1375875,27
70	390602,38	1375859,23
71	390601,00	1375855,39
72	390614,66	1375843,52
73	390619,92	1375845,95
74	390619,38	1375846,91
75	390619,27	1375848,10
76	390619,66	1375849,38
77	390620,70	1375850,40
78	390623,05	1375852,37
79	390622,41	1375850,54
80	390621,04	1375846,71
81	390611,53	1375820,07
82	390614,90	1375840,65
83	390608,33	1375841,94
84	390604,89	1375820,99
85	390611,53	1375819,96
86	390606,34	1375808,25
87	390604,22	1375803,48
88	390587,94	1375766,77
89	390585,38	1375760,99
90	390581,70	1375752,70
91	390578,46	1375749,03
92	390577,78	1375748,26
93	390576,36	1375746,66
94	390575,04	1375745,17
21	390567,15	1375736,25
95	390542,83	1375730,63
96	390541,57	1375738,59
97	390541,26	1375740,84
98	390541,30	1375759,23
99	390541,31	1375761,47
100	390528,77	1375764,58
101	390520,80	1375766,25

НЗ		
63:01:0000000:36858		
Площадь: 9133 м ²		
Обозначение характерных точек границ	Координаты, м	
	X	Y
102	390520,15	1375764,42
103	390516,44	1375754,10
104	390515,54	1375743,80
105	390515,20	1375739,74
106	390515,18	1375734,91
107	390515,67	1375721,60
108	390525,37	1375724,99
95	390542,83	1375730,63
109	390671,83	1375946,30
110	390668,09	1375952,98
111	390673,43	1375957,50
112	390678,22	1375951,89
113	390672,30	1375946,71
109	390671,83	1375946,30

S23		
63:01:0634008:1231		
Площадь: 19 м ²		
Обозначение характерных точек границ	Координаты, м	
	X	Y
1	390271,93	1377192,46
2	390261,14	1377188,40
3	390261,00	1377188,79
4	390265,88	1377190,62
5	390265,07	1377192,98
6	390266,01	1377193,31
7	390270,77	1377194,88
1	390271,93	1377192,46

Н1		
63:01:0000000:36856		
Площадь: 804 м ²		
Обозначение характерных точек границ	Координаты, м	
	X	Y
1	389836,51	1376954,43
2	389828,77	1376946,41
3	389827,49	1376945,08
4	389827,12	1376944,61
5	389827,46	1376944,30
6	389815,52	1376932,44
7	389803,54	1376920,86
8	389791,63	1376909,12
9	389779,82	1376897,45
10	389767,96	1376885,74
11	389756,12	1376873,95
12	389744,52	1376862,27
13	389732,85	1376850,57
14	389721,20	1376838,88
15	389572,76	1376691,81
16	389721,30	1376839,72
17	389725,54	1376843,94
18	389796,32	1376914,41
19	389803,47	1376921,54

Н1		
63:01:0000000:36856		
Площадь: 804 м ²		
Обозначение характерных точек границ	Координаты, м	
	X	Y
20	389831,58	1376949,53
21	389833,00	1376950,95
1	389836,51	1376954,43
22	390026,13	1377179,67
23	390025,79	1377179,54
24	390022,62	1377178,35
25	390019,68	1377180,29
26	390023,03	1377181,63
22	390026,13	1377179,67
27	390373,29	1377244,02
28	390373,22	1377244,22
29	390388,21	1377249,59
30	390388,27	1377249,40
31	390383,68	1377247,79
32	390380,63	1377246,65
27	390373,29	1377244,02
33	390395,56	1377239,10
34	390433,08	1377264,62
35	390436,76	1377254,63
36	390428,67	1377251,59
37	390428,12	1377253,33
38	390420,29	1377250,35
39	390420,90	1377248,66
40	390416,92	1377247,17
33	390395,56	1377239,10
41	390457,70	1377262,53
42	390454,24	1377272,55
43	390459,88	1377274,56
44	390463,20	1377264,60
41	390457,70	1377262,53
45	390478,53	1377270,39
46	390474,83	1377280,16
47	390512,18	1377294,07
48	390528,16	1377299,48
49	390517,01	1377294,70
50	390519,32	1377288,53
51	390510,30	1377283,95
52	390510,30	1377285,26
53	390509,66	1377287,05
54	390496,30	1377282,42
55	390498,19	1377277,81
56	390487,68	1377273,84
57	390487,34	1377274,71
58	390481,76	1377272,53
59	390482,07	1377271,72
45	390478,53	1377270,39
60	390550,70	1377308,69
61	390550,43	1377309,71
62	390556,00	1377311,53
63	390556,32	1377310,65
60	390550,70	1377308,69

S28		
63:01:0634008:1243		
Площадь: 43 м ²		
Обозначение характерных точек границ	Координаты, м	

	X	Y
1	390387,44	1377236,04
2	390386,55	1377235,70
3	390383,97	1377234,73
4	390383,86	1377235,08
5	390382,05	1377241,01
6	390382,33	1377241,10
7	390381,07	1377245,21
8	390380,63	1377246,65
9	390383,68	1377247,79
1	390387,44	1377236,04

S131		
63:01:0634009:228		
Площадь: 270 м ²		
Обозначение характерных точек границ	Координаты, м	
	X	Y
1	390378,59	1376049,98
2	390377,74	1376065,33
3	390369,34	1376064,54
4	390367,00	1376069,88
5	390367,08	1376075,29
6	390363,18	1376074,51
7	390365,11	1376070,21
8	390369,57	1376057,52
9	390364,82	1376055,97
10	390363,83	1376058,43
11	390359,34	1376057,05
12	390358,79	1376055,90
13	390352,81	1376048,51
14	390362,58	1376046,40
15	390362,97	1376051,13
1	390378,59	1376049,98

S99		
63:01:0634009:326:3У1		
Площадь: 480 м ²		
Обозначение характерных точек границ	Координаты, м	
	X	Y
1	390348,95	1376350,55
2	390349,53	1376361,56
3	390352,21	1376361,22
4	390352,18	1376366,55
5	390352,17	1376367,05
6	390356,41	1376367,95
7	390358,27	1376368,06
8	390372,92	1376367,38
9	390376,89	1376366,99
10	390377,80	1376366,77
11	390378,91	1376366,67
12	390378,05	1376362,79
13	390375,56	1376352,59
14	390374,37	1376348,34
15	390356,69	1376350,22
1	390348,95	1376350,55

S59		
63:01:0634009:303		
Площадь: 312 м ²		
Обозначение характерных точек границ	Координаты, м	
	X	у
1	390158,16	1376964,90
2	390158,23	1376968,66
3	390160,51	1376972,43
4	390178,33	1376958,14
5	390194,88	1376944,87
6	390189,36	1376939,93
1	390158,16	1376964,90

S130		
63:01:0634009:331		
Площадь: 250 м ²		
Обозначение характерных точек границ	Координаты, м	
	X	у
1	390369,57	1376057,52
2	390365,11	1376070,21
3	390363,18	1376074,51
4	390367,08	1376075,29
5	390365,98	1376078,76
6	390360,89	1376080,41
7	390356,51	1376077,82
8	390352,99	1376075,75
9	390352,18	1376075,20
10	390358,79	1376055,90
11	390359,34	1376057,05
12	390363,83	1376058,43
13	390364,82	1376055,97
1	390369,57	1376057,52

S128		
63:01:0634009:332		
Площадь: 730 м ²		
Обозначение характерных точек границ	Координаты, м	
	X	у
1	390312,52	1376068,15
2	390328,34	1376054,56
3	390341,33	1376067,57
4	390343,51	1376069,75
5	390349,38	1376073,31
6	390352,99	1376075,75
7	390340,42	1376093,59
8	390330,28	1376085,21
9	390319,69	1376075,03
10	390315,57	1376071,08
1	390312,52	1376068,15

S90		
63:01:0634009:863:3У1		
Площадь: 318 м ²		
Обозначение характерных точек границ	Координаты, м	
	X	у
1	390348,40	1376491,17
2	390359,33	1376492,21

S90		
63:01:0634009:863:ЗУ1		
Площадь: 318 м ²		
Обозначение характерных точек границ	Координаты, м	
	X	Y
3	390365,19	1376492,42
4	390367,79	1376490,99
5	390368,31	1376491,02
6	390373,19	1376491,30
7	390373,35	1376489,51
8	390374,17	1376489,58
9	390374,44	1376486,41
10	390374,87	1376484,68
11	390381,42	1376485,11
12	390382,82	1376485,81
13	390384,92	1376486,05
14	390385,35	1376482,43
15	390383,21	1376482,22
16	390381,67	1376482,09
17	390368,37	1376481,16
18	390366,47	1376481,05
19	390360,11	1376480,36
20	390356,62	1376479,98
21	390349,47	1376479,40
1	390348,40	1376491,17

S68		
63:01:0601001:207		
Площадь: 207 м ²		
Обозначение характерных точек границ	Координаты, м	
	X	Y
1	390297,91	1376779,26
2	390297,64	1376779,48
3	390289,29	1376786,28
4	390273,11	1376798,95
5	390274,24	1376800,32
6	390275,32	1376801,61
7	390291,19	1376788,67
8	390299,98	1376781,48
1	390297,91	1376779,26
9	390281,78	1376798,27
10	390277,64	1376801,64
11	390276,81	1376806,35
12	390273,13	1376809,30
13	390275,83	1376812,55
14	390282,26	1376807,24
15	390285,48	1376811,19
16	390289,59	1376807,85
9	390281,78	1376798,27

S27		
63:01:0634008:1235		
Площадь: 190 м ²		
Обозначение характерных точек границ	Координаты, м	
	X	Y
1	390383,86	1377235,08
2	390379,27	1377233,68
3	390377,16	1377232,97
4	390373,29	1377244,02

S27		
63:01:0634008:1235		
Площадь: 190 м ²		
Обозначение характерных точек границ	Координаты, м	
	X	Y
5	390380,63	1377246,65
6	390381,07	1377245,21
7	390382,33	1377241,10
8	390382,05	1377241,01
1	390383,86	1377235,08
9	390395,56	1377239,10
10	390387,44	1377236,04
11	390383,68	1377247,79
12	390388,27	1377249,40
13	390388,41	1377249,01
14	390391,54	1377250,35
9	390395,56	1377239,10

S68.2		
63:01:0634009:225		
Площадь: 200 м ²		
Обозначение характерных точек границ	Координаты, м	
	X	Y
1	390293,89	1376788,12
2	390285,52	1376794,89
3	390282,02	1376797,85
4	390284,28	1376800,55
5	390283,89	1376800,85
6	390289,59	1376807,85
7	390293,29	1376805,03
8	390302,03	1376798,03
1	390293,89	1376788,12

S116		
63:01:0634009:237		
Площадь: 200 м ²		
Обозначение характерных точек границ	Координаты, м	
	X	Y
1	390245,85	1376153,57
2	390257,39	1376168,17
3	390248,25	1376175,28
4	390246,54	1376173,14
5	390241,84	1376167,27
6	390240,68	1376165,70
7	390242,41	1376164,20
8	390238,64	1376159,62
9	390241,15	1376157,52
1	390245,85	1376153,57

S80		
63:01:0634009:230:ЗУ1		
Площадь: 15 м ²		
Обозначение характерных точек границ	Координаты, м	
	X	Y
1	390351,02	1376640,93
2	390351,87	1376640,66
3	390352,77	1376641,22

S80		
63:01:0634009:230:ЗУ1		
Площадь: 15 м ²		
Обозначение характерных точек границ	Координаты, м	
	X	Y
4	390353,84	1376642,12
5	390355,23	1376635,76
6	390353,90	1376634,36
1	390351,02	1376640,93

S63		
63:01:0634009:238		
Площадь: 200 м ²		
Обозначение характерных точек границ	Координаты, м	
	X	Y
1	390209,52	1376895,08
2	390218,94	1376906,83
3	390216,99	1376908,38
4	390213,42	1376911,20
5	390209,84	1376914,04
6	390209,05	1376914,67
7	390202,95	1376906,94
8	390199,14	1376909,84
9	390197,29	1376907,41
10	390196,61	1376906,52
11	390197,64	1376905,88
12	390203,60	1376901,15
1	390209,52	1376895,08

N6		
63:01:0634009:241		
Площадь: 376 м ²		
Обозначение характерных точек границ	Координаты, м	
	X	Y
1	390221,52	1376909,81
2	390219,06	1376906,73
3	390218,94	1376906,83
4	390216,99	1376908,38
5	390213,42	1376911,20
6	390209,84	1376914,04
7	390209,05	1376914,67
8	390202,95	1376906,94
9	390199,14	1376909,84
10	390197,29	1376907,41
11	390191,60	1376911,94
12	390190,88	1376914,06
13	390192,58	1376922,27
14	390190,62	1376924,56
15	390193,91	1376928,32
16	390195,84	1376931,59
17	390199,72	1376928,86
18	390199,37	1376928,50
19	390204,53	1376923,32
20	390212,90	1376918,81
21	390220,70	1376912,93
22	390221,74	1376911,94
23	390222,28	1376910,98
1	390221,52	1376909,81

S52		
63:01:0000000:10002:3У1		
Площадь: 185 м ²		
Обозначение характерных точек границ	Координаты, м	
	X	Y
1	390121,34	1377002,79
2	390121,91	1377003,49
3	390129,64	1376997,37
4	390134,49	1376993,65
5	390138,94	1376999,15
6	390153,49	1376984,00
7	390149,32	1376979,85
8	390134,27	1376990,80
9	390132,57	1376992,00
1	390121,34	1377002,79

S79		
63:01:0634009:263:3У1		
Площадь: 202 м ²		
Обозначение характерных точек границ	Координаты, м	
	X	Y
1	390335,54	1376638,78
2	390349,90	1376642,21
3	390349,76	1376643,08
4	390350,45	1376643,88
5	390352,66	1376645,74
6	390351,16	1376647,46
7	390351,46	1376647,72
8	390347,48	1376652,27
9	390350,99	1376655,24
10	390353,84	1376642,12
11	390352,77	1376641,22
12	390351,87	1376640,66
13	390351,02	1376640,93
14	390353,90	1376634,36
15	390352,23	1376632,62
16	390349,53	1376629,78
17	390337,50	1376630,12
1	390335,54	1376638,78

S95		
63:01:0634009:297		
Площадь: 471 м ²		
Обозначение характерных точек границ	Координаты, м	
	X	Y
1	390385,18	1376401,80
2	390386,30	1376417,51
3	390386,57	1376419,58
4	390384,59	1376419,85
5	390384,52	1376419,35
6	390352,93	1376421,89
7	390351,62	1376403,57
8	390370,42	1376402,89
9	390370,55	1376402,53
1	390385,18	1376401,80
10	390377,01	1376402,70
11	390377,24	1376405,94

S95		
63:01:0634009:297		
Площадь: 471 м ²		
Обозначение характерных точек границ	Координаты, м	
	X	Y
12	390381,22	1376405,66
13	390382,06	1376417,47
14	390373,88	1376418,04
15	390373,45	1376411,93
16	390371,50	1376412,06
17	390371,34	1376409,82
18	390373,29	1376409,68
19	390373,15	1376407,68
20	390370,26	1376407,88
21	390369,93	1376403,20
10	390377,01	1376402,70

S46		
63:01:0634009:299		
Площадь: 942 м ²		
Обозначение характерных точек границ	Координаты, м	
	X	Y
1	390116,99	1377014,00
2	390116,03	1377014,86
3	390114,83	1377015,96
4	390113,35	1377017,29
5	390112,95	1377017,62
6	390106,98	1377022,51
7	390105,47	1377023,74
8	390105,03	1377023,20
9	390101,58	1377026,20
10	390099,56	1377028,00
11	390093,76	1377033,17
12	390086,97	1377035,58
13	390079,80	1377016,88
14	390094,89	1376986,36
15	390108,38	1377003,03
1	390116,99	1377014,00

S101		
63:01:0634009:324:3V1		
Площадь: 218 м ²		
Обозначение характерных точек границ	Координаты, м	
	X	Y
1	390343,47	1376315,99
2	390351,15	1376315,50
3	390358,38	1376315,05
4	390358,41	1376315,69
5	390361,35	1376315,44
6	390361,11	1376314,99
7	390359,91	1376311,38
8	390358,29	1376305,37
9	390356,92	1376300,34
10	390345,02	1376301,26
1	390343,47	1376315,99

S115

63:01:0634009:311		
Площадь: 679 м ²		
Обозначение характерных точек границ	Координаты, м	
	X	Y
1	390245,42	1376139,31
2	390269,38	1376163,36
3	390257,07	1376173,93
4	390245,05	1376185,27
5	390244,51	1376185,75
6	390243,21	1376186,93
7	390233,43	1376174,15
8	390235,16	1376172,93
9	390235,59	1376172,64
10	390239,19	1376169,44
11	390241,84	1376167,27
12	390246,54	1376173,14
13	390248,25	1376175,28
14	390257,39	1376168,17
15	390245,85	1376153,57
16	390241,15	1376157,52
17	390238,64	1376159,62
18	390231,76	1376152,62
1	390245,42	1376139,31

S126		
63:01:0634009:333:3V1		
Площадь: 570 м ²		
Обозначение характерных точек границ	Координаты, м	
	X	Y
1	390303,10	1376076,78
2	390307,22	1376081,36
3	390318,22	1376090,77
4	390326,77	1376099,58
5	390335,47	1376106,71
6	390336,05	1376107,19
7	390343,56	1376096,07
8	390340,42	1376093,59
9	390330,28	1376085,21
10	390319,69	1376075,03
11	390315,57	1376071,08
12	390312,54	1376068,18
13	390311,52	1376066,91
1	390303,10	1376076,78

S94		
63:01:0634009:328:3V1		
Площадь: 617 м ²		
Обозначение характерных точек границ	Координаты, м	
	X	Y
1	390346,06	1376422,45
2	390346,20	1376423,81
3	390347,28	1376436,58
4	390348,62	1376436,46
5	390371,23	1376436,61
6	390374,70	1376435,56
7	390384,24	1376435,09
8	390387,29	1376435,06
9	390387,15	1376430,82

S94		
63:01:0634009:328:3У1		
Площадь: 617 м ²		
Обозначение характерных точек границ	Координаты, м	
	X	Y
10	390386,57	1376419,58
11	390384,59	1376419,85
12	390384,52	1376419,35
13	390352,93	1376421,89
1	390346,06	1376422,45

S124		
63:01:0634009:334		
Площадь: 816 м ²		
Обозначение характерных точек границ	Координаты, м	
	X	Y
1	390305,92	1376106,97
2	390324,11	1376122,01
3	390310,73	1376137,44
4	390306,14	1376133,04
5	390295,96	1376123,27
6	390294,80	1376120,67
7	390292,01	1376120,07
8	390292,53	1376118,43
9	390281,16	1376113,73
10	390283,81	1376107,27
11	390281,52	1376106,01
12	390289,51	1376098,60
13	390292,01	1376093,22
1	390305,92	1376106,97

S107		
63:01:0634009:341		
Площадь: 433 м ²		
Обозначение характерных точек границ	Координаты, м	
	X	Y
1	390267,90	1376250,00
2	390268,37	1376250,16
3	390273,26	1376250,90
4	390286,05	1376253,82
5	390290,62	1376254,70
6	390291,69	1376254,88
7	390292,37	1376251,11
8	390295,46	1376251,75
9	390296,62	1376251,99
10	390300,93	1376252,49
11	390304,99	1376252,86
12	390306,75	1376252,90
13	390310,24	1376252,90
14	390320,20	1376254,25
15	390325,43	1376254,87
16	390324,79	1376257,18
17	390325,68	1376257,34
18	390325,51	1376258,20
19	390324,03	1376257,94
20	390323,22	1376265,03
21	390321,93	1376264,91
22	390308,52	1376262,59

S107		
63:01:0634009:341		
Площадь: 433 м ²		
Обозначение характерных точек границ	Координаты, м	
	X	Y
23	390305,11	1376262,27
24	390299,44	1376261,35
25	390295,04	1376260,84
26	390293,02	1376259,90
27	390267,09	1376254,99
1	390267,90	1376250,00

S106		
63:01:0634009:343		
Площадь: 420 м ²		
Обозначение характерных точек границ	Координаты, м	
	X	Y
1	390293,02	1376259,90
2	390293,55	1376266,32
3	390296,12	1376271,29
4	390296,03	1376272,46
5	390287,37	1376272,99
6	390274,65	1376272,36
7	390266,36	1376269,69
8	390266,44	1376262,67
9	390264,57	1376262,29
10	390264,71	1376259,19
11	390265,58	1376254,71
1	390293,02	1376259,90

S104		
63:01:0634009:346:3У1		
Площадь: 379 м ²		
Обозначение характерных точек границ	Координаты, м	
	X	Y
1	390283,53	1376318,14
2	390284,83	1376318,62
3	390289,21	1376318,19
4	390292,00	1376318,35
5	390292,40	1376318,24
6	390292,30	1376317,35
7	390294,75	1376317,03
8	390296,95	1376316,26
9	390303,11	1376315,50
10	390303,19	1376315,91
11	390303,42	1376315,88
12	390309,02	1376317,47
13	390316,28	1376317,50
14	390316,39	1376315,23
15	390315,54	1376303,95
16	390313,51	1376302,95
17	390312,54	1376295,14
18	390311,06	1376295,29
19	390311,28	1376301,86
20	390305,98	1376302,19
21	390304,93	1376303,13
22	390301,81	1376305,22
23	390299,90	1376306,79

S104		
63:01:0634009:346:3У1		
Площадь: 379 м ²		
Обозначение характерных точек границ	Координаты, м	
	X	Y
24	390289,33	1376308,30
25	390286,06	1376309,81
26	390285,03	1376310,18
27	390284,15	1376314,57
28	390283,69	1376316,03
1	390283,53	1376318,14

S43		
63:01:0634009:351		
Площадь: 528 м ²		
Обозначение характерных точек границ	Координаты, м	
	X	Y
1	390053,93	1376975,33
2	390061,32	1376981,50
3	390061,21	1376981,65
4	390057,44	1376986,44
5	390059,99	1376988,45
6	390038,52	1377013,05
7	390027,67	1377001,65
8	390053,78	1376975,47
1	390053,93	1376975,33

S108		
63:01:0634009:340		
Площадь: 676 м ²		
Обозначение характерных точек границ	Координаты, м	
	X	Y
1	390320,20	1376254,25
2	390310,24	1376252,90
3	390306,75	1376252,90
4	390304,99	1376252,86
5	390300,93	1376252,49
6	390296,62	1376251,99
7	390295,46	1376251,75
8	390292,37	1376251,11
9	390291,69	1376254,88
10	390290,62	1376254,70
11	390286,05	1376253,82
12	390273,26	1376250,90
13	390268,37	1376250,16
14	390267,90	1376250,00
15	390269,91	1376234,49
16	390270,65	1376234,56
17	390270,67	1376234,84
18	390279,87	1376236,11
19	390279,74	1376237,32
20	390289,32	1376240,03
21	390295,75	1376241,56
22	390302,94	1376241,58
23	390303,05	1376241,23
24	390306,03	1376241,29
25	390316,07	1376243,22
26	390321,66	1376245,13

S108		
63:01:0634009:340		
Площадь: 676 м ²		
Обозначение характерных точек границ	Координаты, м	
	X	Y
27	390322,42	1376245,62
28	390323,05	1376245,36
29	390324,76	1376250,13
30	390322,50	1376250,93
31	390320,44	1376250,83
1	390320,20	1376254,25

S78		
63:01:0634009:366		
Площадь: 200 м ²		
Обозначение характерных точек границ	Координаты, м	
	X	Y
1	390335,31	1376653,27
2	390332,82	1376650,73
3	390333,98	1376645,59
4	390335,50	1376638,98
5	390335,54	1376638,78
6	390349,90	1376642,21
7	390349,76	1376643,08
8	390350,45	1376643,88
9	390352,66	1376645,74
10	390351,16	1376647,46
11	390351,46	1376647,72
12	390347,48	1376652,27
1	390335,31	1376653,27

S39		
63:01:0634009:370		
Площадь: 16 м ²		
Обозначение характерных точек границ	Координаты, м	
	X	Y
1	390016,51	1377069,15
2	390011,69	1377065,16
3	390010,84	1377066,20
4	390015,65	1377070,18
5	390020,00	1377073,79
6	390020,86	1377072,75
1	390016,51	1377069,15

S93		
63:01:0634009:362:3У1		
Площадь: 397 м ²		
Обозначение характерных точек границ	Координаты, м	
	X	Y
1	390347,18	1376436,59
2	390348,38	1376445,79
3	390375,56	1376446,33
4	390384,98	1376446,03
5	390385,00	1376446,33
6	390387,41	1376446,08
7	390387,46	1376440,79
8	390387,29	1376435,06

S93		
63:01:0634009:362:3У1		
Площадь: 397 м ²		
Обозначение характерных точек границ	Координаты, м	
	X	Y
9	390384,24	1376435,09
10	390374,70	1376435,56
11	390371,23	1376436,61
12	390348,62	1376436,46
1	390347,18	1376436,59

S100		
63:01:0634009:396:3У1		
Площадь: 264 м ²		
Обозначение характерных точек границ	Координаты, м	
	X	Y
1	390355,13	1376333,59
2	390356,69	1376350,22
3	390374,37	1376348,34
4	390372,48	1376341,65
5	390369,69	1376332,82
1	390355,13	1376333,59

S86		
63:01:0634009:4:3У1		
Площадь: 399 м ²		
Обозначение характерных точек границ	Координаты, м	
	X	Y
1	390355,34	1376546,43
2	390357,33	1376546,48
3	390367,66	1376546,17
4	390374,58	1376546,33
5	390375,67	1376541,17
6	390377,14	1376533,89
7	390378,00	1376529,63
8	390378,53	1376526,78
9	390375,65	1376526,73
10	390357,55	1376526,30
11	390357,48	1376526,98
1	390355,34	1376546,43

S129		
63:01:0634009:402		
Площадь: 500 м ²		
Обозначение характерных точек границ	Координаты, м	
	X	Y
1	390358,79	1376055,90
2	390352,18	1376075,20
3	390349,38	1376073,31
4	390343,51	1376069,75
5	390341,33	1376067,57
6	390329,73	1376055,93
7	390343,91	1376042,30
1	390358,79	1376055,90

S75

63:01:0634009:620:3У1		
Площадь: 34 м ²		
Обозначение характерных точек границ	Координаты, м	
	X	Y
1	390335,15	1376700,35
2	390339,89	1376705,34
3	390341,82	1376696,99
4	390339,72	1376695,09
1	390335,15	1376700,35

S41		
63:01:0634009:378		
Площадь: 155 м ²		
Обозначение характерных точек границ	Координаты, м	
	X	Y
1	390066,19	1377104,19
2	390079,10	1377107,00
3	390078,15	1377111,22
4	390080,06	1377111,65
5	390079,21	1377115,35
6	390077,30	1377114,82
7	390076,59	1377118,01
8	390063,75	1377115,01
1	390066,19	1377104,19

S96		
63:01:0634009:36		
Площадь: 129 м ²		
Обозначение характерных точек границ	Координаты, м	
	X	Y
1	390381,22	1376405,66
2	390382,06	1376417,47
3	390373,88	1376418,04
4	390373,45	1376411,93
5	390371,50	1376412,06
6	390371,34	1376409,82
7	390373,29	1376409,68
8	390373,15	1376407,68
9	390370,26	1376407,88
10	390369,93	1376403,20
11	390377,01	1376402,70
12	390377,24	1376405,94
1	390381,22	1376405,66

S72		
63:01:0634009:647:3У1		
Площадь: 198 м ²		
Обозначение характерных точек границ	Координаты, м	
	X	Y
1	390301,76	1376764,53
2	390311,71	1376775,45
3	390312,16	1376775,07
4	390316,53	1376771,39
5	390316,38	1376771,21
6	390320,74	1376767,38
7	390320,64	1376767,27
8	390321,64	1376766,38

S72		
63:01:0634009:647:3У1		
Площадь: 198 м ²		
Обозначение характерных точек границ	Координаты, м	
	X	Y
9	390322,29	1376764,73
10	390322,62	1376763,81
11	390316,85	1376757,19
12	390310,76	1376762,58
13	390307,80	1376759,18
14	390301,86	1376764,40
1	390301,76	1376764,53

S65		
63:01:0634009:404		
Площадь: 1450 м ²		
Обозначение характерных точек границ	Координаты, м	
	X	Y
1	390287,03	1376766,84
2	390295,25	1376777,08
3	390263,05	1376802,45
4	390262,14	1376803,18
5	390247,14	1376815,20
6	390242,84	1376810,16
7	390235,53	1376803,71
8	390241,16	1376792,81
9	390244,56	1376789,93
10	390247,69	1376785,42
11	390278,20	1376756,43
1	390287,03	1376766,84

S114		
63:01:0634009:47		
Площадь: 900 м ²		
Обозначение характерных точек границ	Координаты, м	
	X	Y
1	390245,05	1376185,27
2	390257,07	1376173,93
3	390269,38	1376163,36
4	390278,53	1376155,48
5	390282,65	1376160,79
6	390290,28	1376170,97
7	390257,15	1376201,54
1	390245,05	1376185,27

S45		
63:01:0634009:48		
Площадь: 1411 м ²		
Обозначение характерных точек границ	Координаты, м	
	X	Y
1	390081,48	1376972,39
2	390094,89	1376986,36
3	390078,39	1377019,72
4	390069,51	1377044,99
5	390048,80	1377024,37
6	390068,61	1376990,92
7	390069,19	1376990,11
8	390070,21	1376987,81

S45		
63:01:0634009:48		
Площадь: 1411 м ²		
Обозначение характерных точек границ	Координаты, м	
	X	Y
9	390075,38	1376982,76
10	390074,68	1376982,17
11	390076,97	1376979,74
12	390078,27	1376978,36
1	390081,48	1376972,39

S62		
63:01:0634009:635		
Площадь: 842 м ²		
Обозначение характерных точек границ	Координаты, м	
	X	Y
1	390203,75	1376890,73
2	390197,48	1376896,15
3	390187,64	1376905,10
4	390173,04	1376884,86
5	390160,58	1376867,59
6	390170,31	1376858,31
7	390172,63	1376858,96
8	390186,08	1376872,45
9	390197,88	1376884,25
10	390200,17	1376886,77
1	390203,75	1376890,73

S66		
63:01:0634009:617		
Площадь: 512 м ²		
Обозначение характерных точек границ	Координаты, м	
	X	Y
1	390295,51	1376776,88
2	390297,64	1376779,48
3	390289,29	1376786,28
4	390273,11	1376798,95
5	390267,43	1376803,34
6	390269,03	1376805,48
7	390268,83	1376806,11
8	390270,12	1376808,62
9	390271,15	1376809,90
10	390278,00	1376817,46
11	390260,35	1376831,79
12	390260,96	1376832,54
13	390260,60	1376832,83
14	390250,73	1376823,71
15	390244,09	1376817,58
16	390247,15	1376815,22
17	390251,86	1376811,43
18	390257,12	1376807,32
19	390259,34	1376809,97
20	390254,36	1376814,19
21	390261,02	1376821,99
22	390261,41	1376821,67
23	390268,35	1376815,88
24	390267,45	1376814,78
25	390268,21	1376814,10

S66		
63:01:0634009:617		
Площадь: 512 м ²		
Обозначение характерных точек границ	Координаты, м	
	X	Y
26	390267,40	1376813,15
27	390266,52	1376812,14
28	390265,74	1376812,73
29	390264,87	1376811,70
30	390266,60	1376810,25
31	390265,60	1376809,07
32	390267,19	1376807,73
33	390265,15	1376805,27
34	390262,91	1376802,60
35	390293,10	1376778,89
1	390295,51	1376776,88

S98		
63:01:0634009:775:3У1		
Площадь: 367 м ²		
Обозначение характерных точек границ	Координаты, м	
	X	Y
1	390327,85	1376376,27
2	390329,16	1376380,70
3	390330,69	1376390,71
4	390347,77	1376386,26
5	390346,36	1376371,82
6	390341,83	1376373,60
7	390333,09	1376375,63
1	390327,85	1376376,27
8	390347,26	1376361,86
9	390347,93	1376367,08
10	390352,18	1376366,55
11	390352,21	1376361,22
8	390347,26	1376361,86
12	390355,27	1376370,89
13	390355,57	1376375,09
14	390361,17	1376374,68
15	390360,87	1376370,49
12	390355,27	1376370,89
16	390372,66	1376371,01
17	390373,30	1376378,78
18	390378,88	1376378,32
19	390379,10	1376378,98
20	390381,40	1376378,71
21	390380,58	1376374,28
22	390379,73	1376370,42
16	390372,66	1376371,01
23	390377,80	1376366,77
24	390378,09	1376369,85
25	390379,58	1376369,71
26	390378,91	1376366,67
23	390377,80	1376366,77

S105		
63:01:0634009:780		
Площадь: 362 м ²		
Обозначение характерных точек границ	Координаты, м	

	X	Y
1	390308,52	1376262,59
2	390321,93	1376264,91
3	390323,22	1376265,03
4	390322,18	1376270,48
5	390321,56	1376270,77
6	390309,70	1376275,15
7	390302,89	1376275,79
8	390300,57	1376274,61
9	390294,24	1376274,35
10	390284,63	1376274,34
11	390275,80	1376273,86
12	390266,94	1376271,74
13	390266,36	1376269,69
14	390274,65	1376272,36
15	390287,37	1376272,99
16	390296,03	1376272,46
17	390296,12	1376271,29
18	390293,55	1376266,32
19	390293,02	1376259,90
20	390295,04	1376260,84
21	390299,44	1376261,35
22	390305,11	1376262,27
1	390308,52	1376262,59

S118		
63:01:0634009:645:3У1		
Площадь: 813 м ²		
Обозначение характерных точек границ	Координаты, м	
	X	Y
1	390240,17	1376134,15
2	390245,42	1376139,31
3	390269,38	1376163,36
4	390278,53	1376155,48
5	390280,56	1376158,09
6	390292,42	1376149,81
7	390285,51	1376143,20
8	390282,23	1376139,85
9	390273,04	1376130,46
10	390272,15	1376130,06
11	390265,65	1376123,91
12	390264,70	1376122,75
13	390256,22	1376131,74
14	390249,96	1376126,40
15	390247,05	1376128,70
16	390269,10	1376137,77
17	390265,85	1376147,03
18	390249,34	1376140,96
19	390251,71	1376134,31
20	390250,96	1376133,24
21	390245,56	1376129,88
1	390240,17	1376134,15

H1a		
63:01:0634008:1245		
Площадь: 4 м ²		
Обозначение характерных точек границ	Координаты, м	
	X	Y

Н1а		
63:01:0634008:1245		
Площадь: 4 м ²		
Обозначение характерных точек границ	Координаты, м	
	X	Y
1	390383,97	1377234,73
2	390377,41	1377232,25
3	390377,16	1377232,97
4	390379,27	1377233,68
5	390383,86	1377235,08
1	390383,97	1377234,73

S69		
63:01:0634009:782:3У1		
Площадь: 364 м ²		
Обозначение характерных точек границ	Координаты, м	
	X	Y
1	390260,35	1376831,79
2	390264,10	1376836,27
3	390287,69	1376817,53
4	390301,86	1376806,34
5	390302,59	1376807,09
6	390303,45	1376806,32
7	390304,05	1376805,23
8	390306,08	1376801,20
9	390309,91	1376793,61
10	390308,82	1376792,30
11	390303,48	1376796,88
12	390293,29	1376805,03
13	390289,59	1376807,85
14	390285,48	1376811,19
15	390278,00	1376817,46
1	390260,35	1376831,79

S88		
63:01:0634009:784:3У1		
Площадь: 562 м ²		
Обозначение характерных точек границ	Координаты, м	
	X	Y
1	390334,63	1376516,56
2	390344,64	1376517,01
3	390371,38	1376519,31
4	390373,32	1376512,07
5	390373,29	1376510,78
6	390373,37	1376507,83
7	390381,87	1376508,04
8	390382,25	1376505,81
9	390382,36	1376505,09
10	390377,20	1376505,02
11	390377,20	1376504,22
12	390367,83	1376503,96
13	390339,93	1376503,18
14	390334,70	1376507,65
1	390334,63	1376516,56

S24.1		
63:01:0634008:1246		

Площадь: 28 м ²		
Обозначение характерных точек границ	Координаты, м	
	X	Y
1	390298,05	1377202,32
2	390288,78	1377198,82
3	390287,90	1377201,45
4	390297,03	1377204,97
1	390298,05	1377202,32

S56		
63:01:0634009:793		
Площадь: 750 м ²		
Обозначение характерных точек границ	Координаты, м	
	X	Y
1	390157,14	1376904,02
2	390154,89	1376901,11
3	390134,68	1376916,49
4	390157,74	1376942,41
5	390174,86	1376933,82
6	390164,45	1376920,02
7	390163,94	1376919,47
8	390161,25	1376916,15
9	390158,56	1376913,14
10	390156,68	1376910,96
11	390158,07	1376909,66
12	390155,41	1376905,40
1	390157,14	1376904,02

S32		
63:01:0634008:1256		
Площадь: 241 м ²		
Обозначение характерных точек границ	Координаты, м	
	X	Y
1	390457,70	1377262,53
2	390436,76	1377254,63
3	390433,08	1377264,62
4	390436,35	1377266,04
5	390454,24	1377272,55
1	390457,70	1377262,53

S57		
63:01:0634009:794		
Площадь: 750 м ²		
Обозначение характерных точек границ	Координаты, м	
	X	Y
1	390178,51	1376906,54
2	390169,18	1376890,24
3	390154,89	1376901,11
4	390157,14	1376904,02
5	390155,41	1376905,40
6	390158,07	1376909,66
7	390156,68	1376910,96
8	390158,56	1376913,14
9	390161,25	1376916,15
10	390163,94	1376919,47
11	390164,45	1376920,02
12	390174,86	1376933,82

S57		
63:01:0634009:794		
Площадь: 750 м ²		
Обозначение характерных точек границ	Координаты, м	
	X	Y
13	390175,58	1376934,51
14	390180,05	1376931,58
15	390190,06	1376925,04
16	390183,78	1376915,58
1	390178,51	1376906,54

S112		
63:01:0634009:804		
Площадь: 229 м ²		
Обозначение характерных точек границ	Координаты, м	
	X	Y
1	390318,09	1376186,63
2	390315,63	1376188,81
3	390312,84	1376190,34
4	390308,53	1376191,93
5	390304,90	1376194,05
6	390299,02	1376197,97
7	390290,99	1376205,37
8	390282,11	1376213,83
9	390274,95	1376218,63
10	390273,99	1376219,31
11	390276,66	1376222,90
12	390272,68	1376225,85
13	390270,40	1376222,53
14	390267,70	1376219,10
15	390273,03	1376215,71
16	390280,10	1376210,96
17	390288,74	1376202,69
18	390296,82	1376195,25
19	390303,25	1376190,96
20	390307,15	1376188,71
21	390311,54	1376187,08
22	390314,16	1376185,64
23	390314,85	1376185,32
1	390318,09	1376186,63

S77		
63:01:0634009:801:3У1		
Площадь: 339 м ²		
Обозначение характерных точек границ	Координаты, м	
	X	Y
1	390335,16	1376675,93
2	390345,58	1376680,11
3	390347,48	1376671,42
4	390350,99	1376655,24
5	390347,48	1376652,27
6	390335,31	1376653,27
1	390335,16	1376675,93

S37		
63:01:0634008:1264		
Площадь: 118 м ²		

Обозначение характерных точек границ	Координаты, м	
	X	Y
1	390548,45	1377299,88
2	390534,99	1377294,99
3	390532,03	1377301,10
4	390532,91	1377302,28
5	390546,55	1377307,74
6	390547,07	1377306,30
1	390548,45	1377299,88

S50		
63:01:0634009:809		
Площадь: 396 м ²		
Обозначение характерных точек границ	Координаты, м	
	X	Y
1	390145,50	1376971,82
2	390140,42	1376973,12
3	390127,64	1376982,50
4	390123,22	1376977,27
5	390114,58	1376984,89
6	390115,55	1376985,90
7	390120,77	1376991,70
8	390120,90	1376991,90
9	390115,51	1376996,76
10	390117,21	1376998,90
11	390126,94	1376990,89
12	390129,58	1376994,10
13	390134,27	1376990,80
14	390149,32	1376979,85
1	390145,50	1376971,82

S34		
63:01:0634008:1272		
Площадь: 5 м ²		
Обозначение характерных точек границ	Координаты, м	
	X	Y
1	390487,68	1377273,84
2	390482,07	1377271,72
3	390481,76	1377272,53
4	390487,34	1377274,71
1	390487,68	1377273,84

S51		
63:01:0634009:829:3У1		
Площадь: 133 м ²		
Обозначение характерных точек границ	Координаты, м	
	X	Y
1	390117,21	1376998,90
2	390118,09	1376999,84
3	390121,35	1377003,48
4	390121,60	1377003,75
5	390121,70	1377003,68
6	390121,91	1377003,49
7	390121,34	1377002,79
8	390132,57	1376992,00
9	390129,58	1376994,10
10	390126,94	1376990,89

S51		
63:01:0634009:829:3У1		
Площадь: 133 м ²		
Обозначение характерных точек границ	Координаты, м	
	X	Y
1	390117,21	1376998,90
11	390149,32	1376979,85
12	390153,49	1376984,00
13	390162,08	1376975,06
14	390160,51	1376972,43
15	390159,58	1376970,92
16	390153,36	1376976,67
11	390149,32	1376979,85

S97		
63:01:0634009:832:3У1		
Площадь: 885 м ²		
Обозначение характерных точек границ	Координаты, м	
	X	Y
1	390329,63	1376403,65
2	390348,76	1376403,14
3	390349,53	1376403,64
4	390370,42	1376402,89
5	390370,55	1376402,53
6	390385,18	1376401,79
7	390382,67	1376385,63
8	390382,36	1376383,93
9	390378,72	1376384,16
10	390370,92	1376385,40
11	390370,92	1376385,53
12	390366,10	1376385,77
13	390355,89	1376386,31
14	390347,77	1376386,26
15	390330,69	1376390,71
16	390330,91	1376392,15
17	390330,61	1376396,21
1	390329,63	1376403,65

S74		
63:01:0634009:836:3У1		
Площадь: 310 м ²		
Обозначение характерных точек границ	Координаты, м	
	X	Y
1	390319,07	1376715,56
2	390319,34	1376715,85
3	390330,15	1376727,50
4	390333,17	1376731,21
5	390333,90	1376728,69
6	390337,03	1376716,90
7	390339,89	1376705,34
8	390335,10	1376700,30
9	390333,85	1376701,89
10	390322,73	1376711,91
1	390319,07	1376715,56

S55		
63:01:0634009:837		

Площадь: 632 м ²		
Обозначение характерных точек границ	Координаты, м	
	X	Y
1	390158,09	1376870,43
2	390144,51	1376885,87
3	390141,90	1376886,79
4	390133,34	1376895,02
5	390145,33	1376908,38
6	390154,89	1376901,11
7	390169,18	1376890,24
1	390158,09	1376870,43

S61		
63:01:0634009:818		
Площадь: 537 м ²		
Обозначение характерных точек границ	Координаты, м	
	X	Y
1	390204,58	1376891,34
2	390198,18	1376897,11
3	390197,48	1376896,15
4	390187,64	1376905,10
5	390173,04	1376884,86
6	390160,58	1376867,59
7	390158,09	1376870,43
8	390169,18	1376890,24
9	390178,51	1376906,54
10	390183,78	1376915,58
11	390190,06	1376925,04
12	390191,75	1376922,32
13	390189,65	1376913,80
14	390190,03	1376911,38
15	390195,80	1376907,12
16	390208,54	1376895,84
1	390204,58	1376891,34

M4		
63:01:0632001:275		
Площадь: 14 м ²		
Обозначение характерных точек границ	Координаты, м	
	X	Y
1	389575,59	1376746,06
2	389575,99	1376746,14
3	389578,79	1376748,91
4	389578,80	1376749,18
5	389578,82	1376749,41
6	389577,05	1376751,38
7	389573,74	1376747,77
8	389574,83	1376746,77
1	389575,59	1376746,06

S49		
63:01:0634009:827		
Площадь: 940 м ²		
Обозначение характерных точек границ	Координаты, м	
	X	Y
1	390140,46	1376935,86
2	390137,67	1376932,56

S49		
63:01:0634009:827		
Площадь: 940 м ²		
Обозначение характерных точек границ	Координаты, м	
	X	Y
3	390135,39	1376929,86
4	390132,60	1376926,63
5	390087,30	1376966,09
6	390098,51	1376978,39
7	390114,85	1376959,41
8	390119,12	1376955,75
9	390125,92	1376951,31
10	390133,32	1376947,34
11	390142,44	1376945,38
12	390149,61	1376946,69
1	390140,46	1376935,86

S6		
63:01:0632001:508		
Площадь: 243 м ²		
Обозначение характерных точек границ	Координаты, м	
	X	Y
1	389888,43	1377083,89
2	389878,42	1377073,75
3	389869,95	1377081,21
4	389889,71	1377101,68
1	389888,43	1377083,89

S54		
63:01:0634009:835		
Площадь: 633 м ²		
Обозначение характерных точек границ	Координаты, м	
	X	Y
1	390145,33	1376908,38
2	390133,34	1376895,02
3	390123,09	1376904,88
4	390120,64	1376912,76
5	390132,60	1376926,63
6	390135,39	1376929,86
7	390137,67	1376932,56
8	390140,46	1376935,86
9	390149,61	1376946,69
10	390157,74	1376942,41
11	390134,68	1376916,49
1	390145,33	1376908,38

S63.2		
63:01:0634009:842:3У1		
Площадь: 72 м ²		
Обозначение характерных точек границ	Координаты, м	
	X	Y
1	390195,72	1376943,16
2	390196,18	1376943,83
3	390207,27	1376934,93
4	390228,05	1376918,29
5	390226,25	1376916,32
6	390222,96	1376919,20

S63.2		
63:01:0634009:842:ЗУ1		
Площадь: 72 м ²		
Обозначение характерных точек границ	Координаты, м	
	X	Y
7	390217,86	1376923,63
1	390195,72	1376943,16

S18		
63:01:0634008:347		
Площадь: 222 м ²		
Обозначение характерных точек границ	Координаты, м	
	X	Y
1	390237,14	1377147,57
2	390236,94	1377148,00
3	390236,72	1377148,59
4	390235,00	1377153,22
5	390230,23	1377165,98
6	390228,56	1377171,48
7	390228,23	1377172,07
8	390227,01	1377175,37
9	390226,51	1377176,86
10	390225,13	1377180,57
11	390216,77	1377177,57
12	390218,04	1377174,23
13	390217,28	1377173,94
14	390218,02	1377171,96
15	390218,22	1377171,46
16	390218,60	1377170,43
17	390222,26	1377171,79
18	390229,11	1377153,34
19	390231,82	1377145,59
20	390234,77	1377146,71
1	390237,14	1377147,57

M5		
63:01:0000000:35538		
Площадь: 32 м ²		
Обозначение характерных точек границ	Координаты, м	
	X	Y
1	389547,85	1376730,86
2	389548,25	1376731,28
3	389549,14	1376732,18
4	389549,53	1376732,58
5	389550,40	1376731,73
6	389551,25	1376730,88
7	389550,35	1376729,98
8	389549,56	1376729,19
9	389548,70	1376730,02
1	389547,85	1376730,86
10	389547,89	1376730,86
11	389549,56	1376729,23
12	389551,21	1376730,88
13	389549,53	1376732,54
10	389547,89	1376730,86
14	389568,73	1376740,22
15	389569,59	1376741,11
16	389570,16	1376740,49
17	389570,56	1376740,06
18	389571,21	1376739,34

M5		
63:01:0000000:35538		
Площадь: 32 м ²		
Обозначение характерных точек границ	Координаты, м	
	X	Y
19	389570,34	1376738,45
20	389569,70	1376739,15
14	389568,73	1376740,22
21	389588,50	1376760,38
22	389589,58	1376761,51
23	389590,10	1376761,00
24	389590,35	1376760,77
25	389591,06	1376760,08
26	389589,98	1376758,96
27	389589,25	1376759,66
28	389589,05	1376759,87
21	389588,50	1376760,38
29	389612,20	1376739,87
30	389612,74	1376740,36
31	389613,13	1376740,26
32	389613,46	1376740,18
33	389614,06	1376739,51
34	389614,53	1376738,98
35	389613,37	1376737,95
36	389612,95	1376738,42
37	389612,30	1376739,13
38	389612,27	1376739,39
29	389612,20	1376739,87
39	389729,91	1376914,78
40	389731,60	1376916,51
41	389732,66	1376915,47
42	389733,31	1376914,82
43	389731,64	1376913,12
44	389730,97	1376913,76
39	389729,91	1376914,78
45	389729,95	1376914,78
46	389731,64	1376913,16
47	389733,27	1376914,82
48	389731,60	1376916,47
45	389729,95	1376914,78
49	389882,17	1377071,58
50	389888,27	1377077,34
51	389894,06	1377071,24
52	389888,18	1377065,40
49	389882,17	1377071,58
53	389882,21	1377071,58
54	389888,18	1377065,44
55	389894,02	1377071,24
56	389888,27	1377077,30
53	389882,21	1377071,58
57	389926,37	1377107,96
58	389928,18	1377109,53
59	389929,75	1377107,73
60	389927,95	1377106,16
57	389926,37	1377107,96
61	389926,41	1377107,96
62	389927,95	1377106,20
63	389929,71	1377107,73
64	389928,18	1377109,49
61	389926,41	1377107,96
65	389957,53	1377051,12

M5		
63:01:0000000:35538		
Площадь: 32 м ²		
Обозначение характерных точек границ	Координаты, м	
	X	Y
66	389959,98	1377051,49
67	389962,44	1377051,85
68	389962,55	1377051,17
69	389962,63	1377050,74
70	389960,51	1377050,43
71	389957,71	1377050,03
72	389957,58	1377050,82
65	389957,53	1377051,12
73	389972,01	1377152,62
74	389979,39	1377156,84
75	389983,61	1377149,60
76	389976,46	1377145,36
73	389972,01	1377152,62
77	389972,05	1377152,61
78	389976,47	1377145,40
79	389983,57	1377149,62
80	389979,38	1377156,80
77	389972,05	1377152,61
81	390030,35	1377172,31
82	390032,61	1377173,18
83	390033,47	1377170,92
84	390031,22	1377170,06
81	390030,35	1377172,31
85	390030,39	1377172,29
86	390031,24	1377170,10
87	390033,43	1377170,95
88	390032,59	1377173,14
85	390030,39	1377172,29
89	390169,78	1377215,48
90	390171,37	1377216,00
91	390171,81	1377214,59
92	390171,60	1377213,89
93	390170,81	1377213,64
94	390170,22	1377214,07
89	390169,78	1377215,48
95	390203,69	1377194,22
96	390203,89	1377194,96
97	390204,58	1377195,16
98	390205,17	1377194,74
99	390205,32	1377194,28
100	390205,70	1377193,13
101	390205,85	1377192,68
102	390204,36	1377192,20
103	390204,22	1377192,62
104	390203,85	1377193,76
95	390203,69	1377194,22
105	390226,92	1377200,82
106	390228,13	1377201,14
107	390228,26	1377200,64
108	390228,74	1377198,85
109	390227,51	1377198,53
110	390227,06	1377200,26
105	390226,92	1377200,82
111	390543,65	1377367,03
112	390548,22	1377368,52
113	390549,73	1377363,59

M5		
63:01:0000000:35538		
Площадь: 32 м ²		
Обозначение характерных точек границ	Координаты, м	
	X	Y
114	390545,12	1377362,09
111	390543,65	1377367,03
115	390543,69	1377367,01
116	390545,14	1377362,13
117	390549,69	1377363,61
118	390548,20	1377368,48
115	390543,69	1377367,01
119	390566,38	1377330,92
120	390566,53	1377331,64
121	390567,22	1377331,90
122	390567,83	1377331,47
123	390567,91	1377331,28
124	390568,03	1377330,96
125	390568,33	1377330,17
126	390568,41	1377329,98
127	390566,95	1377329,43
128	390566,85	1377329,69
129	390566,58	1377330,41
130	390566,42	1377330,80
119	390566,38	1377330,92

S19		
63:01:0634008:42		
Площадь: 9 м ²		
Обозначение характерных точек границ	Координаты, м	
	X	Y
1	390230,65	1377193,62
2	390230,30	1377194,35
3	390221,28	1377190,98
4	390221,63	1377190,23
5	390221,74	1377189,97
1	390230,65	1377193,62

S143		
63:01:0634010:20		
Площадь: 715 м ²		
Обозначение характерных точек границ	Координаты, м	
	X	Y
1	390516,44	1375754,10
2	390515,54	1375743,80
3	390515,20	1375739,74
4	390515,18	1375734,91
5	390515,67	1375721,60
6	390525,37	1375724,99
7	390542,83	1375730,63
8	390541,57	1375738,59
9	390541,26	1375740,84
10	390541,30	1375759,23
11	390520,15	1375764,42
1	390516,44	1375754,10
12	390534,17	1375733,77
13	390534,90	1375745,88
14	390528,68	1375746,54

S143		
63:01:0634010:20		
Площадь: 715 м ²		
Обозначение характерных точек границ	Координаты, м	
	X	Y
15	390519,81	1375747,37
16	390518,88	1375739,30
17	390518,68	1375739,32
18	390518,21	1375734,20
19	390523,26	1375733,74
20	390523,28	1375733,94
21	390525,21	1375733,79
12	390534,17	1375733,77

S144		
63:01:0634010:2		
Площадь: 200 м ²		
Обозначение характерных точек границ	Координаты, м	
	X	Y
1	390534,17	1375733,77
2	390534,90	1375745,88
3	390528,68	1375746,54
4	390519,81	1375747,37
5	390518,88	1375739,30
6	390518,68	1375739,32
7	390518,21	1375734,20
8	390523,26	1375733,74
9	390523,28	1375733,94
10	390525,21	1375733,79
1	390534,17	1375733,77

S138		
63:01:0634010:231		
Площадь: 623 м ²		
Обозначение характерных точек границ	Координаты, м	
	X	Y
1	390482,13	1375884,46
2	390480,01	1375902,08
3	390486,12	1375902,38
4	390483,06	1375921,19
5	390480,35	1375921,09
6	390463,06	1375920,52
7	390468,63	1375884,26
1	390482,13	1375884,46

S87		
63:01:0000000:10006:ЗУ1		
Площадь: 89 м ²		
Обозначение характерных точек границ	Координаты, м	
	X	Y
1	390373,69	1376513,38
2	390380,92	1376513,69
3	390381,87	1376508,05
4	390373,87	1376507,86
1	390373,69	1376513,38
5	390375,65	1376526,73
6	390378,53	1376526,78

S87		
63:01:0000000:10006:3У1		
Площадь: 89 м ²		
Обозначение характерных точек границ	Координаты, м	
	X	Y
7	390380,21	1376517,84
8	390380,71	1376514,91
9	390375,89	1376514,86
5	390375,65	1376526,73

S121		
63:01:0000000:3045		
Площадь: 67 м ²		
Обозначение характерных точек границ	Координаты, м	
	X	Y
1	390310,95	1376156,58
2	390320,48	1376159,59
3	390318,40	1376166,17
4	390310,21	1376163,58
5	390310,68	1376162,05
6	390309,34	1376161,63
1	390310,95	1376156,58

S66.2		
63:01:0000000:9972		
Площадь: 97 м ²		
Обозначение характерных точек границ	Координаты, м	
	X	Y
1	390265,15	1376805,27
2	390262,91	1376802,60
3	390259,46	1376805,35
4	390257,12	1376807,32
5	390259,34	1376809,97
6	390257,92	1376811,18
7	390264,59	1376819,01
8	390268,35	1376815,88
9	390267,45	1376814,78
10	390268,21	1376814,10
11	390267,40	1376813,15
12	390266,52	1376812,14
13	390265,74	1376812,73
14	390264,87	1376811,70
15	390266,60	1376810,25
16	390265,60	1376809,07
17	390267,19	1376807,73
1	390265,15	1376805,27

S66.1		
63:01:0000000:9973		
Площадь: 48 м ²		
Обозначение характерных точек границ	Координаты, м	
	X	Y
1	390257,92	1376811,18
2	390254,36	1376814,19
3	390261,02	1376821,99
4	390261,41	1376821,67
5	390264,59	1376819,01

S66.1		
63:01:0000000:9973		
Площадь: 48 м ²		
Обозначение характерных точек границ	Координаты, м	
	X	Y
1	390257,92	1376811,18

S137		
63:01:0634010:259		
Площадь: 510 м ²		
Обозначение характерных точек границ	Координаты, м	
	X	Y
1	390460,86	1375945,10
2	390461,38	1375941,96
3	390461,07	1375941,36
4	390462,07	1375927,84
5	390463,06	1375920,53
6	390463,64	1375920,55
7	390480,35	1375921,10
8	390479,34	1375933,77
9	390480,98	1375934,01
10	390480,80	1375935,20
11	390482,41	1375935,42
12	390481,30	1375942,83
13	390480,46	1375945,86
14	390484,61	1375946,71
15	390483,97	1375949,82
16	390479,83	1375948,97
17	390467,17	1375946,39
1	390460,86	1375945,10

S22		
63:01:0634008:942		
Площадь: 323 м ²		
Обозначение характерных точек границ	Координаты, м	
	X	Y
1	390250,84	1377202,46
2	390241,68	1377198,85
3	390244,16	1377192,23
4	390246,25	1377186,07
5	390249,93	1377187,33
6	390250,81	1377184,65
7	390255,22	1377186,17
8	390257,35	1377187,01
9	390251,98	1377201,96
1	390250,84	1377202,46
10	390254,79	1377178,48
11	390261,83	1377156,58
12	390265,38	1377157,72
13	390268,43	1377158,94
14	390260,97	1377180,60
10	390254,79	1377178,48

S127		
63:01:0625001:268		
Площадь: 1202 м ²		
Обозначение характерных точек границ	Координаты, м	

	X	Y
1	390371,37	1376091,08
2	390370,90	1376097,81
3	390371,21	1376097,83
4	390370,43	1376108,13
5	390367,55	1376107,91
6	390367,12	1376110,40
7	390365,62	1376113,81
8	390365,24	1376114,55
9	390361,16	1376122,62
10	390354,43	1376134,97
11	390353,12	1376134,37
12	390346,63	1376131,43
13	390340,66	1376125,47
14	390328,25	1376117,36
15	390335,46	1376106,71
16	390336,05	1376107,19
17	390343,56	1376096,07
18	390343,12	1376095,72
19	390350,25	1376087,18
20	390352,22	1376087,81
21	390361,20	1376089,03
22	390363,55	1376089,46
23	390368,53	1376090,36
1	390371,37	1376091,08

S69.1		
63:01:0000000:9989:3У1		
Площадь: 52 м ²		
Обозначение характерных точек границ	Координаты, м	
	X	Y
1	390292,00	1376814,14
2	390296,16	1376819,48
3	390303,45	1376806,32
4	390302,59	1376807,09
5	390301,86	1376806,34
1	390292,00	1376814,14

S145		
63:01:0634010:30		
Площадь: 80 м ²		
Обозначение характерных точек границ	Координаты, м	
	X	Y
1	390500,16	1375714,43
2	390498,61	1375724,75
3	390491,03	1375723,74
4	390492,55	1375713,39
1	390500,16	1375714,43

S48		
63:01:0634009:852		
Площадь: 1177 м ²		
Обозначение характерных точек границ	Координаты, м	
	X	Y
1	390120,64	1376912,76
2	390118,42	1376910,68
3	390116,14	1376912,02

S48		
63:01:0634009:852		
Площадь: 1177 м ²		
Обозначение характерных точек границ	Координаты, м	
	X	Y
4	390085,20	1376943,65
5	390080,38	1376948,47
6	390076,00	1376952,93
7	390080,78	1376958,11
8	390081,14	1376958,69
9	390083,45	1376961,32
10	390084,47	1376962,22
11	390086,35	1376964,48
12	390087,30	1376966,09
13	390132,60	1376926,63
1	390120,64	1376912,76

S146		
63:01:0634010:377		
Площадь: 30 м ²		
Обозначение характерных точек границ	Координаты, м	
	X	Y
1	390479,26	1375721,55
2	390478,41	1375726,83
3	390472,87	1375725,94
4	390473,71	1375720,66
1	390479,26	1375721,55

S120		
63:01:0634009:853		
Площадь: 767 м ²		
Обозначение характерных точек границ	Координаты, м	
	X	Y
1	390321,87	1376157,71
2	390322,24	1376160,18
3	390319,98	1376167,26
4	390318,83	1376175,45
5	390318,09	1376186,63
6	390314,85	1376185,32
7	390308,00	1376182,53
8	390305,86	1376180,07
9	390302,50	1376177,81
10	390292,41	1376173,25
11	390290,28	1376170,97
12	390282,65	1376160,79
13	390292,86	1376150,08
14	390298,56	1376153,55
15	390300,33	1376151,17
16	390312,16	1376156,11
17	390313,22	1376156,26
1	390321,87	1376157,71
18	390320,48	1376159,59
19	390318,40	1376166,17
20	390310,21	1376163,58
21	390310,68	1376162,05
22	390309,34	1376161,63
23	390310,95	1376156,58
18	390320,48	1376159,59

S92		
63:01:0634009:1:3У1		
Площадь: 581 м ²		
Обозначение характерных точек границ	Координаты, м	
	X	Y
1	390360,11	1376480,36
2	390366,47	1376481,05
3	390368,37	1376481,16
4	390381,67	1376482,09
5	390383,21	1376482,22
6	390385,35	1376482,43
7	390385,52	1376480,99
8	390386,62	1376468,19
9	390387,05	1376460,63
10	390362,71	1376456,12
1	390360,11	1376480,36

S134		
63:01:0634010:380:3У1		
Площадь: 452 м ²		
Обозначение характерных точек границ	Координаты, м	
	X	Y
1	390459,66	1375978,32
2	390460,40	1375982,60
3	390460,60	1375993,48
4	390464,26	1375993,31
5	390472,99	1375993,27
6	390474,08	1375993,26
7	390482,93	1375982,88
8	390482,84	1375981,87
9	390482,13	1375970,72
10	390460,03	1375971,68
11	390459,72	1375974,11
1	390459,66	1375978,32

S141		
63:01:0635003:9		
Площадь: 141 м ²		
Обозначение характерных точек границ	Координаты, м	
	X	Y
1	390604,89	1375820,99
2	390611,51	1375819,99
3	390614,90	1375840,65
4	390608,33	1375841,94
1	390604,89	1375820,99

M3		
63:01:0634008:995		
Площадь: 788 м ²		
Обозначение характерных точек границ	Координаты, м	
	X	Y
1	390436,35	1377266,04
2	390433,08	1377264,62
3	390395,56	1377239,10
4	390391,54	1377250,35

МЗ		
63:01:0634008:995		
Площадь: 788 м ²		
Обозначение характерных точек границ	Координаты, м	
	X	Y
5	390388,41	1377249,01
6	390388,27	1377249,40
7	390388,21	1377249,59
8	390391,40	1377250,73
9	390415,41	1377259,33
10	390418,24	1377260,33
11	390421,05	1377261,25
12	390430,53	1377264,33
13	390436,20	1377266,18
14	390451,01	1377271,47
15	390455,01	1377272,89
16	390459,88	1377274,56
17	390454,24	1377272,55
1	390436,35	1377266,04
18	390377,41	1377232,25
19	390354,50	1377223,61
20	390354,35	1377224,02
21	390345,57	1377220,55
22	390342,20	1377229,09
23	390329,06	1377223,98
24	390332,00	1377215,13
25	390331,88	1377215,08
26	390327,74	1377227,36
27	390335,69	1377230,91
28	390350,16	1377235,79
29	390371,34	1377243,55
30	390373,22	1377244,22
31	390373,29	1377244,02
32	390377,16	1377232,97
18	390377,41	1377232,25

S104.1		
63:01:0634009:1181		
Площадь: 365 м ²		
Обозначение характерных точек границ	Координаты, м	
	X	Y
1	390300,90	1376290,68
2	390297,05	1376291,31
3	390293,37	1376290,71
4	390287,16	1376290,99
5	390287,17	1376291,42
6	390284,50	1376291,47
7	390281,89	1376291,64
8	390280,79	1376291,28
9	390277,87	1376292,99
10	390279,56	1376295,16
11	390283,51	1376310,88
12	390285,03	1376310,18
13	390286,06	1376309,81
14	390289,33	1376308,30
15	390299,90	1376306,79
16	390303,61	1376301,35
1	390300,90	1376290,68

S103		
63:01:0634009:841:3У1		
Площадь: 362 м ²		
Обозначение характерных точек границ	Координаты, м	
	X	Y
1	390282,32	1376334,04
2	390292,33	1376335,99
3	390297,52	1376335,41
4	390299,57	1376336,39
5	390301,37	1376335,39
6	390304,51	1376323,58
7	390303,18	1376315,91
8	390303,11	1376315,50
9	390296,95	1376316,26
10	390294,75	1376317,03
11	390293,33	1376317,52
12	390293,17	1376318,03
13	390292,40	1376318,24
14	390292,00	1376318,35
15	390289,14	1376319,12
16	390285,09	1376319,70
17	390283,44	1376319,35
1	390282,32	1376334,04

S109		
63:01:0634009:400		
Площадь: 342 м ²		
Обозначение характерных точек границ	Координаты, м	
	X	Y
1	390276,88	1376230,49
2	390278,61	1376230,00
3	390280,17	1376227,88
4	390281,88	1376226,78
5	390284,28	1376225,25
6	390303,72	1376222,36
7	390304,46	1376238,82
8	390298,93	1376239,44
9	390291,40	1376238,64
10	390282,58	1376236,01
11	390279,70	1376234,98
12	390277,77	1376231,96
1	390276,88	1376230,49

S5		
63:01:0632001:510		
Площадь: 75 м ²		
Обозначение характерных точек границ	Координаты, м	
	X	Y
1	389872,82	1377068,06
2	389867,68	1377075,32
3	389866,24	1377077,36
4	389869,94	1377081,20
5	389878,42	1377073,75
1	389872,82	1377068,06

S3		
63:01:0632001:506		
Площадь: 244 м ²		
Обозначение характерных точек границ	Координаты, м	

	X	Y
1	389778,13	1376974,51
2	389753,58	1376948,79
3	389749,44	1376949,76
4	389746,42	1376950,51
5	389779,03	1376985,07
6	389773,65	1376979,03
1	389778,13	1376974,51

S14		
63:01:0634009:1119		
Площадь: 43 м ²		
Обозначение характерных точек границ	Координаты, м	
	X	Y
1	390097,26	1377126,58
2	390089,16	1377123,53
3	390089,24	1377124,36
4	390090,17	1377134,54
5	390096,73	1377127,18
1	390097,26	1377126,58

S89		
63:01:0634009:867:3У1		
Площадь: 263 м ²		
Обозначение характерных точек границ	Координаты, м	
	X	Y
1	390367,83	1376503,96
2	390377,20	1376504,22
3	390382,47	1376504,34
4	390384,04	1376493,53
5	390384,92	1376486,05
6	390382,82	1376485,81
7	390381,42	1376485,11
8	390376,52	1376484,79
9	390374,87	1376484,68
10	390374,44	1376486,41
11	390374,17	1376489,58
12	390373,35	1376489,51
13	390373,19	1376491,30
14	390368,31	1376491,02
1	390367,83	1376503,96

S105.1		
63:01:0634009:881		
Площадь: 274 м ²		
Обозначение характерных точек границ	Координаты, м	
	X	Y
1	390294,24	1376274,35
2	390300,57	1376274,61
3	390300,81	1376274,74
4	390300,90	1376281,49
5	390298,89	1376281,59
6	390294,31	1376281,74
7	390294,31	1376282,25
8	390294,29	1376282,53
9	390284,57	1376282,78
10	390284,62	1376282,95

S105.1		
63:01:0634009:881		
Площадь: 274 м ²		
Обозначение характерных точек границ	Координаты, м	
	X	Y
11	390282,11	1376283,22
12	390273,84	1376284,10
13	390268,36	1376276,09
14	390267,31	1376274,30
15	390266,94	1376271,74
16	390275,80	1376273,86
17	390284,63	1376274,34
1	390294,24	1376274,35

S101.1		
63:01:0634009:1124:3У1		
Площадь: 245 м ²		
Обозначение характерных точек границ	Координаты, м	
	X	Y
1	390332,44	1376316,65
2	390332,44	1376323,75
3	390353,46	1376323,84
4	390365,28	1376323,11
5	390364,21	1376320,91
6	390362,56	1376317,72
7	390361,35	1376315,44
8	390358,41	1376315,69
9	390358,38	1376315,05
10	390351,15	1376315,50
11	390343,47	1376315,99
1	390332,44	1376316,65

S69.2		
63:01:0634009:1140:3У1		
Площадь: 369 м ²		
Обозначение характерных точек границ	Координаты, м	
	X	Y
1	390264,10	1376836,27
2	390269,65	1376846,03
3	390292,13	1376826,89
4	390295,90	1376819,96
5	390296,16	1376819,48
6	390292,00	1376814,14
7	390287,69	1376817,53
1	390264,10	1376836,27

S105.2		
63:01:0634009:1139		
Площадь: 194 м ²		
Обозначение характерных точек границ	Координаты, м	
	X	Y
1	390300,90	1376290,68
2	390297,05	1376291,31
3	390293,37	1376290,71
4	390287,16	1376290,99
5	390287,17	1376291,42
6	390284,50	1376291,47

S105.2		
63:01:0634009:1139		
Площадь: 194 м ²		
Обозначение характерных точек границ	Координаты, м	
	X	Y
7	390281,89	1376291,64
8	390280,79	1376291,28
9	390279,96	1376290,86
10	390277,45	1376289,13
11	390273,47	1376284,37
12	390273,84	1376284,10
13	390282,11	1376283,22
14	390284,62	1376282,95
15	390284,57	1376282,78
16	390294,29	1376282,53
17	390295,66	1376282,53
18	390298,14	1376282,31
19	390298,34	1376284,10
20	390299,55	1376283,94
1	390300,90	1376290,68

S60		
63:01:0634009:1133:3У1		
Площадь: 35 м ²		
Обозначение характерных точек границ	Координаты, м	
	X	Y
1	390160,51	1376972,43
2	390162,08	1376975,06
3	390174,69	1376961,93
4	390178,33	1376958,14
1	390160,51	1376972,43

S111		
63:01:0634009:1152		
Площадь: 42 м ²		
Обозначение характерных точек границ	Координаты, м	
	X	Y
1	390323,77	1376228,75
2	390318,03	1376227,59
3	390316,60	1376234,07
4	390323,65	1376235,27
5	390323,43	1376232,18
1	390323,77	1376228,75

S103.1		
63:01:0634009:1156		
Площадь: 611 м ²		
Обозначение характерных точек границ	Координаты, м	
	X	Y
1	390318,41	1376319,94
2	390317,83	1376328,18
3	390318,50	1376330,77
4	390315,92	1376340,25
5	390312,59	1376348,37
6	390307,73	1376351,22
7	390306,41	1376355,88
8	390305,58	1376357,41

S103.1		
63:01:0634009:1156		
Площадь: 611 м ²		
Обозначение характерных точек границ	Координаты, м	
	X	Y
9	390301,92	1376360,58
10	390298,92	1376360,88
11	390293,86	1376350,69
12	390293,38	1376345,42
13	390292,03	1376340,17
14	390292,33	1376335,99
15	390297,52	1376335,41
16	390299,57	1376336,39
17	390301,37	1376335,39
18	390305,00	1376331,39
19	390308,12	1376325,53
20	390307,80	1376319,45
21	390314,95	1376319,13
1	390318,41	1376319,94

S110		
63:01:0634009:1154		
Площадь: 69 м ²		
Обозначение характерных точек границ	Координаты, м	
	X	Y
1	390323,65	1376235,27
2	390316,60	1376234,07
3	390316,07	1376243,22
4	390321,66	1376245,13
5	390322,42	1376245,62
6	390323,05	1376245,36
1	390323,65	1376235,27

S102		
63:01:0634009:1157		
Площадь: 173 м ²		
Обозначение характерных точек границ	Координаты, м	
	X	Y
1	390351,53	1376281,95
2	390350,37	1376283,87
3	390343,98	1376284,45
4	390345,02	1376301,26
5	390356,92	1376300,34
6	390356,36	1376298,29
7	390354,54	1376291,51
8	390352,83	1376285,85
1	390351,53	1376281,95

S68.1		
63:01:0634009:1162		
Площадь: 95 м ²		
Обозначение характерных точек границ	Координаты, м	
	X	Y
1	390282,26	1376807,24
2	390285,48	1376811,19
3	390278,00	1376817,46
4	390276,53	1376815,83

S68.1		
63:01:0634009:1162		
Площадь: 95 м ²		
Обозначение характерных точек границ	Координаты, м	
	X	Y
5	390274,76	1376813,42
6	390275,83	1376812,55
1	390282,26	1376807,24
7	390275,47	1376801,90
8	390273,71	1376802,96
9	390275,90	1376805,60
10	390271,65	1376809,19
11	390270,97	1376808,54
12	390269,03	1376805,48
13	390268,21	1376804,34
14	390268,19	1376803,19
15	390269,19	1376802,03
16	390273,11	1376798,95
17	390274,24	1376800,32
18	390275,32	1376801,61
7	390275,47	1376801,90

S125.1		
63:01:0634009:1172:3У1		
Площадь: 780 м ²		
Обозначение характерных точек границ	Координаты, м	
	X	Y
1	390290,43	1376091,63
2	390292,01	1376093,22
3	390305,92	1376106,97
4	390324,11	1376122,01
5	390328,25	1376117,36
6	390335,46	1376106,71
7	390326,77	1376099,58
8	390318,22	1376090,77
9	390307,22	1376081,36
10	390303,10	1376076,78
1	390290,43	1376091,63
11	390298,71	1376094,97
12	390303,64	1376089,89
13	390307,35	1376093,49
14	390309,26	1376091,51
15	390312,70	1376094,84
16	390310,04	1376097,59
17	390311,36	1376098,87
18	390307,20	1376103,19
11	390298,71	1376094,97

S58		
63:01:0634009:203		
Площадь: 500 м ²		
Обозначение характерных точек границ	Координаты, м	
	X	Y
1	390189,36	1376939,93
2	390158,16	1376964,90
3	390157,74	1376942,41
4	390174,86	1376933,82
5	390175,58	1376934,51

S58		
63:01:0634009:203		
Площадь: 500 м ²		
Обозначение характерных точек границ	Координаты, м	
	X	Y
6	390180,05	1376931,58
1	390189,36	1376939,93

S69.3		
63:01:0634009:1176		
Площадь: 150 м ²		
Обозначение характерных точек границ	Координаты, м	
	X	Y
1	390292,13	1376826,89
2	390269,85	1376846,03
3	390276,26	1376853,35
4	390281,16	1376845,85
5	390288,69	1376833,18
1	390292,13	1376826,89

S53		
63:01:0634009:20:3У1		
Площадь: 133 м ²		
Обозначение характерных точек границ	Координаты, м	
	X	Y
1	390121,70	1377003,68
2	390122,20	1377004,29
3	390124,09	1377006,54
4	390127,70	1377010,85
5	390138,94	1376999,15
6	390134,49	1376993,65
7	390129,64	1376997,37
1	390121,70	1377003,68

S72.1		
63:01:0634009:1167		
Площадь: 40 м ²		
Обозначение характерных точек границ	Координаты, м	
	X	Y
1	390321,64	1376766,38
2	390320,64	1376767,27
3	390320,74	1376767,38
4	390316,38	1376771,21
5	390316,53	1376771,39
6	390312,16	1376775,07
7	390313,34	1376776,42
8	390316,03	1376779,46
9	390316,69	1376778,86
10	390317,10	1376777,97
1	390321,64	1376766,38

S119		
63:01:0634009:210:3У1		
Площадь: 194 м ²		
Обозначение характерных точек границ	Координаты, м	

	X	Y
1	390245,56	1376129,88
2	390250,96	1376133,24
3	390251,71	1376134,31
4	390249,34	1376140,96
5	390265,85	1376147,03
6	390269,10	1376137,77
7	390247,05	1376128,70
1	390245,56	1376129,88

S47		
63:01:0634009:805:3У1		
Площадь: 496 м ²		
Обозначение характерных точек границ	Координаты, м	
	X	Y
1	390073,68	1377048,72
2	390074,45	1377049,41
3	390078,50	1377052,36
4	390084,43	1377055,89
5	390088,53	1377051,62
6	390119,93	1377018,95
7	390116,35	1377014,58
8	390116,03	1377014,86
9	390114,83	1377015,96
10	390113,35	1377017,29
11	390112,95	1377017,62
12	390106,98	1377022,51
13	390105,47	1377023,74
14	390105,03	1377023,20
15	390101,58	1377026,20
16	390099,56	1377028,00
17	390093,76	1377033,17
18	390085,76	1377037,08
1	390073,68	1377048,72

S125		
63:01:0634009:216		
Площадь: 95 м ²		
Обозначение характерных точек границ	Координаты, м	
	X	Y
1	390309,26	1376091,51
2	390312,70	1376094,84
3	390310,04	1376097,59
4	390311,36	1376098,87
5	390307,20	1376103,19
6	390298,71	1376094,97
7	390303,64	1376089,89
8	390307,35	1376093,49
1	390309,26	1376091,51

S15		
63:01:0634009:1117		
Площадь: 317 м ²		
Обозначение характерных точек границ	Координаты, м	
	X	Y
1	390121,67	1377135,79
2	390098,67	1377127,11

S15		
63:01:0634009:1117		
Площадь: 317 м ²		
Обозначение характерных точек границ	Координаты, м	
	X	Y
3	390095,41	1377132,14
4	390092,73	1377136,26
5	390096,53	1377138,83
6	390098,18	1377139,94
7	390110,16	1377148,01
8	390114,16	1377145,02
9	390118,23	1377141,97
10	390120,69	1377135,87
11	390121,17	1377136,35
1	390121,67	1377135,79

S76		
63:01:0634009:1165		
Площадь: 4 м ²		
Обозначение характерных точек границ	Координаты, м	
	X	Y
1	390343,05	1376691,59
2	390340,40	1376694,29
3	390342,08	1376695,83
1	390343,05	1376691,59

S16		
63:01:0634008:1223		
Площадь: 1440 м ²		
Обозначение характерных точек границ	Координаты, м	
	X	Y
1	390215,99	1377171,36
2	390173,21	1377155,23
3	390134,02	1377140,44
4	390133,84	1377140,52
5	390131,23	1377143,47
6	390128,91	1377147,08
7	390127,28	1377150,71
8	390126,77	1377153,12
9	390127,39	1377154,72
10	390136,09	1377158,53
11	390146,56	1377163,12
12	390146,70	1377162,74
13	390153,53	1377165,28
14	390153,67	1377164,91
15	390157,02	1377166,13
16	390156,88	1377166,50
17	390165,31	1377169,52
18	390183,15	1377175,91
19	390193,50	1377179,79
20	390195,06	1377180,40
21	390199,31	1377182,03
22	390210,67	1377186,31
23	390214,80	1377174,70
1	390215,99	1377171,36

M1.1		
63:01:0000000:36911:3У1		

Площадь: 253 м ²		
Обозначение характерных точек границ	Координаты, м	
	X	Y
1	390323,96	1377212,09
2	390329,19	1377214,06
3	390330,32	1377214,49
4	390330,92	1377214,72
5	390331,88	1377215,08
6	390337,40	1377198,24
7	390337,26	1377198,17
8	390338,75	1377194,12
9	390341,92	1377184,43
10	390341,10	1377184,15
11	390332,58	1377182,48
12	390333,57	1377182,90
13	390334,44	1377183,27
14	390327,16	1377203,22
1	390323,96	1377212,09

A1		
63:01:0000000:37171:3У1		
Площадь: 646 м ²		
Обозначение характерных точек границ	Координаты, м	
	X	Y
1	390276,58	1376755,49
2	390278,20	1376756,43
3	390287,03	1376766,84
4	390287,65	1376767,60
5	390295,51	1376776,88
6	390296,38	1376777,94
7	390297,66	1376779,46
8	390297,91	1376779,26
9	390299,98	1376781,48
10	390299,62	1376781,78
11	390302,54	1376785,23
12	390308,82	1376792,30
13	390309,28	1376792,85
14	390309,44	1376793,04
15	390309,61	1376793,14
16	390309,94	1376793,54
17	390310,95	1376791,52
18	390315,73	1376781,02
19	390315,54	1376780,80
20	390316,01	1376780,38
21	390316,29	1376779,77
22	390312,16	1376775,08
23	390311,71	1376775,45
24	390311,60	1376775,33
25	390301,76	1376764,53
26	390301,86	1376764,40
27	390294,38	1376755,60
28	390294,98	1376755,04
29	390293,86	1376753,73
30	390293,39	1376754,11
31	390290,11	1376749,35
32	390288,20	1376743,57
1	390276,58	1376755,49

S147		
63:01:0634010:250:3У1		

Площадь: 6201 м ²		
Обозначение характерных точек границ	Координаты, м	
	X	Y
1	390350,83	1375676,37
2	390359,40	1375686,24
3	390367,22	1375694,24
4	390375,01	1375701,76
5	390381,49	1375707,08
6	390386,88	1375709,79
7	390389,33	1375705,04
8	390394,43	1375706,62
9	390395,48	1375717,40
10	390396,59	1375718,18
11	390404,23	1375723,15
12	390411,86	1375727,80
13	390419,44	1375732,18
14	390426,94	1375736,33
15	390434,33	1375740,31
16	390439,75	1375743,18
17	390443,42	1375746,40
18	390472,45	1375752,90
19	390473,85	1375744,45
20	390475,05	1375732,51
21	390471,94	1375723,16
22	390474,00	1375711,33
23	390474,62	1375696,09
24	390358,55	1375652,13
1	390350,83	1375676,37

S140		
63:01:0635003:10		
Площадь: 3401 м ²		
Обозначение характерных точек границ	Координаты, м	
	X	Y
1	390569,35	1375766,93
2	390581,04	1375814,10
3	390582,44	1375813,75
4	390584,64	1375813,21
5	390587,99	1375826,96
6	390585,81	1375827,52
7	390584,40	1375827,88
8	390587,80	1375841,82
9	390588,47	1375847,30
10	390589,56	1375851,43
11	390584,79	1375853,54
12	390579,96	1375859,67
13	390574,63	1375856,46
14	390538,44	1375822,20
15	390523,98	1375777,80
1	390569,35	1375766,93

S40		
63:01:0634009:1142		
Площадь: 7589 м ²		
Обозначение характерных точек границ	Координаты, м	
	X	Y
1	390345,37	1376681,07
2	390175,91	1376840,31
3	390168,43	1376849,58

S40		
63:01:0634009:1142		
Площадь: 7589 м ²		
Обозначение характерных точек границ	Координаты, м	
	X	Y
4	390139,74	1376880,53
5	390132,10	1376887,89
6	389964,32	1377042,75
7	390007,79	1377065,18
8	390022,59	1377077,22
9	390041,58	1377097,88
10	390063,94	1377113,91
11	390060,28	1377056,98
12	390000,99	1377030,40
13	390026,57	1377001,84
14	390068,16	1376960,66
15	390160,59	1376866,71
16	390232,75	1376800,45
17	390288,20	1376743,57
18	390334,62	1376699,88
19	390343,27	1376690,58
20	390345,07	1376682,49
1	390345,37	1376681,07
21	390020,87	1377072,75
22	390020,00	1377073,80
23	390010,83	1377066,20
24	390011,69	1377065,15
21	390020,87	1377072,75

S132		
63:01:0634009:1143		
Площадь: 251 м ²		
Обозначение характерных точек границ	Координаты, м	
	X	Y
1	390350,03	1376035,86
2	390336,86	1376037,19
3	390311,52	1376066,91
4	390312,52	1376068,15
5	390328,34	1376054,56
6	390329,73	1376055,93
7	390343,91	1376042,30
1	390350,03	1376035,86

M1.2		
63:01:0000000:2282:3У1		
Площадь: 132 м ²		
Обозначение характерных точек границ	Координаты, м	
	X	Y
1	390624,13	1377334,84
2	390644,18	1377337,98
3	390645,98	1377334,11
4	390648,00	1377333,58
5	390631,34	1377327,13
6	390627,85	1377331,42
7	390626,05	1377333,00
1	390624,13	1377334,84

ПРИЛОЖЕНИЕ 3

Перечень координат публичных сервитутов

ПС1		
Площадь: 3531 м ²		
Обозначение характерных точек границ	Координаты, м	
	X	Y
1	390533,41	1375806,74
2	390538,44	1375822,20
3	390569,36	1375851,47
4	390611,57	1375801,99
5	390568,66	1375765,39
1	390533,41	1375806,74

ПС2		
Площадь: 49260 м ²		
Обозначение характерных точек границ	Координаты, м	
	X	Y
1	389741,74	1376949,90
2	389776,82	1376987,10
3	389796,29	1377008,95
4	389799,98	1377013,03
5	389818,63	1377032,43
6	389817,45	1377033,61
7	389888,62	1377107,42
8	389892,05	1377107,57
9	389892,14	1377105,41
10	389891,30	1377103,32
11	389889,71	1377101,68
12	389869,94	1377081,20
13	389866,23	1377077,35
14	389843,80	1377054,11
15	389802,17	1377010,98
16	389798,52	1377006,95
17	389779,03	1376985,07
18	389744,90	1376948,90
1	389741,74	1376949,90
19	389840,22	1377226,91
20	389842,82	1377230,47
21	389922,38	1377339,64
22	389954,61	1377313,77
23	389904,37	1377245,42
24	389922,55	1377230,82
25	389894,13	1377188,24
26	389844,76	1377226,60
27	389843,13	1377224,57
19	389840,22	1377226,91
28	390118,67	1377217,17
29	390136,34	1377223,75
30	390136,81	1377223,41
31	390137,35	1377224,13
32	390148,26	1377228,20
33	390149,08	1377226,01
34	390119,53	1377214,88
28	390118,67	1377217,17
35	390134,56	1377140,64
36	390215,99	1377171,36
37	390216,66	1377169,47

ПС2		
Площадь: 49260 м ²		
Обозначение характерных точек границ	Координаты, м	
	X	Y
38	390226,56	1377143,46
39	390217,68	1377139,69
40	390209,22	1377136,24
41	390207,65	1377135,87
42	390205,65	1377134,95
43	390199,14	1377131,98
44	390196,42	1377130,73
45	390191,74	1377128,68
46	390186,24	1377127,28
47	390181,32	1377125,31
48	390175,05	1377122,79
49	390172,11	1377129,15
50	390161,97	1377125,29
51	390164,38	1377119,90
52	390161,61	1377118,66
53	390152,69	1377114,68
54	390142,22	1377131,01
55	390140,20	1377133,29
56	390135,09	1377139,98
35	390134,56	1377140,64
57	390250,00	1376126,43
58	390256,22	1376131,74
59	390518,37	1375824,36
60	390495,65	1375817,86
61	390493,28	1375819,19
62	390483,71	1375814,99
63	390479,43	1375813,60
64	390465,55	1375806,76
65	390466,51	1375804,38
66	390461,21	1375802,23
67	390463,21	1375799,91
68	390464,89	1375797,15
69	390468,02	1375780,90
70	390471,09	1375766,48
71	390472,26	1375760,74
72	390466,59	1375757,38
73	390454,54	1375751,29
74	390441,59	1375744,15
75	390434,33	1375740,31
76	390426,94	1375736,33
77	390419,44	1375732,18
78	390411,86	1375727,80
79	390404,23	1375723,15
80	390393,78	1375716,26
81	390396,41	1375745,59
82	390397,39	1375757,16
83	390398,54	1375770,72
84	390399,02	1375777,42
85	390373,61	1375766,44
86	390366,76	1375780,56
87	390378,76	1375786,38
88	390373,04	1375799,73
89	390371,68	1375802,25
90	390355,35	1375844,80
91	390312,32	1375917,01
92	390287,84	1376042,18

ПС2		
Площадь: 49260 м ²		
Обозначение характерных точек границ	Координаты, м	
	X	Y
57	390250,00	1376126,43
93	390487,60	1375943,82
94	390487,73	1375949,23
95	390493,62	1375949,09
96	390556,07	1375877,72
97	390592,14	1375905,94
98	390629,30	1375936,51
99	390643,21	1375948,32
100	390636,77	1375956,67
101	390667,02	1375983,41
102	390689,46	1375958,46
103	390680,15	1375949,60
104	390673,43	1375957,50
105	390668,09	1375952,98
106	390673,52	1375943,29
107	390659,43	1375929,88
108	390644,43	1375915,60
109	390641,20	1375919,87
110	390632,67	1375909,82
111	390627,66	1375904,11
112	390626,03	1375905,51
113	390623,50	1375907,02
114	390621,13	1375903,99
115	390613,95	1375896,53
116	390612,19	1375895,03
117	390616,33	1375888,33
118	390614,67	1375886,07
119	390576,25	1375857,40
120	390574,41	1375855,86
121	390569,21	1375851,65
122	390550,61	1375873,45
123	390543,73	1375881,52
124	390542,81	1375880,72
93	390487,60	1375943,82

ПС1.1		
Площадь: 2444 м ²		
Обозначение характерных точек границ	Координаты, м	
	X	Y
1	389820,04	1377203,27
2	389837,84	1377224,11
3	389864,50	1377202,69
4	389897,44	1377178,35
5	389904,87	1377174,87
6	389903,77	1377173,20
7	389903,23	1377172,37
8	389903,12	1377172,19
9	389901,04	1377169,01
10	389898,35	1377164,88
11	389897,15	1377163,05
12	389894,03	1377158,26
13	389893,36	1377157,24
14	389891,65	1377154,62
15	389887,85	1377148,77

ПС1.1		
Площадь: 2444 м ²		
Обозначение характерных точек границ	Координаты, м	
	X	Y
16	389886,82	1377147,21
17	389870,73	1377161,55
1	389820,04	1377203,27

ПС1.2		
Площадь: 832 м ²		
Обозначение характерных точек границ	Координаты, м	
	X	Y
1	389796,00	1377177,02
2	389797,05	1377178,41
3	389814,22	1377201,16
4	389814,05	1377203,10
5	389810,63	1377205,81
6	389811,57	1377207,70
7	389830,49	1377237,37
8	389841,68	1377228,92
9	389840,22	1377226,91
10	389845,05	1377223,02
11	389842,87	1377220,08
12	389837,84	1377224,11
13	389820,04	1377203,27
14	389826,45	1377197,99
15	389808,39	1377173,72
1	389796,00	1377177,02

ПС1.3		
Площадь: 253 м ²		
Обозначение характерных точек границ	Координаты, м	
	X	Y
1	390323,96	1377212,09
2	390329,19	1377214,06
3	390330,32	1377214,49
4	390330,92	1377214,72
5	390331,88	1377215,08
6	390337,40	1377198,24
7	390337,26	1377198,17
8	390338,75	1377194,12
9	390341,92	1377184,43
10	390341,10	1377184,15
11	390332,58	1377182,48
12	390333,57	1377182,90
13	390334,44	1377183,27
14	390327,16	1377203,22
1	390323,96	1377212,09

ПС1.4		
Площадь: 372 м ²		
Обозначение характерных точек границ	Координаты, м	
	X	Y
1	390121,70	1377135,80
2	390123,91	1377136,64

ПС1.4		
Площадь: 372 м ²		
Обозначение характерных точек границ	Координаты, м	
	X	Y
3	390132,99	1377140,05
4	390133,98	1377140,43
5	390135,09	1377139,98
6	390140,20	1377133,29
7	390142,22	1377131,01
8	390152,71	1377114,64
9	390144,26	1377110,85
10	390141,90	1377113,45
11	390138,55	1377116,97
12	390135,61	1377120,20
13	390126,85	1377131,23
14	390125,33	1377129,78
15	390123,08	1377132,53
16	390123,89	1377133,29
17	390121,94	1377135,48
1	390121,70	1377135,80

ПС1.5		
Площадь: 132 м ²		
Обозначение характерных точек границ	Координаты, м	
	X	Y
1	390624,13	1377334,84
2	390644,18	1377337,98
3	390645,98	1377334,11
4	390648,00	1377333,58
5	390631,34	1377327,13
6	390627,85	1377331,42
7	390626,05	1377333,00
1	390624,13	1377334,84