

ИП Барина Наталья Алексеевна

Заказчик: министерство транспорта
и автомобильных дорог
Самарской области

Договор № 28-23/152
от 28.08.2023 г.
Экз. №

**Документация по внесению изменений
в документацию по планировке территории,
утвержденную распоряжением Правительства Самарской области от
19.02.2020 № 41-р «Об утверждении документации по планировке
территории в отношении автомобильной дороги общего пользования
регионального значения в Самарской области ул. Ново-Садовая (от ул.
Полевой до пр. Кирова), расположенной в городском округе Самара
Самарской области»**

ПРОЕКТ МЕЖЕВАНИЯ ТЕРРИТОРИИ

Раздел 5. «Проект межевания территории. Графическая часть»
Раздел 6. «Проект межевания территории. Текстовая часть»

Книга 3. Основная часть.

ИП Барина Наталья Алексеевна



Н.А. Барина

г. Самара
2023г.

**Основная часть проекта межевания территории в отношении
автомобильной дороги общего пользования регионального значения
в Самарской области ул. Ново-Садовая
(от ул. Полевой до пр. Кирова), расположенной в г.о. Самара**

Документация по внесению изменений в документацию по планировке территории в отношении автомобильной дороги общего пользования регионального значения в Самарской области ул. Ново-Садовая (от ул. Полевой до пр. Кирова), расположенной в г.о. Самара (далее - документация, документ), подготовлена в целях внесения изменений в проект межевания территории в связи с уточнением местоположения границ образуемых земельных участков, указанных в Таблицах 1, 2, в Сведениях о границах образуемых земельных участков.

В связи с необходимостью установления публичных сервитутов проект межевания территории необходимо дополнить Таблицей 3 «Перечень публичных сервитутов».

Все иные сведения, не затронутые настоящей документацией, содержащиеся в проекте межевания территории, утверждённом распоряжением Правительства Самарской области от 19.02.2020 № 41-р «Об утверждении документации по планировке территории в отношении автомобильной дороги общего пользования регионального значения в Самарской области ул. Ново-Садовая (от ул. Полевой до пр. Кирова), расположенной в городском округе Самара Самарской области», остаются неизменными.

Настоящий проект межевания территории является основанием для проведения соответствующих кадастровых работ и внесения сведений об образуемых, изменяемых земельных участках в Единый государственный реестр недвижимости в соответствии со ст. 11.3, 11.6 Земельного кодекса Российской Федерации, ч. 10 ст. 22, ст. 41 Федерального закона от 13.07.2015 № 218-ФЗ «О государственной регистрации недвижимости».

Взам. инв. №
Подп. и дата
Инв. № подл.

						Основная часть проекта межевания территории	Лист
							2
Изм.	Кол.уч	Лист	№ док.	Подп.	Дата		

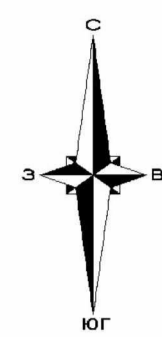
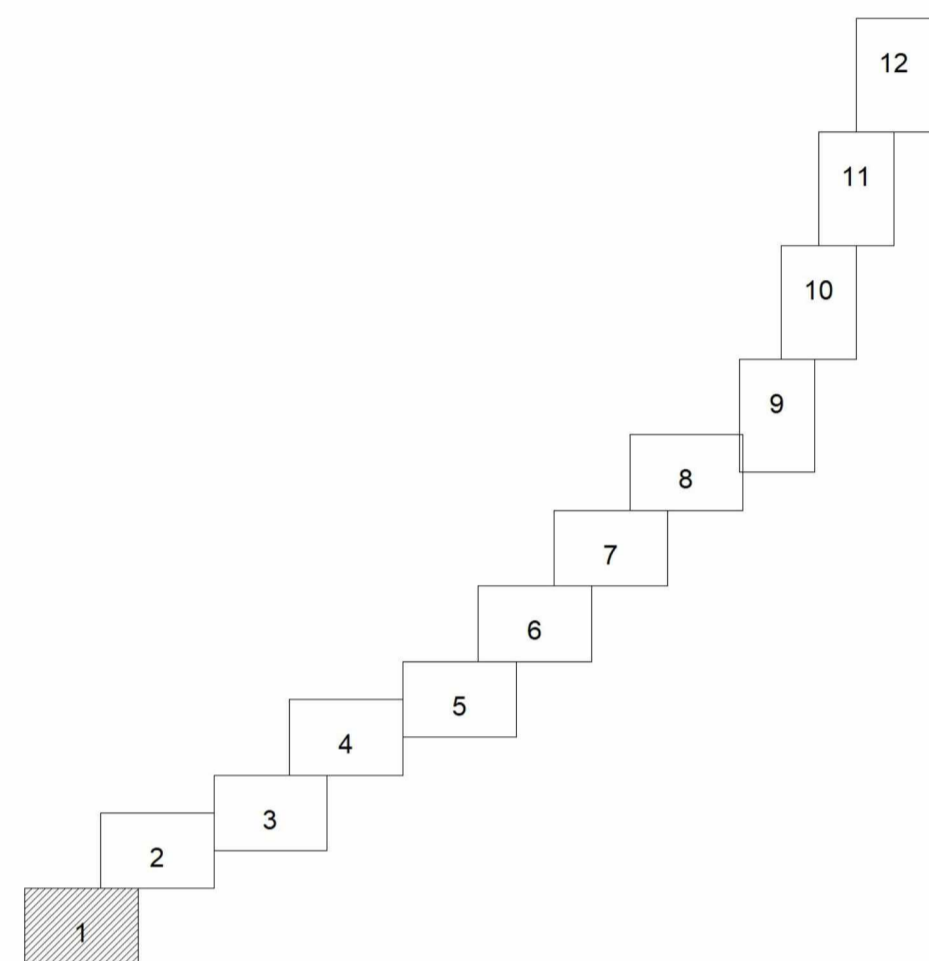
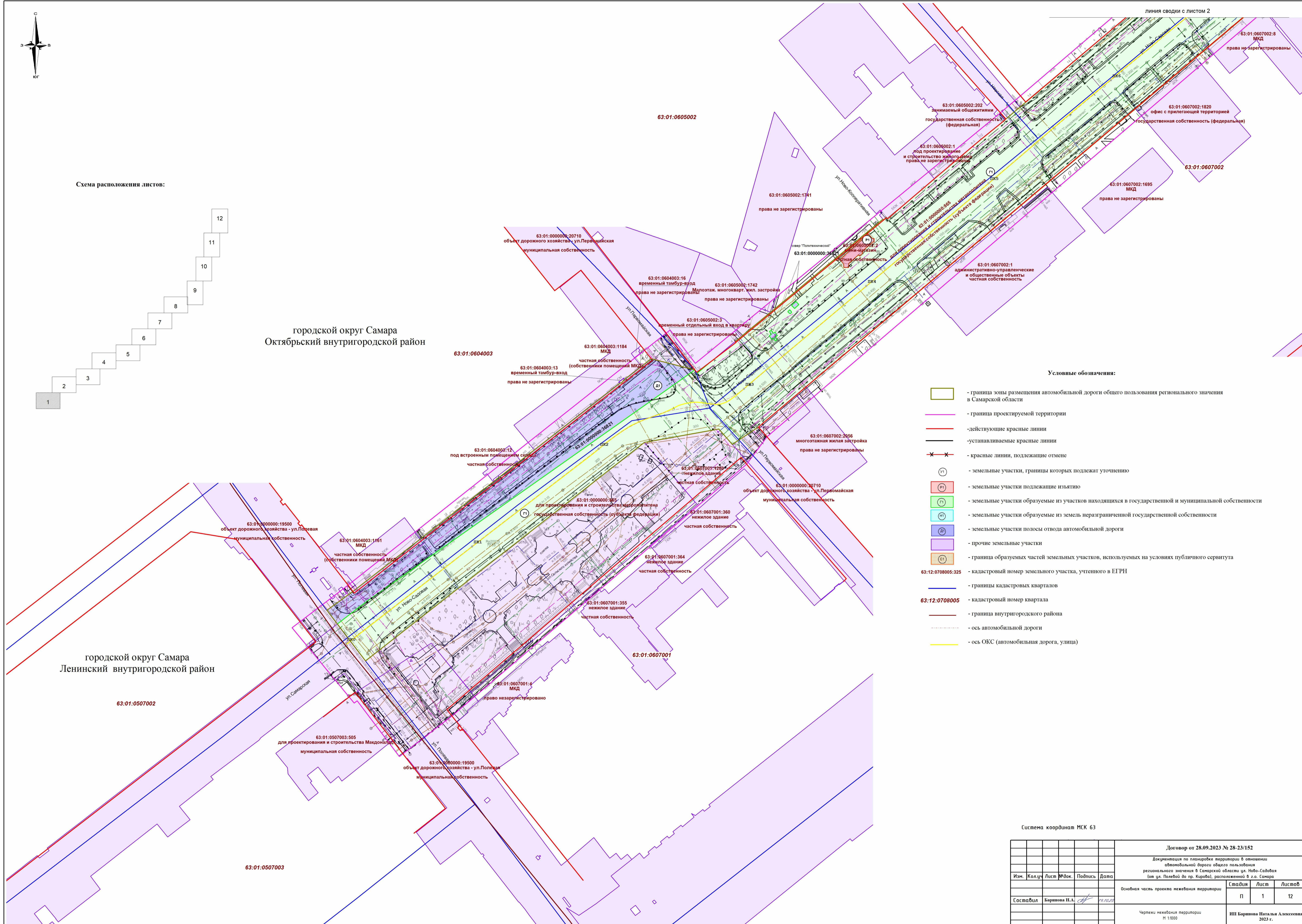


Схема расположения листов:



городской округ Самара
Октябрьский внутригородской район

городской округ Самара
Ленинский внутригородской район



Условные обозначения:

- граница зоны размещения автомобильной дороги общего пользования регионального значения в Самарской области
- граница проектируемой территории
- действующие красные линии
- устанавливаемые красные линии
- красные линии, подлежащие отмене
- земельные участки, границы которых подлежат уточнению
- земельные участки подлежащие изъятию
- земельные участки образуемые из участков находящихся в государственной и муниципальной собственности
- земельные участки образуемые из земель неразграниченной государственной собственности
- земельные участки полосы отвода автомобильной дороги
- прочие земельные участки
- граница образуемых частей земельных участков, используемых на условиях публичного сервитута
- 63:12:0708005:325 - кадастровый номер земельного участка, учтенного в ЕГРН
- 63:12:0708005 - границы кадастровых кварталов
- 63:12:0708005 - кадастровый номер квартала
- граница внутригородского района
- ось автомобильной дороги
- ось ОКС (автомобильная дорога, улица)

Система координат МСК 63

Договор от 28.09.2023 № 28-23/152					
Документация по планировке территории в отношении автомобильной дороги общего пользования регионального значения в Самарской области ул. Ново-Садовая (от ул. Полевой до пр. Кирова), расположенной в г.о. Самара					
Изм.	Кол.ч	Лист	№ док.	Подпись	Дата
Основная часть проекта межевания территории				Страница	Листов
Составил Барина Н.А.				П	1 12
Чертежи межевания территории М 1:1000				ИП Барина Наталья Алексеевна 2023 г.	

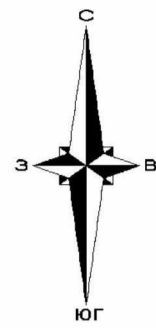
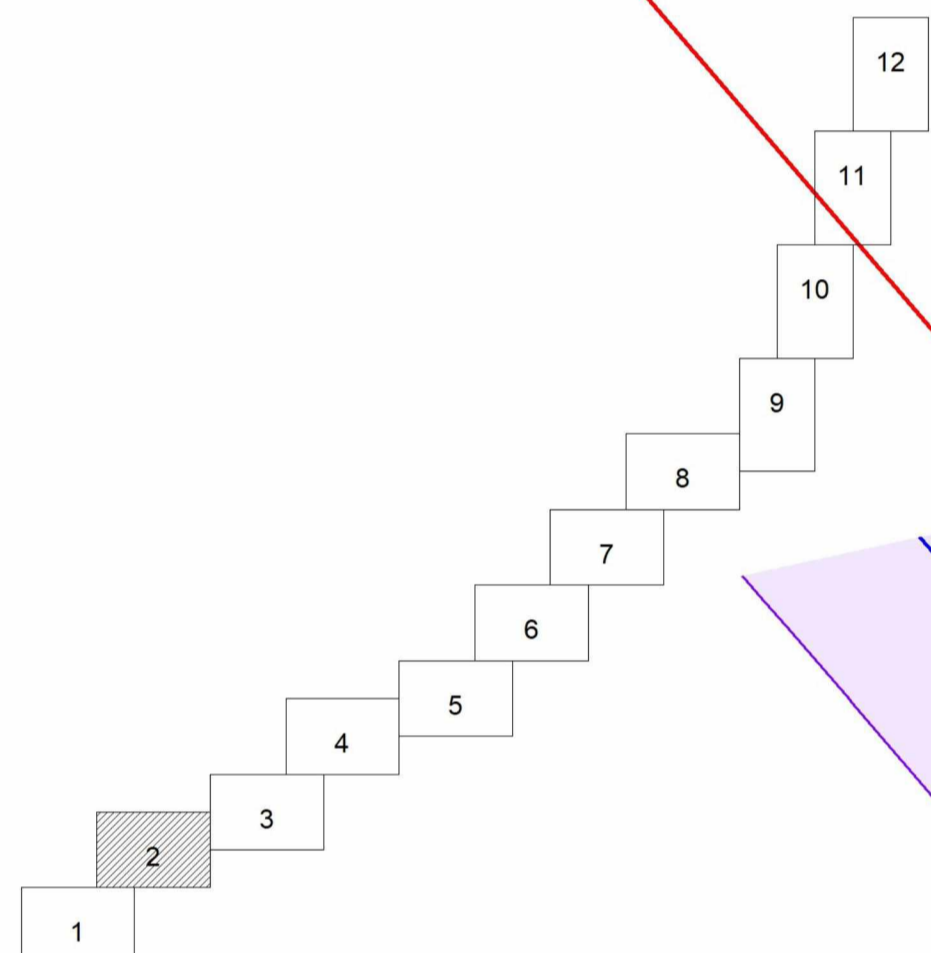
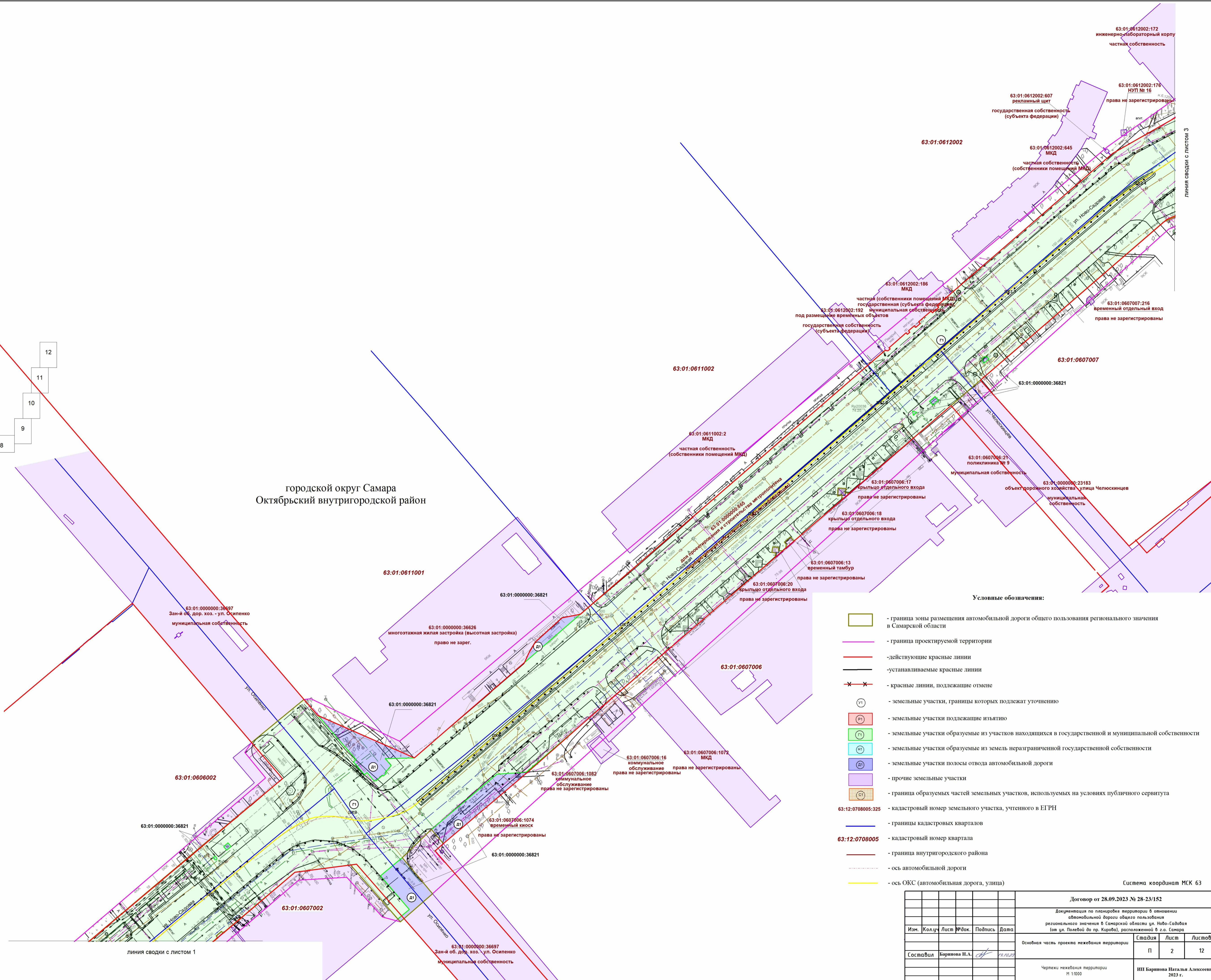


Схема расположения листов:



городской округ Самара
Октябрьский внутригородской район



Условные обозначения:

- граница зоны размещения автомобильной дороги общего пользования регионального значения в Самарской области
- граница проектируемой территории
- действующие красные линии
- устанавливаемые красные линии
- красные линии, подлежащие отмене
- земельные участки, границы которых подлежат уточнению
- земельные участки подлежащие изъятию
- земельные участки образуемые из участков находящихся в государственной и муниципальной собственности
- земельные участки образуемые из земель неразграниченной государственной собственности
- земельные участки полосы отвода автомобильной дороги
- прочие земельные участки
- граница образуемых частей земельных участков, используемых на условиях публичного сервитута
- кадастровый номер земельного участка, учтенного в ЕГРН
- границы кадастровых кварталов
- кадастровый номер квартала
- граница внутригородского района
- ось автомобильной дороги
- ось ОКС (автомобильная дорога, улица)

Система координат МСК 63

линия сводки с листом 1

					Договор от 28.09.2023 № 28-23/152 Документация по планировке территории в отношении автомобильной дороги общего пользования регионального значения в Самарской области ул. Ново-Садовая (от ул. Полевой до пр. Кирова), расположенной в г.о. Самара			
Изм.	Кол.ч.	Лист	№ док.	Подпись	Дата	Стадия	Лист	Листов
						П	2	12
Составил Барникова И.А.						Основная часть проекта межевания территории		
Чертежи межевания территории М 1:1000						ИП Барникова Наталья Алексеевна 2023 г.		

Формат А1

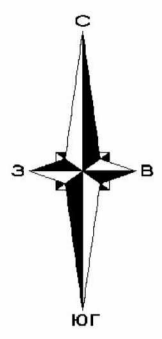
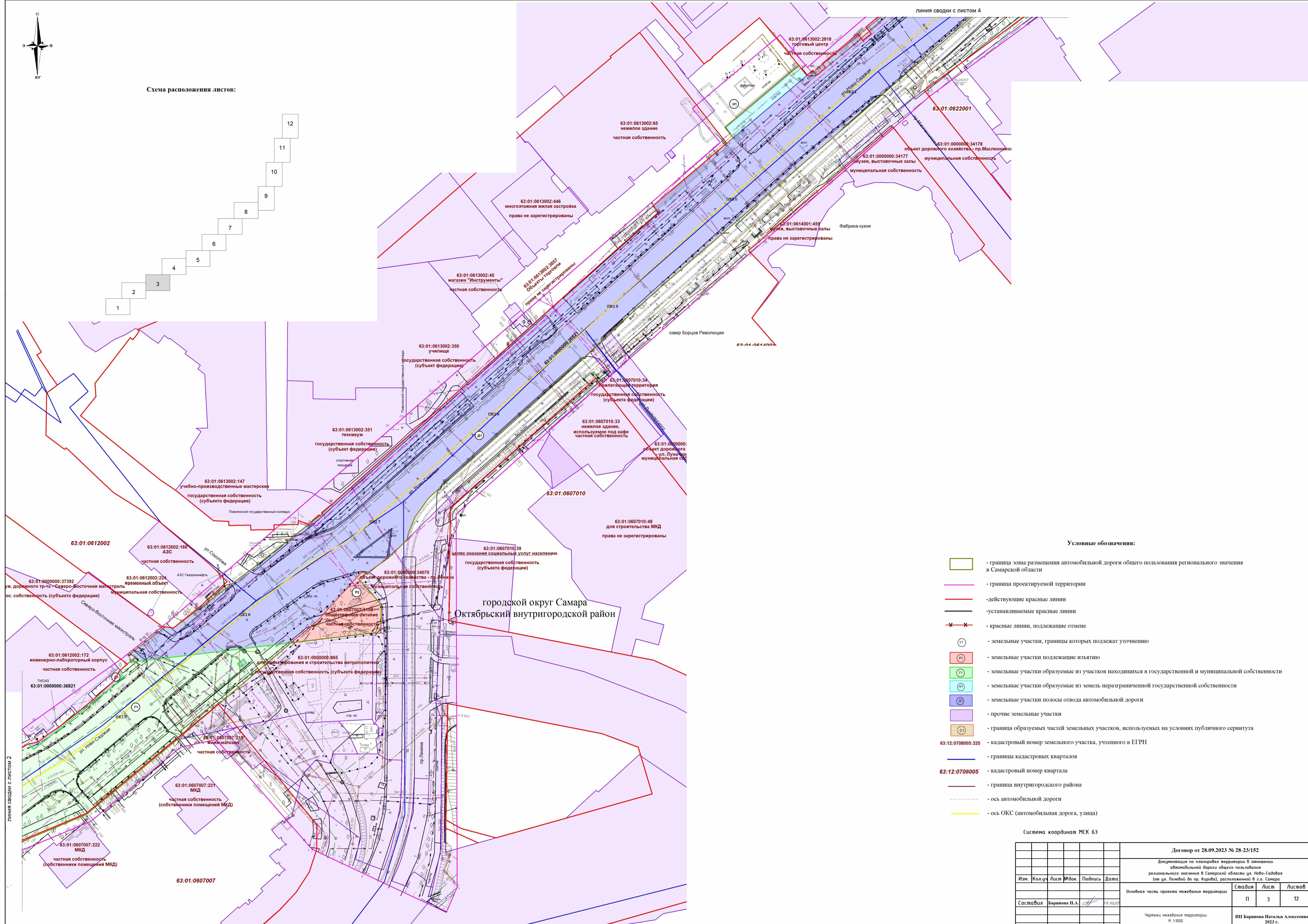
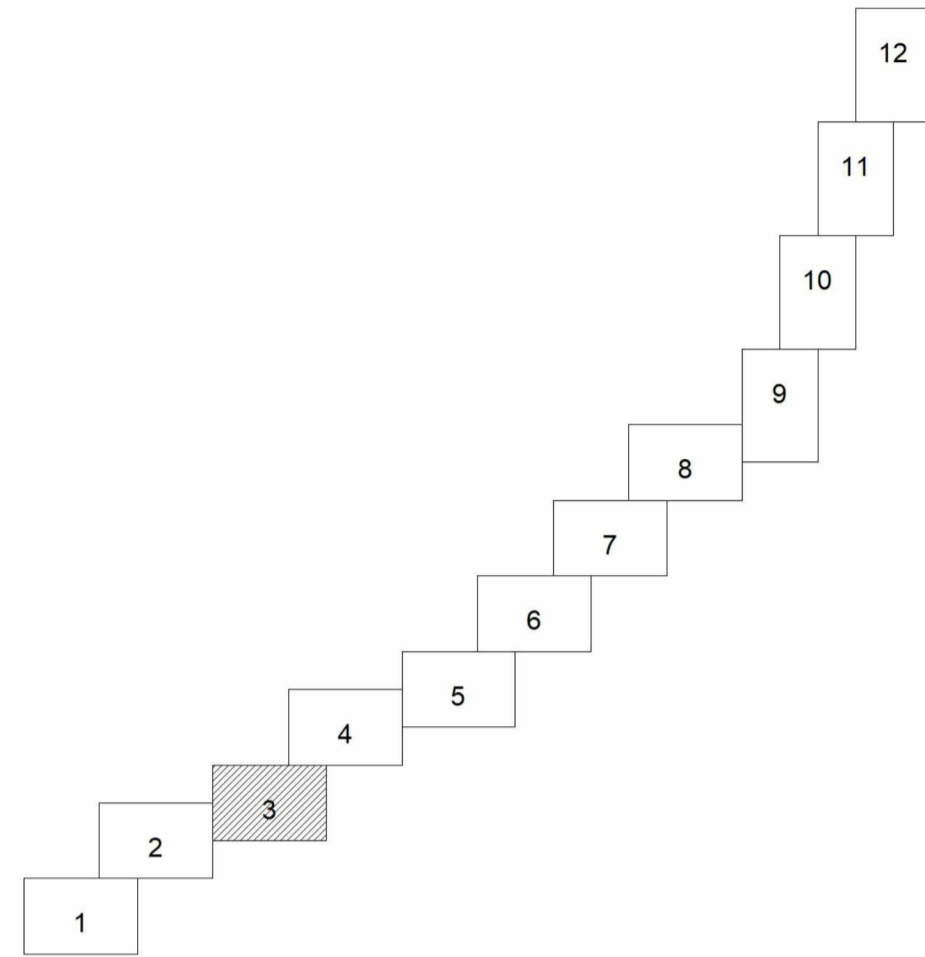


Схема расположения листов:



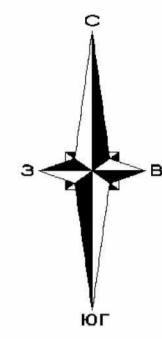
линия сводки с листом 4

Условные обозначения:

- граница зоны размещения автомобильной дороги общего пользования регионального значения в Самарской области
- граница проектируемой территории
- действующие красные линии
- устанавливаемые красные линии
- красные линии, подлежащие отмене
- земельные участки, границы которых подлежат уточнению
- земельные участки подлежащие изъятию
- земельные участки образуемые из участков находящихся в государственной и муниципальной собственности
- земельные участки образуемые из земель неразграниченной государственной собственности
- земельные участки полосы отвода автомобильной дороги
- прочие земельные участки
- граница образуемых частей земельных участков, используемых на условиях публичного сервитута
- 63:12:0708005:325 - кадастровый номер земельного участка, учтенного в ЕГРН
- границы кадастровых кварталов
- 63:12:0708005 - кадастровый номер квартала
- граница внутригородского района
- ось автомобильной дороги
- ось ОКС (автомобильная дорога, улица)

Система координат МСК 63

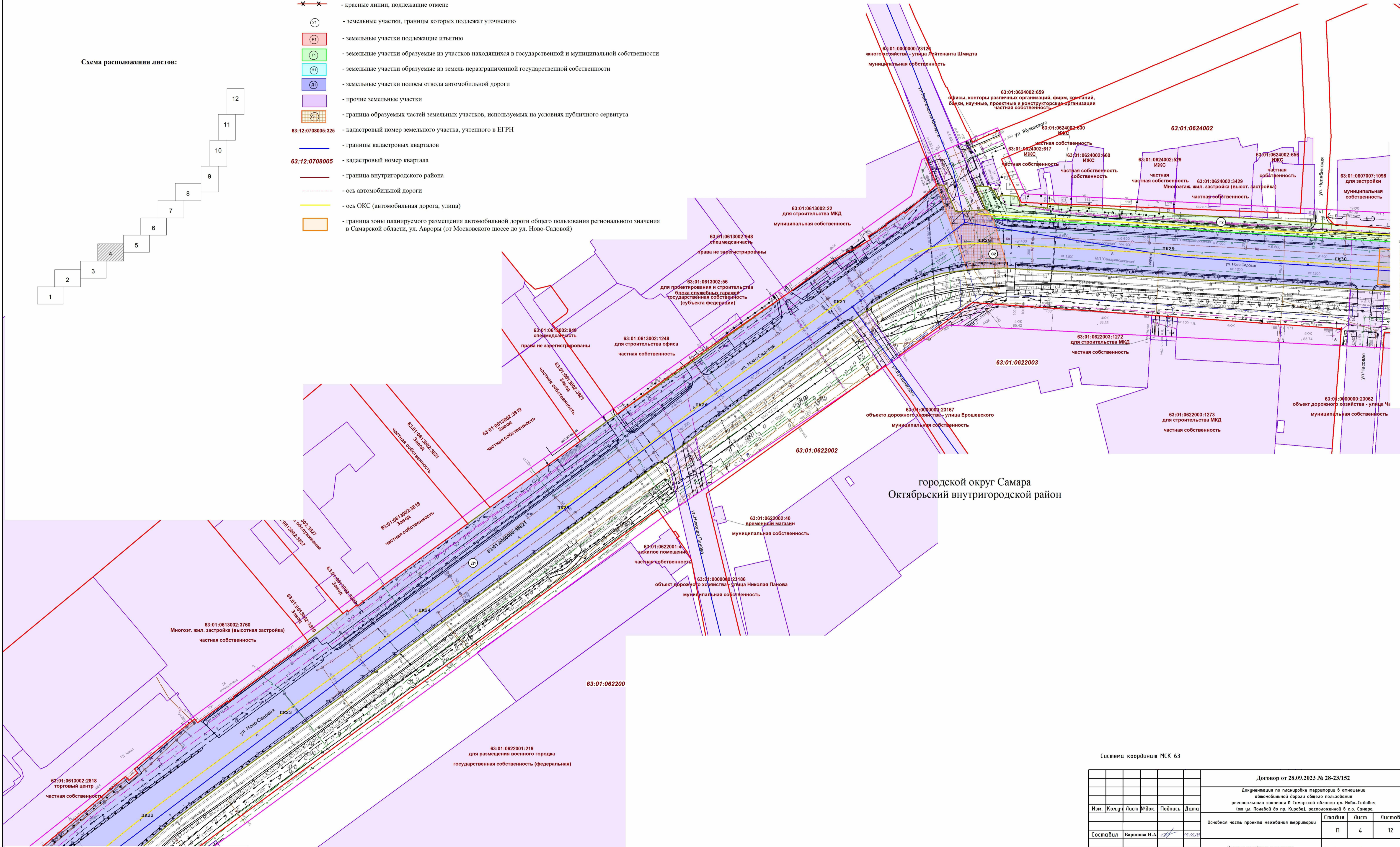
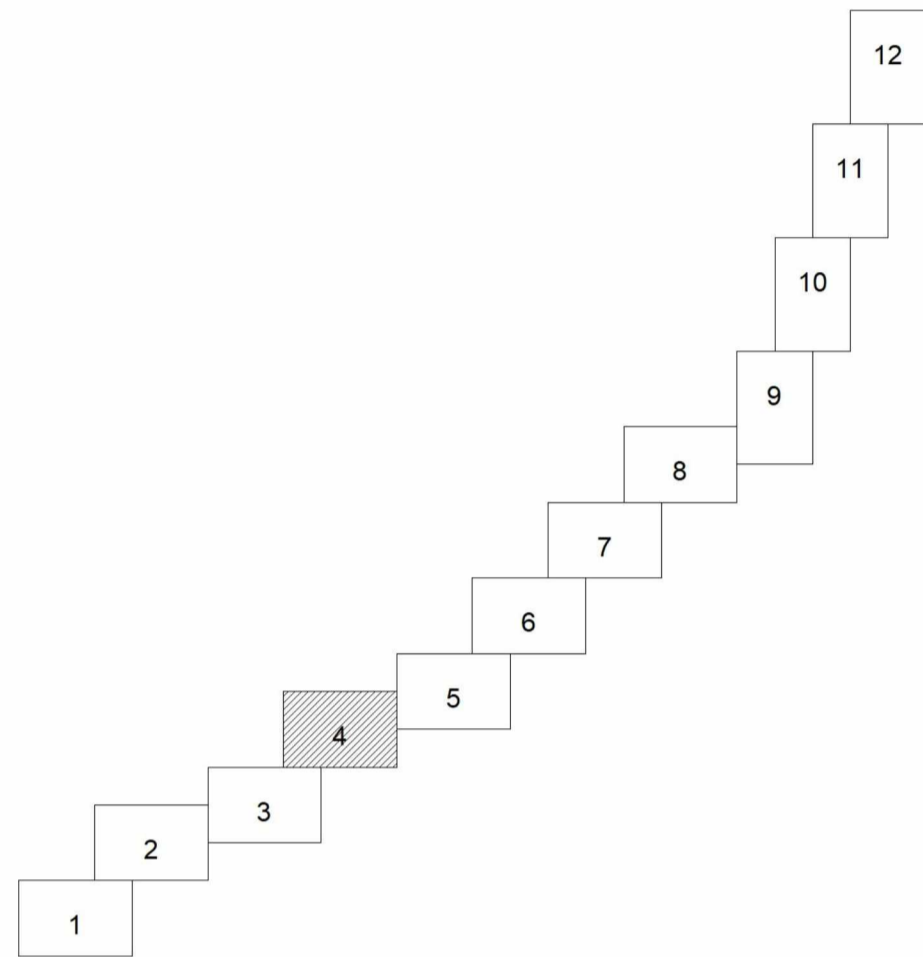
					Договор от 28.09.2023 № 28-23/152 Документация по планировке территории в отношении автомобильной дороги общего пользования регионального значения в Самарской области ул. Ново-Садовая (от ул. Полевая до пр. Кирова), расположенной в г.о. Самара					
Изм.	Кол.ч.	Лист	№ док.	Подпись	Дата	Основная часть проекта межевания территории	Стадия	Лист	Листов	
							П	3	12	
Составил					Барина И.А.		ИП Барина Наталья Алексеевна 2023 г.			
					Чертежи межевания территории М 1:1000			Формат А1		



Условные обозначения:

- граница зоны размещения автомобильной дороги общего пользования регионального значения в Самарской области
- граница проектируемой территории
- действующие красные линии
- устанавливаемые красные линии
- красные линии, подлежащие отмене
- земельные участки, границы которых подлежат уточнению
- земельные участки подлежащие изъятию
- земельные участки образуемые из участков находящихся в государственной и муниципальной собственности
- земельные участки образуемые из земель неразграниченной государственной собственности
- земельные участки полосы отвода автомобильной дороги
- прочие земельные участки
- граница образуемых частей земельных участков, используемых на условиях публичного сервитута
- кадастровый номер земельного участка, учтенного в ЕГРН
- границы кадастровых кварталов
- кадастровый номер квартала
- граница внутригородского района
- ось автомобильной дороги
- ось ОКС (автомобильная дорога, улица)
- граница зоны планируемого размещения автомобильной дороги общего пользования регионального значения в Самарской области, ул. Авроры (от Московского шоссе до ул. Ново-Садовой)

Схема расположения листов:



городской округ Самара
Октябрьский внутригородской район

Система координат МСК 63

линия сводки с листом 3

линия сводки с листом 5

					Договор от 28.09.2023 № 28-23/152				
					Документация по планировке территории в отношении автомобильной дороги общего пользования регионального значения в Самарской области ул. Ново-Садовая (от ул. Полевой до пр. Кирова), расположенной в г.о. Самара				
Изм.	Кол.ч.	Лист	№ док.	Подпись	Дата	Основная часть проекта межевания территории	Страница	Лист	Листов
							П	4	12
Составил					Барина Н.А.		ИП Барина Наталья Алексеевна 2023 г.		
					Чертеж межевания территории М 1:1000				
Формат А1									

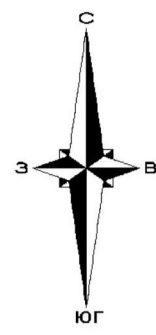
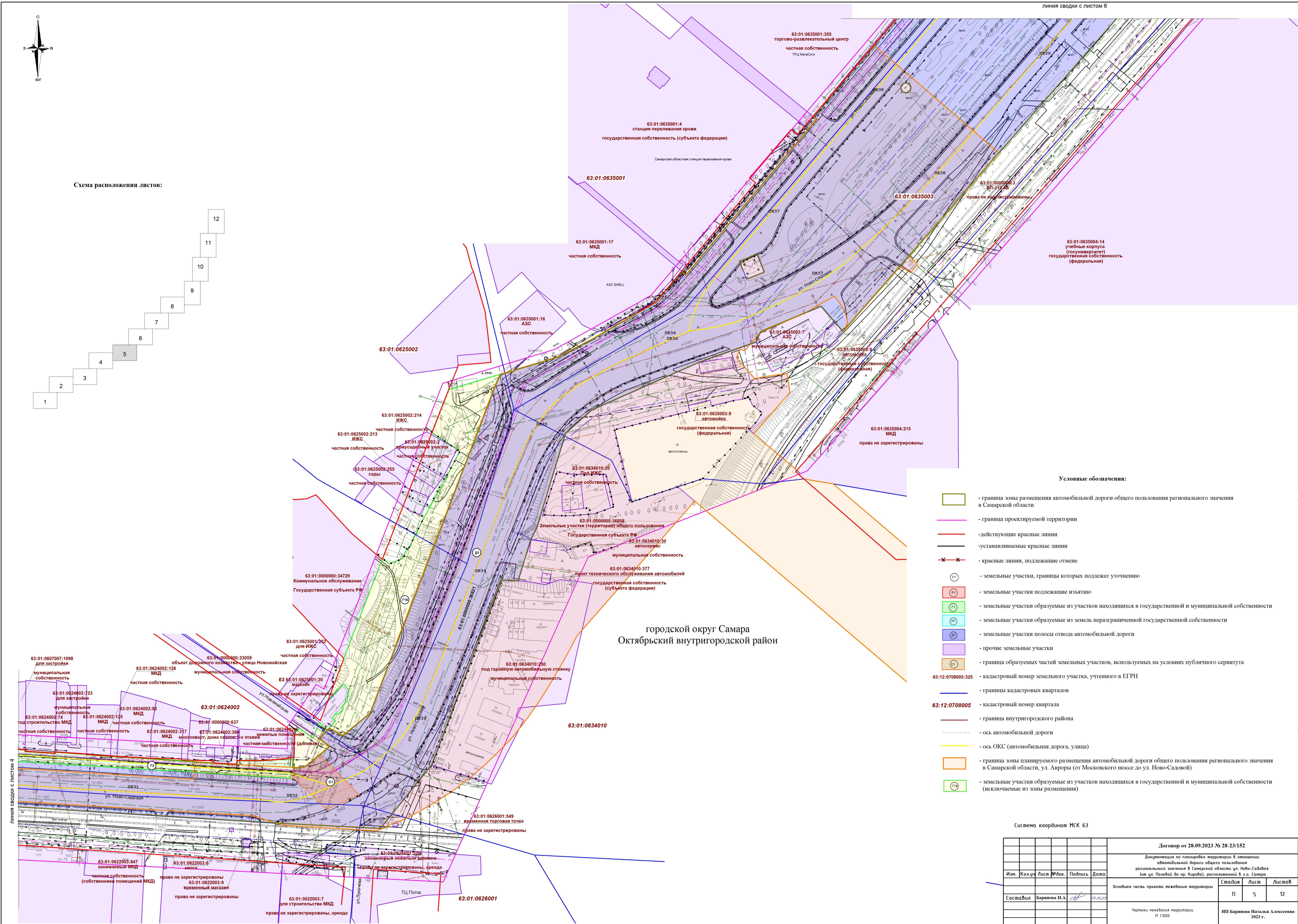
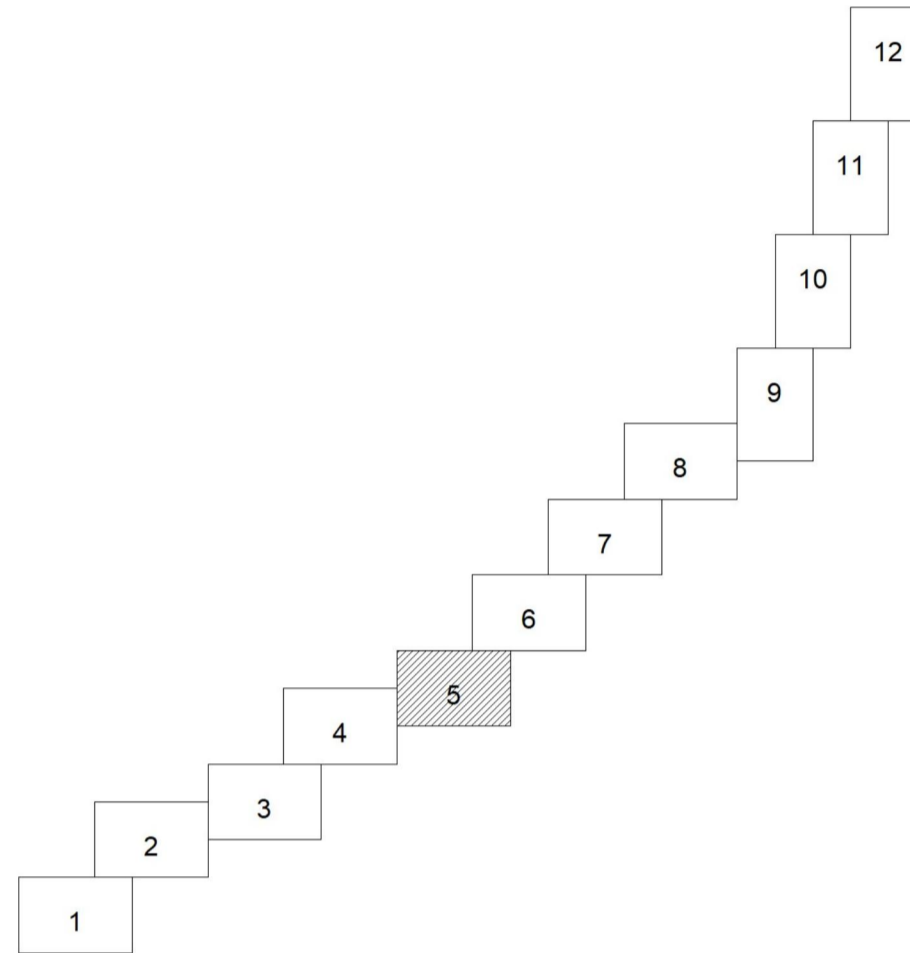


Схема расположения листов:



городской округ Самара
Октябрьский внутригородской район

Условные обозначения:

- граница зоны размещения автомобильной дороги общего пользования регионального значения в Самарской области
- граница проектируемой территории
- действующие красные линии
- устанавливаемые красные линии
- красные линии, подлежащие отмене
- земельные участки, границы которых подлежат уточнению
- земельные участки подлежащие изъятию
- земельные участки образуемые из участков находящихся в государственной и муниципальной собственности
- земельные участки образуемые из земель неразграниченной государственной собственности
- земельные участки полосы отвода автомобильной дороги
- прочие земельные участки
- граница образуемых частей земельных участков, используемых на условиях публичного сервитута
- 63:12:0708005:325 - кадастровый номер земельного участка, учтенного в ЕГРН
- границы кадастровых кварталов
- 63:12:0708005 - кадастровый номер квартала
- граница внутригородского района
- ось автомобильной дороги
- ось ОКЗ (автомобильная дорога, улица)
- граница зоны планируемого размещения автомобильной дороги общего пользования регионального значения в Самарской области, ул. Авроры (от Московского шоссе до ул. Ново-Садовой)
- земельные участки образуемые из участков находящихся в государственной и муниципальной собственности (исключаемые из зоны размещения)

Система координат МСК 63

					Договор от 28.09.2023 № 28-23/152 Документация по планировке территории в отношении автомобильной дороги общего пользования регионального значения в Самарской области ул. Ново-Садовая (от ул. Полевой до пр. Кирова), расположенной в г.о. Самара		
Изм.	Кол.ч.	Лист	№ док.	Подпись	Дата	Основная часть проекта межевания территории	Страницы
							Лист
							Листов
Составил						ИП Барина Наталья Алексеевна 2023 г.	
Барина Н.А.						М 1:1000	
						Формат А1	

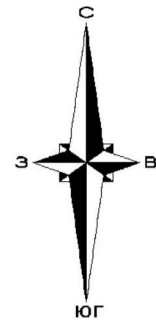
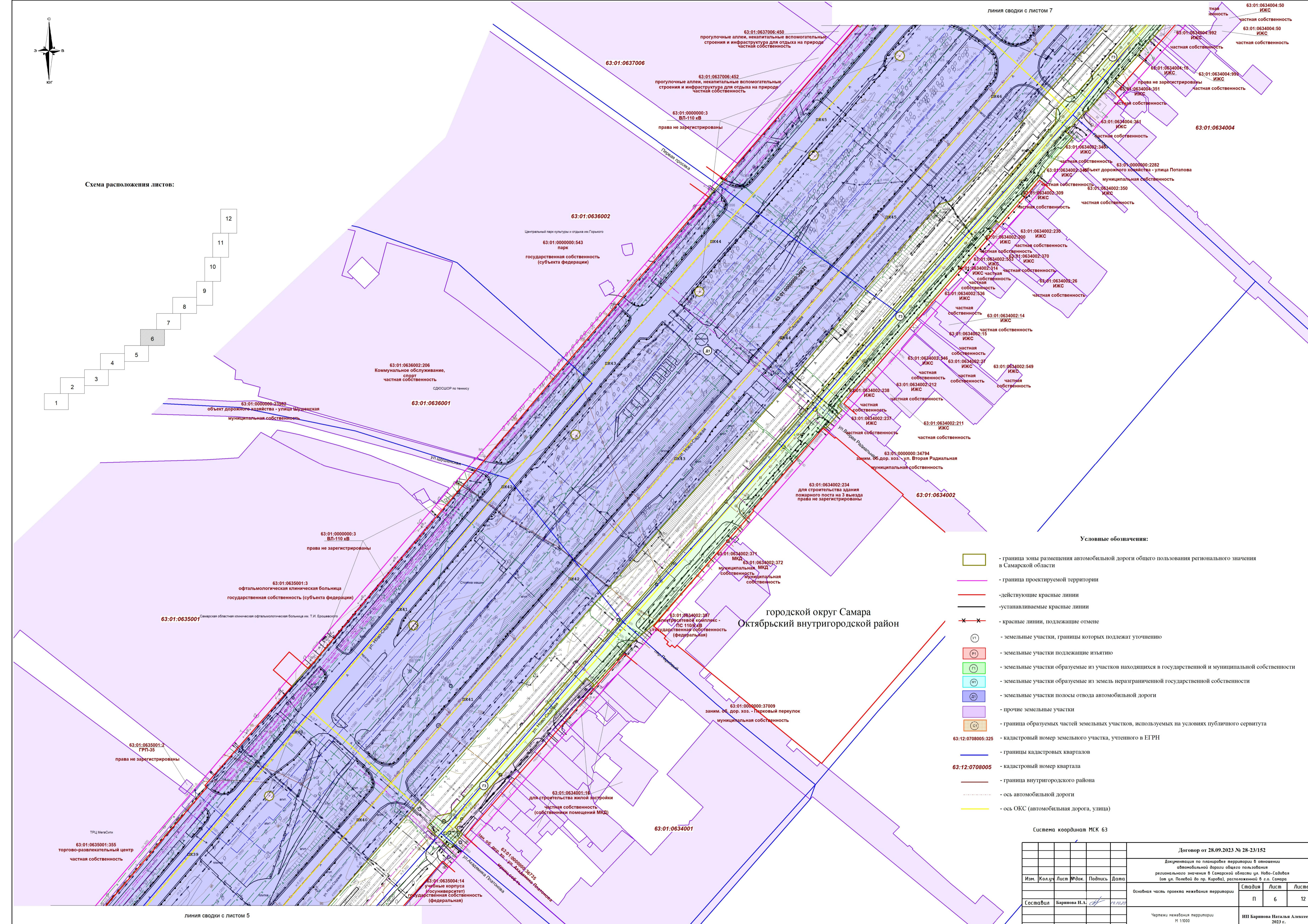
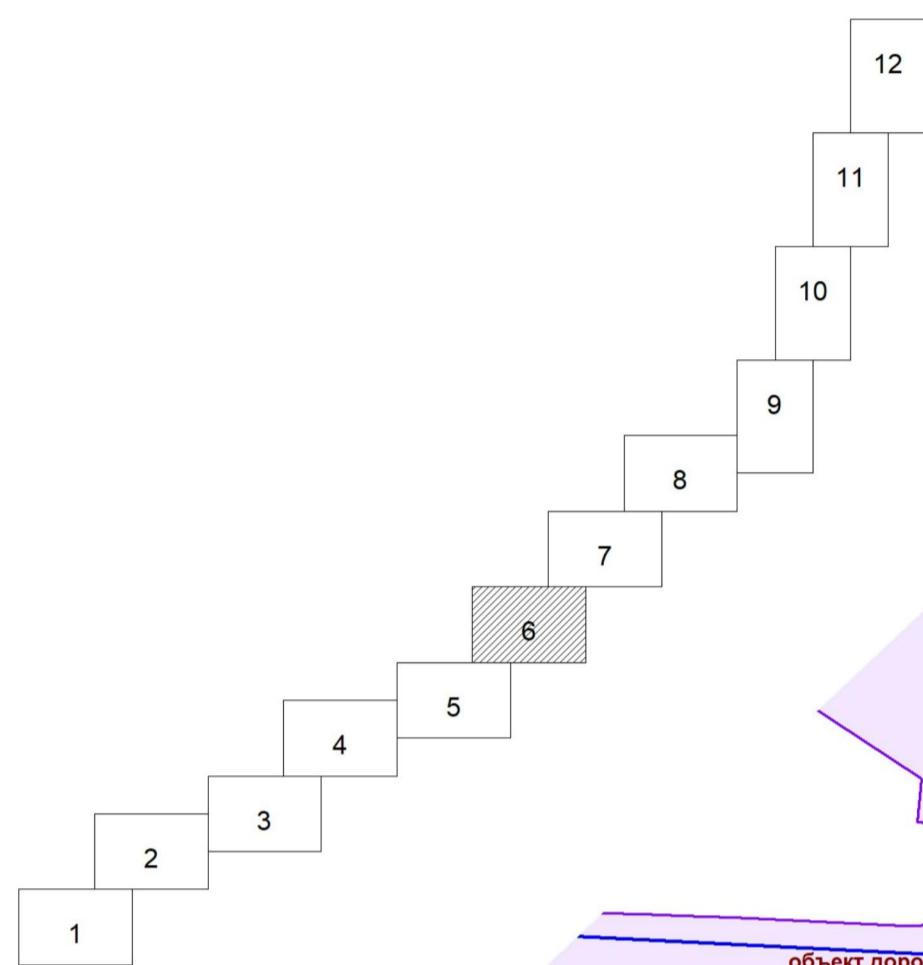


Схема расположения листов:



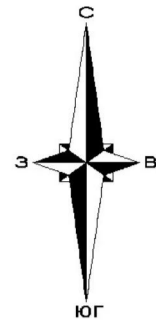
Условные обозначения:

- граница зоны размещения автомобильной дороги общего пользования регионального значения в Самарской области
- граница проектируемой территории
- действующие красные линии
- устанавливаемые красные линии
- красные линии, подлежащие отмене
- земельные участки, границы которых подлежат уточнению
- земельные участки подлежащие изъятию
- земельные участки образуемые из участков находящихся в государственной и муниципальной собственности
- земельные участки образуемые из земель неразграниченной государственной собственности
- земельные участки полосы отвода автомобильной дороги
- прочие земельные участки
- граница образуемых частей земельных участков, используемых на условиях публичного сервитута
- 63:12:0708005:325 - кадастровый номер земельного участка, учтенного в ЕПРН
- границы кадастровых кварталов
- 63:12:0708005 - кадастровый номер квартала
- граница внутригородского района
- ось автомобильной дороги
- ось ОКС (автомобильная дорога, улица)

Система координат МСК 63

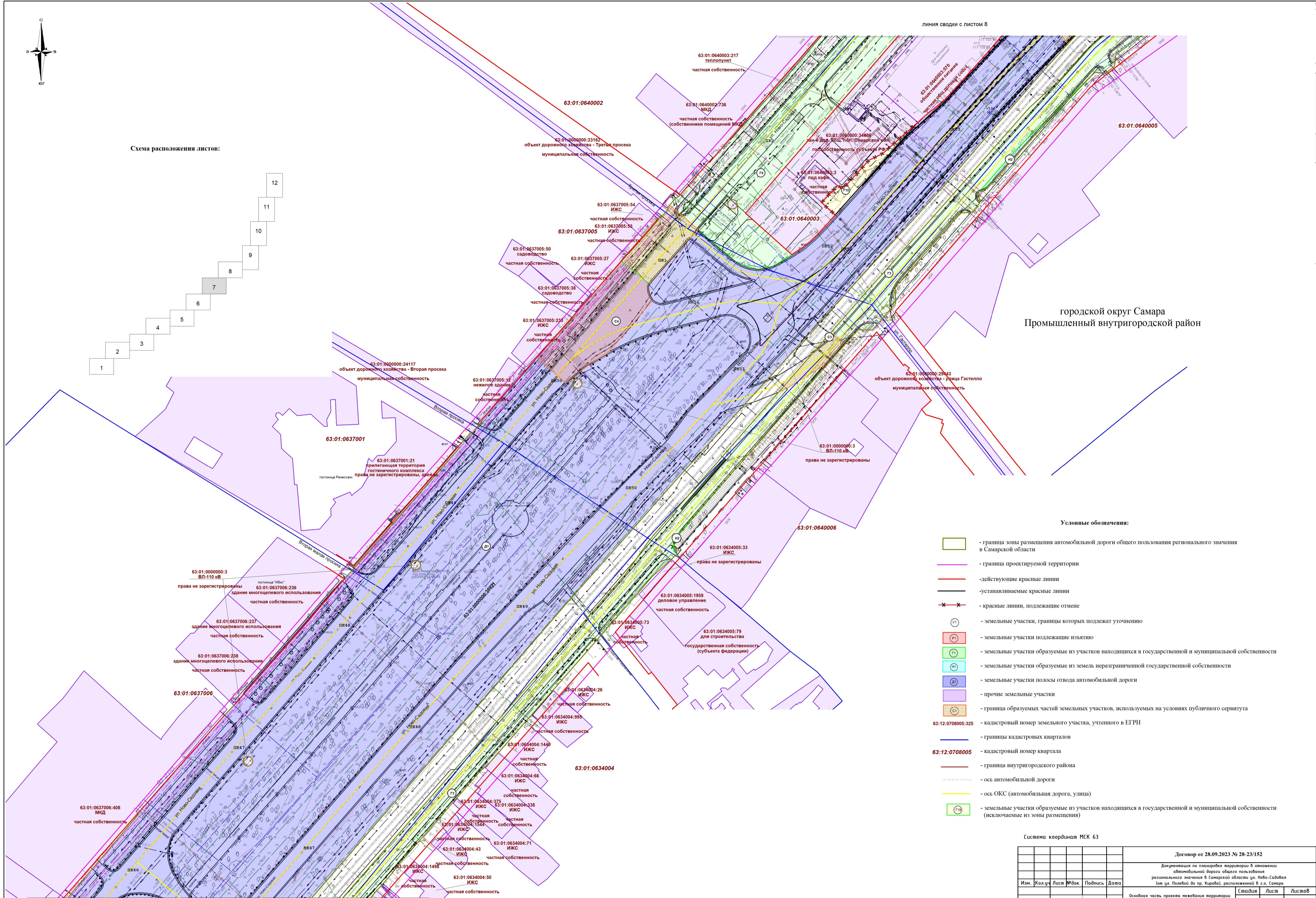
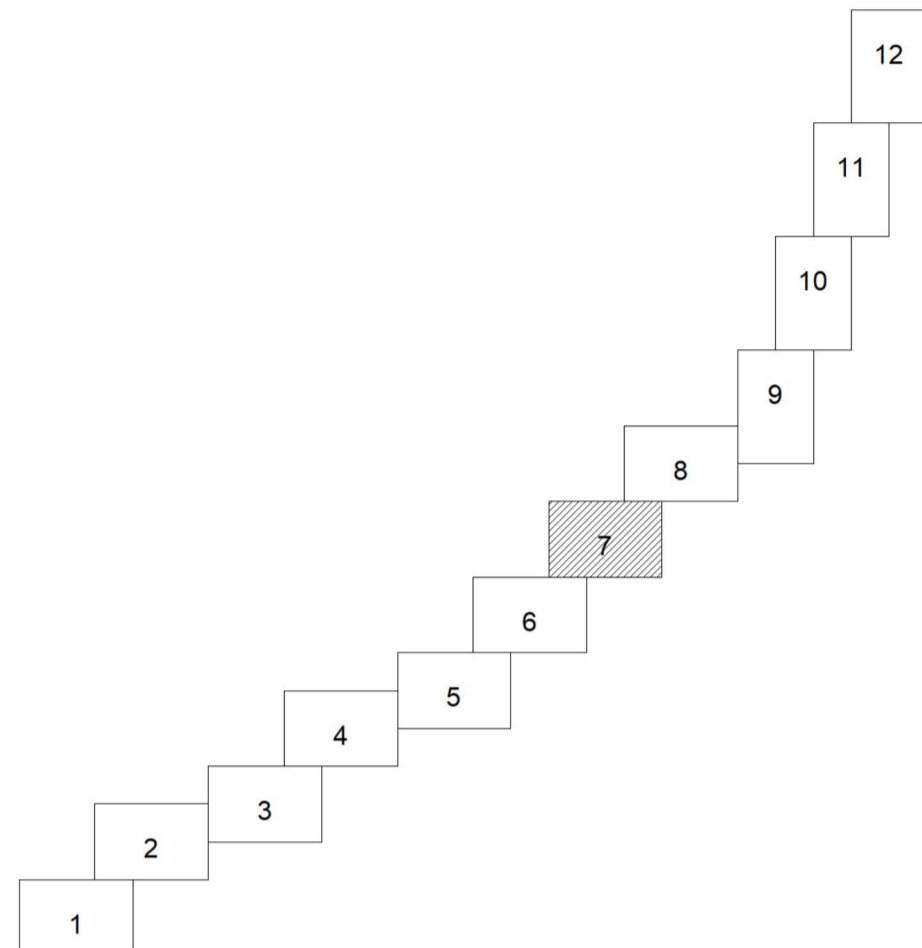
городской округ Самара
Октябрьский внутригородской район

					Договор от 28.09.2023 № 28-23/152			
					Документация по планировке территории в отношении автомобильной дороги общего пользования регионального значения в Самарской области ул. Ново-Садовая (от ул. Полевой до пр. Кирова), расположенной в г.о. Самара			
Изм.	Кол.чл.	Лист	№ док.	Подпись	Дата	Страница	Лист	Листов
						П	6	12
Составил					Барина Н.А.	ИП Барина Наталья Алексеевна М 1:1000		
					Чертеж межевания территории			
					2023 г.			



линия сводки с листом 8

Схема расположения листов:



городской округ Самара
Промышленный внутригородской район

Условные обозначения:

- граница зоны размещения автомобильной дороги общего пользования регионального значения в Самарской области
- граница проектируемой территории
- действующие красные линии
- устанавливаемые красные линии
- красные линии, подлежащие отмене
- земельные участки, границы которых подлежат уточнению
- земельные участки подлежащие изъятию
- земельные участки образуемые из участков находящихся в государственной и муниципальной собственности
- земельные участки образуемые из земель неразграниченной государственной собственности
- земельные участки полосы отвода автомобильной дороги
- прочие земельные участки
- граница образуемых частей земельных участков, используемых на условиях публичного сервитута
- кадастровый номер земельного участка, учтенного в ЕПРН
- границы кадастровых кварталов
- кадастровый номер квартала
- граница внутригородского района
- ось автомобильной дороги
- ось ОКС (автомобильная дорога, улица)
- земельные участки образуемые из участков находящихся в государственной и муниципальной собственности (исключаемые из зоны размещения)

Система координат МСК 63

					Договор от 28.09.2023 № 28-23/152			
					Документация по планировке территории в отношении автомобильной дороги общего пользования регионального значения в Самарской области ул. Ново-Садовая (от ул. Полевая до пр. Кирова), расположенной в г.о. Самара			
Изм.	Кол.ч.	Лист	№ док.	Подпись	Дата	Страница	Лист	Листов
						П	7	12
Составил					Барникова Н.А.			
Чертежи межевания территории					М 1:1000			
					ИП Барникова Наталья Алексеевна 2023 г.			
					Формат А1			

линия сводки с листом 6

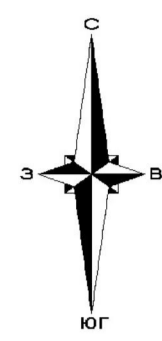
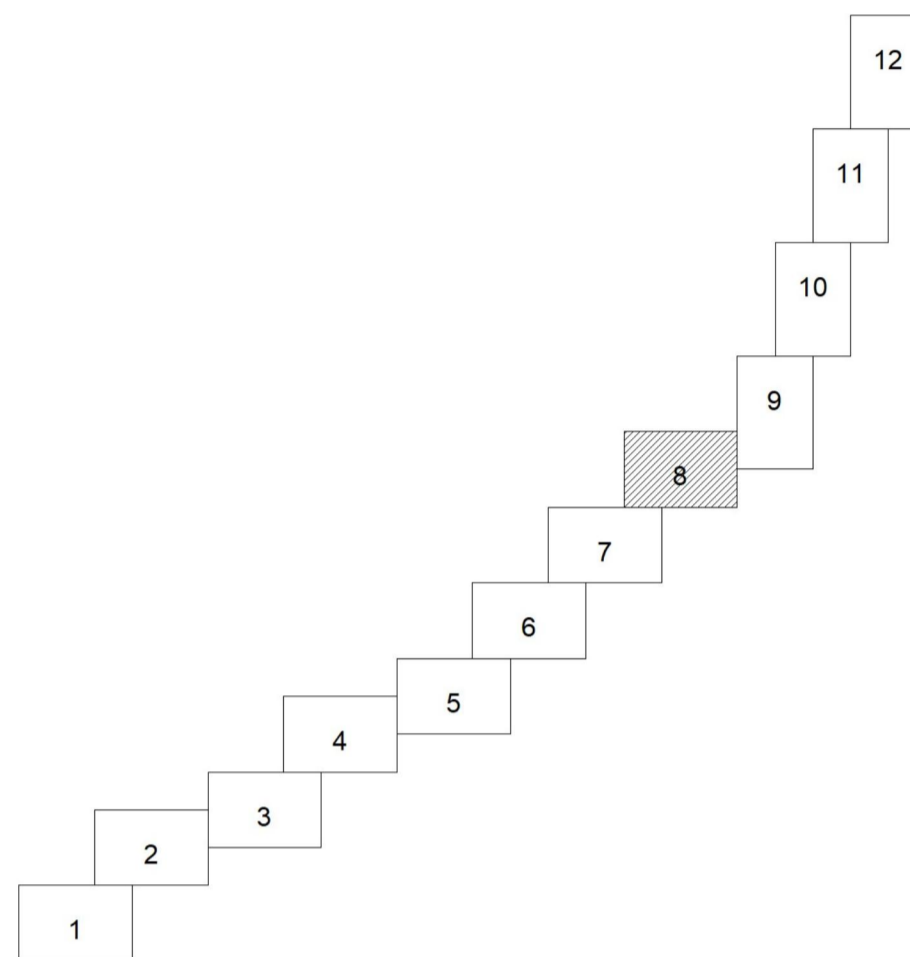


Схема расположения листов:

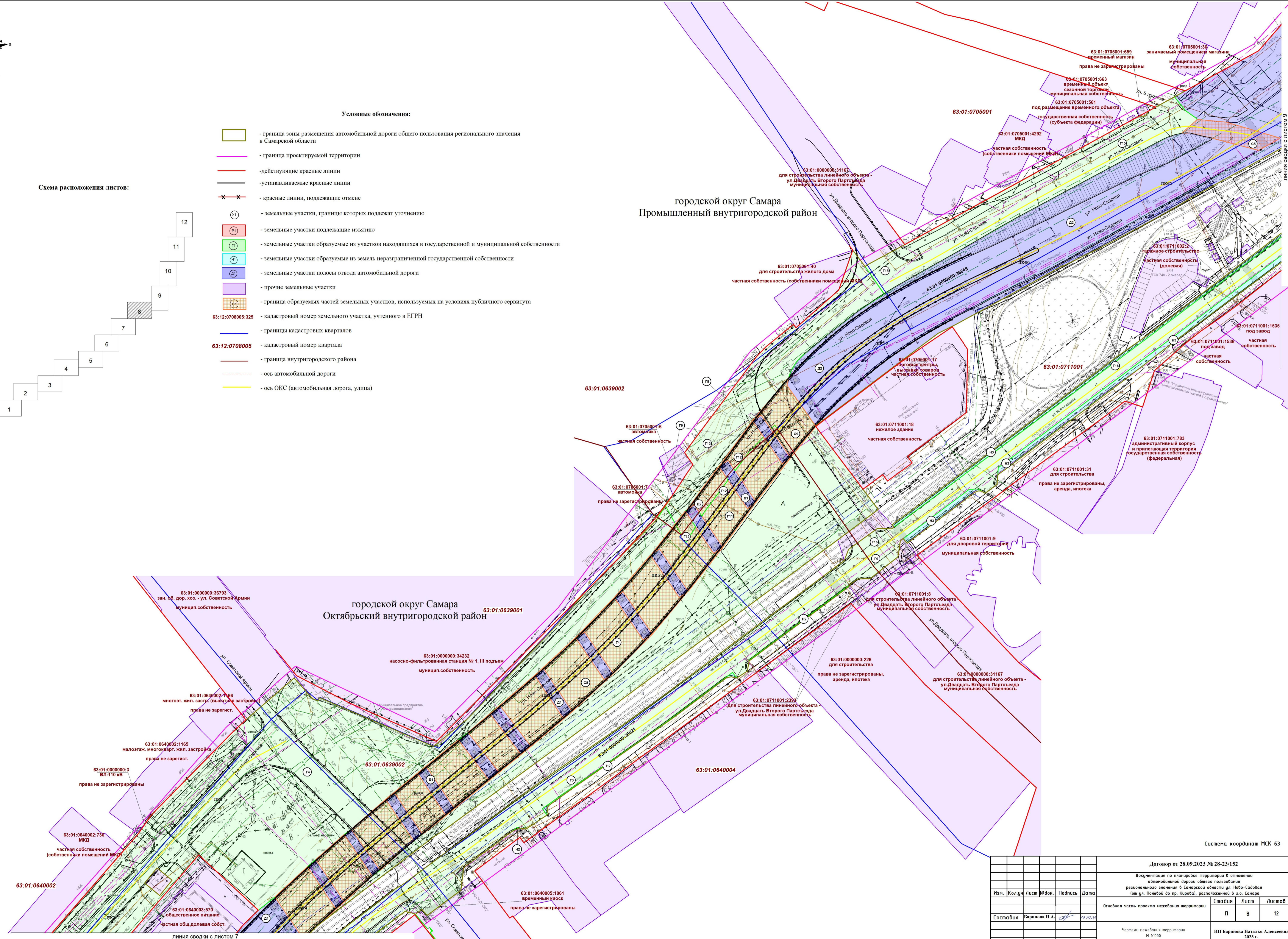


Условные обозначения:

- граница зоны размещения автомобильной дороги общего пользования регионального значения в Самарской области
- граница проектируемой территории
- действующие красные линии
- устанавливаемые красные линии
- красные линии, подлежащие отмене
- земельные участки, границы которых подлежат уточнению
- земельные участки подлежащие изъятию
- земельные участки образуемые из участков находящихся в государственной и муниципальной собственности
- земельные участки образуемые из земель неразграниченной государственной собственности
- земельные участки полосы отвода автомобильной дороги
- прочие земельные участки
- граница образуемых частей земельных участков, используемых на условиях публичного сервитута
- 63:12:0708005:325 - кадастровый номер земельного участка, учтенного в ЕГРН
- границы кадастровых кварталов
- 63:12:0708005 - кадастровый номер квартала
- граница внутригородского района
- ось автомобильной дороги
- ось ОКС (автомобильная дорога, улица)

городской округ Самара
Промышленный внутригородской район

городской округ Самара
Октябрьский внутригородской район



Система координат МСК 63

Договор от 28.09.2023 № 28-23/152			
Документация по планировке территории в отношении автомобильной дороги общего пользования регионального значения в Самарской области ул. Ново-Садовая (от ул. Полевой до пр. Кирова), расположенной в г.о. Самара			
Изм.	Кол.ч.	Лист	№ док.
			Подпись
			Дата
Составил	Барникова Н.А.		
Основная часть проекта межевания территории			Страница
			Лист
			Листов
Чертежи межевания территории М 1:000			ИП Барникова Наталья Алексеевна 2023 г.
Формат А1			

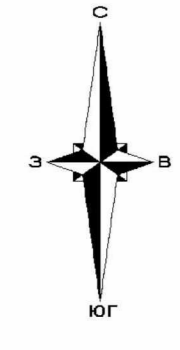
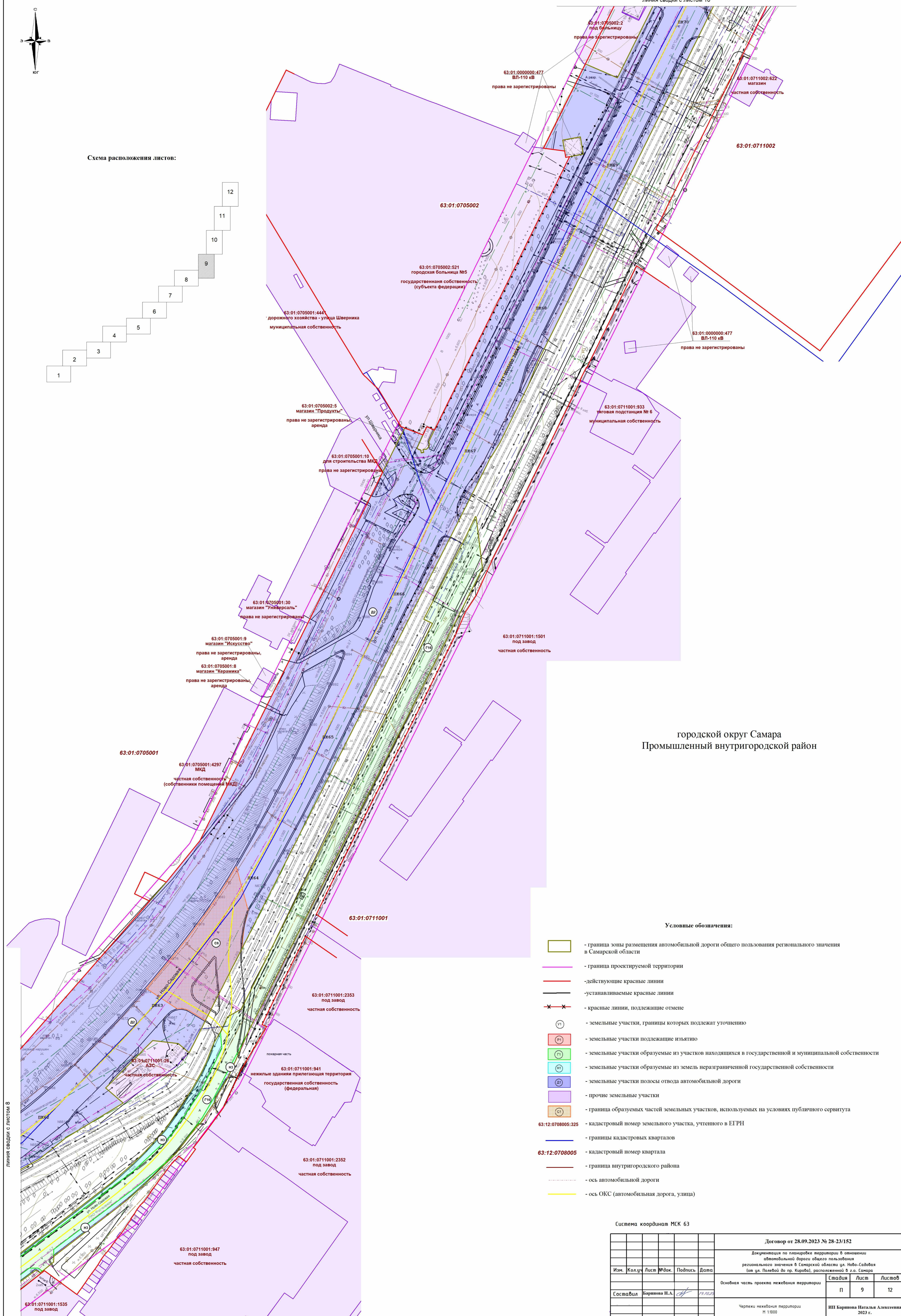
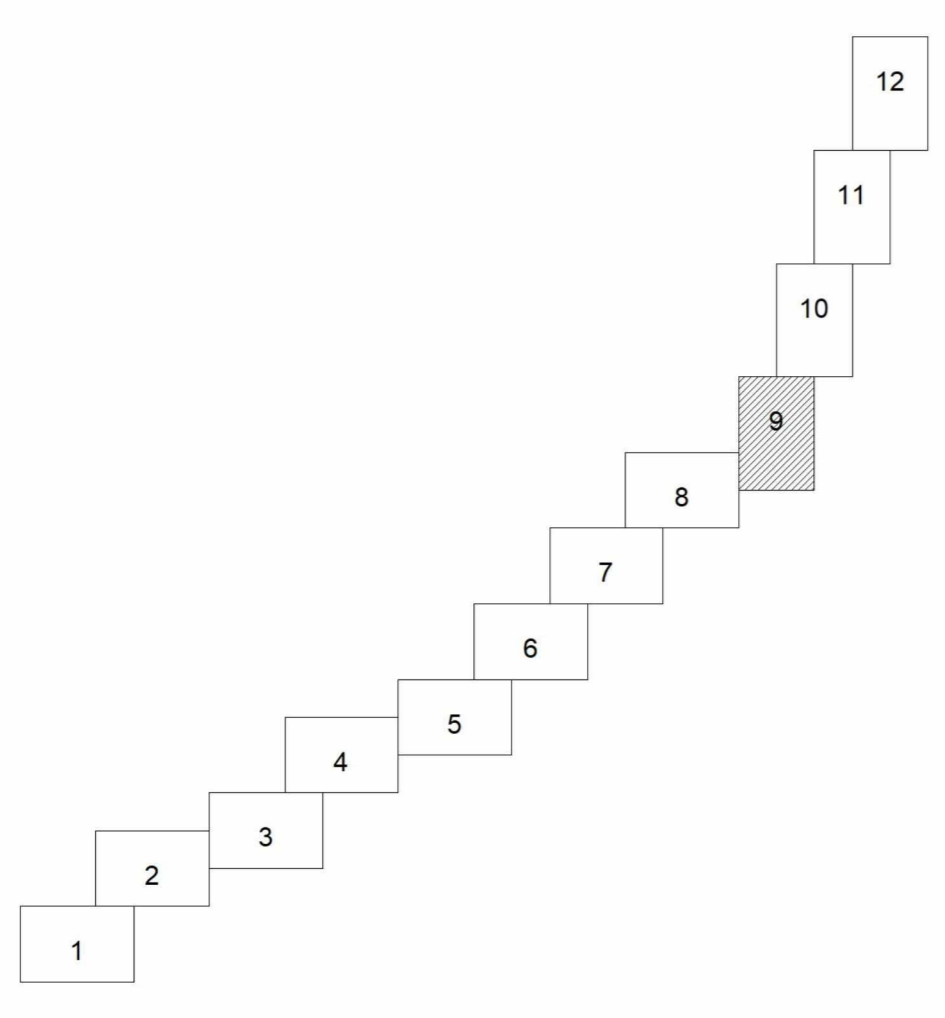


Схема расположения листов:



городской округ Самара
Промышленный внутригородской район

Условные обозначения:

- граница зоны размещения автомобильной дороги общего пользования регионального значения в Самарской области
- граница проектируемой территории
- действующие красные линии
- устанавливаемые красные линии
- красные линии, подлежащие отмене
- земельные участки, границы которых подлежат уточнению
- земельные участки подлежащие изъятию
- земельные участки образуемые из участков находящихся в государственной и муниципальной собственности
- земельные участки образуемые из земель неразграниченной государственной собственности
- земельные участки полосы отвода автомобильной дороги
- прочие земельные участки
- граница образуемых частей земельных участков, используемых на условиях публичного сервитута
- кадастровый номер земельного участка, учтенного в ЕГРН
- границы кадастровых кварталов
- кадастровый номер квартала
- граница внутригородского района
- ось автомобильной дороги
- ось ОКС (автомобильная дорога, улица)

Система координат МСК 63

					Договор от 28.09.2023 № 28-23/152					
					Документация по планировке территории в отношении автомобильной дороги общего пользования регионального значения в Самарской области ул. Ново-Садобая (от ул. Полевая до пр. Кирова), расположенной в з.о. Самара					
Изм.	Кол.уч.	Лист	№ док.	Подпись	Дата	Основная часть проекта межевания территории	Стадия	Лист	Листов	
							П	9	12	
Составил					Барникова И.А.		19.10.23	ИП Барникова Наталья Алексеевна 2023 г.		
					Чертеж межевания территории М 1:1000			Формат А1		

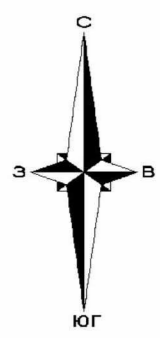
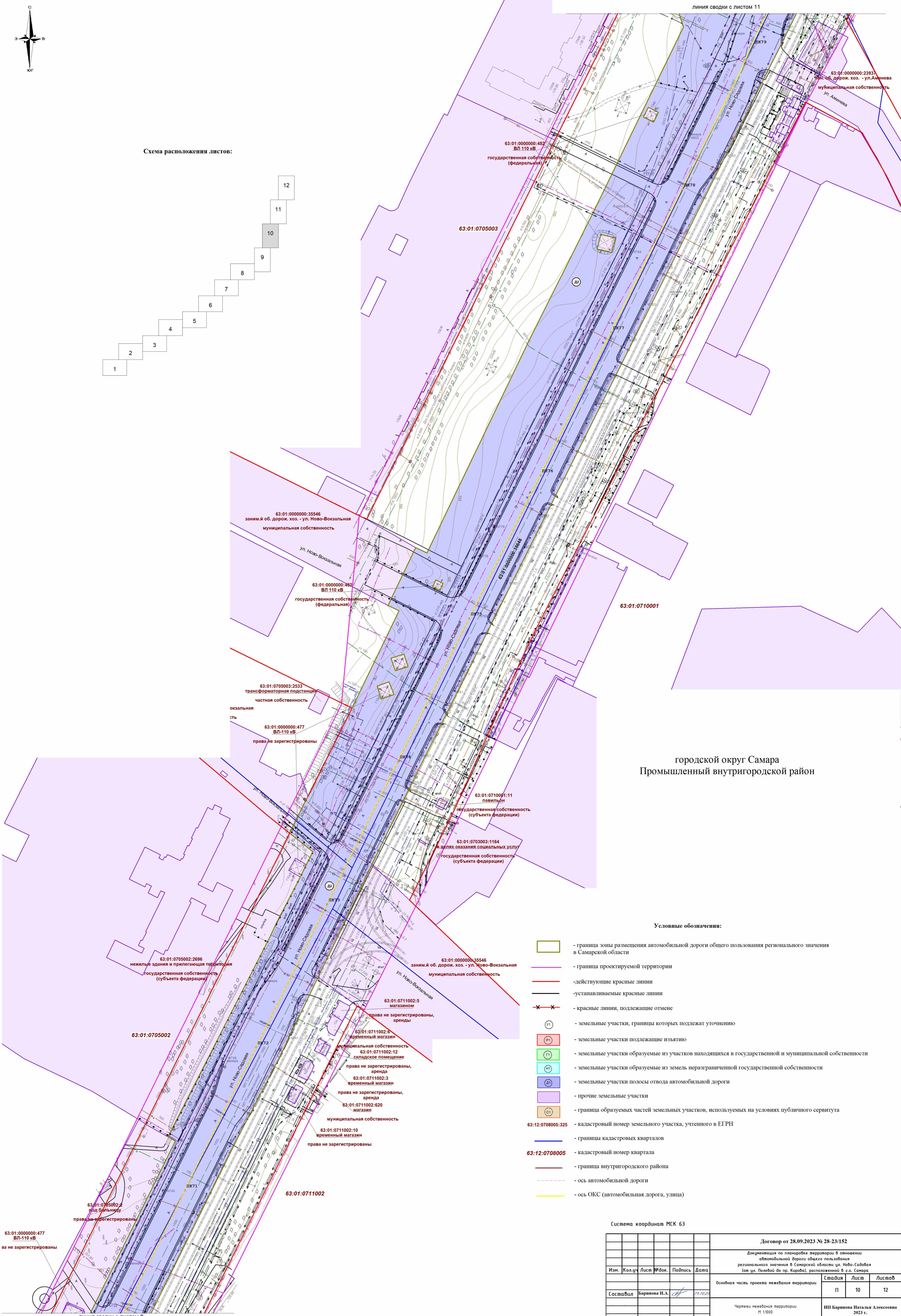
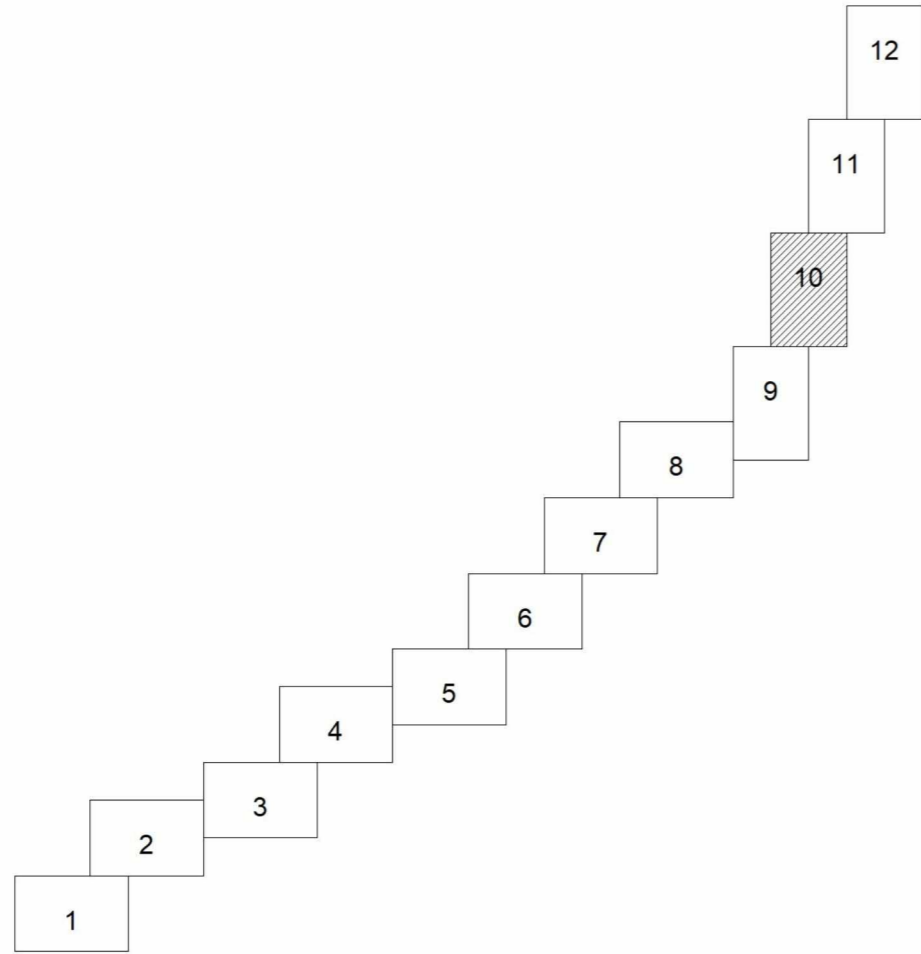


Схема расположения листов:



городской округ Самара
Промышленный внутригородской район

Условные обозначения:

- граница зоны размещения автомобильной дороги общего пользования регионального значения в Самарской области
- граница проектируемой территории
- действующие красные линии
- устанавливаемые красные линии
- красные линии, подлежащие отмене
- земельные участки, границы которых подлежат уточнению
- земельные участки подлежащие изъятию
- земельные участки образуемые из участков находящихся в государственной и муниципальной собственности
- земельные участки образуемые из земель неразграниченной государственной собственности
- земельные участки полосы отвода автомобильной дороги
- прочие земельные участки
- граница образуемых частей земельных участков, используемых на условиях публичного сервитута
- кадастровый номер земельного участка, учтенного в ЕПРН
- границы кадастровых кварталов
- кадастровый номер квартала
- граница внутригородского района
- ось автомобильной дороги
- ось ОКС (автомобильная дорога, улица)

Система координат МСК 63

					Договор от 28.09.2023 № 28-23/152				
					Документация по планировке территории в отношении автомобильной дороги общего пользования регионального значения в Самарской области ул. Ново-Вокзальная (от ул. Полевая до пр. Кирова), расположенной в з.о. Самара				
Изм.	Кол.уч.	Лист	№ док.	Подпись	Дата	Основная часть проекта нежелезнодорожной территории	Стадия	Лист	Листов
							П	10	12
Составил					Барникова И.А.	19.10.23	Чертежи нежелезнодорожной территории М 1:1000		ИП Барникова Наталья Алексеевна 2023 г.

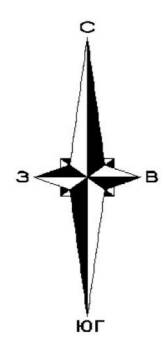
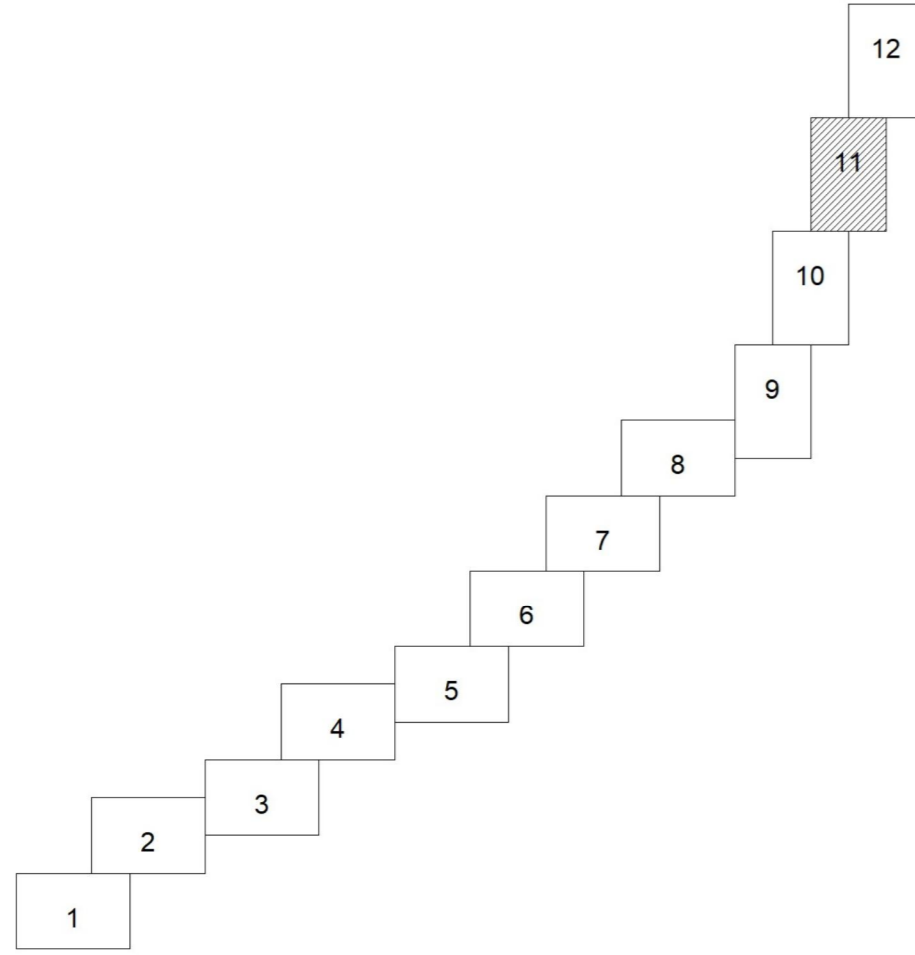
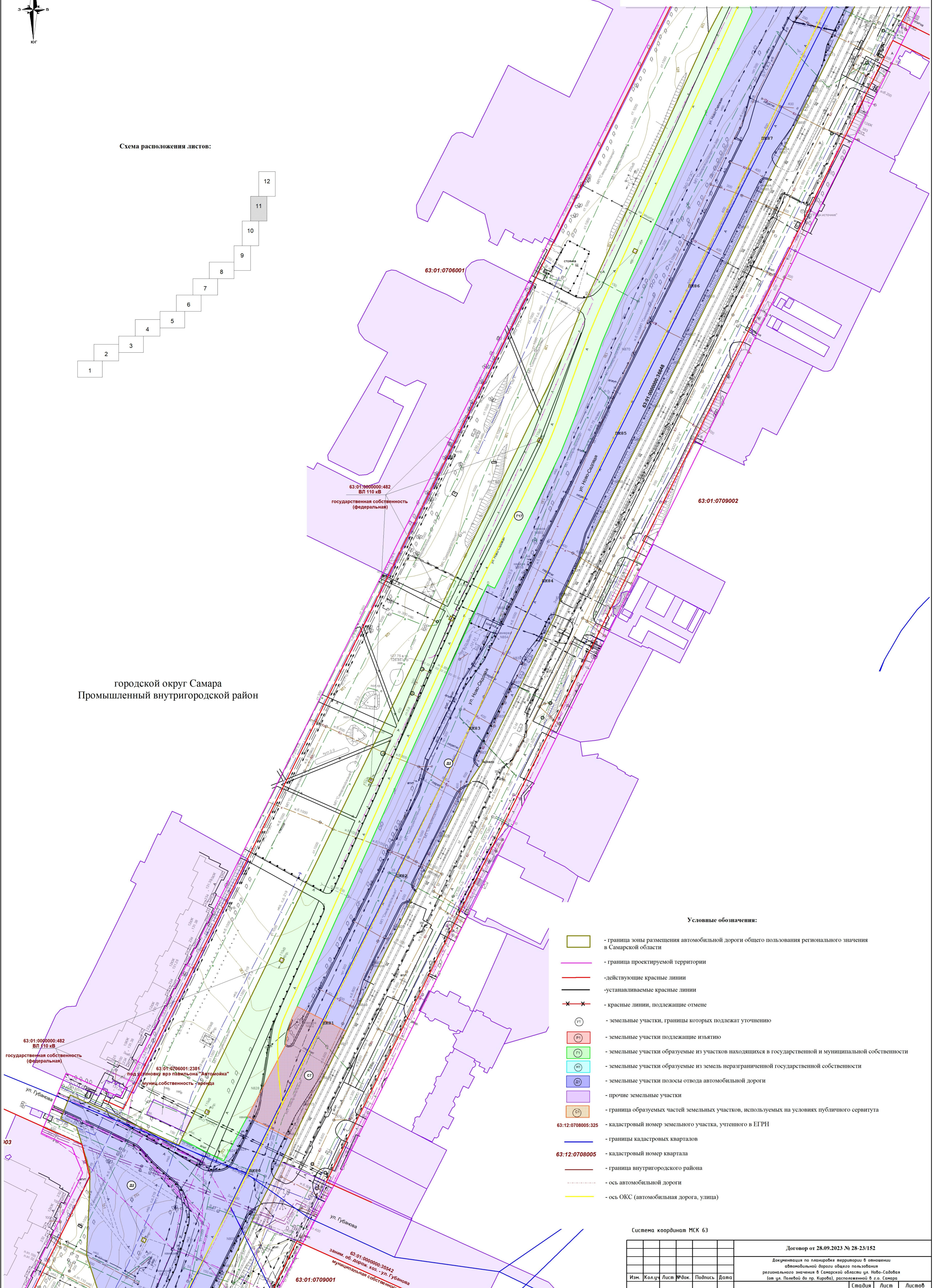


Схема расположения листов:



городской округ Самара
Промышленный внутригородской район



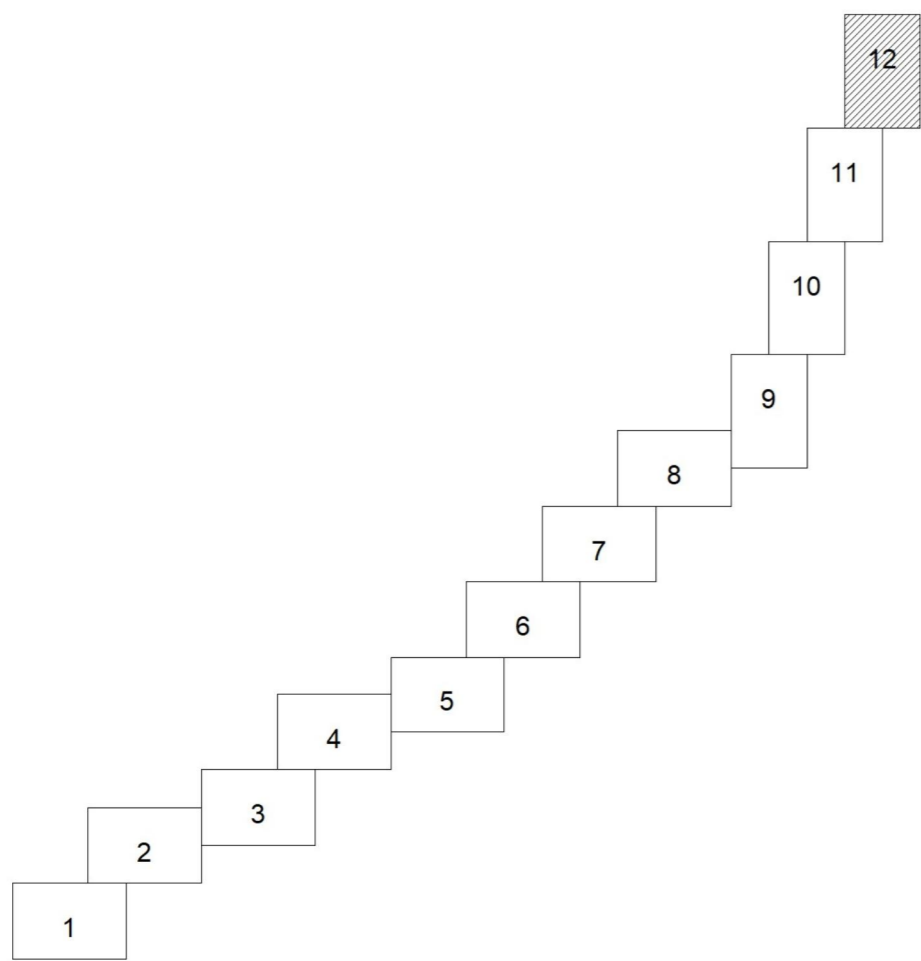
Условные обозначения:

- граница зоны размещения автомобильной дороги общего пользования регионального значения в Самарской области
- граница проектируемой территории
- действующие красные линии
- устанавливаемые красные линии
- красные линии, подлежащие отмене
- земельные участки, границы которых подлежат уточнению
- земельные участки подлежащие изъятию
- земельные участки образуемые из участков находящихся в государственной и муниципальной собственности
- земельные участки образуемые из земель неразграниченной государственной собственности
- земельные участки полосы отвода автомобильной дороги
- прочие земельные участки
- граница образуемых частей земельных участков, используемых на условиях публичного сервитута
- кадастровый номер земельного участка, учтенного в ЕГРН
- границы кадастровых кварталов
- кадастровый номер квартала
- граница внутригородского района
- ось автомобильной дороги
- ось ОКС (автомобильная дорога, улица)

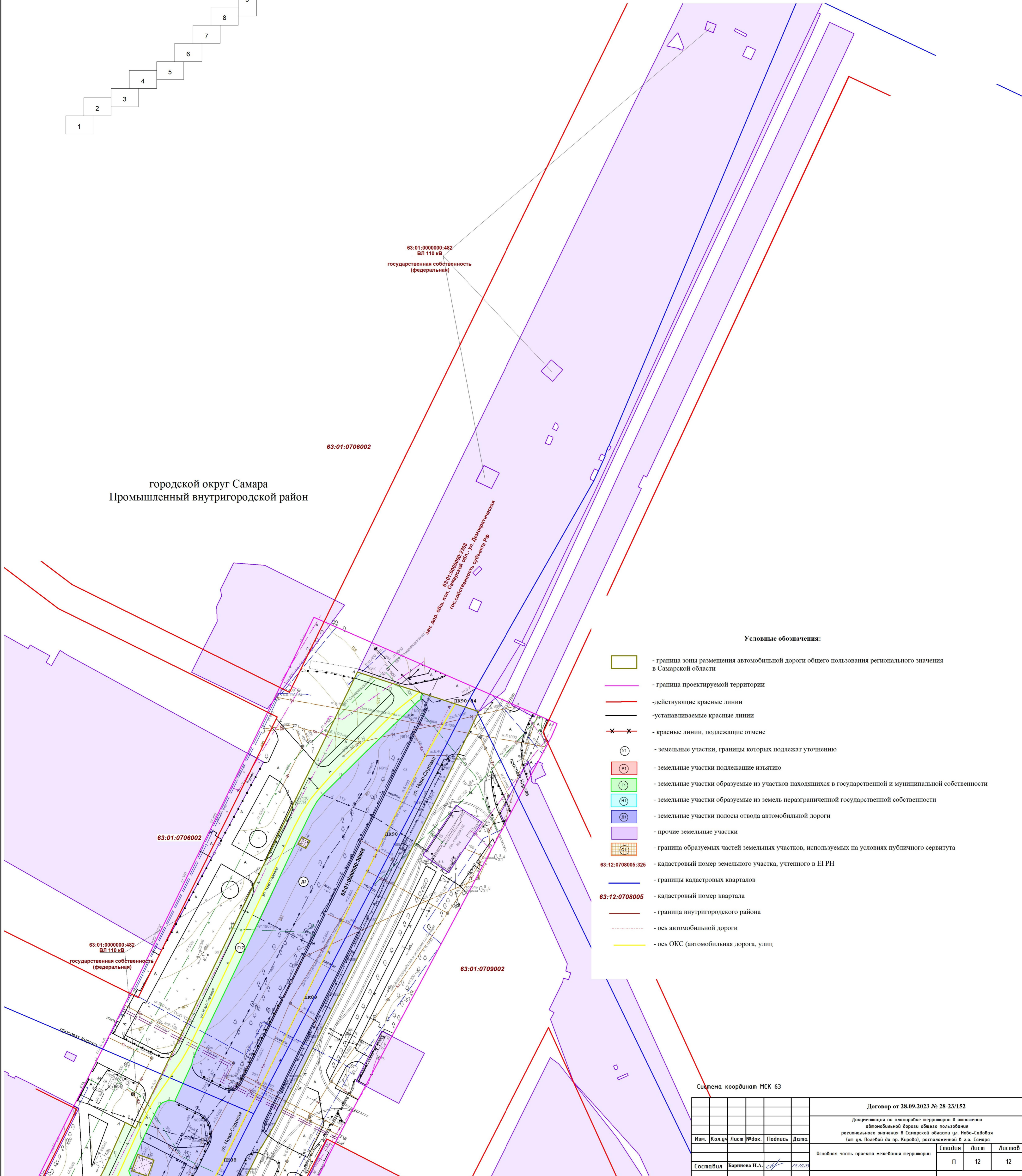
Система координат МСК 63

					Договор от 28.09.2023 № 28-23/152				
					Документация по планировке территории в отношении автомобильной дороги общего пользования регионального значения в Самарской области ул. Ново-Садобая (от ул. Полевая до пр. Кирова), расположенной в г.о. Самара				
Изм.	Кол.ч	Лист	№ док.	Подпись	Дата	Стадия	Лист	Листов	
						Основная часть проекта межевания территории	П	11	12
Составил	Барынова И.А.								
					Чертежи межевания территории М 1:1000		ИП Барынова Наталья Алексеевна 2023 г.		

Схема расположения листов:



городской округ Самара
Промышленный внутригородской район



Условные обозначения:

- граница зоны размещения автомобильной дороги общего пользования регионального значения в Самарской области
- граница проектируемой территории
- действующие красные линии
- устанавливаемые красные линии
- красные линии, подлежащие отмене
- земельные участки, границы которых подлежат уточнению
- земельные участки подлежащие изъятию
- земельные участки образуемые из участков находящихся в государственной и муниципальной собственности
- земельные участки образуемые из земель неразграниченной государственной собственности
- земельные участки полосы отвода автомобильной дороги
- прочие земельные участки
- граница образуемых частей земельных участков, используемых на условиях публичного сервитута
- 63:12:0708005:325 - кадастровый номер земельного участка, учтенного в ЕГРН
- границы кадастровых кварталов
- 63:12:0708005 - кадастровый номер квартала
- граница внутригородского района
- ось автомобильной дороги
- ось ОКС (автомобильная дорога, улицы)

Система координат МСК 63

					Договор от 28.09.2023 № 28-23/152				
					Документация по планировке территории в отношении автомобильной дороги общего пользования регионального значения в Самарской области ул. Ново-Садовая (от ул. Полевой до пр. Кирова), расположенной в з.о. Самара				
Изм.	Кол.уч.	Лист	№ док.	Подпись	Дата	Основная часть проекта межевания территории	Стадия	Лист	Листов
							П	12	12
Составил					Барнинова И.А.		19.10.23		
					Чертежи межевания территории М 1:1000		ИП Барнинова Наталья Алексеевна 2023 г.		

линия сводки с листом 11

Перечень и сведения о площади образуемых земельных участков, занимаемых автомобильной дорогой общего пользования регионального значения в Самарской области ул. Ново-Садовая (от ул. Полевой до пр. Кирова), расположенной в городском округе Самара Самарской области, которые будут отнесены к территориям общего пользования, в том числе в отношении которых предполагаются резервирование и (или) изъятие для государственных нужд Самарской области.

№ п/п	№ на схеме	Исходные земельные участки					Образуемые земельные участки					
		Адрес, описание местоположения	Категория земель	Кадастровый/условный номер, вид разрешённого использования	Права и ограничения (обременения) на земельные участки	Площадь, кв. м	Способ образования	Площадь, кв. м.	Описание местоположения земельного участка	Категория земель	Условный номер/присвоенный кадастровый номер	Вид разрешенного использования
1	2	3	4	5	6	7	8	9	10	11	12	13
Октябрьский внутригородской район городского округа Самара												
1	Н1	Российская Федерация, Самарская область, г.о.Самара, г.Самара, Октябрьский внутригородской район	земли населённых пунктов	-	неразграниченная собственность	-	образование из земель	488	Российская Федерация, Самарская область, г.Самара, Октябрьский внутригородской район, ул.Ново-Садовая	земли населённых пунктов	63:01:0613002:3У1	земельные участки (территории) общего пользования
2	Н2	Российская Федерация, Самарская область, г.о.Самара, г.Самара, Октябрьский внутригородской район	земли населённых пунктов	-	неразграниченная собственность	-	образование из земель	304	Российская Федерация, Самарская область, г.Самара, Октябрьский внутригородской район, ул.Ново-Садовая	земли населённых пунктов	63:01:0000000:3У1	земельные участки (территории) общего пользования
3	Г2	Российская Федерация, г.о. Самара, Октябрьский район, г. Самара, автомобильная дорога общего пользования в Самарской области ул.Ново-Садовая (от ул.Полевой до пр.Кирова)	земли населённых пунктов	63:01:0000000:36821, Земельные участки (территории) общего пользования	собственность Самарской области, ПБП министерства транспорта и автомобильных дорог Самарской области	301 167	раздел или раздел в изменённых границах	3482	Российская Федерация, Самарская область, г.Самара, Октябрьский внутригородской район, ул.Ново-Садовая	земли населённых пунктов	63:01:0000000:36821:3У1	земельные участки (территории) общего пользования
4	Г3	Российская Федерация, г.о. Самара, Октябрьский район, г. Самара, автомобильная дорога общего пользования в Самарской области ул.Ново-Садовая (от ул.Полевой до пр.Кирова)	земли населённых пунктов	63:01:0000000:36821, Земельные участки (территории) общего пользования	собственность Самарской области, ПБП министерства транспорта и автомобильных дорог Самарской области	301 167	раздел или раздел в изменённых границах	24541	Российская Федерация, Самарская область, г.Самара, Октябрьский внутригородской район, ул.Ново-Садовая	земли населённых пунктов	63:01:0000000:36821:3У2	земельные участки (территории) общего пользования
5	Г4	Российская Федерация, г.о. Самара, Октябрьский район, г. Самара, автомобильная дорога общего пользования в Самарской области ул.Ново-Садовая (от ул.Полевой до пр.Кирова)	земли населённых пунктов	63:01:0000000:36821, Земельные участки (территории) общего пользования	собственность Самарской области, ПБП министерства транспорта и автомобильных дорог Самарской области	301 167	раздел или раздел в изменённых границах	42408	Российская Федерация, Самарская область, г.Самара, Октябрьский внутригородской район, ул.Ново-Садовая	земли населённых пунктов	63:01:0000000:36821:3У3	земельные участки (территории) общего пользования
6	Г11	Российская Федерация, Самарская область, г. Самара, Промышленный район	земли населённых пунктов	63:01:0000000:36648, Земельные участки (территории) общего пользования	собственность Самарской области, ПБП министерства транспорта и автомобильных дорог Самарской области	203123	раздел или раздел в изменённых границах	37	Российская Федерация, Самарская область, г.Самара, Октябрьский внутригородской район, ул.Ново-Садовая	земли населённых пунктов	63:01:0000000:36648:3У1	земельные участки (территории) общего пользования
7	Г12	Российская Федерация, Самарская область, г. Самара, Промышленный район	земли населённых пунктов	63:01:0000000:36648, Земельные участки (территории) общего пользования	собственность Самарской области, ПБП министерства транспорта и автомобильных дорог Самарской области	203123	раздел или раздел в изменённых границах	117	Российская Федерация, Самарская область, г.Самара, Октябрьский внутригородской район, ул.Ново-Садовая	земли населённых пунктов	63:01:0000000:36648:3У2	земельные участки (территории) общего пользования

Взам. инв. №

Подп. и дата

Инв. № подл.

Изм.	Кол.уч	Лист	№ док.	Подп.	Дата
------	--------	------	--------	-------	------

Основная часть проекта межевания территории

Лист

14

№ п/п	№ на схеме	Исходные земельные участки					Образуемые земельные участки					
		Адрес, описание местоположения	Категория земель	Кадастровый/ условный номер, вид разрешённого использования	Права и ограничения (обременения) на земельные участки	Площадь, кв. м	Способ образования	Площадь, кв. м.	Описание местоположения земельного участка	Категория земель	Условный номер/присвоенный кадастровый номер	Вид разрешенного использования
1	2	3	4	5	6	7	8	9	10	11	12	13
8	Д1	Российская Федерация, г.о. Самара, Октябрьский район, г. Самара, автомобильная дорога общего пользования в Самарской области ул.Ново-Садовая (от ул.Полевой до пр.Кирова)	земли населённых пунктов	63:01:0000000:36821, Земельные участки (территории) общего пользования	собственность Самарской области, ПБП министерства транспорта и автомобильных дорог Самарской области	301 167	раздел или раздел в изменённых границах (остаток исходного)	263103	Российская Федерация, Самарская область, г.Самара, Октябрьский внутригородской район, ул.Ново-Садовая	земли населённых пунктов	63:01:0000000:36821	земельные участки (территории) общего пользования
9	Г1	Самарская область, г. Самара, Ленинский и Октябрьский районы	земли населённых пунктов	63:01:0000000:865, для проектирования и строительства метрополитена в городе Самара (первая очередь станции метро «Алабинская», «Самарская», «Театральная»)	собственность Самарской области, ПБП Государственного казенного учреждения Самарской области «Управление капитального строительства»	181 127	раздел или раздел в изменённых границах	72 805	Российская Федерация, Самарская область, г.Самара, Октябрьский внутригородской район, ул.Ново-Садовая	земли населённых пунктов	63:01:0000000:865:3У1	земельные участки (территории) общего пользования
10	Р1	Самарская область, г. Самара, Октябрьский район, ул. Ново-Садовая, д. № 8 «А»	земли населённых пунктов	63:01:0605002:2, под мини-магазин	Частная собственность	144	-	144	Российская Федерация, Самарская область, г.Самара, Октябрьский внутригородской район, ул.Ново-Садовая	земли населённых пунктов	63:01:0605002:2	земельные участки (территории) общего пользования
11	Р2	Самарская область, г.Самара, Октябрьский район, ул. Ново-Садовая	земли населённых пунктов	63:01:0607007:1104, общественное питание	Частная собственность	1099	-	1099	Российская Федерация, Самарская область, г.Самара, Октябрьский внутригородской район, ул.Ново-Садовая	земли населённых пунктов	63:01:0607007:1104	земельные участки (территории) общего пользования
Итого по Октябрьскому внутригородскому району городского округа Самара: Собщ.= 408 528 кв.м.												
Промышленный внутригородской район городского округа Самара												
12	Н3	Российская Федерация, Самарская область, г.о.Самара, г.Самара, Промышленный внутригородской район	земли населённых пунктов	-	неразграниченная собственность	-	образование из земель	2449	Российская Федерация, Самарская область, г.Самара, Промышленный внутригородской район, ул.Ново-Садовая	земли населённых пунктов	63:01:0000000:3У2	земельные участки (территории) общего пользования
13	Г6	Российская Федерация, г.о. Самара, Октябрьский район, г. Самара, автомобильная дорога общего пользования в Самарской области ул.Ново-Садовая (от ул.Полевой до пр.Кирова)	земли населённых пунктов	63:01:0000000:36821, Земельные участки (территории) общего пользования	собственность Самарской области, ПБП министерства транспорта и автомобильных дорог Самарской области	301 167	раздел или раздел в изменённых границах	111	Российская Федерация, Самарская область, г.Самара, Промышленный внутригородской район, ул.Ново-Садовая	земли населённых пунктов	63:01:0000000:36821:3У4	земельные участки (территории) общего пользования
14	Г8	Российская Федерация, г.о. Самара, Октябрьский район, г. Самара, автомобильная дорога общего пользования в Самарской области ул.Ново-Садовая (от ул.Полевой до пр.Кирова)	земли населённых пунктов	63:01:0000000:36821, Земельные участки (территории) общего пользования	собственность Самарской области, ПБП министерства транспорта и автомобильных дорог Самарской области	301 167	раздел или раздел в изменённых границах	14	Российская Федерация, Самарская область, г.Самара, Промышленный внутригородской район, ул.Ново-Садовая	земли населённых пунктов	63:01:0000000:36821:3У5	земельные участки (территории) общего пользования
15	Г9	Российская Федерация, г.о. Самара, Октябрьский район, г. Самара, автомобильная дорога общего пользования в Самарской области ул.Ново-Садовая (от ул.Полевой до пр.Кирова)	земли населённых пунктов	63:01:0000000:36821, Земельные участки (территории) общего пользования	собственность Самарской области, ПБП министерства транспорта и автомобильных дорог Самарской области	301 167	раздел или раздел в изменённых границах	2	Российская Федерация, Самарская область, г.Самара, Промышленный внутригородской район, ул.Ново-Садовая	земли населённых пунктов	63:01:0000000:36821:3У6	земельные участки (территории) общего пользования

Взам. инв. №

Подп. и дата

Инв. № подл.

Изм.	Кол.уч	Лист	№ док.	Подп.	Дата
------	--------	------	--------	-------	------

Основная часть проекта межевания территории

Лист

15

№ п/п	№ на схеме	Исходные земельные участки					Образуемые земельные участки					
		Адрес, описание местоположения	Категория земель	Кадастровый/условный номер, вид разрешённого использования	Права и ограничения (обременения) на земельные участки	Площадь, кв. м	Способ образования	Площадь, кв. м.	Описание местоположения земельного участка	Категория земель	Условный номер/присвоенный кадастровый номер	Вид разрешенного использования
1	2	3	4	5	6	7	8	9	10	11	12	13
16	Г13	Российская Федерация, Самарская область, г. Самара, Промышленный район	земли населённых пунктов	63:01:0000000:36648, Земельные участки (территории) общего пользования	собственность Самарской области, ПБП министерства транспорта и автомобильных дорог Самарской области	203123	раздел или раздел в изменённых границах	6321	Российская Федерация, Самарская область, г. Самара, Промышленный внутригородской район, ул.Ново-Садовая	земли населённых пунктов	63:01:0000000:36648:3У3	земельные участки (территории) общего пользования
17	Г15	Российская Федерация, Самарская область, г. Самара, Промышленный район	земли населённых пунктов	63:01:0000000:36648, Земельные участки (территории) общего пользования	собственность Самарской области, ПБП министерства транспорта и автомобильных дорог Самарской области	203123	раздел или раздел в изменённых границах	4194	Российская Федерация, Самарская область, г. Самара, Промышленный внутригородской район, ул.Ново-Садовая	земли населённых пунктов	63:01:0000000:36648:3У4	земельные участки (территории) общего пользования
18	Г16	Российская Федерация, Самарская область, г. Самара, Промышленный район	земли населённых пунктов	63:01:0000000:36648, Земельные участки (территории) общего пользования	собственность Самарской области, ПБП министерства транспорта и автомобильных дорог Самарской области	203123	раздел или раздел в изменённых границах	9568	Российская Федерация, Самарская область, г. Самара, Промышленный внутригородской район, ул.Ново-Садовая	земли населённых пунктов	63:01:0000000:36648:3У5	земельные участки (территории) общего пользования
19	Г17	Российская Федерация, Самарская область, г. Самара, Промышленный район	земли населённых пунктов	63:01:0000000:36648, Земельные участки (территории) общего пользования	собственность Самарской области, ПБП министерства транспорта и автомобильных дорог Самарской области	203123	раздел или раздел в изменённых границах	22070	Российская Федерация, Самарская область, г. Самара, Промышленный внутригородской район, ул.Ново-Садовая	земли населённых пунктов	63:01:0000000:36648:3У6	земельные участки (территории) общего пользования
20	Д2	Российская Федерация, г.о. Самара, Октябрьский район, г. Самара, автомобильная дорога общего пользования в Самарской области ул.Ново-Садовая (от ул.Полевой до пр.Кирова)	земли населённых пунктов	63:01:0000000:36648, Земельные участки (территории) общего пользования	собственность Самарской области, ПБП министерства транспорта и автомобильных дорог Самарской области	203123	раздел или раздел в изменённых границах	160815	Российская Федерация, Самарская область, г. Самара, Промышленный внутригородской район, ул.Ново-Садовая	земли населённых пунктов	63:01:0000000:36648	земельные участки (территории) общего пользования
Итого по Промышленному внутригородскому району городского округа Самара: Собщ.= 205 544 кв.м.												
Итого по Октябрьскому и Промышленному внутригородским районам городского округа Самара: Собщ. = 614 072 кв.м.												

Инов. № подл. Подп. и дата. Взам. инв. №

Изм.	Кол.уч	Лист	№ док.	Подп.	Дата
------	--------	------	--------	-------	------

Основная часть проекта межевания территории

Лист

16

Перечень и сведения о площади образуемых земельных участков, исключаемых из границ зоны планируемого размещения автомобильной дорогой общего пользования регионального значения в Самарской области ул. Ново-Садовая (от ул. Полевой до пр. Кирова), расположенной в городском округе Самара Самарской области

№ п/п	№ на схеме	Исходные земельные участки					Образуемые земельные участки					
		Адрес, описание местоположения	Категория земель	Кадастровый/условный номер, вид разрешенного использования	Права и ограничения (обременения) на земельные участки	Площадь, кв. м	Способ образования	Площадь, кв. м.	Описание местоположения земельного участка	Категория земель	Условный номер/присвоенный кадастровый номер	Вид разрешенного использования
1	2	3	4	5	6	7	8	9	10	11	12	13
Октябрьский внутригородской район городского округа Самара												
1	Г10	Российская Федерация, г.о. Самара, Октябрьский район, г. Самара, автомобильная дорога общего пользования в Самарской области ул.Ново-Садовая (от ул.Полевой до пр.Кирова)	земли населённых пунктов	63:01:0000000:36821, Земельные участки (территории) общего пользования	собственность Самарской области, ПБП министерства транспорта и автомобильных дорог Самарской области	301 167	раздел или раздел в изменённых границах	431	Российская Федерация, Самарская область, г.Самара, Октябрьский внутригородской район, ул.Ново-Садовая	земли населённых пунктов	63:01:0000000:36821:3У7	земельные участки (территории) общего пользования
2	Г18	Российская Федерация, г.о. Самара, Октябрьский район, г. Самара, автомобильная дорога общего пользования в Самарской области ул.Ново-Садовая (от ул.Полевой до пр.Кирова)	земли населённых пунктов	63:01:0000000:36821, Земельные участки (территории) общего пользования	собственность Самарской области, ПБП министерства транспорта и автомобильных дорог Самарской области	301 167	раздел или раздел в изменённых границах	5096	Российская Федерация, Самарская область, г.Самара, Октябрьский внутригородской район, ул.Ново-Садовая	земли населённых пунктов	63:01:0000000:36821:3У8	земельные участки (территории) общего пользования
Итого: Собщ.= 5 527 кв.м.												

Инов. № подл.	Подп. и дата	Взам. инв. №

Изм.	Кол.уч	Лист	№ док.	Подп.	Дата

Ведомость земельных участков образуемых путём объединения

№ п/п	Исходные земельные участки					Образуемые земельные участки				
	№ на плане	Адрес, описание местоположения	Категория земель	Кадастровый/ условный номер, вид разрешённого использования	Площадь, кв. м	Площадь, кв. м	Описание местоположения земельного участка	Категория земель	Условный номер/ присвоенный кадастровый номер	Вид разрешенного использования
1	2	3	4	5	6	7	8	9	10	11
Основной ход ул. ул. Ново-Садовая (от ул. Полевой до пр. Кирова)										
O1	H1	Российская Федерация, Самарская область, г. Самара, Октябрьский внутригородской район, ул. Ново-Садовая	земли населённых пунктов	63:01:0613002:ЗУ1 земельные участки (территории) общего пользования	488	2636278	Российская Федерация, Самарская область, г. Самара, Октябрьский внутригородской район, ул. Ново-Садовая	земли населённых пунктов	63:01:0000000:ЗУ3	земельные участки (территории) общего пользования
	G11	Российская Федерация, Самарская область, г. Самара, Октябрьский внутригородской район, ул. Ново-Садовая	земли населённых пунктов	63:01:0000000:36648:ЗУ1 земельные участки (территории) общего пользования	37					
	D1	Российская Федерация, г.о. Самара, Октябрьский район, г. Самара, автомобильная дорога общего пользования в Самарской области ул. Ново-Садовая (от ул. Полевой до пр. Кирова)	земли населённых пунктов	63:01:0000000:36821 земельные участки (территории) общего пользования	263103					
O2	G8	Российская Федерация, Самарская область, г. Самара, Промышленный внутригородской район, ул. Ново-Садовая	земли населённых пунктов	63:01:0000000:36821:ЗУ5 земельные участки (территории) общего пользования	14	160829	Российская Федерация, Самарская область, г. Самара, Промышленный внутригородской район, ул. Ново-Садовая	земли населённых пунктов	63:01:0000000:ЗУ4	земельные участки (территории) общего пользования
	D2	Российская Федерация, Самарская область, г. Самара, Промышленный внутригородской район, ул. Ново-Садовая	земли населённых пунктов	63:01:0000000:36648 земельные участки (территории) общего пользования	160815					
Местный проезд № 1										
	G17	Российская Федерация, Самарская область, г. Самара, Промышленный внутригородской район, ул. Ново-Садовая	земли населённых пунктов	63:01:0000000:36648:ЗУ6 земельные участки (территории) общего пользования	22070					
Местный проезд № 2										
	G15	Российская Федерация, Самарская область, г. Самара, Промышленный внутригородской район, ул. Ново-Садовая	земли населённых пунктов	63:01:0000000:36648:ЗУ4 земельные участки (территории) общего пользования	4194					
Местный проезд № 3										
O3	G6	Российская Федерация, Самарская область, г. Самара, Промышленный внутригородской район, ул. Ново-Садовая	земли населённых пунктов	63:01:0000000:36821:ЗУ4 земельные участки (территории) общего пользования	111	6432	Российская Федерация, Самарская область, г. Самара, Промышленный внутригородской район, ул. Ново-Садовая	земли населённых пунктов	63:01:0639002:ЗУ1	земельные участки (территории) общего пользования
	G13	Российская Федерация, Самарская область, г. Самара, Промышленный внутригородской район, ул. Ново-Садовая	земли населённых пунктов	63:01:0000000:36648:ЗУ2 земельные участки (территории) общего пользования	6321					
O4	G4	Российская Федерация, Самарская область, г. Самара, Октябрьский внутригородской район, ул. Ново-Садовая	земли населённых пунктов	63:01:0000000:36821:ЗУ3 земельные участки (территории) общего пользования	42408	42525	Российская Федерация, Самарская область, г. Самара, Октябрьский внутригородской район, ул. Ново-Садовая	земли населённых пунктов	63:01:0000000:ЗУ6	земельные участки (территории) общего пользования
	G12	Российская Федерация, Самарская область, г. Самара, Октябрьский внутригородской район, ул. Ново-Садовая	земли населённых пунктов	63:01:0000000:36648:ЗУ2 земельные участки (территории) общего пользования	117					
Местный проезд № 4										
	G2	Российская Федерация, Самарская область, г. Самара, Октябрьский внутригородской район, ул. Ново-Садовая	земли населённых пунктов	63:01:0000000:36821:ЗУ1 земельные участки (территории) общего пользования	3482					

Основная часть проекта межевания территории

Лист

18

Взам. инв. №

Подп. и дата

Инв. № подл.

Изм. Кол.уч Лист № док. Подп. Дата

№ п/п	Исходные земельные участки					Образуемые земельные участки				
	№ на плане	Адрес, описание местоположения	Категория земель	Кадастровый/ условный номер, вид разрешённого использования	Площадь, кв. м	Площадь, кв. м.	Описание местоположения земельного участка	Категория земель	Условный номер/ присвоенный кадастровый номер	Вид разрешенного использования
1	2	3	4	5	6	7	8	9	10	11
Местный проезд № 5										
O5	Г9	Российская Федерация, Самарская область, г.Самара, Промышленный внутригородской район, ул.Ново-Садовая	земли населённых пунктов	63:01:0000000:36821:3У6 земельные участки (территории) общего пользования	2	12019	Российская Федерация, Самарская область, г.Самара, Промышленный внутригородской район, ул.Ново-Садовая	земли населённых пунктов	63:01:0711001:3У1	земельные участки (территории) общего пользования
	Г16	Российская Федерация, Самарская область, г.Самара, Промышленный внутригородской район, ул.Ново-Садовая	земли населённых пунктов	63:01:0000000:36648:3У5 земельные участки (территории) общего пользования	9568					
	Н3	Российская Федерация, Самарская область, г.Самара, Промышленный внутригородской район, ул.Ново-Садовая	земли населённых пунктов	63:01:0000000:3У2 земельные участки (территории) общего пользования	2449					
O6	Г3	Российская Федерация, Самарская область, г.Самара, Октябрьский внутригородской район, ул.Ново-Садовая	земли населённых пунктов	63:01:0000000:36821:3У2 земельные участки (территории) общего пользования	24541	24845	Российская Федерация, Самарская область, г.Самара, Октябрьский внутригородской район, ул.Ново-Садовая	земли населённых пунктов	63:01:0000000:3У7	земельные участки (территории) общего пользования
	Н2	Российская Федерация, Самарская область, г.Самара, Октябрьский внутригородской район, ул.Ново-Садовая	земли населённых пунктов	63:01:0000000:3У1 земельные участки (территории) общего пользования	304					

Инов. № подл.	Подп. и дата	Взам. инв. №

Изм.	Кол.уч	Лист	№ док.	Подп.	Дата

Основная часть проекта межевания территории

Таблица 3

Лист

19

Перечень публичных сервитутов

№ п/п	№ на чертеже	Кадастровые номера земельного участка в отношении которого устанавливается ЗОУИТ	Наименование ЗОУИТ	Площадь ЗОУИТ, кв. м.	Цель установления публичного сервитута
1	2	3	4	5	6
1.	C1	63:01:0000000:36821	Публичный сервитут в отношении земельного участка, расположенного в Октябрьском внутригородском районе городского округа Самара, в целях устройства примыканий автомобильной дороги к другим автомобильным дорогам на земельных участках, находящихся в государственной или муниципальной собственности, в границах полосы отвода автомобильной дороги	718	пп. 3 п. 1 ст. 39.37 ЗК РФ
2.	C2	63:01:0000000:36821	Публичный сервитут в отношении земельного участка, расположенного в Октябрьском внутригородском районе городского округа Самара, в целях устройства примыканий автомобильной дороги к другим автомобильным дорогам на земельных участках, находящихся в государственной или муниципальной собственности, в границах полосы отвода автомобильной дороги	900	пп. 3 п. 1 ст. 39.37 ЗК РФ
3.	C3	63:01:0000000:36821	Публичный сервитут в отношении земельного участка, расположенного в Октябрьском внутригородском районе городского округа Самара, в целях устройства примыканий автомобильной дороги к другим автомобильным дорогам на земельных участках, находящихся в государственной или муниципальной собственности, в границах полосы отвода автомобильной дороги	375	пп. 3 п. 1 ст. 39.37 ЗК РФ
4.	C4	63:01:0000000:36821 63:01:0000000:36821:3У3	Публичный сервитут в отношении земельного участка, расположенного в Октябрьском внутригородском районе городского округа Самара, в целях устройства примыканий автомобильной дороги к другим автомобильным дорогам на земельных участках, находящихся в государственной или муниципальной собственности, в границах полосы отвода автомобильной дороги	3340	пп. 3 п. 1 ст. 39.37 ЗК РФ
5.	C5	63:01:0000000:36821	Публичный сервитут в отношении земельного участка, расположенного в Промышленном внутригородском районе городского округа Самара, в целях устройства примыканий автомобильной дороги к другим автомобильным дорогам на земельных участках, находящихся в государственной или муниципальной собственности, в границах полосы отвода автомобильной дороги	541	пп. 3 п. 1 ст. 39.37 ЗК РФ
6.	C6	63:01:0000000:36821	Публичный сервитут в отношении земельного участка, расположенного в Промышленном внутригородском районе городского округа Самара, в целях устройства примыканий автомобильной дороги к другим автомобильным дорогам на земельных участках, находящихся в государственной или муниципальной собственности, в границах полосы отвода автомобильной дороги	2668	пп. 3 п. 1 ст. 39.37 ЗК РФ
7.	C7	63:01:0000000:36821	Публичный сервитут в отношении земельного участка, расположенного в Промышленном внутригородском районе городского округа Самара, в целях устройства примыканий автомобильной дороги к другим автомобильным дорогам на земельных участках, находящихся в государственной или муниципальной собственности, в границах полосы отвода автомобильной дороги	2243	пп. 3 п. 1 ст. 39.37 ЗК РФ
8.	C8	63:01:0000000:36821:3У3 63:01:0000000:36821:3У4 63:01:0000000:36648:3У2	Публичный сервитут в отношении земельного участка, расположенного в Октябрьском внутригородском районе городского округа Самара, в целях устройства примыканий автомобильной дороги к другим автомобильным дорогам на земельных участках, находящихся в государственной или муниципальной собственности, в границах полосы отвода автомобильной дороги	10016	пп. 3 п. 1 ст. 39.37 ЗК РФ
9.	C9	63:01:0000000:36648:3У2 63:01:0000000:36648:3У4 63:01:0000000:36821:3У5	Публичный сервитут в отношении земельного участка, расположенного в Промышленном внутригородском районе городского округа Самара, в целях устройства примыканий автомобильной дороги к другим автомобильным дорогам на земельных участках, находящихся в государственной или муниципальной собственности, в границах полосы отвода автомобильной дороги	1324	пп. 3 п. 1 ст. 39.37 ЗК РФ

Взам. инв. №

Подп. и дата

Инв. № подл.

Изм.	Кол.уч	Лист	№ док.	Подп.	Дата
------	--------	------	--------	-------	------

Основная часть проекта межевания территории

Лист

20

Ведомость объектов капитального строительства в границах зоны планируемого размещения объекта, представлена в Таблице 4.

Таблица 4

Ведомость объектов капитального строительства в границах зоны планируемого размещения объекта

№ п/п	№ уч. на схеме	Площадь объекта, кв.м	Площадь в зоне размещения объекта, кв.м	Кадастровый номер, наименование, назначение объекта	Правообладатель, вид, номер и дата государственной регистрации права	Адрес
1	O1	-	-	63:01:0000000:24253 Сооружение нежилое: теплотрассы комплекс "Самарские тепловые сети" 1 район Северная магистраль в том числе: трубопроводы литеры 1-39	Частная собственность	Самарская область, г. Самара, Ленинский район, Октябрьский район.
2	O2	-	-	63:01:0000000:32821 иное сооружение (объект инженерной инфраструктуры) Сети дождевой канализации	Собственность публично-правовых образований	Самарская область, г. Самара, Октябрьский район, по ул. Полевая, от ул. Мичурина до проспекта Волжский.
3	O3	-	-	63:01:0000000:34745 Сооружения канализации	Собственность публично-правовых образований	Российская Федерация, Самарская область, г. Самара, Ленинский район
4	O4	-	-	63:01:0000000:32094 Сооружения коммунального хозяйства	Собственность публично-правовых образований	Самарская область, г. Самара, Куйбышевский район, Октябрьский район, Промышленный район, Самарский район, Ленинский район, Железнодорожный район, Советский район, Красноглинский район, Кировский район
5	O5	-	-	63:01:0605002:1489 Нежилое здание	Собственность публично-правовых образований	Самарская область, г. Самара, Октябрьский район, ул. Ново-Садовая, д. 8а

Изм.	Кол.уч	Лист	№ док.	Подп.	Дата

№ п/п	№ уч. на схеме	Площадь объекта, кв.м	Площадь в зоне размещения объекта, кв.м	Кадастровый номер, наименование, назначение объекта	Правообладатель, вид, номер и дата государственной регистрации права	Адрес
6	06	-	-	63:01:0000000:29653 Сооружения линий метрополитена	Собственность публично-правовых образований	Октябрьский район г. Самары на участке по ул. Ново-Садовая от Автобусного проезда до ул. Полевая
7	07	-	-	63:01:0118001:3080 Электроэнергетики Теплосетевой комплекс "Самарские тепловые сети" 1 район Мичуринская магистраль, 4 район 3 магистраль (тепломагистраль №1 от ПОК)	Частная собственность	Самарская область, г. Самара, Железнодорожный район, Ленинский район, Октябрьский район
8	08	-	-	63:01:0000000:31996 иное сооружение (объект инженерной инфраструктуры) Сети дождевой канализации	Собственность публично-правовых образований	Самарская область, г. Самара, Октябрьский район, по ул. Соколова, от Автобусного проезда до выпускного оголовка, в Силикатный овраг.
9	09	-	-	63:01:0000000:32590 иное сооружение (объект инженерной инфраструктуры) Сети дождевой канализации	Собственность публично-правовых образований	Самарская область, г. Самара, Октябрьский район, по ул. Ново-Садовая, от проспекта Масленикова до ул. Соколова.
10	010	-	-	63:01:0000000:32000 нежилое, городского коммунального хозяйства Сети дождевой канализации	Собственность публично-правовых образований	Самарская область, г. Самара, Октябрьский район, по ул. Ново-Садовая, от ул. Николая Панова до ул. Лейтенанта Шмидта.
11	011	-	-	63:01:0000000:31988 иное сооружение (объект инженерной инфраструктуры) Сети дождевой канализации	Собственность публично-правовых образований	Самарская область, г. Самара, Октябрьский район, по ул. Лейтенанта Шмидта, от ул. Ново-Садовая до ул. Тельмана.
12	012	-	-	63:01:0000000:23010 Объект дорожного хозяйства - улица Лейтенанта Шмидта	Собственность публично-правовых образований	Самарская область, г. Самара, Октябрьский район, ул. Лейтенанта Шмидта
13	013	-	-	63:01:0634010:421 Объект дорожного хозяйства - ул. Подпольщиков	Собственность публично-правовых образований	Самарская область, г. Самара, р-н Октябрьский, ул. Подпольщиков
14	014	-	-	63:01:0000000:27824 Иное сооружение (объект дорожного хозяйства - улица Академика Платонова)	Собственность публично-правовых образований	Самарская область, городской округ Самара, г. Самара, Октябрьский район, улица Академика Платонова
15	015	-	-	63:01:0000000:32593 иное сооружение (объект инженерной инфраструктуры) Сети дождевой канализации	Собственность публично-правовых образований	Самарская область, г. Самара, Октябрьский район, по ул. Потапова, от ул. Кольцевая до ул. Ново-Садовая.

Изм.	Кол.уч	Лист	№ док.	Подп.	Дата

№ п/п	№ уч. на схеме	Площадь объекта, кв.м	Площадь в зоне размещения объекта, кв.м	Кадастровый номер, наименование, назначение объекта	Правообладатель, вид, номер и дата государственной регистрации права	Адрес
16	O16	-	-	63:01:0000000:32990 иное сооружение (объект инженерной инфраструктуры) Сети дождевой канализации	Собственность публично-правовых образований	Самарская область, г. Самара, Октябрьский район, по ул. Советской Армии, от ул. Ново-Садовая, 181 до ул. Советской Армии 240.
17	O17	-	-	63:01:0000000:32129 иное сооружение (объект инженерной инфраструктуры) Дождевой коллектор	Собственность публично-правовых образований	Самарская область, г. Самара, Октябрьский район, от ул. Ново-Садовая, до ул. Советской Армии.
18	O18	-	-	63:01:0000000:32026 иное сооружение (объект инженерной инфраструктуры) Сети дождевой канализации	Собственность публично-правовых образований	Самарская область, г. Самара, Промышленный район, по ул. Двадцать второго Партсъезда, от Московского шоссе до ул. Ново-Садовая.
19	O19	-	-	63:01:0000000:32914 иное сооружение (объект инженерной инфраструктуры) Дождевой коллектор	Собственность публично-правовых образований	Самарская область, г. Самара, Октябрьский район, от ул. Двадцать второго Партсъезда, до ул. Ново-Садовая
20	O20	-	-	63:01:0000000:24567 Сооружение - теплосетевой комплекс "Самарские тепловые сети", тепломагистраль №2 от ЦОК Трубопровод	Частная собственность	Самарская область, г. Самара, Советский, Октябрьский, Железнодорожный районы, Тепломагистраль №2 от ЦОК
21	O21	-	-	63:01:0000000:34749 Сооружения коммунального хозяйства ПТК_2_В Промышленный	Собственность публично-правовых образований	Российская Федерация, Самарская область, г. Самара, Промышленный район
22	O22	-	-	63:01:0000000:32229 иное сооружение (объект инженерной инфраструктуры) Дождевой коллектор	Собственность публично-правовых образований	Самарская область, г. Самара, Октябрьский район, по ул. Ново-Садовой (завод Тарасова) от ул. Двадцать второго Партсъезда.
23	O23	-	-	63:01:0705001:5085 иное сооружение (объект инженерной инфраструктуры) Дождевой коллектор	Собственность публично-правовых образований	Самарская область, г. Самара, Промышленный район, по ул. Ново-Садовая, 184а, от ул. Двадцать второго Партсъезда, 221.
24	O24	-	-	63:01:0000000:32892 иное сооружение (объект инженерной инфраструктуры) Сети дождевой канализации	Собственность публично-правовых образований	Самарская область, г. Самара, Октябрьский район, по ул. Советской Армии, от ул. Ново-Садовая до выпуска в р. Волга
25	O25	-	-	63:01:0000000:32808 иное сооружение (объект инженерной инфраструктуры) Сети дождевой канализации	Собственность публично-правовых образований	Самарская область, г. Самара, Промышленный район, по ул. Ново-Садовая, от ул.

Инов. № подл.	Подп. и дата	Взам. инв. №

№ п/п	№ уч. на схеме	Площадь объекта, кв.м	Площадь в зоне размещения объекта, кв.м	Кадастровый номер, наименование, назначение объекта	Правообладатель, вид, номер и дата государственной регистрации права	Адрес
						Аминева до завода Тарасова.
26	O26	-	-	63:01:0000000:24703 сооружения электроэнергетики лектросетевой комплексе ЛЭП- 110 кВ Сем-1,2,3,4 с отп. на ПС Т.Колок, ПС Северная, ПС 4 ГПЗ, ПС КЗАТЭ	Собственность публично- правовых образований	Самарская обл., г. Самара, Кировский р- н, Промышленный р- н, Октябрьский р-н
27	O27	-	-	63:01:0000000:32027 иное сооружение (объект инженерной инфраструктуры) Сети дождевой канализации	Собственность публично- правовых образований	Самарская область, г. Самара, Промышленный район, по ул. Жигулевская, от д. № 315, до ул. Ново- Садовая.
28	O28	-	-	63:01:0000000:34720 Сооружения канализации ПТК_2_К_Промышленный	Собственность публично- правовых образований	Российская Федерация, Самарская область, г. Самара, Промышленный район
29	O29	-	-	63:01:0000000:24879 Сооружение - теплосетевой комплекс "Самарские тепловые сети", тепломагистраль №3 от СТЭЦ Трубопровод	Частная собственность	Самарская область, г. Самара, Кировский, Промышленный р-ны, Тепломагистраль №3 от СТЭЦ
30	O30	-	-	63:01:0000000:32159 иное сооружение (объект инженерной инфраструктуры) Дождевой коллектор	Собственность публично- правовых образований	Самарская область, г. Самара, Промышленный район, от ул. Ново- Садовой до ул. Солнечной.
31	O31	-	-	63:01:0000000:24110 Объект дорожного хозяйства - улица Ново-Вокзальная	Собственность публично- правовых образований	Самарская область, г. Самара, Советский, Промышленный районы, улица Ново- Вокзальная
32	O32	-	-	63:01:0000000:32136 иное сооружение (объект инженерной инфраструктуры) Сети дождевой канализации	Собственность публично- правовых образований	Самарская область, г. Самара, Промышленный район, по ул. Аминева, от ул. Солнечная до ул. Ново-Вокзальная.
33	O33	-	-	63:01:0000000:24189 Объект дорожного хозяйства - улица Губанова	Собственность публично- правовых образований	Самарская область, г. Самара, Промышленный район, улица Губанова
34	O34	-	-	63:01:0000000:31794 Сооружения коммунального хозяйства ПТК_1_К Промышленный	Собственность публично- правовых образований	Самарская область, г. Самара, Промышленный район
35	O35	-	-	63:01:0000000:32885 иное сооружение (объект инженерной инфраструктуры) Сети дождевой канализации	Собственность публично- правовых образований	Самарская область, г. Самара, Промышленный район, от Просеки 9

Изм.	Кол.уч	Лист	№ док.	Подп.	Дата

Основная часть проекта межевания территории

**Перечень координат характерных точек границ территории,
применительно к которой осуществляется подготовка проекта межевания**

Назв. Точки	Координаты	
	X	Y
1	388641,05	1372955,89
2	388688,16	1372917,00
3	388714,52	1372951,59
4	388874,48	1373153,59
5	388853,68	1373169,33
6	389008,12	1373357,44
7	389021,15	1373372,93
8	389166,26	1373542,61
9	389181,26	1373530,35
10	389187,07	1373534,28
11	389212,47	1373565,24
12	389212,92	1373569,26
13	389187,84	1373621,60
14	389538,71	1374039,42
15	389611,38	1374141,72
16	389633,94	1374170,09
17	389932,45	1374514,28
18	389953,76	1374496,77
19	389999,79	1374551,58
20	389979,41	1374568,44
21	390008,40	1374601,86
22	390083,41	1374696,56
23	390207,85	1374864,20
24	390387,45	1375115,65
25	390408,45	1375121,86
26	390426,91	1375165,73
27	390388,60	1375181,85
28	390368,84	1375561,28
29	390382,93	1375561,40
30	390409,32	1375579,59
31	390406,27	1375584,38
32	390598,56	1375658,93
33	390619,93	1375729,54
34	390653,75	1375789,88
35	390727,31	1375852,24
36	391095,55	1376165,13
37	391684,30	1376676,68
38	392037,13	1376988,41

Изм.	Кол.уч	Лист	№ док.	Подп.	Дата

Изм.	Кол.уч	Лист	№ док.	Подп.	Дата

Основная часть проекта межевания территории

Назв. Точки	Координаты	
	X	Y
39	392074,52	1377030,90
40	392034,34	1377116,34
41	392110,74	1377192,27
42	392268,09	1377310,27
43	392323,87	1377377,63
44	392337,62	1377402,41
45	392456,07	1377618,45
46	392596,19	1377740,94
47	392857,29	1377870,46
48	393501,53	1378188,12
49	393618,78	1378199,11
50	394004,51	1378390,48
51	394020,04	1378384,16
52	394028,89	1378365,30
53	394065,22	1378380,48
54	394050,56	1378413,26
55	394814,24	1378795,51
56	395021,43	1378896,62
57	394962,91	1379030,59
58	394955,74	1379027,55
59	394731,98	1378908,26
60	393996,79	1378542,95
61	393878,57	1378479,24
62	393376,76	1378235,35
63	392444,66	1377771,91
64	392357,44	1377707,07
65	392138,44	1377414,73
66	391942,50	1377147,32
67	391875,99	1377053,64
68	391737,34	1376932,89
69	391330,76	1376576,86
70	390981,05	1376270,89
71	390543,32	1375887,86
72	390489,16	1375750,20
73	390285,25	1375659,29
74	390312,45	1375136,00
75	390201,33	1374971,63
76	389961,36	1374644,51
77	389798,49	1374458,38
78	389700,92	1374349,42
79	389468,43	1374350,09
80	389452,57	1374343,40
81	389492,03	1374259,50

Изм.	Кол.уч	Лист	№ док.	Подп.	Дата
Индв. № подл.	Подп. и дата	Взам. инв. №			

Основная часть проекта межевания территории

Назв. Точки	Координаты	
	X	Y
82	389560,38	1374199,84
83	389555,70	1374177,69
84	389509,38	1374121,58
85	389490,05	1374075,40
86	389097,86	1373641,11
87	389081,23	1373622,04
88	389084,11	1373611,49
89	389107,61	1373590,52
90	389105,89	1373562,12
91	388807,81	1373214,29
92	388790,63	1373201,47
93	388633,11	1373017,17
94	388607,60	1372984,21
95	388642,51	1372957,79
1	388641,05	1372955,89

Перечень координат характерных точек образуемых земельных участков

H1 = 488 кв.м.

Назв. Точки	Координаты	
	X	Y
1	389935,53	1374522,20
2	389941,03	1374528,68
3	389974,34	1374568,13
4	389980,60	1374563,07
5	389941,99	1374517,13
1	389935,53	1374522,20

H2 = 304 кв.м.

Назв. Точки	Координаты	
	X	Y
1	391589,62	1376793,57
2	391591,84	1376792,98
3	391594,31	1376791,81
4	391596,95	1376792,18
5	391600,75	1376793,76
6	391643,65	1376830,70
7	391598,48	1376790,99

Изн. № подл.	Подп. и дата	Взам. инв. №

Изм.	Кол.уч	Лист	№ док.	Подп.	Дата

Основная часть проекта межевания территории

H2 = 304 кв.м.

Назв. Точки	Координаты	
	X	Y
8	391591,34	1376791,52
1	391589,62	1376793,57
9	391814,81	1376981,15
10	391817,02	1376986,28
11	391849,03	1377014,95
12	391888,88	1377052,80
13	391879,87	1377043,69
14	391840,10	1377003,38
9	391814,81	1376981,15
15	391973,12	1377163,66
16	391974,76	1377167,08
17	391975,13	1377168,51
18	391975,39	1377166,70
15	391973,12	1377163,66
19	391983,13	1377185,15
20	391983,78	1377185,88
21	391986,33	1377185,13
22	391988,77	1377185,88
23	391999,70	1377201,12
24	392028,01	1377241,81
25	392043,52	1377263,53
26	392067,53	1377295,54
27	392068,01	1377298,36
28	392067,21	1377301,62
29	392070,65	1377299,04
30	392040,24	1377258,41
31	392028,23	1377241,65
32	391997,98	1377197,56
33	391986,99	1377182,20
19	391983,13	1377185,15
34	392077,71	1377309,17
35	392077,84	1377309,36
36	392123,47	1377370,52
37	392123,89	1377370,21
38	392078,29	1377309,27
34	392077,71	1377309,17

Инва. № подл.	Подп. и дата	Взам. инв. №

Изм.	Кол.уч	Лист	№ док.	Подп.	Дата

Основная часть проекта межевания территории

НЗ = 2449 кв.м.

Назв. Точки	Координаты	
	X	Y
1	392149,84	1377406,07
2	392151,46	1377408,24
3	392180,99	1377447,57
4	392181,94	1377449,60
5	392182,01	1377451,02
6	392181,83	1377451,80
7	392180,51	1377454,01
8	392183,19	1377449,89
9	392183,00	1377444,17
10	392152,75	1377403,70
1	392149,84	1377406,07
11	392262,14	1377535,02
12	392271,97	1377548,17
13	392276,15	1377553,76
14	392390,84	1377705,58
15	392412,77	1377728,88
16	392440,86	1377747,89
17	392467,86	1377761,04
18	392478,10	1377760,08
19	392471,59	1377756,29
20	392466,38	1377754,08
21	392458,79	1377751,21
22	392452,08	1377747,83
23	392442,09	1377742,26
24	392416,85	1377725,43
25	392403,07	1377712,84
26	392395,36	1377705,12
27	392383,66	1377691,84
28	392344,93	1377641,82
29	392276,80	1377552,32
30	392263,97	1377534,18
31	392204,50	1377455,15
32	392163,29	1377399,70
33	392161,17	1377396,76
34	392159,75	1377398,02
11	392262,14	1377535,02
35	392191,52	1377461,76
36	392192,30	1377462,41
37	392224,82	1377505,65
38	392235,05	1377519,41
39	392250,50	1377539,83
40	392274,77	1377571,24

Изм.	Кол.уч	Лист	№ док.	Подп.	Дата
Индв. № подл.	Подп. и дата	Взам. инв. №			

Основная часть проекта межевания территории

НЗ = 2449 кв.м.

Назв. Точки	Координаты	
	X	Y
41	392328,29	1377643,56
42	392328,76	1377644,76
43	392327,40	1377647,14
44	392328,29	1377648,58
45	392330,13	1377646,05
46	392330,08	1377640,09
47	392268,95	1377559,17
48	392196,44	1377462,15
35	392191,52	1377461,76
49	392337,49	1377655,69
50	392369,13	1377696,90
51	392372,97	1377701,63
52	392376,04	1377705,30
53	392382,38	1377712,35
54	392402,02	1377732,22
55	392383,66	1377711,01
56	392341,89	1377655,72
49	392337,49	1377655,69
57	392402,80	1377732,85
58	392419,77	1377745,84
59	392420,21	1377747,17
60	392434,82	1377756,87
61	392436,88	1377757,23
62	392449,04	1377764,58
63	392464,08	1377771,34
64	392477,83	1377777,31
65	392436,70	1377755,88
66	392424,39	1377748,78
57	392402,80	1377732,85

Г1 = 72 805 кв.м.

Назв. Точки	Координаты	
	X	Y
1	388667,43	1372963,02
2	388804,16	1373137,50
3	388812,53	1373184,06
4	388803,04	1373192,47
5	388805,72	1373196,61
6	388813,78	1373208,86
7	388824,68	1373221,78
8	388833,90	1373232,68

Инва. № подл.	Подп. и дата	Взам. инв. №

Изм.	Кол.уч	Лист	№ док.	Подп.	Дата

Основная часть проекта межевания территории

Г1 = 72 805 кв.м.

Назв. Точки	Координаты	
	X	Y
9	388933,49	1373350,55
10	389051,36	1373490,05
11	389069,05	1373511,10
12	389071,83	1373514,37
13	389073,03	1373513,42
14	389075,62	1373516,47
15	389074,56	1373517,62
16	389077,61	1373521,28
17	389078,25	1373522,05
18	389078,25	1373522,06
19	389110,58	1373559,89
20	389114,88	1373592,69
21	389082,90	1373620,58
22	389088,60	1373627,35
23	389108,44	1373610,41
24	389114,49	1373617,66
25	389119,11	1373623,21
26	389119,12	1373623,21
27	389135,85	1373640,40
28	389168,47	1373679,12
29	389169,50	1373696,28
30	389169,51	1373696,28
31	389202,22	1373734,18
32	389215,01	1373749,02
33	389296,36	1373843,28
34	389296,48	1373843,19
35	389298,92	1373843,48
36	389299,24	1373841,34
37	389302,44	1373841,83
38	389302,28	1373845,26
39	389300,27	1373845,30
40	389300,27	1373847,58
41	389300,18	1373847,70
42	389301,75	1373849,52
43	389301,88	1373849,44
44	389302,68	1373849,60
45	389303,95	1373849,85
46	389305,33	1373848,66
47	389308,43	1373852,22
48	389305,96	1373854,40
49	389330,37	1373882,69
50	389333,28	1373882,66

Инва. № подл.	Подп. и дата	Взам. инв. №

Изм.	Кол.уч	Лист	№ док.	Подп.	Дата

Основная часть проекта межевания территории

Г1 = 72 805 кв.м.

Назв. Точки	Координаты	
	X	Y
51	389332,55	1373880,11
52	389337,32	1373880,31
53	389336,92	1373885,09
54	389334,37	1373884,44
55	389334,30	1373887,24
56	389334,31	1373887,25
57	389388,75	1373950,33
58	389389,50	1373951,20
59	389390,10	1373951,89
60	389390,82	1373952,73
61	389396,58	1373959,41
62	389494,28	1374072,62
63	389513,64	1374118,86
64	389560,28	1374175,36
65	389620,66	1374246,44
66	389612,98	1374182,95
67	389608,55	1374146,16
68	389608,45	1374145,60
69	389607,76	1374144,79
70	389602,95	1374139,17
71	389598,95	1374142,37
72	389554,23	1374086,00
73	389557,70	1374082,70
74	389534,70	1374042,42
75	389451,86	1373946,72
76	389451,20	1373945,97
77	389444,86	1373938,77
78	389443,81	1373939,69
79	389440,64	1373936,08
80	389441,69	1373935,16
81	389435,32	1373927,91
82	389434,27	1373928,83
83	389432,00	1373926,25
84	389433,06	1373925,33
85	389430,05	1373921,90
86	389429,18	1373922,67
87	389427,99	1373921,31
88	389428,86	1373920,55
89	389420,01	1373910,49
90	389419,32	1373911,10
91	389418,20	1373909,82
92	389418,30	1373908,67

Инва. № подл.	Подп. и дата	Взам. инв. №

Изм.	Кол.уч	Лист	№ док.	Подп.	Дата

Основная часть проекта межевания территории

Г1 = 72 805 кв.м.

Назв. Точки	Координаты	
	X	Y
93	389418,63	1373908,33
94	389418,35	1373908,01
95	389418,29	1373907,93
96	389416,97	1373906,41
97	389409,49	1373897,77
98	389267,84	1373734,13
99	389264,96	1373730,80
100	389178,06	1373630,42
101	389177,60	1373613,17
102	389173,50	1373616,69
103	389170,50	1373614,13
104	389169,65	1373613,14
105	389168,89	1373613,79
106	389168,11	1373612,88
107	389167,34	1373611,96
108	389167,71	1373611,64
109	389164,39	1373607,77
110	389164,44	1373606,68
111	389165,59	1373605,68
112	389169,40	1373602,40
113	389168,10	1373600,90
114	389171,60	1373597,89
115	389175,69	1373594,37
116	389177,00	1373595,88
117	389203,09	1373573,34
118	389212,47	1373565,24
119	389199,76	1373549,76
120	389190,87	1373538,91
121	389187,07	1373534,28
122	389165,76	1373552,50
123	389125,89	1373504,72
124	389011,09	1373368,90
125	389006,61	1373363,59
126	389006,09	1373363,01
127	389004,26	1373360,98
128	388993,50	1373347,69
129	388979,91	1373331,46
130	388969,18	1373318,92
131	388944,06	1373289,59
132	388944,91	1373288,91
133	388943,43	1373287,13
134	388943,88	1373286,71

Инва. № подл.	Подп. и дата	Взам. инв. №

Изм.	Кол.уч	Лист	№ док.	Подп.	Дата

Основная часть проекта межевания территории

Г1 = 72 805 кв.м.

Назв. Точки	Координаты	
	X	Y
135	388867,30	1373194,30
136	388866,66	1373194,82
137	388854,51	1373178,88
138	388847,61	1373170,55
139	388849,55	1373169,03
140	388844,72	1373162,24
141	388703,73	1372962,43
142	388703,61	1372962,29
143	388690,50	1372945,33
1	388667,43	1372963,02
144	388867,62	1373219,33
145	388869,56	1373218,18
146	388868,79	1373216,89
147	388870,95	1373215,62
148	388871,72	1373216,91
149	388873,65	1373215,76
150	388874,31	1373216,88
151	388872,37	1373218,03
152	388873,14	1373219,32
153	388870,99	1373220,59
154	388870,22	1373219,30
155	388868,29	1373220,45
144	388867,62	1373219,33
156	388884,82	1373228,88
157	388884,93	1373228,32
158	388886,05	1373227,23
159	388887,18	1373228,37
160	388886,14	1373229,38
161	388885,49	1373229,56
156	388884,82	1373228,88
162	388887,95	1373231,49
163	388889,99	1373229,61
164	388892,42	1373232,30
165	388890,39	1373234,13
162	388887,95	1373231,49
166	388913,61	1373262,23
167	388915,71	1373262,20
168	388918,68	1373259,85
169	388934,68	1373277,54
170	388931,68	1373280,26
171	388931,70	1373281,26
172	388929,56	1373281,30

Индв. № подл.	Подп. и дата	Взам. инв. №

Изм.	Кол.уч	Лист	№ док.	Подп.	Дата

Основная часть проекта межевания территории

Г1 = 72 805 кв.м.

Назв. Точки	Координаты	
	X	Y
173	388929,54	1373280,30
174	388923,45	1373273,57
175	388922,71	1373274,24
176	388920,83	1373272,15
177	388921,57	1373271,48
178	388916,07	1373265,40
179	388913,66	1373265,33
166	388913,61	1373262,23
180	389117,81	1373513,43
181	389117,91	1373512,65
182	389119,10	1373511,61
183	389119,78	1373512,35
184	389120,12	1373512,72
185	389118,93	1373513,76
186	389118,12	1373513,81
187	389117,92	1373513,55
180	389117,81	1373513,43
188	389123,60	1373519,59
189	389125,73	1373517,82
190	389127,86	1373520,40
191	389125,73	1373522,18
188	389123,60	1373519,59
192	389130,65	1373644,76
193	389133,90	1373642,03
194	389131,78	1373643,81
192	389130,65	1373644,76
195	389380,09	1373924,80
196	389382,79	1373924,23
197	389381,93	1373926,84
195	389380,09	1373924,80
198	389386,08	1373936,28
199	389386,73	1373935,72
200	389386,83	1373935,64
201	389388,29	1373934,39
202	389388,41	1373934,29
203	389391,27	1373937,64
204	389391,11	1373937,78
205	389389,53	1373939,14
206	389388,95	1373939,64
198	389386,08	1373936,28
207	389410,90	1373966,47
208	389412,27	1373965,31

Индв. № подл.	Подп. и дата	Взам. инв. №

Изм.	Кол.уч	Лист	№ док.	Подп.	Дата

Основная часть проекта межевания территории

Г1 = 72 805 кв.м.

Назв. Точки	Координаты	
	X	Y
209	389413,75	1373965,50
210	389414,79	1373966,72
211	389414,73	1373968,21
212	389413,35	1373969,37
207	389410,90	1373966,47
213	389605,25	1374214,84
214	389607,67	1374213,05
215	389610,64	1374217,08
216	389608,22	1374218,85
213	389605,25	1374214,84

Г2 = 3481 кв.м.

Назв. Точки	Координаты	
	X	Y
1	390350,25	1375564,49
2	390363,58	1375565,21
3	390363,51	1375564,92
4	390363,36	1375564,02
5	390363,20	1375563,11
6	390363,06	1375562,19
7	390362,92	1375561,27
8	390362,79	1375560,35
9	390362,67	1375559,43
10	390362,55	1375558,52
11	390362,44	1375557,59
12	390362,34	1375556,66
13	390362,24	1375555,74
14	390362,16	1375554,80
15	390362,07	1375553,87
16	390361,99	1375552,94
17	390361,92	1375552,00
18	390361,85	1375551,07
19	390361,80	1375550,13
20	390361,74	1375549,19
21	390361,69	1375548,25
22	390361,65	1375547,30
23	390361,61	1375546,36
24	390361,58	1375545,41
25	390361,54	1375544,46
26	390361,52	1375543,51
27	390361,50	1375542,56

Инов. № подл.	Подп. и дата	Взам. инв. №

Изм.	Кол.уч	Лист	№ док.	Подп.	Дата

Основная часть проекта межевания территории

Г2 = 3481 кв.м.

Назв. Точки	Координаты	
	X	Y
28	390361,49	1375541,61
29	390361,48	1375540,65
30	390361,47	1375539,70
31	390361,48	1375538,74
32	390361,47	1375537,78
33	390361,49	1375536,82
34	390361,49	1375535,86
35	390361,51	1375534,90
36	390361,53	1375533,94
37	390361,55	1375532,98
38	390361,58	1375532,01
39	390361,60	1375531,05
40	390361,63	1375530,07
41	390361,65	1375529,56
42	390358,91	1375529,47
43	390359,00	1375528,21
44	390363,49	1375464,66
45	390364,08	1375454,18
46	390364,34	1375450,15
47	390365,27	1375435,14
48	390365,57	1375435,14
49	390366,39	1375423,59
50	390366,96	1375415,50
51	390366,07	1375415,49
52	390367,28	1375396,51
53	390368,31	1375396,53
54	390371,73	1375348,02
55	390373,33	1375325,43
56	390374,41	1375310,16
57	390375,77	1375287,06
58	390376,83	1375268,17
59	390377,38	1375268,20
60	390377,39	1375267,43
61	390380,33	1375226,40
62	390380,71	1375220,73
63	390380,82	1375219,01
64	390381,52	1375208,44
65	390382,53	1375194,67
66	390380,25	1375194,76
67	390380,72	1375190,71
68	390381,68	1375181,68
69	390381,75	1375181,09

Инва. № подл.	Подп. и дата	Взам. инв. №

Изм.	Кол.уч	Лист	№ док.	Подп.	Дата

Основная часть проекта межевания территории

Г2 = 3481 кв.м.

Назв. Точки	Координаты	
	X	Y
70	390382,06	1375178,66
71	390383,63	1375178,55
72	390383,73	1375178,36
73	390387,17	1375176,92
74	390387,90	1375167,78
75	390385,75	1375165,85
76	390389,76	1375163,91
77	390392,93	1375160,15
78	390393,14	1375153,04
79	390379,39	1375158,80
80	390379,38	1375158,69
81	390374,25	1375163,19
82	390374,21	1375169,19
83	390374,08	1375171,37
84	390373,91	1375174,31
85	390372,33	1375201,24
86	390370,84	1375226,67
87	390365,61	1375314,47
88	390358,88	1375424,68
89	390355,37	1375481,59
90	390354,95	1375490,89
91	390353,73	1375508,22
92	390352,54	1375527,52
1	390350,25	1375564,49

Г3 = 24541 кв.м.

Назв. Точки	Координаты	
	X	Y
1	390863,23	1376158,50
2	390872,00	1376166,20
3	390876,07	1376161,55
4	390969,27	1376243,24
5	390965,32	1376247,92
6	390963,91	1376246,61
7	390963,49	1376247,03
8	390990,63	1376271,01
9	391003,67	1376286,53
10	391073,64	1376347,77
11	391074,13	1376347,20
12	391125,86	1376391,51
13	391124,98	1376392,55

Инов. № подл.	Подп. и дата	Взам. инв. №

Изм.	Кол.уч	Лист	№ док.	Подп.	Дата

Основная часть проекта межевания территории

Лист

37

ГЗ = 24541 кв.м.

Назв. Точки	Координаты	
	X	Y
14	391136,70	1376402,76
15	391139,06	1376400,11
16	391144,89	1376405,14
17	391146,55	1376406,69
18	391148,90	1376408,71
19	391153,51	1376413,10
20	391157,67	1376416,84
21	391161,03	1376419,68
22	391160,86	1376419,89
23	391248,52	1376496,42
24	391249,54	1376495,34
25	391254,11	1376499,59
26	391253,28	1376500,57
27	391306,29	1376546,79
28	391309,71	1376542,44
29	391323,19	1376554,95
30	391322,51	1376555,64
31	391334,41	1376566,09
32	391334,07	1376566,45
33	391360,09	1376589,37
34	391366,46	1376594,48
35	391366,39	1376594,57
36	391368,29	1376596,46
37	391369,96	1376597,90
38	391380,52	1376606,91
39	391384,24	1376610,29
40	391384,99	1376610,99
41	391391,74	1376616,78
42	391394,70	1376618,70
43	391454,16	1376670,61
44	391460,21	1376677,22
45	391575,59	1376777,92
46	391589,62	1376793,57
47	391591,34	1376791,52
48	391598,48	1376790,99
49	391729,09	1376905,81
50	391728,93	1376914,73
51	391745,43	1376929,29
52	391755,55	1376929,06
53	391801,65	1376969,59
54	391802,12	1376976,62
55	391807,55	1376981,28

Инва. № подл.	Подп. и дата	Взам. инв. №

Изм.	Кол.уч	Лист	№ док.	Подп.	Дата

Основная часть проекта межевания территории

ГЗ = 24541 кв.м.

Назв. Точки	Координаты	
	X	Y
56	391814,54	1376980,91
57	391840,10	1377003,38
58	391879,87	1377043,69
59	391888,88	1377052,80
60	391888,50	1377058,96
61	391888,46	1377059,74
62	391890,25	1377062,04
63	391892,74	1377065,25
64	391899,80	1377066,02
65	391908,97	1377077,90
66	391924,22	1377098,30
67	391923,99	1377099,09
68	391923,10	1377099,81
69	391923,59	1377100,44
70	391922,44	1377104,41
71	391913,25	1377112,01
72	391922,37	1377104,49
73	391925,27	1377108,36
74	391921,58	1377111,62
75	391936,97	1377132,36
76	391950,90	1377133,96
77	391975,39	1377166,70
78	391974,59	1377172,31
79	391983,13	1377185,15
80	391986,99	1377182,20
81	391997,98	1377197,56
82	392028,23	1377241,65
83	392040,24	1377258,41
84	392070,65	1377299,04
85	392067,20	1377301,63
86	392071,48	1377308,13
87	392078,29	1377309,27
88	392127,99	1377375,69
89	392128,34	1377383,55
90	392132,26	1377388,57
91	392135,59	1377385,65
92	392150,02	1377375,56
93	392146,14	1377370,25
94	392139,37	1377367,54
95	392051,46	1377250,02
96	392039,78	1377233,73
97	392009,51	1377189,64

Инов. № подл.	Подп. и дата	Взам. инв. №

Изм.	Кол.уч	Лист	№ док.	Подп.	Дата

Основная часть проекта межевания территории

ГЗ = 24541 кв.м.

Назв. Точки	Координаты	
	X	Y
98	391997,51	1377172,89
99	391940,54	1377096,74
100	391937,77	1377091,77
101	391925,35	1377075,59
102	391909,55	1377055,43
103	391899,49	1377045,35
104	391884,55	1377031,39
105	391866,90	1377012,29
106	391857,43	1377003,96
107	391847,36	1376995,12
108	391769,61	1376926,23
109	391753,58	1376911,84
110	391598,28	1376776,18
111	391577,15	1376761,36
112	391333,53	1376548,72
113	391331,16	1376542,84
114	391323,80	1376536,47
115	391315,61	1376535,74
116	391276,15	1376501,29
117	391275,97	1376501,51
118	391253,54	1376482,66
119	391254,08	1376482,02
120	391029,00	1376285,51
121	390885,10	1376158,47
122	390883,26	1376150,56
123	390876,33	1376144,21
1	390863,23	1376158,50
124	391856,78	1377155,45
125	391857,80	1377156,64
126	391868,57	1377146,75
127	391894,63	1377126,38
128	391894,52	1377126,25
129	391879,90	1377137,69
130	391868,53	1377146,59
131	391868,34	1377146,35
124	391856,78	1377155,45
132	391896,53	1377124,68
133	391896,63	1377124,82
134	391911,05	1377113,55
135	391912,04	1377114,96
136	391914,32	1377113,06
137	391911,80	1377114,39

Инва. № подл.	Подп. и дата	Взам. инв. №

Изм.	Кол.уч	Лист	№ док.	Подп.	Дата

Основная часть проекта межевания территории

Г3 = 24541 кв.м.

Назв. Точки	Координаты	
	X	Y
138	391911,00	1377113,37
139	391906,24	1377117,09
132	391896,53	1377124,68

Г4 = 42408 кв.м.

Назв. Точки	Координаты	
	X	Y
1	391757,37	1376776,40
2	391775,20	1376792,01
3	391785,63	1376801,35
4	391791,36	1376806,61
5	391770,62	1376830,80
6	391766,63	1376843,22
7	391768,44	1376852,99
8	391775,78	1376864,76
9	391801,48	1376836,06
10	391957,81	1376970,67
11	391958,68	1376971,42
12	391924,80	1377007,96
13	391932,95	1377018,27
14	391906,49	1377036,15
15	391912,22	1377041,37
16	391915,49	1377044,65
17	391970,57	1377116,60
18	391972,79	1377120,48
19	392028,44	1377196,35
20	392118,06	1377317,70
21	392150,48	1377361,43
22	392157,24	1377370,51
23	392220,39	1377326,35
24	392218,11	1377323,85
25	392202,61	1377334,50
26	392198,75	1377329,37
27	392213,74	1377319,06
28	392201,91	1377306,11
29	392194,50	1377300,63
30	392175,28	1377313,50
31	392171,00	1377308,14
32	392188,60	1377296,27
33	392168,88	1377281,68

Изн. № подл.	Подп. и дата	Взам. инв. №

Изм.	Кол.уч	Лист	№ док.	Подп.	Дата

Основная часть проекта межевания территории

Г4 = 42408 кв.м.

Назв. Точки	Координаты	
	X	Y
34	392166,48	1377280,24
35	392147,60	1377293,07
36	392143,74	1377287,38
37	392160,03	1377276,35
38	392150,11	1377270,38
39	392155,12	1377267,62
40	392155,05	1377267,57
41	392165,66	1377253,23
42	392163,95	1377252,11
43	392153,73	1377241,94
44	392152,06	1377240,29
45	392149,45	1377237,69
46	392146,89	1377235,15
47	392144,07	1377232,35
48	392139,17	1377227,48
49	392132,57	1377220,92
50	392121,22	1377209,64
51	392098,38	1377189,84
52	392072,09	1377164,78
53	392059,32	1377152,61
54	392056,54	1377149,95
55	392055,65	1377149,10
56	392054,79	1377148,29
57	392053,26	1377146,83
58	392045,96	1377139,87
59	392042,07	1377136,15
60	392025,26	1377115,57
61	392026,01	1377113,81
62	392028,25	1377108,60
63	392031,15	1377101,81
64	392031,20	1377101,69
65	392032,95	1377097,59
66	392036,76	1377088,70
67	392040,05	1377081,02
68	392045,06	1377069,33
69	392047,66	1377063,25
70	392048,35	1377061,64
71	392048,92	1377060,33
72	392051,63	1377053,99
73	392055,20	1377045,65
74	392054,93	1377045,53
75	392053,18	1377044,75

Индв. № подл.	Подп. и дата	Взам. инв. №

Изм.	Кол.уч	Лист	№ док.	Подп.	Дата

Основная часть проекта межевания территории

Г4 = 42408 кв.м.

Назв. Точки	Координаты	
	X	Y
76	392054,14	1377042,48
77	392054,56	1377041,46
78	392056,44	1377039,82
79	392057,28	1377039,05
80	392057,54	1377038,82
81	392061,75	1377035,02
82	392062,87	1377034,00
83	392067,24	1377030,06
84	392066,34	1377029,01
85	392065,02	1377027,49
86	392062,60	1377024,69
87	392043,10	1377002,10
88	392041,79	1377000,58
89	392041,64	1377000,40
90	392041,35	1377000,10
91	392040,83	1376999,56
92	392039,83	1376998,48
93	392037,07	1376995,56
94	392036,25	1376994,68
95	392033,59	1376991,85
96	392018,77	1376977,29
97	392017,90	1376976,44
98	391991,48	1376950,48
99	391983,57	1376942,71
100	391983,20	1376942,35
101	391981,26	1376940,99
102	391979,99	1376940,11
103	391978,33	1376938,96
104	391977,60	1376938,45
105	391971,68	1376934,32
106	391971,10	1376933,81
107	391969,59	1376932,50
108	391969,49	1376932,41
109	391964,90	1376928,42
110	391959,85	1376924,03
111	391877,88	1376852,72
112	391877,77	1376852,62
113	391874,86	1376850,09
114	391873,24	1376848,69
115	391833,03	1376813,70
116	391833,34	1376813,34
117	391811,83	1376794,56

Изм.	Кол.уч	Лист	№ док.	Подп.	Дата

Основная часть проекта межевания территории

Г4 = 42408 кв.м.

Назв. Точки	Координаты	
	X	Y
118	391811,04	1376792,91
119	391804,74	1376787,47
120	391804,20	1376788,19
121	391798,85	1376783,56
122	391799,26	1376783,05
123	391798,00	1376781,89
124	391797,66	1376782,27
125	391787,02	1376772,92
126	391786,22	1376772,25
127	391782,37	1376768,82
128	391776,37	1376763,40
129	391776,54	1376763,20
130	391771,75	1376758,98
1	391757,37	1376776,40
131	391804,06	1376828,00
132	391804,44	1376826,49
133	391805,52	1376825,37
134	391807,01	1376824,95
135	391808,52	1376825,33
136	391809,64	1376826,41
137	391810,06	1376827,91
138	391809,68	1376829,41
139	391808,60	1376830,53
140	391807,10	1376830,95
141	391805,60	1376830,57
142	391804,48	1376829,49
131	391804,06	1376828,00
143	391926,11	1377055,26
144	391951,51	1377038,24
145	391955,94	1377043,31
146	391929,97	1377060,85
143	391926,11	1377055,26
147	391933,76	1376947,48
148	391941,37	1376938,14
149	391950,75	1376945,78
150	391943,15	1376955,13
147	391933,76	1376947,48
151	391945,66	1377077,96
152	391971,08	1377060,64
153	391974,45	1377065,04
154	391949,25	1377082,83
151	391945,66	1377077,96

Взам. инв. №

Подп. и дата

Инв. № подл.

Изм.	Кол.уч	Лист	№ док.	Подп.	Дата

Основная часть проекта межевания территории

Лист

44

Г4 = 42408 кв.м.

Назв. Точки	Координаты	
	X	Y
155	391967,33	1377103,32
156	391992,68	1377086,30
157	391996,36	1377091,91
158	391971,37	1377108,82
155	391967,33	1377103,32
159	391983,47	1377122,64
160	392008,69	1377105,68
161	392012,35	1377111,41
162	391987,24	1377128,41
159	391983,47	1377122,64
163	392005,03	1377149,13
164	392029,17	1377130,70
165	392033,91	1377136,66
166	392009,59	1377155,79
163	392005,03	1377149,13
167	392020,86	1377168,63
168	392045,20	1377150,16
169	392049,91	1377156,63
170	392025,36	1377175,21
167	392020,86	1377168,63
171	392042,99	1377194,63
172	392068,60	1377177,64
173	392072,67	1377183,27
174	392046,76	1377200,56
171	392042,99	1377194,63
175	392066,12	1377220,13
176	392091,72	1377202,64
177	392095,51	1377208,12
178	392070,02	1377225,76
175	392066,12	1377220,13
179	392090,52	1377244,26
180	392116,20	1377226,57
181	392120,25	1377231,86
182	392094,48	1377249,72
179	392090,52	1377244,26
183	392116,59	1377266,35
184	392142,61	1377248,63
185	392146,39	1377254,30
186	392120,50	1377271,97
183	392116,59	1377266,35

Изм.	Кол.уч	Лист	№ док.	Подп.	Дата
Изнв. № подл.	Подп. и дата	Взам. инв. №			

Основная часть проекта межевания территории

Г6 = 111 кв.м.

Назв. Точки	Координаты	
	X	Y
1	392155,05	1377267,57
2	392155,12	1377267,62
3	392172,78	1377257,91
4	392172,65	1377257,83
5	392172,55	1377257,76
6	392168,69	1377255,23
7	392165,66	1377253,23
1	392155,05	1377267,57
8	392157,24	1377370,51
9	392157,29	1377370,57
10	392209,71	1377333,91
11	392220,43	1377326,41
12	392222,55	1377324,93
13	392220,03	1377322,53
14	392218,11	1377323,85
15	392220,39	1377326,35
8	392157,24	1377370,51
16	392201,91	1377306,11
17	392213,74	1377319,06
18	392215,28	1377318,00
19	392205,88	1377309,05
16	392201,91	1377306,11

Г8 = 14 кв.м.

Назв. Точки	Координаты	
	X	Y
1	392213,74	1377319,06
2	392216,17	1377321,73
3	392218,11	1377323,85
4	392220,03	1377322,53
5	392215,28	1377318,00
1	392213,74	1377319,06

Г9 = 2 кв.м.

Назв. Точки	Координаты	
	X	Y
1	392132,26	1377388,57
2	392132,30	1377388,62
3	392135,58	1377385,75

Изм.	Кол.уч	Лист	№ док.	Подп.	Дата
Инва. № подл.	Подп. и дата	Взам. инв. №			

Г9 = 2 кв.м.

Назв. Точки	Координаты	
	X	Y
4	392150,06	1377375,62
5	392150,02	1377375,56
6	392135,59	1377385,65
1	392132,26	1377388,57

Г10 = 431 кв.м.

Назв. Точки	Координаты	
	X	Y
1	391800,44	1376891,70
2	391857,90	1376942,94
3	391838,54	1376921,28
4	391834,32	1376912,68
5	391816,84	1376896,64
6	391818,63	1376893,14
7	391817,29	1376891,90
8	391808,71	1376883,96
9	391808,04	1376883,32
1	391800,44	1376891,70

Г11 = 431 кв.м.

Назв. Точки	Координаты	
	X	Y
1	392160,03	1377276,35
2	392166,48	1377280,24
3	392169,00	1377278,52
4	392165,64	1377275,89
5	392164,63	1377275,09
6	392163,37	1377274,10
1	392160,03	1377276,35
7	392188,60	1377296,27
8	392194,50	1377300,63
9	392195,92	1377299,68
10	392190,20	1377295,19
7	392188,60	1377296,27

Г12 = 117 кв.м.

Назв. Точки	Координаты	
	X	Y
1	392150,11	1377270,38

Инд. № подл.	Подп. и дата	Взам. инв. №

Изм.	Кол.уч	Лист	№ док.	Подп.	Дата

Основная часть проекта межевания территории

Г12 = 117 кв.м.

Назв. Точки	Координаты	
	X	Y
2	392160,03	1377276,35
3	392163,37	1377274,10
4	392160,91	1377272,17
5	392155,12	1377267,62
1	392150,11	1377270,38
6	392166,48	1377280,24
7	392168,88	1377281,68
8	392188,60	1377296,27
9	392190,20	1377295,19
10	392180,89	1377287,87
11	392176,88	1377284,72
12	392176,12	1377284,13
13	392175,28	1377283,47
14	392173,05	1377281,71
15	392170,24	1377279,50
16	392169,00	1377278,52
6	392166,48	1377280,24
17	392194,50	1377300,63
18	392201,91	1377306,11
19	392201,91	1377306,11
20	392200,97	1377305,08
21	392196,38	1377300,04
22	392195,92	1377299,68
17	392194,50	1377300,63

Г13 = 6321 кв.м.

Назв. Точки	Координаты	
	X	Y
1	392155,12	1377267,62
2	392160,91	1377272,17
3	392163,37	1377274,10
4	392169,55	1377269,92
5	392173,55	1377275,43
6	392169,00	1377278,52
7	392170,24	1377279,50
8	392173,05	1377281,71
9	392175,28	1377283,47
10	392176,12	1377284,13
11	392176,88	1377284,72

Изн. № подл.	Подп. и дата	Взам. инв. №

Изм.	Кол.уч	Лист	№ док.	Подп.	Дата

Основная часть проекта межевания территории

Г13 = 6321 кв.м.

Назв. Точки	Координаты	
	X	Y
12	392180,89	1377287,87
13	392190,20	1377295,19
14	392197,21	1377290,46
15	392200,99	1377296,29
16	392195,92	1377299,68
17	392196,38	1377300,04
18	392200,97	1377305,08
19	392201,91	1377306,11
20	392205,88	1377309,05
21	392215,28	1377318,00
22	392225,10	1377311,25
23	392228,53	1377316,68
24	392220,03	1377322,53
25	392222,55	1377324,93
26	392220,43	1377326,41
27	392209,71	1377333,91
28	392157,29	1377370,57
29	392170,55	1377388,38
30	392222,01	1377349,84
31	392246,83	1377332,45
32	392248,70	1377332,73
33	392251,63	1377333,45
34	392254,63	1377334,49
35	392257,58	1377335,89
36	392260,79	1377337,90
37	392262,29	1377339,05
38	392265,06	1377341,63
39	392278,25	1377357,79
40	392292,13	1377375,66
41	392302,84	1377391,89
42	392303,28	1377391,71
43	392319,71	1377380,42
44	392329,87	1377372,72
45	392305,34	1377364,12
46	392292,25	1377349,37
47	392285,61	1377341,87
48	392285,52	1377341,77
49	392282,87	1377338,77
50	392282,20	1377338,00
51	392282,24	1377338,01
52	392284,30	1377336,47
53	392270,74	1377319,70

Инов. № подл.	Подп. и дата	Взам. инв. №

Изм.	Кол.уч	Лист	№ док.	Подп.	Дата

Основная часть проекта межевания территории

Г13 = 6321 кв.м.

Назв. Точки	Координаты	
	X	Y
54	392264,62	1377313,82
55	392254,38	1377306,14
56	392205,60	1377269,56
57	392198,36	1377274,73
58	392179,62	1377262,42
59	392177,61	1377261,09
60	392172,78	1377257,91
1	392155,12	1377267,62

Г15 = 4194 кв.м.

Назв. Точки	Координаты	
	X	Y
1	392302,89	1377391,97
2	392307,26	1377398,59
3	392326,76	1377433,15
4	392350,40	1377474,59
5	392394,04	1377555,80
6	392399,12	1377565,69
7	392400,64	1377570,37
8	392401,54	1377574,42
9	392409,98	1377584,19
10	392410,81	1377583,32
11	392415,54	1377576,67
12	392423,87	1377570,14
13	392423,78	1377569,83
14	392423,55	1377569,41
15	392422,29	1377567,12
16	392421,17	1377565,08
17	392419,62	1377562,24
18	392417,73	1377558,81
19	392416,10	1377555,85
20	392414,93	1377553,70
21	392413,14	1377553,19
22	392411,91	1377550,94
23	392412,43	1377549,15
24	392402,10	1377530,30
25	392401,51	1377529,23
26	392399,09	1377524,81
27	392398,20	1377523,20
28	392396,18	1377519,50

Инов. № подл.	Подп. и дата	Взам. инв. №

Изм.	Кол.уч	Лист	№ док.	Подп.	Дата

Основная часть проекта межевания территории

Г15 = 4194 кв.м.

Назв. Точки	Координаты	
	X	Y
29	392389,88	1377508,02
30	392385,05	1377499,22
31	392383,37	1377496,13
32	392379,39	1377488,87
33	392378,69	1377487,59
34	392377,03	1377484,57
35	392376,01	1377482,72
36	392373,66	1377478,43
37	392371,53	1377474,54
38	392359,67	1377452,91
39	392358,97	1377451,64
40	392356,80	1377447,68
41	392351,13	1377437,33
42	392349,54	1377434,43
43	392346,26	1377428,45
44	392332,81	1377403,90
45	392332,14	1377402,66
46	392330,98	1377400,50
47	392329,55	1377397,85
48	392328,10	1377395,17
49	392325,23	1377389,82
50	392323,35	1377386,34
51	392321,00	1377381,98
52	392320,81	1377381,62
53	392320,46	1377381,25
54	392320,33	1377381,10
55	392319,71	1377380,42
1	392302,89	1377391,97

Г16 = 9568 кв.м.

Назв. Точки	Координаты	
	X	Y
1	392132,30	1377388,62
2	392141,59	1377400,50
3	392151,42	1377401,90
4	392183,00	1377444,17
5	392183,19	1377449,89
6	392180,51	1377454,01
7	392185,96	1377461,32
8	392196,44	1377462,15

Изм.	Кол.уч	Лист	№ док.	Подп.	Дата
Инва. № подл.	Подп. и дата	Взам. инв. №			

Основная часть проекта межевания территории

Г16 = 9568 кв.м.

Назв. Точки	Координаты	
	X	Y
9	392268,95	1377559,17
10	392330,08	1377640,09
11	392330,13	1377646,05
12	392328,29	1377648,58
13	392333,96	1377655,66
14	392341,89	1377655,72
15	392383,66	1377711,01
16	392402,16	1377732,38
17	392424,39	1377748,78
18	392436,70	1377755,88
19	392477,83	1377777,31
20	392768,37	1377924,22
21	392800,62	1377920,20
22	392800,85	1377919,78
23	392788,99	1377914,12
24	392755,47	1377897,08
25	392736,55	1377887,46
26	392733,93	1377892,86
27	392492,48	1377773,24
28	392487,50	1377764,50
29	392478,10	1377760,08
30	392467,86	1377761,04
31	392440,86	1377747,89
32	392412,77	1377728,88
33	392390,84	1377705,58
34	392276,15	1377553,76
35	392271,97	1377548,17
36	392262,14	1377535,02
37	392158,74	1377396,67
38	392159,03	1377387,92
39	392150,06	1377375,62
40	392135,58	1377385,75
1	392132,30	1377388,62

Г17 = 22070 кв.м.

Назв. Точки	Координаты	
	X	Y
1	394011,85	1378476,15
2	394082,90	1378514,07
3	394084,37	1378514,05
4	394088,32	1378514,74

Изм.	Кол.уч	Лист	№ док.	Подп.	Дата
Инва. № подл.	Подп. и дата	Взам. инв. №			

Основная часть проекта межевания территории

Лист

52

Г17 = 22070 кв.м.

Назв. Точки	Координаты	
	X	Y
5	394097,78	1378517,21
6	394143,04	1378537,41
7	394202,54	1378564,09
8	394227,57	1378575,29
9	394295,18	1378605,53
10	394361,93	1378636,38
11	394359,81	1378640,74
12	394396,03	1378658,77
13	394441,87	1378680,80
14	394463,32	1378689,36
15	394486,77	1378697,80
16	394510,04	1378706,27
17	394532,96	1378716,06
18	394623,61	1378757,47
19	394666,12	1378776,94
20	394710,06	1378797,03
21	394716,88	1378794,78
22	394733,18	1378801,99
23	394751,73	1378810,90
24	394754,34	1378813,26
25	394755,31	1378816,09
26	394755,44	1378818,01
27	394755,06	1378819,98
28	394775,45	1378829,44
29	394779,24	1378830,26
30	394790,55	1378835,74
31	394833,28	1378856,37
32	394896,52	1378886,42
33	394915,37	1378895,55
34	394919,90	1378898,27
35	394922,91	1378900,66
36	394948,59	1378926,48
37	394975,16	1378953,95
38	394976,35	1378955,80
39	394979,72	1378956,33
40	394980,44	1378954,12
41	394980,95	1378952,58
42	394984,57	1378941,48
43	394984,96	1378940,26
44	394985,44	1378938,80
45	394989,63	1378925,93
46	394991,34	1378920,67
47	394978,41	1378914,38

Изм.	Кол.уч	Лист	№ док.	Подп.	Дата

Основная часть проекта межевания территории

Лист

53

Г17 = 22070 кв.м.

Назв. Точки	Координаты	
	X	Y
48	394974,52	1378912,49
49	394968,92	1378909,76
50	394967,50	1378909,07
51	394966,39	1378908,53
52	394960,31	1378905,57
53	394957,02	1378903,97
54	394955,93	1378903,45
55	394954,80	1378902,89
56	394951,32	1378901,19
57	394935,56	1378893,53
58	394933,58	1378892,57
59	394926,62	1378889,18
60	394800,01	1378827,58
61	394796,40	1378825,82
62	394791,75	1378823,56
63	394786,94	1378821,22
64	394778,41	1378817,07
65	394758,75	1378807,50
66	394753,49	1378804,94
67	394747,37	1378801,97
68	394740,31	1378798,53
69	394741,41	1378796,75
70	394743,36	1378792,81
71	394723,85	1378784,16
72	394718,03	1378781,45
73	394696,36	1378770,11
74	394536,65	1378697,00
75	394528,12	1378692,78
76	394502,13	1378682,63
77	394367,44	1378617,10
78	394365,65	1378616,23
79	394265,50	1378567,50
80	394260,09	1378564,87
81	394218,16	1378544,47
82	394209,13	1378540,08
83	394170,86	1378521,45
84	394052,72	1378463,97
85	394042,76	1378459,12
86	394039,84	1378457,71
87	394030,34	1378453,09
88	394028,54	1378452,20
89	394025,10	1378450,53
1	394011,85	1378476,15

Изм.	Кол.уч	Лист	№ док.	Подп.	Дата

Основная часть проекта межевания территории

Г17 = 22070 кв.м.

Назв. Точки	Координаты	
	X	Y
90	394039,97	1378466,63
91	394041,02	1378464,47
92	394043,18	1378465,55
93	394042,12	1378467,69
90	394039,97	1378466,63
94	394132,26	1378511,91
95	394133,33	1378509,75
96	394135,49	1378510,82
97	394134,42	1378512,98
94	394132,26	1378511,91
98	394241,40	1378566,14
99	394242,48	1378563,99
100	394244,63	1378565,07
101	394243,55	1378567,22
98	394241,40	1378566,14
102	394339,85	1378614,92
103	394340,93	1378612,77
104	394343,08	1378613,85
105	394342,00	1378616,00
102	394339,85	1378614,92
106	394447,97	1378668,68
107	394449,05	1378666,53
108	394451,20	1378667,61
109	394450,12	1378669,76
106	394447,97	1378668,68
110	394563,12	1378726,59
111	394564,20	1378724,44
112	394566,34	1378725,52
113	394565,27	1378727,67
110	394563,12	1378726,59

Г18 = 5096 кв.м.

Назв. Точки	Координаты	
	X	Y
1	390357,08	1375566,83
2	390357,11	1375568,64
3	390357,37	1375570,51
4	390357,76	1375571,99
5	390358,12	1375572,9
6	390370,26	1375587,68
7	390375,12	1375581,26
8	390380,7	1375586,46

Индв. № подл.	Подп. и дата	Взам. инв. №

Изм.	Кол.уч	Лист	№ док.	Подп.	Дата

Основная часть проекта межевания территории

Г18 = 5096 кв.м.

Назв. Точки	Координаты	
	X	Y
9	390381,44	1375585,67
10	390385,27	1375581,55
11	390384,32	1375580,87
12	390384,22	1375581,01
13	390375,45	1375577,56
14	390381,62	1375568,81
15	390378,89	1375565,92
16	390363,58	1375565,21
17	390357,18	1375564,86
1	390357,08	1375566,83
18	390377,37	1375596,32
19	390391,25	1375613,21
20	390597,4	1375691,92
21	390604,23	1375694,97
22	390603,95	1375694,05
23	390599,8	1375680,31
24	390597,47	1375672,64
25	390594,44	1375662,62
26	390581,2	1375657,45
27	390567,49	1375652,12
28	390566,85	1375653,09
29	390559,69	1375664,17
30	390557,13	1375668,11
31	390555,58	1375669,6
32	390549,78	1375666,59
33	390539,25	1375661,12
34	390514,05	1375647,25
35	390494,19	1375637,27
36	390494,72	1375636,44
37	390488,13	1375633,55
38	390484,99	1375625,08
39	390486,5	1375623,66
40	390488,84	1375621,46
41	390447	1375605,16
42	390439,22	1375602,13
43	390431,71	1375599,2
44	390399,45	1375586,99
45	390408,17	1375595,33
46	390409,5	1375596,61
47	390405,94	1375599,85
48	390399,07	1375599
49	390394,97	1375595,36
50	390393,92	1375596,47

Инов. № подл.	Подп. и дата	Взам. инв. №

Изм.	Кол.уч	Лист	№ док.	Подп.	Дата

Основная часть проекта межевания территории

Г18 = 5096 кв.м.

Назв. Точки	Координаты	
	X	Y
51	390390,39	1375593,33
52	390391,39	1375592,09
53	390388,47	1375589,49
54	390386,33	1375591,74
55	390384,26	1375589,8
56	390382,75	1375588,39
57	390381,95	1375587,63
18	390377,37	1375596,32

С1 = 718 кв.м.

Назв. Точки	Координаты	
	X	Y
1	390349,52	1375566,76
2	390330,88	1375585,89
3	390335,44	1375596,86
4	390340,03	1375606,34
5	390365,34	1375581,69
6	390358,12	1375572,90
7	390357,76	1375571,99
8	390357,36	1375570,41
9	390357,11	1375568,64
10	390357,18	1375564,86
11	390350,25	1375564,49
1	390349,52	1375566,76

С2 = 900 кв.м.

Назв. Точки	Координаты	
	X	Y
1	390344,47	1375148,14
2	390344,82	1375150,74
3	390345,25	1375153,99
4	390345,35	1375158,12
5	390345,39	1375159,57
6	390345,42	1375160,72
7	390345,56	1375166,73
8	390345,60	1375168,68
9	390345,61	1375169,22
10	390345,52	1375170,70
11	390345,46	1375171,64
12	390374,25	1375162,97

Инд. № подл.	Подп. и дата	Взам. инв. №

Изм.	Кол.уч	Лист	№ док.	Подп.	Дата

Основная часть проекта межевания территории

C2 = 900 кв.м.

Назв. Точки	Координаты	
	X	Y
13	390374,63	1375162,85
14	390379,38	1375158,69
15	390378,15	1375141,36
16	390393,68	1375134,78
17	390393,81	1375130,34
1	390344,47	1375148,14

C3 = 375 кв.м.

Назв. Точки	Координаты	
	X	Y
1	391690,35	1376856,60
2	391692,35	1376860,62
3	391692,57	1376861,42
4	391709,20	1376888,32
5	391719,92	1376897,74
6	391727,43	1376889,00
1	391690,35	1376856,60

C4 = 3340 кв.м.

Назв. Точки	Координаты	
	X	Y
1	391696,2	1376724
2	391711,6	1376745
3	391715,5	1376751
4	391747,7	1376778
5	391751,2	1376776
6	391755,8	1376776
7	391757,4	1376776
8	391791,4	1376807
9	391806,5	1376789
10	391804,7	1376787
11	391804,2	1376788
12	391798,9	1376784
13	391799,3	1376783
14	391798	1376782
15	391797,7	1376782
16	391787	1376773
17	391786,2	1376772
18	391782,4	1376769
19	391776,4	1376763

Инов. № подл.	Подп. и дата	Взам. инв. №

Изм.	Кол.уч	Лист	№ док.	Подп.	Дата

Основная часть проекта межевания территории

C4 = 3340 кв.м.

Назв. Точки	Координаты	
	X	Y
20	391776,5	1376763
21	391771,8	1376759
22	391751	1376741
23	391750,7	1376740
24	391736,9	1376728
25	391736,5	1376729
26	391723,3	1376716
27	391717	1376711
28	391712,2	1376707
1	391696,2	1376724

C5 = 541 кв.м.

Назв. Точки	Координаты	
	X	Y
1	392401,54	1377574,42
2	392409,98	1377584,19
3	392408,41	1377601,82
4	392398,60	1377634,58
5	392397,79	1377633,67
6	392391,01	1377621,59
7	392398,58	1377593,04
8	392401,75	1377579,36
1	392401,54	1377574,42

C6 = 2668 кв.м.

Назв. Точки	Координаты	
	X	Y
1	392485,26	1377750,76
2	392499,91	1377758,17
3	392501,98	1377759,22
4	392529,82	1377773,32
5	392544,66	1377775,07
6	392553,95	1377777,51
7	392581,61	1377770,09
8	392566,55	1377760,77
9	392554,22	1377752,32
10	392538,28	1377740,52
11	392526,51	1377731,31
12	392505,23	1377713,73
13	392492,61	1377733,03

Индв. № подл.	Подп. и дата	Взам. инв. №

Изм.	Кол.уч	Лист	№ док.	Подп.	Дата

Основная часть проекта межевания территории

Лист

59

C6 = 2668 кв.м.

Назв. Точки	Координаты	
	X	Y
14	392492,77	1377734,51
15	392492,52	1377737,80
16	392491,59	1377740,24
1	392485,26	1377750,76

C7 = 2243 кв.м.

Назв. Точки	Координаты	
	X	Y
1	394024,80	1378517,82
2	394064,22	1378537,38
3	394071,51	1378541,00
4	394081,17	1378545,81
5	394090,64	1378550,52
6	394105,58	1378520,69
7	394097,78	1378517,21
8	394088,32	1378514,74
9	394084,37	1378514,05
10	394082,90	1378514,07
11	394038,90	1378490,59
1	394024,80	1378517,82

C8 = 10016 кв.м.

Назв. Точки	Координаты	
	X	Y
1	391906,49	1377036,15
2	391912,22	1377041,37
3	391915,49	1377044,65
4	391929,95	1377060,95
5	391945,66	1377077,96
6	391971,08	1377060,64
7	391955,94	1377043,31
8	391929,97	1377060,85
9	391926,11	1377055,26
10	391951,51	1377038,24
11	391932,95	1377018,27
1	391906,49	1377036,15
12	391949,25	1377082,83
13	391967,33	1377103,32
14	391992,68	1377086,30
15	391996,36	1377091,91
16	391971,37	1377108,82
17	391987,20	1377128,60

Инов. № подл.	Подп. и дата	Взам. инв. №

Изм.	Кол.уч	Лист	№ док.	Подп.	Дата

Основная часть проекта межевания территории

С8 = 10016 кв.м.

Назв. Точки	Координаты	
	X	Y
18	392009,47	1377155,92
19	392025,24	1377175,29
20	392046,71	1377200,69
21	392069,94	1377226,03
22	392094,27	1377249,91
23	392120,19	1377271,53
24	392116,59	1377266,35
25	392142,61	1377248,63
26	392116,68	1377226,46
27	392092,02	1377202,65
28	392068,74	1377177,49
29	392045,23	1377150,02
30	392033,91	1377136,66
31	392009,59	1377155,79
32	392005,03	1377149,13
33	392029,17	1377130,70
34	392008,75	1377105,57
35	391992,82	1377086,15
36	391974,45	1377065,04
12	391949,25	1377082,83
37	391983,47	1377122,64
38	392008,69	1377105,68
39	392012,35	1377111,41
40	391987,24	1377128,41
37	391983,47	1377122,64
41	392020,86	1377168,63
42	392045,20	1377150,16
43	392049,91	1377156,63
44	392025,36	1377175,21
41	392020,86	1377168,63
45	392042,99	1377194,63
46	392068,60	1377177,64
47	392072,67	1377183,27
48	392046,76	1377200,56
45	392042,99	1377194,63
49	392066,12	1377220,13
50	392091,72	1377202,64
51	392095,51	1377208,12
52	392070,02	1377225,76
49	392066,12	1377220,13
53	392090,52	1377244,26

Инов. № подл.	Подп. и дата	Взам. инв. №

Изм.	Кол.уч	Лист	№ док.	Подп.	Дата

Основная часть проекта межевания территории

С8 = 10016 кв.м.

Назв. Точки	Координаты	
	X	Y
54	392116,20	1377226,57
55	392120,25	1377231,86
56	392094,48	1377249,72
53	392090,52	1377244,26
57	392120,50	1377271,97
58	392147,55	1377293,14
59	392175,21	1377313,57
60	392202,93	1377335,03
61	392205,28	1377336,92
62	392220,39	1377326,35
63	392218,11	1377323,85
64	392202,61	1377334,50
65	392198,75	1377329,37
66	392213,74	1377319,06
67	392200,97	1377305,08
68	392196,38	1377300,04
69	392195,92	1377299,68
70	392194,50	1377300,63
71	392175,28	1377313,50
72	392171,00	1377308,14
73	392188,60	1377296,27
74	392190,20	1377295,19
75	392180,89	1377287,87
76	392176,88	1377284,72
77	392176,12	1377284,13
78	392175,28	1377283,47
79	392173,05	1377281,71
80	392170,24	1377279,50
81	392169,00	1377278,52
82	392166,48	1377280,24
83	392147,60	1377293,07
84	392143,74	1377287,38
85	392160,03	1377276,35
86	392163,37	1377274,10
87	392160,91	1377272,17
88	392155,05	1377267,57
89	392159,26	1377261,88
90	392142,97	1377249,17
91	392146,39	1377254,30
57	392120,50	1377271,97

Изн. № подл.	Подп. и дата	Взам. инв. №

Изм.	Кол.уч	Лист	№ док.	Подп.	Дата

Основная часть проекта межевания территории

C9 = 1324 кв.м.

Назв. Точки	Координаты	
	X	Y
1	392155,05	1377267,57
2	392160,91	1377272,17
3	392163,37	1377274,10
4	392169,55	1377269,92
5	392159,26	1377261,88
1	392155,05	1377267,57
6	392169,00	1377278,52
7	392170,24	1377279,50
8	392173,05	1377281,71
9	392175,28	1377283,47
10	392176,12	1377284,13
11	392176,88	1377284,72
12	392180,89	1377287,87
13	392190,20	1377295,19
14	392197,21	1377290,46
15	392170,27	1377270,90
16	392173,55	1377275,43
6	392169,00	1377278,52
17	392195,92	1377299,68
18	392196,38	1377300,04
19	392200,97	1377305,08
20	392213,74	1377319,06
21	392215,28	1377318,00
22	392225,10	1377311,25
23	392228,53	1377316,68
24	392220,03	1377322,53
25	392218,11	1377323,85
26	392220,39	1377326,35
27	392205,28	1377336,92
28	392221,70	1377350,09
29	392222,01	1377349,85
30	392246,83	1377332,45
31	392248,70	1377332,73
32	392251,63	1377333,45
33	392225,19	1377311,14
34	392197,57	1377291,01
35	392200,99	1377296,29
17	392195,92	1377299,68

Инва. № подл.	Подп. и дата	Взам. инв. №

Изм.	Кол.уч	Лист	№ док.	Подп.	Дата

Основная часть проекта межевания территории