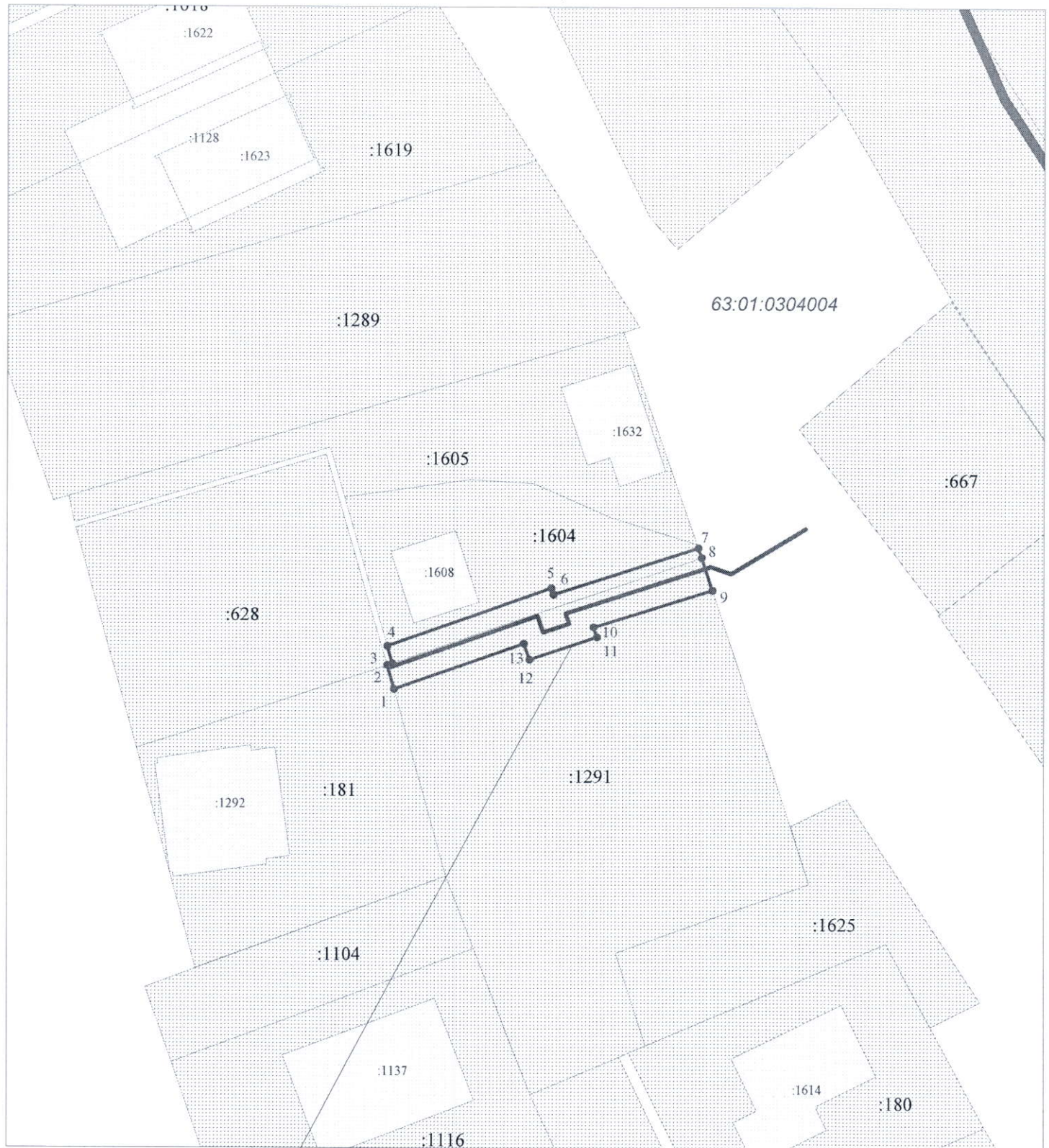


**ГРАФИЧЕСКОЕ ОПИСАНИЕ
МЕСТОПОЛОЖЕНИЯ ГРАНИЦ ПУБЛИЧНОГО СЕРВИТУТА**

1. Местоположения границ публичного сервитута		Самарская область, г. Самара, Красноглинский район, СНТ «Старая Жила»	
2. Система координат		МСК-63	
3. Метод определения координат		метод спутниковых геодезических измерений	
4. Площадь публичного сервитута		131 кв.м.	
Обозначение характерных точек границы	Координаты, м		Средняя квадратическая погрешность положения характерной точки (M ₀), м
	X	Y	
1	2	3	4
1	410036,40	1374395,27	0.1
2	410038,63	1374394,65	0.1
3	410038,79	1374395,13	0.1
4	410040,43	1374394,66	0.1
5	410045,81	1374409,71	0.1
6	410045,23	1374409,91	0.1
7	410049,51	1374423,27	0.1
8	410048,62	1374423,58	0.1
9	410045,62	1374424,56	0.1
10	410042,21	1374413,59	0.1
11	410041,29	1374413,90	0.1
12	410039,18	1374407,73	0.1
13	410040,67	1374407,23	0.1
1	410036,40	1374395,27	0.1






СХЕМА РАСПОЛОЖЕНИЯ ГРАНИЦ ПУБЛИЧНОГО СЕРВИТУТА



Граница публичного сервитута

Условные обозначения

Масштаб 1:500

	Границы кадастрового квартала	63:01:0304004	Номера кадастрового квартала
	Граница земельных участков включенных в ЕГРН		Граница публичного сервитута
:1263	Надпись кадастрового номера земельного участка		Граница проектного инженерного сооружения
:1781	Надпись кадастрового номера ОКС	•	Характерная точка границы
	Граница ОКС включенных в ЕГРН	1	Обозначение новой характерной точки