

Индивидуальный предприниматель Кривый Владимир Владимирович

ИНН 636706430001 ОГРНИП 320631300094942
443539, Россия, Самарская обл, Волжский р-н, Роцинский пгт, д. 6-А, оф. 18
тел: 8-909-344-28-01 E-mail: ipkryvuy@inbox.ru

Министерство транспорта и автомобильных дорог Самарской области

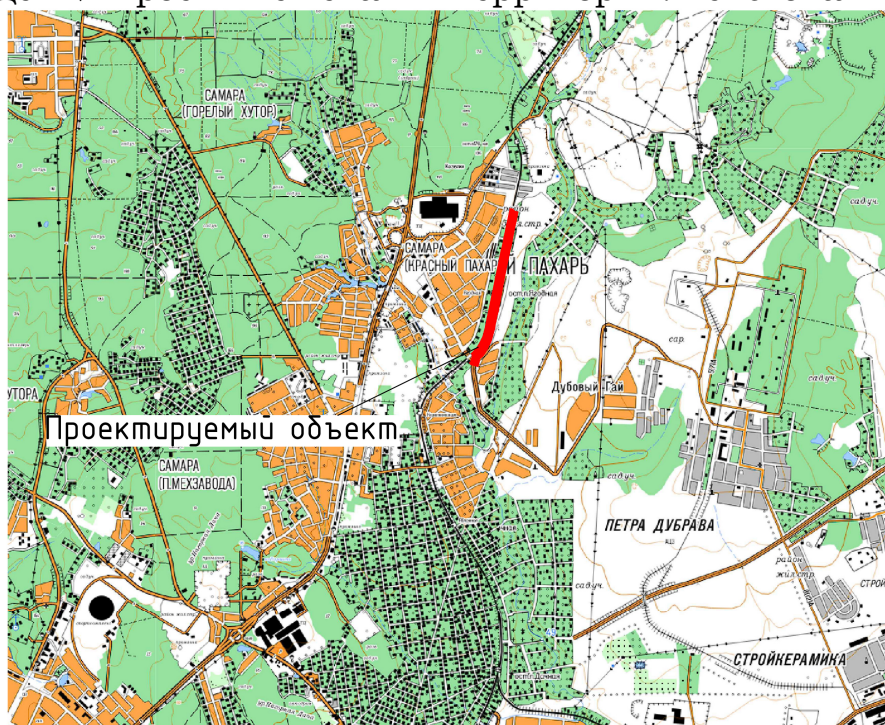
ДОКУМЕНТАЦИЯ ПО ВНЕСЕНИЮ ИЗМЕНЕНИЙ В ДОКУМЕНТАЦИЮ ПО ПЛАНИРОВКЕ ТЕРРИТОРИИ,

утвержденную распоряжением Правительства Самарской области от 12.07.2017 № 629-р «Об утверждении документации по планировке территории в целях строительства автомобильной дороги общего пользования регионального значения в Самарской области, ул. Путевая, расположенной в городском округе Самара (2, 3 этапы строительства)»

Том 2. Проект межевания территории. Основная часть проекта межевания территории

Раздел 1 «Проект межевания территории. Графическая часть»

Раздел 2 «Проект межевания территории. Текстовая часть»



г. Самара
2023 г.

**Индивидуальный предприниматель
Крытый Владимир Владимирович**

ИНН 636706430001 ОГРНИП 320631300094942
443539, Россия, Самарская обл, Волжский р-н, Роцинский пгт, д. 6-А, оф. 18
тел: 8-909-344-28-01 E-mail: ipkryvyu@inbox.ru

Министерство транспорта и автомобильных дорог Самарской области

**ДОКУМЕНТАЦИЯ ПО ВНЕСЕНИЮ ИЗМЕНЕНИЙ В
ДОКУМЕНТАЦИЮ ПО ПЛАНИРОВКЕ ТЕРРИТОРИИ,**

утвержденную распоряжением Правительства Самарской области от
12.07.2017 № 629-р «Об утверждении документации по планировке
территории в целях строительства автомобильной дороги общего
пользования регионального значения в Самарской области,
ул. Путевая, расположенной в городском округе Самара
(2, 3 этапы строительства)»

**Том 2. Проект межевания территории.
Основная часть проекта межевания территории**

Раздел 1 «Проект межевания территории. Графическая часть»
Раздел 2 «Проект межевания территории. Текстовая часть»

Руководитель



В.В. КРЫТЫЙ

г. Самара
2023 г.

СОСТАВ ПРОЕКТА

Номер тома	Наименование	Примечание
ПРОЕКТ ПЛАНИРОВКИ ТЕРРИТОРИИ		
Основная часть проекта планировки территории		
Том 1	Раздел 1 «Проект планировки территории. Графическая часть»	Внесение изменений в документацию по планировке территории, утвержденную распоряжением Правительства Самарской области от 12.07.2017 № 629-р «Об утверждении документации по планировке территории в целях строительства автомобильной дороги общего пользования регионального значения в Самарской области, ул. Путевая, расположенной в городском округе Самара (2, 3 этапы строительства)»
Том 1	Раздел 2 «Положение о размещении линейных объектов»	
ПРОЕКТ МЕЖЕВАНИЯ ТЕРРИТОРИИ		
Основная часть проекта межевания территории		
Том 2	Раздел 1 «Проект межевания территории. Графическая часть»	Внесение изменений в документацию по планировке территории, утвержденную распоряжением Правительства Самарской области от 12.07.2017 № 629-р «Об утверждении документации по планировке территории в целях строительства автомобильной дороги общего пользования регионального значения в Самарской области, ул. Путевая, расположенной в городском округе Самара (2, 3 этапы строительства)»
Том 2	Раздел 2 «Проект межевания территории. Текстовая часть»	

СОДЕРЖАНИЕ:

Раздел 1 «Проект межевания территории. Графическая часть»

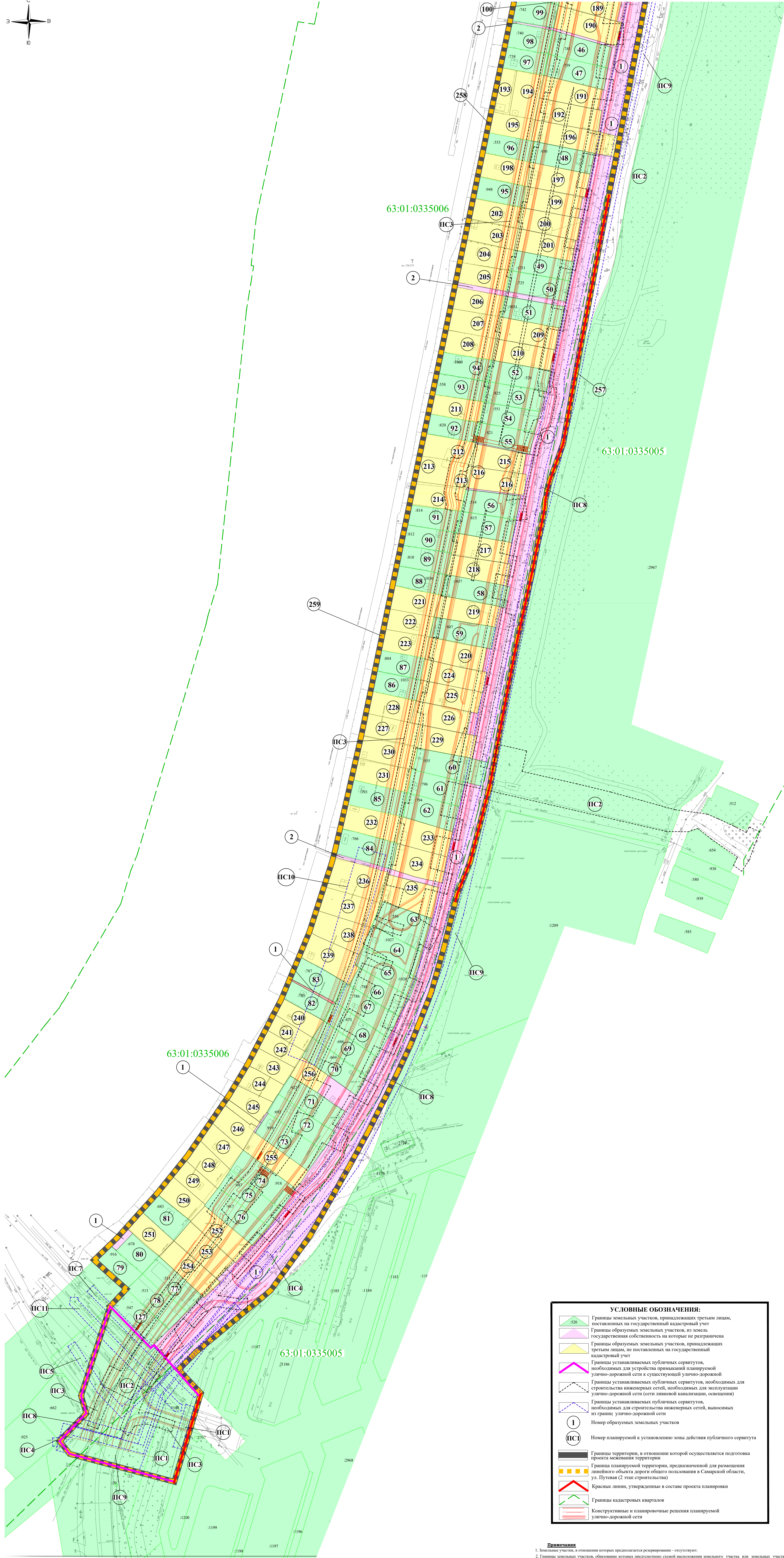
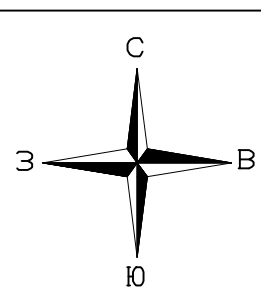
Чертеж межевания территории _____

Стр.
6

Раздел 2 «Проект межевания территории. Текстовая часть»

1. Перечень и сведения о площади образуемых земельных участков в целях строительства автомобильной дороги общего пользования регионального значения в самарской области ул. Путевая, расположенной в г.о. Самара (2 этап строительства), которые будут отнесены к территориям общего пользования или имуществу общего пользования, в том числе в отношении которых предполагаются резервирование и (или) изъятие для государственных или муниципальных нужд. _____ 9
2. Перечень кадастровых номеров существующих земельных участков, на которых линейный объект может быть размещен на условиях сервитута, публичного сервитута _____ 46
3. Перечень координат характерных точек образуемых земельных участков _____ 47
4. Перечень координат характерных точек земельных участков, на которых линейный объект может быть размещен на условиях сервитута, публичного сервитута _____ 101
5. Целевое назначение лесов, вид (виды) разрешенного использования лесного участка, количественные и качественные характеристики лесного участка, сведения о нахождении лесного участка в границах особо защитных участков лесов (в случае, если подготовка проекта межевания территории осуществляется в целях определения местоположения границ образуемых и (или) изменяемых лесных участков) _____ 109
6. Сведения о границах территории, применительно к которой осуществляется подготовка проекта межевания, содержащие перечень координат характерных точек таких границ в системе координат, используемой для ведения Единого государственного реестра недвижимости _____ 110

**Раздел 1 «Проект межевания территории.
Графическая часть»**



УСЛОВНЫЕ ОБОЗНАЧЕНИЯ:

- Границы земельных участков, принадлежащих третьим лицам, поставленным на государственный кадастровый учет
- Границы образуемых земельных участков, из земель государственной собственности на которые не разграничена государственная собственность на которые не разграничена кадастровый учет
- Границы образуемых земельных участков, принадлежащих третьим лицам, не поставленным на государственный кадастровый учет
- Границы устанавливаемых публичных сервитутов, необходимых для устройства примыканий планируемой улично-дорожной сети к существующей улично-дорожной сети
- Границы устанавливаемых публичных сервитутов, необходимых для строительства инженерных сетей, необходимых для эксплуатации улично-дорожной сети (сети линейной канализации, освещения)
- Границы устанавливаемых публичных сервитутов, необходимых для строительства инженерных сетей, выносимых из границ улично-дорожной сети
- Номер образуемых земельных участков
- Номер планируемой к установлению зоны действия публичного сервитута
- Границы территории, в отношении которой осуществляется подготовка проекта межевания территории
- Граница планируемой территории, предназначенной для размещения линейного объекта дорожного общего пользования в Самарской области, ул. Пугачева (2 этап строительства)
- Красные линии, утвержденные в составе проекта планировки
- Границы кадастровых кварталов
- Конструктивные и планировочные решения планируемой улично-дорожной сети

Примечания
 1. Земельные участки, в отношении которых предполагается резервирование - отсутствуют.
 2. Границы земельных участков, образование которых предусмотрено схемой расположения земельного участка или земельных участков на кадастровом плане территории, срок действия которой не истек - отсутствуют.

ДПТ														
Документация по проекту межевания территории, утвержденной распоряжением Правительства Самарской области от 12.07.2017 № 629-р «Об утверждении документации по планировке территории и плана строительства автомобильной дороги общего пользования регионального назначения в Самарской области, ул. Пугачева, расположенной в границах округа Самары (2, 3 этапа строительства)»														
Изм.	Кол.уч.	Лист	№ док.	Подп.										
Разработал	Крытый В.В.			09.2023										
<table border="1"> <thead> <tr> <th colspan="2">Раздел 1 «Проект межевания территории. Графическая часть»</th> <th>Статус</th> <th>Лист</th> <th>Листов</th> </tr> </thead> <tbody> <tr> <td colspan="2"></td> <td>ПМТ</td> <td>1</td> <td>2</td> </tr> </tbody> </table>					Раздел 1 «Проект межевания территории. Графическая часть»		Статус	Лист	Листов			ПМТ	1	2
Раздел 1 «Проект межевания территории. Графическая часть»		Статус	Лист	Листов										
		ПМТ	1	2										
Чертеж межевания территории М 1:1000														

**Раздел 2 «Проект межевания территории.
Текстовая часть»**

1. ПЕРЕЧЕНЬ И СВЕДЕНИЯ О ПЛОЩАДИ ОБРАЗУЕМЫХ ЗЕМЕЛЬНЫХ УЧАСТКОВ В ЦЕЛЯХ СТРОИТЕЛЬСТВА АВТОМОБИЛЬНОЙ ДОРОГИ ОБЩЕГО ПОЛЬЗОВАНИЯ РЕГИОНАЛЬНОГО ЗНАЧЕНИЯ В САМАРСКОЙ ОБЛАСТИ УЛ. ПУТЕВАЯ, РАСПОЛОЖЕННОЙ В Г.О. САМАРА (2 ЭТАП СТРОИТЕЛЬСТВА), КОТОРЫЕ БУДУТ ОТНЕСЕНЫ К ТЕРРИТОРИЯМ ОБЩЕГО ПОЛЬЗОВАНИЯ ИЛИ ИМУЩЕСТВУ ОБЩЕГО ПОЛЬЗОВАНИЯ, В ТОМ ЧИСЛЕ В ОТНОШЕНИИ КОТОРЫХ ПРЕДПОЛАГАЮТСЯ РЕЗЕРВИРОВАНИЕ И (ИЛИ) ИЗЪЯТИЕ ДЛЯ ГОСУДАРСТВЕННЫХ ИЛИ МУНИЦИПАЛЬНЫХ НУЖД.

Таблица №1

№ п/п	Исходные земельные участки						Образуемые земельные участки					
	№ на схеме	Адрес, описание местоположения	Категория земель	Кадастровый/условный номер, вид разрешенного использования	Форма собственности, наличие иных вещных прав и ограничений (обременений)	Площадь кв.м.	Способ образования	Плщадь кв.м.	Описание местоположения земельного участка	Категория земель	Условный номер	Вид разрешенного использования /код
1	2	3	4	5	6	7	8	9	10	11	12	13
1	1	-	-	-	-	-	образование	31658	Российская Федерация, Самарская область, г. Самара, Красноглинский район, ул. Путевая	земли населенных пунктов	63:01:0000000:3У1	земельные участки (территории) общего пользования /12.0
2	3	Самарская область, г. Самара, Красноглинский р-н, СДТ "Железнодорожник", массив 28, участок 45	земли населенных пунктов	63:01:0340004:1067 Садоводство	Частная собственность	693	-	693	Российская Федерация, Самарская область, г. Самара, Красноглинский район, ул. Путевая	земли населенных пунктов	63:01:0340004:1067	земельные участки (территории) общего пользования /12.0
3	4	Самарская обл., г. Самара, Красноглинский р-н, СДТ "Железнодорожник", массив 28, участок 44	земли населенных пунктов	63:01:0340004:849 Садоводство	Частная собственность	709	-	709	Российская Федерация, Самарская область, г. Самара, Красноглинский район, ул. Путевая	земли населенных пунктов	63:01:0340004:849	земельные участки (территории) общего пользования /12.0
4	5	Самарская обл., г. Самара, Красноглинский р-н, СДТ "Железнодорожник", массив 28, участок 40	земли населенных пунктов	63:01:0340004:845 Садоводство	Частная собственность	704	-	704	Российская Федерация, Самарская область, г. Самара, Красноглинский район, ул. Путевая	земли населенных пунктов	63:01:0340004:845	земельные участки (территории) общего пользования /12.0
5	6	Самарская обл., г. Самара, Красноглинский р-н,	земли населенных пунктов	63:01:0340004:839 Садоводство	Частная собственность	640	-	640	Российская Федерация, Самарская область, г. Самара,	земли населенных пунктов	63:01:0340004:839	земельные участки (территории)

2.1 этап строительства

6	7	СДТ "Железнодорожник", массив 28, участок 32	земли населенных пунктов	63:01:0340004:837 Садоводство	Частная собственность	666	-	666	Российская Феде- рация, Самарская область, г. Сама- ра, Красноглин- ский район, ул. Путевая	земли населенных пунктов	63:01:0340004:837	земельные участки (территории) общего поль- зования /12.0
7	8	Самарская обл., г. Самара, Красноглинский р-н, СДТ "Железнодорожник", массив 28, участок 30	земли населенных пунктов	63:01:0340004:1063 Садоводство	Частная собственность	622	-	622	Российская Феде- рация, Самарская область, г. Сама- ра, Красноглин- ский район, ул. Путевая	земли населенных пунктов	63:01:0340004:1063	земельные участки (территории) общего поль- зования /12.0
8	9	Самарская обл., г. Самара, Красноглинский р-н, СДТ "Железнодорожник", массив 28 "Ягодная", уч. 22	земли населенных пунктов	63:01:0101001:717 для садово-дачного участка	Частная собственность	682	-	682	Российская Феде- рация, Самарская область, г. Сама- ра, Красноглин- ский район, ул. Путевая	земли населенных пунктов	63:01:0101001:717	земельные участки (территории) общего поль- зования /12.0
9	10	Самарская обл., г. Самара, Красноглинский р-н, СДТ "Железнодорожник", массив 28, участок 20	земли населенных пунктов	63:01:0340004:834 Садоводство	Частная собственность	722	-	722	Российская Феде- рация, Самарская область, г. Сама- ра, Красноглин- ский район, ул. Путевая	земли населенных пунктов	63:01:0340004:834	земельные участки (территории) общего поль- зования /12.0
10	11	Самарская область, г. Самара, Красноглинский р-н, СДТ "Железнодорожник", массив 28, участок 18	земли населенных пунктов	63:01:0340004:1057 Садоводство	Частная собственность	646	-	646	Российская Феде- рация, Самарская область, г. Сама- ра, Красноглин- ский район, ул. Путевая	земли населенных пунктов	63:01:0340004:1057	земельные участки (территории) общего поль- зования /12.0
11	12	Самарская область, г. Самара, Красноглинский р-н, СДТ "Железнодорожник", массив 28, участок 14	земли населенных пунктов	63:01:0340004:1055 Садоводство	Частная собственность	630	-	630	Российская Феде- рация, Самарская область, г. Сама- ра, Красноглин- ский район, ул. Путевая	земли населенных пунктов	63:01:0340004:1055	земельные участки (территории) общего поль- зования /12.0
12	13	Самарская обл., г. Самара, Красноглинский район, СТ	земли населенных пунктов	63:01:0335006:524 Садоводство	Частная собственность	583	-	583	Российская Феде- рация, Самарская область, г. Сама- ра, Красноглин-	земли населенных пунктов	63:01:0335006:524	земельные участки (тер- ритории) об- щего поль-

13	"Железнодорожник", пл. "Ягодная", массив № 28, участок № 12.	земли населенных пунктов	63:01:0340004:1052	Садоводство	Частная собственность	647	-	647	647	земли населенных пунктов	63:01:0340004:1052	земельные участки (территории) общего пользования /12.0
14	Самарская область, г. Самара, Красноглинский р-н, СДТ	земли населенных пунктов	63:01:0340004:829	Садоводство	Частная собственность	618	-	618	618	земли населенных пунктов	63:01:0340004:829	земельные участки (территории) общего пользования /12.0
15	"Железнодорожник", массив 28, участок 8	земли населенных пунктов	63:01:0340004:1049	Садоводство	Частная собственность	597	-	597	597	земли населенных пунктов	63:01:0340004:1049	земельные участки (территории) общего пользования /12.0
16	Самарская область, г. Самара, Красноглинский р-н, СДТ	земли населенных пунктов	63:01:0340004:1047	Для садоводства	Частная собственность	634	-	634	634	земли населенных пунктов	63:01:0340004:1047	земельные участки (территории) общего пользования /12.0
17	"Железнодорожник", массив 28 "Ягодная", уч. 4	земли населенных пунктов	63:01:0340004:1045	Садоводство	Частная собственность	627	-	627	627	земли населенных пунктов	63:01:0340004:1045	земельные участки (территории) общего пользования /12.0
18	Самарская область, г. Самара, Красноглинский р-н, СДТ	земли населенных пунктов	63:01:0340004:1186	Садоводство	Частная собственность	637	-	637	637	земли населенных пунктов	63:01:0340004:1186	земельные участки (территории) общего пользования /12.0
19	"Железнодорожник", массив 27, участок 46	земли населенных пунктов	63:01:0340004:1160	Садоводство	Частная собственность	678	-	678	678	земли населенных пунктов	63:01:0340004:1160	земельные участки (территории) общего пользования /12.0

20	21	№ 27, участок 44 Самарская область, г. Самара, Красноглинский р-н, СДТ "Железнодорожник", "Ягодная", массив 27, участок 42	земли населенных пунктов	63:01:0340004:1159 Садоводство	Частная собственность	680	-	680	Российская Федерация, Самарская область, г. Самара, Красноглинский район, ул. Путевая	земли населенных пунктов	63:01:0340004:1159	земельные участки (территории) общего пользования /12.0
21	22	Самарская область, г. Самара, Красноглинский район, СДТ "Железнодорожник", массив 27 "Ягодная", участок 40	земли населенных пунктов	63:01:0335006:561 садоводство	Частная собственность	680	-	680	Российская Федерация, Самарская область, г. Самара, Красноглинский район, ул. Путевая	земли населенных пунктов	63:01:0335006:561	земельные участки (территории) общего пользования /12.0
22	23	Самарская область, г. Самара, Красноглинский р-н, СДТ "Железнодорожник", массив 27, участок 38	земли населенных пунктов	63:01:0340004:1156 Садоводство	Частная собственность	658	-	658	Российская Федерация, Самарская область, г. Самара, Красноглинский район, ул. Путевая	земли населенных пунктов	63:01:0340004:1156	земельные участки (территории) общего пользования /12.0
23	24	Самарская обл., г. Самара, р-н Красноглинский, СДТ "Железнодорожник", массив 27, д. 36	земли населенных пунктов	63:01:0340004:1154 Садоводство	Частная собственность	723	-	723	Российская Федерация, Самарская область, г. Самара, Красноглинский район, ул. Путевая	земли населенных пунктов	63:01:0340004:1154	земельные участки (территории) общего пользования /12.0
24	25	Самарская область, г. Самара, Красноглинский р-н, СДТ "Железнодорожник", массив 27, участок 34	земли населенных пунктов	63:01:0340004:1152 Садоводство	Частная собственность	686	-	686	Российская Федерация, Самарская область, г. Самара, Красноглинский район, ул. Путевая	земли населенных пунктов	63:01:0340004:1152	земельные участки (территории) общего пользования /12.0
25	26	Самарская область, г. Самара, Красноглинский р-н, СДТ "Железнодорожник", массив 27, участок 32	земли населенных пунктов	63:01:0340004:1150 Садоводство	Частная собственность	695	-	695	Российская Федерация, Самарская область, г. Самара, Красноглинский район, ул. Путевая	земли населенных пунктов	63:01:0340004:1150	земельные участки (территории) общего пользования /12.0
26	27	Самарская область, г. Самара, Красноглинский р-н, СДТ "Железнодорожник", "Ягодная", в массиве № 27, участок 30	земли населенных пунктов	63:01:0340004:1149 для садоводства	Частная собственность	748	-	748	Российская Федерация, Самарская область, г. Самара, Красноглинский район, ул. Путевая	земли населенных пунктов	63:01:0340004:1149	земельные участки (территории) общего пользования /12.0

27	Самарская обл, г. Самара, Красноглинский р-н, СДТ "Железнодорожник", "Ягодная", массив 27, участок 28	земли населенных пунктов	63:01:0340004:889	Садоводство	Частная собственность	740	-	740	Российская Федерация, Самарская область, г. Самара, Красноглинский район, ул. Путевая	земли населенных пунктов	63:01:0340004:889	земельные участки (территории) общего пользования /12.0
28	Самарская область, г. Самара, Красноглинский р-н, СДТ "Железнодорожник", массив 27, участок 26	земли населенных пунктов	63:01:0340004:1146	Садоводство	Частная собственность	680	-	680	Российская Федерация, Самарская область, г. Самара, Красноглинский район, ул. Путевая	земли населенных пунктов	63:01:0340004:1146	земельные участки (территории) общего пользования /12.0
29	обл Самарская Г. Самара Красноглинский район СДТ "Железнодорожник", массив 27, участок 20	земли населенных пунктов	63:01:0340004:886	Садоводство	Частная собственность	682	-	682	Российская Федерация, Самарская область, г. Самара, Красноглинский район, ул. Путевая	земли населенных пунктов	63:01:0340004:886	земельные участки (территории) общего пользования /12.0
30	Самарская обл, г. Самара, Красноглинский р-н, СДТ "Железнодорожник", массив 27, участок 18	земли населенных пунктов	63:01:0340004:885	Садоводство	Частная собственность	691	-	691	Российская Федерация, Самарская область, г. Самара, Красноглинский район, ул. Путевая	земли населенных пунктов	63:01:0340004:885	земельные участки (территории) общего пользования /12.0
31	Самарская область, г. Самара, Красноглинский район, в массиве № 27 "Ягодная", СДТ «Железнодорожник», участок № 14	земли населенных пунктов	63:01:0335006:646	садоводство	Частная собственность	650	-	650	Российская Федерация, Самарская область, г. Самара, Красноглинский район, ул. Путевая	земли населенных пунктов	63:01:0335006:646	земельные участки (территории) общего пользования /12.0
32	Самарская область, г. Самара, Красноглинский р-н, СДТ "Железнодорожник", в массиве № 27 "Ягодная", участок № 12,	земли населенных пунктов	63:01:0340004:1137	Садоводство	Частная собственность	764	-	764	Российская Федерация, Самарская область, г. Самара, Красноглинский район, ул. Путевая	земли населенных пунктов	63:01:0340004:1137	земельные участки (территории) общего пользования /12.0
33	Самарская область, г. Самара, Красноглинский район, СДТ "Железнодорожник", в массиве № 27 "Ягодная", участок № 27	земли населенных пунктов	63:01:0340004:1312	для садоводства	Частная собственность	642	-	642	Российская Федерация, Самарская область, г. Самара, Красноглинский район, ул. Путевая	земли населенных пунктов	63:01:0340004:1312	земельные участки (территории) общего пользования /12.0

34	8	Самарская обл., г. Самара, Красноглинский р-н, СТ "Железнодорожник", пл. "Ягодная", массив №27, уч. №4	земли населенных пунктов	63:01:0335006:520	Частная собственность	654	-	654	Российская Федерация, Самарская область, г. Самара, Красноглинский район, ул. Путевая	земли населенных пунктов	63:01:0335006:520	земельные участки (территории) общего пользования /12.0
35		Самарская область, г. Самара, Красноглинский р-н, СДТ "Железнодорожник", в массиве № 27 "Ягодная", участок № 2	земли населенных пунктов	63:01:0340004:1133 Садоводство	Частная собственность	731	-	731	Российская Федерация, Самарская область, г. Самара, Красноглинский район, ул. Путевая	земли населенных пунктов	63:01:0340004:1133	земельные участки (территории) общего пользования /12.0
36		Самарская область, г. Самара, Красноглинский район, СДТ "Железнодорожник", в массиве 21, пл. Ягодная, участок № 58	земли населенных пунктов	63:01:0340004:966 Садоводство	Частная собственность	682	-	682	Российская Федерация, Самарская область, г. Самара, Красноглинский район, ул. Путевая	земли населенных пунктов	63:01:0340004:966	земельные участки (территории) общего пользования /12.0
37		Самарская область, г. Самара, Красноглинский район, СДТ "Железнодорожник", пл. Ягодная, массив 21, участок № 52	земли населенных пунктов	63:01:0340004:755 фактически занимаемый дачей	Частная собственность	685	-	685	Российская Федерация, Самарская область, г. Самара, Красноглинский район, ул. Путевая	земли населенных пунктов	63:01:0340004:755	земельные участки (территории) общего пользования /12.0
38		обл. Самарская, г. Самара, Красноглинский р-н, СДТ "Железнодорожник", массив 21, участок 50	земли населенных пунктов	63:01:0340004:963	Частная собственность	639	-	639	Российская Федерация, Самарская область, г. Самара, Красноглинский район, ул. Путевая	земли населенных пунктов	63:01:0340004:963	земельные участки (территории) общего пользования /12.0
39		Самарская обл., г. Самара, Красноглинский район, СДТ "Железнодорожник", массив 21, уч. 43 а	земли населенных пунктов	63:01:0340004:961 Садоводство	Частная собственность	432	-	432	Российская Федерация, Самарская область, г. Самара, Красноглинский район, ул. Путевая	земли населенных пунктов	63:01:0340004:961	земельные участки (территории) общего пользования /12.0
40		Самарская обл., г. Самара, Красноглинский р-н, СДТ "Железнодорожник", Ягодная, массив 21, участок 44	земли населенных пунктов	63:01:0340004:962 Садоводство	Частная собственность	324	-	324	Российская Федерация, Самарская область, г. Самара, Красноглинский район, ул. Путевая	земли населенных пунктов	63:01:0340004:962	земельные участки (территории) общего пользования /12.0

41	42	Самарская область, г. Самара, Красноглинский район, в массиве 21, СДТ "Железнодорожник", ул. Ягодная, участок № 36	земли населенных пунктов	63:01:03350006:538 для садоводства	Частная собственность	679	-	679	Российская Федерация, Самарская область, г. Самара, Красноглинский район, ул. Путевая	земли населенных пунктов	63:01:03350006:538	земельные участки (территории) общего пользования / 12.0
42	43	Российская Федерация, Самарская область, городской округ Самара, внутригородской район Красноглинский, город Самара, территория СТ Железнодорожник, улица 21-й массив, земельный участок 34	земли населенных пунктов	63:01:03350006:549 фактически занимаемый дачей участок	Частная собственность	691	-	691	Российская Федерация, Самарская область, г. Самара, Красноглинский район, ул. Путевая	земли населенных пунктов	63:01:03350006:549	земельные участки (территории) общего пользования / 12.0
43	44	Самарская область, г. Самара, Красноглинский р-н, СДТ "Железнодорожник", массив 21, участок 32	земли населенных пунктов	63:01:0340004:746 Садоводство	Частная собственность	651	-	651	Российская Федерация, Самарская область, г. Самара, Красноглинский район, ул. Путевая	земли населенных пунктов	63:01:0340004:746	земельные участки (территории) общего пользования / 12.0
44	45	Самарская область, г. Самара, Красноглинский район, СТ "Железнодорожник", пл. "Ягодная", массив № 21, участок № 30	земли населенных пунктов	63:01:03350006:517 для садоводства	Частная собственность	683	-	683	Российская Федерация, Самарская область, г. Самара, Красноглинский район, ул. Путевая	земли населенных пунктов	63:01:03350006:517	земельные участки (территории) общего пользования / 12.0
45	46	Самарская область, г. Самара, Красноглинский р-н, СДТ "Железнодорожник", массив 21, участок 24	земли населенных пунктов	63:01:0340004:741 Садоводство	Частная собственность	701	-	701	Российская Федерация, Самарская область, г. Самара, Красноглинский район, ул. Путевая	земли населенных пунктов	63:01:0340004:741	земельные участки (территории) общего пользования / 12.0
46	47	Самарская область, г. Самара, Красноглинский р-н, СДТ "Железнодорожник", массив 21, участок 22	земли населенных пунктов	63:01:0340004:739 Садоводство	Частная собственность	685	-	685	Российская Федерация, Самарская область, г. Самара, Красноглинский район, ул. Путевая	земли населенных пунктов	63:01:0340004:739	земельные участки (территории) общего пользования / 12.0

47	48	Самарская область, г. Самара, Красноглинский р-н, СДТ "Железнодорожник" пл. Ягодная, массив 21, участок № 14	земли населенных пунктов	63:01:0340004:950 Садоводство	Частная собственность	666	-	666	Российская Федерация, Самарская область, г. Самара, Красноглинский район, ул. Путевая	земли населенных пунктов	63:01:0340004:950	земельные участки (территории) общего пользования /12.0
48	49	Самарская область, г. Самара, Красноглинский р-н, СДТ "Железнодорожник", массив 21, дом 4	земли населенных пунктов	63:01:0340004:1231 Садоводство	Частная собственность	636	-	636	Российская Федерация, Самарская область, г. Самара, Красноглинский район, ул. Путевая	земли населенных пунктов	63:01:0340004:1231	земельные участки (территории) общего пользования /12.0
49	50	Самарская область, г. Самара, Красноглинский район, СДТ "Железнодорожник", пл. Ягодная, массив 21, участок № 2	земли населенных пунктов	63:01:0340004:725 Садоводство	Частная собственность	656	-	656	Российская Федерация, Самарская область, г. Самара, Красноглинский район, ул. Путевая	земли населенных пунктов	63:01:0340004:725	земельные участки (территории) общего пользования /12.0
50	51	Самарская область, г. Самара, Красноглинский р-н, СДТ "Железнодорожник", массив 20, участок 64	земли населенных пунктов	63:01:0340004:1031 Садоводство	Частная собственность	671	-	671	Российская Федерация, Самарская область, г. Самара, Красноглинский район, ул. Путевая	земли населенных пунктов	63:01:0340004:1031	земельные участки (территории) общего пользования /12.0
51	52	Самарская обл., г. Самара, Красноглинский район, массив 20, СДТ "Железнодорожник", пл. "Ягодная", участок №58	земли населенных пунктов	63:01:0335006:526 Фактически занимаемый дачей	Частная собственность	662	-	662	Российская Федерация, Самарская область, г. Самара, Красноглинский район, ул. Путевая	земли населенных пунктов	63:01:0335006:526	земельные участки (территории) общего пользования /12.0
52	53	Самарская обл., г. Самара, Красноглинский р-н, СДТ "Железнодорожник", массив 20, участок 56	земли населенных пунктов	63:01:0340004:825 Садоводство	Частная собственность	609	-	609	Российская Федерация, Самарская область, г. Самара, Красноглинский район, ул. Путевая	земли населенных пунктов	63:01:0340004:825	земельные участки (территории) общего пользования /12.0
53	54	Самарская область, г. Самара, Красноглинский р-н, в массиве 20 СДТ "Железнодорожник", пл. "Ягодная", участок № 54	земли населенных пунктов	63:01:0335006:551 садоводство	Частная собственность	620	-	620	Российская Федерация, Самарская область, г. Самара, Красноглинский район, ул. Путевая	земли населенных пунктов	63:01:0335006:551	земельные участки (территории) общего пользования /12.0

54	55	Самарская обл., г. Самара, Красноглинский р-н, СДТ "Железнодорожник", массив 20, участок 52	земли населенных пунктов	63:01:0340004:821 Садоводство	Частная собственность	610	-	610	Российская Федерация, Самарская область, г. Самара, Красноглинский район, ул. Путевая	земли населенных пунктов	63:01:0340004:821	земельные участки (территории) общепользования /12.0
55	56	Самарская область, г. Самара, Красноглинский район, в массиве 20, СДТ "Железнодорожник", пл. Ягодная, участок № 46	земли населенных пунктов	63:01:0353002:514 фактически занимаемый дачей	Частная собственность	657	-	657	Российская Федерация, Самарская область, г. Самара, Красноглинский район, ул. Путевая	земли населенных пунктов	63:01:0353002:514	земельные участки (территории) общепользования /12.0
56	57	Самарская обл., г. Самара, р-н Красноглинский, СДТ "Железнодорожник", пл. Ягодная, массив 20, участок 44	земли населенных пунктов	63:01:0340004:815 фактически занимаемый дачей	Частная собственность	649	-	649	Российская Федерация, Самарская область, г. Самара, Красноглинский район, ул. Путевая	земли населенных пунктов	63:01:0340004:815	земельные участки (территории) общепользования /12.0
57	58	Самарская область, г. Самара, Красноглинский р-н, СДТ "Железнодорожник", массив 20, участок 38	земли населенных пунктов	63:01:0340004:1037 Садоводство	Частная собственность	712	-	712	Российская Федерация, Самарская область, г. Самара, Красноглинский район, ул. Путевая	земли населенных пунктов	63:01:0340004:1037	земельные участки (территории) общепользования /12.0
58	59	Самарская обл., г. Самара, Красноглинский р-н, СДТ "Железнодорожник", массив 20, участок 34	земли населенных пунктов	63:01:0340004:807 Садоводство	Частная собственность	688	-	688	Российская Федерация, Самарская область, г. Самара, Красноглинский район, ул. Путевая	земли населенных пунктов	63:01:0340004:807	земельные участки (территории) общепользования /12.0
59	60	Самарская область, г. Самара, Красноглинский район, железнодорожная платформа "Ягодная", СНТ "Железнодорожник", массив 20, участок № 22	земли населенных пунктов	63:01:0355006:935 ведение садоводства	Частная собственность	865	-	865	Российская Федерация, Самарская область, г. Самара, Красноглинский район, ул. Путевая	земли населенных пунктов	63:01:0355006:935	земельные участки (территории) общепользования /12.0
60	61	Самарская обл., г. Самара, Красноглинский р-н, СДТ	земли населенных пунктов	63:01:0340004:796 Садоводство	Частная собственность	666	-	666	Российская Федерация, Самарская область, г. Самара, Красноглинский район, ул. Путевая	земли населенных пунктов	63:01:0340004:796	земельные участки (территории) общепользования /12.0

61	"Железнодорожник", плат. "Ягодная", массив 20, участок № 20	земли населенных пунктов	63:01:0340004:794 Садоводство	Частная собственность	682	-	682	земли населенных пунктов	Российская Федерация, Самарская область, г. Самара, Красноглинский район, ул. Путевая	682	63:01:0340004:794	земельные участки (территории) общего пользования /12.0
62	Самарская обл., г. Самара, Красноглинский р-н, СДТ "Железнодорожник", массив 20, участок 18	земли населенных пунктов	63:01:0335006:556 садоводство	Частная собственность	849	-	849	земли населенных пунктов	Российская Федерация, Самарская область, г. Самара, Красноглинский район, ул. Путевая	849	63:01:0335006:556	земельные участки (территории) общего пользования /12.0
63	Российская Федерация, Самарская область, городской округ Самара, внутригородской район Красноглинский, город Самара, территория СТ Железнодорожник, улица 20-й массив, земельный участок № 7	земли населенных пунктов	63:01:0340004:1027 Садоводство	Частная собственность	719	-	719	земли населенных пунктов	Российская Федерация, Самарская область, г. Самара, Красноглинский район, ул. Путевая	719	63:01:0340004:1027	земельные участки (территории) общего пользования /12.0
64	Самарская область, г. Самара, Красноглинский район, СДТ "Железнодорожник", платформа "Ягодная", массив 20, участок 8	земли населенных пунктов	63:01:0340004:1026 Садоводство	Частная собственность	662	-	662	земли населенных пунктов	Российская Федерация, Самарская область, г. Самара, Красноглинский район, ул. Путевая	662	63:01:0340004:1026	земельные участки (территории) общего пользования /12.0
65	Самарская обл., г. Самара, Красноглинский р-н, плат. "Ягодная", СДТ "Железнодорожник", массив 20, участок № 6.	земли населенных пунктов	63:01:0340004:788 Садоводство	Частная собственность	648	-	648	земли населенных пунктов	Российская Федерация, Самарская область, г. Самара, Красноглинский район, ул. Путевая	648	63:01:0340004:788	земельные участки (территории) общего пользования /12.0
66	Самарская обл., г. Самара, Красноглинский р-н, СДТ "Железнодорожник", массив 20, участок 4	земли населенных пунктов	63:01:0340004:786 Садоводство	Частная собственность	735	-	735	земли населенных пунктов	Российская Федерация, Самарская область, г. Самара, Красноглинский район, ул. Путевая	735	63:01:0340004:786	земельные участки (территории) общего пользования /12.0

67	"Железнодорожник", плат. "Ягодная", массив 20, участок 2	земли населенных пунктов	63:01:0340004:673 Садоводство	Частная собственность	725	-	725	Путевая	земли населенных пунктов	63:01:0340004:673	земельные участки (территории) общего пользования /12.0
68	Самарская область, г. Самара, Красноглинский р-н, СДТ "Железнодорожник", пл. Ягодная, в массиве 19, участок 65	земли населенных пунктов	63:01:0335006:686 Под садоводство	Частная собственность	700	-	700	Российская Федерация, Самарская область, г. Самара, Красноглинский район, ул. Путевая	земли населенных пунктов	63:01:0335006:686	земельные участки (территории) общего пользования /12.0
69	Самарская область, г. Самара, Красноглинский р-н, СДТ "Железнодорожник", массив 19, участок 61	земли населенных пунктов	63:01:0340004:669 Садоводство	Частная собственность	725	-	725	Российская Федерация, Самарская область, г. Самара, Красноглинский район, ул. Путевая	земли населенных пунктов	63:01:0340004:669	земельные участки (территории) общего пользования /12.0
70	Самарская область, г. Самара, Красноглинский р-н, СДТ "Железнодорожник", массив 19, уч. 57	земли населенных пунктов	63:01:0340004:922 Садоводство	Частная собственность	763	-	763	Российская Федерация, Самарская область, г. Самара, Красноглинский район, ул. Путевая	земли населенных пунктов	63:01:0340004:922	земельные участки (территории) общего пользования /12.0
71	Самарская область, г. Самара, Красноглинский р-н, СДТ "Железнодорожник", массив 19, участок 55	земли населенных пунктов	63:01:0340004:692 Садоводство	Частная собственность	755	-	755	Российская Федерация, Самарская область, г. Самара, Красноглинский район, ул. Путевая	земли населенных пунктов	63:01:0340004:692	земельные участки (территории) общего пользования /12.0
72	Самарская обл., г. Самара, Красноглинский р-н, СДТ "Железнодорожник", пл. Ягодная, в массиве № 19, участок № 53	земли населенных пунктов	63:01:0340004:918 Фактически занимаемый дачей	Частная собственность	816	-	816	Российская Федерация, Самарская область, г. Самара, Красноглинский район, ул. Путевая	земли населенных пунктов	63:01:0340004:919	земельные участки (территории) общего пользования /12.0
73	Самарская обл., г. Самара, Красноглинский р-н, СДТ "Железнодорожник", массив 19, участок	земли населенных пунктов	63:01:0340004:918 Садоводство	Частная собственность	819	-	819	Российская Федерация, Самарская область, г. Самара, Красноглинский район, ул. Путевая	земли населенных пунктов	63:01:0340004:918	земельные участки (территории) общего пользования /12.0

74	49	Самарская область, г. Самара, Красноглинский район, в массиве 19, СДП "Железнодорожник", пл. "Ягодная", участок № 47	земли населенных пунктов	63:01:0340004:687	Садоводство	Частная собственность	700	-	700	700	Российская Федерация, Самарская область, г. Самара, Красноглинский район, ул. Путевая	земли населенных пунктов	63:01:0340004:687	земельные участки (территории) общего пользования / 12.0
75	76	Самарская обл., г. Самара, Красноглинский район, СДП "Железнодорожник", массив 19, участок 45	земли населенных пунктов	63:01:0340004:917	садоводство	Частная собственность	776	-	776	776	Российская Федерация, Самарская область, г. Самара, Красноглинский район, ул. Путевая	земли населенных пунктов	63:01:0340004:917	земельные участки (территории) общего пользования / 12.0
76	77	Российская Федерация, Самарская область, городской округ Самара, внутригородской район Красноголинский, город Самара, микрорайон Крутые Ключи, улица Мира, земельный участок № 24	земли населенных пунктов	63:01:0335006:511	бытовое обслуживание	Частная собственность	702	-	702	702	Российская Федерация, Самарская область, г. Самара, Красноглинский район, ул. Путевая	земли населенных пунктов	63:01:0335006:511	земельные участки (территории) общего пользования / 12.0
77	78	Российская Федерация, Самарская область, городской округ Самара, внутригородской район Красноглинский, город Самара, микрорайон Крутые Ключи, улица Мира, земельный участок 24А	земли населенных пунктов	63:01:0335006:513	Под садоводство	Частная собственность	696	-	696	696	Российская Федерация, Самарская область, г. Самара, Красноглинский район, ул. Путевая	земли населенных пунктов	63:01:0335006:513	земельные участки (территории) общего пользования / 12.0
78	79	Самарская область, г. Самара, Красноглинский район, пл. Ягодная, массив 19, СДП "Железнодорожник", участок № 36	земли населенных пунктов	63:01:0340004:916	Садоводство	Частная собственность	490	-	490	490	Российская Федерация, Самарская область, г. Самара, Красноглинский район, ул. Путевая	земли населенных пунктов	63:01:0340004:916	земельные участки (территории) общего пользования / 12.0
79	80	Самарская область, г.	земли населенных пунктов	63:01:0340004:678		Частная	424	-	424	424	Российская	земли населенных пунктов	63:01:0340004:678	земельные участки (тер-

		Самара, Красноглинский район, СДТ "Железнодорожник", массив № 19 "Ягодная", участок № 38	пунктов	Садоводство	собственность				Федерация, Самарская область, г. Самара, Красноглинский район, ул. Путевая	пунктов		ритории) об-щето поль-зования /12.0
80	81	Самарская область, г. Самара, Красноглинский р-н, СДТ "Железнодорожник", массив 19, участок 42	земли населенных пунктов	63:01:0340004:683 Садоводство	Частная собственность	555	-	555	Российская Феде-рация, Самарская область, г. Сама-ра, Красноглин-ский район, ул. Путевая	земли населенных пунктов	63:01:0340004:683	земельные участки (тер-ритории) об-щето поль-зования /12.0
81	82	Самарская обл., г. Самара, Красноглинский р-н, СДТ "Железнодорожник", массив 20, дом 1	земли населенных пунктов	63:01:0340004:785 Садоводство	Частная собственность	483	-	483	Российская Феде-рация, Самарская область, г. Сама-ра, Красноглин-ский район, ул. Путевая	земли населенных пунктов	63:01:0340004:785	земельные участки (тер-ритории) об-щето поль-зования /12.0
82	83	Самарская область, г. Самара, Красноглинский район, плат. "Ягодная", СДТ "Железнодорожник", массив 20, участок № 3	земли населенных пунктов	63:01:0340004:787 Фактически занимаемый дачей	Частная собственность	625	-	625	Российская Феде-рация, Самарская область, г. Сама-ра, Красноглин-ский район, ул. Путевая	земли населенных пунктов	63:01:0340004:787	земельные участки (тер-ритории) об-щето поль-зования /12.0
83	127	Российская Федерация, Самарская область, городской округ Самара, внутригородской район Красноглинский, город Самара, микрорайон Крутые Ключи, улица Мира, земельный участок 24Б	земли населенных пунктов	63:01:0335006:547 Магазины	Частная собственность	727	-	727	Российская Феде-рация, Самарская область, г. Сама-ра, Красноглин-ский район, ул. Путевая	земли населенных пунктов	63:01:0335006:547	земельные участки (тер-ритории) об-щето поль-зования /12.0
84	130	Самарская обл., г. Самара, Красноглинский р-н, СДТ "Железнодорожник", массив 28, участок 42	земли населенных пунктов	63:01:0340004:847 Садоводство	Частная собственность	733	-	733	Российская Феде-рация, Самарская область, г. Сама-ра, Красноглин-ский район, ул. Путевая	земли населенных пунктов	63:01:0335006:3У18*	земельные участки (тер-ритории) об-щето поль-зования /12.0
85	132	Самарская обл., г. Самара, Красноглинский р-н,	земли населенных пунктов	63:01:0340004:843 Садоводство	Частная собственность	670	-	670	Российская Феде-рация, Самарская область, г. Сама-ра, Красноглин-	земли населенных пунктов	63:01:0340004:843	земельные участки (тер-ритории) об-щето поль-

86	133	СДТ "Железнодорожник", массив 28, участок 38	земли населенных пунктов	63:01:0340004:1066 Садоводство	Частная собственность	670	-	670	ский район, ул. Путевая	земли населенных пунктов	63:01:0340004:1066	земельные участки (территории) общего пользования /12.0
87	134	Самарская область, г. Самара, Красноглинский р-н, СДТ "Железнодорожник", массив 28, участок 36	земли населенных пунктов	63:01:0340004:841 Садоводство	Частная собственность	651	-	651	Российская Федерация, Самарская область, г. Самара, Красноглинский район, ул. Путевая	земли населенных пунктов	63:01:03350006:ЗУ19*	земельные участки (территории) общего пользования /12.0
88	138	Самарская область, г. Самара, Красноглинский р-н, СДТ "Железнодорожник", массив 28, участок 28	земли населенных пунктов	63:01:0340004:1064 Садоводство	Частная собственность	617	-	617	Российская Федерация, Самарская область, г. Самара, Красноглинский район, ул. Путевая	земли населенных пунктов	63:01:03350006:ЗУ20*	земельные участки (территории) общего пользования /12.0
89	139	Самарская область, г. Самара, Красноглинский р-н, СДТ "Железнодорожник", массив 28, участок 24	земли населенных пунктов	63:01:0340004:1061 Садоводство	Частная собственность	759	-	759	Российская Федерация, Самарская область, г. Самара, Красноглинский район, ул. Путевая	земли населенных пунктов	63:01:0340004:1061	земельные участки (территории) общего пользования /12.0
90	151	Самарская область, г. Самара, Красноглинский р-н, СДТ "Железнодорожник", массив 27, участок 24	земли населенных пунктов	63:01:0340004:1145 Садоводство	Частная собственность	642	-	642	Российская Федерация, Самарская область, г. Самара, Красноглинский район, ул. Путевая	земли населенных пунктов	63:01:03350006:ЗУ21*	земельные участки (территории) общего пользования /12.0
91	152	Самарская область, г. Самара, Красноглинский р-н, СДТ "Железнодорожник", массив 27, участок 22	земли населенных пунктов	63:01:0340004:887 Садоводство	Частная собственность	678	-	678	Российская Федерация, Самарская область, г. Самара, Красноглинский район, ул. Путевая	земли населенных пунктов	63:01:0340004:887	земельные участки (территории) общего пользования /12.0
92	155	Самарская область, г. Самара, Красноглинский р-н, СДТ "Железнодорожник", массив 27, участок 16	земли населенных пунктов	63:01:0340004:1140 Садоводство	Частная собственность	666	-	666	Российская Федерация, Самарская область, г. Самара, Красноглинский район, ул. Путевая	земли населенных пунктов	63:01:03350006:ЗУ22*	земельные участки (территории) общего пользования /12.0

93	160	Самарская обл., г. Самара, Красноглинский район, СДТ "Железнодорожник", массив 27, дом 10	земли населенных пунктов	63:01:0340004:882 Садоводство	Частная собственность	637	-	637	Российская Федерация, Самарская область, г. Самара, Красноглинский район, ул. Путевая	земли населенных пунктов	63:01:0340004:882	земельные участки (территории) общего пользования /12.0
94	163	Самарская обл., г. Самара, Красноглинский район, СДТ "Железнодорожник", массив 27, дом 6	земли населенных пунктов	-	Частная собственность	648	-	648	Российская Федерация, Самарская область, г. Самара, Красноглинский район, ул. Путевая	земли населенных пунктов	63:01:03350006:3У3	земельные участки (территории) общего пользования /12.0
95	167	Самарская обл., г. Самара, Красноглинский район, СДТ "Железнодорожник", массив 21, участок 64	земли населенных пунктов	63:01:0340004:968 Садоводство	Частная собственность	693	-	693	Российская Федерация, Самарская область, г. Самара, Красноглинский район, ул. Путевая	земли населенных пунктов	63:01:03350006:3У23*	земельные участки (территории) общего пользования /12.0
96	169	Российская Федерация, Самарская обл., г. Самара, Красноглинский район, СДТ "Железнодорожник", массив 21, участок 62	земли населенных пунктов	63:01:0340004:761 Садоводство	Частная собственность	701	-	701	Российская Федерация, Самарская область, г. Самара, Красноглинский район, ул. Путевая	земли населенных пунктов	63:01:0340004:761	земельные участки (территории) общего пользования /12.0
97	171	Самарская область, г. Самара, Красноглинский район, СДТ "Железнодорожник", массив 21, участок 60	земли населенных пунктов	63:01:0340004:759 Садоводство	Частная собственность	665	-	665	Российская Федерация, Самарская область, г. Самара, Красноглинский район, ул. Путевая	земли населенных пунктов	63:01:03350006:3У24*	земельные участки (территории) общего пользования /12.0
98	174	Самарская область, г. Самара, массив 21, платф "Ягодная", уч № 56, СНТ "Железнодорожник"	земли населенных пунктов	63:01:03350006:942 Садоводство	Частная собственность	710	-	710	Российская Федерация, Самарская область, г. Самара, Красноглинский район, ул. Путевая	земли населенных пунктов	63:01:03350006:942	земельные участки (территории) общего пользования /12.0
99	176	Самарская обл., г. Самара, Красноглинский район, СДТ "Железнодорожник", массив 21, участок 54	земли населенных пунктов	63:01:0340004:762 Садоводство	Частная собственность	682	-	682	Российская Федерация, Самарская область, г. Самара, Красноглинский район, ул. Путевая	земли населенных пунктов	63:01:03350006:3У25*	земельные участки (территории) общего пользования /12.0
100	179	Самарская область, г. Самара, Красноглинский район, СДТ "Железнодорожник", массив 21, участок 54	земли населенных пунктов	63:01:0340004:753 Садоводство	Частная собственность	674	-	674	Российская Федерация, Самарская область, г. Самара, Красноглинский район, ул. Путевая	земли населенных пунктов	63:01:03350006:3У26*	земельные участки (территории) общего пользования /12.0

101	181	СДТ "Железнодорожник", массив 21, участок 48	земли населенных пунктов	-	706	Частная собственность	-	706	земли населенных пунктов	63:01:03350006:3У4	земельные участки (территории) общего пользования /12.0
102	183	Самарская область, г. Самара, Красноглинский р-н, СДТ "Железнодорожник", массив 21, участок 46	земли населенных пунктов	63:01:0340004:751	807	Частная собственность	-	807	земли населенных пунктов	63:01:0340004:751	земельные участки (территории) общего пользования /12.0
103	185	Самарская область, г. Самара, Красноглинский р-н, СДТ "Железнодорожник", массив 21, участок 40	земли населенных пунктов	63:01:0340004:749	743	Частная собственность	-	743	земли населенных пунктов	63:01:0340004:749	земельные участки (территории) общего пользования /12.0
104	186	Самарская область, г. Самара, Красноглинский р-н, СДТ "Железнодорожник", массив 21, участок 38	земли населенных пунктов	-	700	Частная собственность	-	700	земли населенных пунктов	63:01:03350006:3У5	земельные участки (территории) общего пользования /12.0
105	189	Самарская область, г. Самара, Красноглинский р-н, СДТ "Железнодорожник", массив 21, участок 28	земли населенных пунктов	63:01:0340004:744	665	Частная собственность	-	665	земли населенных пунктов	63:01:03350006:3У27*	земельные участки (территории) общего пользования /12.0
106	190	Самарская область, г. Самара, Красноглинский р-н, СДТ "Железнодорожник", массив 21, участок 26	земли населенных пунктов	63:01:0340004:743	783	Частная собственность	-	783	земли населенных пунктов	63:01:03350006:3У28*	земельные участки (территории) общего пользования /12.0
107	191	Самарская область, г. Самара, Красноглинский р-н, СДТ "Железнодорожник", массив 21, участок 20	земли населенных пунктов	63:01:0340004:737	679	Частная собственность	-	679	земли населенных пунктов	63:01:03350006:3У29*	земельные участки (территории) общего пользования /12.0
108	192	Самарская область, г.	земли населенных пунктов	63:01:0340004:735	714	Частная	-	714	земли населенных пунктов	63:01:03350006:3У30*	земельные участки (территории) общего пользования /12.0

		Самара, Красноглинский р-н, СДТ "Железнодорожник", массив 21, участок 18	пунктов	Садоводство	собственность	945	-	945		область, г. Самара, Красноглинский район, ул. Путевая	пунктов	земли населенных пунктов	63:01:0000000:3У6	земельные участки (территории) общего пользования /12.0
109	196	Самарская область, г. Самара, Красноглинский р-н, СДТ "Железнодорожник", массив 21, участок 16	земли населенных пунктов	-	Частная собственность	945	-	945	945	Российская Федерация, Самарская область, г. Самара, Красноглинский район, ул. Путевая	земли населенных пунктов	63:01:0000000:3У6	земельные участки (территории) общего пользования /12.0	
110	197	Самарская область, г. Самара, Красноглинский р-н, СДТ "Железнодорожник", массив 21, участок 12	земли населенных пунктов	63:01:0340004:731 Садоводство	Частная собственность	732	-	732	732	Российская Федерация, Самарская область, г. Самара, Красноглинский район, ул. Путевая	земли населенных пунктов	63:01:03350006:3У31*	земельные участки (территории) общего пользования /12.0	
111	199	Самарская область, г. Самара, Красноглинский р-н, СДТ "Железнодорожник", массив 21, участок 10	земли населенных пунктов	63:01:0340004:730 Садоводство	Частная собственность	639	-	639	639	Российская Федерация, Самарская область, г. Самара, Красноглинский район, ул. Путевая	земли населенных пунктов	63:01:0340004:730	земельные участки (территории) общего пользования /12.0	
112	200	Самарская область, г. Самара, Красноглинский р-н, СДТ "Железнодорожник", массив 21, участок 8	земли населенных пунктов	63:01:0340004:729 Садоводство	Частная собственность	666	-	666	666	Российская Федерация, Самарская область, г. Самара, Красноглинский район, ул. Путевая	земли населенных пунктов	63:01:03350006:3У32*	земельные участки (территории) общего пользования /12.0	
113	201	Самарская обл., г. Самара, Красноглинский р-н, СДТ "Железнодорожник", массив 21, участок 6	земли населенных пунктов	63:01:0340004:947 Садоводство	Частная собственность	651	-	651	651	Российская Федерация, Самарская область, г. Самара, Красноглинский район, ул. Путевая	земли населенных пунктов	63:01:0340004:947	земельные участки (территории) общего пользования /12.0	
114	209	Самарская область, г. Самара, Красноглинский р-н, СДТ "Железнодорожник", массив 20, участок 62	земли населенных пунктов	63:01:0340004:1043 Садоводство	Частная собственность	679	-	679	679	Российская Федерация, Самарская область, г. Самара, Красноглинский район, ул. Путевая	земли населенных пунктов	63:01:0340004:1043	земельные участки (территории) общего пользования /12.0	
115	210	Самарская область, г. Самара, Красноглинский р-н, СДТ "Железнодорожник", пл. "Ягодная", массив	земли населенных пунктов	63:01:0340004:1042 Садоводство	Частная собственность	653	-	653	653	Российская Федерация, Самарская область, г. Самара, Красноглинский район, ул. Путевая	земли населенных пунктов	63:01:0340004:1042	земельные участки (территории) общего пользования /12.0	

116	215	20, участок 60 Самарская область, г. Самара, Красноглинский р-н, СДП "Железнодорожник", массив 20, участок 50	земли населенных пунктов	63:01:0340004:1039 Садоводство	Частная собственность	571	-	571	Российская Федерация, Самарская область, г. Самара, Красноглинский район, ул. Путевая	земли населенных пунктов	63:01:0340004:1039	земельные участки (территории) общего пользования /12.0
117	216	Самарская обл., г. Самара, Красноглинский район, СДП "Железнодорожник", массив 20, участок 48	земли населенных пунктов	63:01:0340004:818 Садоводство	Частная собственность	614	-	614	Российская Федерация, Самарская область, г. Самара, Красноглинский район, ул. Путевая	земли населенных пунктов	63:01:0335006:ЗУ33*	земельные участки (территории) общего пользования /12.0
118	217	Самарская обл., г. Самара, Красноглинский р-н, СДП "Железнодорожник", массив 20, участок 42	земли населенных пунктов	63:01:0340004:813 Садоводство	Частная собственность	638	-	638	Российская Федерация, Самарская область, г. Самара, Красноглинский район, ул. Путевая	земли населенных пунктов	63:01:0335006:ЗУ34*	земельные участки (территории) общего пользования /12.0
119	218	Самарская обл., г. Самара, Красноглинский район, СДП "Железнодорожник", массив 20, участок 40	земли населенных пунктов	63:01:0340004:811 Садоводство	Частная собственность	657	-	657	Российская Федерация, Самарская область, г. Самара, Красноглинский район, ул. Путевая	земли населенных пунктов	63:01:0335006:ЗУ35*	земельные участки (территории) общего пользования /12.0
120	219	Самарская обл., г. Самара, Красноглинский р-н, СДП "Железнодорожник", массив 20, участок 36	земли населенных пунктов	63:01:0340004:809 Садоводство	Частная собственность	692	-	692	Российская Федерация, Самарская область, г. Самара, Красноглинский район, ул. Путевая	земли населенных пунктов	63:01:0340004:809	земельные участки (территории) общего пользования /12.0
121	220	Самарская обл., г. Самара, Красноглинский р-н, СДП "Железнодорожник", массив 20, участок 32	земли населенных пунктов	63:01:0340004:805 Садоводство	Частная собственность	699	-	699	Российская Федерация, Самарская область, г. Самара, Красноглинский район, ул. Путевая	земли населенных пунктов	63:01:0335006:ЗУ36*	земельные участки (территории) общего пользования /12.0
122	224	Самарская область, г. Самара, Красноглинский р-н, СДП "Железнодорожник", массив 20, участок 30	земли населенных пунктов	63:01:0340004:1034 Садоводство	Частная собственность	680	-	680	Российская Федерация, Самарская область, г. Самара, Красноглинский район, ул. Путевая	земли населенных пунктов	63:01:0340004:1034	земельные участки (территории) общего пользования /12.0
123	225	Самарская обл., г. Самара, Красноглинский р-н, СДП	земли населенных пунктов	63:01:0340004:803 Садоводство	Частная собственность	687	-	687	Российская Федерация, Самарская область, г. Самара, Красноглинский район, ул. Путевая	земли населенных пунктов	63:01:0335006:ЗУ37*	земельные участки (территории) общего пользования /12.0

124	226	"Железнодорожник", массив 20, участок 28 Самарская обл., г. Самара, Красноглинский р-н, СДТ "Железнодорожник", массив 20, дом 26	земли населенных пунктов	63:01:0340004:802 Садоводство	Частная собственность	655	-	655	Путевая Российская Феде- рация, Самарская область, г. Сама- ра, Красноглин- ский район, ул. Путевая	земли населенных пунктов	63:01:0340004:802	земельные участки (тер- ритории) об- щего поль- зования /12.0
125	229	Самарская обл., г. Самара, Красноглинский р-н, СДТ "Железнодорожник", массив 20, участок 24	земли населенных пунктов	63:01:0340004:800 Садоводство	Частная собственность	663	-	663	Российская Феде- рация, Самарская область, г. Сама- ра, Красноглин- ский район, ул. Путевая	земли населенных пунктов	63:01:0335006:3У38*	земельные участки (тер- ритории) об- щего поль- зования /12.0
126	233	Самарская обл., г. Самара, Красноглинский р-н, СДТ "Железнодорожник", массив 20, участок 16	земли населенных пунктов	63:01:0340004:792 Садоводство	Частная собственность	699	-	699	Российская Феде- рация, Самарская область, г. Сама- ра, Красноглин- ский район, ул. Путевая	земли населенных пунктов	63:01:0340004:792	земельные участки (тер- ритории) об- щего поль- зования /12.0
127	234	Самарская область, г. Самара, Красноглинский р-н, СДТ "Железнодорожник", массив 20, участок 14	земли населенных пунктов	63:01:0340004:1032 Садоводство	Частная собственность	718	-	718	Российская Феде- рация, Самарская область, г. Сама- ра, Красноглин- ский район, ул. Путевая	земли населенных пунктов	63:01:0335006:3У39*	земельные участки (тер- ритории) об- щего поль- зования /12.0
128	235	Самарская область, г. Самара, Красноглинский р-н, СДТ "Железнодорожник", массив 20, участок 12	земли населенных пунктов	63:01:0340004:1030 Садоводство	Частная собственность	797	-	797	Российская Феде- рация, Самарская область, г. Сама- ра, Красноглин- ский район, ул. Путевая	земли населенных пунктов	63:01:0335006:3У40*	земельные участки (тер- ритории) об- щего поль- зования /12.0
129	238	Самарская обл., г. Самара, р-н Красноглинский, СДТ "Железнодорожник", плат. "Ягодная", массив 20, участок 7	земли населенных пунктов	-	Частная собственность	757	-	757	Российская Феде- рация, Самарская область, г. Сама- ра, Красноглин- ский район, ул. Путевая	земли населенных пунктов	63:01:0335006:3У7	земельные участки (тер- ритории) об- щего поль- зования /12.0
130	239	Самарская область, г. Самара, Красноглинский р-н, СДТ "Железнодорожник", массив 20, участок 5	земли населенных пунктов	63:01:0340004:1025 Садоводство	Частная собственность	830	-	830	Российская Феде- рация, Самарская область, г. Сама- ра, Красноглин- ский район, ул. Путевая	земли населенных пунктов	63:01:0335006:3У41*	земельные участки (тер- ритории) об- щего поль- зования /12.0

131	240	Самарская область, г. Самара, Красноглинский р-н, СДТ "Железнодорожник", массив 19, участок 64	земли населенных пунктов	63:01:0340004:671 Садоводство	Частная собственность	486	-	450	Российская Федерация, Самарская область, г. Самара, Красноглинский район, ул. Путевая	земли населенных пунктов	63:01:0335006:3У42*	земельные участки (территории) общего пользования /12.0
132	241	Самарская область, г. Самара, Красноглинский р-н, СДТ "Железнодорожник", массив 19, участок 62	земли населенных пунктов	-	Частная собственность	386	-	386	Российская Федерация, Самарская область, г. Самара, Красноглинский район, ул. Путевая	земли населенных пунктов	63:01:0335006:3У8	земельные участки (территории) общего пользования /12.0
133	242	Самарская область, г. Самара, Красноглинский р-н, СДТ "Железнодорожник", массив 19, участок 60	земли населенных пунктов	63:01:0340004:667 Садоводство	Частная собственность	530	-	446	Российская Федерация, Самарская область, г. Самара, Красноглинский район, ул. Путевая	земли населенных пунктов	63:01:0335006:3У43*	земельные участки (территории) общего пользования /12.0
134	243	Самарская обл., г. Самара, Красноглинский р-н, СДТ "Железнодорожник", массив 19, участок 58	земли населенных пунктов	63:01:0340004:693 Садоводство	Частная собственность	519	-	437	Российская Федерация, Самарская область, г. Самара, Красноглинский район, ул. Путевая	земли населенных пунктов	63:01:0335006:3У44*	земельные участки (территории) общего пользования /12.0
135	244	Самарская область, г. Самара, Красноглинский район, пл. Ягодная, в массиве 19, СДТ "Железнодорожник", участок № 56	земли населенных пунктов	63:01:0340004:921 фактически занимаемый дачей	Частная собственность	556	-	463	Российская Федерация, Самарская область, г. Самара, Красноглинский район, ул. Путевая	земли населенных пунктов	63:01:0340004:921	земельные участки (территории) общего пользования /12.0
136	245	обл. Самарская, г. Самара, Красноглинский район, СДТ "Железнодорожник", плат. Ягодная, массив 19, уч. 54	земли населенных пунктов	63:01:0340004:920 Садоводство	Частная собственность	700	-	568	Российская Федерация, Самарская область, г. Самара, Красноглинский район, ул. Путевая	земли населенных пунктов	63:01:0340004:920	земельные участки (территории) общего пользования /12.0
137	246	Самарская область, г. Самара, Красноглинский р-н, СДТ "Железнодорожник", массив 19, участок 52	земли населенных пунктов	63:01:0340004:691 Садоводство	Частная собственность	560	-	497	Российская Федерация, Самарская область, г. Самара, Красноглинский район, ул. Путевая	земли населенных пунктов	63:01:0340004:691	земельные участки (территории) общего пользования /12.0
138	247	Самарская область, г. Самара,	земли населенных пунктов	63:01:0340004:689 Садоводство	Частная собственность	514	-	491	Российская Федерация, Самарская область, г. Самара,	земли населенных пунктов	63:01:0335006:3У45*	земельные участки (территории) общего пользования /12.0

139	248	Красноглинский р-н, СДТ "Железнодорожник", массив 19, ул. дом 50	земли населенных пунктов	63:01:0340004:688	Садоводство	Частная собственность	607	-	527	Российская Федерация, Самарская область, г. Самара, Красноглинский район, ул. Путевая	земли населенных пунктов	63:01:0335006:3У46*	земельные участки (территории) общепользования /12.0
140	249	Самарская область, г. Самара, Красноглинский р-н, СДТ "Железнодорожник", массив 19, участок 48	земли населенных пунктов	63:01:0340004:686	Садоводство	Частная собственность	624	-	462	Российская Федерация, Самарская область, г. Самара, Красноглинский район, ул. Путевая	земли населенных пунктов	63:01:0335006:3У47*	земельные участки (территории) общепользования /12.0
141	250	Самарская область, г. Самара, Красноглинский р-н, СДТ "Железнодорожник", массив 19, участок 44	земли населенных пунктов	-	-	Частная собственность	514	-	514	Российская Федерация, Самарская область, г. Самара, Красноглинский район, ул. Путевая	земли населенных пунктов	63:01:0335006:3У9	земельные участки (территории) общепользования /12.0
142	251	Самарская область, г. Самара, Красноглинский р-н, СДТ "Железнодорожник", массив 19, участок 40	земли населенных пунктов	63:01:0340004:681	Садоводство	Частная собственность	593	-	496	Российская Федерация, Самарская область, г. Самара, Красноглинский район, ул. Путевая	земли населенных пунктов	63:01:0335006:3У48*	земельные участки (территории) общепользования /12.0
143	252	Самарская область, г. Самара, Красноглинский р-н, СДТ "Железнодорожник", массив 19, участок 43	земли населенных пунктов	63:01:0340004:684	Садоводство	Частная собственность	713	-	713	Российская Федерация, Самарская область, г. Самара, Красноглинский район, ул. Путевая	земли населенных пунктов	63:01:0340004:684	земельные участки (территории) общепользования /12.0
144	253	Самарская область, г. Самара, Красноглинский р-н, СДТ "Железнодорожник", массив 19, дом 41	земли населенных пунктов	63:01:0340004:682	Садоводство	Частная собственность	744	-	744	Российская Федерация, Самарская область, г. Самара, Красноглинский район, ул. Путевая	земли населенных пунктов	63:01:0335006:3У49*	земельные участки (территории) общепользования /12.0
145	254	Самарская область, г. Самара, Красноглинский р-н, СДТ "Железнодорожник", массив 19, участок 39	земли населенных пунктов	63:01:0340004:680	Садоводство	Частная собственность	690	-	690	Российская Федерация, Самарская область, г. Самара, Красноглинский район, ул. Путевая	земли населенных пунктов	63:01:0335006:3У50*	земельные участки (территории) общепользования /12.0

146	255	Самарская область, г. Самара, Красноглинский р-н, СДТ "Железнодорожник", массив 19, участок 51	земли населенных пунктов	63:01:0340004:690 Садоводство	Частная собственность	721	-	721	Российская Федерация, Самарская область, г. Самара, Красноглинский район, ул. Путевая	земли населенных пунктов	63:01:0335006:3У51*	земельные участки (территории) общего пользования /12.0
147	256	Самарская обл., г. Самара, р-н Красноглинский, СДТ "Железнодорожник", массив 19, дом 59	земли населенных пунктов	63:01:0340004:914 Садоводство	Частная собственность	348	-	348	Российская Федерация, Самарская область, г. Самара, Красноглинский район, ул. Путевая	земли населенных пунктов	63:01:0340004:914	земельные участки (территории) общего пользования /12.0
148	142	Самарская обл., г. Самара, Красноглинский р-н, СДТ "Железнодорожник", массив 28, участок 16	земли населенных пунктов	63:01:0340004:831 Садоводство	Частная собственность	626	-	626	Российская Федерация, Самарская область, г. Самара, Красноглинский район, ул. Путевая	земли населенных пунктов	63:01:0335006:3У52*	земельные участки (территории) общего пользования /12.0
Итого (2.1 этап строительства):									128686			
149	257	-	-	-	объединение	128686	(2.1 этап строительства)	128686	Российская Федерация, Самарская область, г. Самара, Красноглинский район, ул. Путевая	земли населенных пунктов	63:01:0000000:3У10	земельные участки (территории) общего пользования /12.0
2.2 этап строительства												
150	2	-	-	-	образование	2708	образование	2708	Российская Федерация, Самарская область, г. Самара, Красноглинский район, ул. Путевая	земли населенных пунктов	63:01:0335006:3У2	земельные участки (территории) общего пользования /12.0
151	84	Самарская область, г. Самара, Красноглинский р-н, СДТ "Железнодорожник", массив №20, участок №13	земли населенных пунктов	63:01:0340004:766 Садоводство	Частная собственность	792	-	792	Российская Федерация, Самарская область, г. Самара, Красноглинский район, ул. Путевая	земли населенных пунктов	63:01:0340004:766	земельные участки (территории) общего пользования /12.0
152	85	Самарская обл., г. Самара, Красноглинский р-н, СДТ "Железнодорожник", массив 20, участок 17	земли населенных пунктов	63:01:0340004:793 Садоводство	Частная собственность	742	-	742	Российская Федерация, Самарская область, г. Самара, Красноглинский район, ул. Путевая	земли населенных пунктов	63:01:0340004:793	земельные участки (территории) общего пользования /12.0

153	86	Самарская область, г. Самара, Красноглинский р-н, СДТ "Железнодорожник", массив 20, участок 27	земли населенных пунктов	63:01:0340004:793 Садоводство	Частная собственность	510	-	510	Российская Федерация, Самарская область, г. Самара, Красноглинский район, ул. Путевая	земли населенных пунктов	63:01:0340004:793	земельные участки (территории) общего пользования /12.0
154	87	Самарская обл., г. Самара, Красноглинский р-н, СДТ "Железнодорожник", плат. "Ягодная", в массиве 20, участок № 29	земли населенных пунктов	63:01:0340004:804 Фактически занимаемый дачей	Частная собственность	504	-	504	Российская Федерация, Самарская область, г. Самара, Красноглинский район, ул. Путевая	земли населенных пунктов	63:01:0340004:804	земельные участки (территории) общего пользования /12.0
155	88	Самарская область, г. Самара, Красноглинский р-н, СДТ "Железнодорожник", массив 20, участок 37	земли населенных пунктов	63:01:0340004:1036 Садоводство	Частная собственность	536	-	536	Российская Федерация, Самарская область, г. Самара, Красноглинский район, ул. Путевая	земли населенных пунктов	63:01:0340004:1036	земельные участки (территории) общего пользования /12.0
156	89	Самарская обл., г. Самара, Красноглинский р-н, СДТ "Железнодорожник", массив 20, участок 39	земли населенных пунктов	63:01:0340004:810 Садоводство	Частная собственность	558	-	558	Российская Федерация, Самарская область, г. Самара, Красноглинский район, ул. Путевая	земли населенных пунктов	63:01:0340004:810	земельные участки (территории) общего пользования /12.0
157	90	Самарская обл., г. Самара, Красноглинский р-н, СДТ "Железнодорожник", массив 20, участок 41	земли населенных пунктов	63:01:0340004:812 Садоводство	Частная собственность	547	-	547	Российская Федерация, Самарская область, г. Самара, Красноглинский район, ул. Путевая	земли населенных пунктов	63:01:0340004:812	земельные участки (территории) общего пользования /12.0
158	91	Самарская обл., г. Самара, Красноглинский р-н, СДТ "Железнодорожник", массив 20, участок 43	земли населенных пунктов	63:01:0340004:814 Садоводство	Частная собственность	551	-	551	Российская Федерация, Самарская область, г. Самара, Красноглинский район, ул. Путевая	земли населенных пунктов	63:01:0340004:814	земельные участки (территории) общего пользования /12.0
159	92	Самарская область, г. Самара, Красноглинский район, СДТ "Железнодорожник", пл. "Ягодная", массив 20, участок 51	земли населенных пунктов	63:01:0340004:820 Садоводство	Частная собственность	534	-	534	Российская Федерация, Самарская область, г. Самара, Красноглинский район, ул. Путевая	земли населенных пунктов	63:01:0340004:820	земельные участки (территории) общего пользования /12.0

160	93	Самарская обл., г. Самара, Красноглинский район, СДТ "Железнодорожник", пл. Ягодная, массив 20, уч.55	земли населенных пунктов	63:01:0335006:558 для садоводства	Частная собственность	554	-	554	Российская Федерация, Самарская область, г. Самара, Красноглинский район, ул. Путевая	земли населенных пунктов	63:01:0335006:558	земельные участки (территории) общего пользования /12.0
161	94	Самарская область, г. Самара, Красноглинский р-н, СДТ "Железнодорожник", пл. "Ягодная", в массиве 20, участок № 57	земли населенных пунктов	63:01:0340004:1040 фактически занимаемый дачей	Частная собственность	564	-	564	Российская Федерация, Самарская область, г. Самара, Красноглинский район, ул. Путевая	земли населенных пунктов	63:01:0340004:1040	земельные участки (территории) общего пользования /12.0
162	95	Самарская обл., г. Самара, Красноглинский район, СДТ "Железнодорожник" пл. Ягодная, массив 21, участок №9	земли населенных пунктов	63:01:0340004:948 фактически занимаемый дачей	Частная собственность	546	-	546	Российская Федерация, Самарская область, г. Самара, Красноглинский район, ул. Путевая	земли населенных пунктов	63:01:0340004:948	земельные участки (территории) общего пользования /12.0
163	96	Самарская область, г. Самара, Красноглинский район, СДТ "Железнодорожник", пл. "Ягодная", массив 21, участок № 13	земли населенных пунктов	63:01:0335006:553 фактически занимаемый дачей участок	Частная собственность	515	-	514	Российская Федерация, Самарская область, г. Самара, Красноглинский район, ул. Путевая	земли населенных пунктов	63:01:0335006:553	земельные участки (территории) общего пользования /12.0
164	97	Самарская область, г. Самара, Красноглинский район, СДТ "Железнодорожник", массив 21, участок 21	земли населенных пунктов	63:01:0340004:738 Садоводство	Частная собственность	483	-	483	Российская Федерация, Самарская область, г. Самара, Красноглинский район, ул. Путевая	земли населенных пунктов	63:01:0340004:738	земельные участки (территории) общего пользования /12.0
165	98	Самарская область, г. Самара, Красноглинский р-н, СДТ "Железнодорожник", массив 21, участок 23	земли населенных пунктов	63:01:0340004:740 Садоводство	Частная собственность	550	-	550	Российская Федерация, Самарская область, г. Самара, Красноглинский район, ул. Путевая	земли населенных пунктов	63:01:0340004:740	земельные участки (территории) общего пользования /12.0
166	99	Самарская область, г. Самара, Красноглинский р-н, в массиве 21, СДТ "Железнодорожник", пл. Ягодная, участок	земли населенных пунктов	63:01:0340004:742 Фактически занимаемый дачей	Частная собственность	569	-	569	Российская Федерация, Самарская область, г. Самара, Красноглинский район, ул. Путевая	земли населенных пунктов	63:01:0340004:742	земельные участки (территории) общего пользования /12.0

167	100	№ 25 Самарская обл., г. Самара, Красноглинский район, СДТ "Железнодорожник", пл. Ягодная, массив 21, участок № 27	земли населенных пунктов	63:01:0340004:952 Садоводство	Частная собственность	461	-	461	Российская Федерация, Самарская область, г. Самара, Красноглинский район, ул. Путевая	земли населенных пунктов	63:01:0340004:952	земельные участки (территории) общего пользования /12.0
168	101	Самарская область, г. Самара, Красноглинский район, СДТ "Железнодорожник", пл. Ягодная, массив 21, участок 29	земли населенных пунктов	63:01:0340004:745 Садоводство	Частная собственность	495	-	495	Российская Федерация, Самарская область, г. Самара, Красноглинский район, ул. Путевая	земли населенных пунктов	63:01:0340004:745	земельные участки (территории) общего пользования /12.0
169	102	Самарская обл., г. Самара, Красноглинский р-н, СДТ "Железнодорожник", пл. Ягодная, в массиве 21, участок № 31	земли населенных пунктов	63:01:0340004:954 Фактически занимаемый дачей	Частная собственность	444	-	444	Российская Федерация, Самарская область, г. Самара, Красноглинский район, ул. Путевая	земли населенных пунктов	63:01:0340004:954	земельные участки (территории) общего пользования /12.0
170	103	Самарская область, г. Самара, Красноглинский р-н, СДТ "Железнодорожник", пл. Ягодная, массив 21, участок № 37	земли населенных пунктов	63:01:0340004:747 Садоводство	Частная собственность	482	-	482	Российская Федерация, Самарская область, г. Самара, Красноглинский район, ул. Путевая	земли населенных пунктов	63:01:0340004:747	земельные участки (территории) общего пользования /12.0
171	104	Самарская область, г. Самара, Красноглинский район, пл. Ягодная, СДТ Железнодорожник, массив 21, участок 43	земли населенных пунктов	63:01:0340004:960 Садоводство	Частная собственность	576	-	576	Российская Федерация, Самарская область, г. Самара, Красноглинский район, ул. Путевая	земли населенных пунктов	63:01:0340004:960	земельные участки (территории) общего пользования /12.0
172	105	Самарская область, г. Самара, Красноглинский р-н, СДТ "Железнодорожник", массив 21, участок 47	земли населенных пунктов	63:01:0340004:752 Садоводство	Частная собственность	517	-	517	Российская Федерация, Самарская область, г. Самара, Красноглинский район, ул. Путевая	земли населенных пунктов	63:01:0340004:752	земельные участки (территории) общего пользования /12.0
173	106	Самарская область, г. Самара, Красноглинский р-н, СДТ "Железнодорожник",	земли населенных пунктов	63:01:0340004:1132 Садоводство	Частная собственность	508	-	508	Российская Федерация, Самарская область, г. Самара, Красноглинский район, ул.	земли населенных пунктов	63:01:0340004:1132	земельные участки (территории) общего пользования /12.0

181	114	"Железнодорожник" Самарская обл., г. Самара ул. Дом 43	земли населенных пунктов	63:01:0340004:892 Садоводство	Частная собственность	663	-	663	Российская Федерация, Самарская область, г. Самара, Красноглинский район, ул. Путевая	земли населенных пунктов	63:01:0340004:892	земельные участки (территории) общего пользования /12.0
182	115	Самарская область, г. Самара, Красноглинский район, СДТ "Железнодорожник", массив 28, "Ягодная", участок № 1	земли населенных пунктов	63:01:0340001:557 садоводство	Частная собственность	653	-	653	Российская Федерация, Самарская область, г. Самара, Красноглинский район, ул. Путевая	земли населенных пунктов	63:01:0340001:557	земельные участки (территории) общего пользования /12.0
183	116	Самарская область, г. Самара, Красноглинский р-н, СДТ "Железнодорожник", массив 28, участок 3	земли населенных пунктов	63:01:0340004:1046 Садоводство	Частная собственность	680	-	680	Российская Федерация, Самарская область, г. Самара, Красноглинский район, ул. Путевая	земли населенных пунктов	63:01:0340004:1046	земельные участки (территории) общего пользования /12.0
184	117	Самарская область, г. Самара, Красноглинский р-н, СДТ "Железнодорожник", м-в 28, "Ягодная", уч. 5	земли населенных пунктов	63:01:0340004:1048 Для садоводства	Частная собственность	699	-	699	Российская Федерация, Самарская область, г. Самара, Красноглинский район, ул. Путевая	земли населенных пунктов	63:01:0340004:1048	земельные участки (территории) общего пользования /12.0
185	118	Самарская область, г. Самара, Красноглинский р-н, СДТ "Железнодорожник", массив 28, участок 7	земли населенных пунктов	63:01:0340004:1050 Садоводство	Частная собственность	630	-	630	Российская Федерация, Самарская область, г. Самара, Красноглинский район, ул. Путевая	земли населенных пунктов	63:01:0340004:1050	земельные участки (территории) общего пользования /12.0
186	119	Самарская область, г. Самара, Красноглинский р-н, СДТ "Железнодорожник", массив 28, "Ягодная", участок 9	земли населенных пунктов	63:01:0340004:1051 Садоводство	Частная собственность	722	-	722	Российская Федерация, Самарская область, г. Самара, Красноглинский район, ул. Путевая	земли населенных пунктов	63:01:0340004:1051	земельные участки (территории) общего пользования /12.0
187	120	Самарская область, г. Самара, Красноглинский район, СДТ "Железнодорожник", массив 28, участок 17	земли населенных пунктов	63:01:0340004:833 Садоводство	Частная собственность	624	-	624	Российская Федерация, Самарская область, г. Самара, Красноглинский район, ул. Путевая	земли населенных пунктов	63:01:0340004:833	земельные участки (территории) общего пользования /12.0
188	121	Самарская область, г. Самара,	земли населенных пунктов	63:01:0340004:1058 Садоводство	Частная собственность	606	-	606	Российская Федерация, Самарская	земли населенных пунктов	63:01:0340004:1058	земельные участки (территории) общего пользования /12.0

		Красноглинский р-н, СДТ "Железнодорожник", массив 28, участок 19	пунктов	Садоводство	Частная собственность	544	-	544	область, г. Самара, Красноглинский район, ул. Путевая	пунктов	земли населенных пунктов	63:01:0340004:1060	земельные участки (территории) общего пользования /12.0
189	122	Самарская область, г. Самара, Красноглинский район, СДТ "Железнодорожник", массив 28, участок 23	земли населенных пунктов	63:01:0340004:1060 Садоводство	Частная собственность	544	-	544	Российская Федерация, Самарская область, г. Самара, Красноглинский район, ул. Путевая	земли населенных пунктов	земли населенных пунктов	63:01:0340004:1060	земельные участки (территории) общего пользования /12.0
190	123	Самарская область, г. Самара, Красноглинский р-н, СДТ "Железнодорожник", массив 28, участок 25	земли населенных пунктов	63:01:0340004:1062 Садоводство	Частная собственность	483	-	483	Российская Федерация, Самарская область, г. Самара, Красноглинский район, ул. Путевая	земли населенных пунктов	земли населенных пунктов	63:01:0340004:1062	земельные участки (территории) общего пользования /12.0
191	124	Самарская область, г. Самара, Красноглинский район, массив 28 "Ягодная", СДТ "Железнодорожник", участок № 27	земли населенных пунктов	63:01:0340004:835 для садоводства	Частная собственность	510	-	510	Российская Федерация, Самарская область, г. Самара, Красноглинский район, ул. Путевая	земли населенных пунктов	земли населенных пунктов	63:01:0340004:835	земельные участки (территории) общего пользования /12.0
192	125	Самарская область, г. Самара, Красноглинский р-н, СДТ "Железнодорожник", массив 28, участок 35	земли населенных пунктов	63:01:0340004:1065 Садоводство	Частная собственность	514	-	514	Российская Федерация, Самарская область, г. Самара, Красноглинский район, ул. Путевая	земли населенных пунктов	земли населенных пунктов	63:01:0340004:1065	земельные участки (территории) общего пользования /12.0
193	126	Самарская область, г. Самара, Красноглинский р-н, в СДТ "Железнодорожник", м-в 28 "Ягодная", уч. 39	земли населенных пунктов	63:01:0340004:844 Садоводство	Частная собственность	565	-	565	Российская Федерация, Самарская область, г. Самара, Красноглинский район, ул. Путевая	земли населенных пунктов	земли населенных пунктов	63:01:0340004:844	земельные участки (территории) общего пользования /12.0
194	262	г. Самара, Красноглинский район, СДТ "Железнодорожник", массив № 28, участок № 55	земли населенных пунктов	-	Частная собственность	524	-	524	Российская Федерация, Самарская область, г. Самара, Красноглинский район, ул. Путевая	земли населенных пунктов	земли населенных пунктов	63:01:0335006:3У11	земельные участки (территории) общего пользования /12.0
195	128	г. Самара, Красноглинский район, СДТ	земли населенных пунктов	-	Частная собственность	745	-	745	Российская Федерация, Самарская область, г. Самара, Красноглинский район, ул. Путевая	земли населенных пунктов	земли населенных пунктов	63:01:0335006:3У12	земельные участки (территории) общего пользования /12.0

196	129	"Железнодорожник", массив № 28, участок № 42	земли населенных пунктов	63:01:0340004:848 Садоводство	Частная собственность	676	-	446	ский район, ул. Путевая	земли населенных пунктов	63:01:03350006:3У83*	земельные участки (тер- ритории) об- щего поль- зования /12.0
197	131	Самарская обл., г. Самара, Красноглинский р-н, СДТ "Железнодорожник", массив 28, участок 43	земли населенных пунктов	63:01:0340004:842 Садоводство	Частная собственность	625	-	508	Российская Феде- рация, Самарская область, г. Сама- ра, Красноглин- ский район, ул. Путевая	земли населенных пунктов	63:01:03350006:3У53*	земельные участки (тер- ритории) об- щего поль- зования /12.0
198	135	Самарская обл., г. Самара, Красноглинский р-н, СДТ "Железнодорожник", м-в 28 "Ягодная", уч. 33	земли населенных пунктов	63:01:0340004:840 для садоводства	Частная собственность	647	-	528	Российская Феде- рация, Самарская область, г. Сама- ра, Красноглин- ский район, ул. Путевая	земли населенных пунктов	63:01:0340004:840	земельные участки (тер- ритории) об- щего поль- зования /12.0
199	136	Самарская обл., г. Самара, Красноглинский р-н, СДТ "Железнодорожник", массив 28 "Ягодная", уч. 31	земли населенных пунктов	63:01:0340004:838 Садоводство	Частная собственность	643	-	517	Российская Феде- рация, Самарская область, г. Сама- ра, Красноглин- ский район, ул. Путевая	земли населенных пунктов	63:01:0340004:838	земельные участки (тер- ритории) об- щего поль- зования /12.0
200	137	Самарская обл., г. Самара, Красноглинский р-н, СДТ "Железнодорожник", массив 28, участок 29	земли населенных пунктов	63:01:0340004:836 Садоводство	Частная собственность	617	-	530	Российская Феде- рация, Самарская область, г. Сама- ра, Красноглин- ский район, ул. Путевая	земли населенных пунктов	63:01:0340004:836	земельные участки (тер- ритории) об- щего поль- зования /12.0
201	140	Самарская область, г. Самара, Красноглинский р-н, СДТ "Железнодорожник", массив 28, участок 21	земли населенных пунктов	63:01:0340004:1059 Садоводство	Частная собственность	620	-	620	Российская Феде- рация, Самарская область, г. Сама- ра, Красноглин- ский район, ул. Путевая	земли населенных пунктов	63:01:03350006:3У54*	земельные участки (тер- ритории) об- щего поль- зования /12.0
202	141	Самарская область, г. Самара, СДТ "Железнодорожник", массив 28, участок 15	земли населенных пунктов	63:01:0340004:1056 Садоводство	Частная собственность	630	-	630	Российская Феде- рация, Самарская область, г. Сама- ра, Красноглин- ский район, ул. Путевая	земли населенных пунктов	63:01:03350006:3У55*	земельные участки (тер- ритории) об- щего поль- зования /12.0

203	143	Самарская область, г. Самара, Красноглинский р-н, СДТ "Железнодорожник", массив 28, участок 13	земли населенных пунктов	63:01:0340004:1054 Садоводство	Частная собственность	630	-	630	Российская Федерация, Самарская область, г. Самара, Красноглинский район, ул. Путевая	земли населенных пунктов	63:01:0335006:3У56*	земельные участки (территории) общего пользования /12.0
204	144	Самарская обл., г. Самара, Красноглинский р-н, СДТ "Железнодорожник", массив 28, участок 11	земли населенных пунктов	63:01:0340004:830 Садоводство	Частная собственность	698	-	698	Российская Федерация, Самарская область, г. Самара, Красноглинский район, ул. Путевая	земли населенных пунктов	63:01:0340004:830	земельные участки (территории) общего пользования /12.0
205	145	Самарская область, г. Самара, Красноглинский р-н, СДТ "Железнодорожник", массив 27, участок 45	земли населенных пунктов	63:01:0340004:893 Садоводство	Частная собственность	740	-	740	Российская Федерация, Самарская область, г. Самара, Красноглинский район, ул. Путевая	земли населенных пунктов	63:01:0340004:893	земельные участки (территории) общего пользования /12.0
206	146	Самарская область, г. Самара, Красноглинский р-н, СДТ "Железнодорожник", массив 27, участок 39	земли населенных пунктов	63:01:0340004:1157 Садоводство	Частная собственность	628	-	628	Российская Федерация, Самарская область, г. Самара, Красноглинский район, ул. Путевая	земли населенных пунктов	63:01:0335006:3У57*	земельные участки (территории) общего пользования /12.0
207	147	Самарская область, г. Самара, Красноглинский р-н, СДТ "Железнодорожник", массив 27, участок 35	земли населенных пунктов	63:01:0340004:1153 Садоводство	Частная собственность	751	-	751	Российская Федерация, Самарская область, г. Самара, Красноглинский район, ул. Путевая	земли населенных пунктов	63:01:0340004:1153	земельные участки (территории) общего пользования /12.0
208	148	Самарская область, г. Самара, Красноглинский р-н, СДТ "Железнодорожник", массив 27, участок 31	земли населенных пунктов	-	Частная собственность	729	-	729	Российская Федерация, Самарская область, г. Самара, Красноглинский район, ул. Путевая	земли населенных пунктов	63:01:0335006:3У13	земельные участки (территории) общего пользования /12.0
209	149	Самарская область, г. Самара, Красноглинский р-н, СДТ "Железнодорожник", массив 27, участок 29	земли населенных пунктов	63:01:0340004:1148 Садоводство	Частная собственность	733	-	733	Российская Федерация, Самарская область, г. Самара, Красноглинский район, ул. Путевая	земли населенных пунктов	63:01:0340004:1148	земельные участки (территории) общего пользования /12.0

210	150	Самарская обл., г. Самара, Красноглинский р-н, СДТ "Железнодорожник", массив 27, дом 25	земли населенных пунктов	63:01:0340004:888 Для садоводства	Частная собственность	647	-	647	Российская Федерация, Самарская область, г. Самара, Красноглинский район, ул. Путевая	земли населенных пунктов	63:01:0335006:ЗУ58*	земельные участки (территории) общего пользования /12.0
211	153	Самарская область, г. Самара, Красноглинский р-н, СДТ "Железнодорожник", массив 27, участок 21.	земли населенных пунктов	63:01:0340004:1143 Садоводство	Частная собственность	653	-	653	Российская Федерация, Самарская область, г. Самара, Красноглинский район, ул. Путевая	земли населенных пунктов	63:01:0340004:1143	земельные участки (территории) общего пользования /12.0
212	154	Самарская область, г. Самара, Красноглинский р-н, СДТ "Железнодорожник", в массиве № 27, участок 17	земли населенных пунктов	63:01:0340004:1141 Садоводство	Частная собственность	630	-	630	Российская Федерация, Самарская область, г. Самара, Красноглинский район, ул. Путевая	земли населенных пунктов	63:01:0340004:1141	земельные участки (территории) общего пользования /12.0
213	156	Самарская область, г. Самара, Красноглинский р-н, СДТ "Железнодорожник", массив 27, участок 13.	земли населенных пунктов	63:01:0340004:1138 Садоводство	Частная собственность	651	-	651	Российская Федерация, Самарская область, г. Самара, Красноглинский район, ул. Путевая	земли населенных пунктов	63:01:0340004:1138	земельные участки (территории) общего пользования /12.0
214	158	Самарская область, г. Самара, Красноглинский р-н, СДТ "Железнодорожник", массив 27, участок 11	земли населенных пунктов	-	Частная собственность	716	-	716	Российская Федерация, Самарская область, г. Самара, Красноглинский район, ул. Путевая	земли населенных пунктов	63:01:0335006:ЗУ14	земельные участки (территории) общего пользования /12.0
215	159	Самарская область, г. Самара, Красноглинский район, в массиве № 27 "Ягодная", участок № 9 СДТ "Железнодорожник"	земли населенных пунктов	63:01:0340004:881 Садоводство	Частная собственность	702	-	702	Российская Федерация, Самарская область, г. Самара, Красноглинский район, ул. Путевая	земли населенных пунктов	63:01:0340004:881	земельные участки (территории) общего пользования /12.0
216	161	Самарская область, г. Самара, Красноглинский р-н, СДТ "Железнодорожник", массив 27, участок 7	земли населенных пунктов	-	Частная собственность	485	-	485	Российская Федерация, Самарская область, г. Самара, Красноглинский район, ул. Путевая	земли населенных пунктов	63:01:0335006:ЗУ15	земельные участки (территории) общего пользования /12.0

217	162	Самарская область, г. Самара, Красноглинский р-н, СДТ "Железнодорожник", массив 27, участок 5	земли населенных пунктов	63:01:0340004:1135 Садоводство	Частная собственность	560	-	523	Российская Федерация, Самарская область, г. Самара, Красноглинский район, ул. Путевая	земли населенных пунктов	63:01:03350006:ЗУ59*	земельные участки (территории) общего пользования /12.0
218	164	Самарская область, г. Самара, Красноглинский р-н, СДТ "Железнодорожник", массив 27, участок 3	земли населенных пунктов	63:01:0340004:1134 Садоводство	Частная собственность	601	-	507	Российская Федерация, Самарская область, г. Самара, Красноглинский район, ул. Путевая	земли населенных пунктов	63:01:03350006:ЗУ60*	земельные участки (территории) общего пользования /12.0
219	165	Самарская обл., г. Самара, Красноглинский р-н, СДТ "Железнодорожник", массив 21, участок 63	земли населенных пунктов	63:01:0340004:760 Садоводство	Частная собственность	557	-	466	Российская Федерация, Самарская область, г. Самара, Красноглинский район, ул. Путевая	земли населенных пунктов	63:01:03350006:ЗУ61*	земельные участки (территории) общего пользования /12.0
220	168	Самарская область, г. Самара, Красноглинский р-н, СДТ "Железнодорожник", массив 21, участок 61	земли населенных пунктов	-	Частная собственность	482	-	482	Российская Федерация, Самарская область, г. Самара, Красноглинский район, ул. Путевая	земли населенных пунктов	63:01:03350006:ЗУ16	земельные участки (территории) общего пользования /12.0
221	170	Самарская область, г. Самара, Красноглинский р-н, СДТ "Железнодорожник", массив 21, участок 59	земли населенных пунктов	63:01:0340004:758 Садоводство	Частная собственность	553	-	490	Российская Федерация, Самарская область, г. Самара, Красноглинский район, ул. Путевая	земли населенных пунктов	63:01:03350006:ЗУ62*	земельные участки (территории) общего пользования /12.0
222	172	Самарская область, г. Самара, Красноглинский р-н, СДТ "Железнодорожник", массив 21, участок 57	земли населенных пунктов	63:01:0340004:757 Садоводство	Частная собственность	583	-	498	Российская Федерация, Самарская область, г. Самара, Красноглинский район, ул. Путевая	земли населенных пунктов	63:01:03350006:ЗУ63*	земельные участки (территории) общего пользования /12.0
223	173	Самарская область, г. Самара, Красноглинский район, СДТ "Железнодорожник" пл. Ягодная, массив 21, участок № 55	земли населенных пунктов	63:01:0340004:965 фактически занимаемый дачей участок	Частная собственность	568	-	504	Российская Федерация, Самарская область, г. Самара, Красноглинский район, ул. Путевая	земли населенных пунктов	63:01:0340004:965	земельные участки (территории) общего пользования /12.0
224	175	Самарская область, г. Самара, Красноглинский р-н,	земли населенных пунктов	63:01:0340004:756 Садоводство	Частная собственность	588	-	501	Российская Федерация, Самарская область, г. Самара, Красноглинский район, ул. Путевая	земли населенных пунктов	63:01:0340004:756	земельные участки (территории) общего пользования /12.0

225	177	СДТ "Железнодорожник", массив 21, участок 53	земли населенных пунктов	63:01:0340004:964 Садоводство	Частная собственность	618	-	507	ский район, ул. Путевая	земли населенных пунктов	63:01:0340004:964	земельные участки (территории) общего пользования /12.0
226	178	Самарская обл., г. Самара, Красноглинский р-н, СДТ "Железнодорожник", пл. Ягодная, участок № 51 в массиве 21	земли населенных пунктов	63:01:0340004:754 Садоводство	Частная собственность	552	-	489	Российская Федерация, Самарская область, г. Самара, Красноглинский район, ул. Путевая	земли населенных пунктов	63:01:03350006:ЗУ64*	земельные участки (территории) общего пользования /12.0
227	180	Самарская область, г. Самара, Красноглинский р-н, СДТ "Железнодорожник", массив 21, ул. дом 45	земли населенных пунктов	63:01:0340004:1232 Садоводство	Частная собственность	592	-	456	Российская Федерация, Самарская область, г. Самара, Красноглинский район, ул. Путевая	земли населенных пунктов	63:01:03350006:ЗУ65*	земельные участки (территории) общего пользования /12.0
228	182	Самарская область, г. Самара, Красноглинский р-н, СДТ "Железнодорожник", массив 21, участок 41	земли населенных пунктов	63:01:0340004:750 Садоводство	Частная собственность	708	-	708	Российская Федерация, Самарская область, г. Самара, Красноглинский район, ул. Путевая	земли населенных пунктов	63:01:03350006:ЗУ66*	земельные участки (территории) общего пользования /12.0
229	184	Самарская область, г. Самара, Красноглинский р-н, СДТ "Железнодорожник", массив 21, участок 39	земли населенных пунктов	63:01:0340004:748 Садоводство	Частная собственность	648	-	514	Российская Федерация, Самарская область, г. Самара, Красноглинский район, ул. Путевая	земли населенных пунктов	63:01:03350006:ЗУ67*	земельные участки (территории) общего пользования /12.0
230	187	Самарская область, г. Самара, Красноглинский р-н, СДТ "Железнодорожник", массив 21, участок 35	земли населенных пунктов	-	Частная собственность	465	-	465	Российская Федерация, Самарская область, г. Самара, Красноглинский район, ул. Путевая	земли населенных пунктов	63:01:03350006:ЗУ17	земельные участки (территории) общего пользования /12.0
231	188	Самарская область, г. Самара, Красноглинский р-н, СДТ "Железнодорожник", массив 21, участок 33	земли населенных пунктов	-	Частная собственность	485	-	485	Российская Федерация, Самарская область, г. Самара, Красноглинский район, ул. Путевая	земли населенных пунктов	63:01:03350006:ЗУ18	земельные участки (территории) общего пользования /12.0

232	193	Самарская область, г. Самара, Красноглинский р-н, СДТ "Железнодорожник", массив 21, участок 19	земли населенных пунктов	63:01:0340004:736 Садоводство	Частная собственность	616	-	616	Российская Федерация, Самарская область, г. Самара, Красноглинский район, ул. Путевая	земли населенных пунктов	63:01:0335006:3У68*	земельные участки (территории) общепользования /12.0
233	194	Самарская обл., г. Самара, Красноглинский р-н, СДТ "Железнодорожник", пл. "Ягодная", массив 21, участок № 17	земли населенных пунктов	63:01:0340004:734 Садоводство	Частная собственность	632	-	407	Российская Федерация, Самарская область, г. Самара, Красноглинский район, ул. Путевая	земли населенных пунктов	63:01:0340004:734	земельные участки (территории) общепользования /12.0
234	195	Самарская область, г. Самара, Красноглинский р-н, СДТ "Железнодорожник", массив 21, участок 15	земли населенных пунктов	63:01:0340004:733 Садоводство	Частная собственность	567	-	489	Российская Федерация, Самарская область, г. Самара, Красноглинский район, ул. Путевая	земли населенных пунктов	63:01:0335006:3У69*	земельные участки (территории) общепользования /12.0
235	198	Самарская область, г. Самара, Красноглинский район, СДТ "Железнодорожник", массив 21, участок 11	земли населенных пунктов	63:01:0340004:732 Садоводство	Частная собственность	696	-	622	Российская Федерация, Самарская область, г. Самара, Красноглинский район, ул. Путевая	земли населенных пунктов	63:01:0340004:732	земельные участки (территории) общепользования /12.0
236	202	Самарская область, г. Самара, Красноглинский район, пл. Ягодная, СДТ "Железнодорожник", массив 21, участок № 7	земли населенных пунктов	63:01:0340004:728 Садоводство	Частная собственность	634	-	540	Российская Федерация, Самарская область, г. Самара, Красноглинский район, ул. Путевая	земли населенных пунктов	63:01:0340004:728	земельные участки (территории) общепользования /12.0
237	203	Самарская область, г. Самара, Красноглинский р-н, СДТ "Железнодорожник", пл. Ягодная, массив 21, участок 5	земли населенных пунктов	63:01:0340004:727 Садоводство	Частная собственность	612	-	558	Российская Федерация, Самарская область, г. Самара, Красноглинский район, ул. Путевая	земли населенных пунктов	63:01:0340004:727	земельные участки (территории) общепользования /12.0
238	204	Самарская область, г. Самара, Красноглинский р-н, СДТ "Железнодорожник", пл. Ягодная, массив 21, участок № 3	земли населенных пунктов	63:01:0340004:726 Садоводство	Частная собственность	664	-	579	Российская Федерация, Самарская область, г. Самара, Красноглинский район, ул. Путевая	земли населенных пунктов	63:01:0340004:726	земельные участки (территории) общепользования /12.0

239	205	Самарская обл., г. Самара, р-н Красноглинский, СДТ "Железнодорожник", массив 21, д. 1	земли населенных пунктов	63:01:0340004:724 Садоводство	Частная собственность	665	-	536	Российская Федерация, Самарская область, г. Самара, Красноглинский район, ул. Путевая	земли населенных пунктов	63:01:0340004:724	земельные участки (территории) общего пользования /12.0
240	206	Самарская обл., г. Самара, Красноглинский р-н, СДТ "Железнодорожник", массив 20, участок 63	земли населенных пунктов	63:01:0340004:828	Частная собственность	687	-	564	Российская Федерация, Самарская область, г. Самара, Красноглинский район, ул. Путевая	земли населенных пунктов	63:01:0335006:ЗУ70*	земельные участки (территории) общего пользования /12.0
241	207	Самарская обл., г. Самара, Красноглинский р-н, СДТ "Железнодорожник", массив 20, участок 61	земли населенных пунктов	63:01:0340004:827 Садоводство	Частная собственность	685	-	575	Российская Федерация, Самарская область, г. Самара, Красноглинский район, ул. Путевая	земли населенных пунктов	63:01:0335006:ЗУ71*	земельные участки (территории) общего пользования /12.0
242	208	Самарская область, г. Самара, Красноглинский р-н, СДТ "Железнодорожник", пл. Ягодная, в массиве 20, участок 59	земли населенных пунктов	63:01:0340004:1041 фактически занимаемый дачей	Частная собственность	711	-	583	Российская Федерация, Самарская область, г. Самара, Красноглинский район, ул. Путевая	земли населенных пунктов	63:01:0340004:1041	земельные участки (территории) общего пользования /12.0
243	211	Самарская обл., г. Самара, Красноглинский р-н, СДТ "Железнодорожник", массив 20, участок 53	земли населенных пунктов	63:01:0340004:822 Садоводство	Частная собственность	625	-	546	Российская Федерация, Самарская область, г. Самара, Красноглинский район, ул. Путевая	земли населенных пунктов	63:01:0340004:822	земельные участки (территории) общего пользования /12.0
244	212	Самарская обл., г. Самара, Красноглинский р-он, СДТ "Железнодорожник", массив 20, участок 49	земли населенных пунктов	63:01:0340004:819 Садоводство	Частная собственность	679	-	600	Российская Федерация, Самарская область, г. Самара, Красноглинский район, ул. Путевая	земли населенных пунктов	63:01:0335006:ЗУ72*	земельные участки (территории) общего пользования /12.0
245	213	Самарская обл., г. Самара, Красноглинский р-он, СДТ "Железнодорожник", массив 20, участок 47	земли населенных пунктов	63:01:0340004:817 Садоводство	Частная собственность	770	-	686	Российская Федерация, Самарская область, г. Самара, Красноглинский район, ул. Путевая	земли населенных пунктов	63:01:0335006:ЗУ73*	земельные участки (территории) общего пользования /12.0
246	214	Самарская обл., г. Самара,	земли населенных пунктов	63:01:0340004:816 Садоводство	Частная собственность	668	-	638	Российская Федерация, Самарская область, г. Самара,	земли населенных пунктов	63:01:0335006:ЗУ74*	земельные участки (территории) общего пользования /12.0

247	221	Красноглинский район, СДТ "Железнодорожник", массив 20, участок 45	земли населенных пунктов	63:01:0340004:808 Садоводство	Частная собственность	625	-	569	Россия, Самарская область, г. Самара, Красноглинский район, ул. Путевая	земли населенных пунктов	63:01:0340004:808	земельные участки (территории) общепользования /12.0
248	222	Самарская обл., г. Самара, Красноглинский р-н, СДТ "Железнодорожник", массив 20, участок 35	земли населенных пунктов	63:01:0340004:806 Садоводство	Частная собственность	658	-	492	Россия, Самарская область, г. Самара, Красноглинский район, ул. Путевая	земли населенных пунктов	63:01:0335006:3У75*	земельные участки (территории) общепользования /12.0
249	223	Самарская область, г. Самара, Красноглинский р-н, СДТ "Железнодорожник", массив 20, участок 31	земли населенных пунктов	63:01:0340004:1035 Садоводство	Частная собственность	623	-	511	Россия, Самарская область, г. Самара, Красноглинский район, ул. Путевая	земли населенных пунктов	63:01:0335006:3У76*	земельные участки (территории) общепользования /12.0
250	227	Самарская обл., г. Самара, Красноглинский р-н, СДТ "Железнодорожник", массив 20, участок 25	земли населенных пунктов	63:01:0340004:801 Садоводство	Частная собственность	637	-	530	Россия, Самарская область, г. Самара, Красноглинский район, ул. Путевая	земли населенных пунктов	63:01:0335006:3У77*	земельные участки (территории) общепользования /12.0
251	228	Самарская область, г. Самара, Красноглинский р-н, СДТ "Железнодорожник", массив 20, участок 23	земли населенных пунктов	63:01:0340004:799 Садоводство	Частная собственность	703	-	655	Россия, Самарская область, г. Самара, Красноглинский район, ул. Путевая	земли населенных пунктов	63:01:0335006:3У78*	земельные участки (территории) общепользования /12.0
252	230	Самарская обл., г. Самара, Красноглинский р-н, СДТ "Железнодорожник", массив 20, участок 21	земли населенных пунктов	63:01:0340004:797 Садоводство	Частная собственность	806	-	688	Россия, Самарская область, г. Самара, Красноглинский район, ул. Путевая	земли населенных пунктов	63:01:0335006:3У79*	земельные участки (территории) общепользования /12.0
253	231	Самарская обл., г. Самара, Красноглинский р-н, СДТ "Железнодорожник", массив 20, участок 19	земли населенных пунктов	63:01:0340004:795 Садоводство	Частная собственность	699	-	671	Россия, Самарская область, г. Самара, Красноглинский район, ул. Путевая	земли населенных пунктов	63:01:0335006:3У80*	земельные участки (территории) общепользования /12.0

254	232	Самарская обл., Г. Самара, Красноглинский р-н, СДТ "Железнодорожник", массив 20, участок 15	земли населенных пунктов	63:01:0340004:791 Садоводство	Частная собственность	854	-	769	Российская Федерация, Самарская область, г. Самара, Красноглинский район, ул. Путевая	земли населенных пунктов	63:01:0335006:3У81*	земельные участки (территории) общего пользования /12.0
255	236	Самарская обл., Г. Самара, Красноглинский район, СДТ "Железнодорожник", массив 20, участок 11	земли населенных пунктов	63:01:0340004:790 Садоводство	Частная собственность	931	-	931	Российская Федерация, Самарская область, г. Самара, Красноглинский район, ул. Путевая	земли населенных пунктов	63:01:0335006:3У82*	земельные участки (территории) общего пользования /12.0
256	237	Самарская обл., Г. Самара, р-н Красноглинский, СДТ "Железнодорожник", плат. "Ягодная", массив 20, участок 9	земли населенных пунктов	63:01:0340004:1028 Садоводство	Частная собственность	762	-	762	Российская Федерация, Самарская область, г. Самара, Красноглинский район, ул. Путевая	земли населенных пунктов	63:01:0340004:1028	земельные участки (территории) общего пользования /12.0
Итого (2.2 этап строительства):										64734		
257	258	-	-	-	-	-	объединение	64734 (2.2 этап строительства)	Российская Федерация, Самарская область, г. Самара, Красноглинский район, ул. Путевая	земли населенных пунктов	63:01:0335006:3У84	земельные участки (территории) общего пользования /12.0
258	259	-	-	-	-	-	объединение	193420 (128686+64734)	Российская Федерация, Самарская область, г. Самара, Красноглинский район, ул. Путевая	земли населенных пунктов	63:01:0000000:3У85	земельные участки (территории) общего пользования /12.0
259	ПС 1	г Самара, ш Северное, автомобильная дорога общего пользования регионального значения в Самарской области	земли населенных пунктов	63:01:0000000:31857 Земельные участки (территории) общего пользования	Собственность не зарегистрирована; Сервитут	20625	Публичный сервитут	7032 (5661; 1371)	-	-	ПС 1	устройство примыканий автомобильных дорог (п.3 ст. 39.37 ЗК РФ)
		Самарская область, Г. Самара, Красноглинский район	земли населенных пунктов	63:01:0335005:2996 Земельные участки (территории) общего пользования	Частная собственность	22291	-	-	-	-	-	-
Итого:										200452		

* - в случае снятия земельного участка с кадастрового учета, образование земельного участка из земель неразграниченной государственной собственности

2. ПЕРЕЧЕНЬ ЗЕМЕЛЬНЫХ УЧАСТКОВ, НА КОТОРЫХ ЛИНЕЙНЫЙ ОБЪЕКТ МОЖЕТ БЫТЬ РАЗМЕЩЕН НА УСЛОВИЯХ СЕРВИТУТА, ПУБЛИЧНОГО СЕРВИТУТА

Таблица №2

№ п/п	№ на чертеже	Цель установления публичного сервитута	Площадь устанавливаемого публичного сервитута, кв.м.	Кадастровый номер земельного участка, в отношении которого устанавливается публичный сервитут
1	ПС 1	Устройство примыкания автомобильной дороги (п.3 ст. 39.37 ЗК РФ)	7032	63:01:0000000:31857 63:01:0335005:2996
2	ПС 2	Строительство ливневой канализации, ЛОС (п.1 ст. 39.37 ЗК РФ)	74354	63:01:0000000:3У5 63:01:0335005:2967 63:01:0000000:31857
3	ПС 3	Строительство сети освещения улично-дорожной сети (п.1 ст. 39.37 ЗК РФ)	36887	63:01:0000000:3У5 63:01:0335005:2996 63:01:0000000:31857
4	ПС 4	Переустройство воздушных и кабельных линий электропередач до 35 кВ (п.1 ст. 39.37 ЗК РФ)	1420	63:01:0000000:3У5 63:01:0335006:925 63:01:0335006:662 63:01:0000000:31857 63:01:0335005:2996 63:01:0335005:2968
5	ПС 5	Переустройство воздушных и кабельных линий электропередач до 35 кВ (п.1 ст. 39.37 ЗК РФ)	1040	63:01:0000000:3У5 63:01:0000000:31857
6	ПС 6	Переустройство воздушных и кабельных линий электропередач до 35 кВ (п.1 ст. 39.37 ЗК РФ)	203	63:01:0000000:31857
7	ПС 7	Переустройство воздушных и кабельных линий электропередач до 35 кВ (п.1 ст. 39.37 ЗК РФ)	647	63:01:0000000:3У5 63:01:0000000:36877 63:01:0000000:31857 63:01:0335005:2968
8	ПС 8	Переустройство воздушных и кабельных линий электропередач до 35 кВ (п.1 ст. 39.37 ЗК РФ)	12579	63:01:0000000:3У5 63:01:0335006:662 63:01:0000000:31857 63:01:0335005:2996 63:01:0335005:2968 63:01:0335005:2967
9	ПС 9	Переустройство водопроводных сетей (п.1 ст. 39.37 ЗК РФ)	25177	63:01:0000000:3У5 63:01:0335006:662 63:01:0335006:925 63:01:0000000:36877 63:01:0000000:31857 63:01:0335005:2996 63:01:0335005:2968 63:01:0335005:2967
10	ПС 10	Переустройство водопроводных сетей (п.1 ст. 39.37 ЗК РФ)	3158	63:01:0000000:3У5
11	ПС 11	Переустройство линий и сооружений связи (п.1 ст. 39.37 ЗК РФ)	728	63:01:0000000:36877 63:01:0000000:31857 63:01:0335005:2996

3. ПЕРЕЧЕНЬ КООРДИНАТ ХАРАКТЕРНЫХ ТОЧЕК ОБРАЗУЕМЫХ ЗЕМЕЛЬНЫХ УЧАСТКОВ

Номер образуемого земельного участка - 1

Таблица №3

Номер	X	Y
1	401184,02	1385714,10
2	401171,35	1385711,72
3	401017,86	1385682,95
4	400966,62	1385673,90
5	400940,11	1385664,35
6	400926,48	1385661,14
7	400920,77	1385660,76
8	400872,68	1385651,25
9	400825,95	1385641,01
10	400771,04	1385630,44
11	400733,80	1385623,61
12	400721,70	1385621,39
13	400719,07	1385620,71
14	400667,76	1385607,44
15	400645,14	1385598,30
16	400606,51	1385588,64
17	400574,49	1385579,64
18	400553,13	1385571,22
19	400550,33	1385570,11
20	400537,04	1385564,87
21	400517,63	1385555,81
22	400475,77	1385534,97
23	400449,51	1385520,59
24	400400,41	1385492,91
25	400361,38	1385464,69
26	400317,28	1385411,17
27	400315,57	1385409,69
28	400305,04	1385399,07
29	400288,07	1385415,00
30	400288,01	1385415,06
31	400285,67	1385414,24
32	400322,56	1385381,57
33	400320,47	1385379,20
34	400350,27	1385350,01
35	400350,59	1385350,39
36	400320,76	1385379,34
37	400333,77	1385392,27
37	400333,77	1385392,26
39	400346,31	1385405,31
40	400357,31	1385416,33
41	400356,46	1385417,09
42	400363,56	1385425,00
43	400367,34	1385428,97
44	400369,66	1385426,46
45	400381,83	1385439,00
46	400381,33	1385439,56
47	400394,28	1385451,31
48	400393,45	1385452,32
49	400406,70	1385464,03
50	400418,99	1385472,67
51	400419,04	1385472,61
52	400434,42	1385482,85
53	400437,94	1385485,99
54	400446,97	1385491,68
55	400461,72	1385502,02
56	400461,49	1385502,36
57	400474,42	1385511,09
58	400475,55	1385509,20
59	400489,69	1385517,87
60	400494,76	1385509,39
61	400500,14	1385502,25
62	400502,45	1385498,92
63	400502,92	1385498,18

64	400515,27	1385505,85
65	400507,40	1385516,93
66	400500,61	1385526,20
67	400514,17	1385533,28
68	400514,37	1385533,41
69	400525,92	1385539,38
70	400528,68	1385540,28
71	400528,05	1385540,99
72	400542,25	1385548,66
73	400549,22	1385552,65
74	400557,21	1385556,52
75	400571,07	1385564,46
76	400584,57	1385569,79
77	400585,24	1385568,66
78	400603,28	1385573,19
79	400627,42	1385580,21
80	400649,51	1385584,80
81	400658,46	1385550,07
81	400658,47	1385550,07
83	400662,51	1385551,29
84	400657,02	1385568,18
85	400652,61	1385587,78
86	400671,31	1385590,99
87	400689,37	1385594,83
88	400707,53	1385599,40
89	400724,52	1385604,14
90	400721,71	1385616,19
91	400738,65	1385620,04
92	400739,41	1385617,71
93	400739,86	1385615,39
94	400741,46	1385609,08
95	400757,73	1385612,28
96	400759,17	1385605,10
97	400774,86	1385608,08
98	400773,89	1385612,74
99	400788,87	1385616,23
100	400788,76	1385616,75
101	400803,37	1385619,59
102	400803,95	1385616,24
103	400820,48	1385619,07
104	400819,75	1385622,76
105	400835,39	1385626,03
106	400849,96	1385629,50
107	400849,24	1385632,30
108	400864,04	1385635,86
109	400864,80	1385633,30
110	400880,65	1385636,07
111	400880,87	1385634,64
112	400895,81	1385637,35
113	400912,16	1385640,15
114	400929,26	1385643,33
115	400931,14	1385626,82
116	400933,76	1385604,32
117	400934,82	1385605,71
118	400929,77	1385646,13
119	400944,71	1385647,53
120	400945,05	1385645,05
121	400959,07	1385647,25
122	400962,15	1385633,10
123	400966,57	1385610,89
124	400967,44	1385610,99
125	400964,21	1385626,37
126	400959,04	1385649,91
127	400974,86	1385653,58

128	400989,55	1385657,61
129	401003,98	1385660,59
130	401003,85	1385661,34
131	401003,75	1385661,94
132	401018,78	1385665,19
133	401018,89	1385664,58
134	401033,79	1385667,45
135	401033,66	1385668,13
136	401049,44	1385670,72
137	401049,15	1385672,28
138	401064,49	1385674,97
139	401066,17	1385665,41
140	401068,60	1385651,97
141	401072,00	1385632,48
142	401075,57	1385632,97
143	401068,13	1385676,09
144	401082,76	1385679,22
145	401096,52	1385681,71
146	401096,86	1385680,00
147	401111,93	1385682,84
148	401111,71	1385684,05
149	401127,40	1385686,71
150	401127,75	1385684,78
151	401143,04	1385688,02
152	401142,81	1385689,31
153	401145,60	1385689,96
154	401159,14	1385693,00
155	401174,10	1385696,36
156	401171,46	1385710,94
1	401184,02	1385714,10
157	400406,39	1385361,62
158	400402,22	1385366,18
159	400390,06	1385354,55
160	400394,21	1385350,01
161	400398,84	1385354,83
157	400406,39	1385361,62
162	400488,78	1385462,05
163	400488,07	1385463,15
164	400476,27	1385454,91
165	400473,98	1385453,99
166	400474,91	1385452,62
167	400478,39	1385454,96
168	400488,25	1385461,62
162	400488,78	1385462,05
169	400584,34	1385478,59
170	400582,44	1385482,71
171	400571,77	1385502,75
172	400567,41	1385510,70
173	400565,89	1385509,69
174	400583,61	1385478,29
169	400584,34	1385478,59
75	400571,07	1385564,46
175	402298,71	1385885,90
176	402300,17	1385886,21
177	402292,32	1385925,77
178	402291,93	1385926,70
179	402305,91	1385930,50
180	402321,25	1385933,25
181	402335,41	1385936,05
182	402335,63	1385935,55
183	402333,75	1385945,83
184	402232,74	1385924,87
185	402218,64	1385921,94
186	402144,86	1385904,89
187	401896,84	1385857,12
188	401485,41	1385769,67
189	401398,70	1385754,34
190	401185,66	1385714,40
191	401189,57	1385699,13
192	401204,69	1385701,43

193	401205,12	1385699,20
194	401213,31	1385700,85
195	401219,67	1385702,04
196	401219,43	1385703,04
197	401235,09	1385705,72
198	401249,76	1385708,65
199	401261,78	1385666,62
200	401263,54	1385667,09
201	401250,53	1385711,75
202	401267,48	1385715,64
203	401268,34	1385712,21
204	401283,60	1385715,71
205	401283,21	1385717,26
206	401297,85	1385720,57
207	401312,09	1385723,91
208	401326,68	1385727,05
209	401341,24	1385730,43
210	401355,96	1385733,58
211	401356,31	1385732,25
212	401372,29	1385737,43
213	401389,34	1385741,52
214	401400,22	1385698,84
215	401401,98	1385699,38
216	401390,65	1385742,25
217	401397,71	1385744,76
218	401406,76	1385747,31
219	401421,35	1385750,17
220	401422,10	1385747,28
221	401436,04	1385750,40
222	401436,83	1385748,00
223	401451,70	1385751,19
224	401451,17	1385753,01
225	401450,59	1385755,02
226	401465,64	1385757,92
227	401480,16	1385761,14
228	401480,55	1385759,57
229	401487,36	1385761,16
230	401495,33	1385763,77
231	401509,67	1385766,91
232	401510,30	1385764,81
233	401525,00	1385768,59
234	401540,91	1385772,02
235	401541,09	1385771,33
236	401556,49	1385775,46
237	401572,97	1385779,17
238	401581,78	1385735,01
239	401581,86	1385735,18
240	401573,29	1385779,25
241	401587,67	1385782,43
242	401601,79	1385785,12
243	401601,91	1385784,60
244	401616,80	1385787,72
245	401617,39	1385784,56
246	401633,94	1385787,91
247	401641,59	1385754,94
248	401642,83	1385755,17
249	401634,66	1385791,10
250	401654,94	1385795,68
251	401672,59	1385798,81
252	401672,80	1385797,72
253	401690,78	1385801,16
254	401689,84	1385805,44
255	401707,24	1385809,13
256	401707,40	1385808,34
257	401724,26	1385811,95
258	401724,88	1385809,03
259	401743,21	1385813,03
260	401743,09	1385813,57
261	401759,92	1385816,90
262	401760,48	1385814,47

263	401779,51	1385818,49
264	401778,89	1385821,19
265	401798,46	1385825,48
266	401797,81	1385828,46
267	401815,60	1385832,89
268	401816,16	1385830,44
269	401823,89	1385792,04
270	401824,38	1385792,55
271	401822,64	1385801,24
272	401820,77	1385809,62
273	401818,78	1385820,19
274	401816,38	1385830,30
275	401834,19	1385833,85
276	401834,28	1385833,43
277	401851,46	1385836,69
278	401859,90	1385799,38
279	401859,91	1385799,38
280	401851,29	1385837,46
281	401869,74	1385841,40
282	401886,80	1385844,37
283	401886,85	1385844,10
284	401904,27	1385847,72
285	401904,12	1385848,45
286	401921,85	1385851,87
287	401939,46	1385855,66
288	401940,09	1385852,53
289	401957,92	1385856,28
290	401965,29	1385822,19
291	401967,12	1385822,77
292	401959,94	1385856,08
293	401977,98	1385859,64
294	401985,56	1385861,58
295	401987,62	1385862,14
296	401996,10	1385864,20
297	402012,97	1385867,37
298	402012,94	1385867,52
299	402031,15	1385870,99
300	402031,13	1385871,13
301	402049,54	1385874,83
302	402049,37	1385875,66
303	402065,64	1385879,33
304	402065,83	1385878,40
305	402083,71	1385882,01

306	402094,39	1385884,53
307	402101,04	1385887,07
308	402118,09	1385891,72
309	402125,75	1385855,37
310	402125,77	1385855,36
311	402117,75	1385893,45
312	402135,83	1385897,10
313	402143,61	1385858,58
314	402144,75	1385853,84
315	402148,53	1385854,61
316	402140,01	1385894,16
317	402156,47	1385897,77
318	402155,31	1385903,11
319	402171,62	1385906,54
320	402172,38	1385902,64
321	402186,31	1385905,74
322	402189,16	1385906,62
323	402199,83	1385908,90
324	402215,05	1385911,89
325	402230,16	1385914,70
326	402245,07	1385918,24
327	402244,11	1385922,76
328	402258,34	1385925,69
329	402258,77	1385923,57
330	402273,39	1385926,75
331	402273,85	1385924,47
332	402289,71	1385927,35
175	402298,71	1385885,90
333	401508,03	1385719,86
334	401499,06	1385717,93
335	401492,51	1385716,40
336	401492,51	1385715,89
333	401508,03	1385719,86
337	401552,41	1385727,28
338	401552,46	1385728,04
339	401537,99	1385725,27
233	401525,00	1385768,59
340	401537,56	1385724,76
337	401552,41	1385727,28
220	401422,10	1385747,28
Площадь = 31658 кв. м.		

Номер образуемого земельного участка - 2

Таблица №4

Номер	X	Y
1	400674,09	1385510,35
2	400668,69	1385530,47
3	400662,51	1385551,29
4	400658,47	1385550,07
5	400658,46	1385550,07
6	400658,78	1385548,83
7	400660,22	1385549,25
8	400666,41	1385527,77
9	400671,42	1385509,65
1	400674,09	1385510,35
10	400742,37	1385526,09
11	400726,73	1385522,51
12	400709,20	1385518,50
13	400691,54	1385514,45
10	400742,37	1385526,09
14	400834,24	1385545,52
15	400819,28	1385542,41
16	400804,61	1385539,36
17	400789,89	1385536,30
18	400774,08	1385533,00
14	400834,24	1385545,52
19	400906,20	1385560,50

20	400894,20	1385558,01
21	400879,55	1385554,95
19	400906,20	1385560,50
22	400922,84	1385563,97
19	400906,20	1385560,50
23	400909,07	1385561,10
22	400922,84	1385563,97
24	400934,94	1385604,78
25	400934,82	1385605,71
26	400933,76	1385604,32
24	400934,94	1385604,78
27	401048,05	1385590,03
28	401032,15	1385586,72
29	401017,14	1385583,64
30	401001,99	1385580,46
31	400988,14	1385577,56
32	400986,49	1385577,21
27	401048,05	1385590,03
33	401081,96	1385597,08
34	401075,57	1385632,97
35	401072,00	1385632,48
36	401075,86	1385611,91
37	401078,81	1385596,43

33	401081,96	1385597,08
38	401317,34	1385646,08
39	401301,98	1385642,89
40	401287,39	1385639,86
41	401268,88	1385636,00
42	401263,54	1385667,09
43	401261,78	1385666,62
44	401267,83	1385635,78
45	401250,47	1385632,17
46	401235,29	1385629,01
47	401205,50	1385622,80
38	401317,34	1385646,08
48	401345,75	1385652,00
49	401330,79	1385648,89
38	401317,34	1385646,08
48	401345,75	1385652,00
50	401390,16	1385661,24
51	401374,63	1385658,01
52	401360,00	1385654,97
48	401345,75	1385652,00
50	401390,16	1385661,24
53	401411,80	1385665,75
54	401403,74	1385699,76
55	401401,98	1385699,38
56	401400,22	1385698,84
57	401400,59	1385697,41
58	401402,86	1385697,91
59	401403,82	1385698,11
60	401411,40	1385665,67
53	401411,80	1385665,75
61	401603,22	1385705,59
62	401588,50	1385702,53
63	401573,53	1385699,41
64	401559,49	1385696,48
61	401603,22	1385705,59
65	401814,57	1385749,25
66	401813,53	1385754,59
67	401794,56	1385750,56
68	401794,40	1385751,31
69	401775,39	1385747,82
70	401757,87	1385743,78
71	401758,01	1385743,03
72	401739,75	1385739,06
73	401739,58	1385739,98
74	401722,33	1385736,28
75	401705,10	1385732,72
76	401705,59	1385730,40
77	401696,86	1385728,76
78	401696,60	1385730,27
79	401686,91	1385728,44
80	401669,19	1385724,45
81	401668,61	1385724,18
82	401648,57	1385720,45
83	401649,59	1385715,24
84	401649,80	1385715,28
85	401670,03	1385719,49
86	401688,11	1385723,24
87	401723,37	1385730,58
65	401814,57	1385749,25
88	401732,62	1385773,78
89	401715,42	1385770,58
90	401715,70	1385769,42
91	401717,52	1385769,73
92	401717,31	1385770,93
88	401732,62	1385773,78
93	401866,28	1385759,73
94	401864,95	1385765,95
94	401864,95	1385765,96
96	401849,02	1385762,29
97	401849,93	1385756,42

93	401866,28	1385759,73
98	401955,85	1385779,20
99	401954,87	1385783,64
100	401936,66	1385779,92
101	401919,58	1385775,53
102	401919,69	1385774,98
103	401902,21	1385771,63
104	401902,04	1385772,35
105	401884,12	1385768,83
106	401885,99	1385763,72
107	401920,56	1385770,73
108	401937,55	1385776,02
98	401955,85	1385779,20
109	401914,44	1385798,96
110	401912,54	1385811,44
111	401911,82	1385811,29
112	401912,04	1385810,20
109	401914,44	1385798,96
113	402154,83	1385820,47
114	402146,98	1385854,30
115	402144,75	1385853,84
116	402145,25	1385851,78
117	402146,86	1385845,34
118	402147,05	1385844,48
119	402148,43	1385838,58
120	402150,82	1385825,85
121	402146,95	1385824,87
122	402141,17	1385824,25
123	402132,55	1385822,71
124	402132,81	1385821,24
125	402115,35	1385818,37
126	402115,47	1385817,59
127	402097,92	1385813,92
128	402098,11	1385812,97
129	402081,54	1385809,52
130	402081,66	1385808,99
131	402081,97	1385807,67
132	402063,47	1385803,51
133	402045,20	1385799,65
134	402044,58	1385802,38
135	402027,56	1385798,83
136	402028,16	1385796,22
137	402010,67	1385792,20
138	402010,30	1385793,71
139	401992,80	1385789,54
140	401992,42	1385791,37
141	401974,73	1385787,21
142	401966,79	1385822,10
143	401973,62	1385823,39
144	401985,12	1385825,72
145	401985,08	1385826,34
146	401976,28	1385824,45
147	401967,12	1385822,77
148	401965,29	1385822,19
149	401972,04	1385789,33
150	401973,53	1385782,27
151	401975,49	1385782,61
152	401992,94	1385785,18
153	402011,40	1385789,06
154	402046,24	1385797,61
155	402093,80	1385807,62
156	402117,66	1385812,64
157	402152,01	1385819,87
158	402152,09	1385819,89
113	402154,83	1385820,47
159	402216,37	1385833,34
159	402216,37	1385833,35
161	402201,45	1385830,23
162	402187,32	1385827,27
163	402174,59	1385824,60

164	402183,22	1385826,41
159	402216,37	1385833,34
165	402246,10	1385839,56
166	402306,74	1385852,24
167	402304,03	1385866,45
168	402301,41	1385879,96
169	402300,17	1385886,21
170	402298,71	1385885,90

171	402305,47	1385851,98
172	402289,73	1385848,69
173	402275,40	1385845,69
174	402261,01	1385842,68
165	402246,10	1385839,56
9	400671,42	1385509,65
Площадь = 2708 кв. м.		

Номер образуемого земельного участка - 3

Таблица №5

Номер	X	Y
1	402345,18	1385889,99
2	402340,39	1385913,79
3	402339,34	1385919,10
4	402335,63	1385935,55
5	402335,41	1385936,05
6	402321,25	1385933,25
7	402330,95	1385886,89
1	402345,18	1385889,99
Площадь = 693 кв. м.		

Номер образуемого земельного участка - 4

Таблица №6

Номер	X	Y
1	402330,95	1385886,89
2	402321,25	1385933,25
3	402305,91	1385930,50
4	402317,28	1385883,56
1	402330,95	1385886,89
Площадь = 709 кв. м.		

Номер образуемого земельного участка - 5

Таблица №7

Номер	X	Y
1	402298,71	1385885,90
2	402289,71	1385927,35
3	402273,85	1385924,47
4	402282,36	1385882,14
1	402298,71	1385885,90
Площадь = 704 кв. м.		

Номер образуемого земельного участка - 6

Таблица №8

Номер	X	Y
1	402238,82	1385873,31
2	402230,16	1385914,70
3	402215,05	1385911,89
4	402224,37	1385870,21
1	402238,82	1385873,31
Площадь = 640 кв. м.		

Номер образуемого земельного участка - 7

Таблица №9

Номер	X	Y
1	402224,37	1385870,21
2	402215,05	1385911,89
3	402199,83	1385908,90
4	402209,09	1385866,97
1	402224,37	1385870,21
Площадь = 666 кв. м.		

Номер образуемого земельного участка - 8

Таблица №10

Номер	X	Y
1	402194,84	1385863,29
2	402186,76	1385903,53
3	402186,31	1385905,74
4	402172,38	1385902,64
5	402180,70	1385860,08
6	402188,75	1385862,05
1	402194,84	1385863,29
Площадь = 622 кв. м.		

Номер образуемого земельного участка - 9

Таблица №11

Номер	X	Y
1	402164,97	1385857,99
2	402156,47	1385897,77
3	402140,01	1385894,16
4	402148,53	1385854,61
1	402164,97	1385857,99
Площадь = 682 кв. м.		

Номер образуемого земельного участка - 10

Таблица №12

Номер	X	Y
1	402143,61	1385858,58
2	402135,83	1385897,10
3	402117,75	1385893,45
4	402125,92	1385854,63
1	402143,61	1385858,58
Площадь = 722 кв. м.		

Номер образуемого земельного участка - 11

Таблица №13

Номер	X	Y
1	402125,75	1385855,37
2	402118,09	1385891,72
3	402101,04	1385887,07
4	402102,69	1385878,70
5	402106,74	1385859,84
6	402108,22	1385851,86
7	402118,91	1385854,17
1	402125,75	1385855,37
Площадь = 646 кв. м.		

Номер образуемого земельного участка - 12

Таблица №14

Номер	X	Y
1	402090,68	1385848,45
2	402087,30	1385864,45
3	402083,71	1385882,01
4	402065,83	1385878,40
5	402072,46	1385845,02
6	402072,41	1385844,67
7	402074,54	1385845,15
1	402090,68	1385848,45
Площадь = 630 кв. м.		

Номер образуемого земельного участка - 13

Таблица №15

Номер	X	Y
1	402072,37	1385844,50
2	402072,46	1385845,02
3	402065,64	1385879,33

4	402049,37	1385875,66
5	402056,42	1385841,41
1	402072,37	1385844,50
Площадь = 583 кв. м.		

Номер образуемого земельного участка - 14

Таблица №16

Номер	X	Y
1	402056,42	1385841,41
2	402049,54	1385874,83
3	402031,13	1385871,13
4	402037,74	1385837,55
1	402056,42	1385841,41
Площадь = 647 кв. м.		

Номер образуемого земельного участка - 15

Таблица №17

Номер	X	Y
1	402037,74	1385837,55
2	402031,15	1385870,99
3	402012,94	1385867,52
4	402012,97	1385867,37
5	402020,35	1385834,32
6	402020,38	1385834,16
1	402037,74	1385837,55
Площадь = 618 кв. м.		

Номер образуемого земельного участка - 16

Таблица №18

Номер	X	Y
1	402020,35	1385834,32
2	402012,97	1385867,37
3	401996,10	1385864,20
4	401997,95	1385856,09
5	402002,74	1385830,99
6	402002,72	1385830,42
7	402002,77	1385830,17
1	402020,35	1385834,32
Площадь = 597 кв. м.		

Номер образуемого земельного участка - 17

Таблица №19

Номер	X	Y
1	402002,72	1385830,42
2	402002,74	1385830,99
3	401997,95	1385856,09
4	401996,10	1385864,20
5	401987,62	1385862,14
6	401985,56	1385861,58
7	401977,98	1385859,64
8	401983,53	1385833,84
9	401985,05	1385826,48
1	402002,72	1385830,42
Площадь = 634 кв. м.		

Номер образуемого земельного участка - 18

Таблица №20

Номер	X	Y
1	401985,08	1385826,34
2	401983,53	1385833,84
3	401977,98	1385859,64
4	401959,94	1385856,08
5	401967,12	1385822,77
6	401976,28	1385824,45
1	401985,08	1385826,34
Площадь = 627 кв. м.		

Номер образуемого земельного участка - 19

Таблица №21

Номер	X	Y
1	401965,29	1385822,19
2	401957,92	1385856,28
3	401940,09	1385852,53
4	401941,46	1385845,73
5	401947,12	1385818,81
1	401965,29	1385822,19
Площадь = 637 кв. м.		

Номер образуемого земельного участка - 20

Таблица №22

Номер	X	Y
1	401947,12	1385818,81
2	401941,46	1385845,73
3	401940,09	1385852,53
4	401939,46	1385855,66
5	401921,85	1385851,87
6	401926,21	1385830,88
7	401929,37	1385815,23
8	401933,02	1385815,70
1	401947,12	1385818,81
Площадь = 678 кв. м.		

Номер образуемого земельного участка - 21

Таблица №23

Номер	X	Y
1	401929,37	1385815,23
2	401926,21	1385830,88
3	401921,85	1385851,87
4	401904,12	1385848,45
5	401904,27	1385847,72
6	401911,82	1385811,29
7	401912,54	1385811,44
8	401922,34	1385813,67
1	401929,37	1385815,23
Площадь = 680 кв. м.		

Номер образуемого земельного участка - 22

Таблица №24

Номер	X	Y
1	401912,04	1385810,20
2	401904,27	1385847,72
3	401886,85	1385844,10
4	401894,60	1385806,74
1	401912,04	1385810,20
Площадь = 680 кв. м.		

Номер образуемого земельного участка - 23

Таблица №25

Номер	X	Y
1	401894,51	1385807,15
2	401886,85	1385844,10
3	401886,80	1385844,37
4	401869,74	1385841,40
5	401877,68	1385803,85
1	401894,51	1385807,15
Площадь = 658 кв. м.		

Номер образуемого земельного участка - 24

Таблица №26

Номер	X	Y
1	401875,49	1385802,96
2	401877,68	1385803,85
3	401869,74	1385841,40
4	401851,29	1385837,46
5	401859,91	1385799,38
1	401875,49	1385802,96
Площадь = 723 кв. м.		

Номер образуемого земельного участка - 25

Таблица №27

Номер	X	Y
1	401859,90	1385799,38
2	401851,46	1385836,69
3	401834,28	1385833,43
4	401836,55	1385822,46
5	401837,65	1385816,52
6	401838,99	1385812,06
7	401841,65	1385795,66
7	401841,65	1385795,65
1	401859,90	1385799,38
Площадь = 686 кв. м.		

Номер образуемого земельного участка - 26

Таблица №28

Номер	X	Y
1	401841,65	1385795,66
2	401838,99	1385812,06
3	401837,65	1385816,52
4	401836,55	1385822,46
5	401834,19	1385833,85
6	401816,38	1385830,30
7	401818,78	1385820,19

8	401820,77	1385809,62
9	401822,64	1385801,24
10	401824,38	1385792,55
11	401828,61	1385793,33
12	401832,44	1385794,10
13	401834,98	1385794,38
1	401841,65	1385795,66
Площадь = 695 кв. м.		

Номер образуемого земельного участка - 27

Таблица №29

Номер	X	Y
1	401823,89	1385792,04
2	401816,16	1385830,44
3	401815,60	1385832,89
4	401797,81	1385828,46
5	401798,46	1385825,48
6	401800,69	1385814,80
7	401803,04	1385803,04
8	401805,42	1385792,89
9	401806,45	1385788,84
1	401823,89	1385792,04
Площадь = 748 кв. м.		

Номер образуемого земельного участка - 28

Таблица №30

Номер	X	Y
1	401806,45	1385788,84
2	401805,42	1385792,89
3	401803,04	1385803,04
4	401800,69	1385814,80
5	401798,46	1385825,48
6	401778,89	1385821,19
7	401787,36	1385784,37
1	401806,45	1385788,84
Площадь = 740 кв. м.		

Номер образуемого земельного участка - 29

Таблица №31

Номер	X	Y
1	401787,36	1385784,37
2	401779,51	1385818,49
3	401760,48	1385814,47
4	401768,32	1385780,63
5	401768,38	1385780,36
1	401787,36	1385784,37
Площадь = 680 кв. м.		

Номер образуемого земельного участка - 30

Таблица №32

Номер	X	Y
1	401732,62	1385773,78
2	401731,70	1385779,33
3	401729,49	1385788,53
4	401725,08	1385808,12
5	401724,26	1385811,95
6	401707,40	1385808,34
7	401713,96	1385776,48
8	401714,90	1385772,40
9	401715,42	1385770,58
1	401732,62	1385773,78
Площадь = 682 кв. м.		

Номер образуемого земельного участка - 31

Таблица №33

Номер	X	Y
1	401715,42	1385770,58
2	401714,90	1385772,40
3	401713,96	1385776,48
4	401707,40	1385808,34
5	401707,24	1385809,13
6	401689,84	1385805,44
7	401698,26	1385767,01
1	401715,42	1385770,58
Площадь = 691 кв. м.		

Номер образуемого земельного участка - 32

Таблица №34

Номер	X	Y
1	401679,55	1385762,64
2	401672,59	1385798,81
3	401654,94	1385795,68
4	401661,99	1385763,20
5	401662,25	1385758,95
1	401679,55	1385762,64
Площадь = 650 кв. м.		

Номер образуемого земельного участка - 33

Таблица №35

Номер	X	Y
1	401662,25	1385758,95
2	401661,99	1385763,20
3	401654,94	1385795,68
4	401634,66	1385791,10
5	401642,83	1385755,17
1	401662,25	1385758,95
Площадь = 764 кв. м.		

Номер образуемого земельного участка - 34

Таблица №36

Номер	X	Y
1	401624,68	1385745,45
2	401623,67	1385751,52
3	401618,05	1385780,98
4	401616,80	1385787,72
5	401601,91	1385784,60
6	401608,23	1385753,75
7	401610,60	1385742,27
8	401618,67	1385743,94
1	401624,68	1385745,45
Площадь = 642 кв. м.		

Номер образуемого земельного участка - 35

Таблица №37

Номер	X	Y
1	401596,03	1385739,11
2	401591,03	1385764,51
3	401590,34	1385767,93
4	401587,67	1385782,43
5	401573,29	1385779,25
6	401581,86	1385735,18
1	401596,03	1385739,11
Площадь = 654 кв. м.		

Номер образуемого земельного участка - 36

Таблица №38

Номер	X	Y
1	401581,78	1385735,01
2	401572,97	1385779,17
3	401556,49	1385775,46
4	401566,70	1385731,37
1	401581,78	1385735,01
Площадь = 731 кв. м.		

Номер образуемого земельного участка - 37

Таблица №39

Номер	X	Y
1	401522,90	1385723,13
2	401509,67	1385766,91
3	401495,33	1385763,77
4	401508,03	1385719,86
1	401522,90	1385723,13
Площадь = 682 кв. м.		

Номер образуемого земельного участка - 38

Таблица №40

Номер	X	Y
1	401477,36	1385713,59
2	401478,08	1385713,76
3	401477,28	1385717,38
4	401475,78	1385721,57
5	401473,63	1385727,75
6	401466,19	1385755,80

7	401465,64	1385757,92
8	401450,59	1385755,02
9	401451,17	1385753,01
10	401451,70	1385751,19
11	401463,62	1385710,46
1	401477,36	1385713,59
Площадь = 685 кв. м.		

Номер образуемого земельного участка - 39

Таблица №41

Номер	X	Y
1	401463,62	1385710,46
2	401451,70	1385751,19
3	401436,83	1385748,00

4	401441,42	1385732,70
5	401448,71	1385707,52
1	401463,62	1385710,46
Площадь = 639 кв. м.		

Номер образуемого земельного участка - 40

Таблица №42

Номер	X	Y
1	401418,24	1385702,39
2	401406,76	1385747,31
3	401397,71	1385744,76
4	401408,82	1385700,87
5	401411,70	1385701,49
6	401416,42	1385702,22
1	401418,24	1385702,39
Площадь = 432 кв. м.		

Номер образуемого земельного участка - 41

Таблица №43

Номер	X	Y
1	401408,82	1385700,87
2	401397,71	1385744,76
3	401390,65	1385742,25
4	401401,98	1385699,38
5	401403,74	1385699,76
1	401408,82	1385700,87
Площадь = 324 кв. м.		

Номер образуемого земельного участка - 42

Таблица №44

Номер	X	Y
1	401352,53	1385685,96
2	401341,24	1385730,43
3	401326,68	1385727,05
4	401338,17	1385682,78
1	401352,53	1385685,96
Площадь = 679 кв. м.		

Номер образуемого земельного участка - 43

Таблица №45

Номер	X	Y
1	401338,17	1385682,78
2	401326,68	1385727,05
3	401312,09	1385723,91
4	401323,14	1385679,65
1	401338,17	1385682,78
Площадь = 691 кв. м.		

Номер образуемого земельного участка - 44

Таблица №46

Номер	X	Y
1	401323,14	1385679,65
2	401314,18	1385715,56
3	401312,09	1385723,91
4	401297,85	1385720,57
5	401299,90	1385712,72
6	401309,23	1385677,07
1	401323,14	1385679,65
Площадь = 651 кв. м.		

Номер образуемого земельного участка - 45

Таблица №47

Номер	X	Y
1	401309,23	1385677,07
2	401297,85	1385720,57
3	401283,21	1385717,26
4	401294,24	1385673,66
1	401309,23	1385677,07
Площадь = 683 кв. м.		

Номер образуемого земельного участка - 46

Таблица №48

Номер	X	Y
1	401261,78	1385666,62
2	401249,76	1385708,65
3	401235,09	1385705,72
4	401244,89	1385663,25
1	401261,78	1385666,62
Площадь = 701 кв. м.		

Номер образуемого земельного участка - 47

Таблица №49

Номер	X	Y
1	401244,89	1385663,25
2	401235,09	1385705,72
3	401219,43	1385703,04
4	401229,91	1385659,98
5	401236,40	1385661,41
1	401244,89	1385663,25
Площадь = 685 кв. м.		

Номер образуемого земельного участка - 48

Таблица №50

Номер	X	Y
1	401182,61	1385653,45
2	401174,10	1385696,36
3	401159,14	1385693,00
4	401167,77	1385650,28
1	401182,61	1385653,45
Площадь = 666 кв. м.		

Номер образуемого земельного участка - 49

Таблица №51

Номер	X	Y
1	401104,99	1385638,93
2	401096,52	1385681,71
3	401082,76	1385679,22
4	401090,25	1385635,84
1	401104,99	1385638,93
Площадь = 636 кв. м.		

Номер образуемого земельного участка - 50

Таблица №52

Номер	X	Y
1	401090,25	1385635,84
2	401082,76	1385679,22
3	401068,13	1385676,09
4	401075,57	1385632,97
1	401090,25	1385635,84
Площадь = 656 кв. м.		

Номер образуемого земельного участка - 51

Таблица №53

Номер	X	Y
1	401072,00	1385632,48
2	401068,60	1385651,97
3	401066,17	1385665,41
4	401064,49	1385674,97
5	401049,15	1385672,28
6	401053,55	1385648,33
7	401055,46	1385637,94
8	401057,27	1385629,11
1	401072,00	1385632,48
Площадь = 671 кв. м.		

Номер образуемого земельного участка - 52

Таблица №54

Номер	X	Y
1	401026,21	1385622,92
2	401018,78	1385665,19
3	401003,75	1385661,94
4	401003,85	1385661,34
5	401011,06	1385619,69
1	401026,21	1385622,92
Площадь = 662 кв. м.		

Номер образуемого земельного участка - 53

Таблица №55

Номер	X	Y
1	401011,06	1385619,69
2	401003,98	1385660,59
3	400989,55	1385657,61
4	400996,60	1385616,93
1	401011,06	1385619,69
Площадь = 609 кв. м.		

Номер образуемого земельного участка - 54

Таблица №56

Номер	X	Y
1	400996,60	1385616,93
2	400989,55	1385657,61
3	400974,86	1385653,58
4	400975,00	1385653,06
5	400981,48	1385614,13
1	400996,60	1385616,93
Площадь = 620 кв. м.		

Номер образуемого земельного участка - 55

Таблица №57

Номер	X	Y
1	400981,48	1385614,13
2	400975,00	1385653,06
3	400974,86	1385653,58
4	400959,04	1385649,91
5	400964,21	1385626,37
6	400967,44	1385610,99
1	400981,48	1385614,13
Площадь = 610 кв. м.		

Номер образуемого земельного участка - 56

Таблица №58

Номер	X	Y
1	400933,76	1385604,32
2	400931,14	1385626,82
3	400929,26	1385643,33
4	400912,16	1385640,15
5	400918,19	1385600,80
1	400933,76	1385604,32
Площадь = 657 кв. м.		

Номер образуемого земельного участка - 57

Таблица №59

Номер	X	Y
1	400918,19	1385600,80
2	400912,16	1385640,15
3	400895,81	1385637,35
4	400902,69	1385597,65
1	400918,19	1385600,80
Площадь = 649 кв. м.		

Номер образуемого земельного участка - 58

Таблица №60

Номер	X	Y
1	400872,65	1385590,08
2	400873,19	1385590,22
3	400865,29	1385631,62
4	400864,04	1385635,86
5	400849,24	1385632,30

6	400850,22	1385628,46
7	400858,06	1385587,43
8	400858,23	1385587,35
9	400871,08	1385589,63
1	400872,65	1385590,08
Площадь = 712 кв. м.		

Номер образуемого земельного участка - 59

Таблица №61

Номер	X	Y
1	400842,71	1385581,69
2	400835,39	1385626,03
3	400819,75	1385622,76
4	400828,60	1385578,24
1	400842,71	1385581,69
Площадь = 688 кв. м.		

Номер образуемого земельного участка - 60

Таблица №62

Номер	X	Y
1	400749,04	1385569,82
2	400742,19	1385606,21
3	400739,86	1385615,39
4	400739,41	1385617,71
5	400738,65	1385620,04
6	400721,71	1385616,19
7	400724,52	1385604,14
8	400724,86	1385602,74
9	400729,12	1385585,22
10	400733,55	1385566,73
1	400749,04	1385569,82
Площадь = 865 кв. м.		

Номер образуемого земельного участка - 61

Таблица №63

Номер	X	Y
1	400733,72	1385565,71
2	400733,55	1385566,73
3	400729,12	1385585,22
4	400724,85	1385602,73
5	400724,52	1385604,14
6	400707,53	1385599,40
7	400707,94	1385597,86

8	400710,17	1385589,34
9	400713,43	1385577,21
10	400717,27	1385562,74
11	400725,21	1385564,17
12	400726,24	1385564,38
1	400733,72	1385565,71
Площадь = 666 кв. м.		

Номер образуемого земельного участка - 62

Таблица №64

Номер	X	Y
1	400717,24	1385562,66
2	400717,29	1385562,67
3	400717,27	1385562,74
4	400713,43	1385577,21
5	400710,17	1385589,34
6	400707,94	1385597,86
7	400707,53	1385599,40
8	400689,37	1385594,83
9	400699,83	1385559,41
1	400717,24	1385562,66
Площадь = 682 кв. м.		

Номер образуемого земельного участка - 63

Таблица №65

Номер	X	Y
1	400638,37	1385543,89
2	400639,58	1385544,39
3	400627,42	1385580,21
4	400603,28	1385573,19
5	400620,05	1385541,91
6	400622,89	1385537,34
1	400638,37	1385543,89
Площадь = 849 кв. м.		

Номер образуемого земельного участка - 64

Таблица №66

Номер	X	Y
1	400621,44	1385536,62
2	400622,89	1385537,34
3	400620,05	1385541,91
4	400603,28	1385573,19
5	400585,24	1385568,66
6	400607,68	1385531,04
7	400616,98	1385534,84
1	400621,44	1385536,62
Площадь = 719 кв. м.		

Номер образуемого земельного участка - 65

Таблица №67

Номер	X	Y
1	400607,68	1385531,04
2	400584,57	1385569,79
3	400571,07	1385564,46
4	400593,94	1385525,20
5	400601,57	1385528,01
1	400607,68	1385531,04
Площадь = 662 кв. м.		

Номер образуемого земельного участка - 66

Таблица №68

Номер	X	Y
1	400592,27	1385528,06
2	400571,07	1385564,46
3	400557,21	1385556,52
4	400561,77	1385548,58
5	400567,97	1385538,73
6	400571,07	1385534,54
7	400575,11	1385528,08
8	400579,76	1385520,98
1	400592,27	1385528,06
Площадь = 648 кв. м.		

Номер образуемого земельного участка - 67

Таблица №69

Номер	X	Y
1	400581,13	1385518,87
2	400575,11	1385528,08
3	400571,07	1385534,54
4	400567,97	1385538,73
5	400561,77	1385548,58
6	400557,21	1385556,52
7	400549,22	1385552,65

8	400542,25	1385548,66
9	400543,39	1385546,39
10	400549,67	1385537,21
11	400559,36	1385522,69
12	400567,41	1385510,70
13	400573,08	1385514,25
1	400581,13	1385518,87
Площадь = 735 кв. м.		

Номер образуемого земельного участка - 68

Таблица №70

Номер	X	Y
1	400565,89	1385509,69
2	400567,41	1385510,70
3	400559,36	1385522,69
4	400549,67	1385537,21
5	400543,39	1385546,39
6	400542,25	1385548,66
7	400528,05	1385540,99
8	400528,68	1385540,28
9	400540,66	1385522,03
10	400542,30	1385519,85
11	400545,34	1385515,15
12	400554,19	1385502,67
1	400565,89	1385509,69

Площадь = 725 кв. м.

Номер образуемого земельного участка - 69

Таблица №71

Номер	X	Y
1	400554,19	1385502,67
2	400545,34	1385515,15
3	400542,30	1385519,85
4	400540,66	1385522,03
5	400528,68	1385540,28
6	400525,92	1385539,38
7	400514,37	1385533,41

8	400514,17	1385533,28
9	400518,86	1385526,41
10	400526,91	1385515,64
11	400531,51	1385509,74
12	400542,16	1385494,78
1	400554,19	1385502,67

Площадь = 700 кв. м.

Номер образуемого земельного участка - 70

Таблица №72

Номер	X	Y
1	400536,35	1385491,85
2	400542,16	1385494,78
3	400531,51	1385509,74
4	400526,91	1385515,64
5	400518,86	1385526,41
6	400514,17	1385533,28
7	400500,61	1385526,20
8	400507,40	1385516,93
9	400520,94	1385497,88
10	400528,43	1385487,27
1	400536,35	1385491,85

Площадь = 725 кв. м.

Номер образуемого земельного участка - 71

Таблица №73

Номер	X	Y
1	400508,40	1385474,29
2	400515,02	1385478,74
3	400510,70	1385485,77
4	400502,45	1385498,92
5	400500,14	1385502,25
6	400494,76	1385509,39
7	400489,69	1385517,87
8	400475,55	1385509,20

9	400477,78	1385505,62
10	400480,35	1385501,49
11	400488,72	1385489,37
12	400489,56	1385488,81
13	400496,46	1385478,41
14	400499,62	1385473,81
15	400501,79	1385470,31
1	400508,40	1385474,29

Площадь = 763 кв. м.

Номер образуемого земельного участка - 72

Таблица №74

Номер	X	Y
1	400499,09	1385468,30
2	400501,90	1385470,15
3	400501,79	1385470,31
4	400499,62	1385473,81
5	400496,46	1385478,41
6	400489,56	1385488,81

7	400488,72	1385489,37
8	400480,35	1385501,49
9	400477,78	1385505,62
10	400475,55	1385509,20
11	400474,42	1385511,09
12	400461,49	1385502,36
13	400461,72	1385502,02

14	400488,07	1385463,15
15	400488,78	1385462,05

1	400499,09	1385468,30
Площадь = 755 кв. м.		

Номер образуемого земельного участка - 73

Таблица №75

Номер	X	Y
1	400488,07	1385463,15
2	400461,72	1385502,02
3	400446,97	1385491,68
4	400473,98	1385453,99
5	400476,27	1385454,91
1	400488,07	1385463,15
Площадь = 816 кв. м.		

Номер образуемого земельного участка - 74

Таблица №76

Номер	X	Y
1	400461,82	1385445,24
2	400434,42	1385482,85
3	400419,04	1385472,61
4	400447,80	1385436,00
1	400461,82	1385445,24
Площадь = 819 кв. м.		

Номер образуемого земельного участка - 75

Таблица №77

Номер	X	Y
1	400447,76	1385436,05
2	400418,99	1385472,67
3	400406,70	1385464,03
4	400435,11	1385427,57
1	400447,76	1385436,05
Площадь = 700 кв. м.		

Номер образуемого земельного участка - 76

Таблица №78

Номер	X	Y
1	400434,26	1385426,91
2	400435,11	1385427,57
3	400406,70	1385464,03
4	400393,45	1385452,32
5	400422,27	1385417,51
1	400434,26	1385426,91
Площадь = 776 кв. м.		

Номер образуемого земельного участка - 77

Таблица №79

Номер	X	Y
1	400386,03	1385385,03
2	400357,31	1385416,33
3	400346,31	1385405,31
4	400358,17	1385391,36
5	400357,74	1385390,19
6	400361,47	1385386,04
7	400373,35	1385373,48
1	400386,03	1385385,03
Площадь = 702 кв. м.		

Номер образуемого земельного участка - 78

Таблица №80

Номер	X	Y
1	400362,58	1385361,70
2	400373,35	1385373,48
3	400361,47	1385386,04
4	400357,74	1385390,19

5	400358,17	1385391,36
6	400346,31	1385405,31
7	400333,77	1385392,26
1	400362,58	1385361,70
Площадь = 696 кв. м.		

Номер образуемого земельного участка - 79

Таблица №81

Номер	X	Y
1	400383,29	1385338,64
2	400394,22	1385350,00
3	400390,06	1385354,55
4	400388,37	1385356,39
5	400381,33	1385364,01

6	400377,18	1385368,94
7	400373,35	1385373,48
8	400362,58	1385361,70
9	400371,94	1385351,09
1	400383,29	1385338,64
Площадь = 490 кв. м.		

Номер образуемого земельного участка - 80

Таблица №82

Номер	X	Y
1	400402,22	1385366,18
2	400394,46	1385374,63
3	400389,73	1385380,47
4	400386,03	1385385,03
5	400373,35	1385373,48
6	400377,18	1385368,94
7	400381,33	1385364,01
8	400388,37	1385356,39
9	400390,06	1385354,55
1	400402,22	1385366,18
Площадь = 424 кв. м.		

Номер образуемого земельного участка - 81

Таблица №83

Номер	X	Y
1	400430,68	1385383,48
2	400411,13	1385407,78
3	400396,97	1385395,73
4	400418,22	1385372,29
1	400430,68	1385383,48
Площадь = 555 кв. м.		

Номер образуемого земельного участка - 82

Таблица №84

Номер	X	Y
1	400583,61	1385478,28
2	400565,89	1385509,69
3	400554,19	1385502,67
4	400570,67	1385472,90
1	400583,61	1385478,28
Площадь = 483 кв. м.		

Номер образуемого земельного участка - 83

Таблица №85

Номер	X	Y
1	400600,18	1385485,20
2	400595,74	1385493,23
3	400595,07	1385494,70
4	400593,13	1385498,71
5	400590,01	1385504,24
6	400585,18	1385512,35
7	400581,13	1385518,87

8	400573,08	1385514,25
9	400567,41	1385510,70
10	400571,77	1385502,75
11	400582,44	1385482,71
12	400584,34	1385478,59
1	400600,18	1385485,20
Площадь = 625 кв. м.		

Номер образуемого земельного участка - 84

Таблица №86

Номер	X	Y
1	400691,54	1385514,45
2	400691,04	1385517,49
3	400689,25	1385525,46
4	400684,66	1385542,67
5	400680,85	1385555,80
6	400680,34	1385555,45
7	400677,19	1385554,60
8	400669,29	1385553,25
9	400662,51	1385551,29
10	400668,69	1385530,47
11	400674,09	1385510,35
12	400677,72	1385511,29
1	400691,54	1385514,45
Площадь = 792 кв. м.		

Номер образуемого земельного участка - 85

Таблица №87

Номер	X	Y
1	400726,73	1385522,51
2	400717,24	1385562,66
3	400699,83	1385559,41
4	400709,20	1385518,50
1	400726,73	1385522,51
Площадь = 742 кв. м.		

Номер образуемого земельного участка - 86

Таблица №88

Номер	X	Y
1	400804,61	1385539,36
2	400804,12	1385542,38
3	400803,56	1385544,31
4	400803,02	1385546,81
5	400802,23	1385551,92
6	400801,01	1385557,59
7	400800,30	1385561,33
8	400798,94	1385567,52
9	400798,26	1385570,25

10	400797,64	1385571,77
11	400797,35	1385572,03
12	400794,96	1385571,55
13	400792,42	1385571,06
14	400783,01	1385568,71
15	400786,23	1385553,18
16	400788,74	1385541,24
17	400789,89	1385536,30
1	400804,61	1385539,36
Площадь = 510 кв. м.		

Номер образуемого земельного участка - 87

Таблица №89

Номер	X	Y
1	400819,28	1385542,41
2	400818,58	1385546,24
3	400818,10	1385548,34
4	400816,61	1385557,54
5	400815,64	1385563,75
6	400814,97	1385565,96
7	400814,46	1385568,51
8	400813,97	1385571,48
9	400813,14	1385574,97
10	400812,31	1385574,88
11	400811,38	1385574,17
12	400809,48	1385573,93

13	400797,64	1385571,77
14	400798,26	1385570,25
15	400798,94	1385567,52
16	400800,30	1385561,33
17	400801,01	1385557,59
18	400802,23	1385551,92
19	400803,02	1385546,81
20	400803,56	1385544,31
21	400804,12	1385542,38
22	400804,61	1385539,36
1	400819,28	1385542,41
Площадь = 504 кв. м.		

Номер образуемого земельного участка - 88

Таблица №90

Номер	X	Y
1	400879,55	1385554,95
2	400879,26	1385557,00
3	400877,47	1385567,41
4	400876,02	1385576,32
5	400875,22	1385579,23

6	400874,19	1385583,72
7	400872,65	1385590,08
8	400871,08	1385589,63
9	400858,23	1385587,35
10	400858,39	1385586,44
11	400858,73	1385585,76

12	400862,02	1385567,25
13	400862,55	1385564,63
14	400865,62	1385552,05

1	400879,55	1385554,95
Площадь = 536 кв. м.		

Номер образуемого земельного участка - 89

Таблица №91

Номер	X	Y
1	400894,20	1385558,01
2	400888,68	1385594,19
3	400872,65	1385590,08
4	400874,19	1385583,72
5	400875,22	1385579,23
6	400876,02	1385576,32
7	400877,47	1385567,41
8	400879,26	1385557,00
9	400879,55	1385554,95
1	400894,20	1385558,01
Площадь = 558 кв. м.		

Номер образуемого земельного участка - 90

Таблица №92

Номер	X	Y
1	400909,07	1385561,10
2	400903,06	1385597,29
3	400888,68	1385594,19
4	400894,20	1385558,01
1	400909,07	1385561,10
Площадь = 547 кв. м.		

Номер образуемого земельного участка - 91

Таблица №93

Номер	X	Y
1	400922,84	1385563,97
2	400918,36	1385600,77
3	400918,19	1385600,80
4	400902,69	1385597,65
5	400903,06	1385597,29
6	400909,07	1385561,10
1	400922,84	1385563,97
Площадь = 551 кв. м.		

Номер образуемого земельного участка - 92

Таблица №94

Номер	X	Y
1	400988,14	1385577,56
2	400981,48	1385614,13
3	400967,44	1385610,99
4	400973,99	1385574,61
1	400988,14	1385577,56
Площадь = 534 кв. м.		

Номер образуемого земельного участка - 93

Таблица №95

Номер	X	Y
1	401017,14	1385583,64
2	401011,06	1385619,69
3	400996,60	1385616,93
4	401001,99	1385580,46
1	401017,14	1385583,64
Площадь = 554 кв. м.		

Номер образуемого земельного участка - 94

Таблица №96

Номер	X	Y
1	401032,15	1385586,72
2	401026,21	1385622,92
3	401011,06	1385619,69
4	401017,14	1385583,64
1	401032,15	1385586,72
Площадь = 564 кв. м.		

Номер образуемого земельного участка - 95

Таблица №97

Номер	X	Y
1	401157,54	1385612,83
2	401150,47	1385647,17
3	401135,32	1385644,55
4	401142,29	1385609,66
1	401157,54	1385612,83
Площадь = 546 кв. м.		

Номер образуемого земельного участка - 96

Таблица №98

Номер	X	Y
1	401189,12	1385619,39
2	401183,24	1385649,54
3	401182,61	1385653,45
4	401167,77	1385650,28
5	401174,76	1385616,40
1	401189,12	1385619,39
Площадь = 515 кв. м.		

Номер образуемого земельного участка - 97

Таблица №99

Номер	X	Y
1	401250,47	1385632,17
2	401244,89	1385663,25
3	401236,40	1385661,41
4	401229,91	1385659,98
5	401234,47	1385634,56
6	401235,29	1385629,01
1	401250,47	1385632,17
Площадь = 483 кв. м.		

Номер образуемого земельного участка - 98

Таблица №100

Номер	X	Y
1	401267,83	1385635,78
2	401261,78	1385666,62
3	401244,89	1385663,25
4	401250,47	1385632,17
1	401267,83	1385635,78
Площадь = 550 кв. м.		

Номер образуемого земельного участка - 99

Таблица №101

Номер	X	Y
1	401287,39	1385639,86
2	401286,05	1385645,22
3	401280,44	1385670,68
4	401263,54	1385667,09
5	401268,88	1385636,00
1	401287,39	1385639,86
Площадь = 569 кв. м.		

Номер образуемого земельного участка - 100

Таблица №102

Номер	X	Y
1	401301,98	1385642,89
2	401294,24	1385673,66
3	401280,44	1385670,68
4	401286,05	1385645,22
5	401287,39	1385639,86
1	401301,98	1385642,89
Площадь = 461 кв. м.		

Номер образуемого земельного участка - 101

Таблица №103

Номер	X	Y
1	401317,34	1385646,08
2	401309,23	1385677,07
3	401294,24	1385673,66
4	401301,98	1385642,89
1	401317,34	1385646,08
Площадь = 495 кв. м.		

Номер образуемого земельного участка - 102

Таблица №104

Номер	X	Y
1	401330,79	1385648,89
2	401323,14	1385679,65
3	401309,23	1385677,07
4	401317,34	1385646,08
1	401330,79	1385648,89
Площадь = 444 кв. м.		

Номер образуемого земельного участка - 103

Таблица №105

Номер	X	Y
1	401374,63	1385658,01
2	401367,66	1385688,90
3	401352,53	1385685,96
4	401360,00	1385654,97
1	401374,63	1385658,01
Площадь = 482 кв. м.		

Номер образуемого земельного участка - 104

Таблица №106

Номер	X	Y
1	401428,06	1385669,13
2	401419,96	1385702,56
3	401416,42	1385702,22
4	401411,70	1385701,49
5	401403,74	1385699,76
6	401411,80	1385665,75
7	401413,69	1385666,14
1	401428,06	1385669,13
Площадь = 576 кв. м.		

Номер образуемого земельного участка - 105

Таблица №107

Номер	X	Y
1	401456,77	1385675,11
2	401448,67	1385707,33
3	401433,30	1385704,04
4	401441,66	1385671,96
1	401456,77	1385675,11
Площадь = 517 кв. м.		

Номер образуемого земельного участка - 106

Таблица №108

Номер	X	Y
1	401588,50	1385702,53
2	401588,44	1385703,00
3	401585,39	1385717,95
4	401583,56	1385725,63
5	401583,33	1385726,48
6	401581,49	1385734,94
7	401566,70	1385731,37
8	401568,61	1385720,65
9	401569,10	1385718,93
10	401572,16	1385706,48
11	401573,53	1385699,41
1	401588,50	1385702,53
Площадь = 508 кв. м.		

Номер образуемого земельного участка - 107

Таблица №109

Номер	X	Y
1	401705,59	1385730,40
2	401697,89	1385766,56
3	401679,56	1385762,64
4	401686,91	1385728,44
5	401696,60	1385730,27
6	401696,86	1385728,76
1	401705,59	1385730,40
Площадь = 672 кв. м.		

Номер образуемого земельного участка - 108

Таблица №110

Номер	X	Y
1	401739,58	1385739,98
2	401732,91	1385772,40
3	401732,62	1385773,78
4	401717,31	1385770,93
5	401717,52	1385769,73
6	401715,70	1385769,42
7	401717,60	1385761,42
8	401719,50	1385752,21
9	401722,33	1385736,28
1	401739,58	1385739,98
Площадь = 600 кв. м.		

Номер образуемого земельного участка - 109

Таблица №111

Номер	X	Y
1	401775,39	1385747,82
2	401772,76	1385760,29
3	401768,32	1385780,63
4	401751,04	1385777,49
5	401751,06	1385776,69
Площадь = 612 кв. м.		

Номер образуемого земельного участка - 110

Таблица №112

Номер	X	Y
1	401813,53	1385754,59
2	401811,90	1385763,05
3	401806,45	1385788,84
4	401787,36	1385784,37
5	401789,49	1385773,91
6	401792,76	1385759,00
7	401794,56	1385750,56
1	401813,53	1385754,59
Площадь = 681 кв. м.		

Номер образуемого земельного участка - 111

Таблица №113

Номер	X	Y
1	401866,88	1385766,40
2	401865,92	1385768,77
3	401862,83	1385781,98
4	401862,01	1385785,80
5	401859,91	1385799,38
6	401841,65	1385795,65
7	401843,77	1385788,62
8	401845,98	1385777,29
9	401846,82	1385774,26
10	401848,43	1385765,59
11	401849,02	1385762,29
1	401866,88	1385766,40
Площадь = 600 кв. м.		

Номер образуемого земельного участка - 112

Таблица №114

Номер	X	Y
1	401902,04	1385772,35
2	401900,08	1385782,46
3	401899,56	1385785,57
4	401898,01	1385792,52
5	401896,22	1385802,22
6	401895,23	1385806,87
7	401894,60	1385806,74

8	401894,51	1385807,15
9	401877,68	1385803,85
10	401880,37	1385789,84
11	401881,19	1385784,51
12	401883,35	1385773,98
13	401884,12	1385768,83
1	401902,04	1385772,35
Площадь = 640 кв. м.		

Номер образуемого земельного участка - 113

Таблица №115

Номер	X	Y
1	401936,66	1385779,92
2	401935,96	1385782,61
3	401934,01	1385792,31
4	401931,62	1385803,47
5	401930,38	1385808,91
6	401929,93	1385812,65
7	401929,37	1385815,23

8	401922,34	1385813,67
9	401912,54	1385811,44
10	401914,44	1385798,96
11	401916,33	1385791,31
12	401917,87	1385782,77
13	401919,58	1385775,53
1	401936,66	1385779,92
Площадь = 638 кв. м.		

Номер образуемого земельного участка - 114

Таблица №116

Номер	X	Y
1	401954,87	1385783,64
2	401947,12	1385818,81
3	401933,02	1385815,70
4	401929,37	1385815,23
5	401929,93	1385812,65
6	401930,38	1385808,91
7	401931,62	1385803,47
8	401934,01	1385792,31
9	401935,96	1385782,61
10	401936,66	1385779,92
1	401954,87	1385783,64
Площадь = 663 кв. м.		

Номер образуемого земельного участка - 115

Таблица №117

Номер	X	Y
1	401992,42	1385791,37
2	401985,12	1385825,72
3	401973,62	1385823,39
4	401966,79	1385822,10
5	401974,73	1385787,21
1	401992,42	1385791,37
Площадь = 653 кв. м.		

Номер образуемого земельного участка - 116

Таблица №118

Номер	X	Y
1	402010,30	1385793,71
2	402002,72	1385830,42
3	401985,05	1385826,48
4	401985,08	1385826,34
5	401985,12	1385825,72
6	401992,42	1385791,37
7	401992,80	1385789,54
1	402010,30	1385793,71
Площадь = 680 кв. м.		

Номер образуемого земельного участка - 117

Таблица №119

Номер	X	Y
1	402028,16	1385796,22
2	402027,56	1385798,83
3	402020,38	1385834,16
4	402020,35	1385834,32
5	402002,77	1385830,17
6	402010,30	1385793,71
7	402010,67	1385792,20
1	402028,16	1385796,22
Площадь = 699 кв. м.		

Номер образуемого земельного участка - 118

Таблица №120

Номер	X	Y
1	402044,58	1385802,38
2	402037,74	1385837,55
3	402020,38	1385834,16
4	402027,56	1385798,83
1	402044,58	1385802,38
Площадь = 630 кв. м.		

Номер образуемого земельного участка - 119

Таблица №121

Номер	X	Y
1	402063,47	1385803,51
2	402062,42	1385807,76
3	402060,23	1385820,29
4	402058,59	1385828,49
5	402057,85	1385833,09
6	402057,10	1385836,50
7	402056,22	1385841,30
8	402037,74	1385837,55
9	402044,58	1385802,38
10	402045,20	1385799,65
1	402063,47	1385803,51
Площадь = 722 кв. м.		

Номер образуемого земельного участка - 120

Таблица №122

Номер	X	Y
1	402132,81	1385821,24
2	402130,29	1385835,27
3	402125,96	1385855,39
4	402118,91	1385854,17
5	402108,22	1385851,86
6	402115,35	1385818,37
1	402132,81	1385821,24
Площадь = 624 кв. м.		

Номер образуемого земельного участка - 121

Таблица №123

Номер	X	Y
1	402150,82	1385825,85
2	402148,43	1385838,58
3	402147,05	1385844,48
4	402146,86	1385845,34
5	402145,25	1385851,78
6	402143,61	1385858,58
7	402126,11	1385854,68

8	402130,29	1385835,27
9	402132,51	1385822,90
10	402132,54	1385822,71
11	402141,17	1385824,25
12	402146,95	1385824,87
1	402150,82	1385825,85
Площадь = 606 кв. м.		

Номер образуемого земельного участка - 122

Таблица №124

Номер	X	Y
1	402187,32	1385827,27
2	402186,33	1385831,64
3	402185,06	1385838,16
4	402184,18	1385844,65
5	402181,81	1385856,32
6	402180,70	1385860,08
7	402164,97	1385857,99
8	402171,86	1385824,03
1	402187,32	1385827,27
Площадь = 544 кв. м.		

Номер образуемого земельного участка - 123

Таблица №125

Номер	X	Y
1	402201,45	1385830,23
2	402199,77	1385839,02
3	402195,67	1385859,02
4	402194,84	1385863,29
5	402188,75	1385862,05
6	402180,70	1385860,08

7	402181,81	1385856,32
8	402184,18	1385844,65
9	402185,06	1385838,16
10	402186,33	1385831,64
11	402187,32	1385827,27
1	402201,45	1385830,23
Площадь = 483 кв. м.		

Номер образуемого земельного участка - 124

Таблица №126

Номер	X	Y
1	402216,37	1385833,35
2	402212,70	1385849,74
3	402211,01	1385858,72
4	402210,31	1385861,99
5	402209,78	1385864,65
6	402209,09	1385866,97
7	402203,47	1385865,56

8	402201,27	1385865,08
9	402200,60	1385864,84
10	402194,84	1385863,29
11	402195,67	1385859,02
12	402199,77	1385839,02
13	402201,45	1385830,23
1	402216,37	1385833,35
Площадь = 510 кв. м.		

Номер образуемого земельного участка - 125

Таблица №127

Номер	X	Y
1	402275,40	1385845,69
2	402267,74	1385880,04
3	402260,69	1385878,81
4	402257,29	1385878,00
5	402253,70	1385876,69
6	402261,01	1385842,68
1	402275,40	1385845,69
Площадь = 514 кв. м.		

Номер образуемого земельного участка - 126

Таблица №128

Номер	X	Y
1	402305,47	1385851,98
2	402298,71	1385885,90
3	402282,36	1385882,14
4	402289,73	1385848,69
1	402305,47	1385851,98
Площадь = 565 кв. м.		

Номер образуемого земельного участка - 127

Таблица №129

Номер	X	Y
1	400362,58	1385361,70
2	400333,77	1385392,27
3	400320,76	1385379,34
4	400350,59	1385350,39
1	400362,58	1385361,70
Площадь = 727 кв. м.		

Номер образуемого земельного участка - 262

Таблица №130

Номер	X	Y
1	402375,10	1385866,54
2	402372,72	1385878,94
3	402355,35	1385875,09
4	402354,92	1385876,89
5	402334,12	1385872,61
6	402337,33	1385858,64
1	402375,10	1385866,54
Площадь = 524 кв. м.		

Номер образуемого земельного участка - 128

Таблица №131

Номер	X	Y
1	402354,92	1385876,89
2	402351,79	1385891,34
3	402345,18	1385889,99
4	402330,95	1385886,89
5	402317,28	1385883,56
6	402301,41	1385879,96
7	402304,03	1385866,45
8	402334,12	1385872,61
1	402354,92	1385876,89
Площадь = 745 кв. м.		

Номер образуемого земельного участка - 129

Таблица №132

Номер	X	Y
1	402337,33	1385858,64
2	402334,12	1385872,61
3	402304,03	1385866,45
4	402306,74	1385852,24
1	402337,33	1385858,64
Площадь = 446 кв. м.		

Номер образуемого земельного участка - 130

Таблица №133

Номер	X	Y
1	402317,28	1385883,56
2	402305,91	1385930,50
3	402291,93	1385926,70
4	402292,32	1385925,77

5	402300,17	1385886,21
6	402301,41	1385879,96
1	402317,28	1385883,56
Площадь = 733 кв. м.		

Номер образуемого земельного участка - 131

Таблица №134

Номер	X	Y
1	402289,73	1385848,69
2	402282,36	1385882,14
3	402267,80	1385879,78
4	402275,40	1385845,69
1	402289,73	1385848,69
Площадь = 508 кв. м.		

Номер образуемого земельного участка - 132

Таблица №135

Номер	X	Y
1	402282,36	1385882,14
2	402273,85	1385924,47
3	402273,39	1385926,75
4	402258,77	1385923,57
5	402267,74	1385880,04
6	402267,80	1385879,78
1	402282,36	1385882,14
Площадь = 670 кв. м.		

Номер образуемого земельного участка - 133

Таблица №136

Номер	X	Y
1	402267,74	1385880,04
2	402258,77	1385923,57
3	402258,34	1385925,69
4	402244,11	1385922,76

5	402253,86	1385876,75
6	402257,29	1385878,00
7	402260,69	1385878,81
1	402267,74	1385880,04
Площадь = 670 кв. м.		

Номер образуемого земельного участка - 134

Таблица №137

Номер	X	Y
1	402253,70	1385876,69
2	402253,86	1385876,75
3	402245,07	1385918,24
4	402230,16	1385914,70
5	402238,82	1385873,31
1	402253,70	1385876,69
Площадь = 651 кв. м.		

Номер образуемого земельного участка - 135

Таблица №138

Номер	X	Y
1	402261,01	1385842,68
2	402253,70	1385876,69
3	402238,82	1385873,31
4	402246,10	1385839,56
1	402261,01	1385842,68
Площадь = 528 кв. м.		

Номер образуемого земельного участка - 136

Таблица №139

Номер	X	Y
1	402246,10	1385839,56
2	402238,82	1385873,31
3	402224,37	1385870,21
4	402231,24	1385836,45
1	402246,10	1385839,56
Площадь = 517 кв. м.		

Номер образуемого земельного участка - 137

Таблица №140

Номер	X	Y
1	402231,24	1385836,45
2	402224,37	1385870,21
3	402209,09	1385866,97
4	402209,78	1385864,65
5	402210,31	1385861,99

6	402211,01	1385858,72
7	402212,70	1385849,74
8	402216,37	1385833,35
1	402231,24	1385836,45
Площадь = 530 кв. м.		

Номер образуемого земельного участка - 138

Таблица №141

Номер	X	Y
1	402209,09	1385866,97
2	402199,83	1385908,90
3	402189,16	1385906,62
4	402186,31	1385905,74
5	402186,76	1385903,53

6	402194,84	1385863,29
7	402200,60	1385864,84
8	402201,27	1385865,08
9	402203,47	1385865,56
1	402209,09	1385866,97
Площадь = 617 кв. м.		

Номер образуемого земельного участка - 139

Таблица №142

Номер	X	Y
1	402180,70	1385860,08
2	402172,38	1385902,64
3	402171,62	1385906,54
4	402155,31	1385903,11
5	402156,47	1385897,77
6	402164,97	1385857,99
1	402180,70	1385860,08
Площадь = 759 кв. м.		

Номер образуемого земельного участка - 140

Таблица №143

Номер	X	Y
1	402171,86	1385824,03
2	402164,97	1385857,99
3	402148,53	1385854,61
4	402146,98	1385854,30
5	402154,83	1385820,47
6	402156,20	1385820,76
1	402171,86	1385824,03
Площадь = 620 кв. м.		

Номер образуемого земельного участка - 141

Таблица №144

Номер	X	Y
1	402115,47	1385817,59
2	402115,35	1385818,37
3	402108,22	1385851,86
4	402090,68	1385848,45
5	402097,75	1385814,69
6	402097,92	1385813,92
1	402115,47	1385817,59
Площадь = 630 кв. м.		

Номер образуемого земельного участка - 142

Таблица №146

Номер	X	Y
1	402108,22	1385851,86
2	402106,74	1385859,84
3	402102,69	1385878,70
4	402101,04	1385887,07
5	402094,39	1385884,53

6	402083,71	1385882,01
7	402087,30	1385864,45
8	402090,68	1385848,45
1	402108,22	1385851,86
Площадь = 626 кв. м.		

Номер образуемого земельного участка - 143

Таблица №147

Номер	X	Y
1	402098,11	1385812,97
2	402090,68	1385848,45
3	402074,54	1385845,15
4	402073,25	1385844,86
5	402081,54	1385809,52
1	402098,11	1385812,97
Площадь = 630 кв. м.		

Номер образуемого земельного участка - 144

Таблица №148

Номер	X	Y
1	402081,97	1385807,67
2	402081,66	1385808,99
3	402073,25	1385844,86
4	402072,41	1385844,67
5	402072,39	1385844,62
6	402072,37	1385844,50
7	402056,22	1385841,30

8	402057,10	1385836,50
9	402057,85	1385833,09
10	402058,59	1385828,49
11	402060,23	1385820,29
12	402062,42	1385807,76
13	402063,47	1385803,51
1	402081,97	1385807,67
Площадь = 698 кв. м.		

Номер образуемого земельного участка - 145

Таблица №149

Номер	X	Y
1	401973,53	1385782,27
2	401972,04	1385789,33
3	401965,29	1385822,19
4	401947,12	1385818,81
5	401954,87	1385783,64
6	401955,85	1385779,20
1	401973,53	1385782,27
Площадь = 740 кв. м.		

Номер образуемого земельного участка - 146

Таблица №150

Номер	X	Y
1	401919,69	1385774,98
2	401919,58	1385775,53
3	401917,87	1385782,77
4	401916,33	1385791,31
5	401914,44	1385798,96
6	401912,04	1385810,20
7	401895,23	1385806,87

8	401896,22	1385802,22
9	401898,01	1385792,52
10	401899,56	1385785,57
11	401900,08	1385782,46
12	401902,04	1385772,35
13	401902,21	1385771,63
1	401919,69	1385774,98
Площадь = 628 кв. м.		

Номер образуемого земельного участка - 147

Таблица №151

Номер	X	Y
1	401885,99	1385763,72
2	401884,12	1385768,83
3	401883,35	1385773,98
4	401881,19	1385784,51
5	401880,37	1385789,84
6	401877,68	1385803,85
7	401875,49	1385802,96
8	401859,91	1385799,38

9	401862,01	1385785,80
10	401862,83	1385781,98
11	401865,92	1385768,77
12	401866,88	1385766,40
13	401864,95	1385765,96
14	401866,28	1385759,73
1	401885,99	1385763,72
Площадь = 751 кв. м.		

Номер образуемого земельного участка - 148

Таблица №152

Номер	X	Y
1	401849,93	1385756,42
2	401849,02	1385762,29
3	401848,43	1385765,59
4	401846,82	1385774,26
5	401845,98	1385777,29

6	401843,77	1385788,62
7	401841,65	1385795,65
7	401841,65	1385795,66
9	401834,98	1385794,38
10	401832,44	1385794,10
11	401828,61	1385793,33

12	401824,38	1385792,55
13	401824,37	1385792,07
14	401832,58	1385752,90

1	401849,93	1385756,42
Площадь = 729 кв. м.		

Номер образуемого земельного участка - 149

Таблица №153

Номер	X	Y
1	401832,58	1385752,90
2	401824,37	1385792,07
3	401824,38	1385792,55
4	401823,89	1385792,04
5	401806,45	1385788,84
6	401811,90	1385763,05
7	401813,53	1385754,59
8	401814,57	1385749,25
1	401832,58	1385752,90
Площадь = 733 кв. м.		

Номер образуемого земельного участка - 150

Таблица №154

Номер	X	Y
1	401794,40	1385751,31
2	401792,76	1385759,00
3	401789,49	1385773,91
4	401787,36	1385784,37
5	401768,38	1385780,36
6	401772,76	1385760,29
7	401775,39	1385747,82
1	401794,40	1385751,31
Площадь = 647 кв. м.		

Номер образуемого земельного участка - 151

Таблица №155

Номер	X	Y
1	401768,32	1385780,63
2	401760,48	1385814,47
3	401759,92	1385816,90
4	401743,09	1385813,57
5	401743,42	1385812,05
6	401745,50	1385803,37
7	401746,47	1385798,31
8	401751,04	1385777,49
1	401768,32	1385780,63
Площадь = 642 кв. м.		

Номер образуемого земельного участка - 152

Таблица №156

Номер	X	Y
1	401751,04	1385777,49
2	401746,47	1385798,31
3	401745,50	1385803,37
4	401743,42	1385812,05
5	401743,21	1385813,03
6	401724,88	1385809,03

7	401725,08	1385808,12
8	401729,49	1385788,53
9	401731,70	1385779,33
10	401732,62	1385773,78
1	401751,04	1385777,49
Площадь = 678 кв. м.		

Номер образуемого земельного участка - 153

Таблица №157

Номер	X	Y
1	401758,01	1385743,03
2	401757,87	1385743,78
3	401752,96	1385765,90
4	401751,06	1385776,69
5	401751,04	1385777,49

6	401732,62	1385773,78
7	401732,91	1385772,40
8	401739,58	1385739,98
9	401739,75	1385739,06
1	401758,01	1385743,03
Площадь = 653 кв. м.		

Номер образуемого земельного участка - 154

Таблица №158

Номер	X	Y
1	401722,33	1385736,28
2	401719,50	1385752,21
3	401717,60	1385761,42
4	401715,70	1385769,42
5	401715,42	1385770,58

6	401698,26	1385767,01
7	401697,82	1385766,89
8	401697,89	1385766,56
9	401705,10	1385732,72
1	401722,33	1385736,28
Площадь = 630 кв. м.		

Номер образуемого земельного участка - 155

Таблица №159

Номер	X	Y
1	401697,89	1385766,56
2	401697,82	1385766,89
3	401698,26	1385767,01
4	401690,78	1385801,16
5	401672,80	1385797,72
6	401679,55	1385762,64
7	401679,56	1385762,64
1	401697,89	1385766,56
Площадь = 666 кв. м.		

Номер образуемого земельного участка - 156

Таблица №160

Номер	X	Y
1	401686,91	1385728,44
2	401679,56	1385762,64
3	401679,55	1385762,64
4	401662,25	1385758,95
5	401661,65	1385758,83
6	401668,61	1385724,18
7	401669,19	1385724,45
1	401686,91	1385728,44
Площадь = 651 кв. м.		

Номер образуемого земельного участка - 158

Таблица №162

Номер	X	Y
1	401668,61	1385724,18
2	401661,65	1385758,83
3	401642,83	1385755,17
4	401641,59	1385754,94
5	401642,14	1385752,57
6	401643,11	1385748,38
7	401648,56	1385720,51
1	401668,61	1385724,18
Площадь = 716 кв. м.		

Номер образуемого земельного участка - 159

Таблица №163

Номер	X	Y
1	401649,59	1385715,24
2	401643,11	1385748,38
3	401642,14	1385752,57
4	401624,07	1385749,13
5	401624,68	1385745,45
6	401628,84	1385726,30
7	401631,75	1385711,52
1	401649,59	1385715,24
Площадь = 702 кв. м.		

Номер образуемого земельного участка - 160

Таблица №164

Номер	X	Y
1	401642,14	1385752,57
2	401641,89	1385753,66
3	401633,94	1385787,91
4	401617,39	1385784,56
5	401618,05	1385780,98
6	401623,67	1385751,52
7	401624,07	1385749,13
1	401642,14	1385752,57
Площадь = 637 кв. м.		

Номер образуемого земельного участка - 161

Таблица №165

Номер	X	Y
1	401631,75	1385711,52
2	401628,84	1385726,30
3	401624,68	1385745,45
4	401618,67	1385743,94
5	401610,60	1385742,27
6	401618,48	1385708,76
1	401631,75	1385711,52
Площадь = 485 кв. м.		

Номер образуемого земельного участка - 162

Таблица №166

Номер	X	Y
1	401618,48	1385708,76
2	401610,60	1385742,27
3	401596,03	1385739,11
4	401596,66	1385736,37
5	401603,22	1385705,59
1	401618,48	1385708,76
Площадь = 523 кв. м.		

Номер образуемого земельного участка - 163

Таблица №167

Номер	X	Y
1	401610,60	1385742,27
2	401601,91	1385784,60
3	401601,79	1385785,12
4	401587,67	1385782,43
5	401590,31	1385767,74
6	401590,99	1385764,32
7	401596,03	1385739,11
1	401610,60	1385742,27
Площадь = 648 кв. м.		

Номер образуемого земельного участка - 164

Таблица №168

Номер	X	Y
1	401603,22	1385705,59
2	401596,66	1385736,37
3	401596,03	1385739,11
4	401581,86	1385735,18
5	401581,78	1385735,01
6	401581,49	1385734,94
7	401583,33	1385726,48
8	401583,56	1385725,63
9	401585,39	1385717,95
10	401588,44	1385703,00
11	401588,50	1385702,53
1	401603,22	1385705,59
Площадь = 507 кв. м.		

Номер образуемого земельного участка - 165

Таблица №169

Номер	X	Y
1	401573,53	1385699,41
2	401572,16	1385706,48
3	401569,10	1385718,93
4	401568,61	1385720,65

5	401566,70	1385731,37
6	401552,41	1385727,28
7	401559,49	1385696,48
1	401573,53	1385699,41
Площадь = 466 кв. м.		

Номер образуемого земельного участка - 167

Таблица №170

Номер	X	Y
1	401566,70	1385731,37
2	401556,49	1385775,46
3	401541,09	1385771,33
4	401552,46	1385728,04
5	401552,41	1385727,28
1	401566,70	1385731,37

Площадь = 693 кв. м.

Номер образуемого земельного участка - 168

Таблица №171

Номер	X	Y
1	401559,49	1385696,48
2	401552,41	1385727,28
3	401537,56	1385724,76
4	401538,77	1385718,70
5	401539,54	1385715,38
6	401541,93	1385705,71
7	401544,70	1385693,41
1	401559,49	1385696,48

Площадь = 482 кв. м.

Номер образуемого земельного участка - 169

Таблица №172

Номер	X	Y
1	401552,46	1385728,04
2	401540,91	1385772,02
3	401525,00	1385768,59
4	401537,99	1385725,27
1	401552,46	1385728,04

Площадь = 701 кв. м.

Номер образуемого земельного участка - 170

Таблица №173

Номер	X	Y
1	401544,70	1385693,41
2	401541,93	1385705,71
3	401539,54	1385715,38
4	401538,77	1385718,70
5	401537,56	1385724,76
6	401532,68	1385723,74

7	401522,90	1385723,13
8	401523,60	1385716,12
9	401524,39	1385713,18
10	401530,45	1385690,44
1	401544,70	1385693,41
Площадь = 490 кв. м.		

Номер образуемого земельного участка - 171

Таблица №174

Номер	X	Y
1	401537,56	1385724,76
2	401525,00	1385768,59
3	401510,30	1385764,81
4	401522,90	1385723,13
5	401532,68	1385723,74
1	401537,56	1385724,76

Площадь = 665 кв. м.

Номер образуемого земельного участка - 172

Таблица №175

Номер	X	Y
1	401530,45	1385690,44
2	401524,39	1385713,18
3	401523,60	1385716,12
4	401522,90	1385723,13
5	401508,03	1385719,86
6	401515,36	1385687,30
1	401530,45	1385690,44
Площадь = 498 кв. м.		

Номер образуемого земельного участка - 173

Таблица №176

Номер	X	Y
1	401515,36	1385687,30
2	401508,03	1385719,86
3	401492,51	1385715,89
4	401501,13	1385684,34
1	401515,36	1385687,30
Площадь = 504 кв. м.		

Номер образуемого земельного участка - 174

Таблица №177

Номер	X	Y
1	401508,03	1385719,86
2	401495,33	1385763,77
3	401487,36	1385761,16
4	401480,55	1385759,57
5	401483,91	1385747,74
6	401487,37	1385733,46
7	401490,86	1385722,65
8	401490,32	1385722,51
9	401491,81	1385717,07
10	401492,35	1385717,21
11	401492,51	1385716,40
12	401499,06	1385717,93
1	401508,03	1385719,86
Площадь = 710 кв. м.		

Номер образуемого земельного участка - 175

Таблица №178

Номер	X	Y
1	401501,13	1385684,34
2	401492,51	1385715,89
3	401486,23	1385715,52
4	401481,49	1385714,27
5	401478,08	1385713,76
6	401485,86	1385681,16
1	401501,13	1385684,34
Площадь = 501 кв. м.		

Номер образуемого земельного участка - 176

Таблица №179

Номер	X	Y
1	401492,51	1385715,89
2	401492,51	1385716,40
3	401492,35	1385717,21
4	401491,81	1385717,07
5	401490,32	1385722,51
6	401490,86	1385722,65
7	401487,37	1385733,46
8	401483,91	1385747,74
9	401480,55	1385759,57
10	401480,16	1385761,14

11	401465,64	1385757,92
12	401466,19	1385755,80
13	401473,63	1385727,75
14	401475,78	1385721,57
15	401477,28	1385717,38
16	401478,08	1385713,76
17	401481,49	1385714,27
18	401486,23	1385715,52
1	401492,51	1385715,89
Площадь = 682 кв. м.		

Номер образуемого земельного участка - 177

Таблица №180

Номер	X	Y
1	401485,86	1385681,16
2	401478,08	1385713,76
3	401477,36	1385713,59
4	401463,62	1385710,46
5	401470,60	1385677,98
1	401485,86	1385681,16
Площадь = 507 кв. м.		

Номер образуемого земельного участка - 178

Таблица №181

Номер	X	Y
1	401470,60	1385677,98
2	401463,62	1385710,46
3	401448,71	1385707,52
4	401448,67	1385707,33
5	401456,77	1385675,11
1	401470,60	1385677,98
Площадь = 489 кв. м.		

Номер образуемого земельного участка - 179

Таблица №182

Номер	X	Y
1	401448,67	1385707,33
2	401448,71	1385707,52
3	401441,42	1385732,70
4	401436,83	1385748,00
5	401436,04	1385750,40
6	401422,10	1385747,28

7	401422,24	1385746,75
8	401428,51	1385722,80
9	401429,57	1385718,94
10	401433,30	1385704,04
1	401448,67	1385707,33
Площадь = 674 кв. м.		

Номер образуемого земельного участка - 180

Таблица №183

Номер	X	Y
1	401441,66	1385671,96
2	401433,30	1385704,04
3	401425,09	1385702,74
4	401419,96	1385702,56
5	401428,06	1385669,13
1	401441,66	1385671,96
Площадь = 456 кв. м.		

Номер образуемого земельного участка - 181

Таблица №184

Номер	X	Y
1	401433,30	1385704,04
2	401429,57	1385718,94
3	401428,51	1385722,80
4	401422,24	1385746,75
5	401421,35	1385750,17

6	401406,76	1385747,31
7	401418,24	1385702,39
8	401419,96	1385702,56
9	401425,09	1385702,74
1	401433,30	1385704,04
Площадь = 706 кв. м.		

Номер образуемого земельного участка - 182

Таблица №185

Номер	X	Y
1	401411,40	1385665,67
2	401403,82	1385698,11
3	401402,86	1385697,91
4	401400,59	1385697,41
5	401383,21	1385693,13
6	401390,16	1385661,24
7	401403,90	1385664,10
8	401408,49	1385665,06
1	401411,40	1385665,67
Площадь = 708 кв. м.		

Номер образуемого земельного участка - 183

Таблица №186

Номер	X	Y
1	401400,59	1385697,41
2	401389,34	1385741,52
3	401372,29	1385737,43
4	401383,21	1385693,13
1	401400,59	1385697,41
Площадь = 807 кв. м.		

Номер образуемого земельного участка - 184

Таблица №187

Номер	X	Y
1	401390,16	1385661,24
2	401383,21	1385693,13
3	401367,66	1385688,90
4	401374,63	1385658,01
1	401390,16	1385661,24
Площадь = 514 кв. м.		

Номер образуемого земельного участка - 185

Таблица №188

Номер	X	Y
1	401383,21	1385693,13
2	401372,29	1385737,43
3	401356,31	1385732,25
4	401367,66	1385688,92
1	401383,21	1385693,13
Площадь = 743 кв. м.		

Номер образуемого земельного участка - 186

Таблица №189

Номер	X	Y
1	401367,66	1385688,90
2	401356,31	1385732,25
3	401355,96	1385733,58
4	401341,24	1385730,43
5	401352,53	1385685,96
1	401367,66	1385688,90
Площадь = 700 кв. м.		

Номер образуемого земельного участка - 187

Таблица №190

Номер	X	Y
1	401360,00	1385654,97
2	401352,53	1385685,96
3	401338,17	1385682,78
4	401345,75	1385652,00
1	401360,00	1385654,97
Площадь = 465 кв. м.		

Номер образуемого земельного участка - 188

Таблица №191

Номер	X	Y
1	401345,75	1385652,00
2	401338,17	1385682,78
3	401323,14	1385679,65
4	401330,79	1385648,89
1	401345,75	1385652,00
Площадь = 485 кв. м.		

Номер образуемого земельного участка - 189

Таблица №192

Номер	X	Y
1	401294,24	1385673,66
2	401283,60	1385715,71
3	401268,34	1385712,21
4	401279,48	1385670,48
5	401280,44	1385670,68
1	401294,24	1385673,66
Площадь = 665 кв. м.		

Номер образуемого земельного участка - 190

Таблица №193

Номер	X	Y
1	401279,48	1385670,48
2	401268,34	1385712,21
3	401267,48	1385715,64
4	401250,53	1385711,75
5	401263,54	1385667,09
1	401279,48	1385670,48
Площадь = 783 кв. м.		

Номер образуемого земельного участка - 191

Таблица №194

Номер	X	Y
1	401229,91	1385659,98
2	401219,67	1385702,04
3	401213,31	1385700,85
4	401205,12	1385699,20
5	401213,67	1385656,79
1	401229,91	1385659,98
Площадь = 679 кв. м.		

Номер образуемого земельного участка - 192

Таблица №195

Номер	X	Y
1	401213,67	1385656,79
2	401205,12	1385699,20
3	401204,69	1385701,43
4	401189,57	1385699,13
5	401198,00	1385653,86
1	401213,67	1385656,79
Площадь = 714 кв. м.		

Номер образуемого земельного участка - 193

Таблица №196

Номер	X	Y
1	401233,33	1385640,89
2	401229,91	1385659,98
3	401213,67	1385656,79

4	401198,00	1385653,86
5	401201,49	1385635,47
1	401233,33	1385640,89
Площадь = 616 кв. м.		

Номер образуемого земельного участка - 194

Таблица №197

Номер	X	Y
1	401235,29	1385629,01
2	401234,47	1385634,56
3	401233,33	1385640,89
4	401201,49	1385635,47
5	401203,96	1385622,48
6	401205,50	1385622,80
1	401235,29	1385629,01
Площадь = 407 кв. м.		

Номер образуемого земельного участка - 195

Таблица №198

Номер	X	Y
1	401203,96	1385622,48
2	401198,00	1385653,86
3	401183,00	1385651,05
4	401183,24	1385649,54
5	401189,12	1385619,39
1	401203,96	1385622,48
Площадь = 489 кв. м.		

Номер образуемого земельного участка - 196

Таблица №199

Номер	X	Y
1	401198,00	1385653,86
2	401189,57	1385699,13
3	401185,66	1385714,40
4	401184,02	1385714,10
5	401171,46	1385710,94

6	401174,10	1385696,36
7	401182,61	1385653,45
8	401183,00	1385651,05
1	401198,00	1385653,86
Площадь = 945 кв. м.		

Номер образуемого земельного участка - 197

Таблица №200

Номер	X	Y
1	401167,77	1385650,28
2	401159,14	1385693,00
3	401145,60	1385689,96
4	401142,81	1385689,31
5	401150,28	1385648,21
1	401167,77	1385650,28
Площадь = 732 кв. м.		

Номер образуемого земельного участка - 198

Таблица №201

Номер	X	Y
1	401174,76	1385616,40
2	401167,77	1385650,28
3	401150,28	1385648,21
4	401150,47	1385647,17
5	401157,54	1385612,83
1	401174,76	1385616,40
Площадь = 622 кв. м.		

Номер образуемого земельного участка - 199

Таблица №202

Номер	X	Y
1	401150,47	1385647,17
2	401143,04	1385688,02
3	401127,75	1385684,78
4	401135,32	1385644,55
1	401150,47	1385647,17
Площадь = 639 кв. м.		

Номер образуемого земельного участка - 200

Таблица №203

Номер	X	Y
1	401135,32	1385644,55
2	401127,75	1385684,78
3	401127,40	1385686,71
4	401111,71	1385684,05
5	401111,93	1385682,84
6	401120,49	1385641,90
1	401135,32	1385644,55
Площадь = 666 кв. м.		

Номер образуемого земельного участка - 201

Таблица №204

Номер	X	Y
1	401120,49	1385641,90
2	401111,93	1385682,84
3	401096,86	1385680,00
4	401104,99	1385638,93
1	401120,49	1385641,90
Площадь = 651 кв. м.		

Номер образуемого земельного участка - 202

Таблица №205

Номер	X	Y
1	401142,29	1385609,66
2	401135,32	1385644,55
3	401120,49	1385641,90
4	401127,49	1385606,56
1	401142,29	1385609,66
Площадь = 540 кв. м.		

Номер образуемого земельного участка - 203

Таблица №206

Номер	X	Y
1	401127,49	1385606,56
2	401120,49	1385641,90
3	401104,99	1385638,93
4	401112,74	1385603,49
1	401127,49	1385606,56
Площадь = 558 кв. м.		

Номер образуемого земельного участка - 204

Таблица №207

Номер	X	Y
1	401112,74	1385603,49
2	401104,99	1385638,93
3	401090,25	1385635,84
4	401096,21	1385600,05
1	401112,74	1385603,49
Площадь = 579 кв. м.		

Номер образуемого земельного участка - 205

Таблица №208

Номер	X	Y
1	401096,21	1385600,05
2	401090,25	1385635,84
3	401075,57	1385632,97
4	401081,96	1385597,08
1	401096,21	1385600,05
Площадь = 536 кв. м.		

Номер образуемого земельного участка - 206

Таблица №209

Номер	X	Y
1	401078,81	1385596,43
2	401075,86	1385611,91
3	401072,00	1385632,48
4	401057,27	1385629,11
5	401063,36	1385593,21
1	401078,81	1385596,43
Площадь = 564 кв. м.		

Номер образуемого земельного участка - 207

Таблица №210

Номер	X	Y
1	401063,36	1385593,21
2	401057,27	1385629,11
3	401041,62	1385625,84
4	401048,05	1385590,03
1	401063,36	1385593,21
Площадь = 575 кв. м.		

Номер образуемого земельного участка - 208

Таблица №211

Номер	X	Y
1	401048,05	1385590,03
2	401041,62	1385625,84
3	401026,21	1385622,92
4	401032,15	1385586,72
1	401048,05	1385590,03
Площадь = 583 кв. м.		

Номер образуемого земельного участка - 209

Таблица №212

Номер	X	Y
1	401057,27	1385629,11
2	401055,46	1385637,94
3	401053,55	1385648,33
4	401049,44	1385670,72
5	401033,66	1385668,13
6	401041,62	1385625,84
1	401057,27	1385629,11
Площадь = 679 кв. м.		

Номер образуемого земельного участка - 210

Таблица №213

Номер	X	Y
1	401041,62	1385625,84
2	401033,79	1385667,45
3	401018,89	1385664,58
4	401026,21	1385622,92
1	401041,62	1385625,84
Площадь = 653 кв. м.		

Номер образуемого земельного участка - 211

Таблица №214

Номер	X	Y
1	401001,99	1385580,46
2	400996,60	1385616,93
3	400981,48	1385614,13
4	400988,14	1385577,56
1	401001,99	1385580,46
Площадь = 546 кв. м.		

Номер образуемого земельного участка - 212

Таблица №215

Номер	X	Y
1	400972,67	1385574,34
2	400973,99	1385574,61
3	400967,44	1385610,99
4	400966,57	1385610,89
5	400951,48	1385608,68
6	400955,44	1385588,42
7	400957,94	1385571,27
1	400972,67	1385574,34
Площадь = 600 кв. м.		

Номер образуемого земельного участка - 213

Таблица №216

Номер	X	Y
1	400957,94	1385571,27
2	400955,44	1385588,42
3	400951,48	1385608,68
4	400950,22	1385608,49
5	400934,82	1385605,71
6	400939,82	1385567,50
1	400957,94	1385571,27
Площадь = 686 кв. м.		

Номер образуемого земельного участка - 214

Таблица №217

Номер	X	Y
1	400939,82	1385567,50
2	400934,94	1385604,78
3	400933,76	1385604,32
4	400918,19	1385600,80
5	400918,36	1385600,77
6	400922,84	1385563,97
7	400938,15	1385567,15
1	400939,82	1385567,50
Площадь = 638 кв. м.		

Номер образуемого земельного участка - 215

Таблица №218

Номер	X	Y
1	400966,57	1385610,89
2	400962,15	1385633,10
3	400959,07	1385647,25
4	400945,05	1385645,05
5	400950,22	1385608,49
1	400966,57	1385610,89
Площадь = 571 кв. м.		

Номер образуемого земельного участка - 216

Таблица №219

Номер	X	Y
1	400950,22	1385608,49
2	400945,05	1385645,05
3	400944,71	1385647,53
4	400929,77	1385646,13
5	400934,82	1385605,71
1	400950,22	1385608,49
Площадь = 614 кв. м.		

Номер образуемого земельного участка - 217

Таблица №220

Номер	X	Y
1	400903,06	1385597,29
2	400902,69	1385597,65
3	400895,81	1385637,35
4	400880,87	1385634,64
5	400887,18	1385593,80
6	400888,68	1385594,19
1	400903,06	1385597,29
Площадь = 638 кв. м.		

Номер образуемого земельного участка - 218

Таблица №221

Номер	X	Y
1	400887,18	1385593,80
2	400880,87	1385634,64
3	400880,65	1385636,07

4	400864,80	1385633,30
5	400865,29	1385631,62
6	400873,19	1385590,22
1	400887,18	1385593,80
Площадь = 657 кв. м.		

Номер образуемого земельного участка - 219

Таблица №222

Номер	X	Y
1	400858,39	1385586,44
2	400858,23	1385587,35
3	400858,06	1385587,43
4	400850,22	1385628,46
5	400849,96	1385629,50
6	400835,39	1385626,03
7	400842,71	1385581,69
1	400858,39	1385586,44
Площадь = 692 кв. м.		

Номер образуемого земельного участка - 220

Таблица №223

Номер	X	Y
1	400828,60	1385578,24
2	400820,48	1385619,07
3	400803,95	1385616,24
4	400807,12	1385599,15
5	400812,90	1385574,94
6	400813,14	1385574,97
1	400828,60	1385578,24
Площадь = 699 кв. м.		

Номер образуемого земельного участка - 221

Таблица №224

Номер	X	Y
1	400865,62	1385552,05
2	400862,55	1385564,63
3	400862,02	1385567,25
4	400858,73	1385585,76
5	400858,39	1385586,44
6	400842,71	1385581,69
7	400848,87	1385548,57
1	400865,62	1385552,05
Площадь = 569 кв. м.		

Номер образуемого земельного участка - 222

Таблица №225

Номер	X	Y
1	400848,87	1385548,57
2	400842,71	1385581,69
3	400828,60	1385578,24
4	400834,24	1385545,52
1	400848,87	1385548,57
Площадь = 492 кв. м.		

Номер образуемого земельного участка - 223

Таблица №226

Номер	X	Y
1	400834,24	1385545,52
2	400828,60	1385578,24
3	400813,14	1385574,97
4	400813,97	1385571,48
5	400814,46	1385568,51
6	400814,97	1385565,96

7	400815,64	1385563,75
8	400816,61	1385557,54
9	400818,10	1385548,34
10	400818,58	1385546,24
11	400819,28	1385542,41
1	400834,24	1385545,52
Площадь = 511 кв. м.		

Номер образуемого земельного участка - 224

Таблица №227

Номер	X	Y
1	400811,38	1385574,17
2	400812,31	1385574,88
3	400812,90	1385574,94
4	400807,12	1385599,15
5	400803,95	1385616,24
6	400803,37	1385619,59
7	400788,76	1385616,75
8	400797,90	1385571,82
9	400809,48	1385573,93
1	400811,38	1385574,17
Площадь = 680 кв. м.		

Номер образуемого земельного участка - 225

Таблица №228

Номер	X	Y
1	400797,64	1385571,77
2	400797,90	1385571,82
3	400788,87	1385616,23
4	400773,89	1385612,74
5	400783,01	1385568,71

6	400792,42	1385571,06
7	400794,96	1385571,55
8	400797,35	1385572,03
1	400797,64	1385571,77
Площадь = 687 кв. м.		

Номер образуемого земельного участка - 226

Таблица №229

Номер	X	Y
1	400783,01	1385568,71
2	400774,86	1385608,08
3	400759,17	1385605,10
4	400767,24	1385564,77
1	400783,01	1385568,71
1	400783,01	1385568,71
2	400774,86	1385608,08
Площадь = 655 кв. м.		

Номер образуемого земельного участка - 227

Таблица №230

Номер	X	Y
1	400789,89	1385536,30
2	400788,74	1385541,24
3	400783,01	1385568,71
4	400767,24	1385564,77
5	400774,08	1385533,00
1	400789,89	1385536,30
Площадь = 530 кв. м.		

Номер образуемого земельного участка - 228

Таблица №231

Номер	X	Y
1	400774,08	1385533,00
2	400767,24	1385564,77
3	400765,52	1385573,37
4	400749,87	1385569,98
5	400752,00	1385560,91
6	400758,31	1385529,72
1	400774,08	1385533,00
Площадь = 655 кв. м.		

Номер образуемого земельного участка - 229

Таблица №232

Номер	X	Y
1	400765,52	1385573,37
2	400759,17	1385605,10
3	400757,73	1385612,28

4	400741,46	1385609,08
5	400742,19	1385606,21
6	400749,04	1385569,82
7	400749,87	1385569,98
1	400765,52	1385573,37
Площадь = 663 кв. м.		

Номер образуемого земельного участка - 230

Таблица №233

Номер	X	Y
1	400757,23	1385529,49
2	400758,31	1385529,72
3	400752,00	1385560,91
4	400749,87	1385569,98
5	400749,04	1385569,82
6	400733,55	1385566,73
7	400733,72	1385565,71
8	400742,37	1385526,09
1	400757,23	1385529,49
Площадь = 688 кв. м.		

Номер образуемого земельного участка - 231

Таблица №234

Номер	X	Y
1	400742,37	1385526,09
2	400733,72	1385565,71
3	400726,24	1385564,38
4	400725,21	1385564,17
5	400717,27	1385562,74
6	400717,29	1385562,67
7	400717,24	1385562,66
8	400726,73	1385522,51
1	400742,37	1385526,09
Площадь = 671 кв. м.		

Номер образуемого земельного участка - 232

Таблица №235

Номер	X	Y
1	400709,20	1385518,50
2	400699,83	1385559,41
3	400681,07	1385555,04
4	400684,66	1385542,67
5	400689,25	1385525,46
6	400691,04	1385517,49
7	400691,54	1385514,45
1	400709,20	1385518,50
Площадь = 769 кв. м.		

Номер образуемого земельного участка - 233

Таблица №236

Номер	X	Y
1	400699,83	1385559,41
2	400689,37	1385594,83
3	400671,31	1385590,99
4	400680,85	1385555,80
5	400681,07	1385555,04
1	400699,83	1385559,41
Площадь = 699 кв. м.		

Номер образуемого земельного участка - 234

Таблица №237

Номер	X	Y
1	400680,34	1385555,45
2	400680,85	1385555,80
3	400671,31	1385590,99
4	400652,61	1385587,78

5	400657,02	1385568,18
6	400662,51	1385551,29
7	400669,29	1385553,25
8	400677,19	1385554,60
1	400680,34	1385555,45
Площадь = 718 кв. м.		

Номер образуемого земельного участка - 235

Таблица №238

Номер	X	Y
1	400658,78	1385548,83
2	400649,51	1385584,80
3	400627,42	1385580,21
4	400639,58	1385544,39
5	400641,31	1385544,01
1	400658,78	1385548,83
Площадь = 797 кв. м.		

Номер образуемого земельного участка - 236

Таблица №239

Номер	X	Y
1	400671,42	1385509,65
2	400666,41	1385527,77
3	400660,22	1385549,25
4	400658,78	1385548,83
5	400641,31	1385544,01
6	400639,58	1385544,39
7	400638,37	1385543,89
8	400646,81	1385514,67
9	400650,07	1385502,98
10	400667,99	1385508,76
1	400671,42	1385509,65
Площадь = 931 кв. м.		

Номер образуемого земельного участка - 237

Таблица №240

Номер	X	Y
1	400650,07	1385502,98
2	400646,81	1385514,67
3	400638,37	1385543,89
4	400622,89	1385537,34
5	400621,44	1385536,62
6	400620,91	1385536,41
7	400629,23	1385510,41
8	400633,28	1385497,55
1	400650,07	1385502,98
Площадь = 762 кв. м.		

Номер образуемого земельного участка - 238

Таблица №241

Номер	X	Y
1	400633,28	1385497,55
2	400629,23	1385510,41
3	400620,91	1385536,41
4	400616,98	1385534,84
5	400607,68	1385531,04
6	400601,57	1385528,01
7	400614,72	1385498,04
8	400617,81	1385492,56
1	400633,28	1385497,55
Площадь = 757 кв. м.		

Номер образуемого земельного участка - 239

Таблица №242

Номер	X	Y
1	400616,39	1385491,97

2	400617,81	1385492,56
3	400614,72	1385498,04

4	400601,57	1385528,01
5	400593,94	1385525,20
6	400592,27	1385528,06
7	400579,76	1385520,98
8	400581,13	1385518,87
9	400585,18	1385512,35
10	400590,01	1385504,24

11	400593,13	1385498,71
12	400595,07	1385494,70
13	400595,74	1385493,23
14	400600,18	1385485,20
1	400616,39	1385491,97
Площадь = 830 кв. м.		

Номер образуемого земельного участка - 240

Таблица №243

Номер	X	Y
1	400569,60	1385472,44
2	400570,68	1385472,89
3	400554,19	1385502,67
4	400542,16	1385494,78
5	400559,35	1385467,13
1	400569,60	1385472,44
Площадь = 450 кв. м.		

Номер образуемого земельного участка - 241

Таблица №244

Номер	X	Y
1	400559,35	1385467,13
2	400542,16	1385494,78
3	400536,35	1385491,85
4	400532,33	1385489,53
5	400548,14	1385461,32
1	400559,35	1385467,13
Площадь = 386 кв. м.		

Номер образуемого земельного участка - 242

Таблица №245

Номер	X	Y
1	400548,14	1385461,32
2	400532,33	1385489,53
3	400528,43	1385487,27
4	400520,72	1385482,20
5	400535,44	1385454,74
1	400548,14	1385461,32
Площадь = 446 кв. м.		

Номер образуемого земельного участка - 243

Таблица №246

Номер	X	Y
1	400535,44	1385454,74
2	400520,72	1385482,20
3	400515,02	1385478,74
4	400508,40	1385474,29
5	400519,24	1385455,16
6	400522,88	1385448,19
7	400523,38	1385448,49
1	400535,44	1385454,74
Площадь = 437 кв. м.		

Номер образуемого земельного участка - 244

Таблица №247

Номер	X	Y
1	400522,88	1385448,19
2	400519,24	1385455,16
3	400508,40	1385474,29
4	400501,79	1385470,31
5	400501,90	1385470,15

6	400499,09	1385468,30
7	400496,10	1385466,49
8	400508,73	1385439,71
1	400522,88	1385448,19
Площадь = 463 кв. м.		

Номер образуемого земельного участка - 245

Таблица №248

Номер	X	Y
1	400501,12	1385435,15
2	400508,73	1385439,71
3	400496,10	1385466,49
4	400488,78	1385462,05
5	400488,25	1385461,62
6	400478,39	1385454,96

7	400478,83	1385454,22
8	400480,89	1385450,57
9	400480,12	1385450,14
10	400494,80	1385430,80
1	400501,12	1385435,15
Площадь = 568 кв. м.		

Номер образуемого земельного участка - 246

Таблица №249

Номер	X	Y
1	400494,80	1385430,80
2	400480,12	1385450,14
3	400480,89	1385450,57
4	400478,83	1385454,22
5	400478,39	1385454,96

6	400474,91	1385452,62
7	400461,82	1385445,24
8	400482,10	1385422,07
1	400494,80	1385430,80
Площадь = 497 кв. м.		

Номер образуемого земельного участка - 247

Таблица №250

Номер	X	Y
1	400482,10	1385422,07
2	400461,82	1385445,24
3	400447,80	1385436,00
4	400469,61	1385413,48
1	400482,10	1385422,07
Площадь = 491 кв. м.		

Номер образуемого земельного участка - 248

Таблица №251

Номер	X	Y
1	400469,61	1385413,48
2	400447,80	1385436,00
3	400447,76	1385436,05
4	400435,11	1385427,57
5	400434,26	1385426,91
6	400455,28	1385403,29
7	400458,16	1385405,60
1	400469,61	1385413,48
Площадь = 527 кв. м.		

Номер образуемого земельного участка - 249

Таблица №252

Номер	X	Y
1	400455,28	1385403,29
2	400434,26	1385426,91
3	400422,96	1385418,05
4	400443,70	1385393,98
1	400455,28	1385403,29
Площадь = 462 кв. м.		

Номер образуемого земельного участка - 250

Таблица №253

Номер	X	Y
1	400443,70	1385393,98
2	400422,96	1385418,05
3	400422,27	1385417,51
4	400421,89	1385417,96
5	400411,13	1385407,78
6	400430,68	1385383,47
7	400431,09	1385383,84
1	400443,70	1385393,98
Площадь = 514 кв. м.		

Номер образуемого земельного участка - 251

Таблица №254

Номер	X	Y
1	400418,22	1385372,29
2	400396,97	1385395,73
3	400386,03	1385385,03
4	400389,73	1385380,47
5	400394,46	1385374,63
6	400402,22	1385366,18
7	400406,39	1385361,62
1	400418,22	1385372,29
Площадь = 496 кв. м.		

Номер образуемого земельного участка - 252

Таблица №255

Номер	X	Y
1	400421,89	1385417,96
2	400394,28	1385451,31
3	400381,33	1385439,56
4	400410,71	1385407,42
5	400411,13	1385407,78
1	400421,89	1385417,96
Площадь = 713 кв. м.		

Номер образуемого земельного участка - 253

Таблица №256

Номер	X	Y
1	400410,71	1385407,42
2	400381,83	1385439,00
3	400369,66	1385426,46
4	400396,97	1385395,73
1	400410,71	1385407,42
Площадь = 744 кв. м.		

Номер образуемого земельного участка - 254

Таблица №257

Номер	X	Y
1	400396,97	1385395,73
2	400369,66	1385426,46
3	400367,34	1385428,97
4	400363,56	1385425,00

5	400356,46	1385417,09
6	400357,31	1385416,33
7	400386,03	1385385,03
1	400396,97	1385395,73
Площадь = 690 кв. м.		

Номер образуемого земельного участка - 255

Таблица №258

Номер	X	Y
1	400474,91	1385452,62
2	400473,98	1385453,99
3	400446,97	1385491,68
4	400437,94	1385485,99
5	400434,42	1385482,85
6	400461,82	1385445,24
1	400474,91	1385452,62
Площадь = 721 кв. м.		

Номер образуемого земельного участка - 256

Таблица №259

Номер	X	Y
1	400520,72	1385482,20
2	400528,43	1385487,27
3	400520,94	1385497,88
4	400515,27	1385505,85

5	400502,92	1385498,18
6	400510,70	1385485,77
7	400515,02	1385478,74
1	400520,72	1385482,20
Площадь = 348 кв. м.		

Номер образуемого земельного участка - 257

Таблица №260

Номер	X	Y
1	402301,41	1385879,96
2	402317,28	1385883,56
3	402330,95	1385886,89
4	402345,18	1385889,99
5	402340,39	1385913,79
6	402339,34	1385919,10
7	402335,63	1385935,55
8	402333,75	1385945,83
9	402232,74	1385924,87
10	402218,64	1385921,94
11	402144,86	1385904,89
12	401896,84	1385857,12
13	401485,41	1385769,67
14	401398,70	1385754,34
15	401017,86	1385682,95
16	400966,62	1385673,90
17	400940,11	1385664,35
18	400926,48	1385661,14
19	400920,77	1385660,76
20	400872,68	1385651,25
21	400825,95	1385641,01
22	400771,04	1385630,44
23	400733,80	1385623,61
24	400721,70	1385621,39
25	400719,07	1385620,71
26	400667,76	1385607,44
27	400645,14	1385598,30
28	400606,51	1385588,64
29	400574,49	1385579,64
30	400553,13	1385571,22
31	400550,33	1385570,11
32	400537,04	1385564,87
33	400517,63	1385555,81
34	400475,77	1385534,97
35	400449,51	1385520,59
36	400400,41	1385492,91
37	400361,38	1385464,69
38	400317,28	1385411,17
39	400315,57	1385409,69
40	400305,04	1385399,07
41	400288,07	1385415,00
42	400288,01	1385415,06
43	400285,67	1385414,24
44	400322,56	1385381,57
45	400320,47	1385379,20
46	400350,27	1385350,01
47	400350,59	1385350,39
48	400362,58	1385361,70
49	400371,94	1385351,09
50	400383,29	1385338,64
51	400394,21	1385350,01
52	400398,84	1385354,83
53	400431,09	1385383,84
54	400458,16	1385405,60
55	400501,12	1385435,15
56	400523,38	1385448,49
57	400569,60	1385472,44
58	400583,61	1385478,29
59	400584,34	1385478,59
60	400600,18	1385485,20
61	400617,81	1385492,56
62	400633,28	1385497,55
63	400629,23	1385510,41
64	400620,91	1385536,41
65	400621,44	1385536,62
66	400622,89	1385537,34
67	400638,37	1385543,89

68	400639,58	1385544,39
69	400641,31	1385544,01
70	400658,78	1385548,83
71	400658,46	1385550,07
71	400658,47	1385550,07
73	400662,51	1385551,29
74	400669,29	1385553,25
75	400677,19	1385554,60
76	400680,34	1385555,45
77	400680,85	1385555,80
78	400681,07	1385555,04
79	400699,83	1385559,41
80	400717,24	1385562,66
81	400717,29	1385562,67
82	400717,27	1385562,74
83	400725,21	1385564,17
84	400726,24	1385564,38
85	400733,72	1385565,71
86	400733,55	1385566,73
87	400749,04	1385569,82
88	400749,87	1385569,98
89	400765,52	1385573,37
90	400767,24	1385564,77
91	400783,01	1385568,71
92	400792,42	1385571,06
93	400794,96	1385571,55
94	400797,35	1385572,03
95	400797,64	1385571,77
96	400797,90	1385571,82
97	400809,48	1385573,93
98	400811,38	1385574,17
99	400812,31	1385574,88
100	400812,90	1385574,94
101	400813,14	1385574,97
102	400828,60	1385578,24
103	400842,71	1385581,69
104	400858,39	1385586,44
105	400858,23	1385587,35
106	400871,08	1385589,63
107	400872,65	1385590,08
108	400887,18	1385593,80
109	400888,68	1385594,19
110	400903,06	1385597,29
111	400902,69	1385597,65
112	400918,19	1385600,80
113	400933,76	1385604,32
114	400934,82	1385605,71
115	400950,22	1385608,49
116	400966,57	1385610,89
117	400967,44	1385610,99
118	400981,48	1385614,13
119	400996,60	1385616,93
120	401011,06	1385619,69
121	401026,21	1385622,92
122	401041,62	1385625,84
123	401057,27	1385629,11
124	401072,00	1385632,48
125	401075,57	1385632,97
126	401090,25	1385635,84
127	401104,99	1385638,93
128	401120,49	1385641,90
129	401135,32	1385644,55
130	401150,47	1385647,17
131	401150,28	1385648,21
132	401167,77	1385650,28
133	401182,61	1385653,45
134	401183,00	1385651,05
135	401198,00	1385653,86

136	401213,67	1385656,79
137	401229,91	1385659,98
138	401236,40	1385661,41
139	401244,89	1385663,25
140	401261,78	1385666,62
141	401263,54	1385667,09
142	401279,48	1385670,48
143	401280,44	1385670,68
144	401294,24	1385673,66
145	401309,23	1385677,07
146	401323,14	1385679,65
147	401338,17	1385682,78
148	401352,53	1385685,96
149	401367,66	1385688,90
150	401367,66	1385688,92
151	401383,21	1385693,13
152	401400,59	1385697,41
153	401400,22	1385698,84
154	401401,98	1385699,38
155	401403,74	1385699,76
156	401411,70	1385701,49
157	401416,42	1385702,22
158	401418,24	1385702,39
159	401419,96	1385702,56
160	401425,09	1385702,74
161	401433,30	1385704,04
162	401448,67	1385707,33
163	401448,71	1385707,52
164	401463,62	1385710,46
165	401477,36	1385713,59
166	401478,08	1385713,76
167	401481,49	1385714,27
168	401486,23	1385715,52
169	401492,51	1385715,89
170	401508,03	1385719,86
171	401522,90	1385723,13
172	401532,68	1385723,74
173	401537,56	1385724,76
174	401552,41	1385727,28
175	401566,70	1385731,37
176	401581,78	1385735,01
177	401581,86	1385735,18
178	401596,03	1385739,11
179	401610,60	1385742,27
180	401618,67	1385743,94
181	401624,68	1385745,45
182	401624,07	1385749,13
183	401642,14	1385752,57
184	401641,89	1385753,66
185	401641,59	1385754,94
186	401642,83	1385755,17
187	401662,25	1385758,95
188	401679,55	1385762,64
189	401679,56	1385762,64
190	401697,89	1385766,56
191	401697,82	1385766,89
192	401698,26	1385767,01
193	401715,42	1385770,58
194	401732,62	1385773,78
195	401751,04	1385777,49
196	401768,32	1385780,63
197	401768,38	1385780,36
198	401787,36	1385784,37
199	401806,45	1385788,84
200	401823,89	1385792,04
201	401824,38	1385792,55

202	401828,61	1385793,33
203	401832,44	1385794,10
204	401834,98	1385794,38
205	401841,65	1385795,66
205	401841,65	1385795,65
207	401859,87	1385799,37
208	401859,91	1385799,38
209	401875,49	1385802,96
210	401877,68	1385803,85
211	401894,51	1385807,15
212	401894,60	1385806,74
213	401912,04	1385810,20
214	401911,82	1385811,29
215	401912,54	1385811,44
216	401922,34	1385813,67
217	401929,37	1385815,23
218	401933,02	1385815,70
219	401947,12	1385818,81
220	401965,29	1385822,19
221	401967,12	1385822,77
222	401976,28	1385824,45
223	401985,08	1385826,34
224	401985,05	1385826,48
225	402002,72	1385830,42
226	402002,77	1385830,17
227	402020,35	1385834,32
228	402020,38	1385834,16
229	402037,74	1385837,55
230	402056,42	1385841,41
231	402072,37	1385844,50
232	402072,39	1385844,62
233	402072,41	1385844,67
234	402074,54	1385845,15
235	402090,68	1385848,45
236	402108,22	1385851,86
237	402118,91	1385854,17
238	402125,75	1385855,37
239	402125,77	1385855,36
240	402125,92	1385854,63
241	402143,61	1385858,58
242	402144,75	1385853,84
243	402148,53	1385854,61
244	402164,97	1385857,99
245	402180,70	1385860,08
246	402188,75	1385862,05
247	402194,84	1385863,29
248	402200,60	1385864,84
249	402201,27	1385865,08
250	402203,47	1385865,56
251	402209,09	1385866,97
252	402224,37	1385870,21
253	402238,82	1385873,31
254	402253,70	1385876,69
255	402257,29	1385878,00
256	402260,69	1385878,81
257	402267,74	1385880,04
258	402267,80	1385879,78
259	402282,36	1385882,14
260	402298,71	1385885,90
261	402300,17	1385886,21
1	402301,41	1385879,96
Площадь = 128686 кв. м.		

Номер образуемого земельного участка - 258

Таблица №261

Номер	X	Y
1	402375,10	1385866,54
2	402372,72	1385878,94
3	402355,35	1385875,09
4	402354,92	1385876,89
5	402351,79	1385891,34
6	402345,18	1385889,99
7	402330,95	1385886,89
8	402317,28	1385883,56
9	402301,41	1385879,96
10	402300,17	1385886,21
11	402298,71	1385885,90
12	402282,36	1385882,14
13	402267,80	1385879,78
14	402267,74	1385880,04
15	402260,69	1385878,81
16	402257,29	1385878,00
17	402253,70	1385876,69
18	402238,82	1385873,31
19	402224,37	1385870,21
20	402209,09	1385866,97
21	402203,47	1385865,56
22	402201,27	1385865,08
23	402200,60	1385864,84
24	402194,84	1385863,29
25	402188,75	1385862,05
26	402180,70	1385860,08
27	402164,97	1385857,99
28	402148,53	1385854,61
29	402146,98	1385854,30
30	402144,75	1385853,84
31	402143,61	1385858,58
32	402125,92	1385854,63
33	402125,77	1385855,36
34	402125,75	1385855,37
35	402118,91	1385854,17
36	402108,22	1385851,86
37	402090,68	1385848,45
38	402074,54	1385845,15
39	402073,25	1385844,86
40	402072,41	1385844,67
41	402072,39	1385844,62
42	402072,37	1385844,50
43	402056,42	1385841,41
44	402037,74	1385837,55
45	402020,38	1385834,16
46	402020,35	1385834,32
47	402002,77	1385830,17
48	402002,72	1385830,42
49	401985,05	1385826,48
50	401985,08	1385826,34
51	401976,28	1385824,45
52	401967,12	1385822,77
53	401965,29	1385822,19
54	401947,12	1385818,81
55	401933,02	1385815,70
56	401929,37	1385815,23
57	401922,34	1385813,67
58	401912,54	1385811,44
59	401911,82	1385811,29
60	401912,04	1385810,20
61	401895,23	1385806,87
62	401894,60	1385806,74
63	401894,51	1385807,15
64	401877,68	1385803,85
65	401875,49	1385802,96
66	401859,91	1385799,38
67	401841,65	1385795,65

67	401841,65	1385795,65
67	401841,65	1385795,66
70	401834,98	1385794,38
71	401832,44	1385794,10
72	401828,61	1385793,33
73	401824,38	1385792,55
74	401823,89	1385792,04
75	401806,45	1385788,84
76	401787,36	1385784,37
77	401768,38	1385780,36
78	401768,32	1385780,63
79	401751,04	1385777,49
80	401732,62	1385773,78
81	401715,42	1385770,58
82	401698,26	1385767,01
83	401697,82	1385766,89
84	401697,89	1385766,56
85	401679,56	1385762,64
86	401679,55	1385762,64
87	401662,25	1385758,95
88	401661,65	1385758,83
89	401642,83	1385755,17
90	401641,59	1385754,94
91	401642,14	1385752,57
92	401624,07	1385749,13
93	401624,68	1385745,45
94	401618,67	1385743,94
95	401610,60	1385742,27
96	401596,03	1385739,11
97	401581,86	1385735,18
98	401581,78	1385735,01
99	401581,49	1385734,94
100	401566,70	1385731,37
101	401558,20	1385728,94
102	401552,41	1385727,28
103	401537,56	1385724,76
104	401532,68	1385723,74
105	401522,90	1385723,13
106	401508,03	1385719,86
107	401493,37	1385716,11
108	401492,51	1385715,89
109	401486,23	1385715,52
110	401481,49	1385714,27
111	401478,08	1385713,76
112	401477,36	1385713,59
113	401463,62	1385710,46
114	401448,71	1385707,52
115	401448,67	1385707,33
116	401433,30	1385704,04
117	401425,09	1385702,74
118	401419,96	1385702,56
119	401416,42	1385702,22
120	401411,70	1385701,49
121	401403,74	1385699,76
122	401401,98	1385699,38
123	401400,22	1385698,84
124	401400,59	1385697,41
125	401383,21	1385693,13
126	401367,66	1385688,92
127	401367,66	1385688,90
128	401352,53	1385685,96
129	401338,17	1385682,78
130	401323,14	1385679,65
131	401309,23	1385677,07
132	401294,24	1385673,66
133	401280,44	1385670,68
134	401263,54	1385667,09
135	401261,78	1385666,62

136	401244,89	1385663,25
137	401236,40	1385661,41
138	401229,91	1385659,98
139	401213,67	1385656,79
140	401198,00	1385653,86
141	401183,00	1385651,05
142	401182,61	1385653,45
143	401167,77	1385650,28
144	401150,28	1385648,21
145	401150,47	1385647,17
146	401135,32	1385644,55
147	401120,49	1385641,90
148	401104,99	1385638,93
149	401090,25	1385635,84
150	401075,57	1385632,97
151	401072,00	1385632,48
152	401057,27	1385629,11
153	401041,62	1385625,84
154	401026,21	1385622,92
155	401011,06	1385619,69
156	400996,60	1385616,93
157	400981,48	1385614,13
158	400967,44	1385610,99
159	400966,57	1385610,89
160	400951,48	1385608,68
161	400950,22	1385608,49
162	400934,82	1385605,71
163	400933,76	1385604,32
164	400918,19	1385600,80
165	400902,69	1385597,65
166	400903,06	1385597,29
167	400888,68	1385594,19
168	400872,65	1385590,08
169	400871,08	1385589,63
170	400858,23	1385587,35
171	400858,39	1385586,44
172	400842,71	1385581,69
173	400828,60	1385578,24
174	400813,14	1385574,97
175	400812,31	1385574,88
176	400811,38	1385574,17
177	400809,48	1385573,93
178	400797,64	1385571,77
179	400797,35	1385572,03
180	400794,96	1385571,55
181	400792,42	1385571,06
182	400783,01	1385568,71
183	400767,24	1385564,77
184	400765,52	1385573,37
185	400749,87	1385569,98
186	400749,04	1385569,82
187	400733,55	1385566,73

188	400733,72	1385565,71
189	400726,24	1385564,38
190	400725,21	1385564,17
191	400717,27	1385562,74
192	400717,29	1385562,67
193	400717,24	1385562,66
194	400699,83	1385559,41
195	400681,07	1385555,04
196	400680,85	1385555,80
197	400680,34	1385555,45
198	400677,19	1385554,60
199	400669,29	1385553,25
200	400662,51	1385551,29
201	400658,47	1385550,07
202	400658,78	1385548,83
203	400641,31	1385544,01
204	400639,58	1385544,39
205	400638,37	1385543,89
206	400622,89	1385537,34
207	400621,44	1385536,62
208	400620,91	1385536,41
209	400629,23	1385510,41
210	400633,28	1385497,55
211	400667,99	1385508,76
212	400677,72	1385511,29
213	400691,54	1385514,45
214	400757,23	1385529,49
215	401174,76	1385616,40
216	401403,90	1385664,10
217	401413,69	1385666,14
218	401428,06	1385669,13
219	401441,66	1385671,96
220	401649,80	1385715,28
221	401670,03	1385719,49
222	401688,11	1385723,24
223	401723,37	1385730,58
224	401815,00	1385749,34
225	401920,56	1385770,73
226	401937,55	1385776,02
227	401975,49	1385782,61
228	401992,94	1385785,18
229	402011,40	1385789,06
230	402046,24	1385797,61
231	402117,66	1385812,64
232	402152,09	1385819,89
233	402155,27	1385820,56
234	402171,86	1385824,03
1	402375,10	1385866,54
Площадь = 64734 кв. м.		

Номер образуемого земельного участка - 259

Таблица №262

Номер	X	Y
1	402171,86	1385824,03
2	402375,10	1385866,54
3	402372,72	1385878,94
4	402355,35	1385875,09
5	402354,92	1385876,89
6	402351,79	1385891,34
7	402345,18	1385889,99
8	402340,39	1385913,79
9	402339,34	1385919,10
10	402335,63	1385935,55
11	402333,75	1385945,83
12	402232,74	1385924,87
13	402218,64	1385921,94

14	402144,86	1385904,89
15	401896,84	1385857,12
16	401485,41	1385769,67
17	401398,70	1385754,34
18	401017,86	1385682,95
19	400966,62	1385673,90
20	400940,11	1385664,35
21	400926,48	1385661,14
22	400920,77	1385660,76
23	400872,68	1385651,25
24	400825,95	1385641,01
25	400771,04	1385630,44
26	400733,80	1385623,61
27	400721,70	1385621,39

28	400719,07	1385620,71
29	400667,76	1385607,44
30	400645,14	1385598,30
31	400606,51	1385588,64
32	400574,49	1385579,64
33	400553,13	1385571,22
34	400550,33	1385570,11
35	400537,04	1385564,87
36	400517,63	1385555,81
37	400475,77	1385534,97
38	400449,51	1385520,59
39	400400,41	1385492,91
40	400361,38	1385464,69
41	400317,28	1385411,17
42	400315,57	1385409,69
43	400305,04	1385399,07
44	400288,07	1385415,00
45	400288,01	1385415,06
46	400285,67	1385414,24
47	400322,56	1385381,57
48	400320,47	1385379,20
49	400350,27	1385350,01
50	400350,59	1385350,39
51	400362,58	1385361,70
52	400371,94	1385351,09
53	400383,29	1385338,64
54	400394,21	1385350,01
55	400398,84	1385354,83
56	400431,09	1385383,84
57	400458,16	1385405,60
58	400501,12	1385435,15
59	400523,38	1385448,49

60	400569,60	1385472,44
61	400583,61	1385478,29
62	400584,34	1385478,59
63	400600,18	1385485,20
64	400617,81	1385492,56
65	400633,28	1385497,55
66	400667,99	1385508,76
67	400677,72	1385511,29
68	400691,54	1385514,45
69	400757,23	1385529,49
70	401174,76	1385616,40
71	401403,90	1385664,10
72	401413,69	1385666,14
73	401428,06	1385669,13
74	401441,66	1385671,96
75	401649,80	1385715,28
76	401670,03	1385719,49
77	401688,11	1385723,24
78	401723,37	1385730,58
79	401815,00	1385749,34
80	401920,56	1385770,73
81	401937,55	1385776,02
82	401975,49	1385782,61
83	401992,94	1385785,18
84	402011,40	1385789,06
85	402046,24	1385797,61
86	402117,66	1385812,64
87	402152,09	1385819,89
88	402155,27	1385820,56
1	402171,86	1385824,03
Площадь = 193420 кв. м.		

4. ПЕРЕЧЕНЬ КООРДИНАТ ХАРАКТЕРНЫХ ТОЧЕК ЗЕМЕЛЬНЫХ УЧАСТКОВ, ЗЕМЕЛЬ, НА КОТОРЫХ ЛИНЕЙНЫЙ ОБЪЕКТ МОЖЕТ БЫТЬ РАЗМЕЩЕН НА УСЛОВИЯХ СЕРВИТУТА, ПУБЛИЧНОГО СЕРВИТУТА

Номер устанавливаемого публичного сервитута – ПС 1

Таблица №263

Номер	X	Y
1	400350,17	1385350,11
2	400320,47	1385379,20
3	400322,56	1385381,57
4	400285,67	1385414,24
5	400265,94	1385408,34
6	400224,87	1385395,97
7	400230,80	1385373,73
8	400240,75	1385336,43
9	400244,82	1385321,17
10	400253,97	1385314,00
11	400273,82	1385333,07
12	400286,32	1385329,33
1	400350,17	1385350,11
Площадь = 7032 кв. м.		

Номер устанавливаемого публичного сервитута – ПС 2

Таблица №264

Номер	X	Y
1	402219	1385865,12
2	402233,58	1385868,64
3	402232,93	1385871,34
4	402254,54	1385875,76
5	402255,32	1385872,54
6	402269,9	1385876,06
7	402265,93	1385893,67
8	402144,6	1385867,8

9	402126,9	1385864,71
10	402126,82	1385865,05
11	402144,65	1385871,28
12	402266,07	1385896,03
13	402314,1	1385905,85
14	402317,5	1385936,93
15	402302,58	1385938,53
16	402300,4	1385918,36
17	402292,55	1385916,75

18	402290,27	1385927,92
19	402275,57	1385924,92
20	402277,86	1385913,75
21	402263,06	1385910,73
22	402260,78	1385921,9
23	402246,09	1385918,89
24	402248,37	1385907,72
25	402227,43	1385903,44
26	402225,15	1385914,61
27	402210,45	1385911,61
28	402212,73	1385900,44
29	402193,22	1385896,45
30	402190,94	1385907,62
31	402176,24	1385904,61
32	402178,52	1385893,45
33	402148,51	1385887,37
34	402146,23	1385898,55
35	402131,53	1385895,54
36	402134	1385883,45
37	402116,07	1385877,18
38	402100,88	1385873,92
39	402097,91	1385888,58
40	402083,21	1385885,61
41	402085,61	1385873,75
42	402060,55	1385868,63
43	402058,13	1385880,47
44	402043,44	1385877,46
45	402045,86	1385865,62
46	402016,48	1385859,6
47	402014,05	1385871,46
48	401999,36	1385868,45
49	402001,78	1385856,59
50	401972,41	1385850,59
51	401969,99	1385862,45
52	401955,29	1385859,44
53	401957,72	1385847,58
54	401928,46	1385841,6
55	401926,03	1385853,46
56	401911,34	1385850,46
57	401913,74	1385838,72
58	401884,25	1385833,2
59	401881,95	1385844,45
60	401867,26	1385841,45
61	401869,53	1385830,32
62	401840,16	1385824,32
63	401837,89	1385835,44
64	401823,19	1385832,44
65	401825,46	1385821,31
66	401796,42	1385815,38
67	401794,14	1385826,5
68	401779,45	1385823,5
69	401781,73	1385812,3
70	401751,79	1385805,9
71	401749,43	1385817,43
72	401734,74	1385814,42
73	401737,2	1385802,09
74	401719,15	1385796,42
75	401701,92	1385792,68
76	401700,91	1385792,92
77	401698,08	1385806,85
78	401683,37	1385803,87
79	401685,64	1385792,65
80	401656,25	1385786,83
81	401653,99	1385797,85
82	401639,3	1385794,85
83	401641,55	1385783,87
84	401612,17	1385777,85
85	401609,92	1385788,84
86	401595,23	1385785,84
87	401597,47	1385774,85

88	401568,17	1385768,86
89	401565,92	1385779,85
90	401551,23	1385776,84
91	401553,59	1385765,28
92	401524,75	1385756,89
93	401521,9	1385770,85
94	401507,2	1385767,84
95	401510,18	1385753,26
96	401480,84	1385747,26
96	401480,84	1385747,26
98	401480,82	1385747,26
99	401477,81	1385761,85
100	401463,12	1385758,82
101	401466,13	1385744,25
102	401436,73	1385738,24
103	401433,75	1385752,83
104	401419,05	1385749,82
105	401422,03	1385735,24
106	401395,95	1385730,24
107	401395,04	1385734,68
108	401391,72	1385734
109	401389,71	1385743,83
110	401375,02	1385740,82
111	401377,03	1385730,98
112	401369,02	1385729,33
113	401367,01	1385739,18
114	401352,31	1385736,18
115	401355,3	1385721,54
116	401338,62	1385718,35
117	401335,71	1385732,58
118	401321,02	1385729,58
119	401323,91	1385715,44
120	401307,65	1385712,11
121	401304,72	1385726,45
122	401290,02	1385723,45
123	401293,09	1385708,42
124	401266,74	1385702,08
125	401266,72	1385717,01
126	401251,72	1385716,99
127	401251,75	1385700,98
128	401243,03	1385698,69
129	401228,03	1385697,31
130	401226,8	1385709,7
131	401211,88	1385708,21
132	401213,15	1385695,36
133	401189,08	1385691,21
134	401186,8	1385702,34
135	401172,11	1385699,34
136	401174,35	1385688,39
137	401150,06	1385683,28
138	401147,68	1385694,41
139	401133,01	1385691,28
140	401135,37	1385680,24
141	401107,29	1385674,5
142	401104,97	1385685,64
143	401090,28	1385682,59
144	401092,59	1385671,49
145	401063,86	1385665,62
146	401061,54	1385676,76
147	401046,86	1385673,71
148	401049,16	1385662,62
149	401019,88	1385656,63
150	401017,6	1385667,76
151	401002,91	1385664,75
152	401005,24	1385653,34
153	400975,09	1385645,94
154	400972,5	1385658,6
155	400957,81	1385655,6
156	400960,59	1385642,05
157	400942,52	1385636,73

158	400926,13	1385633,41
159	400927,45	1385646,71
160	400912,53	1385648,2
161	400911,03	1385633,18
162	400888,48	1385628,57
163	400885,97	1385640,85
164	400871,28	1385637,84
165	400873,71	1385625,94
166	400856,47	1385623,28
167	400854,21	1385634,35
168	400845,62	1385632,6
169	400844,68	1385637,19
169	400844,68	1385637,19
169	400844,68	1385637,19
172	400735,82	1385614,9
173	400733,8	1385623,61
174	400751,88	1385626,93
175	400747,06	1385647,86
176	400732,46	1385644,55
177	400723,61	1385683,5
178	400717,74	1385707,78
179	400705,01	1385754,13
180	400701,95	1385776,87
181	400698,63	1385784,57
182	400693,34	1385795,93
183	400688,78	1385804,83
184	400692,62	1385806,72
185	400689,33	1385814,42
186	400682,71	1385811,97
187	400668,52	1385806,52
188	400661,09	1385801,51
189	400665,34	1385795,63
190	400670,01	1385797,83
191	400671,12	1385798,51
192	400684,03	1385779,83
193	400691,61	1385770,1
194	400689,3	1385763,29
195	400689,49	1385747,75
196	400725,42	1385591,67
197	400701,09	1385586,28
198	400697,79	1385602,38
199	400683,09	1385599,37
200	400686,4	1385583,24
201	400663,43	1385578,81
202	400659,04	1385594,68
203	400644,56	1385590,74
204	400648,72	1385575,46
205	400627,81	1385570,01
206	400617,95	1385586,28
207	400605	1385578,71
208	400609,19	1385571,54
209	400585,15	1385564,06
210	400581,52	1385573,75
211	400567,51	1385568,38
212	400573,22	1385553,48
213	400550,2	1385544,66
214	400543,76	1385558,98
215	400530,08	1385552,83
216	400536,41	1385538,77
217	400514,32	1385528,35
218	400507,15	1385541,4
219	400494,01	1385534,17
220	400501,07	1385521,32
221	400480,28	1385509,05
222	400474,42	1385521,24
223	400460,9	1385514,73
224	400467,22	1385501,61
225	400450,01	1385492,2
226	400434,67	1385480,65
227	400427,96	1385489,52

228	400415,99	1385480,48
229	400422,84	1385471,43
230	400414,98	1385465,07
231	400407,84	1385473,62
232	400396,33	1385464
233	400403,55	1385455,35
234	400388,8	1385442,32
235	400381,2	1385450,98
236	400369,92	1385441,09
237	400377,69	1385432,24
238	400353,32	1385411,69
239	400346,18	1385419,91
240	400334,86	1385410,08
241	400341,59	1385402,32
242	400333,48	1385396,02
243	400321,85	1385402,4
244	400314,64	1385389,24
245	400319,45	1385386,6
246	400306,46	1385377,67
247	400300,79	1385385,5
248	400288,64	1385376,7
249	400293,48	1385370,01
250	400283,42	1385364,93
251	400294,32	1385343,28
252	400307,77	1385349,91
253	400303,92	1385357,71
254	400327,92	1385374,02
255	400329,91	1385371,85
256	400363,94	1385400,86
257	400366,18	1385398,41
258	400377,24	1385408,55
259	400375,38	1385410,58
260	400398,03	1385429,85
261	400402,2	1385425,02
262	400413,55	1385434,83
263	400408,99	1385440,1
264	400431,72	1385459,32
265	400438,09	1385450,38
266	400450,3	1385459,09
267	400443,55	1385468,56
268	400458,16	1385479,56
269	400472,54	1385487,42
270	400474,85	1385479,73
271	400489,22	1385484,04
272	400485,9	1385495,02
273	400507,6	1385507,76
274	400511,89	1385497,76
275	400525,68	1385503,66
276	400520,88	1385514,86
277	400543,27	1385525,42
278	400550,16	1385513,67
279	400563,1	1385521,26
280	400557,22	1385531,29
281	400579,56	1385539,61
282	400586,26	1385527,29
283	400599,44	1385534,46
284	400593,45	1385545,47
285	400599,75	1385547,81
286	400609,4	1385530,9
287	400622,43	1385538,33
288	400614,62	1385552,01
289	400619,99	1385552,48
290	400626,59	1385539,69
291	400639,92	1385546,57
292	400634,87	1385556,35
293	400648,35	1385559,86
294	400651,32	1385547,56
295	400665,9	1385551,08
296	400665,16	1385554,15
297	400694,79	1385560,42

298	400695,56	1385557,24
299	400710,14	1385560,76
300	400709,49	1385563,48
301	400733,97	1385568,49
302	400734,75	1385565,27
303	400749,33	1385568,79
304	400748,52	1385572,15
305	400773,33	1385574,21
306	400774,62	1385569,85
307	400789,2	1385573,37
308	400788,46	1385576,43
309	400812,93	1385581,41
310	400813,79	1385577,85
311	400828,37	1385581,37
312	400827,63	1385584,42
313	400856,99	1385590,44
314	400857,85	1385586,86
315	400872,43	1385590,38
316	400871,69	1385593,44
317	400896,17	1385598,43
318	400897,03	1385594,85
319	400911,61	1385598,37
320	400910,87	1385601,44
321	400935,35	1385606,44
322	400936,21	1385602,88
323	400950,79	1385606,4
324	400950,05	1385609,45
325	400967,04	1385612,92
326	400967,9	1385609,36
327	400982,48	1385612,88
328	400981,74	1385615,92
329	401006,71	1385621,03
330	401007,57	1385617,47
331	401022,15	1385620,99
332	401021,42	1385624,03
333	401045,89	1385629,04
334	401046,75	1385625,48
335	401061,33	1385629
336	401060,59	1385632,04
337	401085,07	1385637,05
338	401085,93	1385633,49
339	401100,51	1385637,01
340	401099,78	1385640,05
341	401124,22	1385645,05
342	401125,08	1385641,49
343	401139,66	1385645,01
344	401138,93	1385648,05
345	401163,39	1385653,05
346	401164,25	1385649,5
347	401178,83	1385653,02
348	401178,09	1385656,06
349	401202,54	1385661,06
350	401203,4	1385657,5
351	401217,98	1385661,02
352	401217,1	1385664,68
353	401240,84	1385671,67
354	401241,22	1385669,38
355	401256,02	1385671,8
356	401255,45	1385675,33
357	401280,28	1385680,27
358	401281,1	1385676,93
359	401295,67	1385680,5
360	401295,04	1385683,08
361	401319,63	1385687,59
362	401320,26	1385684,96
363	401334,84	1385688,48
364	401334,35	1385690,5
365	401358,33	1385695,58
366	401359,46	1385692,3
367	401384,33	1385697,96

368	401385,75	1385694,02
369	401415,26	1385704,92
370	401414,68	1385707,32
371	401439,14	1385712,51
372	401439,89	1385709,41
373	401454,47	1385712,95
374	401453,86	1385715,43
375	401516,8	1385727,77
376	401561,93	1385733,85
377	401576,86	1385736,66
378	401605,41	1385743,36
379	401606,26	1385739,86
380	401620,84	1385743,38
381	401620,11	1385746,4
382	401649,63	1385751,76
383	401650,33	1385748,86
384	401664,91	1385752,39
385	401664,38	1385754,56
386	401693,78	1385760,36
387	401694,39	1385757,87
388	401708,97	1385761,39
389	401708,46	1385763,49
390	401743,82	1385771,56
391	401744,78	1385767,98
392	401759,27	1385771,89
393	401758,52	1385774,66
394	401787,92	1385780,43
395	401788,71	1385777,15
396	401803,29	1385780,67
397	401802,64	1385783,38
398	401831,95	1385789,32
399	401832,71	1385786,15
400	401847,29	1385789,67
401	401846,63	1385792,44
402	401875,93	1385798,66
403	401876,78	1385795,16
404	401891,36	1385798,68
405	401890,63	1385801,69
406	401920,04	1385807,57
407	401920,86	1385804,17
408	401935,44	1385807,69
409	401934,76	1385810,52
410	401964,03	1385816,39
411	401964,81	1385813,15
412	401979,39	1385816,68
413	401978,74	1385819,37
414	402008,13	1385825,31
415	402008,88	1385822,16
416	402023,46	1385825,68
417	402022,8	1385828,42
418	402052,07	1385834,85
419	402052,96	1385831,17
420	402067,54	1385834,7
421	402066,73	1385838,05
422	402091,71	1385843,48
423	402092,72	1385839,31
424	402107,3	1385842,83
425	402106,48	1385846,21
426	402140,51	1385851,85
427	402141,13	1385849,2
428	402155,71	1385852,72
429	402155,24	1385854,65
430	402179,76	1385859,54
431	402180,84	1385856,57
432	402194,51	1385862,86
433	402218,26	1385868,2
1	402219	1385865,12
434	400763,69	1385603,54
435	400763,35	1385605,23
436	400738,98	1385600,24

437	400740,05	1385595,02
438	400743,28	1385595,79
434	400763,69	1385603,54
439	400918,87	1385618,38
440	400918,71	1385619,15
441	400868,56	1385609,97
442	400868,93	1385608,19
439	400918,87	1385618,38
443	401221,21	1385681,53
444	401206,06	1385678,92
445	401015,68	1385640,46
446	400966,11	1385628,04
447	401016,07	1385638,26
448	401206,32	1385677,14
443	401221,21	1385681,53
449	401701,51	1385777,35
450	401694,35	1385779,07
451	401608,9	1385761,85
452	401564,13	1385752,72
453	401543,54	1385746,73
454	401565,19	1385749,38
455	401609,4	1385759,7
449	401701,51	1385777,35
456	402094,1	1385859,47

457	402093,18	1385859,99
458	402056,21	1385852,43
459	402012,14	1385843,4
460	401968,07	1385834,39
461	401924,08	1385825,4
462	401879,83	1385817,11
463	401835,82	1385808,12
463	401835,82	1385808,12
465	401792,71	1385799,31
466	401747,84	1385789,71
467	401729,86	1385784,06
468	401729,92	1385783,77
469	401748,26	1385787,95
470	401793,18	1385796,66
471	401835,89	1385805,49
472	401879,89	1385814,84
473	401924,02	1385823,67
474	401968,01	1385832,5
475	402012,56	1385841,54
476	402056,69	1385851,19
456	402094,1	1385859,47
<i>Площадь = 74354 кв. м.</i>		

Номер устанавливаемого публичного сервитута – ПС 3

Таблица №265

Номер	X	Y
1	402323,59	1385902,13
2	402342,04	1385905,58
3	402340,39	1385913,79
4	402339,34	1385919,10
5	402335,63	1385935,55
6	402334,63	1385941,05
7	402301,63	1385934,46
8	402302,90	1385927,93
9	402286,44	1385923,97
10	402252,40	1385917,70
11	402185,72	1385903,74
12	402184,85	1385906,98
13	402175,77	1385909,25
14	402148,75	1385903,09
15	402149,45	1385898,43
16	402140,12	1385894,62
17	402070,27	1385880,15
18	402002,92	1385866,85
19	401935,57	1385853,26
20	401867,42	1385839,05
21	401791,77	1385823,50
22	401791,06	1385825,87
23	401779,04	1385827,92
24	401753,28	1385822,93
25	401753,21	1385817,64
26	401742,17	1385813,23
27	401707,11	1385805,63
28	401638,38	1385792,47
29	401568,54	1385777,83
30	401501,69	1385764,11
31	401352,67	1385733,50
32	401349,84	1385733,69
33	401347,05	1385738,96
34	401342,14	1385738,69
35	401320,22	1385734,06
36	401318,13	1385728,78
37	401307,22	1385723,95
38	401307,21	1385723,95
39	401169,70	1385696,22
39	401169,69	1385696,22
41	401010,42	1385663,81

42	401007,43	1385664,18
43	401006,61	1385668,92
44	401000,09	1385669,03
45	400978,68	1385664,64
46	400976,86	1385658,83
47	400965,40	1385654,56
48	400829,51	1385626,70
49	400727,64	1385606,04
50	400659,37	1385591,97
51	400626,43	1385584,16
52	400593,07	1385574,65
53	400560,77	1385563,25
54	400529,39	1385549,73
55	400497,84	1385533,25
56	400472,27	1385517,86
57	400470,35	1385520,20
58	400457,21	1385517,01
59	400438,51	1385503,27
60	400424,73	1385488,28
61	400426,81	1385485,59
62	400403,33	1385466,73
63	400357,75	1385427,14
64	400357,81	1385428,50
65	400355,68	1385441,51
66	400355,95	1385448,42
67	400348,05	1385448,20
68	400347,67	1385440,99
69	400349,78	1385427,99
70	400349,62	1385424,44
71	400345,15	1385416,03
72	400321,81	1385396,24
73	400305,40	1385384,58
74	400295,03	1385378,72
75	400273,93	1385370,32
76	400274,14	1385377,62
77	400268,02	1385396,55
78	400260,41	1385394,09
79	400266,12	1385376,43
80	400264,82	1385367,81
81	400257,68	1385362,91
82	400262,72	1385357,25
83	400298,46	1385371,47

84	400309,38	1385377,60
85	400327,31	1385390,27
86	400350,90	1385410,38
87	400407,95	1385460,12
88	400438,11	1385485,41
89	400435,42	1385488,02
90	400444,49	1385497,75
91	400460,63	1385509,60
92	400467,34	1385511,23
93	400469,89	1385507,26
94	400500,97	1385525,73
95	400532,83	1385542,50
96	400563,52	1385555,70
97	400595,09	1385566,88
98	400627,62	1385576,18
99	400661,66	1385584,24
100	400728,15	1385597,98
101	400831,95	1385618,94
102	400966,72	1385646,52
103	400983,33	1385652,70
104	400984,91	1385657,75
105	400999,89	1385660,82
106	401000,56	1385656,97
107	401010,69	1385655,72
108	401171,29	1385688,38
109	401308,69	1385715,85
110	401324,35	1385722,79
111	401326,16	1385727,33
112	401342,42	1385730,60
113	401344,85	1385726,01
114	401353,20	1385725,44
115	401503,52	1385756,27
116	401569,71	1385769,90
117	401639,55	1385784,43
118	401709,09	1385798,07
119	401744,27	1385805,46
120	401761,13	1385812,18
121	401761,19	1385816,33
122	401779,12	1385819,79
123	401784,65	1385818,85
124	401785,74	1385814,21
125	401869,29	1385831,25
126	401937,01	1385845,39
127	402004,52	1385859,01
128	402071,82	1385872,31
129	402142,45	1385886,93
130	402158,46	1385893,47
131	402157,78	1385897,30
132	402175,59	1385901,05
133	402178,35	1385900,36
134	402179,97	1385895,87
135	402185,85	1385895,60
136	402254,29	1385909,85
137	402288,10	1385916,14
138	402312,21	1385921,94
139	402311,01	1385928,14
140	402328,80	1385931,71
141	402332,83	1385912,01
142	402322,13	1385909,99
1	402323,59	1385902,13
143	402242,88	1385864,28
144	402267,73	1385869,80
145	402272,88	1385872,52
146	402279,06	1385878,57
147	402283,51	1385888,38
148	402283,26	1385900,24
149	402284,09	1385903,20
150	402286,04	1385905,52
151	402289,91	1385907,82
152	402285,82	1385914,70

153	402281,38	1385912,06
154	402276,27	1385906,46
155	402274,89	1385900,66
156	402275,58	1385889,97
157	402272,12	1385882,47
158	402268,32	1385879,16
159	402264,98	1385877,39
160	402241,23	1385872,11
161	402141,95	1385852,19
162	402142,80	1385847,15
163	402123,72	1385839,04
164	402103,84	1385835,09
165	402099,36	1385836,15
166	402097,98	1385842,99
167	402044,83	1385832,04
168	401944,76	1385811,66
169	401876,89	1385797,90
170	401809,02	1385783,80
171	401740,17	1385769,84
172	401722,22	1385762,34
173	401723,19	1385759,13
174	401707,09	1385755,69
175	401702,19	1385756,88
176	401701,51	1385761,79
177	401649,02	1385751,34
178	401584,20	1385737,90
179	401516,60	1385724,21
180	401448,36	1385710,12
181	401404,42	1385701,14
182	401400,37	1385722,06
183	401392,51	1385720,54
184	401396,58	1385699,54
185	401378,40	1385695,86
186	401373,48	1385716,65
187	401365,70	1385714,80
188	401371,99	1385688,20
189	401364,10	1385685,46
190	401348,48	1385682,13
191	401341,95	1385683,59
192	401340,99	1385688,21
193	401308,03	1385681,50
194	401136,99	1385646,47
195	401001,02	1385618,91
196	400964,47	1385611,15
197	400946,53	1385604,34
198	400947,41	1385600,25
199	400931,10	1385596,76
200	400926,60	1385597,75
201	400925,44	1385603,42
201	400925,44	1385603,42
201	400925,43	1385603,42
204	400905,13	1385599,34
205	400732,89	1385563,64
206	400670,53	1385550,69
207	400628,63	1385540,42
208	400622,67	1385560,10
209	400615,02	1385557,79
210	400620,91	1385538,31
211	400603,16	1385532,85
212	400596,48	1385552,23
213	400588,92	1385549,62
214	400595,57	1385530,32
215	400566,52	1385520,07
216	400503,60	1385491,91
217	400451,69	1385462,38
218	400441,18	1385455,14
219	400430,59	1385445,29
220	400427,35	1385442,93
221	400431,09	1385438,32
222	400419,22	1385429,83

223	400413,95	1385434,74
224	400409,41	1385433,70
225	400406,77	1385431,81
226	400342,69	1385384,59
227	400329,93	1385376,05
228	400314,79	1385365,82
229	400298,15	1385356,82
230	400282,45	1385349,10
231	400262,56	1385341,34
232	400265,47	1385333,89
233	400285,71	1385341,79
234	400301,95	1385349,78
235	400318,90	1385358,95
236	400333,60	1385368,63
237	400347,31	1385378,06
238	400410,19	1385424,43
239	400412,74	1385425,07
240	400418,01	1385419,14
241	400423,72	1385423,17
242	400442,16	1385436,32
243	400442,12	1385436,39
244	400442,18	1385436,44
245	400438,47	1385441,70
246	400446,20	1385448,88
247	400455,98	1385455,62
248	400456,01	1385455,64
249	400507,26	1385484,79
250	400569,44	1385512,62
251	400601,97	1385523,97
252	400626,95	1385531,80
253	400672,17	1385542,85
254	400734,50	1385555,81
255	400906,36	1385591,34
256	400919,00	1385593,94
257	400920,08	1385589,68
258	400923,17	1385590,31
259	400931,44	1385588,63
260	400956,88	1385593,76

261	400955,99	1385598,93
262	400966,86	1385603,47
263	401002,46	1385610,93
264	401138,60	1385638,63
265	401309,20	1385673,40
266	401334,60	1385678,70
267	401335,58	1385674,97
268	401338,95	1385675,67
269	401348,43	1385673,94
270	401366,22	1385677,73
271	401374,14	1385680,48
272	401388,27	1385686,04
273	401387,45	1385689,53
274	401449,94	1385702,23
275	401517,93	1385716,29
276	401585,90	1385730,07
277	401650,33	1385743,30
278	401694,64	1385752,38
279	401694,92	1385750,33
280	401706,95	1385747,50
281	401733,25	1385753,34
282	401732,22	1385757,60
283	401742,60	1385762,16
284	401810,59	1385775,95
285	401878,49	1385790,07
286	401946,37	1385803,82
287	402046,57	1385824,13
288	402091,72	1385833,56
289	402092,50	1385829,70
290	402103,78	1385826,89
291	402126,14	1385831,37
292	402142,97	1385838,53
293	402152,19	1385840,23
294	402151,12	1385845,90
143	402242,88	1385864,28
Площадь = 36887 кв. м.		

Номер устанавливаемого публичного сервитута – ПС 4

Таблица №266

Номер	X	Y
1	400290,41	1385382,89
2	400378,52	1385453,06
3	400389,39	1385462,32
4	400385,50	1385466,89
5	400374,70	1385457,70
6	400287,50	1385388,25
7	400244,79	1385374,07
8	400257,95	1385323,82

9	400250,46	1385315,33
10	400250,20	1385309,14
11	400256,19	1385308,89
12	400256,36	1385312,95
13	400264,57	1385322,24
14	400252,02	1385370,15
1	400290,41	1385382,89
Площадь = 1420 кв. м.		

Номер устанавливаемого публичного сервитута – ПС 5

Таблица №267

Номер	X	Y
1	400324,83	1385324,90
2	400292,14	1385345,89
3	400278,66	1385358,66
4	400289,77	1385370,47
5	400317,09	1385399,36
6	400331,24	1385414,27
7	400331,27	1385414,31
8	400353,10	1385438,85

9	400348,62	1385442,84
10	400326,85	1385418,37
11	400312,73	1385403,48
12	400285,41	1385374,58
13	400270,18	1385358,42
14	400288,42	1385341,15
15	400321,59	1385319,85
1	400324,83	1385324,90
Площадь = 1040 кв. м.		

Номер устанавливаемого публичного сервитута – ПС 6

Таблица №268

Номер	X	Y
1	400280,18	1385404,30
2	400278,33	1385410,32
3	400248,06	1385401,41
4	400249,85	1385395,12
1	400280,18	1385404,30
Площадь = 203 кв. м.		

Номер устанавливаемого публичного сервитута – ПС 7

Таблица №269

Номер	X	Y
1	400360,76	1385333,68
2	400364,97	1385337,95
3	400322,47	1385379,80
4	400289,30	1385414,67
5	400284,95	1385410,54
6	400318,16	1385375,63
7	400318,19	1385375,60
1	400360,76	1385333,68
Площадь = 647 кв. м.		

Номер устанавливаемого публичного сервитута – ПС 8

Таблица №270

Номер	X	Y
1	402136,07	1385896,60
2	402147,99	1385902,01
3	402186,03	1385909,50
4	402189,63	1385903,68
5	402194,74	1385906,83
6	402188,95	1385916,19
7	402146,15	1385907,77
8	402134,21	1385902,35
9	401961,27	1385867,58
10	401818,59	1385837,76
11	401737,89	1385823,87
12	401483,91	1385770,36
13	401362,27	1385746,29
14	401359,50	1385753,68
15	401097,91	1385698,57
16	401012,65	1385680,64
17	400998,96	1385680,34
18	400934,57	1385663,89
19	400907,01	1385658,54
19	400907,01	1385658,54
21	400754,48	1385628,12
22	400719,92	1385620,43
23	400704,05	1385616,18
24	400593,31	1385588,05
25	400552,48	1385573,14
26	400503,52	1385550,78
27	400458,75	1385527,95
28	400437,34	1385512,43
29	400437,21	1385512,34
30	400425,37	1385501,73
31	400425,35	1385501,71
32	400425,33	1385501,69

33	400389,53	1385468,45
34	400286,57	1385386,00
35	400250,75	1385374,04
36	400264,68	1385325,30
37	400270,45	1385326,95
38	400258,09	1385370,17
39	400289,49	1385380,64
40	400393,45	1385463,91
41	400393,53	1385463,98
42	400429,39	1385497,28
43	400440,99	1385507,66
44	400461,90	1385522,82
45	400506,13	1385545,38
46	400554,76	1385567,59
47	400595,08	1385582,31
48	400705,57	1385610,38
49	400721,35	1385614,61
50	400755,71	1385622,24
51	400908,17	1385652,65
52	400935,89	1385658,03
53	400999,78	1385674,36
54	401013,33	1385674,66
55	401099,14	1385692,70
56	401355,69	1385746,75
57	401358,44	1385739,41
58	401485,11	1385764,48
59	401739,02	1385817,98
60	401819,71	1385831,86
61	401962,47	1385861,70
1	402136,07	1385896,60
Площадь = 12579 кв. м.		

Номер устанавливаемого публичного сервитута – ПС 9

Таблица №271

Номер	X	Y
1	401358,54	1385732,78
2	401368,76	1385747,98
3	401356,23	1385759,55
4	401348,50	1385753,20
5	401347,78	1385753,16

6	400997,84	1385682,69
7	400893,91	1385657,26
8	400704,97	1385620,29
9	400704,76	1385620,24
10	400704,74	1385620,23
11	400629,97	1385602,63

12	400586,75	1385590,05
13	400538,95	1385571,60
14	400515,68	1385561,55
15	400450,50	1385527,71
16	400432,15	1385514,55
17	400365,65	1385454,91
18	400340,99	1385433,69
19	400282,53	1385389,64
20	400231,69	1385370,40
21	400247,40	1385311,51
22	400266,72	1385316,66
23	400255,67	1385358,09
24	400292,28	1385371,95
25	400353,55	1385418,10

26	400378,86	1385439,89
27	400444,70	1385498,94
28	400460,99	1385510,63
29	400524,27	1385543,47
30	400546,52	1385553,09
31	400593,15	1385571,08
32	400635,06	1385583,28
33	400709,20	1385600,73
34	400898,21	1385637,72
35	401002,20	1385663,16
36	401349,82	1385733,17
1	401358,54	1385732,78
Площадь = 25177 кв. м.		

Номер устанавливаемого публичного сервитута – ПС 10

Таблица №272

Номер	X	Y
1	400678,25	1385527,88
2	400672,67	1385547,09
3	400593,22	1385524,01
4	400522,44	1385495,98
5	400529,81	1385477,38
6	400599,71	1385505,06
1	400678,25	1385527,88
Площадь = 3158 кв. м.		

Номер устанавливаемого публичного сервитута – ПС 11

Таблица №273

Номер	X	Y
1	400356,72	1385321,80
2	400356,53	1385327,07
3	400354,50	1385327,36
4	400324,64	1385355,70
5	400280,76	1385399,77
6	400280,13	1385401,59

7	400275,47	1385400,95
8	400275,18	1385396,22
9	400320,08	1385350,90
10	400320,11	1385350,86
11	400351,58	1385321,12
1	400356,72	1385321,80
Площадь = 728 кв. м.		

5. ЦЕЛЕВОЕ НАЗНАЧЕНИЕ ЛЕСОВ, ВИД (ВИДЫ) РАЗРЕШЕННОГО ИСПОЛЬЗОВАНИЯ ЛЕСНОГО УЧАСТКА, КОЛИЧЕСТВЕННЫЕ И КАЧЕСТВЕННЫЕ ХАРАКТЕРИСТИКИ ЛЕСНОГО УЧАСТКА, СВЕДЕНИЯ О НАХОЖДЕНИИ ЛЕСНОГО УЧАСТКА В ГРАНИЦАХ ОСОБО ЗАЩИТНЫХ УЧАСТКОВ ЛЕСОВ (В СЛУЧАЕ, ЕСЛИ ПОДГОТОВКА ПРОЕКТА МЕЖЕВАНИЯ ТЕРРИТОРИИ ОСУЩЕСТВЛЯЕТСЯ В ЦЕЛЯХ ОПРЕДЕЛЕНИЯ МЕСТОПОЛОЖЕНИЯ ГРАНИЦ ОБРАЗУЕМЫХ И (ИЛИ) ИЗМЕНЯЕМЫХ ЛЕСНЫХ УЧАСТКОВ)

В соответствии с ответом Министерства лесного хозяйства, охраны окружающей среды и природопользования Самарской области от 27.12.2022 №МЛХ-03-03/26801 проектируемый линейный объект к землям лесного фонда не относится.

**6. СВЕДЕНИЯ О ГРАНИЦАХ ТЕРРИТОРИИ, ПРИМЕНИТЕЛЬНО К КОТОРОЙ
ОСУЩЕСТВЛЯЕТСЯ ПОДГОТОВКА ПРОЕКТА МЕЖЕВАНИЯ, СОДЕРЖАЩИЕ
ПЕРЕЧЕНЬ КООРДИНАТ ХАРАКТЕРНЫХ ТОЧЕК ТАКИХ ГРАНИЦ В СИСТЕМЕ
КООРДИНАТ, ИСПОЛЬЗУЕМОЙ ДЛЯ ВЕДЕНИЯ ЕДИНОГО
ГОСУДАРСТВЕННОГО РЕЕСТРА НЕДВИЖИМОСТИ**

Система координат МСК-63

Таблица №274

Номер	X	Y
1	402171,86	1385824,03
2	402375,10	1385866,54
3	402372,72	1385878,94
4	402355,35	1385875,09
5	402354,92	1385876,89
6	402351,79	1385891,34
7	402345,18	1385889,99
8	402340,39	1385913,79
9	402339,34	1385919,10
10	402335,63	1385935,55
11	402333,75	1385945,83
12	402232,74	1385924,87
13	402218,64	1385921,94
14	402144,86	1385904,89
15	401896,84	1385857,12
16	401485,41	1385769,67
17	401398,70	1385754,34
18	401017,86	1385682,95
19	400966,62	1385673,90
20	400940,11	1385664,35
21	400926,48	1385661,14
22	400920,77	1385660,76
23	400872,68	1385651,25
24	400825,95	1385641,01
25	400771,04	1385630,44
26	400733,80	1385623,61
27	400721,70	1385621,39
28	400719,07	1385620,71
29	400667,76	1385607,44
30	400645,14	1385598,30
31	400606,51	1385588,64
32	400574,49	1385579,64
33	400553,13	1385571,22
34	400550,33	1385570,11
35	400537,04	1385564,87
36	400517,63	1385555,81
37	400475,77	1385534,97
38	400449,51	1385520,59
39	400400,41	1385492,92
40	400361,38	1385464,69
41	400317,28	1385411,17
42	400315,57	1385409,69
43	400305,04	1385399,07
44	400288,01	1385415,06
45	400285,67	1385414,24
46	400265,94	1385408,34
47	400224,87	1385395,97

48	400244,82	1385321,17
49	400253,97	1385314,00
50	400273,82	1385333,07
51	400286,32	1385329,33
52	400350,17	1385350,11
53	400350,27	1385350,01
54	400350,59	1385350,39
55	400362,58	1385361,70
56	400371,94	1385351,09
57	400383,29	1385338,64
58	400394,21	1385350,01
59	400398,84	1385354,83
60	400431,09	1385383,84
61	400458,16	1385405,60
62	400501,12	1385435,15
63	400523,38	1385448,49
64	400569,60	1385472,44
65	400583,61	1385478,29
66	400617,81	1385492,56
67	400667,99	1385508,76
68	400677,72	1385511,29
69	400691,54	1385514,45
70	400757,23	1385529,49
71	400865,62	1385552,05
72	401174,76	1385616,40
73	401403,90	1385664,10
74	401413,69	1385666,14
75	401428,06	1385669,13
76	401441,66	1385671,96
77	401649,80	1385715,28
78	401670,03	1385719,49
79	401688,11	1385723,24
80	401723,37	1385730,58
81	401815,00	1385749,34
82	401920,56	1385770,73
83	401937,55	1385776,02
84	401975,49	1385782,61
85	401992,94	1385785,18
86	402011,40	1385789,06
87	402046,24	1385797,61
88	402117,66	1385812,64
89	402152,09	1385819,89
90	402155,27	1385820,56
1	402171,86	1385824,03
Площадь = 200452 кв. м.		