

**ГРАФИЧЕСКОЕ ОПИСАНИЕ
МЕСТОПОЛОЖЕНИЯ ГРАНИЦ ПУБЛИЧНОГО СЕРВИТУТА**

1. Местоположения границ публичного сервитута		Самарская обл., г. Самара, Кировский район	
2. Система координат		МСК-63	
3. Метод определения координат		метод спутниковых геодезических измерений	
4. Площадь публичного сервитута		538 кв.м.	
Обозначение характерных точек границы	Координаты, м		Средняя квадратическая погрешность положения характерной точки (M _t), м
	X	Y	
1	2	3	4
1	397499,63	1380317,57	0.1
2	397483,49	1380341,26	0.1
3	397465,26	1380371,34	0.1
4	397514,62	1380401,56	0.1
5	397516,18	1380399,10	0.1
6	397519,07	1380397,98	0.1
7	397520,92	1380399,11	0.1
8	397515,88	1380407,02	0.1
9	397459,78	1380372,67	0.1
10	397480,13	1380339,10	0.1
11	397496,41	1380315,19	0.1
1	397499,63	1380317,57	0.1






СХЕМА РАСПОЛОЖЕНИЯ ГРАНИЦ ПУБЛИЧНОГО СЕРВИТУТА



Граница публичного сервитута

Условные обозначения

Масштаб 1:750

	Границы кадастрового квартала	63:01:0213001	Номера кадастрового квартала
	Граница земельных участков включенных в ЕГРН		Граница публичного сервитута
:1263	Надпись кадастрового номера земельного участка		Граница проектного инженерного сооружения
:1781	Надпись кадастрового номера ОКС	•	Характерная точка границы
	Граница ОКС включенных в ЕГРН	1	Обозначение новой характерной точки