

**ГРАФИЧЕСКОЕ ОПИСАНИЕ
МЕСТОПОЛОЖЕНИЯ ГРАНИЦ ПУБЛИЧНОГО СЕРВИТУТА**

1. Местоположения границ публичного сервитута		Самарская область, г. Самара, Кировский район	
2. Система координат		МСК-63	
3. Метод определения координат		метод спутниковых геодезических измерений	
4. Площадь публичного сервитута		851 кв.м.	
Обозначение характерных точек границы	Координаты, м		Средняя квадратическая погрешность положения характерной точки (M _п), м
	X	Y	
1	2	3	4
1	398677,13	1380705,84	0.1
2	398667,47	1380718,59	0.1
3	398663,82	1380716,79	0.1
4	398671,54	1380706,61	0.1
5	398669,32	1380704,91	0.1
6	398671,67	1380701,67	0.1
1	398677,13	1380705,84	0.1
7	398870,58	1380791,04	0.1
8	398876,13	1380794,58	0.1
9	398873,86	1380797,88	0.1
10	398871,65	1380796,47	0.1
11	398858,03	1380815,89	0.1
12	398856,67	1380818,10	0.1
13	398848,68	1380822,38	0.1
14	398846,32	1380826,23	0.1
15	398837,81	1380821,01	0.1
16	398836,15	1380823,71	0.1
17	398815,82	1380811,23	0.1
18	398792,65	1380793,74	0.1
19	398794,63	1380791,14	0.1
20	398779,69	1380778,86	0.1
21	398770,99	1380773,19	0.1
22	398734,02	1380753,66	0.1
23	398728,74	1380752,99	0.1
24	398721,98	1380748,81	0.1
25	398722,48	1380748,15	0.1
26	398735,25	1380749,79	0.1
27	398773,02	1380769,74	0.1
28	398782,07	1380775,64	0.1
29	398796,69	1380787,69	0.1
30	398800,29	1380790,29	0.1
31	398798,26	1380792,97	0.1
32	398817,99	1380807,87	0.1
33	398834,84	1380818,21	0.1
34	398836,50	1380815,51	0.1
35	398845,00	1380820,73	0.1
36	398845,84	1380819,36	0.1
37	398853,83	1380815,09	0.1
38	398854,69	1380813,69	0.1
7	398870,58	1380791,04	0.1







СХЕМА РАСПОЛОЖЕНИЯ ГРАНИЦ ПУБЛИЧНОГО СЕРВИТУТА



Граница публичного сервитута

Условные обозначения

Масштаб 1:1200

	Границы кадастрового квартала	63:01:0211003	Номера кадастрового квартала
	Граница земельных участков включенных в ЕГРН		Граница публичного сервитута
:1263	Надпись кадастрового номера земельного участка		Граница проектного инженерного сооружения
:1781	Надпись кадастрового номера ОКС		Характерная точка границы
	Граница ОКС включенных в ЕГРН	1	Обозначение новой характерной точки