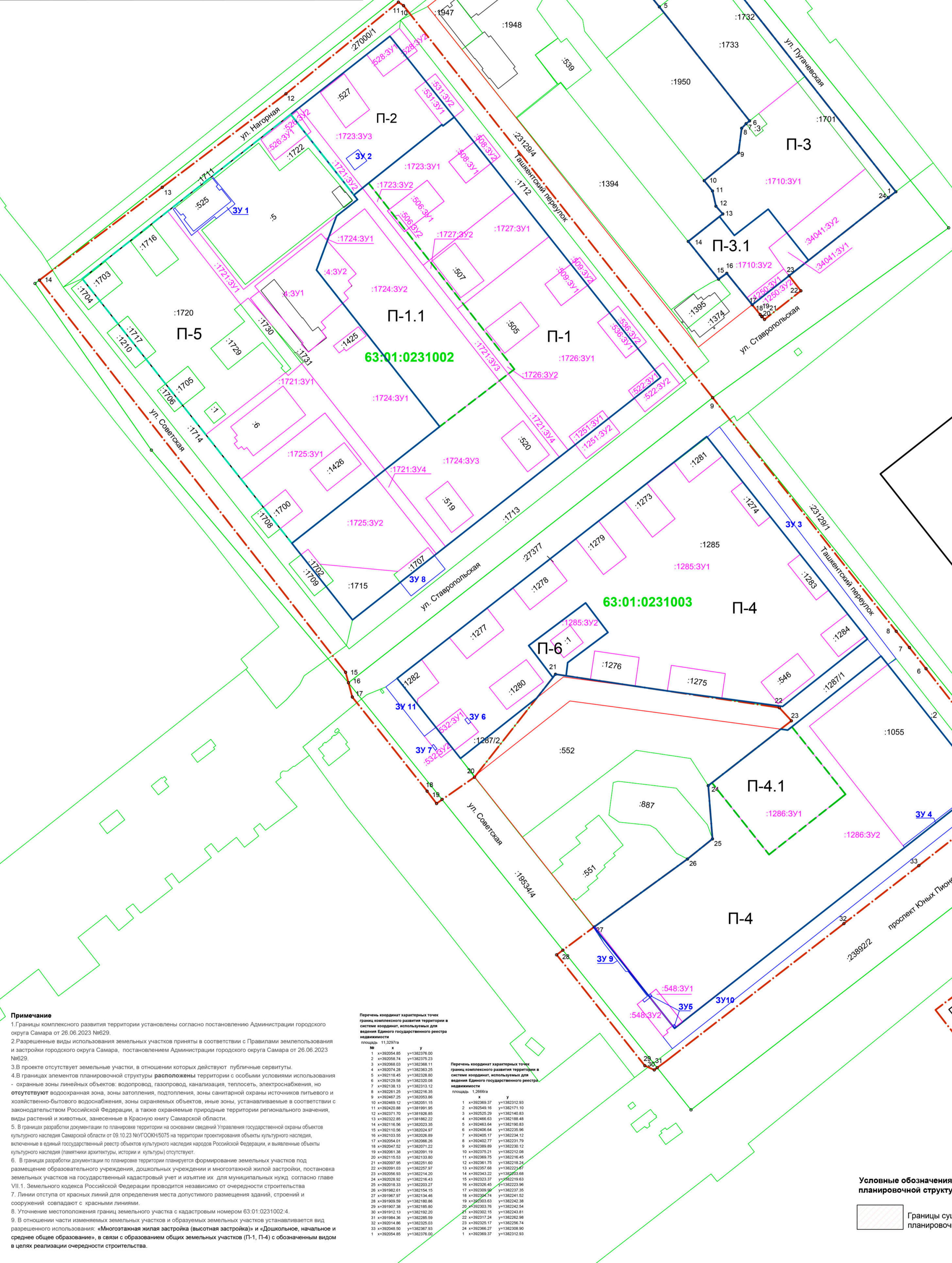


Документация по планировке территории (проекта планировки и проекта межевания территории) в целях комплексного развития двух несмежных территорий жилой застройки: территории, расположенной в границах улиц Советской, Нагорной, перулка Ташкентского, проспекта Юных Пионеров в Кировском внутригородском районе городского округа Самара; территории, расположенной в границах улиц Нагорной, Пугачевской, Ставропольской, внутридворового проезда в Кировском внутригородском районе городского округа Самара

Формирование земельных участков под размещение образовательного учреждения, дошкольных учреждений и многоэтажной жилой застройки, постановка земельных участков на государственный кадастровый учет и изъятие их для муниципальных нужд согласно главе VII.1. Земельного кодекса Российской Федерации проводится независимо от очередности строительства

Table with 4 columns: Назначение, Земельные участки под размещение образовательного учреждения, Земельные участки под размещение дошкольных учреждений, Земельные участки под размещение многоэтажной жилой застройки. Includes a small map of the site.



Перечень изменяемых земельных участков. Table with columns: кадастровый номер, вид разрешенного использования, вид разрешенного использования, вид разрешенного использования, вид разрешенного использования.

Перечень образуемых земельных участков. Table with columns: кадастровый номер, вид разрешенного использования, вид разрешенного использования, вид разрешенного использования, вид разрешенного использования.

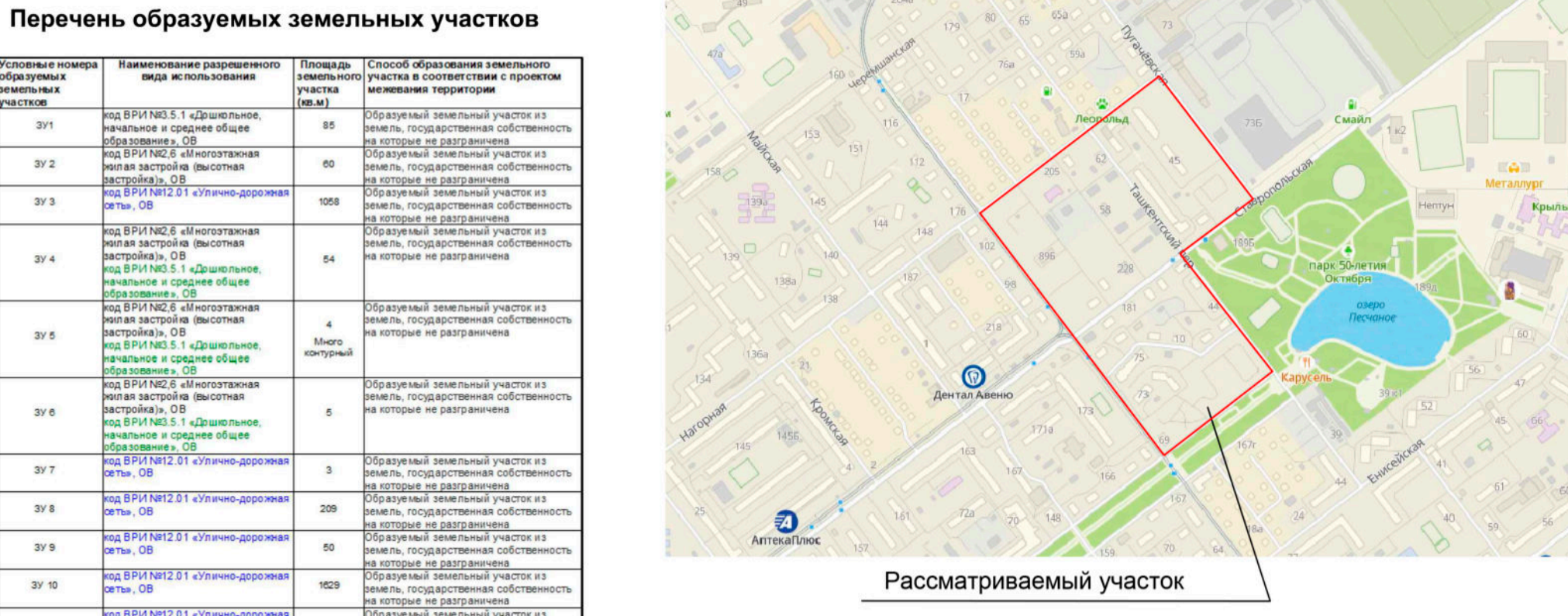
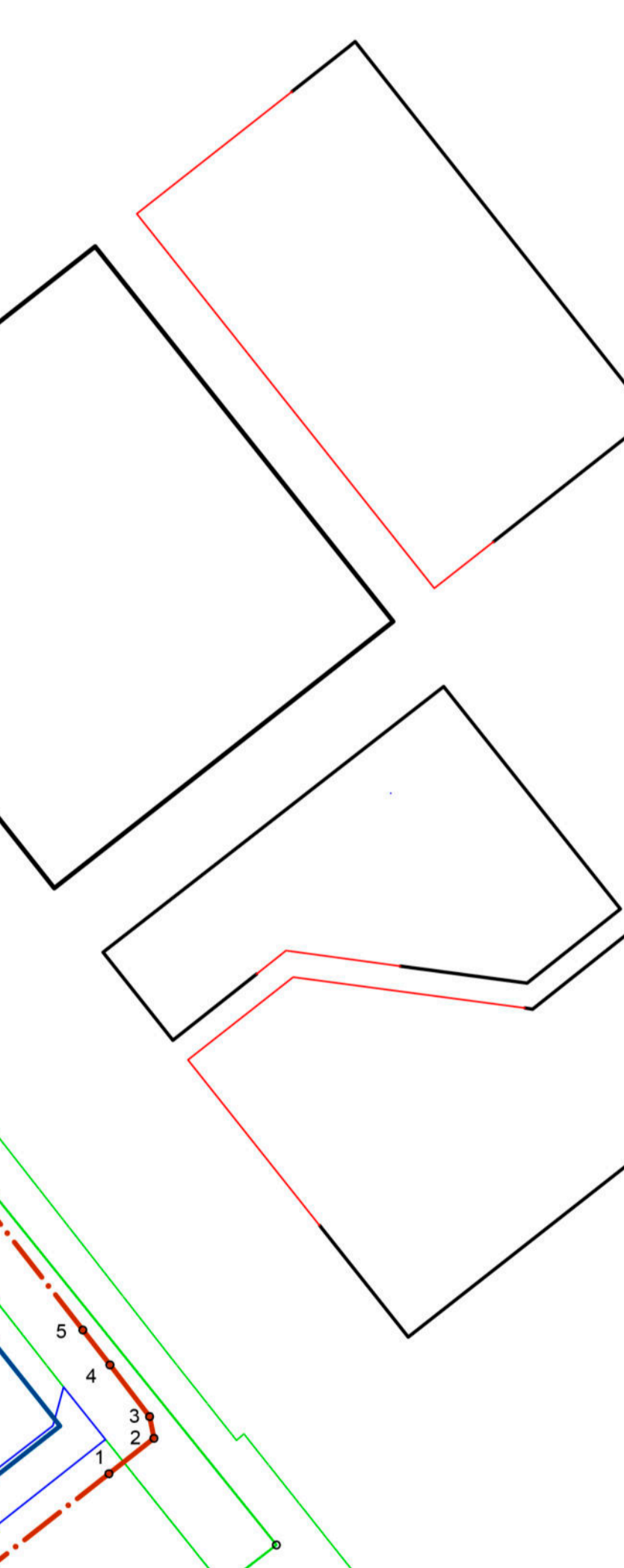


Схема устанавливаемых красных линий М 1:4000



Каталог координат характерных точек изменяемых земельных участков

Table with columns: № точки, X, Y, № точки, X, Y, № точки, X, Y, № точки, X, Y. Lists coordinates for various points on the site.

Каталог координат характерных точек образуемых земельных участков

Table with columns: № точки, X, Y, № точки, X, Y, № точки, X, Y, № точки, X, Y. Lists coordinates for various points on the site.

ПРИМЕЧАНИЕ: 1. Границы комплексного развития территории устанавливаются согласно постановлению Администрации городского округа Самара от 26.08.2023 №629. 2. Разрешенные виды использования земельных участков приняты в соответствии с Правилами землепользования и застройки городского округа Самара, постановлением Администрации городского округа Самара от 26.08.2023 №629.

Условные обозначения элемента планировочной структуры по видам. Границы существующего элемента планировочной структуры - квартал.

Условные обозначения. Legend for the site plan symbols. Includes: Границы комплексного развития территории, Границы кварталов, Устанавливаемые красные линии, Существующие земельные участки, Номер кадастрового квартала, Изменяемые земельные участки, Образуемые земельные участки, Участки, образуемые под объектами капитального строительства, Граница территории образовательного учреждения, Планируемые объекты капитального строительства.

УТВЕРЖДАЮ: Глава городского округа / Е.В. Лашукина / СРОКОВАННО: Руководитель Департамента градостроительства городского округа Самара / В.Ю. Мирнов / И.о. заместителя руководителя департамента градостроительства городского округа Самара / А.В. Урюпин /