



ДЕПАРТАМЕНТ ГРАДОСТРОИТЕЛЬСТВА ГОРОДСКОГО ОКРУГА САМАРА

РАСПОРЯЖЕНИЕ

23.11.2023 № РД-3748

О внесении изменений в распоряжение Департамента градостроительства городского округа Самара от 30.01.2023 № РД-135 «О разрешении Департаменту городского хозяйства и экологии Администрации городского округа Самара подготовки документации по планировке территории (проект планировки территории и проект межевания территории) для размещения линейного объекта «Реконструкция сетей дождевой канализации в пос. Управленческий г.о. Самара со строительством очистных сооружений с производительностью 30 000 м³/сут.»

На основании статей 8, 41, 41.1, 41.2, 45, 46 Градостроительного кодекса Российской Федерации, постановления Правительства Российской Федерации от 12.05.2017 № 564 «Об утверждении Положения о составе и содержании документации по планировке территории, предусматривающей размещение одного или нескольких линейных объектов», статьи 28 Устава городского округа Самара Самарской области, постановления Администрации городского округа Самара от 05.09.2019 № 654 «Об утверждении Порядка подготовки документации по планировке территории городского округа Самара и Порядка принятия решения об утверждении документации по планировке территории городского округа Самара», заявлений Департамента городского хозяйства и экологии Администрации городского округа Самара от 02.11.2023 № Вн-1-03/2-04-01-03/10134 и от 15.11.2023 № Вн-1-03/2-04-01-03/10552:

1. Внести в распоряжение Департамента градостроительства городского округа Самара от 30.01.2023 № РД-135 «О разрешении Департаменту городского хозяйства и экологии Администрации городского округа Самара подготовки документации по планировке территории (проект планировки территории и проект межевания территории) для размещения линейного объекта «Реконструкция сетей дождевой канализации в пос. Управленческий г.о. Самара со строительством очистных сооружений с производительностью 30 000 м³/сут.» (далее - распоряжение) следующие изменения:

1.1. В наименований, пункте 1 распоряжения, в приложениях №№ 2, 3, 4, 5 к распоряжению слова: «Реконструкция сетей дождевой канализации в пос. Управленческий г.о. Самара со строительством очистных сооружений со встроенной насосной станцией «Коптев овраг»» производительною 30 000 м³/сут.» заменить словами: «Реконструкция сетей дождевой канализации в пос. Управленческий г.о. Самара со строительством очистных сооружений «Коптев овраг»».

2. Приложение № 1 к распоряжению изложить в редакции согласно приложению № 1 к настоящему распоряжению.


3. Управлению инженерной инфраструктуры Департамента градостроительства городского округа Самара в течение 3 (трех) дней со дня принятия настоящего распоряжения обеспечить его официальное опубликование и размещение на официальном сайте Администрации городского округа Самара в сети Интернет.

4. Настоящее распоряжение вступает в силу со дня его официального опубликования.

5. Контроль за выполнением настоящего распоряжения оставляю за собой.

Руководитель Департамента В.Ю. Чернов

И.Г. Трифонова
242 49 45



ПРИЛОЖЕНИЕ № 1
к распоряжению Департамента
градостроительства
городского округа Самара

от 23.11.2023 № PD-2748

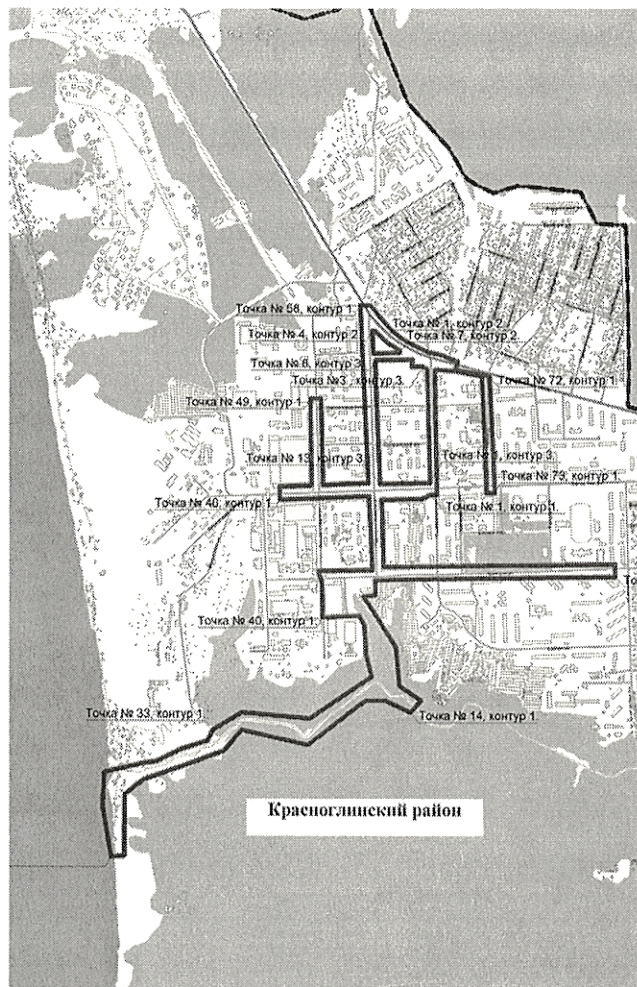
Руководитель
Департамента градостроительства
городского округа Самара

В.Ю.Чернов

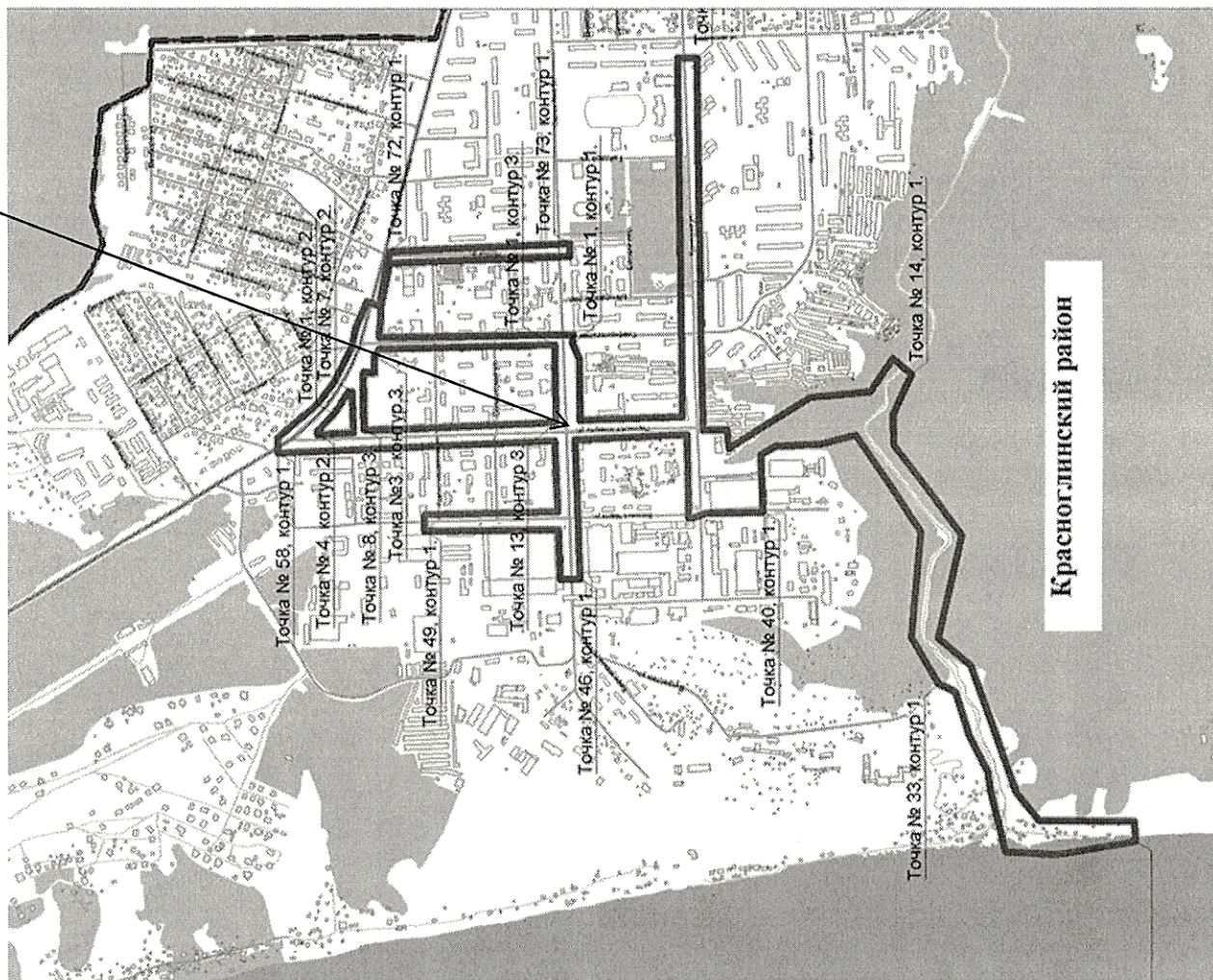


СХЕМА

границ территории для подготовки документации по планировке территории (проект планировки территории и проект межевания территории) для размещения линейного объекта «Реконструкция сетей дождевой канализации в пос. Управленческий г.о. Самара со строительством очистных сооружений «Коптев овраг»



границы испрашиваемой территории



ПРИМЕЧАНИЕ: графический материал действителен только для подготовки распоряжения на проектирование.

Таблица координат характерных точек территории разработки документации в системе координат МСК-63 (геодезическая)

S~42,7 га

Контур 1

| Номер точки | X | Y | Расстояние, м | Дирекционный угол |
|-------------|--------------|-------------|---------------|-------------------|
| 1 | 1378850,6700 | 404471,2200 | | |
| 2 | 1378812,6200 | 404454,4500 | 41,5817 | 156°12'55" |
| 3 | 1378645,1500 | 404451,4600 | 167,4967 | 178°58'38" |
| 4 | 1378653,8700 | 404174,0000 | 277,5970 | 88°12' |
| 5 | 1379627,1500 | 404185,7400 | 973,3508 | 359°18'32" |
| 6 | 1379626,4800 | 404134,1500 | 51,5944 | 90°44'39" |
| 7 | 1378849,3400 | 404123,3500 | 777,2150 | 179°12'14" |
| 8 | 1378618,5600 | 404118,1600 | 230,8384 | 178°42'42" |
| 9 | 1378620,0400 | 404053,2600 | 64,9169 | 88°41'37" |
| 10 | 1378568,9400 | 404048,8700 | 51,2882 | 175°05'23" |
| 11 | 1378706,3900 | 403828,0200 | 260,1292 | 58°06'11" |
| 12 | 1378721,5700 | 403666,8100 | 161,9231 | 84°37'15" |
| 13 | 1378811,8200 | 403605,3100 | 109,2122 | 34°16'20" |
| 14 | 1378768,7700 | 403554,0700 | 66,9241 | 130°02'09" |
| 15 | 1378659,0000 | 403605,3600 | 121,1615 | 205°02'40" |
| 16 | 1378576,8700 | 403603,2400 | 82,1574 | 178°31'17" |
| 17 | 1378334,4700 | 403418,4400 | 304,8094 | 142°40'44" |
| 18 | 1378055,9000 | 403482,4400 | 285,8273 | 192°56'20" |
| 19 | 1377983,8600 | 403394,1500 | 113,9512 | 129°12'45" |
| 20 | 1377832,5900 | 403338,8900 | 161,0474 | 159°55'57" |
| 21 | 1377643,5100 | 403273,1800 | 200,1726 | 160°50'11" |
| 22 | 1377564,4800 | 403211,8400 | 100,0417 | 142°10'58" |
| 23 | 1377561,5500 | 402952,2000 | 259,6565 | 90°38'48" |
| 24 | 1377507,4700 | 402948,7100 | 54,1925 | 176°18'27" |
| 25 | 1377475,7600 | 403137,9900 | 191,9178 | 260°29'22" |
| 26 | 1377472,4000 | 403165,9900 | 28,2009 | 263°09'26" |
| 27 | 1377479,3700 | 403302,8400 | 137,0274 | 272°54'56" |
| 28 | 1377636,0300 | 403340,3700 | 161,0927 | 346°31'41" |
| 29 | 1377699,9900 | 403349,7300 | 64,6412 | 351°40'28" |
| 30 | 1377799,5600 | 403399,2100 | 111,1866 | 333°34'32" |
| 31 | 1377911,1200 | 403435,0400 | 117,1726 | 342°11'40" |
| 32 | 1377924,4700 | 403457,3900 | 26,0335 | 300°51'02" |
| 33 | 1377933,9300 | 403481,2100 | 25,6297 | 291°39'37" |
| 34 | 1378056,7600 | 403554,9300 | 143,2545 | 329°01'43" |
| 35 | 1378343,3600 | 403529,7200 | 287,7066 | 5°01'37" |
| 36 | 1378604,8800 | 403706,3000 | 315,5522 | 325°58'21" |
| 37 | 1378580,6900 | 403797,1400 | 94,0056 | 255°05'19" |
| 38 | 1378573,6000 | 403921,5700 | 124,6318 | 266°44'20" |
| 39 | 1378551,6200 | 403962,1400 | 46,1416 | 241°33'07" |
| 40 | 1378396,9900 | 403955,3000 | 154,7812 | 177°28'02" |
| 41 | 1378392,0100 | 404111,0400 | 155,8196 | 268°10'07" |
| 42 | 1378381,1700 | 404144,9700 | 35,6195 | 252°16'56" |
| 43 | 1378380,8500 | 404157,8400 | 12,8740 | 268°34'32" |
| 44 | 1378606,8500 | 404161,1900 | 226,0248 | 359°09'03" |
| 45 | 1378592,5500 | 404466,3600 | 305,5049 | 267°19'02" |
| 46 | 1378215,6400 | 404452,6800 | 377,1582 | 177°55'17" |
| 47 | 1378214,4500 | 404505,5900 | 52,9234 | 268°42'42" |
| 48 | 1378349,2200 | 404511,0500 | 134,8806 | 357°40'48" |
| 49 | 1378343,9100 | 404874,0500 | 363,0388 | 269°09'43" |
| 50 | 1378388,8900 | 404874,0500 | 44,9800 | 0° |

| | | | | |
|----|--------------|-------------|----------|------------|
| 51 | 1378398,2000 | 404512,9900 | 361,1800 | 88°31'23" |
| 52 | 1378590,0100 | 404520,6100 | 191,9613 | 357°43'30" |
| 53 | 1378570,1600 | 404944,2400 | 424,0948 | 267°19'02" |
| 54 | 1378567,8700 | 404993,0500 | 48,8637 | 267°18'50" |
| 55 | 1378567,9200 | 404993,0600 | 0,0510 | 348°41'24" |
| 56 | 1378558,9000 | 405185,6600 | 192,8111 | 267°19'07" |
| 57 | 1378557,2100 | 405220,6500 | 35,0308 | 267°14'05" |
| 58 | 1378554,9400 | 405268,9100 | 48,3134 | 267°18'25" |
| 59 | 1378597,7800 | 405268,3000 | 42,8443 | 0°48'57" |
| 60 | 1378636,5100 | 405223,1600 | 59,4780 | 49°22'14" |
| 61 | 1378677,4200 | 405173,8400 | 64,0788 | 50°19'30" |
| 62 | 1378689,1600 | 405162,7500 | 16,1498 | 43°22'09" |
| 63 | 1378698,5600 | 405153,8600 | 12,9380 | 43°24'10" |
| 64 | 1378744,6500 | 405119,1200 | 57,7162 | 37°00'25" |
| 65 | 1378774,5700 | 405102,8900 | 34,0385 | 28°28'39" |
| 66 | 1378841,5900 | 405069,9900 | 74,6598 | 26°08'47" |
| 67 | 1378896,1300 | 405058,1400 | 55,8125 | 12°15'30" |
| 68 | 1378965,3800 | 405029,2800 | 75,0231 | 22°37'26" |
| 69 | 1378955,2500 | 404996,3600 | 34,4433 | 107°06'14" |
| 70 | 1379067,5300 | 404974,4100 | 114,4054 | 11°03'41" |
| 71 | 1379067,4800 | 404975,5500 | 1,1411 | 267°29'19" |
| 72 | 1379099,3200 | 404965,7900 | 33,3023 | 17°02'31" |
| 73 | 1379121,8700 | 404479,0400 | 487,2721 | 87°20'51" |
| 74 | 1379087,4800 | 404479,0400 | 34,3900 | 180° |
| 75 | 1379067,7200 | 404969,6700 | 491,0278 | 267°41'37" |
| 76 | 1379067,5100 | 404968,4100 | 1,2774 | 99°27'44" |
| 77 | 1378952,1200 | 404990,7100 | 117,5251 | 190°56'17" |
| 78 | 1378951,7800 | 404990,8100 | 0,3544 | 196°23'22" |
| 79 | 1378933,6500 | 404991,5100 | 18,1435 | 182°12'40" |
| 80 | 1378886,3000 | 404994,3700 | 47,4363 | 183°27'24" |
| 81 | 1378869,1900 | 404994,7500 | 17,1142 | 181°16'20" |
| 82 | 1378878,2500 | 404471,3300 | 523,4984 | 89°00'30" |
| 1 | 1378850,6700 | 404471,2200 | 27,5802 | 179°46'17" |




Контур 2

| Номер точки | X | Y | Расстояние, м | Дирекционный угол |
|-------------|--------------|-------------|---------------|-------------------|
| 1 | 1378660,7700 | 405119,7100 | | |
| 2 | 1378653,5900 | 405125,6700 | 9,3313 | 219°41'44" |
| 3 | 1378613,6300 | 405162,3500 | 54,2423 | 222°32'58" |
| 4 | 1378605,7700 | 405161,7000 | 7,8868 | 175°16'21" |
| 5 | 1378610,3600 | 405064,7500 | 97,0586 | 87°17'22" |
| 6 | 1378648,0500 | 405065,8600 | 37,7063 | 358°18'47" |
| 7 | 1378721,0600 | 405068,0200 | 73,0419 | 358°18'19" |
| 8 | 1378721,7200 | 405078,5000 | 10,5008 | 273°36'13" |
| 9 | 1378680,4500 | 405103,4000 | 48,1998 | 211°06'16" |
| 1 | 1378660,7700 | 405119,7100 | 25,5601 | 219°39'02" |

Контур 3

| Номер точки | X | Y | Расстояние, м | Дирекционный угол |
|-------------|--------------|-------------|---------------|-------------------|
| 1 | 1378849,3900 | 404520,5100 | | |
| 2 | 1378837,0500 | 404995,4500 | 475,1003 | 268°30'42" |
| 3 | 1378818,3200 | 405009,5600 | 23,4501 | 216°59'31" |
| 4 | 1378773,4700 | 405008,4100 | 44,8647 | 178°31'52" |
| 5 | 1378774,4600 | 405037,6000 | 29,2068 | 271°56'33" |
| 6 | 1378761,8700 | 405039,5600 | 12,7417 | 188°50'55" |
| 7 | 1378648,6100 | 405037,4700 | 113,2793 | 178°56'34" |
| 8 | 1378620,3800 | 405036,9500 | 28,2348 | 178°56'41" |
| 9 | 1378618,7900 | 405023,9600 | 13,0869 | 96°58'42" |
| 10 | 1378617,3100 | 405016,3600 | 7,7428 | 101°01'11" |
| 11 | 1378618,1600 | 404997,3000 | 19,0789 | 87°26'48" |
| 12 | 1378620,3800 | 404947,4000 | 49,9494 | 87°27'10" |
| 13 | 1378639,5300 | 404516,9300 | 430,8957 | 87°27'10" |
| 1 | 1378849,3900 | 404520,5100 | 209,8905 | 359°01'22" |

Управление инженерной инфраструктуры

| | | |
|---|--|---------------|
| Заказчик | | |
| Наименование объекта | Линейный объект «Реконструкция сетей дождевой канализации в пос. Управленческий г.о. Самара со строительством очистных сооружений «Коптев овраг» | |
| Заместитель руководителя Департамента градостроительства городского округа Самара |  | Е.В.Иванова |
| Руководитель управления информационного обеспечения градостроительной деятельности Департамента градостроительства городского округа Самара |  | Е.А.Куркин |
| Исполнитель |  | И.Г.Трифонова |
| Дата выпуска | 2023 | |