

ТеррНИИГражданпроект

Самарская область

**Документация по планировке территории
(проект планировки территории) для размещения
линейного объекта «Реконструкция улично-дорожной
сети улицы Пятая линия с инженерными сетями и
локальными очистными сооружениями, расположенные
по адресу: Самарская область, г. Самара,
Кировский район, Московское шоссе (19 км)»**

ПРОЕКТ ПЛАНИРОВКИ ТЕРРИТОРИИ

Том 1

Раздел 1.

Проект планировки территории.

Графическая часть

Самара 2023

**Государственное унитарное предприятие Самарской области
институт «ТеррНИИГражданпроект»**

ЗАКАЗ: Договор подряд № 8/23/3 от 10.05.2023 г.

ЗАКАЗЧИК: ООО «Специализированный застройщик Проект 94»

**Документация по планировке территории
(проект планировки территории) для размещения линейного объекта
«Реконструкция улично-дорожной сети улицы Пятая линия с
инженерными сетями и локальными очистными сооружениями,
расположенные по адресу: Самарская область, г. Самара, Кировский
район, Московское шоссе (19 км)»**

ПРОЕКТ ПЛАНИРОВКИ ТЕРРИТОРИИ

ТОМ 1

Раздел 1.

Проект планировки территории. Графическая часть

Директор

Заместитель директора
по территориальному планированию



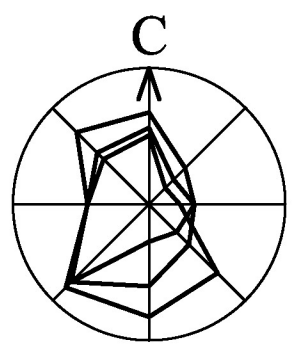
И.Д. Бундов

И.В. Власов

г. Самара, 2023 г.

СОСТАВ ПРОЕКТА ПЛАНИРОВКИ ТЕРРИТОРИИ

Номер тома	Наименование	Примечание
ОСНОВНАЯ ЧАСТЬ ПРОЕКТА ПЛАНИРОВКИ ТЕРРИТОРИИ		
1	Раздел 1. Проект планировки территории. Графическая часть	
2	Раздел 2. Положение о размещении линейных объектов	
МАТЕРИАЛЫ ПО ОБОСНОВАНИЮ ПРОЕКТА ПЛАНИРОВКИ ТЕРРИТОРИИ		
3	Раздел 3. Материалы по обоснованию проекта планировки территории. Графическая часть	
4	Раздел 4. Материалы по обоснованию проекта планировки территории. Пояснительная записка	
5	Приложение к разделу 4 «Мероприятия по защите территории от чрезвычайных ситуаций природного и техногенного характера, в том числе по обеспечению пожарной безопасности и гражданской обороне», в составе пояснительной записки и графических материалов (ДСП).	
6	<p>Приложение к разделу 4 Инженерные изыскания:</p> <ol style="list-style-type: none"> 1. «Технический отчет по результатам инженерно-геодезических изысканий для подготовки документации по планировке территории» 2. «Технический отчет по результатам инженерно-геологических изысканий для подготовки проектной документации» 3. «Технический отчет по результатам инженерно-экологических изысканий для подготовки документации по планировке территории» 4. «Технический отчет по результатам инженерно-гидрометеорологических изысканий для подготовки проектной документации» 	



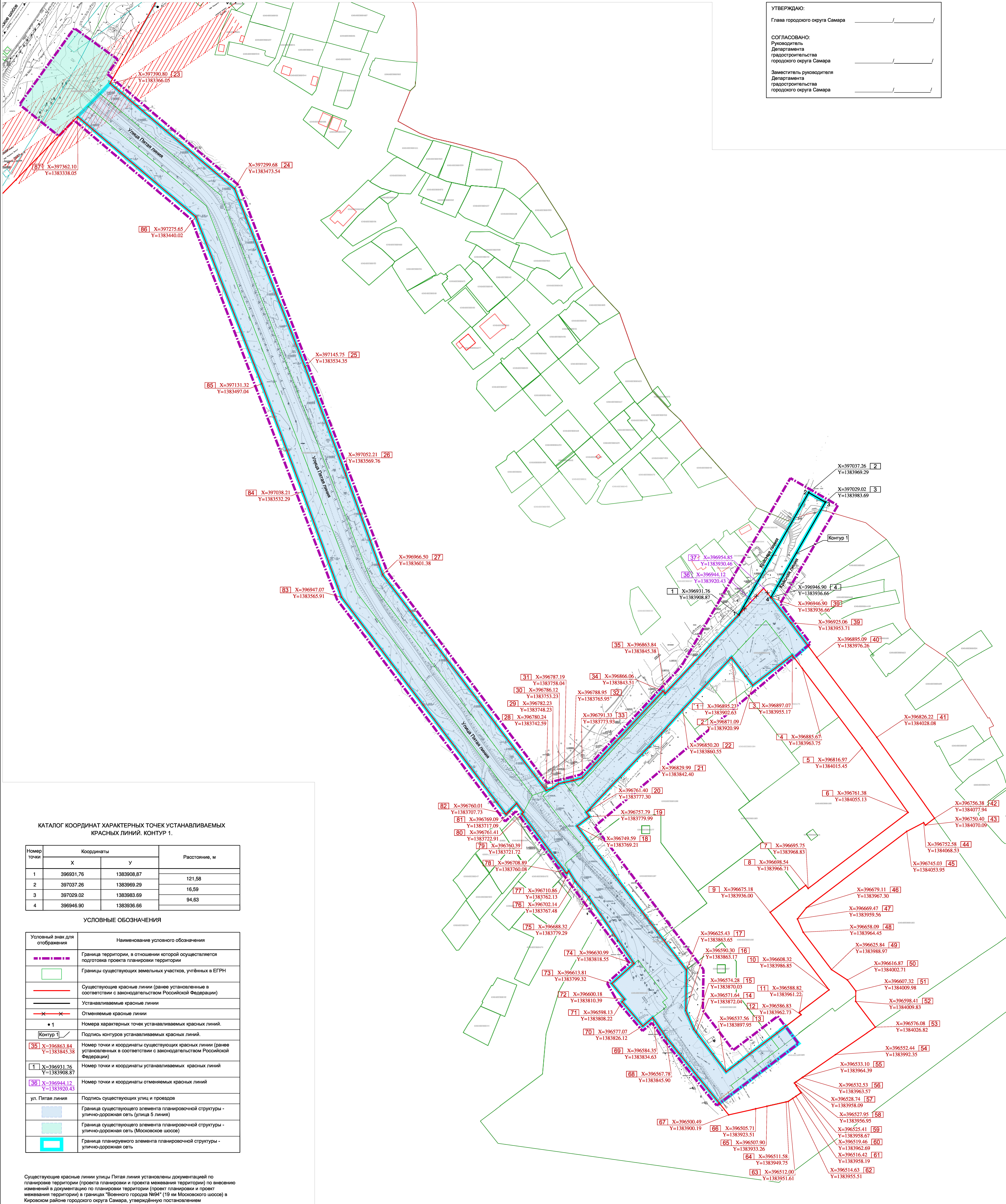
Чертеж красных линий. М 1:1000.

ПРИЛОЖЕНИЕ № _____
к Постановлению Администрации г.о.Самара
от _____ № _____

УТВЕРЖДАЮ:
 Глава городского округа Самара _____ / _____

СОГЛАСОВАНО:
 Руководитель
 Департамента
 градостроительства
 городского округа Самара _____ / _____

Заместитель руководителя
 Департамента
 градостроительства
 городского округа Самара _____ / _____



КАТАЛОГ КООРДИНАТ ХАРАКТЕРНЫХ ТОЧЕК УСТАНОВЛИВАЕМЫХ КРАСНЫХ ЛИНИЙ. КОНТУР 1.

Номер точки	Координаты		Расстояние, м
	X	Y	
1	396931.76	1383908.87	121,58
2	397037.26	1383969.29	16,59
3	397029.02	1383983.69	94,83
4	396946.90	1383936.66	

УСЛОВНЫЕ ОБОЗНАЧЕНИЯ

Условный знак для отображения	Наименование условного обозначения
	Граница территории, в отношении которой осуществляется подготовка проекта планировки территории
	Границы существующих земельных участков, учтённых в ЕГРН
	Существующие красные линии (ранее установленные в соответствии с законодательством Российской Федерации)
	Устанавливаемые красные линии
	Отменяемые красные линии
	Номера характерных точек устанавливаемых красных линий.
	Подпись контуров устанавливаемых красных линий.
	Номер точки и координаты существующих красных линий (ранее установленных в соответствии с законодательством Российской Федерации)
	Номер точки и координаты устанавливаемых красных линий
	Номер точки и координаты отменяемых красных линий
	Подпись существующих улиц и проездов
	Граница существующего элемента планировочной структуры - улично-дорожная сеть (улица 5 линии)
	Граница существующего элемента планировочной структуры - улично-дорожная сеть (Московское шоссе)
	Граница планируемого элемента планировочной структуры - улично-дорожная сеть

Существующие красные линии улицы Пятая линия установлены документацией по планировке территории (проекта планировки и проекта межевания территории) по внесению изменений в документацию по планировке территории (проект планировки и проект межевания территории) в границах "Военного городка №94" (19 км Московского шоссе) в Кировском районе городского округа Самара, утвержденной постановлением Администрации городского округа Самара от 08.08.2016 №2016 №1125 (с изменениями, утвержденными постановлением администрации городского округа Самара №43 от 26.01.2022).

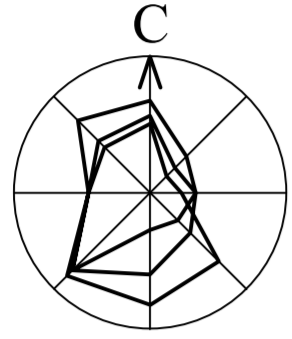
Существующие красные линии Московского шоссе установлены документацией по планировке территории в целях определения границ полосы отвода автомобильной дороги общего пользования регионального значения в Самарской области Московское шоссе (от ул. Мигурина до в/д Подъезд к г. Самара от М-5 "Урал", расположенной в городском округе Самара, включающей проект планировки территории (основную часть) и проект межевания территории (основную часть), утвержденная распоряжением Правительства Самарской области от 16.03.2020 № 85-р.

Имя	Инициалы	Лист	№ докум.	Полном.	Дата
Радаев	И.В.	1	1	Инженер	
Савельев	П.В.	1	1	Инженер	
Чирва	С.В.	1	1	Инженер	

Документация по планировке территории (проект планировки территории) для размещения линейного объекта "Улицы улично-дорожной сети улицы Пятая линия с инженерными сетями и дорожными элементами сооружения, расположенные по адресу: Самарская область, г. Самара, Кировский район, Московское шоссе 19 км"

Лист 1. Проект планировки территории. Графическая часть. Лист 1

Чертеж красных линий (ОП) М 1:1000. ГУП СО институт "Территориальное проектирование" 2023 г. Формат 800x1188



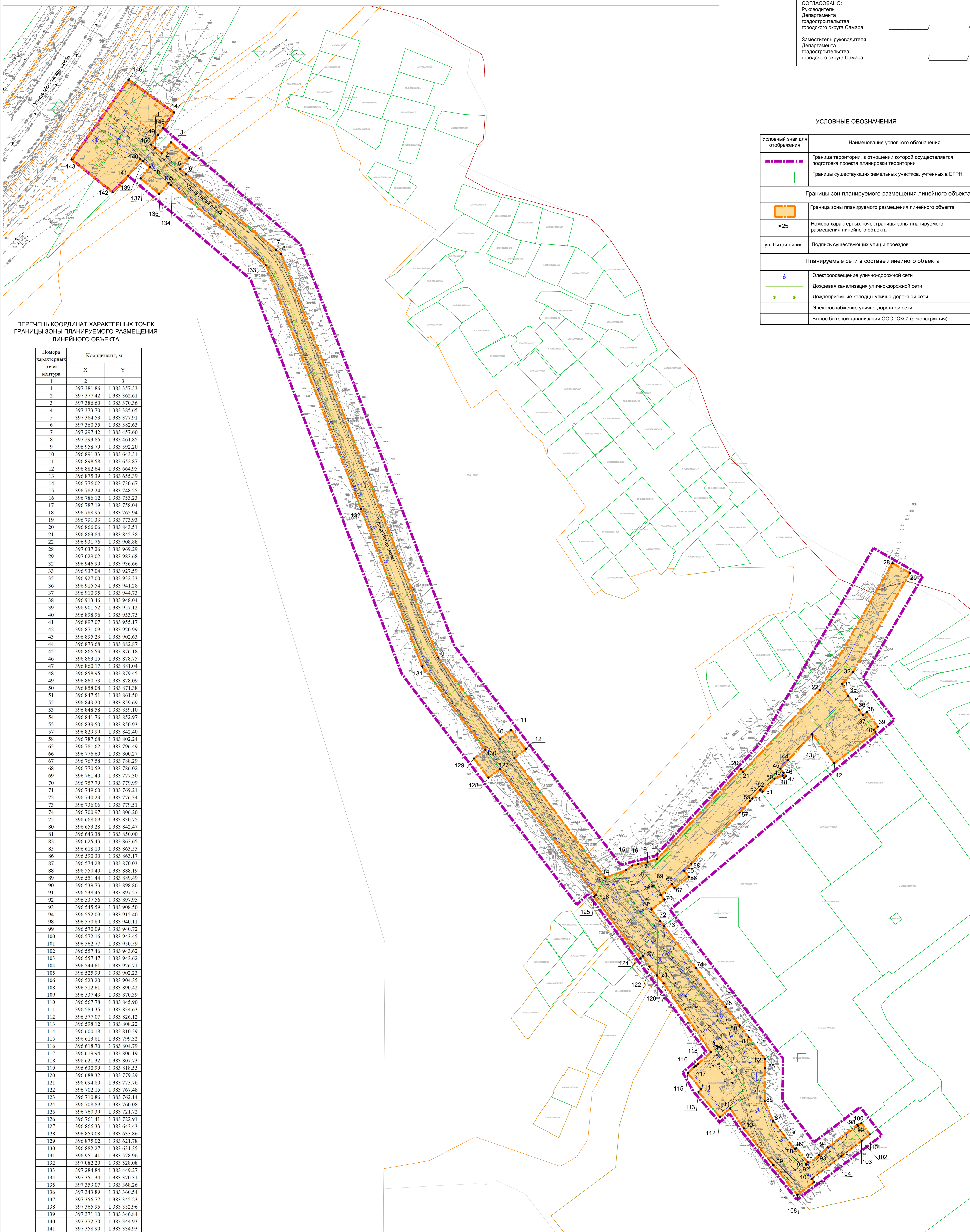
Чертеж границ зон планируемого размещения линейных объектов. М 1:1000.

ПРИЛОЖЕНИЕ № _____
к Постановлению Администрации г.о.Самара
от _____ № _____

УТВЕРЖДАЮ:
Глава городского округа Самара _____ / _____ /

СОГЛАСОВАНО:
Руководитель
Департамента
градостроительства
городского округа Самара _____ / _____ /

Заместитель руководителя
Департамента
градостроительства
городского округа Самара _____ / _____ /



ПЕРЕЧЕНЬ КООРДИНАТ ХАРАКТЕРНЫХ ТОЧЕК ГРАНИЦЫ ЗОНЫ ПЛАНИРУЕМОГО РАЗМЕЩЕНИЯ ЛИНЕЙНОГО ОБЪЕКТА

Номера характерных точек контура	Координаты, м	
	X	Y
1	397 381.86	1 383 357.33
2	397 374.42	1 383 362.61
3	397 386.60	1 383 370.36
4	397 373.70	1 383 385.65
5	397 364.53	1 383 377.91
6	397 360.55	1 383 382.63
7	397 297.42	1 383 487.60
8	397 293.85	1 383 461.85
9	396 958.79	1 383 592.20
10	396 891.33	1 383 643.31
11	396 898.58	1 383 652.87
12	396 882.64	1 383 664.95
13	396 875.39	1 383 655.39
14	396 776.02	1 383 730.67
15	396 782.24	1 383 748.25
16	396 786.12	1 383 753.23
17	396 787.19	1 383 758.04
18	396 788.95	1 383 765.94
19	396 791.33	1 383 773.93
20	396 866.06	1 383 843.51
21	396 863.84	1 383 845.38
22	396 931.76	1 383 908.88
28	397 037.26	1 383 909.29
29	397 029.02	1 383 983.68
32	396 946.90	1 383 936.66
33	396 937.04	1 383 927.59
35	396 927.00	1 383 932.31
36	396 915.54	1 383 941.28
37	396 910.95	1 383 944.73
38	396 913.46	1 383 948.04
39	396 901.52	1 383 957.12
40	396 898.96	1 383 953.75
41	396 897.07	1 383 955.17
42	396 871.09	1 383 920.99
43	396 895.23	1 383 902.63
44	396 873.68	1 383 882.87
45	396 866.53	1 383 876.18
46	396 865.15	1 383 878.75
47	396 860.17	1 383 881.04
48	396 858.95	1 383 879.45
49	396 860.73	1 383 878.09
50	396 858.08	1 383 871.38
51	396 847.51	1 383 861.50
52	396 849.20	1 383 859.69
53	396 848.58	1 383 859.10
54	396 841.76	1 383 852.97
55	396 839.50	1 383 850.93
57	396 829.99	1 383 842.40
58	396 787.68	1 383 802.24
65	396 781.62	1 383 796.49
66	396 776.60	1 383 800.27
67	396 767.58	1 383 788.29
68	396 770.59	1 383 786.02
69	396 761.40	1 383 773.30
70	396 757.70	1 383 779.99
71	396 749.60	1 383 769.21
72	396 740.23	1 383 776.34
73	396 736.06	1 383 779.51
74	396 700.97	1 383 806.20
75	396 668.69	1 383 830.75
80	396 653.28	1 383 842.47
81	396 643.38	1 383 850.00
82	396 625.43	1 383 863.65
85	396 618.10	1 383 863.55
86	396 590.30	1 383 863.17
87	396 574.28	1 383 870.03
88	396 550.40	1 383 888.19
89	396 551.44	1 383 889.49
90	396 539.73	1 383 898.86
91	396 538.46	1 383 897.27
92	396 537.56	1 383 897.95
93	396 545.59	1 383 908.50
94	396 552.09	1 383 915.40
98	396 570.89	1 383 940.11
99	396 570.09	1 383 940.72
100	396 572.16	1 383 943.45
101	396 562.77	1 383 930.59
102	396 557.46	1 383 943.62
103	396 557.47	1 383 943.62
104	396 544.61	1 383 926.71
105	396 525.99	1 383 902.23
106	396 523.20	1 383 904.35
108	396 512.61	1 383 890.42
109	396 537.43	1 383 870.39
110	396 567.78	1 383 845.90
111	396 584.35	1 383 834.63
112	396 577.07	1 383 826.12
113	396 598.12	1 383 808.22
114	396 600.18	1 383 810.39
115	396 613.81	1 383 799.32
116	396 618.70	1 383 804.79
117	396 619.94	1 383 806.19
118	396 621.32	1 383 807.73
119	396 630.99	1 383 818.55
120	396 688.32	1 383 779.29
121	396 694.80	1 383 775.70
122	396 702.15	1 383 767.48
123	396 710.86	1 383 762.14
124	396 708.89	1 383 760.08
125	396 760.39	1 383 721.72
126	396 761.41	1 383 722.91
127	396 866.33	1 383 643.43
128	396 859.08	1 383 633.86
129	396 875.02	1 383 621.78
130	396 882.27	1 383 631.35
131	396 951.41	1 383 578.96
132	397 082.20	1 383 528.08
133	397 284.84	1 383 449.27
134	397 351.34	1 383 370.31
135	397 353.07	1 383 368.26
136	397 343.89	1 383 360.54
137	397 356.77	1 383 345.23
138	397 365.95	1 383 352.96
139	397 371.10	1 383 346.84
140	397 372.70	1 383 344.93
141	397 358.90	1 383 334.93
142	397 345.27	1 383 321.83
143	397 372.54	1 383 287.83
146	397 438.48	1 383 335.12
147	397 411.51	1 383 372.73
148	397 398.73	1 383 363.73
149	397 392.79	1 383 359.60
150	397 384.84	1 383 351.80
1	397 381.86	1 383 357.33

УСЛОВНЫЕ ОБОЗНАЧЕНИЯ

Условный знак для отображения	Наименование условного обозначения
	Граница территории, в отношении которой осуществляется подготовка проекта планировки территории
	Границы существующих земельных участков, учтённых в ЕГРН
Границы зон планируемого размещения линейного объекта	
	Граница зоны планируемого размещения линейного объекта
	Номера характерных точек границы зоны планируемого размещения линейного объекта
	ул. Пятая линия
Планируемые сети в составе линейного объекта	
	Электроосвещение улично-дорожной сети
	Дождевая канализация улично-дорожной сети
	Дождеприёмные колодцы улично-дорожной сети
	Электрооснащение улично-дорожной сети
	Вынос бытовой канализации ООО "СКС" (реконструкция)

Места размещения объектов капитального строительства, проектируемых в составе линейного объекта, подлежат уточнению при архитектурно-строительном проектировании, но не могут выходить за границы зоны планируемого размещения линейного объекта, установленных проектом планировки территории.

Исполнитель	Сотрудник	Дата	Лист	Листов
Иванов И.И.	Петров П.П.	2023.08.15	2	2

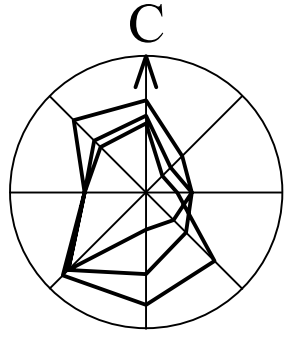
Документ по планировке территории (проект планировки территории) для размещения линейного объекта "Планировка улично-дорожной сети улицы Пятая линия с электрооснащением и электрооснащением улично-дорожной сети, расположенной на территории городского округа Самара".

Раздел 1. Проект планировки территории

Границевая часть

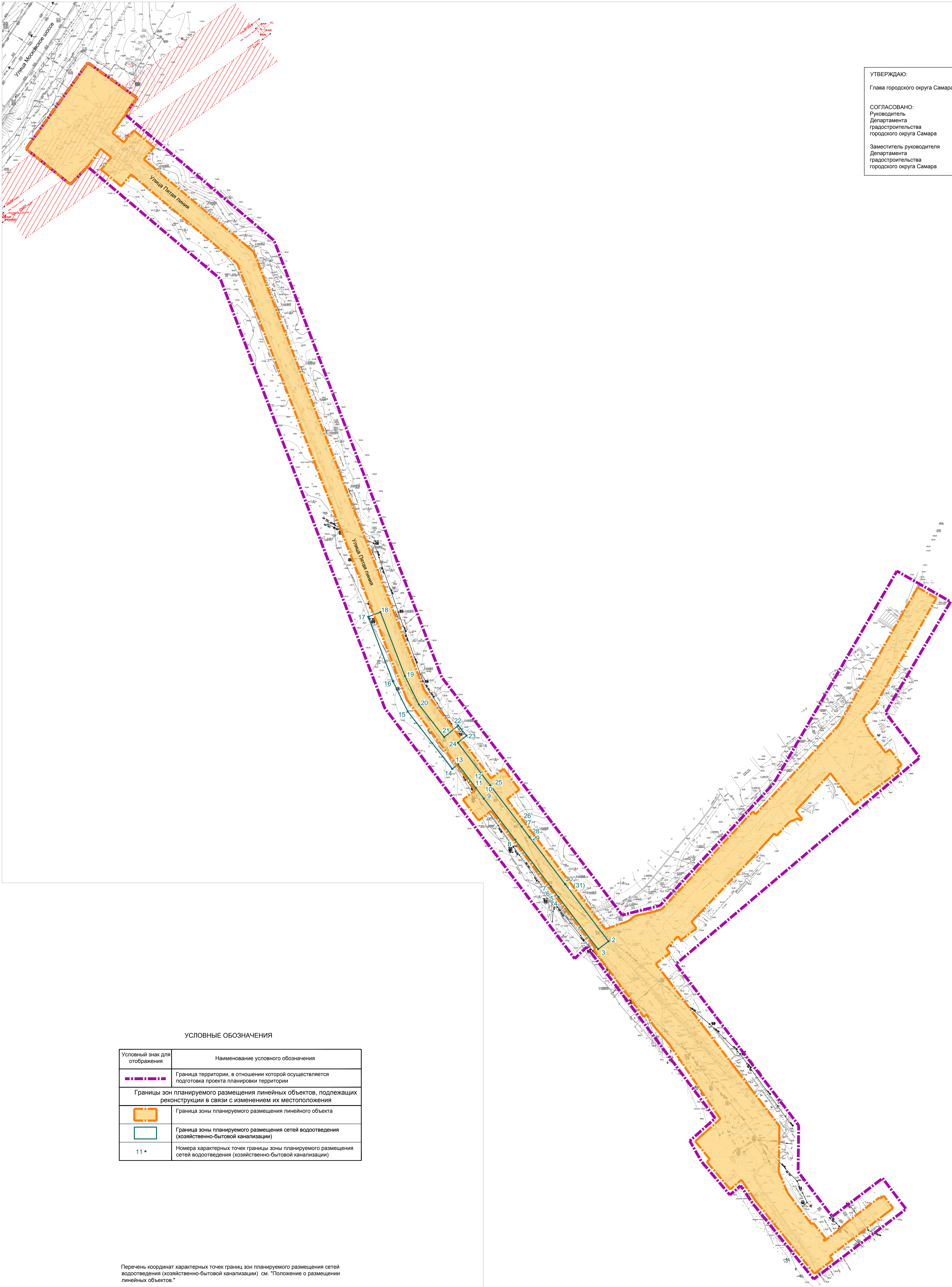
Чертеж границ зон планируемого размещения линейных объектов (ДСП) М 1:1000.

ГУП СО институт "Территориальное проектирование" 2023 г.



Чертеж границ зон планируемого размещения линейных объектов, подлежащих реконструкции в связи с изменением их местоположения. М 1:1000.

ПРИЛОЖЕНИЕ № _____
к Постановлению Администрации г.о.Самара
от _____ № _____



УТВЕРЖДАЮ:
Глава городского округа Самара _____ / _____ /

СОГЛАСОВАНО:
Руководитель
Департамента
градостроительства
городского округа Самара _____ / _____ /
Заместитель руководителя
Департамента
градостроительства
городского округа Самара _____ / _____ /

УСЛОВНЫЕ ОБОЗНАЧЕНИЯ

Условный знак для отображения	Наименование условного обозначения
	Граница территории, в отношении которой осуществляется подготовка проекта планировки территории
Границы зон планируемого размещения линейных объектов, подлежащих реконструкции в связи с изменением их местоположения	
	Граница зоны планируемого размещения линейного объекта
	Граница зоны планируемого размещения сетей водоотведения (хозяйственно-бытовой канализации)
11 •	Номера характерных точек границы зоны планируемого размещения сетей водоотведения (хозяйственно-бытовой канализации)

Перечень координат характерных точек границ зон планируемого размещения сетей водоотведения (хозяйственно-бытовой канализации) см. "Положение о размещении линейных объектов".

Имя, Фамилия, Отчество	Подпись	Дата	Должность
Имя, Фамилия, Отчество	Подпись	Дата	Должность
Имя, Фамилия, Отчество	Подпись	Дата	Должность

Документ по планировке территории (проект планировки территории) для размещения линейного объекта "Планировка улиц дорожной сети улицы "Пугачева линия", инженерных сетей и подземных инженерных сооружений, расположенных по адресу Самарская область, г. Самара, городской район, Московское шоссе 13 км

Раздел 1. Проект планировки территории. Графическая часть. Лист 3

Чертеж границ зон планируемого размещения линейных объектов, подлежащих реконструкции в связи с изменением их местоположения (ДЗП) М 1:1000. ГУП СО институт "ТеррНИИгражданпроект" 2023 г.

Согласовано
Имя, Фамилия, Отчество
Подпись
Дата