

Раздел 2

Сведения о местоположении границ объекта

1. Система координат МСК-63, зона 1

2. Сведения о характерных точках границ объекта

Обозначение характерных точек границ	Координаты, м		Метод определения координат характерной точки	Средняя квадратическая погрешность положения характерной точки (M _t), м	Описание обозначения точки на местности (при наличии)
	X	Y			
1	2	3	4	5	6
1	420914.17	1368827.01	Метод спутниковых геодезических измерений (определений)	0.1	Закрепление отсутствует
2	420918.15	1368837.59	Метод спутниковых геодезических измерений (определений)	0.1	Закрепление отсутствует
3	420921.63	1368846.36	Метод спутниковых геодезических измерений (определений)	0.1	Закрепление отсутствует
4	420912.85	1368850.24	Метод спутниковых геодезических измерений (определений)	0.1	Закрепление отсутствует
5	420871.54	1368868.59	Метод спутниковых геодезических измерений (определений)	0.1	Закрепление отсутствует
6	420868.66	1368862.21	Метод спутниковых геодезических измерений (определений)	0.1	Закрепление отсутствует
7	420840.80	1368874.59	Метод спутниковых геодезических измерений (определений)	0.1	Закрепление отсутствует
8	420843.68	1368880.97	Метод спутниковых геодезических измерений (определений)	0.1	Закрепление отсутствует
9	420814.58	1368893.94	Метод спутниковых геодезических измерений (определений)	0.1	Закрепление отсутствует
10	420798.27	1368871.21	Метод спутниковых геодезических измерений (определений)	0.1	Закрепление отсутствует
11	420787.15	1368836.91	Метод спутниковых геодезических измерений (определений)	0.1	Закрепление отсутствует

2. Сведения о характерных точках границ объекта

Обозначение характерных точек границ	Координаты, м		Метод определения координат характерной точки	Средняя квадратическая погрешность положения характерной точки (M), м	Описание обозначения точки на местности (при наличии)
	X	Y			
1	2	3	4	5	6
12	420794.01	1368836.32	Метод спутниковых геодезических измерений (определений)	0.1	Закрепление отсутствует
13	420807.56	1368835.27	Метод спутниковых геодезических измерений (определений)	0.1	Закрепление отсутствует
14	420818.92	1368870.08	Метод спутниковых геодезических измерений (определений)	0.1	Закрепление отсутствует
15	420835.44	1368862.74	Метод спутниковых геодезических измерений (определений)	0.1	Закрепление отсутствует
16	420838.33	1368869.12	Метод спутниковых геодезических измерений (определений)	0.1	Закрепление отсутствует
17	420866.19	1368856.75	Метод спутниковых геодезических измерений (определений)	0.1	Закрепление отсутствует
18	420863.30	1368850.36	Метод спутниковых геодезических измерений (определений)	0.1	Закрепление отсутствует
19	420896.12	1368835.78	Метод спутниковых геодезических измерений (определений)	0.1	Закрепление отсутствует
20	420893.49	1368828.61	Метод спутниковых геодезических измерений (определений)	0.1	Закрепление отсутствует
1	420914.17	1368827.01	Метод спутниковых геодезических измерений (определений)	0.1	Закрепление отсутствует
21	418977.35	1367991.72	Метод спутниковых геодезических измерений (определений)	0.1	Закрепление отсутствует
22	418961.00	1368004.85	Метод спутниковых геодезических измерений (определений)	0.1	Закрепление отсутствует
23	418933.37	1368009.20	Метод спутниковых геодезических измерений (определений)	0.1	Закрепление отсутствует

2. Сведения о характерных точках границ объекта

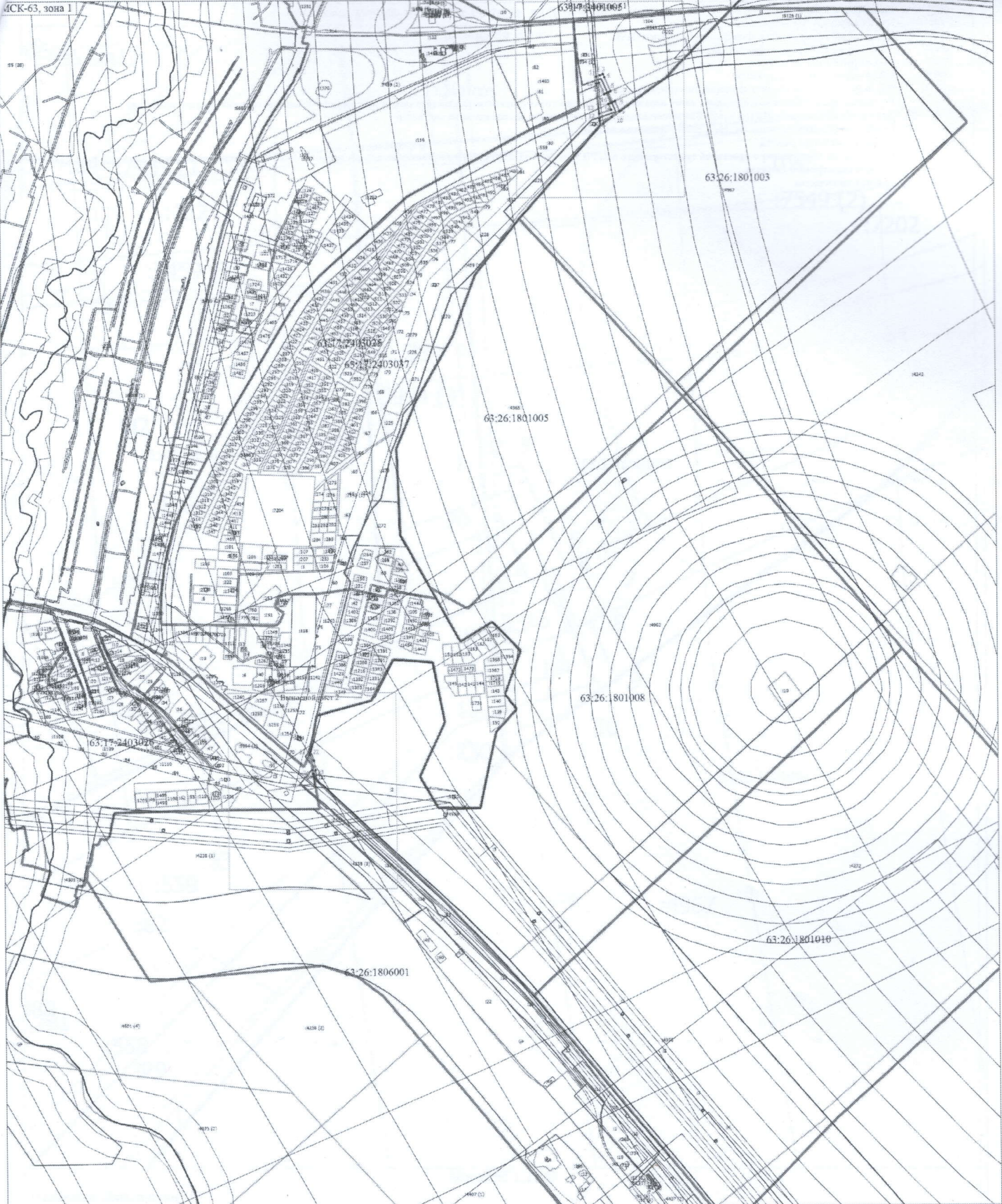
Обозначение характерных точек границ	Координаты, м		Метод определения координат характерной точки	Средняя квадратическая погрешность положения характерной точки (M), м	Описание обозначения точки на местности (при наличии)
	X	Y			
1	2	3	4	5	6
24	418923.99	1368001.63	Метод спутниковых геодезических измерений (определений)	0.1	Закрепление отсутствует
25	418934.35	1367999.70	Метод спутниковых геодезических измерений (определений)	0.1	Закрепление отсутствует
21	418977.35	1367991.72	Метод спутниковых геодезических измерений (определений)	0.1	Закрепление отсутствует

3. Сведения о характерных точках части (частей) границы объекта

Обозначение характерных точек части границы	Координаты, м		Метод определения координат характерной точки	Средняя квадратическая погрешность положения характерной точки (M), м	Описание обозначения точки на местности (при наличии)
	X	Y			
1	2	3	4	5	6
-	-	-	-	-	-

Схема расположения границ публичного сервитута

МСК-63, зона I



Масштаб 1:7300

Условные обозначения

- Граница публичного сервитута
- - Характерная точка границы земельного участка, сведения ЕГРН о которой соответствуют требованиям, установленным в соответствии с частью 13 статьи 22 Федерального закона от 13 июля 2015 г. N 218-ФЗ "О государственной регистрации недвижимости"
- - Характерная точка контура здания, сооружения, объекта незавершенного строительства
- - Характерная точка границы, сведения о которой позволяют однозначно определить ее положение на местности
- - Обозначение новой характерной точки
- 4557 - Кадастровый номер земельного участка, здания, сооружения

Подпись _____

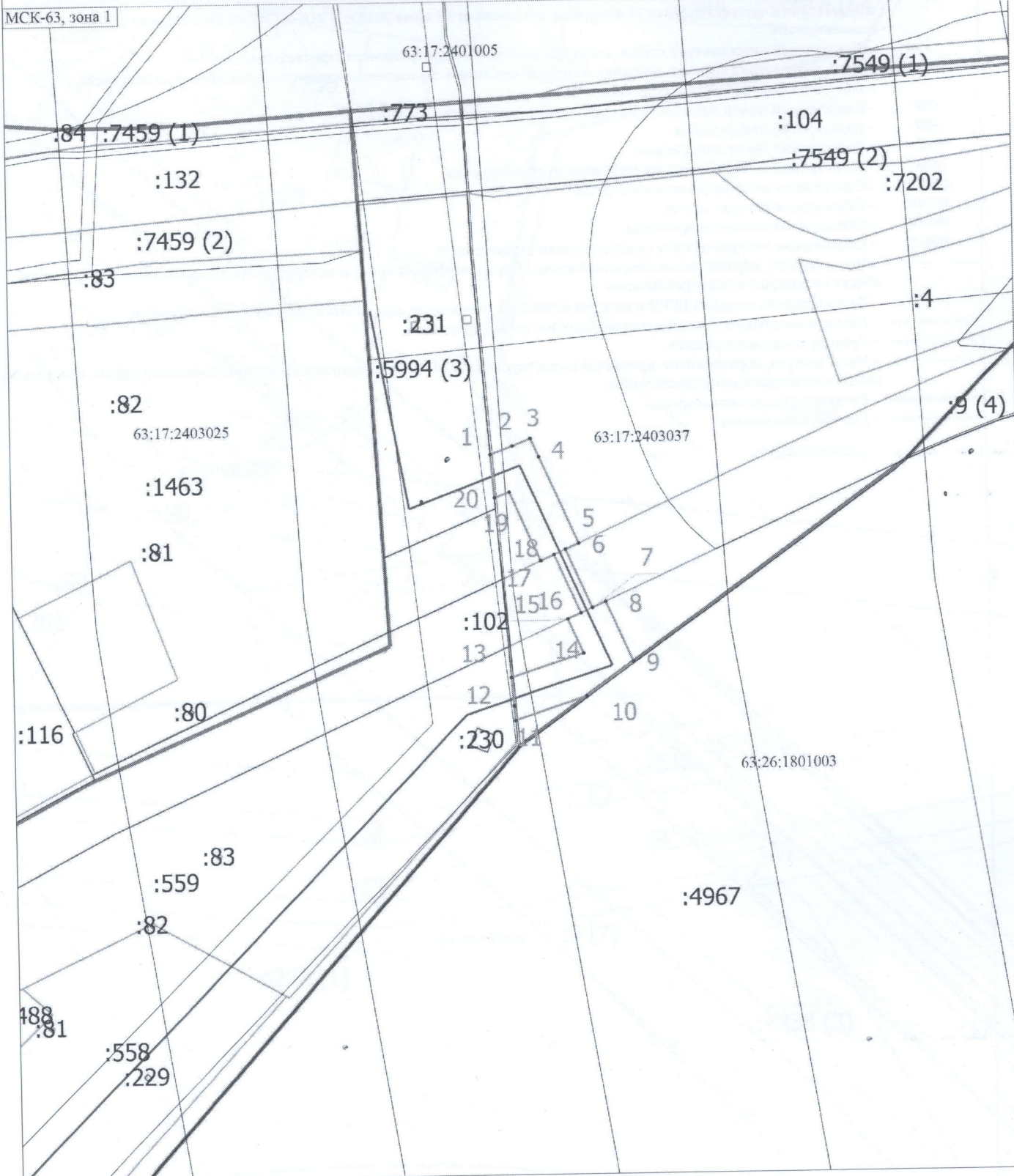
Дата " ____ " ____ г.

Место для отписки печатями (три экземпляра), записи, составившего описание местоположения границ объекта

Схема расположения границ публичного сервитута

Выносной лист 1

МСК-63, зона 1



Масштаб 1:1800

Условные обозначения

— - Граница публичного сервитута

Подпись _____

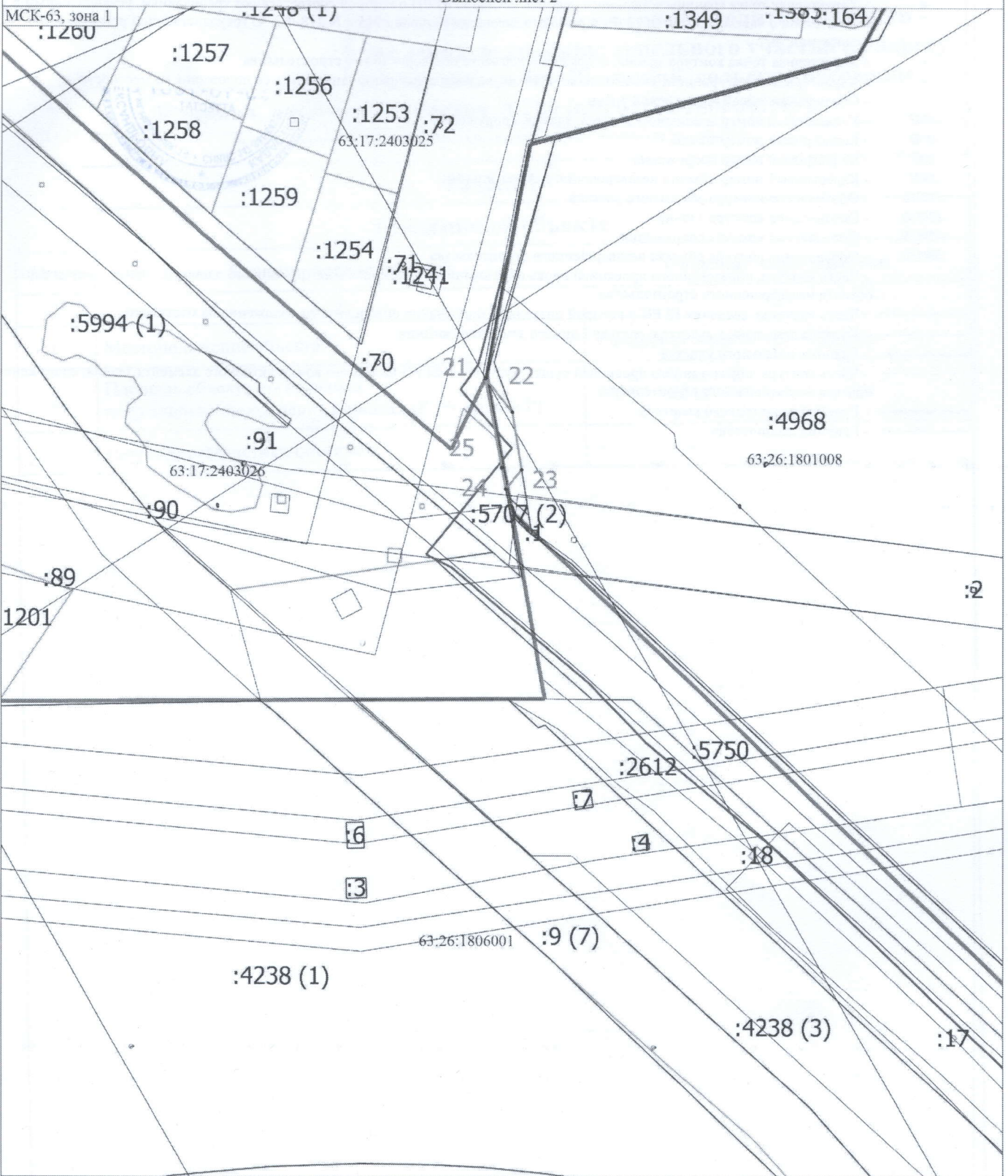
Дата " ____ " ____ г.

Место для оттиска печати (при наличии) лица, составившего описание местоположения границ объекта

Схема расположения границ публичного сервитута

Выносной лист 2

МСК-63, зона I
:1260



Масштаб 1:1800

Условные обозначения

— - Граница публичного сервитута

Подпись _____

Дата " " _____ г.

Место для оттиска печати (при наличии) лица, составившего описание местоположения границ объекта