

ОБЩЕСТВО С ОГРАНИЧЕННОЙ ОТВЕТСТВЕННОСТЬЮ
«АРХИТЕКТУРНО-ПРОЕКТНАЯ МАСТЕРСКАЯ»

Свидетельство о допуске к определенному виду или видам работ, которые оказывают влияние на безопасность объектов капитального строительства № П2-148-1-0083 19 июня 2012 г.

Экз. №

Проект межевания территории в границах военного городка № 18
в п. Горелый хутор в Красноглинском районе г. Самара.

**Проект межевания территории.
Основная часть.**

Шифр 34/19-ПМТ

Том 3

Директор

С.О. Айвазян

Главный инженер проекта

М.В. Арзынцев



Самара 2023 г.

Состав проектной документации:

Номер тома	Наименование	Примечание
1	Основная часть. Проект межевания территории.	
2	Материалы по обоснованию. Проект межевания территории.	

Основная часть:

№ П.П.	Название	Лист
1	Состав проектной документации	2
2	Перечень и сведения о площади образуемых земельных участков, в том числе возможные способы их образования	3
Графическая часть		
3	Чертёж межевания территории. М 1:1000.	1

**Перечень и сведения о площади образуемых земельных участков, в том числе
возможные способы их образования**

Условный номер земельного участка 63.01.0331004.563.ЗУ1		
Площадь земельного участка 128 м²		
Обозначение характерных точек границ	Координаты, м	
	X	Y
1	402953.25	1382764.80
2	402957.62	1382769.23
3	402943.63	1382783.54
4	402939.01	1382778.86
1	402953.25	1382764.80
Условный номер земельного участка 63.01.0331004.560.ЗУ2		
Площадь земельного участка 22 м²		
Обозначение характерных точек границ	Координаты, м	
	X	Y
5	402955.71	1382762.37
6	402960.11	1382766.67
2	402957.62	1382769.23
1	402953.25	1382764.80
5	402955.71	1382762.37
Условный номер земельного участка 63.01.0331004.1:ЗУ3		
Площадь земельного участка 94 м²		
Обозначение характерных точек границ	Координаты, м	
	X	Y
7	402953.03	1382759.75
5	402955.71	1382762.37
1	402953.25	1382764.80
4	402939.01	1382778.86
8	402936.65	1382781.19
9	402934.32	1382778.90
7	402953.03	1382759.75
Условный номер земельного участка 63.01.0331004.564.ЗУ4		
Площадь земельного участка 21 м²		
Обозначение характерных точек границ	Координаты, м	
	X	Y
4	402939.01	1382778.86
3	402943.63	1382783.54
10	402941.40	1382785.82
8	402936.65	1382781.19
4	402939.01	1382778.86
Условный номер земельного участка 63.01.0331004.563.ЗУ5		
Площадь земельного участка 198 м²		
Обозначение характерных точек границ	Координаты, м	
	X	Y
2	402957.62	1382769.23
11	402964.57	1382776.28
12	402950.59	1382790.59
3	402943.63	1382783.54
2	402957.62	1382769.23
Условный номер земельного участка 63.01.0331004.560.ЗУ6		
Площадь земельного участка 36 м²		
Обозначение характерных точек границ	Координаты, м	
	X	Y
6	402960.11	1382766.67
13	402967.19	1382773.59
11	402964.57	1382776.28
2	402957.62	1382769.23
6	402960.11	1382766.67

Условный номер земельного участка 63.01.0331004.564.ЗУ7		
Площадь земельного участка 31 м²		
Обозначение характерных точек границ	Координаты, м	
	X	Y
3	402943.63	1382783.54
12	402950.59	1382790.59
14	402948.48	1382792.74
10	402941.40	1382785.82
3	402943.63	1382783.54
Условный номер земельного участка 63.01.0331004.563.ЗУ8		
Площадь земельного участка 174 м²		
Обозначение характерных точек границ	Координаты, м	
	X	Y
11	402964.57	1382776.28
15	402970.81	1382782.60
16	402956.58	1382796.66
12	402950.59	1382790.59
11	402964.57	1382776.28
Условный номер земельного участка 63.01.0331004.560.ЗУ9		
Площадь земельного участка 34 м²		
Обозначение характерных точек границ	Координаты, м	
	X	Y
13	402967.19	1382773.59
17	402973.60	1382779.85
15	402970.81	1382782.60
11	402964.57	1382776.28
13	402967.19	1382773.59
Условный номер земельного участка 63.01.0331004.564.ЗУ10		
Площадь земельного участка 25 м²		
Обозначение характерных точек границ	Координаты, м	
	X	Y
12	402950.59	1382790.59
16	402956.58	1382796.66
18	402954.54	1382798.67
14	402948.48	1382792.74
12	402950.59	1382790.59
Условный номер земельного участка 63.01.0331004.562.ЗУ11		
Площадь земельного участка 24 м²		
Обозначение характерных точек границ	Координаты, м	
	X	Y
15	402970.81	1382782.60
19	402971.53	1382783.33
20	402957.54	1382797.64
16	402956.58	1382796.66
15	402970.81	1382782.60
Условный номер земельного участка 63.01.0331004.561.ЗУ12		
Площадь земельного участка 4 м²		
Обозначение характерных точек границ	Координаты, м	
	X	Y
17	402973.60	1382779.85
21	402974.27	1382780.51
19	402971.53	1382783.33
15	402970.81	1382782.60
17	402973.60	1382779.85

Условный номер земельного участка 63.01.0331004.565.ЗУ13		
Площадь земельного участка 4 м²		
Обозначение характерных точек границ	Координаты, м	
	X	Y
16	402956.58	1382796.66
20	402957.54	1382797.64
22	402955.56	1382799.66
18	402954.54	1382798.67
16	402956.58	1382796.66
Условный номер земельного участка 63.01.0331004.562.ЗУ14		
Площадь земельного участка 198 м²		
Обозначение характерных точек границ	Координаты, м	
	X	Y
19	402971.53	1382783.33
23	402978.48	1382790.37
24	402964.50	1382804.68
20	402957.54	1382797.64
19	402971.53	1382783.33
Условный номер земельного участка 63.01.0331004.561.ЗУ15		
Площадь земельного участка 40 м²		
Обозначение характерных точек границ	Координаты, м	
	X	Y
21	402974.27	1382780.51
25	402981.36	1382787.43
23	402978.48	1382790.37
19	402971.53	1382783.33
21	402974.27	1382780.51
Условный номер земельного участка 63.01.0331004.565.ЗУ16		
Площадь земельного участка 27 м²		
Обозначение характерных точек границ	Координаты, м	
	X	Y
20	402957.54	1382797.64
24	402964.50	1382804.68
26	402962.64	1382806.58
22	402955.56	1382799.66
20	402957.54	1382797.64
Условный номер земельного участка 63.01.0331004.562.ЗУ17		
Площадь земельного участка 198 м²		
Обозначение характерных точек границ	Координаты, м	
	X	Y
23	402978.48	1382790.37
27	402985.44	1382797.42
28	402971.45	1382811.73
24	402964.50	1382804.68
23	402978.48	1382790.37

Условный номер земельного участка 63.01.0331004.561.ЗУ18		
Площадь земельного участка 42 м²		
Обозначение характерных точек границ	Координаты, м	
	X	Y
25	402981.36	1382787.43
29	402988.44	1382794.35
27	402985.44	1382797.42
23	402978.48	1382790.37
25	402981.36	1382787.43
Условный номер земельного участка 63.01.0331004.565.ЗУ19		
Площадь земельного участка 25 м²		
Обозначение характерных точек границ	Координаты, м	
	X	Y
24	402964.50	1382804.68
28	402971.45	1382811.73
30	402969.72	1382813.50
26	402962.64	1382806.58
24	402964.50	1382804.68
Условный номер земельного участка 63.01.0331004.562.ЗУ20		
Площадь земельного участка 80 м²		
Обозначение характерных точек границ	Координаты, м	
	X	Y
27	402985.44	1382797.42
31	402988.38	1382800.39
32	402974.14	1382814.46
28	402971.45	1382811.73
27	402985.44	1382797.42
Условный номер земельного участка 63.01.0331004.561.ЗУ21		
Площадь земельного участка 18 м²		
Обозначение характерных точек границ	Координаты, м	
	X	Y
29	402988.44	1382794.35
33	402991.48	1382797.33
31	402988.38	1382800.39
27	402985.44	1382797.42
29	402988.44	1382794.35
Условный номер земельного участка 63.01.0331004.565.ЗУ22		
Площадь земельного участка 9 м²		
Обозначение характерных точек границ	Координаты, м	
	X	Y
28	402971.45	1382811.73
32	402974.14	1382814.46
34	402972.43	1382816.15
30	402969.72	1382813.50
28	402971.45	1382811.73

Условный номер земельного участка 63.01.0331004.1:ЗУ23		
Площадь земельного участка 157 м²		
Обозначение характерных точек границ	Координаты, м	
	X	Y
33	402991.48	1382797.33
35	402995.52	1382801.27
36	402976.80	1382820.42
34	402972.43	1382816.15
32	402974.14	1382814.46
31	402988.38	1382800.39
33	402991.48	1382797.33
Условный номер земельного участка 63.01.0331004.1:ЗУ24		
Площадь земельного участка 244 м²		
Обозначение характерных точек границ	Координаты, м	
	X	Y
35	402995.52	1382801.27
37	403002.21	1382807.82
38	402998.91	1382811.07
39	402984.68	1382825.13
40	402983.16	1382826.63
36	402976.80	1382820.42
35	402995.52	1382801.27
Условный номер земельного участка 63.01.0331004.609.ЗУ25		
Площадь земельного участка 16 м²		
Обозначение характерных точек границ	Координаты, м	
	X	Y
38	402998.91	1382811.07
41	402999.35	1382811.52
42	402985.37	1382825.83
39	402984.68	1382825.13
38	402998.91	1382811.07
Условный номер земельного участка 63.01.0331004.610.ЗУ26		
Площадь земельного участка 3 м²		
Обозначение характерных точек границ	Координаты, м	
	X	Y
37	403002.21	1382807.82
43	403002.60	1382808.19
41	402999.35	1382811.52
38	402998.91	1382811.07
37	403002.21	1382807.82

						34/19-ПТТ			
						Проект межевания территории в границах военного городка №18 в п. Горелый хутор в Красноглинском районе г. Самара.			
Изм.	Код.уч.	Лист	№ док.	Подпись	Дата	Проект межевания территории. Основная (утверждаемая) часть.	Стадия	Лист	Листов
							ПМТ	1	
Исполнитель						Перечень и сведения о площади образуемых земельных участков, в том числе возможные способы их образования (:ЗУ1-:ЗУ26)			
ГИП Арзянцев М. В. Еркина А. А.						ООО «АПМ» г. Самара 2023 г.			

Ведомость координат границ земельных участков (:ЗУ27-:ЗУ53), образуемых через раздел земельных участков, стоящих на кадастровом учете. Устанавливаемый вид разрешенного использования: "блокированная жилая застройка", код 2.3.


Условный номер земельного участка 63:01:0331004:606:ЗУ27		
Площадь земельного участка 2 м²		
Обозначение характерных точек границ	Координаты, м	
	X	Y
39	402984.68	1382825.13
42	402985.37	1382825.83
44	402983.88	1382827.34
40	402983.16	1382826.63
39	402984.68	1382825.13
Условный номер земельного участка 63:01:0331004:609:ЗУ28		
Площадь земельного участка 198 м²		
Обозначение характерных точек границ	Координаты, м	
	X	Y
41	402999.35	1382811.52
45	403006.31	1382818.56
46	402992.32	1382832.87
42	402985.37	1382825.83
41	402999.35	1382811.52
Условный номер земельного участка 63:01:0331004:610:ЗУ29		
Площадь земельного участка 47 м²		
Обозначение характерных точек границ	Координаты, м	
	X	Y
43	403002.60	1382808.19
47	403009.68	1382815.11
45	403006.31	1382818.56
41	402999.35	1382811.52
43	403002.60	1382808.19
Условный номер земельного участка 63:01:0331004:606:ЗУ30		
Площадь земельного участка 20 м²		
Обозначение характерных точек границ	Координаты, м	
	X	Y
42	402985.37	1382825.83
46	402992.32	1382832.87
48	402990.97	1382834.26
44	402983.88	1382827.34
42	402985.37	1382825.83
Условный номер земельного участка 63:01:0331004:609:ЗУ31		
Площадь земельного участка 198 м²		
Обозначение характерных точек границ	Координаты, м	
	X	Y
45	403006.31	1382818.56
49	403013.27	1382825.61
50	402999.28	1382839.92
46	402992.32	1382832.87
45	403006.31	1382818.56
Условный номер земельного участка 63:01:0331004:610:ЗУ32		
Площадь земельного участка 49 м²		
Обозначение характерных точек границ	Координаты, м	
	X	Y
47	403009.68	1382815.11
51	403016.76	1382822.03
49	403013.27	1382825.61
45	403006.31	1382818.56
47	403009.68	1382815.11

Условный номер земельного участка 63:01:0331004:606:ЗУ33		
Площадь земельного участка 18 м²		
Обозначение характерных точек границ	Координаты, м	
	X	Y
46	402992.32	1382832.87
50	402999.28	1382839.92
52	402998.05	1382841.18
48	402990.97	1382834.26
46	402992.32	1382832.87
Условный номер земельного участка 63:01:0331004:609:ЗУ34		
Площадь земельного участка 88 м²		
Обозначение характерных точек границ	Координаты, м	
	X	Y
49	403013.27	1382825.61
53	403016.48	1382828.86
54	403002.24	1382842.92
50	402999.28	1382839.92
49	403013.27	1382825.61
Условный номер земельного участка 63:01:0331004:610:ЗУ35		
Площадь земельного участка 23 м²		
Обозначение характерных точек границ	Координаты, м	
	X	Y
51	403016.76	1382822.03
55	403020.10	1382825.30
53	403016.48	1382828.86
49	403013.27	1382825.61
51	403016.76	1382822.03
Условный номер земельного участка 63:01:0331004:606:ЗУ36		
Площадь земельного участка 7 м²		
Обозначение характерных точек границ	Координаты, м	
	X	Y
50	402999.28	1382839.92
54	403002.24	1382842.92
56	403001.04	1382844.11
52	402998.05	1382841.18
50	402999.28	1382839.92
Условный номер земельного участка 63:01:0331004:608:ЗУ37		
Площадь земельного участка 110 м²		
Обозначение характерных точек границ	Координаты, м	
	X	Y
53	403016.48	1382828.86
57	403020.22	1382832.65
58	403006.23	1382846.97
54	403002.24	1382842.92
53	403016.48	1382828.86
Условный номер земельного участка 63:01:0331004:611:ЗУ38		
Площадь земельного участка 27 м²		
Обозначение характерных точек границ	Координаты, м	
	X	Y
55	403020.10	1382825.30
59	403023.84	1382828.95
57	403020.22	1382832.65
53	403016.48	1382828.86
55	403020.10	1382825.30

Условный номер земельного участка 63:01:0331004:607:ЗУ39		
Площадь земельного участка 9 м²		
Обозначение характерных точек границ	Координаты, м	
	X	Y
54	403002.24	1382842.92
58	403006.23	1382846.97
60	403005.13	1382848.10
56	403001.04	1382844.11
54	403002.24	1382842.92
Условный номер земельного участка 63:01:0331004:608:ЗУ40		
Площадь земельного участка 198 м²		
Обозначение характерных точек границ	Координаты, м	
	X	Y
57	403020.22	1382832.65
61	403027.18	1382839.70
62	403013.19	1382854.02
58	403006.23	1382846.97
57	403020.22	1382832.65
Условный номер земельного участка 63:01:0331004:611:ЗУ41		
Площадь земельного участка 52 м²		
Обозначение характерных точек границ	Координаты, м	
	X	Y
59	403023.84	1382828.95
63	403030.92	1382835.87
61	403027.18	1382839.70
57	403020.22	1382832.65
59	403023.84	1382828.95
Условный номер земельного участка 63:01:0331004:607:ЗУ42		
Площадь земельного участка 15 м²		
Обозначение характерных точек границ	Координаты, м	
	X	Y
58	403006.23	1382846.97
62	403013.19	1382854.02
64	403012.21	1382855.02
60	403005.13	1382848.10
58	403006.23	1382846.97
Условный номер земельного участка 63:01:0331004:608:ЗУ43		
Площадь земельного участка 192 м²		
Обозначение характерных точек границ	Координаты, м	
	X	Y
61	403027.18	1382839.70
65	403034.04	1382846.66
66	403019.80	1382860.72
62	403013.19	1382854.02
61	403027.18	1382839.70

Условный номер земельного участка 63:01:0331004:611:ЗУ44		
Площадь земельного участка 53 м²		
Обозначение характерных точек границ	Координаты, м	
	X	Y
63	403030.92	1382835.87
67	403038.93	1382842.95
65	403034.04	1382846.66
61	403027.18	1382839.70
63	403030.92	1382835.87
Условный номер земельного участка 63:01:0331004:607:ЗУ45		
Площадь земельного участка 12 м²		
Обозначение характерных точек границ	Координаты, м	
	X	Y
62	403013.19	1382854.02
66	403019.80	1382860.72
68	403018.92	1382861.59
64	403012.21	1382855.02
62	403013.19	1382854.02
Условный номер земельного участка 63:01:0331004:1:ЗУ46		
Площадь земельного участка 7 м²		
Обозначение характерных точек границ	Координаты, м	
	X	Y
67	403038.93	1382842.95
69	403019.28	1382861.95
68	403018.92	1382861.59
66	403019.80	1382860.72
65	403034.04	1382846.66
67	403038.00	1382842.79
Условный номер земельного участка 63:01:0331004:1:ЗУ47		
Площадь земельного участка 19 м²		
Обозначение характерных точек границ	Координаты, м	
	X	Y
68	403018.92	1382861.59
69	403019.28	1382861.95
70	403001.60	1382880.05
71	403000.91	1382879.38
72	403005.57	1382874.78
68	403018.92	1382861.59
Условный номер земельного участка 63:01:0331004:607:ЗУ48		
Площадь земельного участка 172 м²		
Обозначение характерных точек границ	Координаты, м	
	X	Y
64	403012.21	1382855.04
68	403018.92	1382861.59
72	403005.57	1382874.78
73	402999.20	1382868.33
64	403012.21	1382855.04

Условный номер земельного участка 63:01:0331004:604:ЗУ49		
Площадь земельного участка 60 м²		
Обозначение характерных точек границ	Координаты, м	
	X	Y
73	402999.20	1382868.33
72	403005.57	1382874.78
71	403000.91	1382879.38
74	402994.52	1382873.13
73	402999.20	1382868.33
Условный номер земельного участка 63:01:0331004:604:ЗУ50		
Площадь земельного участка 42 м²		
Обозначение характерных точек границ	Координаты, м	
	X	Y
75	402988.00	1382856.99
76	402992.24	1382861.29
77	402987.43	1382866.21
78	402983.02	1382861.90
75	402988.00	1382856.99
Условный номер земельного участка 63:01:0331004:604:ЗУ51		
Площадь земельного участка 67 м²		
Обозначение характерных точек границ	Координаты, м	
	X	Y
76	402992.24	1382861.29
73	402999.20	1382868.33
74	402994.52	1382873.13
77	402987.43	1382866.21
76	402992.24	1382861.29
Условный номер земельного участка 63:01:0331004:607:ЗУ52		
Площадь земельного участка 183 м²		
Обозначение характерных точек границ	Координаты, м	
	X	Y
60	403005.13	1382848.10
64	403012.21	1382855.04
73	402999.20	1382868.33
76	402992.24	1382861.29
60	403005.13	1382848.10
Условный номер земельного участка 63:01:0331004:607:ЗУ53		
Площадь земельного участка 108 м²		
Обозначение характерных точек границ	Координаты, м	
	X	Y
56	403001.04	1382844.11
60	403005.13	1382848.10
76	402992.24	1382861.29
75	402988.00	1382856.99
56	403001.04	1382844.11

Изм.						34/19-ППТ								
Кол.уч.						Проект межевания территории в границах военного городка №18 в п. Горелый хутор в Красноглинском районе г. Самара.								
Лист						Проект межевания территории. Основная (утверждаемая) часть.			Стадия	Лист	Листов			
№ док.						ГИП			ПМТ	2				
Подпись						Арзянцев М. В.			Перечень и сведения о площади образуемых земельных участков, в том числе возможные способы их образования (:ЗУ27-:ЗУ53)			 ООО «АПМ» г. Самара 2023 г.		
Дата						Ержина А. А.								

Ведомость координат границ земельных участков (:ЗУ54-:ЗУ80), образуемых через раздел земельных участков, стоящих на кадастровом учете. Устанавливаемый вид разрешенного использования: "блокированная жилая застройка", код 2.3.

Условный номер земельного участка 63:01:0331004:606:ЗУ54-1		
Площадь земельного участка 179,9 м²		
Обозначение характерных точек границ	Координаты, м	
	X	Y
60-1	402990,97	1382834,26
60-2	402998,05	1382841,18
60-3	402985,29	1382854,24
60-4	402978,33	1382847,19
60-1	402990,97	1382834,26

Условный номер земельного участка 63:01:0331004:606:ЗУ54-2		
Площадь земельного участка 73,6 м²		
Обозначение характерных точек границ	Координаты, м	
	X	Y
60-2	402998,05	1382841,18
60-5	403001,03	1382844,12
60-6	402988,00	1382856,99
60-3	402985,29	1382854,24
60-2	402998,05	1382841,18

Условный номер земельного участка 63:01:0331004:606:ЗУ55		
Площадь земельного участка 178 м²		
Обозначение характерных точек границ	Координаты, м	
	X	Y
44	402983,88	1382827,34
48	402990,97	1382834,26
79	402978,33	1382847,19
80	402971,38	1382840,14
44	402983,88	1382827,34

Условный номер земельного участка 63:01:0331004:606:ЗУ56		
Площадь земельного участка 21 м²		
Обозначение характерных точек границ	Координаты, м	
	X	Y
40	402983,16	1382826,63
44	402983,88	1382827,34
80	402971,38	1382840,14
81	402070,41	1382830,10
40	402983,16	1382826,63

Условный номер земельного участка 63:01:0331004:1:ЗУ57		
Площадь земельного участка 219 м²		
Обозначение характерных точек границ	Координаты, м	
	X	Y
36	402976,80	1382820,42
40	402983,16	1382826,63
81	402970,44	1382839,19
82	402965,14	1382844,42
83	402959,11	1382838,53
36	402976,80	1382820,42

Условный номер земельного участка 63:01:0331004:1:ЗУ58		
Площадь земельного участка 161 м²		
Обозначение характерных точек границ	Координаты, м	
	X	Y
34	402972,45	1382816,17
36	402976,80	1382820,42
83	402959,11	1382838,53
84	402954,41	1382833,93
85	402959,90	1382828,52
34	402972,45	1382816,17

Условный номер земельного участка 63:01:0331004:565:ЗУ59		
Площадь земельного участка 64 м²		
Обозначение характерных точек границ	Координаты, м	
	X	Y
30	402969,72	1382813,50
34	402972,45	1382816,17
85	402959,90	1382828,52
86	402957,46	1382826,05
30	402969,72	1382813,50

Условный номер земельного участка 63:01:0331004:565:ЗУ60		
Площадь земельного участка 173 м²		
Обозначение характерных точек границ	Координаты, м	
	X	Y
26	402962,64	1382806,58
30	402969,72	1382813,50
86	402957,46	1382826,05
87	402950,51	1382819,00
26	402962,64	1382806,58

Условный номер земельного участка 63:01:0331004:565:ЗУ61		
Площадь земельного участка 171 м²		
Обозначение характерных точек границ	Координаты, м	
	X	Y
22	402955,56	1382799,66
26	402962,64	1382806,58
87	402950,51	1382819,00
88	402943,55	1382811,95
22	402955,56	1382799,66

Условный номер земельного участка 63:01:0331004:565:ЗУ62		
Площадь земельного участка 27 м²		
Обозначение характерных точек границ	Координаты, м	
	X	Y
18	402954,54	1382798,67
22	402955,56	1382799,66
88	402943,55	1382811,95
89	402942,34	1382810,72
18	402954,54	1382798,67

Условный номер земельного участка 63:01:0331004:564:ЗУ63		
Площадь земельного участка 142 м²		
Обозначение характерных точек границ	Координаты, м	
	X	Y
14	402948,48	1382792,74
18	402954,54	1382798,67
89	402942,34	1382810,72
90	402936,60	1382804,90
14	402948,48	1382792,74

Условный номер земельного участка 63:01:0331004:564:ЗУ64		
Площадь земельного участка 167 м²		
Обозначение характерных точек границ	Координаты, м	
	X	Y
10	402941,40	1382785,82
14	402948,48	1382792,74
90	402936,60	1382804,90
91	402929,64	1382797,85
10	402941,40	1382785,82

Условный номер земельного участка 63:01:0331004:564:ЗУ65		
Площадь земельного участка 114 м²		
Обозначение характерных точек границ	Координаты, м	
	X	Y
8	402936,65	1382781,19
10	402941,40	1382785,82
91	402929,64	1382797,85
92	402924,78	1382792,92
8	402936,65	1382781,19

Условный номер земельного участка 63:01:0331004:1:ЗУ66		
Площадь земельного участка 77 м²		
Обозначение характерных точек границ	Координаты, м	
	X	Y
9	402934,32	1382778,90
8	402936,65	1382781,19
92	402924,78	1382792,92
93	402918,64	1382798,97
94	402916,62	1382797,01
9	402934,32	1382778,90

Условный номер земельного участка 63:01:0331004:567:ЗУ67		
Площадь земельного участка 60 м²		
Обозначение характерных точек границ	Координаты, м	
	X	Y
92	402924,78	1382792,92
91	402929,64	1382797,85
95	402923,71	1382803,93
93	402918,64	1382798,97
92	402924,78	1382792,92

Условный номер земельного участка 63:01:0331004:567:ЗУ68		
Площадь земельного участка 83 м²		
Обозначение характерных точек границ	Координаты, м	
	X	Y
91	402929,64	1382797,85
90	402936,60	1382804,90
96	402930,79	1382810,85
95	402923,71	1382803,93
91	402929,64	1382797,85

Условный номер земельного участка 63:01:0331004:567:ЗУ69		
Площадь земельного участка 67 м²		
Обозначение характерных точек границ	Координаты, м	
	X	Y
90	402936,60	1382804,90
89	402942,34	1382810,72
97	402936,52	1382816,45
96	402930,79	1382810,85
90	402936,60	1382804,90

Условный номер земельного участка 63:01:0331004:566:ЗУ70		
Площадь земельного участка 15 м²		
Обозначение характерных точек границ	Координаты, м	
	X	Y
89	402942,34	1382810,72
88	402943,55	1382811,95
98	402937,87	1382817,77
97	402936,52	1382816,45
89	402942,34	1382810,72

Условный номер земельного участка 63:01:0331004:566:ЗУ71		
Площадь земельного участка 80 м²		
Обозначение характерных точек границ	Координаты, м	
	X	Y
88	402943,55	1382811,95
87	402950,51	1382819,00
99	402944,95	1382824,69
98	402937,87	1382817,77
88	402943,55	1382811,95

Условный номер земельного участка 63:01:0331004:566:ЗУ72		
Площадь земельного участка 78 м²		
Обозначение характерных точек границ	Координаты, м	
	X	Y
87	402950,51	1382819,00
86	402957,46	1382826,05
100	402952,03	1382831,61
99	402944,95	1382824,69
87	402950,51	1382819,00

Условный номер земельного участка 63:01:0331004:566:ЗУ73		
Площадь земельного участка 26 м²		
Обозначение характерных точек границ	Координаты, м	
	X	Y
86	402957,46	1382826,05
85	402959,90	1382828,52
84	402954,41	1382833,93
100	402952,03	1382831,61
86	402957,46	1382826,05

Условный номер земельного участка 63:01:0331004:605:ЗУ74		
Площадь земельного участка 10 м²		
Обозначение характерных точек границ	Координаты, м	
	X	Y
81	402970,44	1382839,19
80	402971,38	1382840,14
101	402966,19	1382845,45
82	402965,14	1382844,42
81	402970,44	1382839,19

Условный номер земельного участка 63:01:0331004:605:ЗУ75		
Площадь земельного участка 73 м²		
Обозначение характерных точек границ	Координаты, м	
	X	Y
80	402971,38	1382840,14
79	402978,33	1382847,19
102	402973,27	1382852,37
101	402066,10	1382845,45
80	402971,38	1382840,14

Условный номер земельного участка 63:01:0331004:605:ЗУ76-1		
Площадь земельного участка 70,8 м²		
Обозначение характерных точек границ	Координаты, м	
	X	Y
79	402978,33	1382847,19
75	402985,29	1382854,24
78	402980,35	1382859,29
102	402973,27	1382852,37
79	402978,33	1382847,19

Условный номер земельного участка 63:01:0331004:605:ЗУ76-2		
Площадь земельного участка 26,7 м²		
Обозначение характерных точек границ	Координаты, м	
	X	Y
79	402985,29	1382854,24
75	402988,00	1382856,98
78	402983,02	1382861,90
102	402980,35	1382859,29
79	402985,29	1382854,24

Условный номер земельного участка 63:01:0331004:1:ЗУ77		
Площадь земельного участка 57 м²		
Обозначение характерных точек границ	Координаты, м	
	X	Y
103	402906,14	1382807,73
104	402907,96	1382809,50
105	402890,31	1382826,93
106	402888,81	1382825,47
103	402906,14	1382807,73

Условный номер земельного участка 63:01:0331004:568:ЗУ78		
Площадь земельного участка 123 м²		
Обозначение характерных точек границ	Координаты, м	
	X	Y
104	402907,96	1382809,50
107	402913,22	1382814,65
108	402901,68	1382826,46
109	402896,31	1382821,02
104	402907,96	1382809,50

Условный номер земельного участка 63:01:0331004:568:ЗУ79		
Площадь земельного участка 164 м²		
Обозначение характерных точек границ	Координаты, м	
	X	Y
107	402913,22	1382814,65
110	402920,31	1382821,57
111	402908,64	1382833,51
108	402901,68	1382826,46
107	402913,22	1382814,65

Условный номер земельного участка 63:01:0331004:568:ЗУ80		
Площадь земельного участка 127 м²		
Обозначение характерных точек границ	Координаты, м	
	X	Y
110	402920,31	1382821,57
112	402925,85	1382826,99
113	402913,87	1382838,81
111	402908,64	1382833,51
110	402920,31	1382821,57

Изм.	Код.уч.	Лист	Н док.	Подпись	Дата
				Арзянцев М. В.	
				Ёркина А. А.	

34/19-ППТ

Проект межевания территории в границах военного городка №18
в п. Горелый хутор в Красноглинском районе г. Самара.

Проект межевания территории. Основная (утверждаемая) часть.	Стадия	Лист	Листов
	ПМТ	3	

Перечень и сведения о площади образуемых земельных участков, в том числе возможные способы их образования (:ЗУ54-:ЗУ80)

ООО «АПМ»
г. Самара 2023 г.

Условный номер земельного участка 63:01:0331004:569:ЗУ81		
Площадь земельного участка 39 м²		
Обозначение характерных точек границ	Координаты, м	
	X	Y
112	402925.85	1382826.99
114	402927.39	1382828.49
115	402915.59	1382840.56
113	402913.87	1382838.81
112	402925.85	1382826.99
Условный номер земельного участка 63:01:0331004:569:ЗУ82		
Площадь земельного участка 168 м²		
Обозначение характерных точек границ	Координаты, м	
	X	Y
114	402927.39	1382828.49
116	402934.47	1382835.41
117	402922.55	1382847.61
115	402915.59	1382840.56
114	402927.39	1382828.49
Условный номер земельного участка 63:01:0331004:569:ЗУ83		
Площадь земельного участка 170 м²		
Обозначение характерных точек границ	Координаты, м	
	X	Y
116	402934.47	1382835.41
118	402941.55	1382842.33
119	402929.50	1382854.66
117	402922.55	1382847.61
116	402934.47	1382835.41
Условный номер земельного участка 63:01:0331004:569:ЗУ84		
Площадь земельного участка 50 м²		
Обозначение характерных точек границ	Координаты, м	
	X	Y
118	402941.55	1382842.33
120	402943.73	1382844.46
121	402931.43	1382856.61
119	402929.50	1382854.66
118	402941.55	1382842.33
Условный номер земельного участка 63:01:0331004:1:ЗУ85		
Площадь земельного участка 175 м²		
Обозначение характерных точек границ	Координаты, м	
	X	Y
120	402943.73	1382844.46
122	402948.63	1382849.25
123	402931.31	1382866.97
124	402926.09	1382861.87
121	402931.43	1382856.61
120	402943.73	1382844.46
Условный номер земельного участка 63:01:0331004:1:ЗУ86		
Площадь земельного участка 196 м²		
Обозначение характерных точек границ	Координаты, м	
	X	Y
122	402948.63	1382849.25
125	402954.46	1382854.95
126	402941.97	1382867.28
127	402936.82	1382872.35
123	402931.31	1382866.97
122	402948.63	1382849.25

Условный номер земельного участка 63:01:0331004:602:ЗУ87		
Площадь земельного участка 33 м²		
Обозначение характерных точек границ	Координаты, м	
	X	Y
125	402954.46	1382854.95
128	402955.71	1382856.17
129	402943.42	1382868.75
126	402941.97	1382867.28
125	402954.46	1382854.95
Условный номер земельного участка 63:01:0331004:602:ЗУ88		
Площадь земельного участка 175 м²		
Обозначение характерных точек границ	Координаты, м	
	X	Y
128	402955.71	1382856.17
130	402962.79	1382863.09
131	402950.37	1382875.80
129	402943.42	1382868.75
128	402955.71	1382856.17
Условный номер земельного участка 63:01:0331004:602:ЗУ89		
Площадь земельного участка 177 м²		
Обозначение характерных точек границ	Координаты, м	
	X	Y
130	402962.79	1382863.09
132	402969.87	1382870.01
133	402957.33	1382882.85
131	402950.37	1382875.80
130	402962.79	1382863.09
Условный номер земельного участка 63:01:0331004:602:ЗУ90		
Площадь земельного участка 59 м²		
Обозначение характерных точек границ	Координаты, м	
	X	Y
132	402969.87	1382870.01
134	402972.34	1382872.43
135	402959.53	1382885.08
133	402957.33	1382882.85
132	402969.87	1382870.01
Условный номер земельного участка 63:01:0331004:603:ЗУ91		
Площадь земельного участка 119 м²		
Обозначение характерных точек границ	Координаты, м	
	X	Y
134	402972.34	1382872.43
136	402976.95	1382876.93
137	402964.28	1382889.90
135	402959.53	1382885.08
134	402972.34	1382872.43
Условный номер земельного участка 63:01:0331004:603:ЗУ92		
Площадь земельного участка 180 м²		
Обозначение характерных точек границ	Координаты, м	
	X	Y
136	402976.95	1382876.93
138	402984.03	1382883.85
139	402971.24	1382896.95
137	402964.28	1382889.90
136	402976.95	1382876.93

Условный номер земельного участка 63:01:0331004:603:ЗУ93		
Площадь земельного участка 156 м²		
Обозначение характерных точек границ	Координаты, м	
	X	Y
138	402984.03	1382883.85
140	402990.23	1382889.91
141	402977.09	1382902.88
139	402971.24	1382896.95
138	402984.03	1382883.85
Условный номер земельного участка 63:01:0331004:1:ЗУ94		
Площадь земельного участка 36 м²		
Обозначение характерных точек границ	Координаты, м	
	X	Y
140	402990.23	1382889.91
142	402991.12	1382890.77
143	402973.82	1382908.47
144	402972.61	1382907.30
141	402977.09	1382902.88
140	402990.23	1382889.91
Условный номер земельного участка 63:01:0331004:600:ЗУ95		
Площадь земельного участка 53 м²		
Обозначение характерных точек границ	Координаты, м	
	X	Y
139	402971.24	1382896.95
141	402977.09	1382902.88
144	402972.61	1382907.30
145	402966.74	1382901.55
139	402971.24	1382896.95
Условный номер земельного участка 63:01:0331004:600:ЗУ96		
Площадь земельного участка 65 м²		
Обозначение характерных точек границ	Координаты, м	
	X	Y
137	402964.28	1382889.90
139	402971.24	1382896.95
145	402966.74	1382901.55
146	402959.65	1382894.64
137	402964.28	1382889.90
Условный номер земельного участка 63:01:0331004:600:ЗУ97		
Площадь земельного участка 46 м²		
Обозначение характерных точек границ	Координаты, м	
	X	Y
135	402959.53	1382885.08
137	402964.28	1382889.90
146	402959.65	1382894.64
147	402954.72	1382889.82
135	402959.53	1382885.08

Условный номер земельного участка 63:01:0331004:601:ЗУ98		
Площадь земельного участка 21 м²		
Обозначение характерных точек границ	Координаты, м	
	X	Y
133	402957.33	1382882.85
135	402959.53	1382885.08
147	402954.72	1382889.82
148	402952.57	1382887.72
133	402957.33	1382882.85
Условный номер земельного участка 63:01:0331004:601:ЗУ99		
Площадь земельного участка 68 м²		
Обозначение характерных точек границ	Координаты, м	
	X	Y
131	402950.37	1382875.80
133	402957.33	1382882.85
148	402952.57	1382887.72
149	402945.48	1382880.80
131	402950.37	1382875.80
Условный номер земельного участка 63:01:0331004:601:ЗУ100		
Площадь земельного участка 70 м²		
Обозначение характерных точек границ	Координаты, м	
	X	Y
129	402943.42	1382868.75
131	402950.37	1382875.80
149	402945.48	1382880.80
150	402938.40	1382873.89
129	402943.42	1382868.75
Условный номер земельного участка 63:01:0331004:601:ЗУ101		
Площадь земельного участка 15 м²		
Обозначение характерных точек границ	Координаты, м	
	X	Y
126	402941.97	1382867.28
129	402943.42	1382868.75
150	402938.40	1382873.89
127	402936.82	1382872.35
126	402941.97	1382867.28
Условный номер земельного участка 63:01:0331004:570:ЗУ102		
Площадь земельного участка 20 м²		
Обозначение характерных точек границ	Координаты, м	
	X	Y
119	402929.50	1382854.66
121	402931.43	1382856.61
124	402926.09	1382861.87
151	402924.23	1382860.05
119	402929.50	1382854.66

Условный номер земельного участка 63:01:0331004:570:ЗУ103		
Площадь земельного участка 76 м²		
Обозначение характерных точек границ	Координаты, м	
	X	Y
117	402922.55	1382847.61
119	402929.50	1382854.66
151	402924.23	1382860.05
152	402917.15	1382853.14
117	402922.55	1382847.61
Условный номер земельного участка 63:01:0331004:570:ЗУ104		
Площадь земельного участка 77 м²		
Обозначение характерных точек границ	Координаты, м	
	X	Y
115	402915.59	1382840.56
117	402922.55	1382847.61
152	402917.15	1382853.14
153	402910.06	1382846.22
115	402915.59	1382840.56
Условный номер земельного участка 63:01:0331004:570:ЗУ105		
Площадь земельного участка 20 м²		
Обозначение характерных точек границ	Координаты, м	
	X	Y
113	402913.87	1382838.81
115	402915.59	1382840.56
153	402910.06	1382846.22
154	402908.20	1382844.40
113	402913.87	1382838.81
Условный номер земельного участка 63:01:0331004:571:ЗУ106		
Площадь земельного участка 59 м²		
Обозначение характерных точек границ	Координаты, м	
	X	Y
111	402908.64	1382833.51
113	402913.87	1382838.81
154	402908.20	1382844.40
155	402902.95	1382839.33
111	402908.64	1382833.51
Условный номер земельного участка 63:01:0331004:571:ЗУ107		
Площадь земельного участка 81 м²		
Обозначение характерных точек границ	Координаты, м	
	X	Y
108	402901.68	1382826.46
111	402908.64	1382833.51
155	402902.95	1382839.33
156	402895.88	1382832.40
108	402901.68	1382826.46

						34/19-ПТТ			
						Проект межевания территории в границах военного городка №18 в п. Горелый хутор в Красноглинском районе г. Самара.			
Изм.	Код.уч.	Лист	№ док.	Подпись	Дата	Проект межевания территории. Основная (утверждаемая) часть.	Стадия	Лист	Листов
							ПМТ	4	
ГИП		Ар्यानцев М. В.				Перечень и сведения о площади образуемых земельных участков, в том числе возможные способы их образования (:ЗУ81-ЗУ107)			
Исполнитель		Ёркина А. А.					ООО «АПМ» г. Самара 2023 г.		

Ведомость координат границ земельных участков (:ЗУ 108-:ЗУ 134), образуемых через раздел земельных участков, стоящих на кадастровом учете. Устанавливаемый вид разрешенного использования: "блокированная жилая застройка", код 2.3.

Условный номер земельного участка 63:01:0331004:571:ЗУ108		
Площадь земельного участка 65 м²		
Обозначение характерных точек границ	Координаты, м	
	X	Y
109	402896.31	1382821.02
108	402901.68	1382826.46
156	402895.88	1382832.40
105	402890.31	1382826.93
109	402896.31	1382821.02
Условный номер земельного участка 63:01:0331004:1:ЗУ109		
Площадь земельного участка 46 м²		
Обозначение характерных точек границ	Координаты, м	
	X	Y
106	402888.81	1382825.47
105	402890.31	1382826.93
157	402872.64	1382844.36
158	402871.47	1382843.21
106	402888.81	1382825.47
Условный номер земельного участка 63:01:0331004:571:ЗУ110		
Площадь земельного участка 92 м²		
Обозначение характерных точек границ	Координаты, м	
	X	Y
105	402890.31	1382826.93
156	402895.88	1382832.40
159	402887.71	1382840.76
160	402882.07	1382835.05
105	402890.31	1382826.93
Условный номер земельного участка 63:01:0331004:572:ЗУ111		
Площадь земельного участка 107 м²		
Обозначение характерных точек границ	Координаты, м	
	X	Y
160	402882.07	1382835.05
159	402887.71	1382840.76
161	402878.55	1382850.13
157	402872.64	1382844.36
160	402882.07	1382835.05
Условный номер земельного участка 63:01:0331004:571:ЗУ112		
Площадь земельного участка 117 м²		
Обозначение характерных точек границ	Координаты, м	
	X	Y
156	402895.89	1382832.39
155	402902.95	1382839.33
162	402894.66	1382847.81
159	402887.71	1382840.76
156	402895.89	1382832.39
Условный номер земельного участка 63:01:0331004:571:ЗУ113		
Площадь земельного участка 86 м²		
Обозначение характерных точек границ	Координаты, м	
	X	Y
155	402902.95	1382839.33
154	402908.20	1382844.40
163	402899.63	1382852.85
162	402894.66	1382847.81
155	402902.95	1382839.33

Условный номер земельного участка 63:01:0331004:572:ЗУ114		
Площадь земельного участка 90 м²		
Обозначение характерных точек границ	Координаты, м	
	X	Y
162	402894.66	1382847.81
163	402899.63	1382852.85
164	402890.53	1382861.84
165	402885.63	1382857.05
162	402894.66	1382847.81
Условный номер земельного участка 63:01:0331004:572:ЗУ115		
Площадь земельного участка 129 м²		
Обозначение характерных точек границ	Координаты, м	
	X	Y
159	402887.71	1382840.76
162	402894.66	1382847.81
165	402885.63	1382857.05
161	402878.55	1382850.13
159	402887.71	1382840.76
Условный номер земельного участка 63:01:0331004:570:ЗУ116		
Площадь земельного участка 33 м²		
Обозначение характерных точек границ	Координаты, м	
	X	Y
154	402908.20	1382844.40
153	402910.06	1382846.22
166	402901.62	1382854.86
163	402899.63	1382852.85
154	402908.20	1382844.40
Условный номер земельного участка 63:01:0331004:573:ЗУ117		
Площадь земельного участка 38 м²		
Обозначение характерных точек границ	Координаты, м	
	X	Y
163	402899.63	1382852.85
166	402901.62	1382854.86
167	402892.71	1382863.97
164	402890.53	1382861.84
163	402899.63	1382852.85
Условный номер земельного участка 63:01:0331004:573:ЗУ118		
Площадь земельного участка 121 м²		
Обозначение характерных точек границ	Координаты, м	
	X	Y
153	402910.06	1382846.22
152	402917.15	1382853.14
168	402908.58	1382861.91
166	402901.62	1382854.86
153	402910.06	1382846.22
Условный номер земельного участка 63:01:0331004:573:ЗУ119		
Площадь земельного участка 125 м²		
Обозначение характерных точек границ	Координаты, м	
	X	Y
166	402901.62	1382854.86
168	402908.58	1382861.91
169	402899.80	1382870.89
167	402892.71	1382863.97
166	402901.62	1382854.86

Условный номер земельного участка 63:01:0331004:570:ЗУ120		
Площадь земельного участка 122 м²		
Обозначение характерных точек границ	Координаты, м	
	X	Y
152	402917.14	1382853.14
151	402924.23	1382860.06
170	402915.53	1382868.95
168	402908.58	1382861.91
152	402917.14	1382853.14
Условный номер земельного участка 63:01:0331004:573:ЗУ121		
Площадь земельного участка 123 м²		
Обозначение характерных точек границ	Координаты, м	
	X	Y
168	402908.58	1382861.91
170	402915.53	1382868.95
171	402906.88	1382877.81
169	402899.80	1382870.89
168	402908.58	1382861.91
Условный номер земельного участка 63:01:0331004:570:ЗУ122		
Площадь земельного участка 31 м²		
Обозначение характерных точек границ	Координаты, м	
	X	Y
151	402924.23	1382860.05
124	402926.09	1382861.87
172	402917.20	1382870.64
170	402915.53	1382868.95
151	402924.23	1382860.05
Условный номер земельного участка 63:01:0331004:573:ЗУ123		
Площадь земельного участка 28 м²		
Обозначение характерных точек границ	Координаты, м	
	X	Y
170	402915.53	1382868.95
172	402917.20	1382870.64
173	402908.41	1382879.31
171	402906.88	1382877.81
170	402915.53	1382868.95
Условный номер земельного участка 63:01:0331004:1:ЗУ124		
Площадь земельного участка 187 м²		
Обозначение характерных точек границ	Координаты, м	
	X	Y
124	402926.09	1382861.87
123	402931.31	1382866.97
174	402913.96	1382884.73
173	402908.41	1382879.31
124	402926.09	1382861.87

Условный номер земельного участка 63:01:0331004:1:ЗУ125		
Площадь земельного участка 186 м²		
Обозначение характерных точек границ	Координаты, м	
	X	Y
123	402931.31	1382866.97
127	402936.82	1382872.35
175	402919.14	1382889.80
174	402913.96	1382884.73
123	402931.31	1382866.97
Условный номер земельного участка 63:01:0331004:601:ЗУ126		
Площадь земельного участка 30 м²		
Обозначение характерных точек границ	Координаты, м	
	X	Y
127	402936.82	1382872.35
150	402938.40	1382873.89
176	402929.45	1382883.05
177	402927.73	1382881.31
127	402936.82	1382872.35
Условный номер земельного участка 63:01:0331004:598:ЗУ127		
Площадь земельного участка 31 м²		
Обозначение характерных точек границ	Координаты, м	
	X	Y
177	402927.73	1382881.31
176	402929.45	1382883.05
178	402921.04	1382891.65
175	402919.14	1382889.80
177	402927.73	1382881.31
Условный номер земельного участка 63:01:0331004:601:ЗУ128		
Площадь земельного участка 128 м²		
Обозначение характерных точек границ	Координаты, м	
	X	Y
150	402938.40	1382873.89
149	402945.48	1382880.81
179	402936.40	1382890.10
176	402929.45	1382883.05
150	402938.40	1382873.89
Условный номер земельного участка 63:01:0331004:601:ЗУ129		
Площадь земельного участка 130 м²		
Обозначение характерных точек границ	Координаты, м	
	X	Y
149	402945.48	1382880.81
148	402952.57	1382887.72
180	402943.36	1382897.14
179	402936.40	1382890.10
149	402945.48	1382880.81

Условный номер земельного участка 63:01:0331004:598:ЗУ130		
Площадь земельного участка 116 м²		
Обозначение характерных точек границ	Координаты, м	
	X	Y
179	402936.40	1382890.10
180	402943.36	1382897.14
181	402935.20	1382905.49
182	402928.12	1382898.57
179	402936.40	1382890.10
Условный номер земельного участка 63:01:0331004:598:ЗУ131		
Площадь земельного участка 118 м²		
Обозначение характерных точек границ	Координаты, м	
	X	Y
176	402929.45	1382883.05
179	402936.40	1382890.10
182	402928.12	1382898.57
178	402921.04	1382891.65
176	402929.45	1382883.05
Условный номер земельного участка 63:01:0331004:601:ЗУ132		
Площадь земельного участка 38 м²		
Обозначение характерных точек границ	Координаты, м	
	X	Y
148	402952.57	1382887.72
147	402954.72	1382889.82
183	402945.30	1382899.11
180	402943.36	1382897.14
148	402952.57	1382887.72
Условный номер земельного участка 63:01:0331004:600:ЗУ133		
Площадь земельного участка 93 м²		
Обозначение характерных точек границ	Координаты, м	
	X	Y
147	402954.72	1382889.82
146	402959.65	1382894.64
184	402950.31	1382904.19
183	402945.30	1382899.11
147	402954.72	1382889.82
Условный номер земельного участка 63:01:0331004:599:ЗУ134		
Площадь земельного участка 84 м²		
Обозначение характерных точек границ	Координаты, м	
	X	Y
183	402945.30	1382899.11
184	402950.31	1382904.19
185	402942.28	1382912.41
186	402937.03	1382907.28
183	402945.30	1382899.11

						34/19-ПГТТ			
						Проект межевания территории в границах военного городка №18 в п. Горелый хутор в Красноглинском районе г. Самара.			
Изм.	Кол.уч.	Лист	№ док.	Подпись	Дата	Проект межевания территории. Основная (утверждаемая) часть.	Стадия	Лист	Листов
							ПМТ	5	
Исполнитель						Перечень и сведения о площади образуемых земельных участков, в том числе возможные способы их образования (:ЗУ108-:ЗУ134)			
ГИП Арзынцев М. В. Еркина А. А.						ООО «АТМ» г. Самара 2023 г.			

Условный номер земельного участка 63:01:0331004:598:ЗУ135		
Площадь земельного участка 31 м²		
Обозначение характерных точек границ	Координаты, м	
	X	Y
180	402943.36	1382897.14
183	402945.30	1382899.11
186	402937.03	1382907.28
181	402935.20	1382905.49
180	402943.36	1382897.14
Условный номер земельного участка 63:01:0331004:600:ЗУ136		
Площадь земельного участка 133 м²		
Обозначение характерных точек границ	Координаты, м	
	X	Y
146	402959.65	1382894.64
145	402966.73	1382901.56
187	402957.27	1382911.24
184	402950.31	1382904.19
146	402959.65	1382894.64
Условный номер земельного участка 63:01:0331004:599:ЗУ137		
Площадь земельного участка 113 м²		
Обозначение характерных точек границ	Координаты, м	
	X	Y
184	402950.31	1382904.19
187	402957.27	1382911.24
188	402949.36	1382919.33
185	402942.28	1382912.41
184	402950.31	1382904.19
Условный номер земельного участка 63:01:0331004:600:ЗУ138		
Площадь земельного участка 110 м²		
Обозначение характерных точек границ	Координаты, м	
	X	Y
145	402966.73	1382901.56
144	402972.61	1382907.30
189	402962.86	1382916.91
187	402957.27	1382911.24
145	402966.73	1382901.56
Условный номер земельного участка 63:01:0331004:1:ЗУ139		
Площадь земельного участка 48 м²		
Обозначение характерных точек границ	Координаты, м	
	X	Y
144	402972.61	1382907.30
143	402973.82	1382908.47
190	402956.44	1382926.25
191	402954.91	1382924.76
189	402962.86	1382916.91
144	402972.61	1382907.30
Условный номер земельного участка 63:01:0331004:599:ЗУ140		
Площадь земельного участка 88 м²		
Обозначение характерных точек границ	Координаты, м	
	X	Y
187	402957.27	1382911.24
189	402962.86	1382916.91
191	402954.91	1382924.76
188	402949.36	1382919.33
187	402957.27	1382911.24

Условный номер земельного участка 63:01:0331004:1:ЗУ141		
Площадь земельного участка 29 м²		
Обозначение характерных точек границ	Координаты, м	
	X	Y
192	402860.98	1382853.94
193	402861.97	1382854.90
194	402844.31	1382872.33
195	402843.65	1382871.68
192	402860.98	1382853.94
Условный номер земельного участка 63:01:0331004:575:ЗУ142		
Площадь земельного участка 115 м²		
Обозначение характерных точек границ	Координаты, м	
	X	Y
196	402853.59	1382863.16
197	402859.74	1382869.39
198	402850.73	1382878.60
194	402844.31	1382872.33
196	402853.59	1382863.16
Условный номер земельного участка 63:01:0331004:576:ЗУ143		
Площадь земельного участка 102 м²		
Обозначение характерных точек границ	Координаты, м	
	X	Y
193	402861.97	1382854.90
199	402868.07	1382860.87
197	402859.74	1382869.39
196	402853.59	1382863.16
193	402861.97	1382854.90
Условный номер земельного участка 63:01:0331004:575:ЗУ144		
Площадь земельного участка 119 м²		
Обозначение характерных точек границ	Координаты, м	
	X	Y
199	402868.07	1382860.87
200	402875.15	1382867.79
201	402866.69	1382876.44
197	402859.74	1382869.39
199	402868.07	1382860.87
Условный номер земельного участка 63:01:0331004:576:ЗУ145		
Площадь земельного участка 127 м²		
Обозначение характерных точек границ	Координаты, м	
	X	Y
197	402859.74	1382869.39
201	402866.69	1382876.44
202	402857.82	1382885.52
198	402850.73	1382878.61
197	402859.74	1382869.39
Условный номер земельного участка 63:01:0331004:575:ЗУ146		
Площадь земельного участка 79 м²		
Обозначение характерных точек границ	Координаты, м	
	X	Y
200	402875.15	1382867.79
203	402879.85	1382872.39
204	402871.16	1382880.97
201	402866.69	1382876.44
200	402875.15	1382867.79

Условный номер земельного участка 63:01:0331004:574:ЗУ147		
Площадь земельного участка 42 м²		
Обозначение характерных точек границ	Координаты, м	
	X	Y
203	402879.85	1382872.39
205	402882.23	1382874.71
206	402873.64	1382883.49
204	402871.16	1382880.97
203	402879.85	1382872.39
Условный номер земельного участка 63:01:0331004:577:ЗУ148		
Площадь земельного участка 46 м²		
Обозначение характерных точек границ	Координаты, м	
	X	Y
204	402871.16	1382880.97
206	402873.64	1382883.49
207	402864.90	1382892.43
208	402862.20	1382889.80
204	402871.16	1382880.97
Условный номер земельного участка 63:01:0331004:576:ЗУ149		
Площадь земельного участка 79 м²		
Обозначение характерных точек границ	Координаты, м	
	X	Y
201	402866.69	1382876.44
204	402871.16	1382880.97
208	402862.20	1382889.80
202	402857.82	1382885.52
201	402866.69	1382876.44
Условный номер земельного участка 63:01:0331004:574:ЗУ150		
Площадь земельного участка 123 м²		
Обозначение характерных точек границ	Координаты, м	
	X	Y
205	402882.23	1382874.71
209	402889.31	1382881.63
210	402880.60	1382890.54
206	402873.64	1382883.49
205	402882.23	1382874.71
Условный номер земельного участка 63:01:0331004:577:ЗУ151		
Площадь земельного участка 123 м²		
Обозначение характерных точек границ	Координаты, м	
	X	Y
206	402873.64	1382883.49
210	402880.60	1382890.54
211	402871.99	1382899.35
207	402864.90	1382892.43
206	402873.64	1382883.49

Условный номер земельного участка 63:01:0331004:574:ЗУ152		
Площадь земельного участка 124 м²		
Обозначение характерных точек границ	Координаты, м	
	X	Y
209	402889.31	1382881.63
212	402896.38	1382888.53
213	402887.55	1382897.59
210	402880.60	1382890.54
209	402889.31	1382881.63
Условный номер земельного участка 63:01:0331004:577:ЗУ153		
Площадь земельного участка 121 м²		
Обозначение характерных точек границ	Координаты, м	
	X	Y
210	402880.60	1382890.54
213	402887.55	1382897.59
214	402879.07	1382906.27
211	402871.99	1382899.35
210	402880.60	1382890.54
Условный номер земельного участка 63:01:0331004:574:ЗУ154		
Площадь земельного участка 23 м²		
Обозначение характерных точек границ	Координаты, м	
	X	Y
212	402896.38	1382888.53
215	402897.74	1382889.86
216	402888.72	1382898.77
213	402887.55	1382897.59
212	402896.38	1382888.53
Условный номер земельного участка 63:01:0331004:1:ЗУ155		
Площадь земельного участка 204 м²		
Обозначение характерных точек границ	Координаты, м	
	X	Y
215	402897.74	1382889.86
217	402903.47	1382895.47
218	402886.16	1382913.18
219	402880.10	1382907.27
215	402897.74	1382889.86
Условный номер земельного участка 63:01:0331004:577:ЗУ156		
Площадь земельного участка 19 м²		
Обозначение характерных точек границ	Координаты, м	
	X	Y
213	402887.55	1382897.59
216	402888.72	1382898.77
219	402880.10	1382907.27
214	402879.07	1382906.27
213	402887.55	1382897.59

Условный номер земельного участка 63:01:0331004:1:ЗУ157		
Площадь земельного участка 168 м²		
Обозначение характерных точек границ	Координаты, м	
	X	Y
217	402903.47	1382895.47
220	402908.47	1382900.35
221	402899.26	1382909.44
222	402890.83	1382917.75
218	402886.15	1382913.19
217	402903.47	1382895.47
Условный номер земельного участка 63:01:0331004:597:ЗУ158		
Площадь земельного участка 39 м²		
Обозначение характерных точек границ	Координаты, м	
	X	Y
220	402908.47	1382900.35
223	402910.55	1382902.39
224	402901.47	1382911.68
221	402899.26	1382909.44
220	402908.47	1382900.35
Условный номер земельного участка 63:01:0331004:594:ЗУ159		
Площадь земельного участка 38 м²		
Обозначение характерных точек границ	Координаты, м	
	X	Y
221	402899.26	1382909.44
224	402901.47	1382911.68
225	402893.24	1382920.10
222	402890.83	1382917.75
221	402899.26	1382909.44
Условный номер земельного участка 63:01:0331004:597:ЗУ160		
Площадь земельного участка 130 м²		
Обозначение характерных точек границ	Координаты, м	
	X	Y
223	402910.55	1382902.39
226	402917.63	1382909.31
227	402908.42	1382918.73
224	402901.47	1382911.68
223	402910.55	1382902.39
Условный номер земельного участка 63:01:0331004:594:ЗУ161		
Площадь земельного участка 116 м²		
Обозначение характерных точек границ	Координаты, м	
	X	Y
224	402901.47	1382911.68
227	402908.42	1382918.73
228	402900.32	1382927.02
225	402893.24	1382920.10
224	402901.47	1382911.68

						34/19-ППТ			
						Проект межевания территории в границах военного городка №18 в п. Горелый хутор в Красноглинском районе г. Самара.			
Изм.	Кол.уч.	Лист	№ док.	Подпись	Дата	Проект межевания территории. Основная (утверждаемая) часть.	Стадия	Лист	Листов
							ПМТ	6	
ГИП		Арзынцев М. В.				Перечень и сведения о площади образуемых земельных участков, в том числе возможные способы их образования (:ЗУ135-ЗУ161)	 ООО «АТМ» г. Самара 2023 г.		
Исполнитель		Еркина А. А.							

Условный номер земельного участка 63:01:0331004:597:ЗУ162		
Площадь земельного участка 131 м ²		
Обозначение характерных точек границ	Координаты, м	
	X	Y
226	402917.63	1382909.31
229	402924.71	1382916.23
230	402915.38	1382925.78
227	402908.42	1382918.73
226	402917.63	1382909.31
Условный номер земельного участка 63:01:0331004:594:ЗУ163		
Площадь земельного участка 114 м ²		
Обозначение характерных точек границ	Координаты, м	
	X	Y
227	402908.42	1382918.73
230	402915.38	1382925.78
231	402907.41	1382933.93
228	402900.32	1382927.02
227	402908.42	1382918.73
Условный номер земельного участка 63:01:0331004:597:ЗУ164		
Площадь земельного участка 29 м ²		
Обозначение характерных точек границ	Координаты, м	
	X	Y
229	402924.71	1382916.23
232	402926.35	1382917.83
233	402916.82	1382927.24
230	402915.38	1382925.78
229	402924.71	1382916.23
Условный номер земельного участка 63:01:0331004:596:ЗУ165		
Площадь земельного участка 104 м ²		
Обозначение характерных точек границ	Координаты, м	
	X	Y
232	402926.35	1382917.83
234	402931.79	1382923.15
235	402922.33	1382932.83
233	402916.82	1382927.24
232	402926.35	1382917.83
Условный номер земельного участка 63:01:0331004:595:ЗУ166		
Площадь земельного участка 90 м ²		
Обозначение характерных точек границ	Координаты, м	
	X	Y
233	402916.82	1382927.24
235	402922.33	1382932.83
236	402914.49	1382940.85
237	402908.72	1382935.22
233	402916.82	1382927.24
Условный номер земельного участка 63:01:0331004:594:ЗУ167		
Площадь земельного участка 22 м ²		
Обозначение характерных точек границ	Координаты, м	
	X	Y
230	402915.38	1382925.78
233	402916.82	1382927.24
237	402908.72	1382935.22
231	402907.41	1382933.93
230	402915.38	1382925.78

Условный номер земельного участка 63:01:0331004:596:ЗУ168		
Площадь земельного участка 135 м ²		
Обозначение характерных точек границ	Координаты, м	
	X	Y
234	402931.79	1382923.15
238	402938.88	1382930.07
239	402929.29	1382939.87
235	402922.33	1382932.83
234	402931.79	1382923.15
Условный номер земельного участка 63:01:0331004:595:ЗУ169		
Площадь земельного участка 110 м ²		
Обозначение характерных точек границ	Координаты, м	
	X	Y
235	402922.33	1382932.83
239	402929.29	1382939.87
240	402921.58	1382947.77
236	402914.49	1382940.85
235	402922.33	1382932.83
Условный номер земельного участка 63:01:0331004:596:ЗУ170		
Площадь земельного участка 101 м ²		
Обозначение характерных точек границ	Координаты, м	
	X	Y
238	402938.88	1382930.07
241	402944.23	1382935.30
242	402934.38	1382945.03
239	402929.29	1382939.87
238	402938.88	1382930.07
Условный номер земельного участка 63:01:0331004:1:ЗУ171		
Площадь земельного участка 65 м ²		
Обозначение характерных точек границ	Координаты, м	
	X	Y
241	402944.23	1382935.30
243	402945.96	1382936.99
244	402928.66	1382954.69
245	402926.61	1382952.69
242	402934.38	1382945.03
241	402944.23	1382935.30
Условный номер земельного участка 63:01:0331004:595:ЗУ172		
Площадь земельного участка 78 м ²		
Обозначение характерных точек границ	Координаты, м	
	X	Y
239	402929.29	1382939.87
242	402934.38	1382945.03
245	402926.61	1382952.69
240	402921.58	1382947.77
239	402929.29	1382939.87
Условный номер земельного участка 63:01:0331004:1:ЗУ173		
Площадь земельного участка 17 м ²		
Обозначение характерных точек границ	Координаты, м	
	X	Y
195	402843.65	1382871.68
194	402844.31	1382872.33
246	402839.36	1382877.20
247	402826.65	1382889.76
248	402826.31	1382889.43
195	402843.65	1382871.68

Условный номер земельного участка 63:01:0331004:579:ЗУ174		
Площадь земельного участка 165 м ²		
Обозначение характерных точек границ	Координаты, м	
	X	Y
246	402839.36	1382877.20
249	402845.76	1382883.69
250	402833.39	1382896.35
247	402826.65	1382889.76
246	402839.36	1382877.20
Условный номер земельного участка 63:01:0331004:576:ЗУ175		
Площадь земельного участка 64 м ²		
Обозначение характерных точек границ	Координаты, м	
	X	Y
194	402844.31	1382872.33
198	402850.73	1382878.61
249	402845.76	1382883.69
246	402839.36	1382877.20
194	402844.31	1382872.33
Условный номер земельного участка 63:01:0331004:576:ЗУ176		
Площадь земельного участка 71 м ²		
Обозначение характерных точек границ	Координаты, м	
	X	Y
198	402850.73	1382878.61
202	402857.82	1382885.52
251	402852.72	1382890.73
249	402845.76	1382883.69
198	402850.73	1382878.61
Условный номер земельного участка 63:01:0331004:579:ЗУ177		
Площадь земельного участка 174 м ²		
Обозначение характерных точек границ	Координаты, м	
	X	Y
249	402845.76	1382883.69
251	402852.72	1382890.73
252	402840.47	1382903.27
250	402833.39	1382896.35
249	402845.76	1382883.69
Условный номер земельного участка 63:01:0331004:576:ЗУ178		
Площадь земельного участка 45 м ²		
Обозначение характерных точек границ	Координаты, м	
	X	Y
202	402857.82	1382885.52
208	402862.20	1382889.80
253	402856.93	1382895.00
251	402852.72	1382890.73
202	402857.82	1382885.52

Условный номер земельного участка 63:01:0331004:577:ЗУ179		
Площадь земельного участка 29 м ²		
Обозначение характерных точек границ	Координаты, м	
	X	Y
208	402862.20	1382889.80
207	402864.90	1382892.44
254	402859.68	1382897.78
253	402856.93	1382895.00
208	402862.20	1382889.80
Условный номер земельного участка 63:01:0331004:578:ЗУ180		
Площадь земельного участка 71 м ²		
Обозначение характерных точек границ	Координаты, м	
	X	Y
253	402856.93	1382895.00
254	402859.68	1382897.78
255	402847.56	1382910.19
256	402844.54	1382907.24
253	402856.93	1382895.00
Условный номер земельного участка 63:01:0331004:579:ЗУ181		
Площадь земельного участка 102 м ²		
Обозначение характерных точек границ	Координаты, м	
	X	Y
251	402852.72	1382890.73
253	402856.93	1382895.00
256	402844.54	1382907.24
252	402840.47	1382903.27
251	402852.72	1382890.73
Условный номер земельного участка 63:01:0331004:577:ЗУ182		
Площадь земельного участка 75 м ²		
Обозначение характерных точек границ	Координаты, м	
	X	Y
207	402864.90	1382892.44
211	402871.98	1382899.35
257	402866.63	1382904.83
254	402859.68	1382897.78
207	402864.90	1382892.44
Условный номер земельного участка 63:01:0331004:578:ЗУ183		
Площадь земельного участка 171 м ²		
Обозначение характерных точек границ	Координаты, м	
	X	Y
254	402859.68	1382897.78
257	402866.63	1382904.83
258	402854.64	1382917.11
255	402847.56	1382910.19
254	402859.68	1382897.78

Условный номер земельного участка 63:01:0331004:577:ЗУ184		
Площадь земельного участка 77 м ²		
Обозначение характерных точек границ	Координаты, м	
	X	Y
211	402871.98	1382899.35
214	402879.07	1382906.27
259	402873.58	1382911.88
257	402866.63	1382904.83
211	402871.98	1382899.35
Условный номер земельного участка 63:01:0331004:578:ЗУ185		
Площадь земельного участка 169 м ²		
Обозначение характерных точек границ	Координаты, м	
	X	Y
257	402866.63	1382904.83
259	402873.58	1382911.88
260	402861.72	1382924.03
258	402854.64	1382917.11
257	402866.63	1382904.83
Условный номер земельного участка 63:01:0331004:577:ЗУ186		
Площадь земельного участка 11 м ²		
Обозначение характерных точек границ	Координаты, м	
	X	Y
214	402879.07	1382906.27
219	402880.10	1382907.27
261	402874.49	1382912.80
259	402873.58	1382911.88
214	402879.07	1382906.27
Условный номер земельного участка 63:01:0331004:1:ЗУ187		
Площадь земельного участка 216 м ²		
Обозначение характерных точек границ	Координаты, м	
	X	Y
219	402880.10	1382907.27
218	402886.16	1382913.18
262	402868.80	1382930.94
263	402862.42	1382924.71
261	402874.49	1382912.80
219	402880.10	1382907.27
Условный номер земельного участка 63:01:0331004:578:ЗУ188		
Площадь земельного участка 19 м ²		
Обозначение характерных точек границ	Координаты, м	
	X	Y
259	402873.58	1382911.88
261	402874.49	1382912.80
263	402862.42	1382924.71
260	402861.72	1382924.03
259	402873.58	1382911.88

34/19-ППТ					
Проект межевания территории в границах военного городка №18 в п. Горелый хутор в Красноглинском районе г. Самара.					
Изм.	Кол.уч.	Лист	Н.док.	Подпись	Дата
				Арзянцев М. В.	
ГИП				Исполнитель	Еркина А. А.
Проект межевания территории. Основная (утверждаемая) часть.				Стадия	Лист
				ПМТ	7
Перечень и сведения о площади образуемых земельных участков, в том числе возможные способы их образования (:ЗУ162-:ЗУ188)				ООО «АПМ» г. Самара 2023 г.	

Условный номер земельного участка 63.01.0331004.1:ЗУ189		
Площадь земельного участка 157 м²		
Обозначение характерных точек границ	Координаты, м	
	X	Y
218	402886.15	1382913.19
222	402890.83	1382917.75
264	402885.03	1382923.47
265	402873.15	1382935.20
262	402868.80	1382930.94
218	402886.15	1382913.19
Условный номер земельного участка 63.01.0331004.593:ЗУ190		
Площадь земельного участка 61 м²		
Обозначение характерных точек границ	Координаты, м	
	X	Y
264	402885.03	1382923.47
266	402887.50	1382925.97
267	402875.88	1382937.86
265	402873.15	1382935.20
264	402885.03	1382923.47
Условный номер земельного участка 63.01.0331004.594:ЗУ191		
Площадь земельного участка 28 м²		
Обозначение характерных точек границ	Координаты, м	
	X	Y
222	402890.83	1382917.75
225	402893.24	1382920.10
266	402887.50	1382925.97
264	402885.03	1382923.47
222	402890.83	1382917.75
Условный номер земельного участка 63.01.0331004.594:ЗУ192		
Площадь земельного участка 82 м²		
Обозначение характерных точек границ	Координаты, м	
	X	Y
225	402893.24	1382920.10
228	402900.32	1382927.02
268	402894.45	1382933.02
266	402887.50	1382925.97
225	402893.24	1382920.10
Условный номер земельного участка 63.01.0331004.593:ЗУ193		
Площадь земельного участка 164 м²		
Обозначение характерных точек границ	Координаты, м	
	X	Y
266	402887.50	1382925.97
268	402894.45	1382933.02
269	402882.96	1382944.78
267	402875.88	1382937.86
266	402887.50	1382925.97
Условный номер земельного участка 63.01.0331004.594:ЗУ194		
Площадь земельного участка 84 м²		
Обозначение характерных точек границ	Координаты, м	
	X	Y
228	402900.32	1382927.02
231	402907.40	1382933.94
270	402901.41	1382940.07
268	402894.45	1382933.02
228	402900.32	1382927.02

Условный номер земельного участка 63.01.0331004.593:ЗУ195		
Площадь земельного участка 162 м²		
Обозначение характерных точек границ	Координаты, м	
	X	Y
268	402894.45	1382933.02
270	402901.41	1382940.07
271	402890.04	1382951.70
269	402882.96	1382944.78
268	402894.45	1382933.02
Условный номер земельного участка 63.01.0331004.594:ЗУ196		
Площадь земельного участка 15 м²		
Обозначение характерных точек границ	Координаты, м	
	X	Y
231	402907.40	1382933.94
237	402908.72	1382935.22
272	402902.59	1382941.27
270	402901.41	1382940.07
231	402907.40	1382933.94
Условный номер земельного участка 63.01.0331004.595:ЗУ197		
Площадь земельного участка 71 м²		
Обозначение характерных точек границ	Координаты, м	
	X	Y
237	402908.72	1382935.22
236	402914.49	1382940.85
273	402908.36	1382947.12
272	402902.59	1382941.27
237	402908.72	1382935.22
Условный номер земельного участка 63.01.0331004.592:ЗУ198		
Площадь земельного участка 135 м²		
Обозначение характерных точек границ	Координаты, м	
	X	Y
272	402902.59	1382941.27
273	402908.36	1382947.12
274	402897.12	1382958.62
275	402891.04	1382952.68
272	402902.59	1382941.27
Условный номер земельного участка 63.01.0331004.593:ЗУ199		
Площадь земельного участка 25 м²		
Обозначение характерных точек границ	Координаты, м	
	X	Y
270	402901.41	1382940.07
272	402902.59	1382941.27
275	402891.04	1382952.68
271	402890.04	1382951.70
270	402901.41	1382940.07
Условный номер земельного участка 63.01.0331004.595:ЗУ200		
Площадь земельного участка 88 м²		
Обозначение характерных точек границ	Координаты, м	
	X	Y
236	402914.49	1382940.85
240	402921.57	1382947.77
276	402915.32	1382954.17
273	402908.36	1382947.12
236	402914.49	1382940.85

Условный номер земельного участка 63.01.0331004.592:ЗУ201		
Площадь земельного участка 158 м²		
Обозначение характерных точек границ	Координаты, м	
	X	Y
273	402908.36	1382947.12
276	402915.32	1382954.17
277	402904.20	1382965.54
274	402897.12	1382958.62
273	402908.36	1382947.12
Условный номер земельного участка 63.01.0331004.593:ЗУ202		
Площадь земельного участка 63 м²		
Обозначение характерных точек границ	Координаты, м	
	X	Y
240	402921.57	1382947.77
245	402926.61	1382952.69
278	402920.15	1382959.07
276	402915.32	1382954.17
240	402921.57	1382947.77
Условный номер земельного участка 63.01.0331004.1:ЗУ203		
Площадь земельного участка 77 м²		
Обозначение характерных точек границ	Координаты, м	
	X	Y
245	402926.61	1382952.69
244	402928.66	1382954.69
279	402911.28	1382972.46
280	402908.92	1382970.16
278	402920.15	1382959.07
245	402926.61	1382952.69
Условный номер земельного участка 63.01.0331004.592:ЗУ204		
Площадь земельного участка 107 м²		
Обозначение характерных точек границ	Координаты, м	
	X	Y
276	402915.32	1382954.17
278	402920.15	1382959.07
280	402908.92	1382970.16
277	402904.20	1382965.54
276	402915.32	1382954.17
Условный номер земельного участка 63.01.0331004.1:ЗУ205		
Площадь земельного участка 1 м²		
Обозначение характерных точек границ	Координаты, м	
	X	Y
281	402815.83	1382900.14
282	402815.98	1382900.28
283	402810.89	1382905.30
284	402808.05	1382908.11
281	402815.83	1382900.14

Условный номер земельного участка 63.01.0331004.580:ЗУ206		
Площадь земельного участка 70 м²		
Обозначение характерных точек границ	Координаты, м	
	X	Y
282	402815.98	1382900.28
285	402822.88	1382907.10
286	402817.80	1382912.30
283	402810.89	1382905.30
282	402815.98	1382900.28
Условный номер земельного участка 63.01.0331004.583:ЗУ207		
Площадь земельного участка 174 м²		
Обозначение характерных точек границ	Координаты, м	
	X	Y
283	402810.89	1382905.30
286	402817.80	1382912.30
287	402805.55	1382924.84
288	402798.46	1382917.92
284	402808.05	1382908.11
283	402810.89	1382905.30
Условный номер земельного участка 63.01.0331004.580:ЗУ208		
Площадь земельного участка 73 м²		
Обозначение характерных точек границ	Координаты, м	
	X	Y
285	402822.88	1382907.10
289	402829.96	1382914.02
290	402824.75	1382919.35
286	402817.80	1382912.30
285	402822.88	1382907.10
Условный номер земельного участка 63.01.0331004.583:ЗУ209		
Площадь земельного участка 173 м²		
Обозначение характерных точек границ	Координаты, м	
	X	Y
286	402817.80	1382912.30
290	402824.75	1382919.35
291	402812.64	1382931.76
287	402805.55	1382924.84
286	402817.80	1382912.30
Условный номер земельного участка 63.01.0331004.580:ЗУ210		
Площадь земельного участка 40 м²		
Обозначение характерных точек границ	Координаты, м	
	X	Y
289	402829.96	1382914.02
292	402833.82	1382917.79
293	402828.45	1382923.09
290	402824.75	1382919.35
289	402829.96	1382914.02

Условный номер земельного участка 63.01.0331004.581:ЗУ211		
Площадь земельного участка 35 м²		
Обозначение характерных точек границ	Координаты, м	
	X	Y
292	402833.82	1382917.79
294	402837.04	1382920.94
295	402831.71	1382926.39
293	402828.45	1382923.09
292	402833.82	1382917.79
Условный номер земельного участка 63.01.0331004.582:ЗУ212		
Площадь земельного участка 82 м²		
Обозначение характерных точек границ	Координаты, м	
	X	Y
293	402828.45	1382923.09
295	402831.71	1382926.39
296	402819.71	1382938.67
297	402816.18	1382935.22
293	402828.45	1382923.09
Условный номер земельного участка 63.01.0331004.583:ЗУ213		
Площадь земельного участка 88 м²		
Обозначение характерных точек границ	Координаты, м	
	X	Y
290	402824.75	1382919.35
293	402828.45	1382923.09
297	402816.18	1382935.22
291	402812.64	1382931.76
290	402824.75	1382919.35
Условный номер земельного участка 63.01.0331004.581:ЗУ214		
Площадь земельного участка 76 м²		
Обозначение характерных точек границ	Координаты, м	
	X	Y
294	402837.04	1382920.94
298	402844.12	1382927.86
299	402838.66	1382933.44
295	402831.71	1382926.39
294	402837.04	1382920.94
Условный номер земельного участка 63.01.0331004.582:ЗУ215		
Площадь земельного участка 169 м²		
Обозначение характерных точек границ	Координаты, м	
	X	Y
295	402831.71	1382926.39
299	402838.66	1382933.44
300	402826.80	1382945.59
296	402819.71	1382938.67
295	402831.71	1382926.39

						34/19-ПТТ			
						Проект межевания территории в границах военного городка №18 в п. Горелый кутур в Красноглинском районе г. Самара.			
Изм.	Кол.уч.	Лист	№ док.	Подпись	Дата	Проект межевания территории. Основная (утверждаемая) часть.	Стадия	Лист	Листов
ГИП		Ар्यानцев М. В.					ПМТ	8	
Исполнитель		Ёркина А. А.				Перечень и сведения о площади образуемых земельных участков, в том числе возможные способы их образования (:ЗУ189-:ЗУ215)	 ООО «АПМ» г. Самара 2023 г.		

Ведомость координат границ земельных участков (:ЗУ216-:ЗУ242), образуемых через раздел земельных участков, стоящих на кадастровом учете. Устанавливаемый вид разрешенного использования: "блокированная жилая застройка", код 2.3.


Условный номер земельного участка 63:01:0331004:581:ЗУ216		
Площадь земельного участка 78 м²		
Обозначение характерных точек границ	Координаты, м	
	X	Y
298	402844.12	1382927.86
301	402851.21	1382934.77
302	402845.62	1382940.49
299	402838.66	1382933.44
298	402844.12	1382927.86
Условный номер земельного участка 63:01:0331004:582:ЗУ217		
Площадь земельного участка 167 м²		
Обозначение характерных точек границ	Координаты, м	
	X	Y
299	402838.66	1382933.44
302	402845.62	1382940.49
303	402833.88	1382952.50
300	402826.80	1382945.59
299	402838.66	1382933.44
Условный номер земельного участка 63:01:0331004:581:ЗУ218		
Площадь земельного участка 5 м²		
Обозначение характерных точек границ	Координаты, м	
	X	Y
301	402851.21	1382934.77
304	402851.71	1382935.27
305	402846.01	1382940.89
302	402845.62	1382940.49
301	402851.21	1382934.77
Условный номер земельного участка 63:01:0331004:1:ЗУ219		
Площадь земельного участка 233 м²		
Обозначение характерных точек границ	Координаты, м	
	X	Y
304	402851.71	1382935.27
306	402858.28	1382941.70
307	402840.97	1382959.42
308	402834.07	1382952.68
305	402846.01	1382940.89
304	402851.71	1382935.27
Условный номер земельного участка 63:01:0331004:582:ЗУ220		
Площадь земельного участка 7 м²		
Обозначение характерных точек границ	Координаты, м	
	X	Y
302	402845.62	1382940.49
305	402846.01	1382940.89
308	402834.07	1382952.68
303	402833.88	1382952.50
302	402845.62	1382940.49
Условный номер земельного участка 63:01:0331004:1:ЗУ221		
Площадь земельного участка 138 м²		
Обозначение характерных точек границ	Координаты, м	
	X	Y
306	402858.28	1382941.70
309	402862.44	1382945.76
310	402856.55	1382951.56
311	402844.81	1382963.17
307	402840.97	1382959.42
306	402858.28	1382941.70

Условный номер земельного участка 63:01:0331004:589:ЗУ222		
Площадь земельного участка 72 м²		
Обозначение характерных точек границ	Координаты, м	
	X	Y
310	402856.55	1382951.56
312	402859.53	1382954.59
313	402848.05	1382966.33
311	402844.81	1382963.17
310	402856.55	1382951.56
Условный номер земельного участка 63:01:0331004:590:ЗУ223		
Площадь земельного участка 35 м²		
Обозначение характерных точек границ	Координаты, м	
	X	Y
309	402862.44	1382945.76
314	402865.37	1382948.62
312	402859.53	1382954.59
310	402856.55	1382951.56
309	402862.44	1382945.76
Условный номер земельного участка 63:01:0331004:590:ЗУ224		
Площадь земельного участка 84 м²		
Обозначение характерных точек границ	Координаты, м	
	X	Y
314	402865.37	1382948.62
315	402872.45	1382955.54
316	402866.49	1382961.63
312	402859.53	1382954.59
314	402865.37	1382948.62
Условный номер земельного участка 63:01:0331004:589:ЗУ225		
Площадь земельного участка 162 м²		
Обозначение характерных точек границ	Координаты, м	
	X	Y
312	402859.53	1382954.59
316	402866.49	1382961.63
317	402855.14	1382973.25
313	402848.05	1382966.33
312	402859.53	1382954.59
Условный номер земельного участка 63:01:0331004:590:ЗУ226		
Площадь земельного участка 85 м²		
Обозначение характерных точек границ	Координаты, м	
	X	Y
315	402872.45	1382955.54
318	402879.53	1382962.46
319	402873.44	1382968.68
316	402866.49	1382961.63
315	402872.45	1382955.54
Условный номер земельного участка 63:01:0331004:589:ЗУ227		
Площадь земельного участка 160 м²		
Обозначение характерных точек границ	Координаты, м	
	X	Y
316	402866.49	1382961.63
319	402873.44	1382968.68
320	402862.22	1382980.17
317	402855.14	1382973.25
316	402866.49	1382961.63

Условный номер земельного участка 63:01:0331004:590:ЗУ228		
Площадь земельного участка 9 м²		
Обозначение характерных точек границ	Координаты, м	
	X	Y
318	402879.53	1382962.46
321	402880.32	1382963.24
322	402874.11	1382969.36
319	402873.44	1382968.68
318	402879.53	1382962.46
Условный номер земельного участка 63:01:0331004:591:ЗУ229		
Площадь земельного участка 78 м²		
Обозначение характерных точек границ	Координаты, м	
	X	Y
321	402880.32	1382963.24
323	402886.61	1382969.38
324	402880.40	1382975.73
322	402874.11	1382969.36
321	402880.32	1382963.24
Условный номер земельного участка 63:01:0331004:588:ЗУ230		
Площадь земельного участка 145 м²		
Обозначение характерных точек границ	Координаты, м	
	X	Y
322	402874.11	1382969.36
324	402880.40	1382975.73
325	402869.31	1382987.08
326	402862.70	1382980.63
322	402874.11	1382969.36
Условный номер земельного участка 63:01:0331004:589:ЗУ231		
Площадь земельного участка 13 м²		
Обозначение характерных точек границ	Координаты, м	
	X	Y
319	402873.44	1382968.68
322	402874.11	1382969.36
326	402862.70	1382980.63
320	402862.22	1382980.17
319	402873.44	1382968.68
Условный номер земельного участка 63:01:0331004:591:ЗУ232		
Площадь земельного участка 89 м²		
Обозначение характерных точек границ	Координаты, м	
	X	Y
323	402886.61	1382969.38
327	402893.69	1382976.30
328	402887.36	1382982.78
324	402880.40	1382975.73
323	402886.61	1382969.38

Условный номер земельного участка 63:01:0331004:588:ЗУ233		
Площадь земельного участка 156 м²		
Обозначение характерных точек границ	Координаты, м	
	X	Y
324	402880.40	1382975.73
328	402887.36	1382982.78
329	402876.39	1382994.00
325	402869.31	1382987.08
324	402880.40	1382975.73
Условный номер земельного участка 63:01:0331004:591:ЗУ234		
Площадь земельного участка 57 м²		
Обозначение характерных точек границ	Координаты, м	
	X	Y
327	402893.69	1382976.30
330	402898.21	1382980.72
331	402891.68	1382987.16
328	402887.36	1382982.78
327	402893.69	1382976.30
Условный номер земельного участка 63:01:0331004:1:ЗУ235		
Площадь земельного участка 94 м²		
Обозначение характерных точек границ	Координаты, м	
	X	Y
330	402898.21	1382980.72
332	402900.77	1382983.22
333	402883.47	1383000.92
334	402880.59	1382998.11
331	402891.68	1382987.16
330	402898.21	1382980.72
Условный номер земельного участка 63:01:0331004:588:ЗУ236		
Площадь земельного участка 94 м²		
Обозначение характерных точек границ	Координаты, м	
	X	Y
328	402887.36	1382982.78
331	402891.68	1382987.16
334	402880.59	1382998.11
329	402876.39	1382994.00
328	402887.36	1382982.78
Условный номер земельного участка 63:01:0331004:583:ЗУ237		
Площадь земельного участка 24 м²		
Обозначение характерных точек границ	Координаты, м	
	X	Y
288	402798.46	1382917.92
287	402805.55	1382924.84
335	402803.81	1382926.61
336	402796.86	1382919.56
288	402798.46	1382917.92

Условный номер земельного участка 63:01:0331004:584:ЗУ238		
Площадь земельного участка 198 м²		
Обозначение характерных точек границ	Координаты, м	
	X	Y
336	402796.86	1382919.56
335	402803.81	1382926.61
337	402789.82	1382940.92
338	402782.87	1382933.88
336	402796.86	1382919.56
Условный номер земельного участка 63:01:0331004:1:ЗУ239		
Площадь земельного участка 24 м²		
Обозначение характерных точек границ	Координаты, м	
	X	Y
338	402782.87	1382933.88
337	402789.82	1382940.92
339	402788.21	1382942.58
340	402781.13	1382935.66
338	402782.87	1382933.88
Условный номер земельного участка 63:01:0331004:583:ЗУ240		
Площадь земельного участка 25 м²		
Обозначение характерных точек границ	Координаты, м	
	X	Y
287	402805.55	1382924.84
291	402812.64	1382931.76
341	402810.77	1382933.66
335	402803.81	1382926.61
287	402805.55	1382924.84
Условный номер земельного участка 63:01:0331004:584:ЗУ241		
Площадь земельного участка 198 м²		
Обозначение характерных точек границ	Координаты, м	
	X	Y
335	402803.81	1382926.61
341	402810.77	1382933.66
342	402796.78	1382947.97
337	402789.82	1382940.92
335	402803.81	1382926.61
Условный номер земельного участка 63:01:0331004:1:ЗУ242		
Площадь земельного участка 22 м²		
Обозначение характерных точек границ	Координаты, м	
	X	Y
337	402789.82	1382940.92
342	402796.78	1382947.97
343	402795.29	1382949.50
339	402788.21	1382942.58
337	402789.82	1382940.92

34/19-ПТТ					
Проект межевания территории в границах военного городка №18 в п. Горелый хутор в Красноглинском районе г. Самара.					
Изм.	Кол.уч.	Лист	№ док.	Подпись	Дата
				Арзянцев М. В.	
Исполнитель				Ёркина А. А.	
Проект межевания территории. Основная (утверждаемая) часть.				Стадия	Лист
				ПМТ	9
Перечень и сведения о площади образуемых земельных участков, в том числе возможные способы их образования (:ЗУ216-:ЗУ242)				 ООО «АТМ» г. Самара 2023 г.	

Ведомость координат границ земельных участков (:ЗУ243-:ЗУ268), образуемых через раздел земельных участков, стоящих на кадастровом учете. Устанавливаемый вид разрешенного использования: "блокированная жилая застройка", код 2.3.

Условный номер земельного участка 63:01:0331004:583:ЗУ243		
Площадь земельного участка 13 м²		
Обозначение характерных точек границ	Координаты, м	
	X	Y
291	402812.64	1382931.76
297	402816.18	1382935.22
344	402814.22	1382937.16
341	402810.77	1382933.66
291	402812.64	1382931.76
Условный номер земельного участка 63:01:0331004:582:ЗУ244		
Площадь земельного участка 14 м²		
Обозначение характерных точек границ	Координаты, м	
	X	Y
297	402816.18	1382935.22
296	402819.72	1382938.67
345	402817.72	1382940.71
344	402814.22	1382937.16
297	402816.18	1382935.22
Условный номер земельного участка 63:01:0331004:585:ЗУ245		
Площадь земельного участка 103 м²		
Обозначение характерных точек границ	Координаты, м	
	X	Y
344	402814.22	1382937.16
345	402817.72	1382940.71
346	402803.73	1382955.02
347	402799.98	1382951.22
344	402814.22	1382937.16
Условный номер земельного участка 63:01:0331004:584:ЗУ246		
Площадь земельного участка 95 м²		
Обозначение характерных точек границ	Координаты, м	
	X	Y
341	402810.77	1382933.66
344	402814.22	1382937.16
347	402799.98	1382951.22
342	402796.78	1382947.97
341	402810.77	1382933.66
Условный номер земельного участка 63:01:0331004:1:ЗУ247		
Площадь земельного участка 20 м²		
Обозначение характерных точек границ	Координаты, м	
	X	Y
342	402796.78	1382947.97
347	402799.98	1382951.22
346	402803.73	1382955.02
348	402802.37	1382956.42
343	402795.29	1382949.50
342	402796.78	1382947.97
Условный номер земельного участка 63:01:0331004:582:ЗУ248		
Площадь земельного участка 29 м²		
Обозначение характерных точек границ	Координаты, м	
	X	Y
296	402819.72	1382938.67
300	402826.80	1382945.58
349	402824.68	1382947.76
345	402817.72	1382940.71
296	402819.72	1382938.67

Условный номер земельного участка 63:01:0331004:585:ЗУ249		
Площадь земельного участка 198 м²		
Обозначение характерных точек границ	Координаты, м	
	X	Y
345	402817.72	1382940.71
349	402824.68	1382947.76
350	402810.69	1382962.07
346	402803.73	1382955.02
345	402817.72	1382940.71
Условный номер земельного участка 63:01:0331004:1:ЗУ250		
Площадь земельного участка 18 м²		
Обозначение характерных точек границ	Координаты, м	
	X	Y
346	402803.73	1382955.02
350	402810.69	1382962.07
351	402809.45	1382963.34
348	402802.37	1382956.42
346	402803.73	1382955.02
Условный номер земельного участка 63:01:0331004:582:ЗУ251		
Площадь земельного участка 31 м²		
Обозначение характерных точек границ	Координаты, м	
	X	Y
300	402826.80	1382945.58
303	402833.88	1382952.50
352	402831.64	1382954.80
349	402824.68	1382947.76
300	402826.80	1382945.58
Условный номер земельного участка 63:01:0331004:585:ЗУ252		
Площадь земельного участка 198 м²		
Обозначение характерных точек границ	Координаты, м	
	X	Y
349	402824.68	1382947.76
352	402831.64	1382954.80
353	402823.40	1382963.23
354	402817.54	1382969.02
350	402810.69	1382962.07
349	402824.68	1382947.76
Условный номер земельного участка 63:01:0331004:1:ЗУ253		
Площадь земельного участка 17 м²		
Обозначение характерных точек границ	Координаты, м	
	X	Y
350	402810.69	1382962.07
354	402817.54	1382969.02
353	402823.40	1382963.23
355	402816.53	1382970.26
351	402809.45	1382963.34
350	402810.69	1382962.07
Условный номер земельного участка 63:01:0331004:582:ЗУ254		
Площадь земельного участка 1 м²		
Обозначение характерных точек границ	Координаты, м	
	X	Y
303	402833.88	1382952.50
308	402834.07	1382952.68
356	402831.78	1382954.95
352	402831.64	1382954.80
303	402833.88	1382952.50

Условный номер земельного участка 63:01:0331004:585:ЗУ255		
Площадь земельного участка 1 м²		
Обозначение характерных точек границ	Координаты, м	
	X	Y
352	402831.64	1382954.80
356	402831.78	1382954.95
353	402823.40	1382963.23
352	402831.64	1382954.80
Условный номер земельного участка 63:01:0331004:1:ЗУ256		
Площадь земельного участка 244 м²		
Обозначение характерных точек границ	Координаты, м	
	X	Y
308	402834.07	1382952.68
307	402840.97	1382959.42
357	402823.61	1382977.18
355	402816.53	1382970.26
353	402823.40	1382963.23
356	402831.78	1382954.95
308	402834.07	1382952.68
Условный номер земельного участка 63:01:0331004:1:ЗУ257		
Площадь земельного участка 134 м²		
Обозначение характерных точек границ	Координаты, м	
	X	Y
307	402840.97	1382959.42
311	402844.81	1382963.17
358	402842.32	1382965.63
359	402828.08	1382979.69
360	402831.56	1382983.21
361	402830.69	1382984.10
357	402823.61	1382977.18
307	402840.97	1382959.42
Условный номер земельного участка 63:01:0331004:586:ЗУ258		
Площадь земельного участка 96 м²		
Обозначение характерных точек границ	Координаты, м	
	X	Y
358	402842.32	1382965.63
362	402845.55	1382968.90
360	402831.56	1382983.21
359	402828.08	1382979.69
358	402842.32	1382965.63

Условный номер земельного участка 63:01:0331004:589:ЗУ259		
Площадь земельного участка 16 м²		
Обозначение характерных точек границ	Координаты, м	
	X	Y
311	402844.81	1382963.17
313	402848.05	1382966.33
362	402845.55	1382968.90
358	402842.32	1382965.63
311	402844.81	1382963.17
Условный номер земельного участка 63:01:0331004:589:ЗУ260		
Площадь земельного участка 36 м²		
Обозначение характерных точек границ	Координаты, м	
	X	Y
313	402848.05	1382966.33
317	402855.14	1382973.25
363	402852.50	1382975.95
362	402845.55	1382968.90
313	402848.05	1382966.33
Условный номер земельного участка 63:01:0331004:586:ЗУ261		
Площадь земельного участка 198 м²		
Обозначение характерных точек границ	Координаты, м	
	X	Y
362	402845.55	1382968.90
363	402852.50	1382975.95
364	402838.51	1382990.26
360	402831.56	1382983.21
362	402845.55	1382968.90
Условный номер земельного участка 63:01:0331004:1:ЗУ262		
Площадь земельного участка 11 м²		
Обозначение характерных точек границ	Координаты, м	
	X	Y
360	402831.56	1382983.21
364	402838.51	1382990.26
365	402837.77	1382991.02
361	402830.69	1382984.10
360	402831.56	1382983.21
Условный номер земельного участка 63:01:0331004:589:ЗУ263		
Площадь земельного участка 38 м²		
Обозначение характерных точек границ	Координаты, м	
	X	Y
317	402855.14	1382973.25
320	402862.22	1382980.17
366	402859.46	1382982.99
363	402852.50	1382975.95
317	402855.14	1382973.25

Условный номер земельного участка 63:01:0331004:586:ЗУ264		
Площадь земельного участка 198 м²		
Обозначение характерных точек границ	Координаты, м	
	X	Y
363	402852.50	1382975.95
366	402859.46	1382982.99
367	402845.47	1382997.31
364	402838.51	1382990.26
363	402852.50	1382975.95
Условный номер земельного участка 63:01:0331004:1:ЗУ265		
Площадь земельного участка 10 м²		
Обозначение характерных точек границ	Координаты, м	
	X	Y
364	402838.51	1382990.26
367	402845.47	1382997.31
368	402844.85	1382997.94
365	402837.77	1382991.02
364	402838.51	1382990.26
Условный номер земельного участка 63:01:0331004:589:ЗУ266		
Площадь земельного участка 3 м²		
Обозначение характерных точек границ	Координаты, м	
	X	Y
320	402862.22	1382980.17
326	402862.70	1382980.63
369	402859.88	1382983.42
366	402859.46	1382982.99
320	402862.22	1382980.17
Условный номер земельного участка 63:01:0331004:588:ЗУ267		
Площадь земельного участка 38 м²		
Обозначение характерных точек границ	Координаты, м	
	X	Y
326	402862.70	1382980.63
325	402869.31	1382987.08
370	402866.41	1382990.04
369	402859.88	1382983.42
326	402862.70	1382980.63
Условный номер земельного участка 63:01:0331004:587:ЗУ268		
Площадь земельного участка 190 м²		
Обозначение характерных точек границ	Координаты, м	
	X	Y
369	402859.88	1382983.42
370	402866.41	1382990.04
371	402852.43	1383004.36
372	402845.64	1382997.49
369	402859.88	1382983.42

34/19-ППТ					
Проект межевания территории в границах военного городка №18 в п. Горелый хутор в Красноглинском районе г. Самара.					
Изм.	Кол.уч.	Лист	№ док.	Подпись	Дата
ГИП		Арзянцев М. В.			
Исполнитель		Ёркина А. А.			
Проект межевания территории. Основная (утверждаемая) часть.				Стадия	Лист
				ПМТ	10
Перечень и сведения о площади образуемых земельных участков, в том числе возможные способы их образования (:ЗУ243-:ЗУ268)				ООО «АПМ» г. Самара 2023 г.	

Ведомость координат границ земельных участков (:ЗУ269-:ЗУ295), образуемых через раздел земельных участков, стоящих на кадастровом учете. Устанавливаемый вид разрешенного использования: "блокированная жилая застройка", код 2.3.

Условный номер земельного участка 63:01:0331004:586:ЗУ269		
Площадь земельного участка 8 м²		
Обозначение характерных точек границ	Координаты, м	
	X	Y
366	402859.46	1382982.99
369	402859.88	1382983.42
372	402845.64	1382997.49
367	402845.47	1382997.31
366	402859.46	1382982.99
Условный номер земельного участка 63:01:0331004:1:ЗУ270		
Площадь земельного участка 8 м²		
Обозначение характерных точек границ	Координаты, м	
	X	Y
367	402845.47	1382997.31
372	402845.64	1382997.49
371	402852.43	1383004.36
373	402851.94	1383004.86
368	402844.85	1382997.94
367	402845.47	1382997.31
Условный номер земельного участка 63:01:0331004:588:ЗУ271		
Площадь земельного участка 42 м²		
Обозначение характерных точек границ	Координаты, м	
	X	Y
325	402869.31	1382987.08
329	402876.39	1382994.00
374	402873.37	1382997.09
370	402866.41	1382990.04
325	402869.31	1382987.08
Условный номер земельного участка 63:01:0331004:587:ЗУ272		
Площадь земельного участка 198 м²		
Обозначение характерных точек границ	Координаты, м	
	X	Y
370	402866.41	1382990.04
374	402873.37	1382997.09
375	402859.39	1383011.40
371	402852.43	1383004.36
370	402866.41	1382990.04
Условный номер земельного участка 63:01:0331004:1:ЗУ273		
Площадь земельного участка 6 м²		
Обозначение характерных точек границ	Координаты, м	
	X	Y
371	402852.43	1383004.36
375	402859.39	1383011.40
376	402859.02	1383011.78
373	402851.94	1383004.86
371	402852.43	1383004.36
Условный номер земельного участка 63:01:0331004:588:ЗУ274		
Площадь земельного участка 26 м²		
Обозначение характерных точек границ	Координаты, м	
	X	Y
329	402876.39	1382994.00
334	402880.59	1382998.11
377	402877.44	1383001.22
374	402873.37	1382997.09
329	402876.39	1382994.00

Условный номер земельного участка 63:01:0331004:587:ЗУ275		
Площадь земельного участка 112 м²		
Обозначение характерных точек границ	Координаты, м	
	X	Y
374	402873.37	1382997.09
377	402877.44	1383001.22
378	402863.20	1383015.25
375	402859.39	1383011.40
374	402873.37	1382997.09
Условный номер земельного участка 63:01:0331004:1:ЗУ276		
Площадь земельного участка 108 м²		
Обозначение характерных точек границ	Координаты, м	
	X	Y
334	402880.59	1382998.11
333	402883.47	1383000.92
379	402866.10	1383018.70
376	402859.02	1383011.78
375	402859.39	1383011.40
378	402863.20	1383015.25
377	402877.44	1383001.22
334	402880.59	1382998.11
Условный номер земельного участка 63:01:0331004:643:ЗУ277		
Площадь земельного участка 246 м²		
Обозначение характерных точек границ	Координаты, м	
	X	Y
380	402731.63	1382908.18
381	402738.71	1382915.10
382	402721.38	1382932.84
383	402714.30	1382925.92
380	402731.63	1382908.18
Условный номер земельного участка 63:01:0331004:643:ЗУ278		
Площадь земельного участка 246 м²		
Обозначение характерных точек границ	Координаты, м	
	X	Y
381	402738.71	1382915.10
384	402745.79	1382922.02
385	402728.46	1382939.76
382	402721.38	1382932.84
381	402738.71	1382915.10
Условный номер земельного участка 63:01:0331004:643:ЗУ279		
Площадь земельного участка 246 м²		
Обозначение характерных точек границ	Координаты, м	
	X	Y
384	402745.79	1382922.02
386	402752.87	1382928.94
387	402735.54	1382946.68
385	402728.46	1382939.76
384	402745.79	1382922.02
Условный номер земельного участка 63:01:0331004:643:ЗУ280		
Площадь земельного участка 246 м²		
Обозначение характерных точек границ	Координаты, м	
	X	Y
386	402752.87	1382928.94
388	402759.95	1382935.86
389	402742.62	1382953.60
387	402735.54	1382946.68
386	402752.87	1382928.94

Условный номер земельного участка 63:01:0331004:643:ЗУ281		
Площадь земельного участка 246 м²		
Обозначение характерных точек границ	Координаты, м	
	X	Y
390	402770.68	1382946.34
391	402777.73	1382953.30
392	402760.39	1382971.04
393	402753.31	1382964.12
390	402770.68	1382946.34
Условный номер земельного участка 63:01:0331004:643:ЗУ282		
Площадь земельного участка 246 м²		
Обозначение характерных точек границ	Координаты, м	
	X	Y
391	402777.73	1382953.30
394	402784.81	1382960.22
395	402767.48	1382977.95
392	402760.39	1382971.04
391	402777.73	1382953.30
Условный номер земельного участка 63:01:0331004:643:ЗУ283		
Площадь земельного участка 245 м²		
Обозначение характерных точек границ	Координаты, м	
	X	Y
394	402784.81	1382960.22
396	402791.89	1382967.14
397	402774.57	1382984.87
395	402767.48	1382977.95
394	402784.81	1382960.22
Условный номер земельного участка 63:01:0331004:643:ЗУ284		
Площадь земельного участка 245 м²		
Обозначение характерных точек границ	Координаты, м	
	X	Y
396	402791.89	1382967.14
398	402798.97	1382974.06
399	402781.65	1382991.79
397	402774.57	1382984.87
396	402791.89	1382967.14
Условный номер земельного участка 63:01:0331004:643:ЗУ285		
Площадь земельного участка 245 м²		
Обозначение характерных точек границ	Координаты, м	
	X	Y
398	402798.97	1382974.06
400	402806.06	1382980.98
401	402788.73	1382998.70
399	402781.65	1382991.79
398	402798.97	1382974.06

Условный номер земельного участка 63:01:0331004:643:ЗУ286		
Площадь земельного участка 245 м²		
Обозначение характерных точек границ	Координаты, м	
	X	Y
400	402806.06	1382980.98
402	402813.13	1382987.90
403	402795.82	1383005.62
401	402788.73	1382998.70
400	402806.06	1382980.98
Условный номер земельного участка 63:01:0331004:643:ЗУ287		
Площадь земельного участка 245 м²		
Обозначение характерных точек границ	Координаты, м	
	X	Y
402	402813.13	1382987.90
404	402820.21	1382994.82
405	402802.90	1383012.54
403	402795.82	1383005.62
402	402813.13	1382987.90
Условный номер земельного участка 63:01:0331004:643:ЗУ288		
Площадь земельного участка 245 м²		
Обозначение характерных точек границ	Координаты, м	
	X	Y
404	402820.21	1382994.82
406	402827.30	1383001.74
407	402809.99	1383019.45
405	402802.90	1383012.54
404	402820.21	1382994.82
Условный номер земельного участка 63:01:0331004:643:ЗУ289		
Площадь земельного участка 245 м²		
Обозначение характерных точек границ	Координаты, м	
	X	Y
406	402827.30	1383001.74
408	402834.38	1383008.66
409	402817.07	1383026.37
407	402809.99	1383019.45
406	402827.30	1383001.74
Условный номер земельного участка 63:01:0331004:643:ЗУ290		
Площадь земельного участка 245 м²		
Обозначение характерных точек границ	Координаты, м	
	X	Y
408	402834.38	1383008.66
410	402841.46	1383015.58
411	402824.15	1383033.29
409	402817.07	1383026.37
408	402834.38	1383008.66


Условный номер земельного участка 63:01:0331004:643:ЗУ291		
Площадь земельного участка 245 м²		
Обозначение характерных точек границ	Координаты, м	
	X	Y
410	402841.46	1383015.58
412	402848.54	1383022.50
413	402831.23	1383040.21
411	402824.15	1383033.29
410	402841.46	1383015.58
Условный номер земельного участка 63:01:0331004:643:ЗУ292		
Площадь земельного участка 122 м²		
Обозначение характерных точек границ	Координаты, м	
	X	Y
412	402848.54	1383022.50
414	402852.23	1383026.11
415	402834.61	1383043.49
413	402831.23	1383040.21
412	402848.54	1383022.50
Условный номер земельного участка 63:01:0331004:1:ЗУ293		
Площадь земельного участка 123 м²		
Обозначение характерных точек границ	Координаты, м	
	X	Y
414	402852.23	1383026.11
416	402855.62	1383029.42
417	402838.32	1383047.12
415	402834.61	1383043.49
414	402852.23	1383026.11
Условный номер земельного участка 63:01:0331004:643:ЗУ294		
Площадь земельного участка 491 м²		
Обозначение характерных точек границ	Координаты, м	
	X	Y
383	402714.30	1382925.92
385	402728.46	1382939.76
418	402711.12	1382957.50
419	402696.96	1382943.65
383	402714.30	1382925.92
Условный номер земельного участка 63:01:0331004:643:ЗУ295		
Площадь земельного участка 491,1 м²		
Обозначение характерных точек границ	Координаты, м	
	X	Y
385	402728.46	1382939.76
387	402742.62	1382953.60
420	402725.28	1382971.33
418	402711.12	1382957.49
385	402728.46	1382939.76

Изм.	Кол.уч.	Лист	Н док.	Подпись	Дата
				Арзянцев М. В.	
ГИП				Еркина А. А.	
Исполнитель					

34/19-ПТТ		
Проект межевания территории в границах военного городка №18 в п. Горелый кутор в Красноглинском районе г. Самара.		
Проект межевания территории. Основная (утверждаемая) часть.	Стадия ПМТ	Лист 11
Перечень и сведения о площади образуемых земельных участков, в том числе возможные способы их образования (:ЗУ269-:ЗУ295)	ООО «АПИ» г. Самара 2023 г.	

Ведомость координат границ земельных участков (:ЗУ297-:ЗУ322), образуемых через раздел земельных участков, стоящих на кадастровом учете. Устанавливаемый вид разрешенного использования: "блокированная жилая застройка", код 2.3.

Условный номер земельного участка 63:01:0331004:643:ЗУ297			Условный номер земельного участка 63:01:0331004:643:ЗУ302			Условный номер земельного участка 63:01:0331004:643:ЗУ308			Условный номер земельного участка 63:01:0331004:643:ЗУ313			Условный номер земельного участка 63:01:0331004:643:ЗУ318			
Площадь земельного участка 246 м²			Площадь земельного участка 246 м²			Площадь земельного участка 111 м²			Площадь земельного участка 278 м²			Площадь земельного участка 277 м²			
Обозначение характерных точек границ		Координаты, м		Обозначение характерных точек границ		Координаты, м		Обозначение характерных точек границ		Координаты, м		Обозначение характерных точек границ		Координаты, м	
	X	Y		X	Y		X	Y		X	Y		X	Y	
393	402753.31	1382964.12	401	402788.73	1382998.70	413	402831.23	1383040.21	442	402732.61	1382999.47	452	402768.02	1383034.07	
392	402760.39	1382971.04	403	402795.82	1383005.62	415	402834.61	1383043.49	444	402739.70	1383006.39	454	402775.10	1383040.99	
422	402743.06	1382988.78	428	402778.46	1383023.38	434	402816.91	1383060.95	445	402720.10	1383026.43	455	402755.51	1383061.03	
423	402735.98	1382981.86	427	402771.38	1383016.46	433	402813.87	1383057.98	443	402713.02	1383019.51	453	402748.43	1383054.11	
393	402753.31	1382964.12	401	402788.73	1382998.70	413	402831.23	1383040.21	442	402732.61	1382999.47	452	402768.02	1383034.07	
Условный номер земельного участка 63:01:0331004:643:ЗУ298			Условный номер земельного участка 63:01:0331004:643:ЗУ303			Условный номер земельного участка 63:01:0331004:1:ЗУ309			Условный номер земельного участка 63:01:0331004:643:ЗУ314			Условный номер земельного участка 63:01:0331004:643:ЗУ319			
Площадь земельного участка 246 м²			Площадь земельного участка 246 м²			Площадь земельного участка 135 м²			Площадь земельного участка 278 м²			Площадь земельного участка 277 м²			
Обозначение характерных точек границ		Координаты, м		Обозначение характерных точек границ		Координаты, м		Обозначение характерных точек границ		Координаты, м		Обозначение характерных точек границ		Координаты, м	
	X	Y		X	Y		X	Y		X	Y		X	Y	
392	402760.39	1382971.04	403	402795.82	1383005.62	415	402834.61	1383043.49	444	402739.70	1383006.39	454	402775.10	1383040.99	
395	402767.48	1382977.95	405	402802.90	1383012.54	417	402838.32	1383047.12	446	402746.78	1383013.31	456	402782.18	1383047.91	
424	402750.14	1382995.70	429	402785.54	1383030.30	435	402820.95	1383064.90	447	402727.19	1383033.35	457	402762.59	1383067.95	
422	402743.06	1382988.78	428	402778.46	1383023.38	434	402816.91	1383060.95	445	402720.10	1383026.43	455	402755.51	1383061.03	
392	402760.39	1382971.04	403	402795.82	1383005.62	415	402834.61	1383043.49	444	402739.70	1383006.39	454	402775.10	1383040.99	
Условный номер земельного участка 63:01:0331004:643:ЗУ299			Условный номер земельного участка 63:01:0331004:643:ЗУ304			Условный номер земельного участка 63:01:0331004:643:ЗУ310			Условный номер земельного участка 63:01:0331004:643:ЗУ315			Условный номер земельного участка 63:01:0331004:643:ЗУ320			
Площадь земельного участка 246 м²			Площадь земельного участка 246 м²			Площадь земельного участка 277 м²			Площадь земельного участка 277 м²			Площадь земельного участка 277 м²			
Обозначение характерных точек границ		Координаты, м		Обозначение характерных точек границ		Координаты, м		Обозначение характерных точек границ		Координаты, м		Обозначение характерных точек границ		Координаты, м	
	X	Y		X	Y		X	Y		X	Y		X	Y	
395	402767.48	1382977.95	405	402802.90	1383012.54	436	402711.37	1382978.70	446	402746.78	1383013.31	456	402782.18	1383047.91	
397	402774.57	1382984.87	407	402809.99	1383019.45	437	402718.45	1382985.63	448	402753.86	1383020.23	458	402789.26	1383054.83	
425	402757.22	1383002.62	409	402817.07	1383026.37	440	402725.53	1382992.55	449	402734.27	1383040.27	459	402769.67	1383074.87	
424	402750.14	1382995.70	431	402799.70	1383044.14	441	402705.94	1383012.59	447	402727.19	1383033.35	457	402762.59	1383067.95	
395	402767.48	1382977.95	430	402792.62	1383037.22	438	402698.86	1383005.67	448	402746.78	1383013.31	456	402782.18	1383047.91	
Условный номер земельного участка 63:01:0331004:643:ЗУ300			Условный номер земельного участка 63:01:0331004:643:ЗУ305			Условный номер земельного участка 63:01:0331004:643:ЗУ311			Условный номер земельного участка 63:01:0331004:643:ЗУ316			Условный номер земельного участка 63:01:0331004:643:ЗУ321			
Площадь земельного участка 246 м²			Площадь земельного участка 246 м²			Площадь земельного участка 277 м²			Площадь земельного участка 277 м²			Площадь земельного участка 277 м²			
Обозначение характерных точек границ		Координаты, м		Обозначение характерных точек границ		Координаты, м		Обозначение характерных точек границ		Координаты, м		Обозначение характерных точек границ		Координаты, м	
	X	Y		X	Y		X	Y		X	Y		X	Y	
397	402774.57	1382984.87	407	402809.99	1383019.45	437	402718.45	1382985.63	448	402753.86	1383020.23	458	402789.26	1383054.83	
399	402781.65	1382991.79	409	402817.07	1383026.37	440	402725.53	1382992.55	450	402760.94	1383027.15	460	402796.34	1383061.75	
426	402764.30	1383009.54	431	402799.70	1383044.14	441	402705.94	1383012.59	451	402741.35	1383047.19	461	402776.75	1383081.79	
425	402757.22	1383002.62	430	402792.62	1383037.22	438	402698.86	1383005.67	449	402734.27	1383040.27	459	402769.67	1383074.87	
397	402774.57	1382984.87	407	402809.99	1383019.45	437	402718.45	1382985.63	448	402753.86	1383020.23	458	402789.26	1383054.83	
Условный номер земельного участка 63:01:0331004:643:ЗУ301			Условный номер земельного участка 63:01:0331004:643:ЗУ306			Условный номер земельного участка 63:01:0331004:643:ЗУ312			Условный номер земельного участка 63:01:0331004:643:ЗУ317			Условный номер земельного участка 63:01:0331004:643:ЗУ322			
Площадь земельного участка 246 м²			Площадь земельного участка 246 м²			Площадь земельного участка 277 м²			Площадь земельного участка 277 м²			Площадь земельного участка 277 м²			
Обозначение характерных точек границ		Координаты, м		Обозначение характерных точек границ		Координаты, м		Обозначение характерных точек границ		Координаты, м		Обозначение характерных точек границ		Координаты, м	
	X	Y		X	Y		X	Y		X	Y		X	Y	
399	402781.65	1382991.79	409	402817.07	1383026.37	440	402725.53	1382992.55	450	402760.94	1383027.15	460	402796.34	1383061.75	
401	402788.73	1382998.70	411	402824.15	1383033.29	442	402732.61	1382999.47	452	402768.02	1383034.07	462	402803.42	1383068.67	
427	402771.38	1383016.46	432	402806.78	1383051.06	443	402713.02	1383019.51	453	402748.43	1383054.11	463	402783.83	1383088.71	
426	402764.30	1383009.54	431	402799.70	1383044.14	441	402705.94	1383012.59	451	402741.35	1383047.19	461	402776.75	1383081.79	
399	402781.65	1382991.79	409	402817.07	1383026.37	440	402725.53	1382992.55	450	402760.94	1383027.15	460	402796.34	1383061.75	

Изм.	Кол.уч.	Лист	Н док.	Подпись	Дата
34/19-ППТ					
Проект межевания территории в границах военного городка №18 в п. Горелый хутор в Красноглинском районе г. Самара.					
ГИП Исполнитель Арзянцев М. В. Ёркина А. А.				Проект межевания территории. Основная (утверждаемая) часть.	
				Стадия ПМТ	Лист 12
Перечень и сведения о площади образуемых земельных участков, в том числе возможные способы их образования (:ЗУ296-:ЗУ322)				ООО «АПМ» г. Самара 2023 г.	
					

Ведомость координат границ земельных участков (:ЗУ323-:ЗУ349), образуемых через раздел земельных участков, стоящих на кадастровом учете. Устанавливаемый вид разрешенного использования: "блокированная жилая застройка", код 2.3.

Условный номер земельного участка 63:01:0331004:643:ЗУ323		
Площадь земельного участка 105 м²		
Обозначение характерных точек границ	Координаты, м	
	X	Y
462	402803.42	1383068.67
464	402806.27	1383071.45
465	402786.32	1383091.14
463	402783.83	1383088.71
462	402803.42	1383068.67
Условный номер земельного участка 63:01:0331004:1:ЗУ324		
Площадь земельного участка 173 м²		
Обозначение характерных точек границ	Координаты, м	
	X	Y
464	402806.27	1383071.45
466	402810.50	1383075.59
467	402790.91	1383095.63
465	402786.32	1383091.14
464	402806.27	1383071.45
Условный номер земельного участка 63:01:0331004:643:ЗУ325		
Площадь земельного участка 277 м²		
Обозначение характерных точек границ	Координаты, м	
	X	Y
439	402691.78	1382998.75
438	402698.86	1383005.67
468	402679.30	1383025.69
469	402672.22	1383018.77
439	402691.78	1382998.75
Условный номер земельного участка 63:01:0331004:643:ЗУ326		
Площадь земельного участка 277 м²		
Обозначение характерных точек границ	Координаты, м	
	X	Y
438	402698.86	1383005.67
441	402705.94	1383012.59
470	402686.38	1383032.61
468	402679.30	1383025.69
438	402698.86	1383005.67
Условный номер земельного участка 63:01:0331004:643:ЗУ327		
Площадь земельного участка 277 м²		
Обозначение характерных точек границ	Координаты, м	
	X	Y
441	402705.94	1383012.59
443	402713.02	1383019.51
471	402693.46	1383039.53
470	402686.38	1383032.61
441	402705.94	1383012.59
Условный номер земельного участка 63:01:0331004:643:ЗУ328		
Площадь земельного участка 277 м²		
Обозначение характерных точек границ	Координаты, м	
	X	Y
443	402713.02	1383019.51
445	402720.10	1383026.43
472	402700.54	1383046.45
471	402693.46	1383039.53
443	402713.02	1383019.51

Условный номер земельного участка 63:01:0331004:643:ЗУ329		
Площадь земельного участка 277 м²		
Обозначение характерных точек границ	Координаты, м	
	X	Y
445	402720.10	1383026.43
447	402727.19	1383033.35
473	402707.62	1383053.37
472	402700.54	1383046.45
445	402720.10	1383026.43
Условный номер земельного участка 63:01:0331004:643:ЗУ330		
Площадь земельного участка 277 м²		
Обозначение характерных точек границ	Координаты, м	
	X	Y
447	402727.19	1383033.35
449	402734.27	1383040.27
474	402714.70	1383060.29
473	402707.62	1383053.37
447	402727.19	1383033.35
Условный номер земельного участка 63:01:0331004:643:ЗУ331		
Площадь земельного участка 277 м²		
Обозначение характерных точек границ	Координаты, м	
	X	Y
449	402734.27	1383040.27
451	402741.35	1383047.19
475	402721.78	1383067.21
474	402714.70	1383060.29
449	402734.27	1383040.27
Условный номер земельного участка 63:01:0331004:643:ЗУ332		
Площадь земельного участка 277 м²		
Обозначение характерных точек границ	Координаты, м	
	X	Y
451	402741.35	1383047.19
453	402748.43	1383054.11
476	402728.87	1383074.13
475	402721.78	1383067.21
451	402741.35	1383047.19
Условный номер земельного участка 63:01:0331004:643:ЗУ333		
Площадь земельного участка 277 м²		
Обозначение характерных точек границ	Координаты, м	
	X	Y
453	402748.43	1383054.11
455	402755.51	1383061.03
477	402735.95	1383081.05
476	402728.87	1383074.13
453	402748.43	1383054.11
Условный номер земельного участка 63:01:0331004:643:ЗУ334		
Площадь земельного участка 277 м²		
Обозначение характерных точек границ	Координаты, м	
	X	Y
455	402755.51	1383061.03
457	402762.59	1383067.95
478	402743.03	1383087.97
477	402735.95	1383081.05
455	402755.51	1383061.03

Условный номер земельного участка 63:01:0331004:643:ЗУ335		
Площадь земельного участка 277 м²		
Обозначение характерных точек границ	Координаты, м	
	X	Y
457	402762.59	1383067.95
459	402769.67	1383074.87
479	402750.11	1383094.89
478	402743.03	1383087.97
457	402762.59	1383067.95
Условный номер земельного участка 63:01:0331004:643:ЗУ336		
Площадь земельного участка 277 м²		
Обозначение характерных точек границ	Координаты, м	
	X	Y
459	402769.67	1383074.87
461	402776.75	1383081.79
480	402757.19	1383101.81
479	402750.11	1383094.89
459	402769.67	1383074.87
Условный номер земельного участка 63:01:0331004:643:ЗУ337		
Площадь земельного участка 277 м²		
Обозначение характерных точек границ	Координаты, м	
	X	Y
461	402776.75	1383081.79
463	402783.83	1383088.71
481	402764.27	1383108.73
480	402757.19	1383101.81
461	402776.75	1383081.79
Условный номер земельного участка 63:01:0331004:643:ЗУ338		
Площадь земельного участка 90 м²		
Обозначение характерных точек границ	Координаты, м	
	X	Y
463	402783.83	1383088.71
465	402786.32	1383091.14
482	402766.39	1383110.80
481	402764.27	1383108.73
463	402783.83	1383088.71
Условный номер земельного участка 63:01:0331004:1:ЗУ339		
Площадь земельного участка 187 м²		
Обозначение характерных точек границ	Координаты, м	
	X	Y
465	402786.32	1383091.14
467	402790.91	1383095.63
483	402771.35	1383115.65
482	402766.39	1383110.80
465	402786.32	1383091.14

Условный номер земельного участка 63:01:0331004:559:ЗУ340		
Площадь земельного участка 246 м²		
Обозначение характерных точек границ	Координаты, м	
	X	Y
484	402867.09	1382769.57
485	402874.17	1382776.49
486	402856.84	1382794.23
487	402849.76	1382787.31
484	402867.09	1382769.57
Условный номер земельного участка 63:01:0331004:559:ЗУ341		
Площадь земельного участка 246 м²		
Обозначение характерных точек границ	Координаты, м	
	X	Y
485	402874.17	1382776.49
488	402881.25	1382783.41
489	402863.92	1382801.15
486	402856.84	1382794.23
485	402874.17	1382776.49
Условный номер земельного участка 63:01:0331004:559:ЗУ342-1		
Площадь земельного участка 245,5 м²		
Обозначение характерных точек границ	Координаты, м	
	X	Y
488	402881.25	1382783,41
490	402888,33	1382790,33
491	402871,00	1382808,06
489	402863,92	1382801,15
488	402881,25	1382783,41
Условный номер земельного участка 63:01:0331004:559:ЗУ342-2		
Площадь земельного участка 245,5 м²		
Обозначение характерных точек границ	Координаты, м	
	X	Y
488	402888,33	1382790,33
490	402895,41	1382797,25
491	402878,08	1382814,99
489	402871,00	1382808,06
488	402888,33	1382790,33
Условный номер земельного участка 63:01:0331004:559:ЗУ343		
Площадь земельного участка 246 м²		
Обозначение характерных точек границ	Координаты, м	
	X	Y
487	402849.76	1382787.31
486	402856.84	1382794.23
492	402839.49	1382811.98
493	402832.42	1382805.05
487	402849.76	1382787.31

Условный номер земельного участка 63:01:0331004:559:ЗУ344		
Площадь земельного участка 246 м²		
Обозначение характерных точек границ	Координаты, м	
	X	Y
486	402856.84	1382794.23
489	402863.92	1382801.15
494	402846.56	1382818.91
492	402839.49	1382811.98
486	402856.84	1382794.23
Условный номер земельного участка 63:01:0331004:559:ЗУ345		
Площадь земельного участка 246 м²		
Обозначение характерных точек границ	Координаты, м	
	X	Y
489	402863.92	1382801.15
495	402871.00	1382808.07
496	402853.62	1382825.84
494	402846.56	1382818.91
489	402863.92	1382801.15
Условный номер земельного участка 63:01:0331004:559:ЗУ346		
Площадь земельного участка 246 м²		
Обозначение характерных точек границ	Координаты, м	
	X	Y
495	402871.00	1382808.07
491	402878.08	1382814.99
497	402860.74	1382832.73
496	402853.62	1382825.84
495	402871.00	1382808.07
Условный номер земельного участка 63:01:0331004:559:ЗУ347-1		
Площадь земельного участка 245,5 м²		
Обозначение характерных точек границ	Координаты, м	
	X	Y
498	402807.78	1382801.93
499	402814.85	1382808.85
500	402797.52	1382826.59
501	402790.44	1382819.67
498	402807.78	1382801.93
Условный номер земельного участка 63:01:0331004:559:ЗУ347-2		
Площадь земельного участка 245,5 м²		
Обозначение характерных точек границ	Координаты, м	
	X	Y
498	402814.85	1382808.85
499	402821.94	1382815.77
500	402804.60	1382833.51
501	402797.52	1382826.59
498	402814.85	1382808.85
Условный номер земельного участка 63:01:0331004:559:ЗУ348		
Площадь земельного участка 246 м²		
Обозначение характерных точек границ	Координаты, м	
	X	Y
499	402821.94	1382815.77
502	402829.02	1382822.69
503	402811.68	1382840.43
500	402804.60	1382833.51
499	402821.94	1382815.77

34/19-ППТ

Проект межевания территории в границах военного городка №18
в п. Горелый хутор в Красноглинском районе г. Самара.

Условный номер земельного участка 63:01:0331004:559:ЗУ349	Изм.	Код.уч.	Лист	№ док.	Подпись	Дата
Площадь земельного участка 246 м²						
Обозначение характерных точек границ	Координаты, м		ГИП	Арзянцев М. В.	Исполнитель	Еркина А. А.
	X	Y				
502	402829.02	1382822.69				
504	402836.10	1382829.61				
505	402818.78	1382847.33				
503	402811.68	1382840.43				
502	402829.02	1382822.69				

Проект межевания территории. Основная (утверждаемая) часть.	Стадия	Лист	Листов
	ПМТ	13	
Перечень и сведения о площади образуемых земельных участков, в том числе возможные способы их образования (:ЗУ323-:ЗУ349)	ООО «АПМ» г. Самара 2023 г.		

Ведомость координат границ земельных участков (:ЗУ521-:ЗУ526), образуемых через раздел земельных участков, стоящих на кадастровом учете. Устанавливаемый вид разрешенного использования: "улично-дорожная сеть" - код 12.0.1.

Условный номер земельного участка 63:01:0331004:590:ЗУ521		
Площадь земельного участка 288 м ²		
Обозначение характерных точек границ	Координаты, м	
	X	Y
802	402870.79	1382937.53
803	402888.35	1382955.33
321	402880.32	1382963.24
318	402879.51	1382962.48
315	402872.45	1382955.54
314	402865.37	1382948.62
309	402862.44	1382945.76
802	402870.79	1382937.53



Условный номер земельного участка 63:01:0331004:591:ЗУ522		
Площадь земельного участка 276 м ²		
Обозначение характерных точек границ	Координаты, м	
	X	Y
803	402888.35	1382955.33
761	402905.91	1382973.13
330	402898.21	1382980.72
327	402893.69	1382976.30
323	402886.61	1382969.38
321	402880.32	1382963.24
803	402888.35	1382955.33

Условный номер земельного участка 63:01:0331004:592:ЗУ523		
Площадь земельного участка 100 м ²		
Обозначение характерных точек границ	Координаты, м	
	X	Y
275	402891.04	1382952.68
274	402897.12	1382958.62
277	402904.20	1382965.54
280	402908.92	1382970.16
761	402905.91	1382973.13
803	402888.35	1382955.33
275	402891.04	1382952.68

Условный номер земельного участка 63:01:0331004:593:ЗУ524		
Площадь земельного участка 89 м ²		
Обозначение характерных точек границ	Координаты, м	
	X	Y
265	402873.15	1382935.20
267	402875.88	1382937.86
269	402882.96	1382944.78
271	402890.04	1382951.70
275	402891.04	1382952.68
803	402888.35	1382955.33
802	402870.79	1382937.53
265	402873.15	1382935.20

Условный номер земельного участка 63:01:0331004:578:ЗУ525		
Площадь земельного участка 71 м ²		
Обозначение характерных точек границ	Координаты, м	
	X	Y
256	402844.54	1382907.24
255	402847.56	1382910.19
258	402854.64	1382917.11
260	402861.72	1382924.03
263	402862.42	1382924.71
801	402860.25	1382926.86
800	402842.69	1382909.06
256	402844.54	1382907.24

Условный номер земельного участка 63:01:0331004:579:ЗУ526		
Площадь земельного участка 59 м ²		
Обозначение характерных точек границ	Координаты, м	
	X	Y
247	402826.65	1382889.76
250	402833.39	1382896.35
252	402840.47	1382903.27
256	402844.54	1382907.24
800	402842.69	1382909.06
759	402825.12	1382891.27
247	402826.65	1382889.76

						34/19-ППТ			
						Проект межевания территории в границах военного городка №18 в п. Горелый хутор в Красноглинском районе г. Самара.			
Изм.	Кол.уч.	Лист	№ док.	Подпись	Дата	Проект межевания территории. Основная (утверждаемая) часть.	Стадия	Лист	Листов
							ПМТ	22	
ГИП Исполнитель				Арзянцев М. В. Ёркина А. А.		Перечень и сведения о площади образуемых земельных участков, в том числе возможные способы их образования (:ЗУ521-:ЗУ526)	 ООО «АПМ» г. Самара 2023 г.		


Ведомость координат границ земельных участков (ЗУ527-ЗУ549), образуемых объединением земельных участков (:ЗУ1-ЗУ76). Устанавливаемый вид разрешенного использования: "блокированная жилая застройка", код 2.3.

Условный номер земельного участка :ЗУ527		
Площадь земельного участка 265 м² (из ЗУ1-ЗУ4)		
Обозначение характерных точек границ	Координаты, м	
	X	Y
7	402953.03	1382759.75
6	402960.11	1382766.67
10	402941.40	1382785.82
9	402934.32	1382778.90
7	402953.03	1382759.75
Условный номер земельного участка :ЗУ528		
Площадь земельного участка 265 м² (из ЗУ5-ЗУ7)		
Обозначение характерных точек границ	Координаты, м	
	X	Y
6	402960.11	1382766.67
13	402967.19	1382773.59
14	402948.48	1382792.74
10	402941.40	1382785.82
6	402960.11	1382766.67
Условный номер земельного участка :ЗУ529		
Площадь земельного участка 265 м² (из ЗУ8-ЗУ13)		
Обозначение характерных точек границ	Координаты, м	
	X	Y
13	402967.19	1382773.59
21	402974.27	1382780.51
22	402955.56	1382799.66
14	402948.48	1382792.74
13	402967.19	1382773.59
Условный номер земельного участка :ЗУ530		
Площадь земельного участка 265 м² (из ЗУ14-ЗУ16)		
Обозначение характерных точек границ	Координаты, м	
	X	Y
21	402974.27	1382780.51
25	402981.36	1382787.43
26	402962.64	1382806.58
22	402955.56	1382799.66
21	402974.27	1382780.51
Условный номер земельного участка :ЗУ531		
Площадь земельного участка 265 м² (из ЗУ17-ЗУ19)		
Обозначение характерных точек границ	Координаты, м	
	X	Y
25	402981.36	1382787.43
29	402988.44	1382794.35
30	402969.72	1382813.50
26	402962.64	1382806.58
25	402981.36	1382787.43
Условный номер земельного участка :ЗУ532		
Площадь земельного участка 265 м² (из ЗУ20-ЗУ23)		
Обозначение характерных точек границ	Координаты, м	
	X	Y
29	402988.44	1382794.35
35	402995.52	1382801.27
36	402976.80	1382820.42
30	402969.72	1382813.50
29	402988.44	1382794.35
Условный номер земельного участка :ЗУ533		
Площадь земельного участка 265 м² (из ЗУ24-ЗУ27)		
Обозначение характерных точек границ	Координаты, м	
	X	Y
35	402995.52	1382801.27
43	403002.60	1382808.19
44	402983.88	1382827.34
36	402976.80	1382820.42
35	402995.52	1382801.27

Условный номер земельного участка :ЗУ534		
Площадь земельного участка 265 м² (из ЗУ28-ЗУ30)		
Обозначение характерных точек границ	Координаты, м	
	X	Y
43	403002.60	1382808.19
47	403009.68	1382815.11
48	402990.97	1382834.26
44	402983.88	1382827.34
43	403002.60	1382808.19
Условный номер земельного участка :ЗУ535		
Площадь земельного участка 265 м² (из ЗУ31-ЗУ33)		
Обозначение характерных точек границ	Координаты, м	
	X	Y
47	403009.68	1382815.11
51	403016.76	1382822.03
52	402998.05	1382841.18
48	402990.97	1382834.26
47	403009.68	1382815.11
Условный номер земельного участка :ЗУ536		
Площадь земельного участка 265 м² (из ЗУ34-ЗУ39)		
Обозначение характерных точек границ	Координаты, м	
	X	Y
51	403016.76	1382822.03
59	403023.84	1382828.95
60	403005.13	1382848.10
52	402998.05	1382841.18
51	403016.76	1382822.03
Условный номер земельного участка :ЗУ537		
Площадь земельного участка 265 м² (из ЗУ40-ЗУ42)		
Обозначение характерных точек границ	Координаты, м	
	X	Y
59	403023.84	1382828.95
63	403030.92	1382835.87
64	403012.20	1382855.03
60	403005.13	1382848.10
59	403023.84	1382828.95
Условный номер земельного участка :ЗУ538		
Площадь земельного участка 265 м² (из ЗУ43-ЗУ46)		
Обозначение характерных точек границ	Координаты, м	
	X	Y
63	403030.92	1382835.87
67	403037.98	1382842.77
69	403019.28	1382861.95
64	403012.20	1382855.03
63	403030.92	1382835.87
Условный номер земельного участка :ЗУ539		
Площадь земельного участка 251 м² (из ЗУ65,ЗУ66,ЗУ67)		
Обозначение характерных точек границ	Координаты, м	
	X	Y
9	402934.32	1382778.90
10	402941.40	1382785.82
95	402923.71	1382803.93
94	402916.62	1382797.01
9	402934.32	1382778.90
Условный номер земельного участка :ЗУ540		
Площадь земельного участка 251 м² (из ЗУ64,ЗУ68)		
Обозначение характерных точек границ	Координаты, м	
	X	Y
10	402941.40	1382785.82
14	402948.48	1382792.74
96	402930.79	1382810.85
95	402923.71	1382803.93
10	402941.40	1382785.82

Условный номер земельного участка :ЗУ541		
Площадь земельного участка 251 м² (из ЗУ62,ЗУ63,ЗУ69,ЗУ70)		
Обозначение характерных точек границ	Координаты, м	
	X	Y
14	402948.48	1382792.74
22	402955.56	1382799.66
98	402937.87	1382817.77
96	402930.79	1382810.85
14	402948.48	1382792.74
Условный номер земельного участка :ЗУ542		
Площадь земельного участка 251 м² (из ЗУ61,ЗУ71)		
Обозначение характерных точек границ	Координаты, м	
	X	Y
22	402955.56	1382799.66
26	402962.64	1382806.58
99	402944.95	1382824.69
98	402937.87	1382817.77
22	402955.56	1382799.66
Условный номер земельного участка :ЗУ543		
Площадь земельного участка 251 м² (из ЗУ60,ЗУ72)		
Обозначение характерных точек границ	Координаты, м	
	X	Y
26	402962.64	1382806.58
30	402969.72	1382813.50
100	402952.03	1382831.61
99	402944.95	1382824.69
26	402962.64	1382806.58
Условный номер земельного участка :ЗУ544		
Площадь земельного участка 251 м² (из ЗУ58,ЗУ59,ЗУ73)		
Обозначение характерных точек границ	Координаты, м	
	X	Y
30	402969.72	1382813.50
36	402976.80	1382820.42
83	402959.11	1382838.53
100	402952.03	1382831.61
30	402969.72	1382813.50
Условный номер земельного участка :ЗУ545		
Площадь земельного участка 251 м² (из ЗУ56,ЗУ57,ЗУ74)		
Обозначение характерных точек границ	Координаты, м	
	X	Y
36	402976.80	1382820.42
44	402983.88	1382827.34
101	402966.19	1382845.45
83	402959.11	1382838.53
36	402976.80	1382820.42

Условный номер земельного участка :ЗУ546		
Площадь земельного участка 251 м² (из ЗУ55,ЗУ75)		
Обозначение характерных точек границ	Координаты, м	
	X	Y
44	402983.88	1382827.34
48	402990.97	1382834.26
102	402973.27	1382852.37
101	402966.19	1382845.45
44	402983.88	1382827.34
Условный номер земельного участка :ЗУ547-1		
Площадь земельного участка 501 м² (из ЗУ54-1,ЗУ76-1)		
Обозначение характерных точек границ	Координаты, м	
	X	Y
48-1	402990.97	1382834.26
60-1	403005.13	1382848.10
77-1	402987.43	1382866.21
102-1	402973.27	1382852.37
48-1	402990.97	1382834.26
Условный номер земельного участка :ЗУ547-2		
Площадь земельного участка 501 м² (из ЗУ50,ЗУ53,ЗУ54-2,ЗУ76-2)		
Обозначение характерных точек границ	Координаты, м	
	X	Y
48-2	402998.05	1382841.18
60-2	403005.13	1382848.10
77-2	402987.43	1382866.21
102-2	402980.35	1382859.29
48-2	402998.05	1382841.18
Условный номер земельного участка :ЗУ548		
Площадь земельного участка 251 м² (из ЗУ51,ЗУ52)		
Обозначение характерных точек границ	Координаты, м	
	X	Y
60	403005.13	1382848.10
64	403012.20	1382855.03
74	402994.52	1382873.13
77	402987.43	1382866.21
60	403005.13	1382848.10
Условный номер земельного участка :ЗУ549		
Площадь земельного участка 250 м² (из ЗУ47-ЗУ49)		
Обозначение характерных точек границ	Координаты, м	
	X	Y
64	403012.20	1382855.03
69	403019.28	1382861.95
70	403001.60	1382880.05
74	402994.52	1382873.13
64	403012.20	1382855.03

						34/19-ПТТ					
						Проект межевания территории в границах военного городка №18 в п. Горелый хутор в Красноглинском районе г. Самара.					
						Проект межевания территории. Основная (утверждаемая) часть.			Стадия	Лист	Листов
									ПМТ	23	
						Перечень и сведения о площади образуемых земельных участков, в том числе возможные способы их образования			 ООО «АПМ» г. Самара 2023 г.		
Изм.	Кол.уч.	Лист	№ док.	Подпись	Дата						
				Арзьянцев М. В.							
				Ёркина А. А.							
Исполнитель											


Условный номер земельного участка :ЗУ550		
Площадь земельного участка 246 м² (из ЗУ77,ЗУ78,ЗУ108)		
Обозначение характерных точек границ	Координаты, м	
	X	Y
103	402906.14	1382807.73
107	402913.22	1382814.65
156	402895.89	1382832.39
106	402888.81	1382825.47
103	402906.14	1382807.73
Условный номер земельного участка :ЗУ551		
Площадь земельного участка 246 м² (из ЗУ79,ЗУ107)		
Обозначение характерных точек границ	Координаты, м	
	X	Y
107	402913.22	1382814.65
110	402920.31	1382821.57
155	402902.95	1382839.33
156	402895.89	1382832.39
107	402913.22	1382814.65
Условный номер земельного участка :ЗУ552		
Площадь земельного участка 245 м² (из ЗУ80,ЗУ81,ЗУ105,ЗУ106)		
Обозначение характерных точек границ	Координаты, м	
	X	Y
110	402920.31	1382821.57
114	402927.39	1382828.49
153	402910.06	1382846.22
155	402902.95	1382839.33
110	402920.31	1382821.57
Условный номер земельного участка :ЗУ553		
Площадь земельного участка 245 м² (из ЗУ82,ЗУ104)		
Обозначение характерных точек границ	Координаты, м	
	X	Y
114	402927.39	1382828.49
116	402934.47	1382835.41
152	402917.14	1382853.14
153	402910.06	1382846.22
114	402927.39	1382828.49
Условный номер земельного участка :ЗУ554		
Площадь земельного участка 245 м² (из ЗУ83,ЗУ103)		
Обозначение характерных точек границ	Координаты, м	
	X	Y
116	402934.47	1382835.41
118	402941.55	1382842.33
151	402924.23	1382860.05
152	402917.14	1382853.14
116	402934.47	1382835.41
Условный номер земельного участка :ЗУ555		
Площадь земельного участка 245 м² (из ЗУ84,ЗУ102,ЗУ85)		
Обозначение характерных точек границ	Координаты, м	
	X	Y
118	402941.55	1382842.33
122	402948.63	1382849.25
123	402931.31	1382866.97
151	402924.23	1382860.05
118	402941.55	1382842.33
Условный номер земельного участка :ЗУ556		
Площадь земельного участка 245 м² (из ЗУ86,ЗУ87,ЗУ101)		
Обозначение характерных точек границ	Координаты, м	
	X	Y
122	402948.63	1382849.25
128	402955.71	1382856.17
150	402938.40	1382873.89
123	402931.31	1382866.97
122	402948.63	1382849.25

Условный номер земельного участка :ЗУ557		
Площадь земельного участка 245 м² (из ЗУ88,ЗУ100)		
Обозначение характерных точек границ	Координаты, м	
	X	Y
128	402955.71	1382856.17
130	402962.79	1382863.09
149	402945.48	1382880.81
150	402938.40	1382873.89
128	402955.71	1382856.17
Условный номер земельного участка :ЗУ558		
Площадь земельного участка 245 м² (из ЗУ89,ЗУ99)		
Обозначение характерных точек границ	Координаты, м	
	X	Y
130	402962.79	1382863.09
132	402969.87	1382870.01
148	402952.57	1382887.72
149	402945.48	1382880.81
130	402962.79	1382863.09
Условный номер земельного участка :ЗУ559		
Площадь земельного участка 245 м² (из ЗУ90,ЗУ91,ЗУ97,ЗУ98)		
Обозначение характерных точек границ	Координаты, м	
	X	Y
132	402969.87	1382870.01
136	402976.95	1382876.93
146	402959.65	1382894.64
148	402952.57	1382887.72
132	402969.87	1382870.01
Условный номер земельного участка :ЗУ560		
Площадь земельного участка 245 м² (из ЗУ92,ЗУ96)		
Обозначение характерных точек границ	Координаты, м	
	X	Y
136	402976.95	1382876.93
138	402984.03	1382883.85
145	402966.74	1382901.55
146	402959.65	1382894.64
136	402976.95	1382876.93
Условный номер земельного участка :ЗУ561		
Площадь земельного участка 245 м² (из ЗУ93-ЗУ95)		
Обозначение характерных точек границ	Координаты, м	
	X	Y
138	402984.03	1382883.85
142	402991.12	1382890.77
143	402973.82	1382908.47
145	402966.74	1382901.55
138	402984.03	1382883.85
Условный номер земельного участка :ЗУ562		
Площадь земельного участка 246 м² (из ЗУ109-ЗУ111)		
Обозначение характерных точек границ	Координаты, м	
	X	Y
106	402888.81	1382825.47
156	402895.89	1382832.39
161	402878.55	1382850.13
158	402871.47	1382843.21
106	402888.81	1382825.47
Условный номер земельного участка :ЗУ563		
Площадь земельного участка 245 м² (из ЗУ112,ЗУ115)		
Обозначение характерных точек границ	Координаты, м	
	X	Y
156	402895.89	1382832.39
155	402902.95	1382839.33
165	402885.63	1382857.05
161	402878.55	1382850.13
156	402895.89	1382832.39

Условный номер земельного участка :ЗУ564		
Площадь земельного участка 246 м² (из ЗУ113,ЗУ114,ЗУ116,ЗУ117)		
Обозначение характерных точек границ	Координаты, м	
	X	Y
155	402902.95	1382839.33
153	402910.06	1382846.22
167	402892.71	1382863.97
165	402885.63	1382857.05
155	402902.95	1382839.33
Условный номер земельного участка :ЗУ565		
Площадь земельного участка 246 м² (из ЗУ118,ЗУ119)		
Обозначение характерных точек границ	Координаты, м	
	X	Y
153	402910.06	1382846.22
152	402917.14	1382853.14
169	402899.80	1382870.89
167	402892.71	1382863.97
153	402910.06	1382846.22
Условный номер земельного участка :ЗУ566		
Площадь земельного участка 246 м² (из ЗУ120,ЗУ121)		
Обозначение характерных точек границ	Координаты, м	
	X	Y
152	402917.14	1382853.14
151	402924.23	1382860.05
171	402906.88	1382877.81
169	402899.80	1382870.89
152	402917.14	1382853.14
Условный номер земельного участка :ЗУ567		
Площадь земельного участка 246 м² (из ЗУ122-ЗУ124)		
Обозначение характерных точек границ	Координаты, м	
	X	Y
151	402924.23	1382860.05
123	402931.31	1382866.97
174	402913.96	1382884.73
171	402906.88	1382877.81
151	402924.23	1382860.05
Условный номер земельного участка :ЗУ568		
Площадь земельного участка 246 м² (из ЗУ125-ЗУ127)		
Обозначение характерных точек границ	Координаты, м	
	X	Y
123	402931.31	1382866.97
150	402938.40	1382873.89
178	402921.04	1382891.65
174	402913.96	1382884.73
123	402931.31	1382866.97

Условный номер земельного участка :ЗУ569		
Площадь земельного участка 246 м² (из ЗУ128,ЗУ131)		
Обозначение характерных точек границ	Координаты, м	
	X	Y
150	402938.40	1382873.89
149	402945.48	1382880.81
182	402928.12	1382898.57
178	402921.04	1382891.65
150	402938.40	1382873.89
Условный номер земельного участка :ЗУ570		
Площадь земельного участка 246 м² (из ЗУ129,ЗУ130)		
Обозначение характерных точек границ	Координаты, м	
	X	Y
149	402945.48	1382880.81
148	402952.57	1382887.72
181	402935.20	1382905.49
182	402928.12	1382898.57
149	402945.48	1382880.81
Условный номер земельного участка :ЗУ571		
Площадь земельного участка 246 м² (из ЗУ132-ЗУ135)		
Обозначение характерных точек границ	Координаты, м	
	X	Y
148	402952.57	1382887.72
146	402959.65	1382894.64
185	402942.28	1382912.41
181	402935.20	1382905.49
148	402952.57	1382887.72
Условный номер земельного участка :ЗУ572		
Площадь земельного участка 246 м² (из ЗУ136,ЗУ137)		
Обозначение характерных точек границ	Координаты, м	
	X	Y
146	402959.65	1382894.64
145	402966.74	1382901.55
188	402949.36	1382919.33
185	402942.28	1382912.41
146	402959.65	1382894.64
Условный номер земельного участка :ЗУ573		
Площадь земельного участка 246 м² (из ЗУ138-ЗУ140)		
Обозначение характерных точек границ	Координаты, м	
	X	Y
145	402966.74	1382901.55
143	402973.82	1382908.47
190	402956.44	1382926.25
188	402949.36	1382919.33
145	402966.74	1382901.55

Изм.	Кол.уч.	Лист	№ док.	Подпись	Дата
				Арзянцев М. В.	
				Ёркина А. А.	

34/19-ПШТ		
Проект межевания территории в границах военного городка №18 в п. Горелый хутор в Красноглинском районе г. Самара.		
Проект межевания территории. Основная (утверждаемая) часть.	Стадия ПМТ	Лист 24
Перечень и сведения о площади образуемых земельных участков, в том числе возможные способы их образования		ООО «АПМ» г. Самара 2023 г.

Условный номер земельного участка :ЗУ574		
Площадь земельного участка 246 м² (из ЗУ141-ЗУ143)		
Обозначение характерных точек границ	Координаты, м	
	X	Y
192	402860.98	1382853.95
199	402868.07	1382860.87
198	402850.73	1382878.60
195	402843.65	1382871.68
192	402860.98	1382853.95
Условный номер земельного участка :ЗУ575		
Площадь земельного участка 246 м² (из ЗУ144, ЗУ145)		
Обозначение характерных точек границ	Координаты, м	
	X	Y
199	402868.07	1382860.87
200	402875.15	1382867.79
202	402857.82	1382885.52
198	402850.73	1382878.60
199	402868.07	1382860.87
Условный номер земельного участка :ЗУ576		
Площадь земельного участка 245 м² (из ЗУ146-ЗУ149)		
Обозначение характерных точек границ	Координаты, м	
	X	Y
200	402875.15	1382867.79
205	402882.23	1382874.71
207	402864.90	1382892.44
202	402857.82	1382885.52
200	402875.15	1382867.79
Условный номер земельного участка :ЗУ577		
Площадь земельного участка 245 м² (из ЗУ150, ЗУ151)		
Обозначение характерных точек границ	Координаты, м	
	X	Y
205	402882.23	1382874.71
209	402889.31	1382881.63
211	402871.98	1382899.35
207	402864.90	1382892.44
205	402882.23	1382874.71
Условный номер земельного участка :ЗУ578		
Площадь земельного участка 245 м² (из ЗУ152, ЗУ153)		
Обозначение характерных точек границ	Координаты, м	
	X	Y
209	402889.31	1382881.63
212	402896.38	1382888.53
214	402879.07	1382906.27
211	402871.98	1382899.35
209	402889.31	1382881.63
Условный номер земельного участка :ЗУ579		
Площадь земельного участка 246 м² (из ЗУ154-ЗУ156)		
Обозначение характерных точек границ	Координаты, м	
	X	Y
212	402896.38	1382888.53
217	402903.47	1382895.47
218	402886.15	1382913.19
214	402879.07	1382906.27
212	402896.38	1382888.53
Условный номер земельного участка :ЗУ580		
Площадь земельного участка 245 м² (из ЗУ157-ЗУ159)		
Обозначение характерных точек границ	Координаты, м	
	X	Y
217	402903.47	1382895.47
223	402910.55	1382902.39
225	402893.24	1382920.10
218	402886.15	1382913.19
217	402903.47	1382895.47

Условный номер земельного участка :ЗУ581		
Площадь земельного участка 245 м² (из ЗУ160, ЗУ161)		
Обозначение характерных точек границ	Координаты, м	
	X	Y
223	402910.55	1382902.39
226	402917.63	1382909.31
228	402900.32	1382927.02
225	402893.24	1382920.10
223	402910.55	1382902.39
Условный номер земельного участка :ЗУ582		
Площадь земельного участка 245 м² (из ЗУ162, ЗУ163)		
Обозначение характерных точек границ	Координаты, м	
	X	Y
226	402917.63	1382909.31
229	402924.71	1382916.23
231	402907.40	1382933.94
228	402900.32	1382927.02
226	402917.63	1382909.31
Условный номер земельного участка :ЗУ583		
Площадь земельного участка 245 м² (из ЗУ164-ЗУ167)		
Обозначение характерных точек границ	Координаты, м	
	X	Y
229	402924.71	1382916.23
234	402931.79	1382923.15
236	402914.49	1382940.85
231	402907.40	1382933.94
229	402924.71	1382916.23
Условный номер земельного участка :ЗУ584		
Площадь земельного участка 245 м² (из ЗУ168, ЗУ169)		
Обозначение характерных точек границ	Координаты, м	
	X	Y
234	402931.79	1382923.15
238	402938.88	1382930.07
240	402921.57	1382947.77
236	402914.49	1382940.85
234	402931.79	1382923.15
Условный номер земельного участка :ЗУ585		
Площадь земельного участка 245 м² (из ЗУ170-ЗУ172)		
Обозначение характерных точек границ	Координаты, м	
	X	Y
238	402938.88	1382930.07
243	402945.96	1382936.99
244	402928.66	1382954.69
240	402921.57	1382947.77
238	402938.88	1382930.07
Условный номер земельного участка :ЗУ586		
Площадь земельного участка 246 м² (из ЗУ173-ЗУ175)		
Обозначение характерных точек границ	Координаты, м	
	X	Y
195	402843.65	1382871.68
198	402850.73	1382878.60
250	402833.39	1382896.35
248	402826.31	1382889.43
195	402843.65	1382871.68
Условный номер земельного участка :ЗУ587		
Площадь земельного участка 246 м² (из ЗУ176, ЗУ177)		
Обозначение характерных точек границ	Координаты, м	
	X	Y
198	402850.73	1382878.60
202	402857.82	1382885.52
252	402840.47	1382903.27
250	402833.39	1382896.35
198	402850.73	1382878.60

Условный номер земельного участка :ЗУ588		
Площадь земельного участка 246 м² (из ЗУ178-ЗУ181)		
Обозначение характерных точек границ	Координаты, м	
	X	Y
202	402857.82	1382885.52
207	402864.90	1382892.44
255	402847.56	1382910.19
252	402840.47	1382903.27
202	402857.82	1382885.52
Условный номер земельного участка :ЗУ589		
Площадь земельного участка 246 м² (из ЗУ182, ЗУ183)		
Обозначение характерных точек границ	Координаты, м	
	X	Y
207	402864.90	1382892.44
211	402871.98	1382899.35
258	402854.64	1382917.11
255	402847.56	1382910.19
207	402864.90	1382892.44
Условный номер земельного участка :ЗУ590		
Площадь земельного участка 246 м² (из ЗУ184, ЗУ185)		
Обозначение характерных точек границ	Координаты, м	
	X	Y
211	402871.98	1382899.35
214	402879.07	1382906.27
260	402861.72	1382924.03
258	402854.64	1382917.11
211	402871.98	1382899.35
Условный номер земельного участка :ЗУ591		
Площадь земельного участка 246 м² (из ЗУ186-188)		
Обозначение характерных точек границ	Координаты, м	
	X	Y
214	402879.07	1382906.27
218	402886.15	1382913.19
262	402868.80	1382930.94
260	402861.72	1382924.03
214	402879.07	1382906.27
Условный номер земельного участка :ЗУ592		
Площадь земельного участка 246 м² (из ЗУ189-ЗУ191)		
Обозначение характерных точек границ	Координаты, м	
	X	Y
218	402886.15	1382913.19
225	402893.24	1382920.10
267	402875.88	1382937.86
262	402868.80	1382930.94
218	402886.15	1382913.19

Условный номер земельного участка :ЗУ593		
Площадь земельного участка 246 м² (из ЗУ192, ЗУ193)		
Обозначение характерных точек границ	Координаты, м	
	X	Y
225	402893.24	1382920.10
228	402900.32	1382927.02
269	402882.96	1382944.78
267	402875.88	1382937.86
225	402893.24	1382920.10
Условный номер земельного участка :ЗУ594		
Площадь земельного участка 246 м² (из ЗУ194, ЗУ195)		
Обозначение характерных точек границ	Координаты, м	
	X	Y
228	402900.32	1382927.02
231	402907.40	1382933.94
271	402890.04	1382951.71
269	402882.96	1382944.78
228	402900.32	1382927.02
Условный номер земельного участка :ЗУ595		
Площадь земельного участка 246 м² (из ЗУ196-ЗУ199)		
Обозначение характерных точек границ	Координаты, м	
	X	Y
231	402907.40	1382933.94
236	402914.49	1382940.85
274	402897.12	1382958.62
271	402890.04	1382951.71
231	402907.40	1382933.94
Условный номер земельного участка :ЗУ596		
Площадь земельного участка 246 м² (из ЗУ200, ЗУ201)		
Обозначение характерных точек границ	Координаты, м	
	X	Y
236	402914.49	1382940.85
240	402921.57	1382947.77
277	402904.20	1382965.54
274	402897.12	1382958.62
236	402914.49	1382940.85
Условный номер земельного участка :ЗУ597		
Площадь земельного участка 246 м² (из ЗУ202-ЗУ204)		
Обозначение характерных точек границ	Координаты, м	
	X	Y
240	402921.57	1382947.77
244	402928.66	1382954.69
279	402911.28	1382972.46
277	402904.20	1382965.54
240	402921.57	1382947.77

Изм.	Кол.уч.	Лист	№ док.	Подпись	Дата
				Арзянцев М. В.	
ГИП					
Исполнитель					Ёркина А. А.

34/19-ППТ

Проект межевания территории в границах военного городка №18 в п. Горелый хутор в Красноглинском районе г. Самара.

Проект межевания территории. Основная (утверждаемая) часть.

Стадия	Лист	Листов
ПМТ	25	

Перечень и сведения о площади образуемых земельных участков, в том числе возможные способы их образования



Ведомость координат границ земельных участков (ЗУ598-ЗУ626), образуемых объединением земельных участков (:ЗУ205-:ЗУ276. :ЗУ363-:ЗУ372).
Устанавливаемый вид разрешенного использования: "блокированная жилая застройка", код 2.3.

Условный номер земельного участка :ЗУ598		
Площадь земельного участка 246 м² (из ЗУ205-ЗУ207)		
Обозначение характерных точек границ	Координаты, м	
	X	Y
281	402815.83	1382900.14
285	402822.88	1382907.10
287	402805.55	1382924.84
288	402798.46	1382917.92
281	402815.83	1382900.14
Условный номер земельного участка :ЗУ599		
Площадь земельного участка 245 м² (из ЗУ208-ЗУ209)		
Обозначение характерных точек границ	Координаты, м	
	X	Y
285	402822.88	1382907.10
289	402829.96	1382914.02
291	402812.63	1382931.75
287	402805.55	1382924.84
285	402822.88	1382907.10
Условный номер земельного участка :ЗУ600		
Площадь земельного участка 245 м² (из ЗУ210-ЗУ213)		
Обозначение характерных точек границ	Координаты, м	
	X	Y
289	402829.96	1382914.02
294	402837.04	1382920.94
296	402819.72	1382938.67
291	402812.63	1382931.75
289	402829.96	1382914.02
Условный номер земельного участка :ЗУ601		
Площадь земельного участка 245 м² (из ЗУ214, ЗУ215)		
Обозначение характерных точек границ	Координаты, м	
	X	Y
294	402837.04	1382920.94
298	402844.12	1382927.86
300	402826.80	1382945.58
296	402819.72	1382938.67
294	402837.04	1382920.94
Условный номер земельного участка :ЗУ602		
Площадь земельного участка 245 м² (из ЗУ216, ЗУ217)		
Обозначение характерных точек границ	Координаты, м	
	X	Y
298	402844.12	1382927.86
301	402851.20	1382934.76
303	402833.88	1382952.50
300	402826.80	1382945.58
298	402844.12	1382927.86
Условный номер земельного участка :ЗУ603		
Площадь земельного участка 246 м² (из ЗУ218-ЗУ220)		
Обозначение характерных точек границ	Координаты, м	
	X	Y
301	402851.20	1382934.76
306	402858.28	1382941.70
307	402840.97	1382959.42
303	402833.88	1382952.50
301	402851.20	1382934.76
Условный номер земельного участка :ЗУ604		
Площадь земельного участка 245 м² (из ЗУ221-ЗУ223)		
Обозначение характерных точек границ	Координаты, м	
	X	Y
306	402858.28	1382941.70
314	402865.37	1382948.62
313	402848.05	1382966.33
307	402840.97	1382959.42
306	402858.28	1382941.70

Условный номер земельного участка :ЗУ605		
Площадь земельного участка 245 м² (из ЗУ224, ЗУ225)		
Обозначение характерных точек границ	Координаты, м	
	X	Y
314	402865.37	1382948.62
315	402872.45	1382955.54
317	402855.14	1382973.25
313	402848.05	1382966.33
314	402865.37	1382948.62
Условный номер земельного участка :ЗУ606		
Площадь земельного участка 245 м² (из ЗУ226, ЗУ227)		
Обозначение характерных точек границ	Координаты, м	
	X	Y
315	402872.45	1382955.54
318	402879.53	1382962.46
320	402862.22	1382980.17
317	402855.14	1382973.25
315	402872.45	1382955.54
Условный номер земельного участка :ЗУ607		
Площадь земельного участка 245 м² (из ЗУ228, ЗУ229, ЗУ230, ЗУ231)		
Обозначение характерных точек границ	Координаты, м	
	X	Y
318	402879.53	1382962.46
323	402886.61	1382969.38
325	402869.31	1382987.08
320	402862.22	1382980.17
318	402879.53	1382962.46
Условный номер земельного участка :ЗУ608		
Площадь земельного участка 245 м² (из ЗУ232, ЗУ233)		
Обозначение характерных точек границ	Координаты, м	
	X	Y
323	402886.61	1382969.38
327	402893.69	1382976.30
329	402876.39	1382994.00
325	402869.31	1382987.08
323	402886.61	1382969.38
Условный номер земельного участка :ЗУ609		
Площадь земельного участка 245 м² (из ЗУ234-ЗУ236)		
Обозначение характерных точек границ	Координаты, м	
	X	Y
327	402893.69	1382976.30
332	402900.77	1382983.22
333	402883.47	1383000.92
329	402876.39	1382994.00
327	402893.69	1382976.30
Условный номер земельного участка :ЗУ610		
Площадь земельного участка 246 м² (из ЗУ237-ЗУ239)		
Обозначение характерных точек границ	Координаты, м	
	X	Y
288	402798.46	1382917.92
287	402805.55	1382924.84
339	402788.21	1382942.58
340	402781.13	1382935.66
288	402798.46	1382917.92
Условный номер земельного участка :ЗУ611		
Площадь земельного участка 246 м² (из ЗУ240-ЗУ242)		
Обозначение характерных точек границ	Координаты, м	
	X	Y
287	402805.55	1382924.84
291	402812.63	1382931.75
343	402795.29	1382949.50
339	402788.21	1382942.58
287	402805.55	1382924.84

Условный номер земельного участка :ЗУ612		
Площадь земельного участка 246 м² (из ЗУ243-ЗУ247)		
Обозначение характерных точек границ	Координаты, м	
	X	Y
291	402812.63	1382931.75
296	402819.72	1382938.67
348	402802.37	1382956.42
343	402795.29	1382949.50
291	402812.63	1382931.75
Условный номер земельного участка :ЗУ613		
Площадь земельного участка 246 м² (из ЗУ248-ЗУ250)		
Обозначение характерных точек границ	Координаты, м	
	X	Y
296	402819.72	1382938.67
300	402826.80	1382945.58
351	402809.45	1382963.34
348	402802.37	1382956.42
296	402819.72	1382938.67
Условный номер земельного участка :ЗУ614		
Площадь земельного участка 246 м² (из ЗУ251-ЗУ253)		
Обозначение характерных точек границ	Координаты, м	
	X	Y
300	402826.80	1382945.58
303	402833.88	1382952.50
355	402816.53	1382970.26
351	402809.45	1382963.34
300	402826.80	1382945.58
Условный номер земельного участка :ЗУ615		
Площадь земельного участка 246 м² (из ЗУ254-ЗУ256)		
Обозначение характерных точек границ	Координаты, м	
	X	Y
303	402833.88	1382952.50
307	402840.97	1382959.42
357	402823.61	1382977.18
355	402816.53	1382970.26
303	402833.88	1382952.50
Условный номер земельного участка :ЗУ616		
Площадь земельного участка 246 м² (из ЗУ257-ЗУ259)		
Обозначение характерных точек границ	Координаты, м	
	X	Y
307	402840.97	1382959.42
313	402848.05	1382966.33
361	402830.69	1382984.10
357	402823.61	1382977.18
307	402840.97	1382959.42
Условный номер земельного участка :ЗУ617		
Площадь земельного участка 246 м² (из ЗУ260-ЗУ262)		
Обозначение характерных точек границ	Координаты, м	
	X	Y
313	402848.05	1382966.33
317	402855.14	1382973.25
365	402837.77	1382991.02
361	402830.69	1382984.10
313	402848.05	1382966.33

Условный номер земельного участка :ЗУ618		
Площадь земельного участка 246 м² (из ЗУ263-ЗУ265)		
Обозначение характерных точек границ	Координаты, м	
	X	Y
317	402855.14	1382973.25
320	402862.22	1382980.17
368	402844.85	1382997.94
365	402837.77	1382991.02
317	402855.14	1382973.25
Условный номер земельного участка :ЗУ619		
Площадь земельного участка 246 м² (из ЗУ266-ЗУ270)		
Обозначение характерных точек границ	Координаты, м	
	X	Y
320	402862.22	1382980.17
325	402869.31	1382987.08
373	402851.94	1383004.86
368	402844.85	1382997.94
320	402862.22	1382980.17
Условный номер земельного участка :ЗУ620		
Площадь земельного участка 246 м² (из ЗУ271-ЗУ273)		
Обозначение характерных точек границ	Координаты, м	
	X	Y
325	402869.31	1382987.08
329	402876.39	1382994.00
376	402859.02	1383011.78
373	402851.94	1383004.86
325	402869.31	1382987.08
Условный номер земельного участка :ЗУ621		
Площадь земельного участка 246 м² (из ЗУ274-ЗУ276)		
Обозначение характерных точек границ	Координаты, м	
	X	Y
329	402876.39	1382994.00
333	402883.47	1383000.92
379	402866.10	1383018.70
376	402859.02	1383011.78
329	402876.39	1382994.00
Условный номер земельного участка :ЗУ622		
Площадь земельного участка 251 м² (из ЗУ363, ЗУ364)		
Обозначение характерных точек границ	Координаты, м	
	X	Y
520	402745.64	1382865.51
531	402752.72	1382872.43
534	402735.03	1382890.54
535	402727.95	1382883.62
520	402745.64	1382865.51

Условный номер земельного участка :ЗУ623		
Площадь земельного участка 251 м² (из ЗУ365-ЗУ366)		
Обозначение характерных точек границ	Координаты, м	
	X	Y
531	402752.72	1382872.43
519	402759.80	1382879.35
537	402742.11	1382897.46
534	402735.03	1382890.54
531	402752.72	1382872.43
Условный номер земельного участка :ЗУ624-1		
Площадь земельного участка 250,5 м² (из ЗУ367-1, ЗУ368-1)		
Обозначение характерных точек границ	Координаты, м	
	X	Y
519	402742.10	1382897.46
524	402759.80	1382879.35
539	402766.88	1382886.27
537	402749.19	1382904.37
519	402742.10	1382897.46
Условный номер земельного участка :ЗУ624-2		
Площадь земельного участка 250,5 м² (из ЗУ367-2, ЗУ368-2)		
Обозначение характерных точек границ	Координаты, м	
	X	Y
519	402749.18	1382904.39
524	402766.87	1382886.28
539	402773.96	1382893.20
537	402756.26	1382911.30
519	402749.18	1382904.39
Условный номер земельного участка :ЗУ625		
Площадь земельного участка 251 м² (из ЗУ369-ЗУ370)		
Обозначение характерных точек границ	Координаты, м	
	X	Y
524	402773.96	1382893.19
526	402781.04	1382900.11
541	402763.35	1382918.22
539	402756.27	1382911.30
524	402773.96	1382893.19
Условный номер земельного участка :ЗУ626		
Площадь земельного участка 251 м² (из ЗУ371, ЗУ372)		
Обозначение характерных точек границ	Координаты, м	
	X	Y
526	402781.04	1382900.11
530	402788.12	1382907.03
543	402770.43	1382925.14
541	402763.35	1382918.22
526	402781.04	1382900.11
Условный номер земельного участка :ЗУ626.1		
Площадь земельного участка 240,5 м² (из ЗУ361, ЗУ362)		
Обозначение характерных точек границ	Координаты, м	
	X	Y
526-1	402781.04	1382900.11
530-1	402798.03	1382882.74
541-1	402805.11	1382889.66
543-1	402788.13	1382907.03
526-1	402781.04	1382900.11

34/19-ППТ

Проект межевания территории в границах военного городка №18
в п. Горелый хутор в Красноглинском районе г. Самара.

Изм.	Кол.уч.	Лист	№ док.	Подпись	Дата
				Арзянцев М. В.	
				Ержина А. А.	
ГИП					
Исполнитель					

Проект межевания территории.
Основная (утверждаемая) часть.

Стадия	Лист	Листов
ПМТ	26	

Перечень и сведения о площади образуемых земельных участков, в том числе возможные способы их образования



ООО «АТМ»
г. Самара 2023 г.

Ведомость координат границ земельных участков (ЗУ627-644, ЗУ650-655), образуемых объединением земельных участков (:ЗУ376-ЗУ379, :ЗУ381-ЗУ382, :ЗУ384-ЗУ385, :ЗУ387-ЗУ388, :ЗУ390-ЗУ391, :ЗУ393-ЗУ394, :ЗУ396-ЗУ397, :ЗУ399-ЗУ400, :ЗУ402-ЗУ405, :ЗУ407-ЗУ408, :ЗУ410-ЗУ411, :ЗУ413-ЗУ414, :ЗУ416-ЗУ417, :ЗУ419-ЗУ420, :ЗУ422-ЗУ423, :ЗУ425-ЗУ444, :ЗУ450-ЗУ455). Устанавливаемый вид разрешенного использования: "блокированная жилая застройка", код 2.3.

Условный номер земельного участка :ЗУ627		
Площадь земельного участка 599,5 м² (из ЗУ376, ЗУ377)		
Обозначение характерных точек границ	Координаты, м	
	X	Y
551	402723.51	1382836.81
550	402738.45	1382851.42
554	402716.61	1382873.77
555	402704.11	1382861.56
551	402723.51	1382844.22
Условный номер земельного участка :ЗУ628		
Площадь земельного участка 248 м² (из ЗУ378, ЗУ379)		
Обозначение характерных точек границ	Координаты, м	
	X	Y
556	403013.18	1382889.65
557	403031.03	1382907.09
560	403024.20	1382914.27
561	403006.27	1382896.73
556	403013.18	1382889.65
Условный номер земельного участка :ЗУ629		
Площадь земельного участка 251 м² (из ЗУ381, ЗУ382)		
Обозначение характерных точек границ	Координаты, м	
	X	Y
563	402999.35	1382903.81
562	403017.38	1382921.45
566	403010.58	1382928.64
567	402992.42	1382910.90
563	402999.35	1382903.81
Условный номер земельного участка :ЗУ630		
Площадь земельного участка 254 м² (из ЗУ384, ЗУ385)		
Обозначение характерных точек границ	Координаты, м	
	X	Y
569	402985.50	1382917.98
568	403003.76	1382935.82
572	402996.95	1382943.01
573	402978.58	1382925.06
569	402985.50	1382917.98
Условный номер земельного участка :ЗУ631		
Площадь земельного участка 254 м² (из ЗУ387-ЗУ388)		
Обозначение характерных точек границ	Координаты, м	
	X	Y
576	402971.66	1382932.14
575	402990.08	1382950.14
579	402983.00	1382957.07
580	402964.74	1382939.22
576	402971.66	1382932.14
Условный номер земельного участка :ЗУ632		
Площадь земельного участка 249 м² (из ЗУ390, ЗУ391)		
Обозначение характерных точек границ	Координаты, м	
	X	Y
582	402957.82	1382946.30
581	402975.91	1382963.99
585	402968.83	1382970.91
586	402950.90	1382953.39
582	402957.82	1382946.30
Условный номер земельного участка :ЗУ633		
Площадь земельного участка 246 м² (из ЗУ393-ЗУ394)		
Обозначение характерных точек границ	Координаты, м	
	X	Y
588	402943.98	1382960.47
587	402961.77	1382977.85
591	402954.80	1382984.88
592	402937.06	1382967.55
588	402943.98	1382960.47

Условный номер земельного участка :ЗУ634		
Площадь земельного участка 244 м² (из ЗУ396, ЗУ397)		
Обозначение характерных точек границ	Координаты, м	
	X	Y
594	402930.14	1382974.63
593	402947.81	1382991.89
597	402940.76	1382998.85
598	402923.22	1382981.71
594	402930.14	1382974.63
Условный номер земельного участка :ЗУ635		
Площадь земельного участка 240 м² (из ЗУ399, ЗУ400)		
Обозначение характерных точек границ	Координаты, м	
	X	Y
600	402916.30	1382988.79
599	402933.72	1383005.81
603	402926.67	1383012.77
604	402909.38	1382995.87
600	402916.30	1382988.79
Условный номер земельного участка :ЗУ636		
Площадь земельного участка 237 м² (из ЗУ402-ЗУ403)		
Обозначение характерных точек границ	Координаты, м	
	X	Y
606	402902.46	1383002.95
605	402919.62	1383019.73
609	402912.58	1383026.68
610	402895.54	1383010.03
606	402902.46	1383002.95
Условный номер земельного участка :ЗУ637		
Площадь земельного участка 235 м² (из ЗУ404, ЗУ405)		
Обозначение характерных точек границ	Координаты, м	
	X	Y
610	402895.54	1383010.03
609	402912.58	1383026.68
611	402905.53	1383033.64
613	402888.62	1383017.11
610	402895.54	1383010.03
Условный номер земельного участка :ЗУ638		
Площадь земельного участка 232 м² (из ЗУ407, ЗУ408)		
Обозначение характерных точек границ	Координаты, м	
	X	Y
615	402881.70	1383024.20
614	402898.49	1383040.60
618	402891.44	1383047.56
619	402874.78	1383031.28
615	402881.70	1383024.20
Условный номер земельного участка :ЗУ639		
Площадь земельного участка 228 м² (из ЗУ410, ЗУ411)		
Обозначение характерных точек границ	Координаты, м	
	X	Y
621	402867.86	1383038.36
620	402884.40	1383054.52
804	402881.80	1383057.08
624	402877.23	1383061.36
625	402860.94	1383045.44
621	402867.86	1383038.36
Условный номер земельного участка :ЗУ640		
Площадь земельного участка 219 м² (из ЗУ413, ЗУ414)		
Обозначение характерных точек границ	Координаты, м	
	X	Y
627	402854.02	1383052.52
626	402870.01	1383068.14
630	402862.79	1383074.93
631	402847.10	1383059.60
627	402854.02	1383052.52

Условный номер земельного участка :ЗУ641		
Площадь земельного участка 211 м² (из ЗУ416, ЗУ417)		
Обозначение характерных точек границ	Координаты, м	
	X	Y
633	402840.18	1383066.68
632	402855.56	1383081.71
805	402853.80	1383083.37
636	402848.42	1383088.58
637	402833.26	1383073.76
633	402840.18	1383066.68
Условный номер земельного участка :ЗУ642		
Площадь земельного участка 206 м² (из ЗУ419, ЗУ420)		
Обозначение характерных точек границ	Координаты, м	
	X	Y
639	402826.34	1383080.84
638	402841.32	1383095.48
642	402834.21	1383102.37
643	402819.42	1383087.92
639	402826.34	1383080.84
Условный номер земельного участка :ЗУ643		
Площадь земельного участка 209 м² (из ЗУ422, ЗУ423)		
Обозначение характерных точек границ	Координаты, м	
	X	Y
645	402812.29	1383095.22
644	402826.88	1383109.48
648	402819.49	1383116.65
649	402805.09	1383102.59
645	402812.29	1383095.22
Условный номер земельного участка :ЗУ644		
Площадь земельного участка 195 м² (из ЗУ425, ЗУ426)		
Обозначение характерных точек границ	Координаты, м	
	X	Y
651	402798.17	1383109.67
650	402812.38	1383123.55
806	402806.47	1383129.28
654	402805.28	1383130.46
655	402791.25	1383116.75
651	402798.17	1383109.67
Условный номер земельного участка :ЗУ650		
Площадь земельного участка 740,7 м² (из ЗУ442-ЗУ444)		
Обозначение характерных точек границ	Координаты, м	
	X	Y
680	402732.55	1383098.69
684	402746.69	1383112.55
678	402720.29	1383139.57
675	402706.66	1383125.18
680	402732.55	1383098.69

Условный номер земельного участка :ЗУ651		
Площадь земельного участка 725,7 м² (из ЗУ439-ЗУ441)		
Обозначение характерных точек границ	Координаты, м	
	X	Y
672	402718.37	1383084.86
675	402732.55	1383098.69
678	402706.67	1383125.19
674	402693.05	1383110.78
672	402718.37	1383084.86
Условный номер земельного участка :ЗУ652		
Площадь земельного участка 709,7 м² (из ЗУ436-ЗУ438)		
Обозначение характерных точек границ	Координаты, м	
	X	Y
667	402718.37	1383084.86
672	402693.05	1383110.78
674	402679.43	1383096.39
670	402704.22	1383071.02
667	402718.37	1383084.86
Условный номер земельного участка :ЗУ653		
Площадь земельного участка 694,7 м² (из ЗУ433-ЗУ435)		
Обозначение характерных точек границ	Координаты, м	
	X	Y
667	402704.22	1383071.02
670	402679.43	1383096.39
666	402665.81	1383081.99
664	402690.06	1383057.18
667	402704.22	1383071.02
Условный номер земельного участка :ЗУ654		
Площадь земельного участка 679,3 м² (из ЗУ430-ЗУ432)		
Обозначение характерных точек границ	Координаты, м	
	X	Y
664	402675.90	1383043.34
666	402690.06	1383057.18
663	402665.81	1383081.99
657	402652.19	1383067.60
664	402675.90	1383043.34
Условный номер земельного участка :ЗУ655		
Площадь земельного участка 695,9 м² (из ЗУ427-ЗУ429)		
Обозначение характерных точек границ	Координаты, м	
	X	Y
657	402661.07	1383028.85
663	402675.90	1383043.34
662	402652.19	1383067.60
656	402637.88	1383052.47
657	402661.07	1383028.85

Изм.	Кол.уч.	Лист	№ док.	Подпись	Дата
				Арзянцев М. В.	
				Ёркина А. А.	
ГИП					
Исполнитель					

34/19-ППТ

Проект межевания территории в границах военного городка №18 в п. Горелый хутор в Красноглинском районе г. Самара.

Проект межевания территории. Основная (утверждаемая) часть.

Стадия	Лист	Листов
ПМТ	27	

Перечень и сведения о площади образуемых земельных участков, в том числе возможные способы их образования



Ведомость координат границ земельных участков (ЗУ656-ЗУ659), образуемых объединением земельных участков (:ЗУ292-ЗУ293, :ЗУ308-ЗУ309, :ЗУ323-ЗУ324, :ЗУ338-ЗУ339). Устанавливаемый вид разрешенного использования: "блокированная жилая застройка", код 2.3.

Условный номер земельного участка :ЗУ656		
Площадь земельного участка 245 м² (из ЗУ292, ЗУ293)		
Обозначение характерных точек границ	Координаты, м	
	X	Y
412	402848.54	1383022.50
416	402855.62	1383029.42
417	402838.32	1383047.12
413	402831.24	1383040.20
412	402848.54	1383022.50
Условный номер земельного участка :ЗУ657		
Площадь земельного участка 246 м² (из ЗУ308, ЗУ309)		
Обозначение характерных точек границ	Координаты, м	
	X	Y
413	402831.24	1383040.20
417	402838.32	1383047.12
435	402820.95	1383064.90
433	402813.87	1383057.98
413	402831.24	1383040.20
Условный номер земельного участка :ЗУ658		
Площадь земельного участка 277 м² (из ЗУ323, ЗУ324)		
Обозначение характерных точек границ	Координаты, м	
	X	Y
462	402803.42	1383068.67
466	402810.50	1383075.59
467	402790.91	1383095.63
463	402783.83	1383088.71
462	402803.42	1383068.67
Условный номер земельного участка :ЗУ659		
Площадь земельного участка 277 м² (из ЗУ338, ЗУ339)		
Обозначение характерных точек границ	Координаты, м	
	X	Y
463	402783.83	1383088.71
467	402790.91	1383095.63
483	402771.35	1383115.65
481	402764.27	1383108.73
463	402783.83	1383088.71

Ведомость координат границ земельных участков (ЗУ660-ЗУ663), образуемых объединением земельных участков (:ЗУ456-ЗУ470). Устанавливаемый вид разрешенного использования: "предоставление коммунальных услуг" - код 3.1.1.

Условный номер земельного участка :ЗУ660		
Площадь земельного участка 1627 м² (из ЗУ456-ЗУ460)		
Обозначение характерных точек границ	Координаты, м	
	X	Y
706	403059.96	1382841.80
709	403072.41	1382853.96
710	403076.31	1382858.52
807	403063.42	1382872.88
557	403031.01	1382907.08
556	403013.19	1382889.65
706	403059.96	1382841.80
Условный номер земельного участка :ЗУ661		
Площадь земельного участка 1876 м² (из ЗУ461-ЗУ465)		
Обозначение характерных точек границ	Координаты, м	
	X	Y
654	402805.28	1383130.46
725	402757.08	1383178.43
705	402733.94	1383153.97
701	402760.86	1383126.42
722	402771.58	1383136.88
655	402791.25	1383116.75
654	402805.28	1383130.46
Условный номер земельного участка :ЗУ662		
Площадь земельного участка 1876,7 м² (из ЗУ466-ЗУ468)		
Обозначение характерных точек границ	Координаты, м	
	X	Y
734	402791.25	1383116.75
732	402805.28	1383130.46
656	402757.08	1383178.43
808	402733.92	1383153.98
662	402760.87	1383126.41
728	402771.59	1383136.88
809	402791.25	1383116.75
Условный номер земельного участка :ЗУ663		
Площадь земельного участка 521 м² (из ЗУ469, ЗУ470)		
Обозначение характерных точек границ	Координаты, м	
	X	Y
555	402704.11	1382861.56
554	402716.61	1382873.77
737	402706.75	1382883.87
738	402720.91	1382897.71
739	402715.50	1382903.17
740	402712.09	1382901.45
741	402713.96	1382898.05
742	402688.49	1382881.50
810	402694.20	1382874.22
555	402704.11	1382861.56

Ведомость координат границ земельных участков (ЗУ648, ЗУ649), образуемых объединением земельных участков (:ЗУ445-ЗУ449). Устанавливаемый вид разрешенного использования: "предоставление коммунальных услуг" - код 3.1.1.

Условный номер земельного участка :ЗУ648		
Площадь земельного участка 380,4 м² (из ЗУ447-ЗУ449)		
Обозначение характерных точек границ	Координаты, м	
	X	Y
688	402732.55	1383098.69
691	402706.66	1383125.18
687	402699.86	1383117.98
685	402725.45	1383091.79
688	402732.55	1383098.69
Условный номер земельного участка :ЗУ649		
Площадь земельного участка 376,3 м² (из ЗУ445-ЗУ446)		
Обозначение характерных точек границ	Координаты, м	
	X	Y
685	402725.45	1383091.79
687	402699.86	1383117.98
684	402693.05	1383110.78
680	402718.38	1383084.85
685	402725.45	1383091.79

Ведомость координат земельного участка ЗУ678, КОТОРЫЙ НЕ ФОРМИРУЕТСЯ, а сохраняет фактический вид разрешенного использования - "индивидуальное жилищное строительство", код 2.1:


Условный номер земельного участка :ЗУ678		
Площадь земельного участка 500+/-4,47 м²		
Обозначение характерных точек границ	Координаты, м	
	X	Y
678-1	403041.64	1382798.91
678-2	403061.61	1382819.00
678-3	403049.42	1382831.48
678-4	403031.53	1382814.03
678-5	403029.15	1382811.68
678-1	403041.64	1382798.91

Ведомость координат УСЛОВНЫХ границ земельных участков (ЗУ675-ЗУ676), КОТОРЫЕ НЕ ФОРМИРУЮТСЯ, а сохраняют фактический вид разрешенного использования - "ведение садоводства", код 13.2:

Условный номер земельного участка :ЗУ675		
Площадь земельного участка 16691 м²		
Обозначение характерных точек границ	Координаты, м	
	X	Y
815	403111.17	1382897.76
814	403116.99	1382903.53
843	403120.49	1382911.72
862	403043.57	1382969.75
863	402977.97	1383020.54
864	402881.21	1383094.82
865	402765.60	1383183.31
866	402759.26	1383176.26
806	402806.47	1383129.28
805	402853.80	1383083.37
804	402881.80	1383057.08
867	402949.34	1382990.38
868	402962.94	1382976.67
574	402991.63	1382948.63
807	403063.41	1382872.89
710	403076.31	1382858.51
815	403111.17	1382897.76
Условный номер земельного участка :ЗУ676		
Площадь земельного участка 3287 м²		
Обозначение характерных точек границ	Координаты, м	
	X	Y
869	402743.01	1383163.60
725	402757.08	1383178.43
866	402759.26	1383176.26
865	402765.60	1383183.31
870	402753.90	1383192.27
855	402742.08	1383202.77
830	402646.59	1383083.61
829	402647.23	1383083.10
828	402657.94	1383073.67
869	402743.01	1383163.60

ПРИМЕЧАНИЕ:

Проект планировки территории не предусматривает изменение снт "Ясная поляна", попавшего в границы разработки ППТ и ПМТ. Участки ЗУ675 и ЗУ678 - часть сложившегося снт "Ясная поляна" в кадастровом квартале 63:01:0331004, а участок ЗУ676 - часть сложившегося снт "Ясная поляна" в кадастровом квартале 63:01:0331003. Территория снт "Ясная поляна" не меняется в ходе разработки проекта планировки территории и задействована в проекте лишь по причине указанной информации о границах участка в Приложении №1 к Распоряжению РД-1587 от 6.10.2021 года «О разрешении Самарскому областному фонду поддержки индивидуального жилищного строительства на селе подготовки документации по внесению изменений в документацию по планировке территории в границах военного городка №18 в п. Горелый Хутор в Красноглинском районе городского округа Самара».

						34/19-ППТ			
						Проект межевания территории в границах военного городка №18 в п. Горелый хутор в Красноглинском районе г. Самара.			
Изм.	Кол.уч.	Лист	№ док.	Подпись	Дата	Проект межевания территории. Основная (утверждаемая) часть.	Стадия	Лист	Листов
							ПМТ	28	
ГИП Исполнитель						Аржанцев М. В. Ёркина А. А.	Перечень и сведения о площади образуемых земельных участков, в том числе возможные способы их образования		
						 ООО «АПМ» г. Самара 2023 г.			

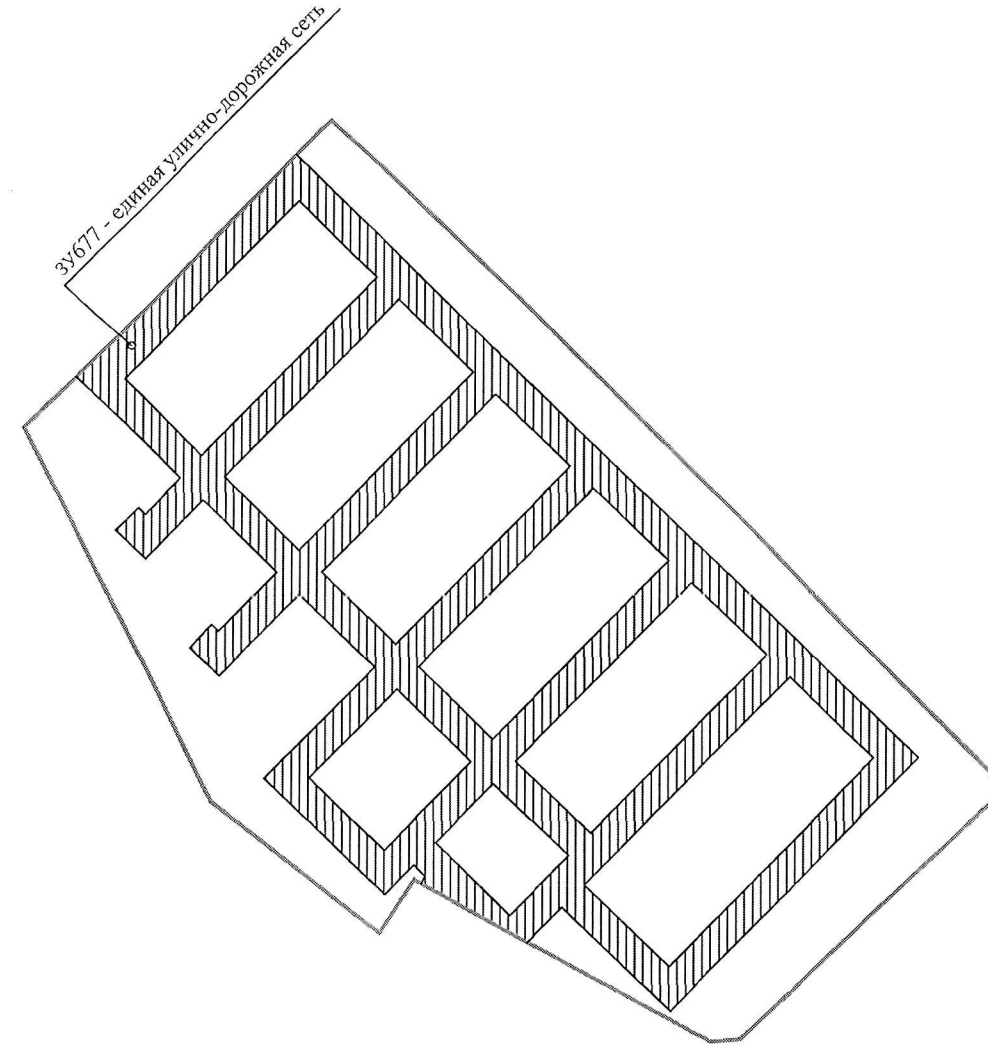
Проектом межевания предусмотрено дальнейшее объединение участков (ЗУ473-ЗУ526) под улично-дорожную сеть как единое сооружение (участок ЗУ 677):

Условный номер земельного участка :ЗУ677		
Площадь земельного участка 31164 м.кв.		
Контур 1		
Точка	X	Y
870	403059,96	1382841,79
871	402771,58	1383136,88
872	402651,01	1383019,01
873	402700,64	1382968,22
874	402684,05	1382952,01
875	402712,08	1382901,44
876	402715,56	1382903,19
877	402720,91	1382897,71
878	402706,75	1382883,87
879	402762,38	1382826,94
880	402815,59	1382878,93
881	402850,26	1382843,45
882	402811,21	1382805,29
883	402824,85	1382791,33
884	402835,58	1382801,82
885	402832,42	1382805,05
886	402860,74	1382832,73
887	402895,41	1382797,25
888	402867,09	1382769,57
889	402880,70	1382755,64
890	402891,46	1382766,10
891	402888,30	1382769,33
892	402905,90	1382786,52
893	402954,17	1382737,13
894	402967,54	1382750,70
895	402985,05	1382768,56
896	403002,92	1382786,05
897	403013,65	1382796,54
898	403031,53	1382814,03
899	403049,41	1382831,49
870	403059,96	1382841,79
Контур 2		
Точка	X	Y
28	402953,03	1382759,75
29	403038,00	1382842,79
30	403001,60	1382880,05
31	402916,63	1382797,01
28	402953,03	1382759,75
Контур 3		
Точка	X	Y
32	402906,14	1382807,73
33	402991,12	1382890,77
34	402956,44	1382926,25
35	402871,47	1382843,21
32	402906,14	1382807,73
Контур 4		
Точка	X	Y
36	402860,99	1382853,94
37	402945,96	1382936,98
38	402911,29	1382972,46
39	402826,32	1382889,42
36	402860,99	1382853,93
Контур 5		
Точка	X	Y
40	402815,83	1382900,14
41	402900,81	1382983,18
42	402866,13	1383018,66
43	402781,16	1382935,62
40	402815,83	1382900,14

Продолжение таблицы

Контур 6		
Точка	X	Y
44	402770,68	1382946,35
45	402855,65	1383029,39
46	402820,99	1383064,86
47	402736,01	1382981,82
44	402770,68	1382946,35
Контур 7		
Точка	X	Y
48	402711,36	1382978,72
49	402810,50	1383075,59
50	402771,35	1383115,65
51	402672,20	1383018,78
48	402711,36	1382978,72
Контур 8		
Точка	X	Y
52	402731,63	1382908,18
53	402759,95	1382935,86
54	402725,29	1382971,34
55	402696,97	1382943,65
52	402731,63	1382908,18
Контур 9		
Точка	X	Y
56	402762,62	1382848,14
57	402805,11	1382889,66
58	402770,43	1382925,14
59	402727,95	1382883,62
56	402762,62	1382848,14

Схема единой улично-дорожной сети



Примечание:

1. Точки 870-899 являются внешним контуром красных линий.
2. Точки 28-59 являются границами образуемых кварталов.

						34/19-ППТ			
						Проект межевания территории в границах военного городка №18 в п. Горелый хутор в Красноглинском районе г. Самара.			
Изм.	Кол.уч.	Лист	№ док.	Подпись	Дата	Проект межевания территории. Основная (утверждаемая) часть.	Стадия	Лист	Листов
							ПМТ	29	
Исполнитель						Перечень и сведения о площади образуемых земельных участков, в том числе возможные способы их образования (ЗУ665-ЗУ675)	ООО «АПМ» г. Самара 2023 г.		
ГИП Арзынцев М. В.									
Ёркина А. А.									