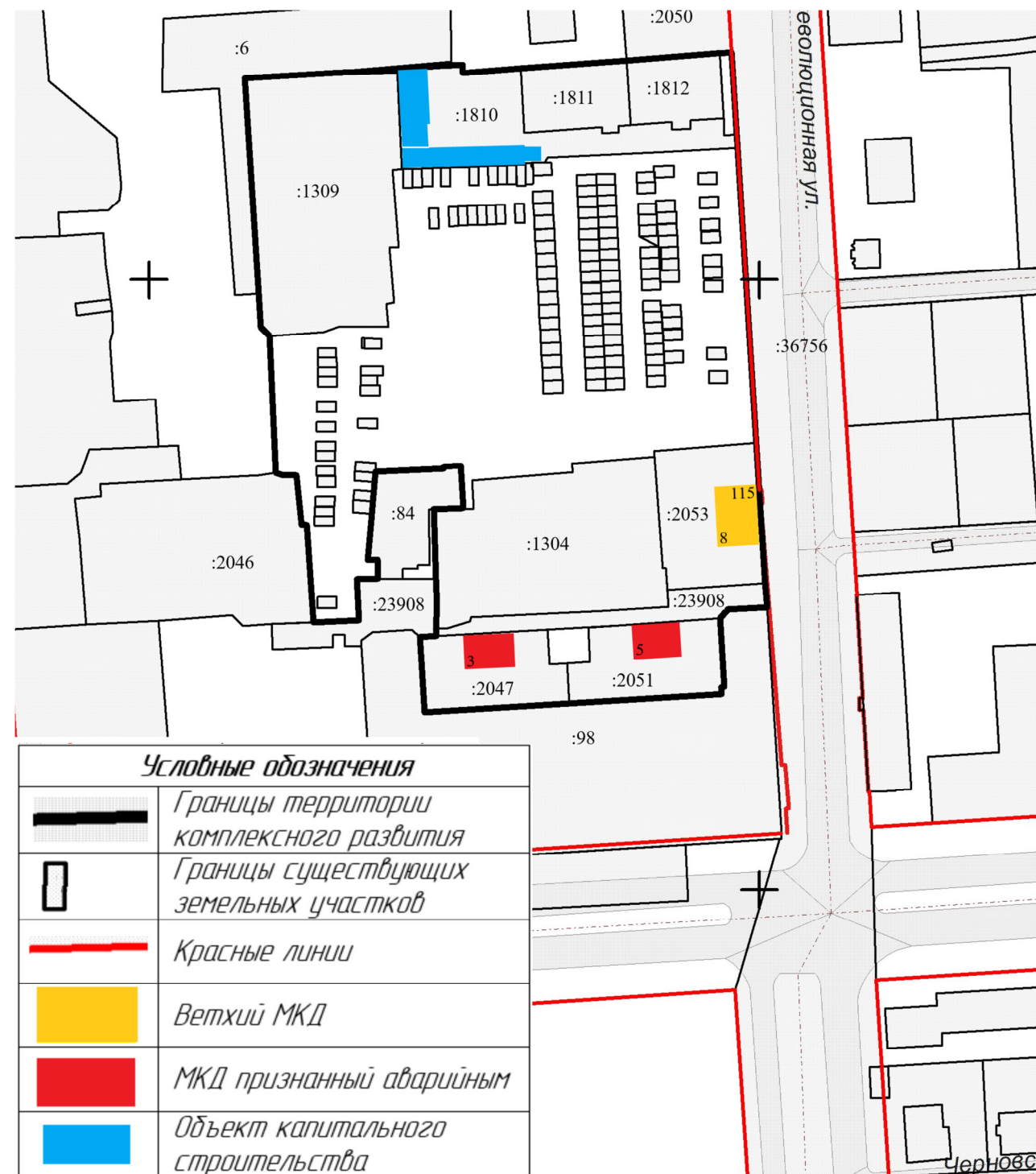


ПРИЛОЖЕНИЕ № 1
к постановлению Администрации
городского округа Самара
от _____ № _____

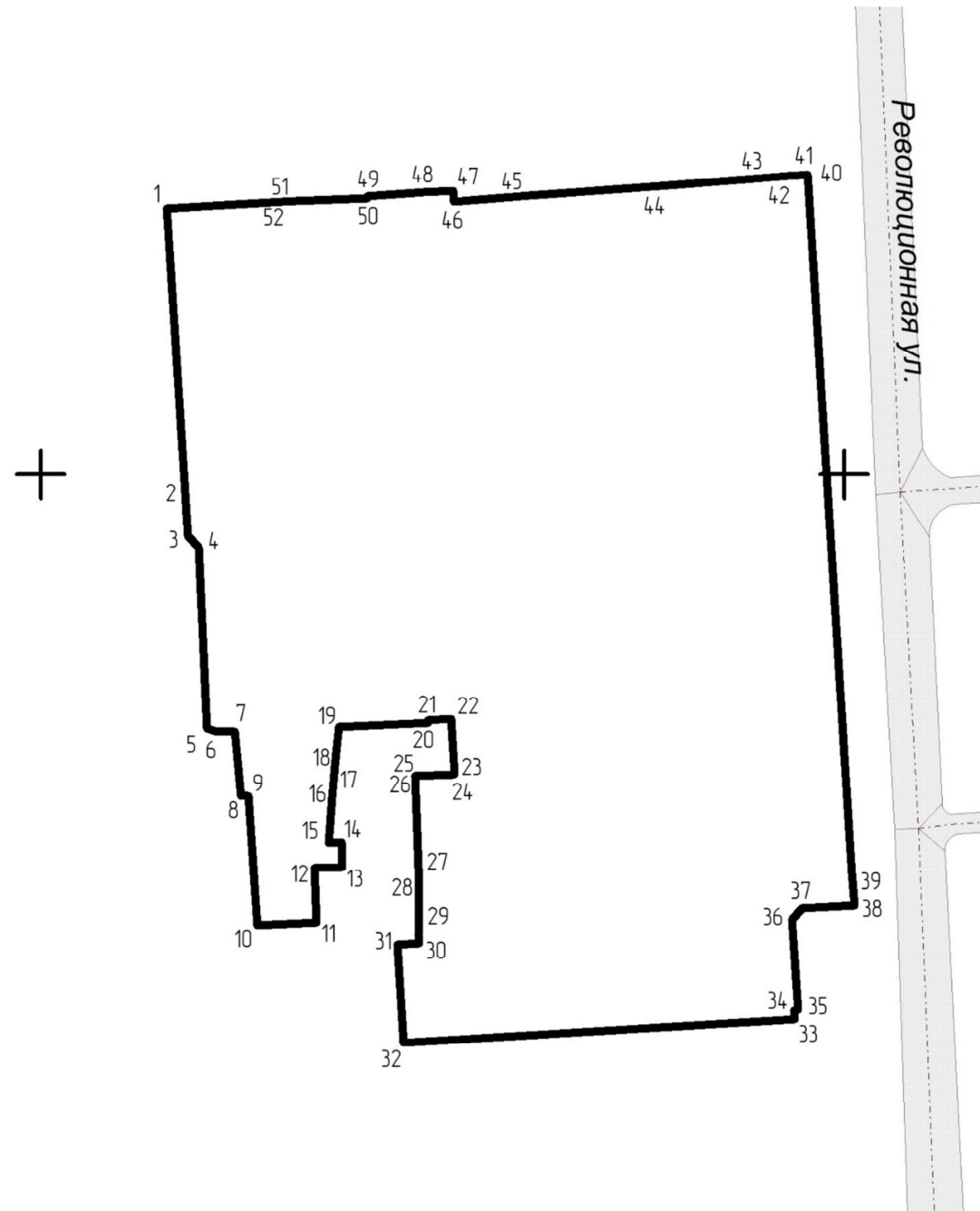
Сведения о границах двух несмежных территорий жилой застройки, подлежащих комплексному развитию (Площадь 4,22 га)

Территория № 1: Сведения о границах территории жилой застройки, подлежащей комплексному развитию, в границах улицы Революционной, вдоль границ земельных участков 63:01:0629006:2050, 63:01:0629006:6, 63:01:0629006:2046, 63:01:0000000:23908, 63:01:0629006:84, 63:01:0629006:98 в Октябрьском внутригородском районе городского округа Самара (Площадь 2,98 га)



МАСШТАБ 1:2000

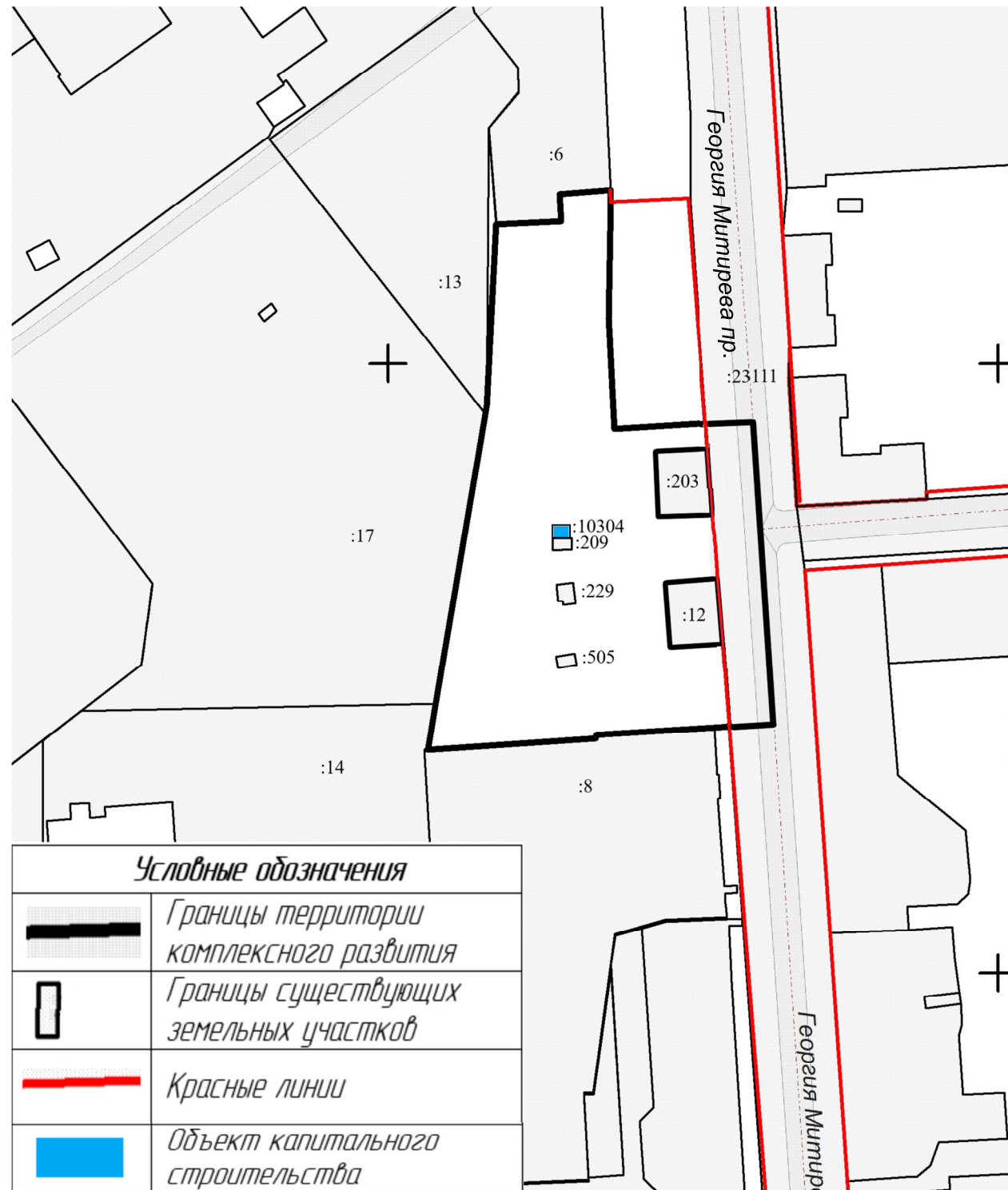
Перечень координат характерных точек границ территории в системе координат,
используемых для ведения Единого государственного реестра недвижимости



Каталог координат		
№	X	Y
1	388466,04	1376431,32
2	388395,42	1376435,97
3	388384,65	1376436,61
4	388381,59	1376439,43
5	388336,61	1376441,45
6	388335,77	1376443,89
7	388335,88	1376448,28
8	388319,84	1376449,93
9	388319,77	1376451,73
10	388287,63	1376453,91
11	388288,30	1376468,71
12	388301,82	1376468,13
13	388302,01	1376475,09
14	388308,20	1376474,91
15	388308,10	1376471,64
16	388319,37	1376472,62
17	388323,39	1376472,95
18	388327,36	1376473,27
19	388337,05	1376474,19
20	388338,04	1376496,51
21	388338,72	1376496,48
22	388339,00	1376502,10
23	388325,28	1376503,02
24	388325,24	1376502,67
25	388324,79	1376493,23
26	388324,66	1376493,25

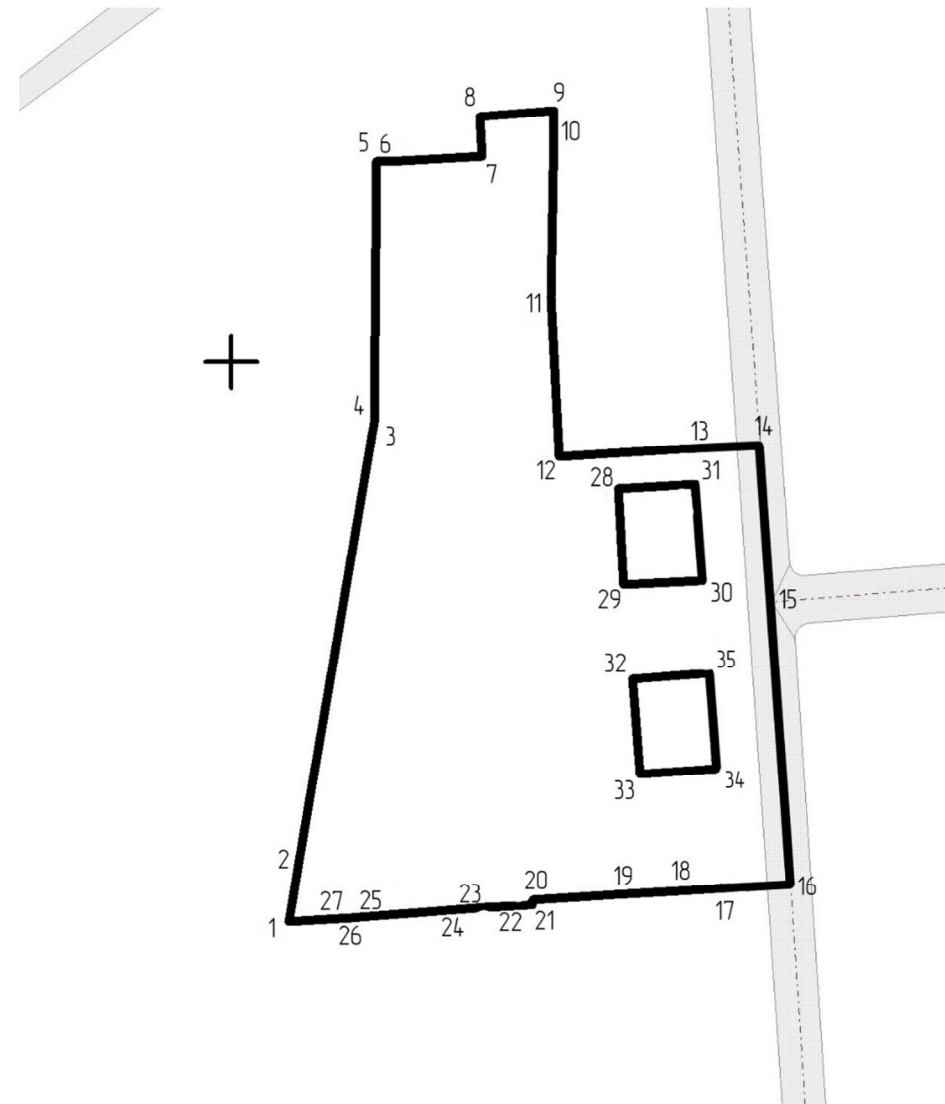
Продолжение		
27	388301,81	1376493,99
28	388293,18	1376494,28
29	388285,47	1376494,03
30	388283,16	1376494,15
31	388282,86	1376488,78
32	388258,26	1376490,32
33	388264,26	1376587,63
34	388266,47	1376587,48
35	388266,54	1376588,46
36	388289,02	1376587,06
37	388291,74	1376589,64
38	388292,55	1376602,59
39	388300,43	1376601,94
40	388474,45	1376590,83
41	388474,45	1376590,82
42	388474,17	1376586,96
43	388474,12	1376585,92
44	388471,86	1376556,44
45	388469,20	1376521,72
46	388467,80	1376502,84
47	388470,54	1376502,73
48	388470,16	1376495,46
49	388469,18	1376481,34
50	388468,55	1376481,37
51	388467,94	1376463,56
52	388467,83	1376460,26
1	388466,04	1376431,32

Территория № 2: Сведения о границах территории жилой застройки, подлежащей комплексному развитию, расположенной в границах проезда Георгия Митирева, вдоль границ земельных участков 63:01:0619002:8, 63:01:0619002:14, 63:01:0618002:17, 63:01:0619002:13, 63:01:0619002:6 в Октябрьском внутригородском районе городского округа Самара (Площадь 1,24 га)



МАСШТАБ 1:2000

Перечень координат характерных точек границ территории в системе координат,
используемых для ведения Единого государственного реестра недвижимости



Каталог координат		
№	X	Y
1	388473,32	1376213,06
2	388488,32	1376215,62
3	388583,54	1376231,91
4	388586,27	1376232,38
5	388645,47	1376232,86
6	388645,61	1376235,60
7	388646,73	1376256,79
8	388655,72	1376256,25
9	388656,97	1376272,94
10	388653,14	1376273,01
11	388614,78	1376272,29
12	388578,64	1376274,24
13	388580,52	1376304,18
14	388581,62	1376319,65
15	388545,84	1376322,26
16	388481,91	1376326,68
17	388480,91	1376311,66
18	388480,61	1376306,95
19	388479,35	1376286,66
20	388478,22	1376268,23
21	388477,08	1376268,14
22	388477,02	1376267,14
23	388476,70	1376260,90
24	388476,58	1376257,43
25	388474,27	1376229,07
26	388474,05	1376225,38
27	388473,98	1376224,38
1	388473,32	1376213,06
28	388571,37	1376287,52
29	388549,61	1376288,74
30	388550,58	1376305,97
31	388572,34	1376304,74
28	388571,37	1376287,52
32	388528,39	1376290,83
33	388506,64	1376292,41
34	388507,88	1376309,61
35	388529,63	1376308,03
32	388528,39	1376290,83

Руководитель
Департамента градостроительства
городского округа Самара

В.Ю.Чернов