

ОПИСАНИЕ МЕСТОПОЛОЖЕНИЯ ГРАНИЦ

Публичный сервитут для размещения тепломагистрали № 2 от ЦОК (кадастровый номер
63:01:0000000:24567)

(наименование объекта, местоположение границ которого описано (далее - объект)

ОПИСАНИЕ МЕСТОПОЛОЖЕНИЯ ГРАНИЦ**Публичный сервитут для размещения тепломагистрали № 2 от ЦОК (кадастровый номер
63:01:0000000:24567)**

(наименование объекта, местоположение границ которого описано)

Сведения об объекте


| № п/п | Характеристики объекта | Описание характеристик |
|--------------|---|--|
| 1 | 2 | 3 |
| 1 | Местоположение объекта | Самарская обл., г. Самара, Советский, Октябрьский, Железнодорожный районы |
| 2 | Площадь объекта ± величина погрешности определения площади ($P \pm \Delta P$) | 60361±86 кв.м |
| 3 | Иные характеристики объекта | Вид объекта реестра границ: Зона с особыми условиями использования территории Содержание ограничений использования объектов недвижимости в пределах зоны или территории: Публичный сервитут устанавливаются на безвозмездной основе, сроком на 49 лет |

Основной лист



Масштаб 1: 25000

Используемые условные знаки и обозначения:

 – область выносного листа,

23 – номер выносного листа.

Остальные используемые условные знаки и обозначения: приведены на отдельной странице в конце раздела.






Подпись _____ Ткаченко В. А. Дата 3 октября 2021 г.

Место для оттиска печати (при наличии) лица, составившего описание местоположения границ объекта

ОПИСАНИЕ МЕСТОПОЛОЖЕНИЯ ГРАНИЦ**Публичный сервитут для размещения тепломагистрали № 2 от ЦОК (кадастровый номер
63:01:0000000:24567)**

(наименование объекта, местоположение границ которого описано)

План границ объекта**Используемые условные знаки и обозначения:**

-  – граница объекта,
-  – установленная граница муниципального образования,
-  – установленная граница населенного пункта,
-  – граница земельного участка,
-  – характерная точка объекта.