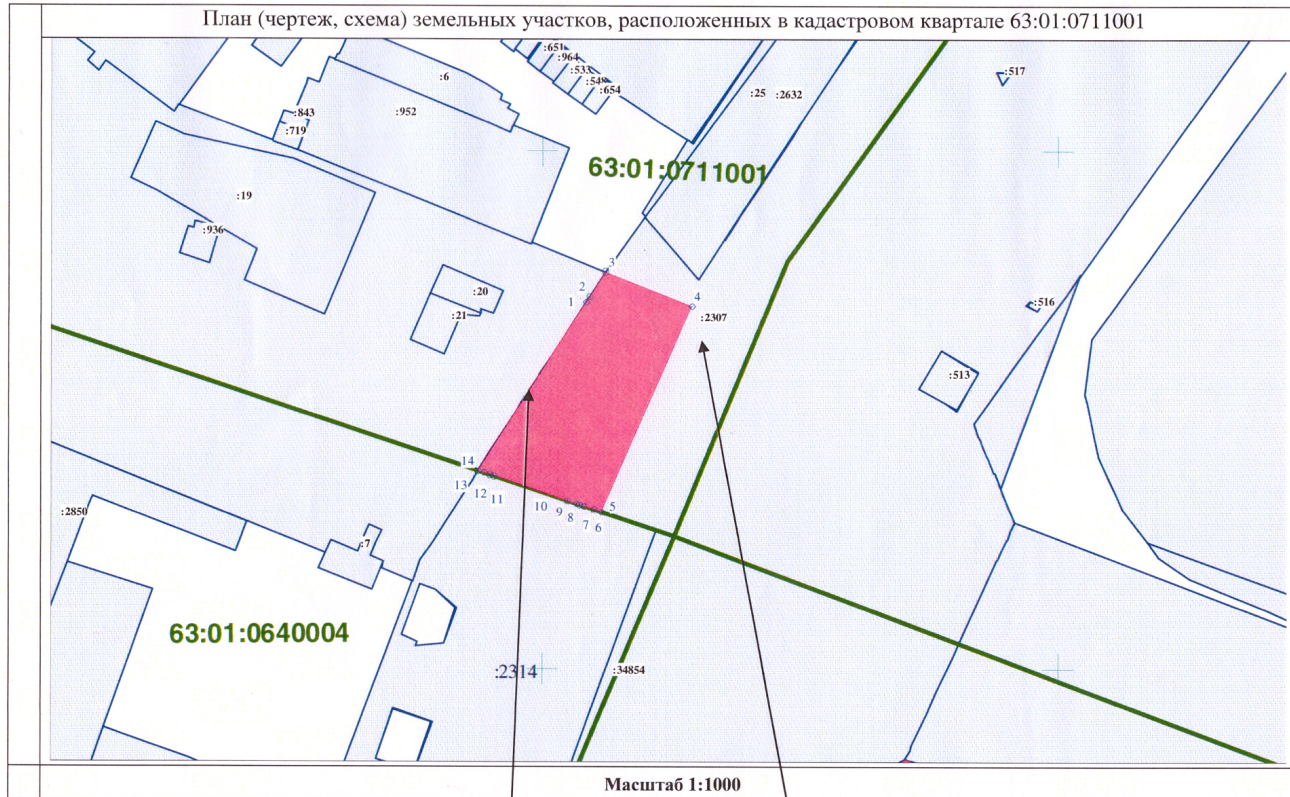




**Графическое описание местоположения границ публичного сервитута  
на кадастровом плане территории**  
**Местоположение: Самарская область, г. Самара, Промышленный район, от ул. Мичурина до АЗС № 115 "Юкос",  
 Проектная площадь земельного участка: 956,0 кв.м.**

План (чертеж, схема) земельных участков, расположенных в кадастровом квартале 63:01:0711001



Масштаб 1:1000

Испрашиваемый земельный участок

Однозначно понимаемый локальный объект  
местности с к/н 63:01:0000000:2307

Испрашиваемый земельный участок находится в границах  
однозначно понимаемого локального объекта местности с к/н  
63:01:0000000:2307

S = 956,0 кв.м		Расстояние	Дирекцион- ный угол
Назв. точки	Координаты X Y		
1	391870,90 1377808,53		
2	391871,91 1377809,18	1,20	32°45'50"
3	391876,76 1377812,30	5,77	32°45'11"
4	391870,03 1377829,05	18,05	111°53'16"
5	391830,20 1377811,56	43,50	203°41'47"
6	391830,67 1377810,13	1,51	288°17'48"
7	391831,31 1377808,22	2,01	288°31'30"
8	391831,65 1377807,21	1,07	288°36'18"
9	391831,84 1377806,62	0,62	287°51'11"
10	391832,43 1377804,86	1,85	288°26'6"
11	391837,17 1377790,57	15,06	288°21'46"
12	391837,44 1377789,76	0,85	288°26'6"
13	391837,81 1377788,63	1,19	288°7'49"
14	391838,20 1377787,46	1,23	288°26'6"
1	391870,90 1377808,53	38,90	32°47'43"

Условное обозначение земельного участка  
63:01:0000000:2307:3У1



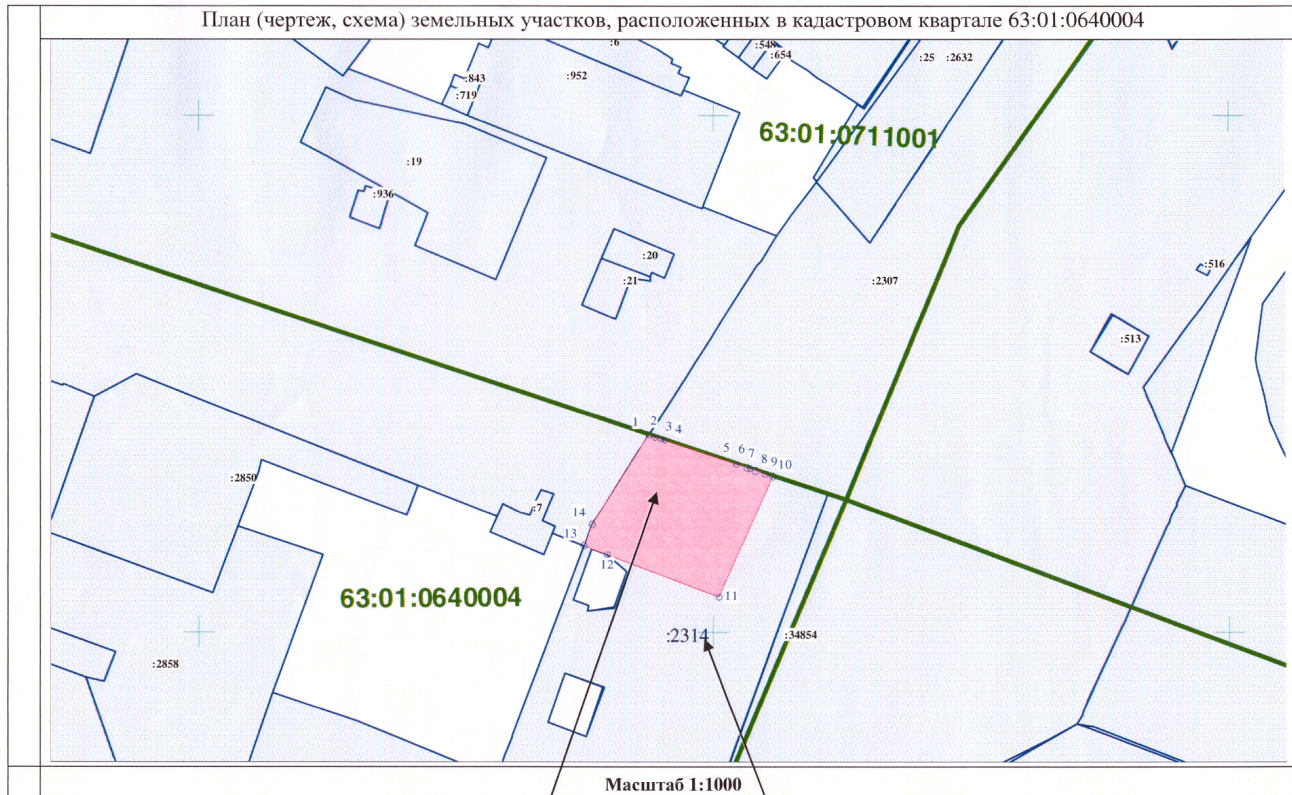
Исполнитель

Л.В.Шимина



**Графическое описание местоположения границ публичного сервитута  
на кадастровом плане территории**  
Местоположение: Самарская область, г. Самара, Промышленный район, от ул. Мичурина до АЗС № 115 "Юкос",  
Проектная площадь земельного участка: 676,0 кв.м.

План (чертеж, схема) земельных участков, расположенных в кадастровом квартале 63:01:0640004



Назв. точки	Координаты		Расстояние	Дирекцион-ный угол
	X	Y		
1	391838,20	1377787,46	1,23	108°26'6"
2	391837,81	1377788,63	1,19	108°7'49"
3	391837,44	1377789,76	0,85	108°26'6"
4	391837,17	1377790,57	14,70	108°21'40"
5	391832,54	1377804,52	2,21	108°26'6"
6	391831,84	1377806,62	0,62	107°51'1"
7	391831,65	1377807,21	1,07	108°36'18"
8	391831,31	1377808,22	2,01	108°31'30"
9	391830,67	1377810,13	1,51	108°17'48"
10	391830,20	1377811,56	25,55	204°14'52"
11	391806,90	1377801,07	23,27	290°44'26"
12	391815,14	1377779,31	4,83	290°5'4"
13	391816,80	1377774,77	4,39	20°39'30"
14	391820,91	1377776,32	20,57	32°47'38"
1	391838,20	1377787,46		

Условное обозначение земельного участка  
63:01:0000000:2314:3У1

Испрашиваемый земельный участок

Однозначно понимаемый локальный объект  
местности с к/н 63:01:0000000:2314

Испрашиваемый земельный участок находится в границах  
однозначно понимаемого локального объекта местности с к/н  
63:01:0000000:2314

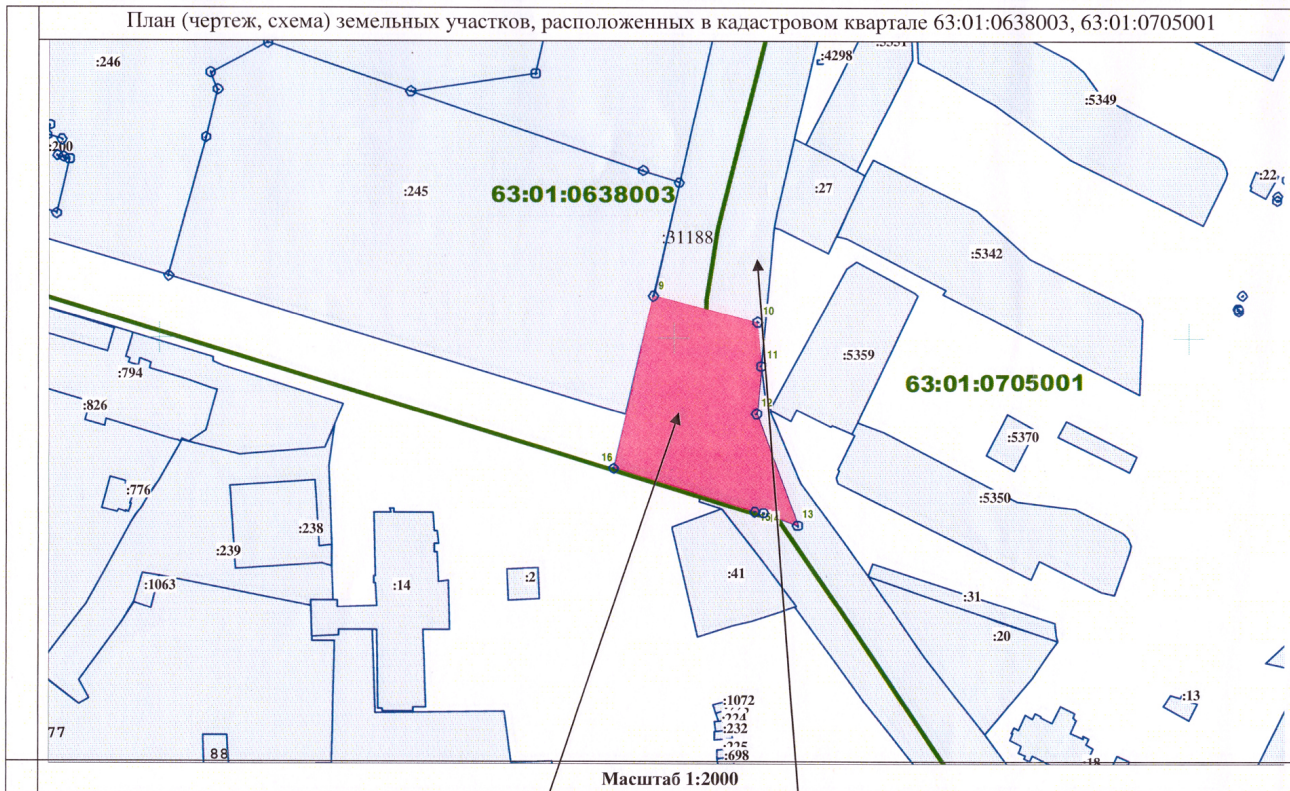
Материал подготовлен на основании данных филиала  
ФГБУ «ФКП Росреестра» по Самарской области  
15.09.2023 КУВИ-001/2023-210669772

Директор МП г. Самара  
«Архитектурно-планировочное бюро»  
**А.Т.Милонов**  
Исполнитель  
**Л.В.Шмидт**

**ГРАФИЧЕСКОЕ ОПИСАНИЕ МЕСТОПОЛОЖЕНИЯ ГРАНИЦ ПУБЛИЧНОГО СЕРВИТУТА  
НА КАДАСТРОВОМ ПЛАНЕ ТЕРРИТОРИИ**  
Местоположение: Самарская область, Промышленный район, ул. Солнечная.  
Проектная площадь земельного участка: 3780,0 кв.м.



План (чертеж, схема) земельных участков, расположенных в кадастровом квартале 63:01:0638003, 63:01:0705001



Назв. точки	Координаты		Расстояние	Дирекционный угол
	X	Y		
9	392616,06	1377192,01	41,58	104°0'32"
10	392606,00	1377232,35	17,11	175°13'13"
11	392588,95	1377233,78	18,58	185°18'42"
12	392570,45	1377232,06	46,13	159°55'9"
13	392527,12	1377247,90	14,08	290°32'47"
14	392532,06	1377234,72	3,36	277°19"
15	392532,47	1377231,39	57,11	287°10'54"
16	392549,34	1377176,83	68,43	12°48'57"
9	392616,06	1377192,01		

Условное обозначение земельного участка 63:01:0000000:31188:3У1

Испрашиваемый земельный участок

Однозначно понимаемый локальный объект местности с к/н 63:01:0000000:31188

Испрашиваемый земельный участок в границах однозначно понимаемого локального объекта местности с к/н 63:01:0000000:31188

Материал подготовлен на основании данных филиала  
ФГБУ «ФКП Росреестра» по Самарской области  
№ КУВИ-001/2023-210657878 от 15.09.2023г.  
№ КУВИ-001/2023-210674134 от 15.09.2023г.

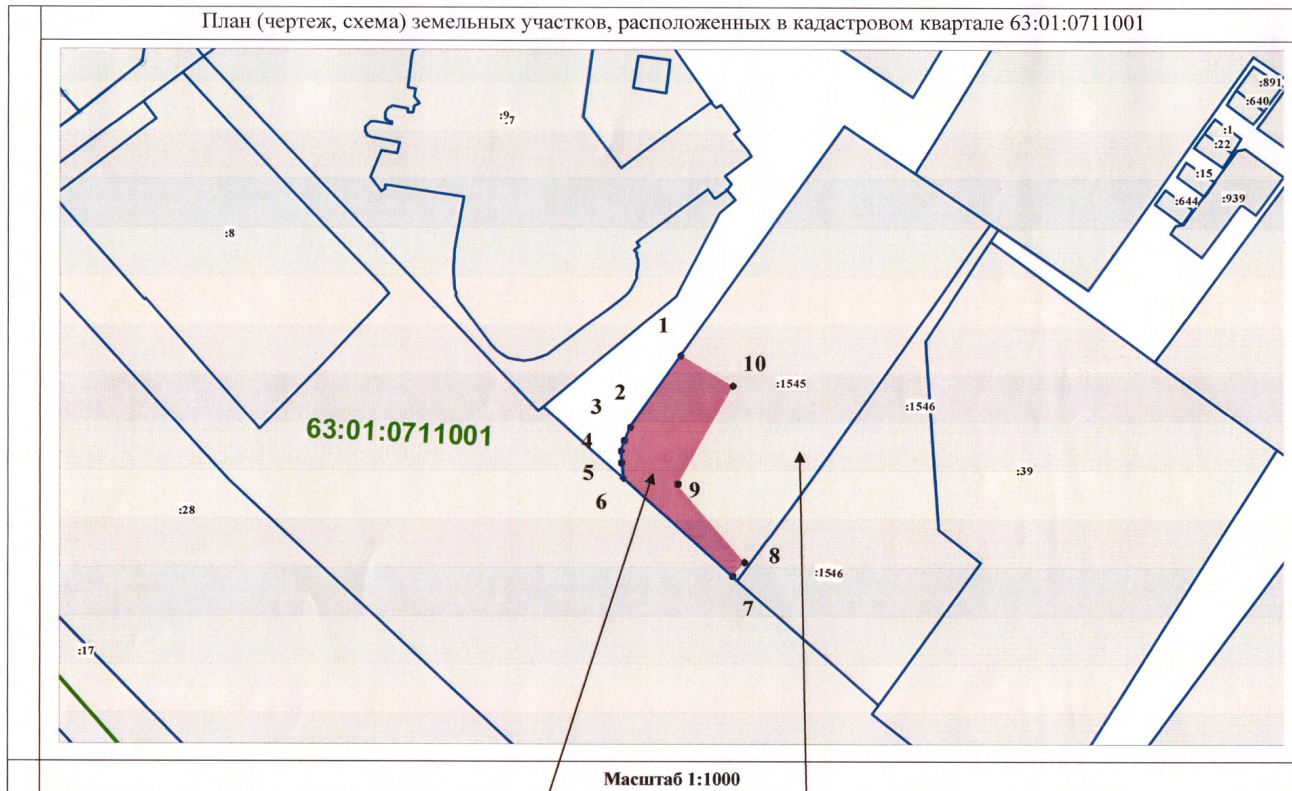
Директор МП г. Самары  
 «Архитектурно-планировочное бюро»  
 А.Т.Малахов  
 Исполнитель  
 Л.В.Шилина

**ГРАФИЧЕСКОЕ ОПИСАНИЕ МЕСТОПОЛОЖЕНИЯ ГРАНИЦ ПУБЛИЧНОГО СЕРВИТУТА  
НА КАДАСТРОВОМ ПЛАНЕ ТЕРРИТОРИИ**

Местоположение: Самарская область, г. Самара, Промышленный район, улица Ново-Садовая, № 311, участок № 4  
Проектная площадь земельного участка: 400,0 кв.м.



План (чертеж, схема) земельных участков, расположенных в кадастровом квартале 63:01:0711001



S = 400.0 кв.м

Назв. точки	Координаты		Расстояние	Дирекционный угол
	X	Y		
1	392086,94	1377501,72	11,31	120°8'0"
10	392081,27	1377511,50	21,13	209°11'14"
9	392062,81	1377501,19	19,28	139°25'24"
8	392048,17	1377513,73	3,34	221°36'18"
7	392045,67	1377511,51	27,53	311°36'46"
6	392063,95	1377490,93	2,88	353°48'50"
5	392066,81	1377490,62	2,27	357°13'33"
4	392069,08	1377490,51	2,06	17°12'17"
3	392071,05	1377491,12	2,73	24°24'33"
2	392073,54	1377492,25	16,41	35°14'25"
1	392086,94	1377501,72		

Условное обозначение земельного участка 63:01:0711001:1545:3У1

Испрашиваемый земельный участок

Однозначно понимаемый локальный объект местности с к/н 63:01:0711001:1545

Испрашиваемый земельный участок в границах однозначно понимаемого локального объекта местности с к/н 63:01:0711001:1545



Директор МУП г. Самара  
«Архитектурно-планировочное бюро»

А.Д.Матюков

Исполнитель

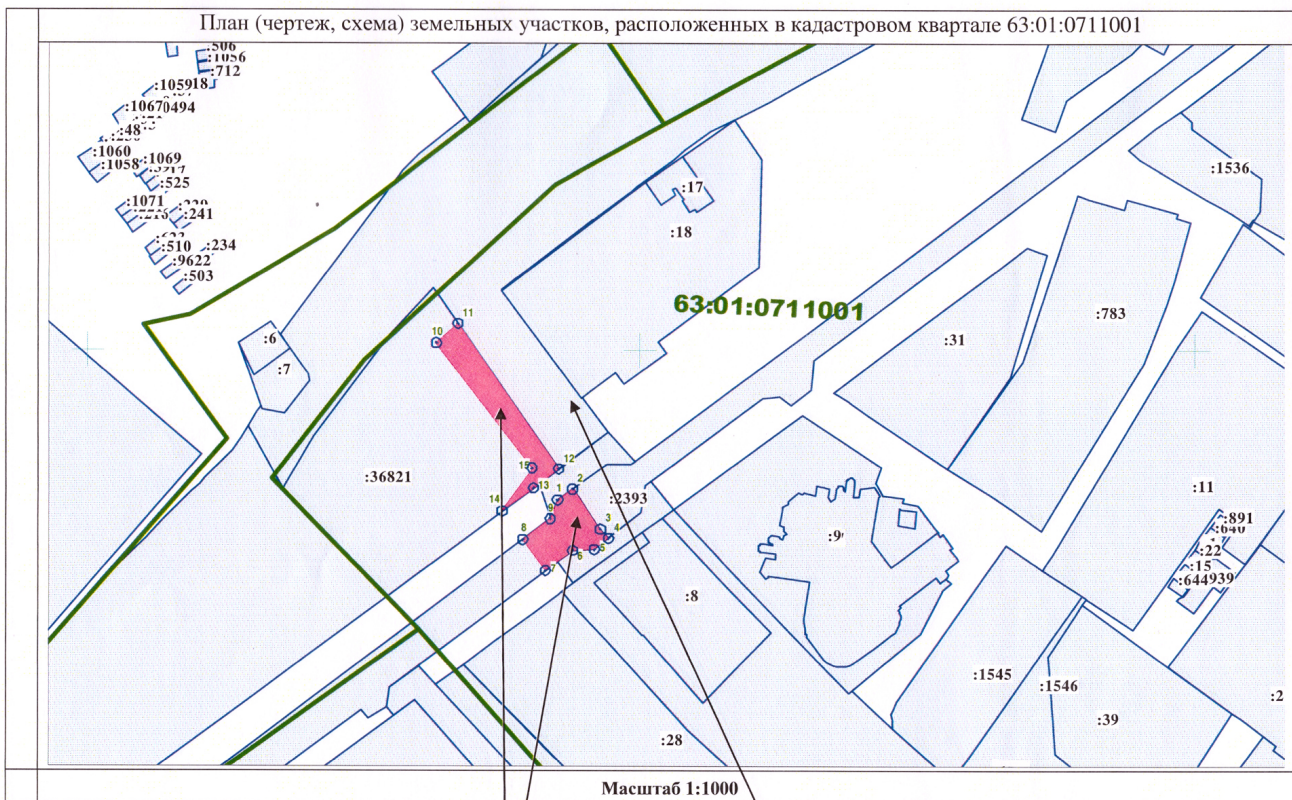
И.В.Шимкина

Материал подготовлен на основании данных филиала  
ФГБУ «ФКП Росреестра» по Самарской области  
№ КУВИ-001/2023-210675539 от 15.09.2023г.



**Графическое описание местоположения границ публичного сервитута  
на кадастровом плане территории**  
**Местоположение: Российская Федерация, г.о. Самара, Октябрьский район,**  
**г. Самара, автомобильная дорога общего пользования в Самарской области ул. Ново-Садовая**  
**(от ул. Полевой до пр. Кирова)**  
**Проектная площадь земельного участка: 1051,0 кв.м.**

План (чертеж, схема) земельных участков, расположенных в кадастровом квартале 63:01:0711001



Масштаб 1:1000

Испрашиваемый земельный участок

Однозначно понимаемый локальный объект местности с к/н 63:01:0000000:36821

Испрашиваемый земельный участок находится в границах однозначно понимаемого локального объекта местности с к/н 63:01:0000000:36821

S = 1 051,0 кв.м

Назв. точки	Координаты		Расстояние	Дирекцион-ный угол
	X	Y		
1	392146,14	1377370,25		
2	392150,06	1377375,62	6,65	53°52'17"
3	392135,58	1377385,75	17,67	145°1'26"
4	392132,30	1377388,62	4,36	138°48'51"
5	392128,34	1377383,55	6,43	232°0'28"
6	392127,99	1377375,69	7,87	267°27'1"
7	392120,61	1377365,83	12,32	233°11'37"
8	392131,91	1377357,57	14,00	323°51'30"
9	392139,37	1377367,54	12,45	53°12'7"
1	392146,14	1377370,25	7,29	21°48'58"
10	392202,78	1377326,06		
10	392202,78	1377326,06	10,47	48°33'43"
11	392209,71	1377333,91	63,97	145°1'59"
12	392157,29	1377370,57	11,40	233°18'40"
13	392150,48	1377361,43	14,06	233°26'53"
14	392142,11	1377350,13	18,90	34°45'58"
15	392157,63	1377360,91	57,04	322°20'11"
10	392202,78	1377326,06		

Условное обозначение земельного участка 63:01:0000000:36821:3У1



**Директор МУП г. Самара**  
**«Архитектурно-планировочное бюро»**

А.Д.Малахов

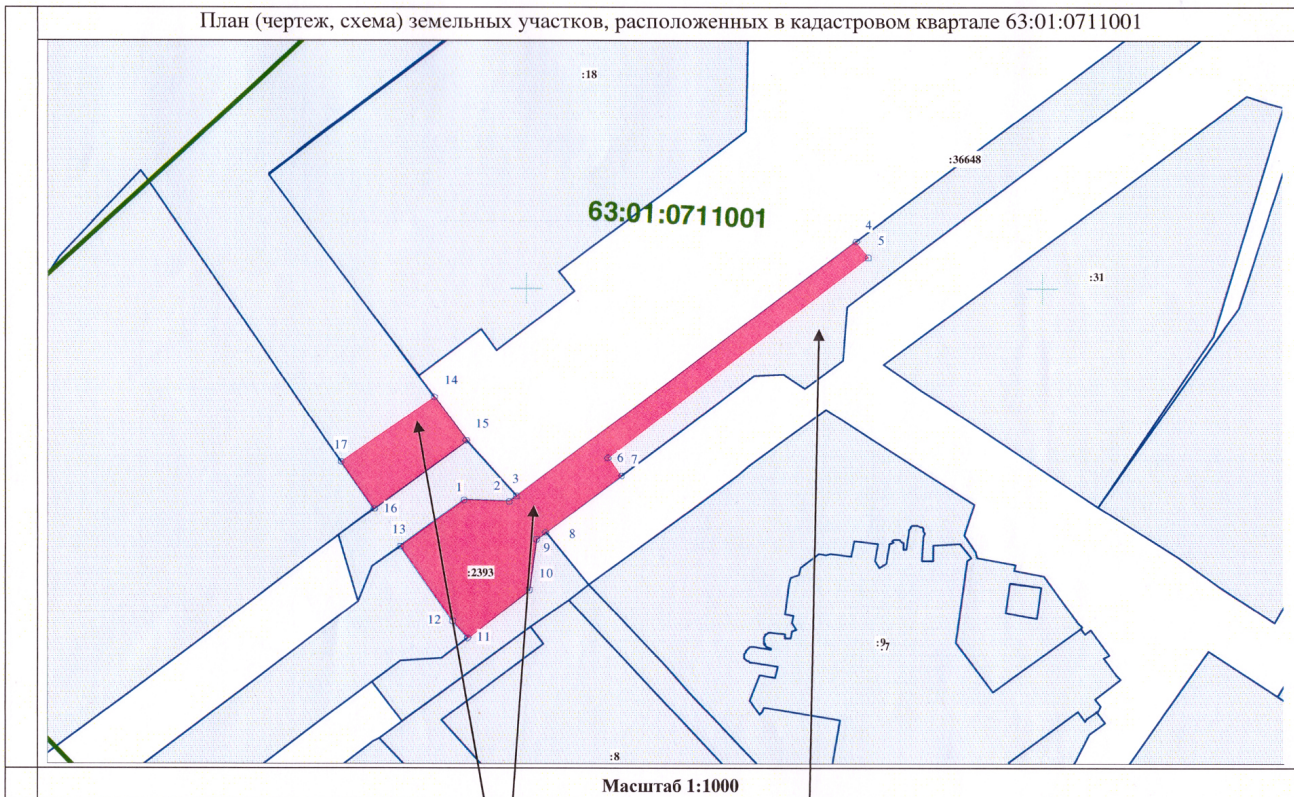
Исполнитель

Л.В.Шинина



Графическое описание местоположения границ публичного сервитута  
на кадастровом плане территории  
Местоположение: Российская Федерация, Самарская область, г. Самара, Промышленный район  
Проектная площадь земельного участка: 1132,0 кв.м.

План (чертеж, схема) земельных участков, расположенных в кадастровом квартале 63:01:0711001



Испрашиваемый земельный участок

Однозначно понимаемый локальный объект  
местности с к/н 63:01:0000000:36648

Испрашиваемый земельный участок находится в границах  
однозначно понимаемого локального объекта местности с к/н  
63:01:0000000:36648

Материал подготовлен на основании данных филиала  
ФГБУ «ФКП Росреестра» по Самарской области  
15.09.2023 КУВИ-001/2023-210675539.

Назв. точки	Координаты		Расстояние	Дирекцион-ный угол
	X	Y		
1	392159,03	1377387,92	8,75	91°53'54"
2	392158,74	1377396,67	1,69	53°13'35"
3	392159,75	1377398,02	82,33	53°13'35"
4	392209,04	1377463,97	3,90	143°32'28"
5	392205,90	1377466,29	63,79	232°32'8"
6	392167,10	1377415,66	4,32	141°51'28"
7	392163,70	1377418,33	18,27	233°13'25"
8	392152,76	1377403,69	2,24	233°14'11"
9	392151,42	1377401,90	9,93	188°6'20"
10	392141,59	1377400,50	15,08	231°58'30"
11	392132,30	1377388,62	4,36	318°48'51"
12	392135,58	1377385,75	17,67	325°1'26"
13	392150,06	1377375,62	15,22	53°53'52"
1	392159,03	1377387,92		
14	392178,90	1377382,13	10,43	143°10'10"
15	392170,55	1377388,38	22,20	233°19'53"
16	392157,29	1377370,57	11,06	325°1'59"
17	392166,35	1377364,23	21,86	54°57'28"
14	392178,90	1377382,13		

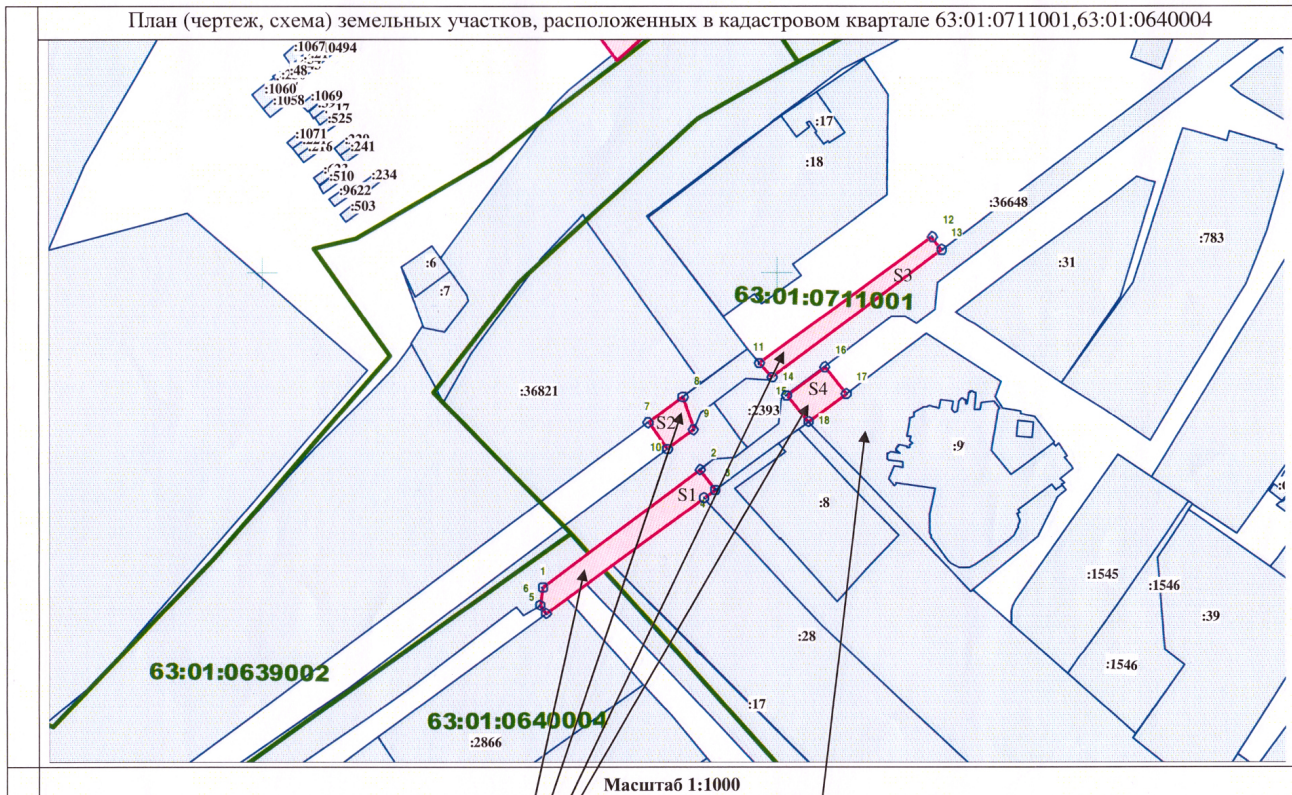
Условное обозначение земельного участка  
63:01:0000000:36648

Муниципальное предприятие  
«Архитектурно-планировочное бюро»  
Директор МП г. Самара  
«Архитектурно-планировочное бюро»  
А.Т.Малков  
Исполнитель  
Л.В.Шинкина

**Графическое описание местоположения границ публичного сервитута  
на кадастровом плане территории  
Местоположение: Самарская область, г. Самара, ул. Ново-Садовая/ул. 22 Партсъезда**



План (чертеж, схема) земельных участков, расположенных в кадастровом квартале 63:01:0711001,63:01:0640004



Масштаб 1:1000

Испрашиваемый земельный участок

Однозначно понимаемый локальный объект местности с к/н 63:01:0711001:9

Испрашиваемый земельный участок имеет общую, однозначно понимаемого локального объекта местности с к/н 63:01:0711001:9

S = 738,0 кв.м		Расстояние	Дирекционный угол
Назв. точки	Координаты X Y		
1	392078,29 1377309,27	76,11	53°11'37"
2	392123,89 1377370,21	9,65	143°20'38"
3	392116,15 1377375,97	5,37	233°41'20"
4	392112,97 1377371,64	75,73	233°46'49"
5	392068,22 1377310,55	4,05	323°24'44"
6	392071,48 1377308,13	6,90	9°30'12"
1	392078,29 1377309,27		

S1  
Условное обозначение земельного участка 63:01:0000000:3У1

S = 183,0 кв.м		Расстояние	Дирекционный угол
Назв. точки	Координаты X Y		
7	392142,10 377350,13		
8	392152,04 377363,54	16,69	53°27'10"
9	392139,37 377367,54	13,29	162°28'44"
10	392131,92 377357,57	12,45	233°13'53"
7	392142,10 377350,13	12,61	323°50'20"

S2  
Условное обозначение земельного участка 63:01:0711001:3У2

S = 556,0 кв.м.		Расстояние	Дирекционный угол
Назв. точки	Координаты X Y		
11	392165,21 377393,15	82,99	54°60'60"
12	392213,99 377460,29	6,17	143°22'18"
13	392209,04 377463,97	82,33	233°13'37"
14	392159,75 377398,02	7,32	318°14'53"
11	392165,21 377393,15		

S3  
Условное обозначение земельного участка 63:01:0711001:3У3

S = 241,0 кв.м.		Расстояние	Дирекционный угол
Назв. точки	Координаты X Y		
15	392152,75 377403,70		
16	392163,70 377418,33	18,27	53°11'58"
17	392153,37 377426,62	13,24	141°13'42"
18	392142,53 377412,03	18,18	233°23'17"
15	392152,75 377403,70	13,18	320°49'3"

S4  
Условное обозначение земельного участка 63:01:0711001:3У4

Директор МП г. Самары  
 «Архитектурно-планировочное бюро»  
 А.Д.Малахов  
 Исполнитель

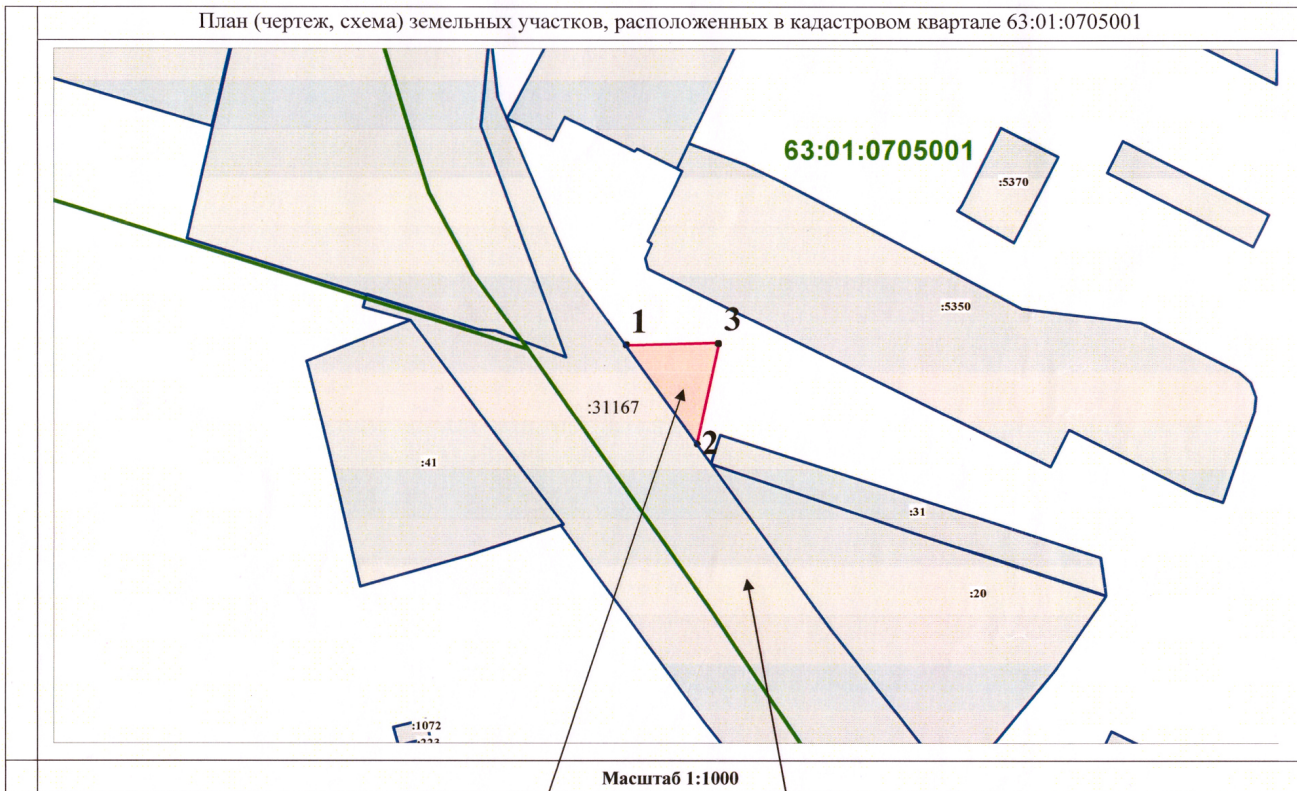
И.В.Шимина

**ГРАФИЧЕСКОЕ ОПИСАНИЕ МЕСТОПОЛОЖЕНИЯ ГРАНИЦ ПУБЛИЧНОГО СЕРВИТУТА  
НА КАДАСТРОВОМ ПЛАНЕ ТЕРРИТОРИИ**

Местоположение: Самарская область, г. Самара, Промышленный район, ул. 22 Партсъезда.  
Проектная площадь земельного участка: 162,0 кв.м.



План (чертеж, схема) земельных участков, расположенных в кадастровом квартале 63:01:0705001



Масштаб 1:1000

Испрашиваемый земельный участок

Однозначно понимаемый локальный объект местности с к/н 63:01:0000000:31167

Испрашиваемый земельный участок в т 1-2 имеет общую границу с однозначно понимаемым локальным объектом местности с к/н 63:01:0000000:31167

S = 162.0 кв.м

Назв. точки	Координаты		Расстояние	Дирекционный угол
	X	Y		
	392529,46	1377259,15	17,34	88°45'2"
	392529,84	1377276,48	19,28	192°5'3"
	392510,98	1377272,45	22,76	324°15'45"
	392529,46	1377259,15		

Условное обозначение земельного участка 63:01:0705001:3У1

Материал подготовлен на основании данных филиала  
ФГБУ «ФКП Росреестра» по Самарской области  
№ КУВИ-001/2023-210674134 от 15.09.2023г.

Директор МПГ г. Самара  
 «Архитектурно-планировочное бюро»  
 А.Д.Малахов  
 Исполнитель  
 Г.В.Шимина

9845