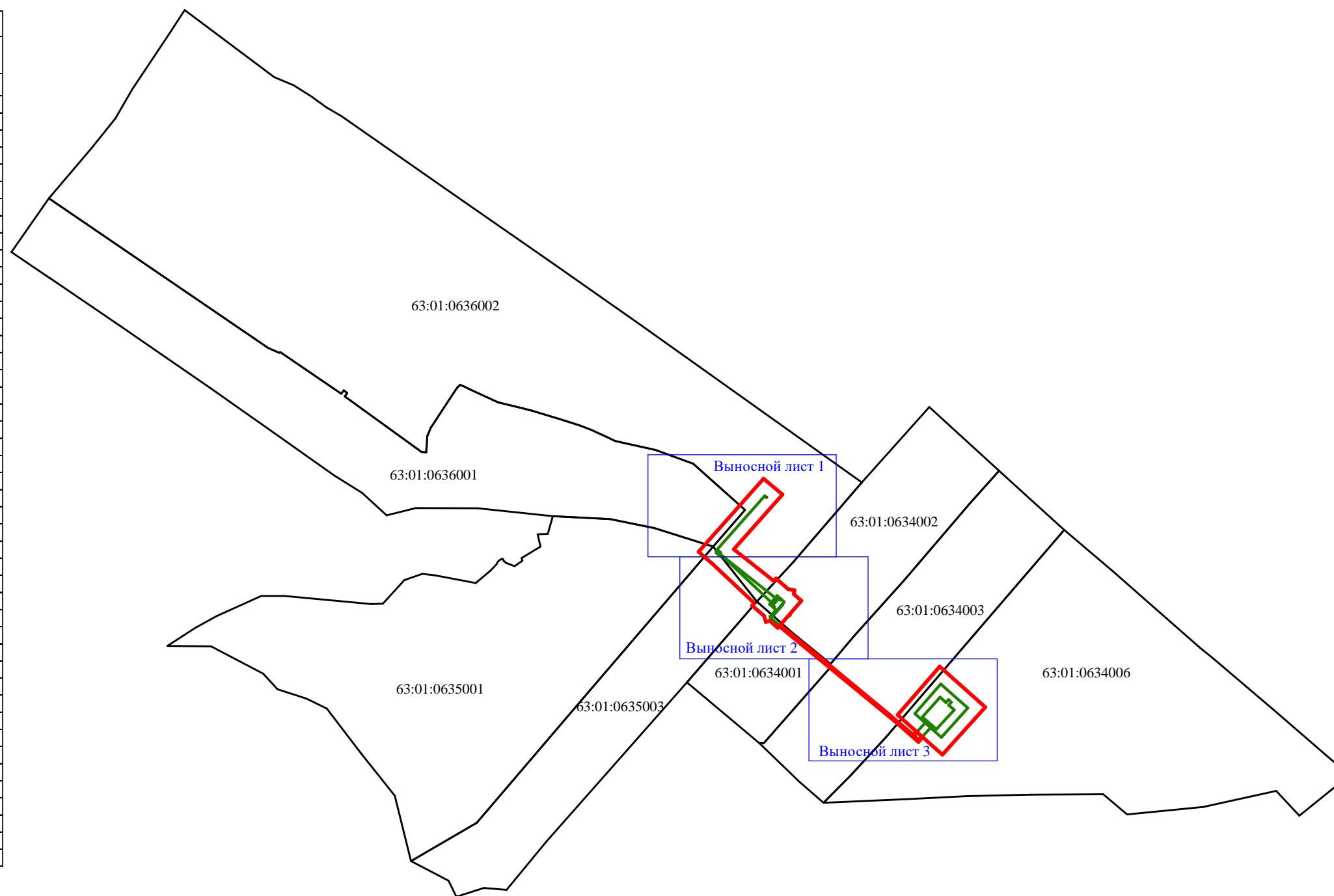


## Схема расположения границ публичного сервитута

Площадь публичного сервитута 24393 м<sup>2</sup>

Обозначение характерных точек границ	Координаты, м	
	X	Y
1	2	3
1	391203,83	1376277,28
2	391178,09	1376307,91
3	391089,03	1376228,79
4	391037,66	1376293,91
5	391041,70	1376297,47
6	391036,19	1376303,74
7	391024,30	1376317,36
8	391022,31	1376327,67
9	391016,30	1376326,51
10	391005,35	1376339,02
11	390984,06	1376320,28
12	390981,92	1376319,86
13	390981,37	1376317,91
14	390965,81	1376304,21
15	390905,62	1376378,77
16	390870,09	1376421,32
17	390820,98	1376480,72
18	390811,54	1376491,52
19	390787,39	1376520,88
20	390792,74	1376525,78
21	390819,93	1376495,28
22	390898,25	1376563,78
23	390832,48	1376637,86
24	390754,98	1376568,15
25	390783,50	1376536,16
26	390775,92	1376529,27
27	390809,44	1376490,89
28	390964,22	1376302,81
29	390961,48	1376300,40
30	390972,82	1376287,34
31	390971,00	1376280,84
32	390980,85	1376278,08
33	390988,85	1376268,87
34	390997,52	1376258,52
35	391001,59	1376262,11
36	391065,04	1376194,68
37	391084,99	1376171,69
1	391203,83	1376277,28
38	390791,41	1376527,28
39	390784,83	1376534,67
40	390778,72	1376529,11
41	390785,25	1376521,64
38	390791,41	1376527,28



Используемые условные знаки и обозначения:

- проектная граница публичного сервитута
- граница объекта с кадастровым номером 63:01:0634003:298
- граница кадастрового квартала
- 63:01:0634006      учетный номер кадастрового квартала

Масштаб 1:10000

Система координат: МСК-63, зона №1

Подпись \_\_\_\_\_

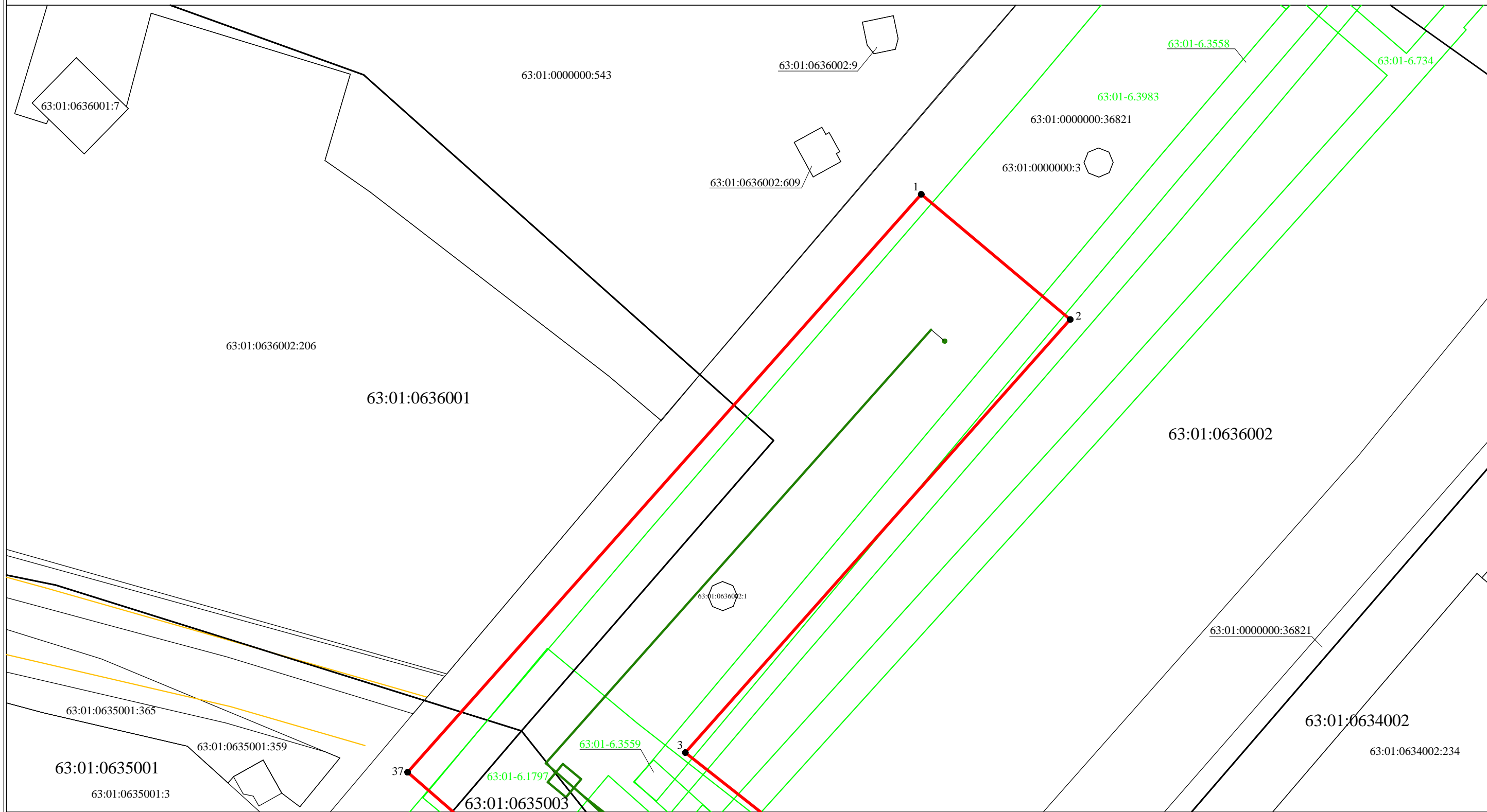


Дата "29" июня 2023 г.

Место для оттиска печати (при наличии) лица  
составившего описание местоположения границ объекта

# Схема расположения границ публичного сервитута

## Выносной лист 1



Масштаб 1:800

Используемые условные знаки и обозначения:

- проектная граница публичного сервитута
- граница объекта с кадастровым номером 63:01:0634003:298
- граница учтенного земельного участка
- граница кадастрового квартала
- контур объекта капитального строительства
- границы зоны с особыми условиями использования территории
- 63:01:0634006:1397 кадастровый номер земельного участка
- 63:01:0000000:29619 кадастровый номер объекта капитального строительства
- 63:01:0634006 учетный номер кадастрового квартала
- 63:01-6.242 реестровый номер зоны с особыми условиями использования территории
- 1 характерная точка границы публичного сервитута

Подпись



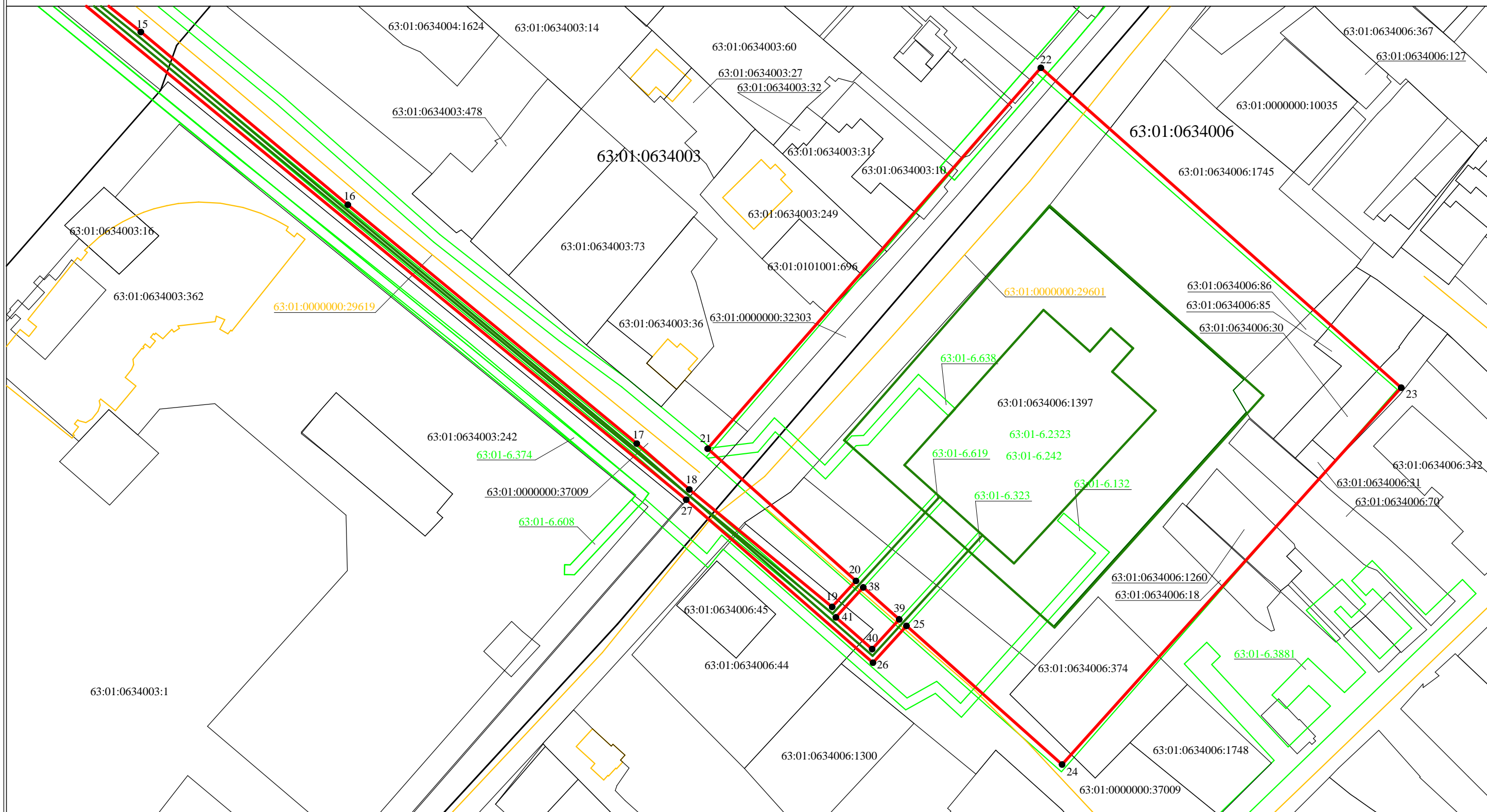
Дата "29" июня 2023 г.

Место для оттиска печати (при наличии) лица составившего описание местоположения границ объекта



# Схема расположения границ публичного сервитута

## Выносной лист 3



Используемые условные знаки и обозначения:

Масштаб 1:800

- проектная граница публичного сервитута
- граница объекта с кадастровым номером 63:01:0634003:298
- граница учтенного земельного участка
- граница кадастрового квартала
- контур объекта капитального строительства
- границы зоны с особыми условиями использования территории
- 63:01:0634006:1397 кадастровый номер земельного участка
- 63:01:0000000:29619 кадастровый номер объекта капитального строительства
- 63:01:0634006:1397 учетный номер кадастрового квартала
- 63:01:0634006:1397 реестровый номер зоны с особыми условиями использования территории
- 1 характерная точка границы публичного сервитута

Подпись



Дата "29" июня 2023 г.

Место для оттиска печати (при наличии) лица составившего описание местоположения границ объекта