

ОПИСАНИЕ МЕСТОПОЛОЖЕНИЯ ГРАНИЦ

Публичный сервитут в целях размещения электросетевого хозяйства КТП-179 в границах земельного участка с кадастровым номером 63:01:0210002:988

(наименование объекта, местоположение границ которого описано (далее - объект))

Раздел 1

Сведения об объекте

№ п/п	Характеристики объекта	Описание характеристик
1	2	3
1.	Местоположение объекта	Самарская область, город Самара
2.	Площадь объекта +/- величина погрешности определения площади (P +/- Дельта P)	153 +/- 4 м ²
3.	Иные характеристики объекта	Установление публичного сервитута в целях размещения электросетевого хозяйства КТП-179. Целью предоставления публичного сервитута, предусмотренного в соответствии с пунктом 1 настоящего постановления, является размещение объектов электросетевого хозяйства, необходимых для организации электроснабжения населения, подключения (технологического присоединения) к сетям инженерно-технического обеспечения сроком на 49 лет



Федеральное агентство по техническому регулированию и метрологии

Раздел 2

Сведения о местоположении границ объекта

1. Система координат МСК-63, зона 1

2. Сведения о характерных точках границ объекта

Обозначение характерных точек границ	Координаты, м		Метод определения координат характерной точки	Средняя квадратическая погрешность положения характерной точки (Mt), м	Описание обозначения точки на местности (при наличии)
	X	Y			
1	2	3	4	5	6
1	397632.67	1380640.52	Метод спутниковых геодезических измерений	0.1	-
2	397640.58	1380645.79	Метод спутниковых геодезических измерений	0.1	-
3	397631.68	1380659.15	Метод спутниковых геодезических измерений	0.1	-
4	397623.77	1380653.88	Метод спутниковых геодезических измерений	0.1	-
1	397632.67	1380640.52	Метод спутниковых геодезических измерений	0.1	-

3. Сведения о характерных точках части (частей) границы объекта

Обозначение характерных точек части границы	Координаты, м		Метод определения координат характерной точки	Средняя квадратическая погрешность положения характерной точки (Mt), м	Описание обозначения точки на местности (при наличии)
	X	Y			
1	2	3	4	5	6
-	-	-	-	-	-

Заключение кадастрового инженера

Описание местоположения границ Публичного сервитута в целях размещения электросетевого хозяйства КТП - 179 подготовлено на основании договора № 35/22 от 24.06.2022 г.

Подготовил кадастровый инженер Шакуров В.З. (снилс 031-235-703-01), являющийся членом А СРО ОКИ Ассоциация саморегулируемая организация «Объединение кадастровых инженеров» (уникальный реестровый номер кадастрового инженера в реестре членов СРО КИ N 209). Сведения о А СРО ОКИ Ассоциация саморегулируемая организация «Объединение кадастровых инженеров» содержатся в государственном реестре СРО КИ (уникальный номер реестровой записи от "02" февраля 2016 г. N 25130).

63:01:0210002

Схема границ земельного участка предполагаемого к использованию
на кадастровом плане территории

Местоположение: Самарская область, г. Самара,
Кировский район, 18 км, массив "Миндрониха"
КН 63:01:0210002:988

Площадь земельного участка: 153 кв.м.;
Категория земель: земли населенных пунктов;
Вид разрешенного использования - для размещения КТП-179

КПТ.2.1 от 30.05.2022 г. КУВИ-001/2022-82110784



Масштаб 1:1500

Площадь ЗУ1 - 153 кв.м.

Назв. точки	Координаты		Расстояние	Дирекционный угол
	X	Y		
н1	397640,58	1380645,79	16,05	123°40'13"
н2	397631,68	1380659,15	9,50	213°40'24"
н3	397623,77	1380653,88	16,05	303°40'13"
н4	397632,67	1380640,52	9,50	33°40'24"
н1	397640,58	1380645,79		

Условные обозначения:

- - Граница кадастрового квартала
- ЗУ по сведениям ЕГРН
- Граница испрашиваемого земельного участка предполагаемого к использованию
- ЧЗУ по сведениям ЕГРН

Заявитель _____
(подпись, расшифровка подписи)

м.п.
(для юридических лиц и
индивидуальных предпринимателей)

Система координат: МСК 63-1

Раздел 4

Текстовое и графическое описание местоположения границ и сведений зон с особыми условиями использования территорий (ЗОУИТ)

Публичный сервитут в целях размещения электросетевого хозяйства КТП-179
в границах земельного участка с кадастровым номером 63:01:0210002:988





(наименование объекта землеустройства)

План границ объекта землеустройства



Условные обозначения:

Масштаб 1:2000

-  -Ново образованная граница ЗОУИТ
-  - Характерная точка публичного сервитута
-  - Границы кадастровых кварталов
- 63:01:0210002** -Обозначение кадастрового квартала
-  -Граница земельных участков, сведения о которых содержатся в ЕГРН

Подпись  Шакуров В.З. Дата 25 08 2018 г.

