

Индивидуальный предприниматель
Тевеляев Александр Петрович

Документация по планировке территории в целях строительства проспекта Карла Маркса на участке от проспекта Кирова до границы городского округа Самара с реконструкцией участка автомагистрали «Центральная» муниципального района Волжский и городского округа Самара (под полное развитие).

2 этап (участок от проспекта Кирова городского округа Самара ПК 0+00 до Ракитовского шоссе городского округа Самара ПК 49+00)

Основная часть
проекта планировки территории

Том 1

ИП Тевеляев А.И



Самара, 2022

СОСТАВ ДОКУМЕНТАЦИИ

Обозначение	Наименование	Шифр
Том 1. Основная часть проекта планировки территории		
	Раздел 1 «Проект планировки территории. Графическая часть».	ППТ.ОЧ.ГЧ
	Раздел 2 «Положение о размещении линейных объектов».	ППТ.ТЧ
Том 2. Материалы по обоснованию проекта планировки территории		
	Раздел 3 «Материалы по обоснованию проекта планировки территории. Графическая часть».	МО.ППТ.ГЧ
	Раздел 4 «Материалы по обоснованию проекта планировки территории. Пояснительная записка».	МО.ППТ.ТЧ
Том 3. Основная часть проекта межевания территории		
	Раздел 1 «Проект межевания территории. Графическая часть».	ОЧ.ПМТ.ГЧ
	Раздел 2 «Проект межевания территории. Текстовая часть».	ОЧ.ПМТ.ТЧ
Том 4. Материалы по обоснованию проекта межевания территории		
	Раздел 3 «Материалы по обоснованию проекта межевания территории. Графическая часть».	МО.ПМТ.ГЧ
	Раздел 4 «Материалы по обоснованию проекта межевания территории. Пояснительная записка».	МО.ПМТ.ТЧ

Взам. инв. №	
Подп. и дата	
Инв. № подл.	

(14)	(15)	(16)	(17)	Подп.	Дата	Документация по планировке территории в целях строительства проспекта Карла Маркса на участке от проспекта Кирова до границы городского округа Самара с реконструкцией участка автомагистрали «Центральная» муниципального района Волжский и городского округа Самара (под полное развитие). 2 этап (участок от проспекта Кирова городского округа Самара ПК 0+00 до Ракивовского шоссе городского округа Самара ПК 49+00)	Стадия	Лист	Листов	
					10.2022					
Изм.	Кол.уч.	Лист	№ док.				Положение о размещении линейного объекта	ИРД	2	142
Разраб.	Тевеляев				10.2022			ИП Тевеляев А.П.		
Проверил	Фамилия				10.2022					
Должность	Фамилия				10.2022					
Н. контр.	Фамилия				10.2022					
Утв. (ГИП)	-				10.2022					

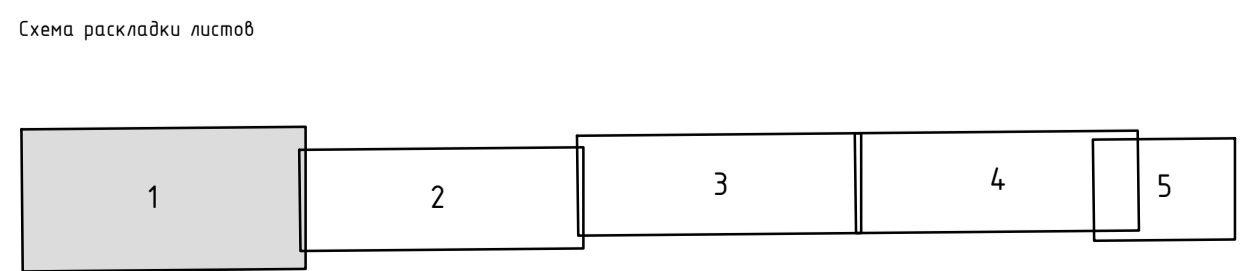
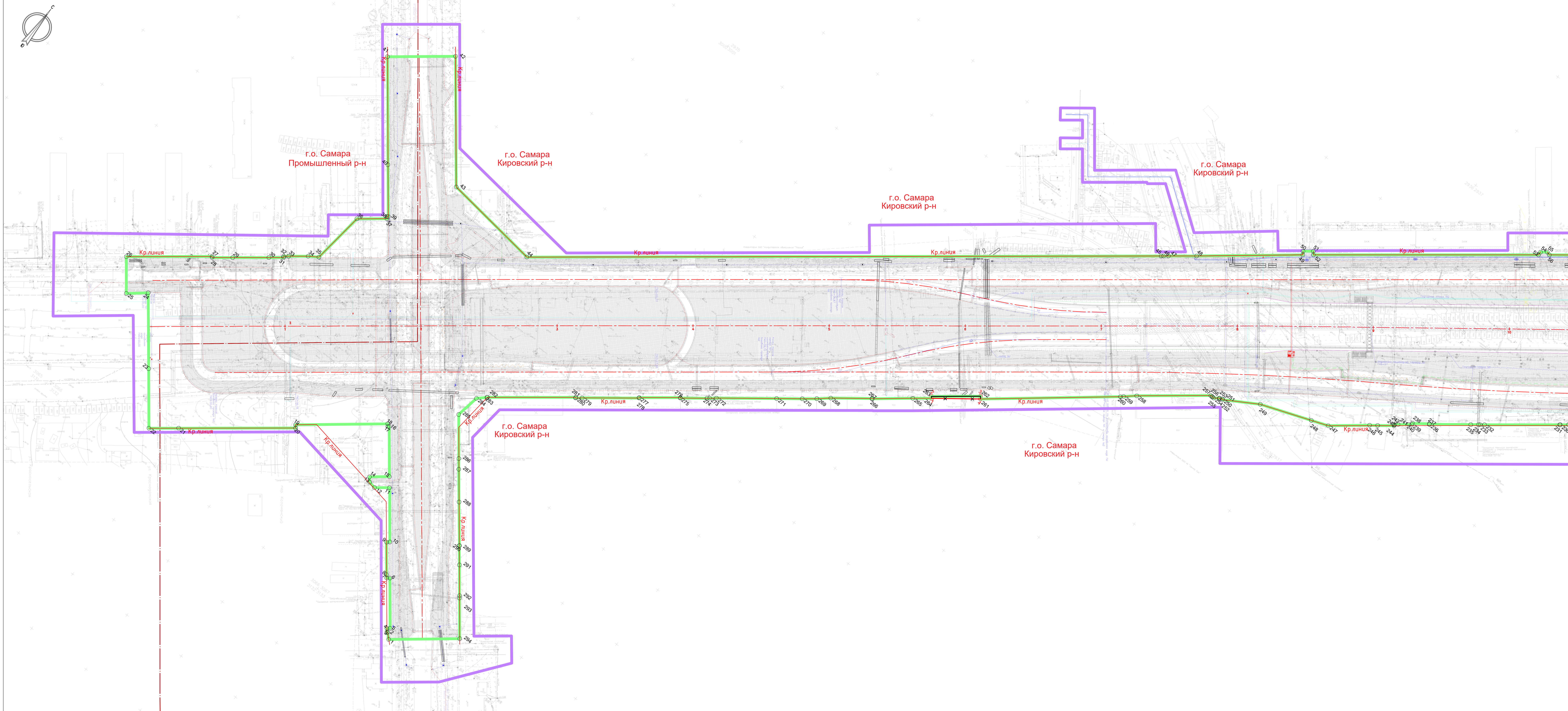
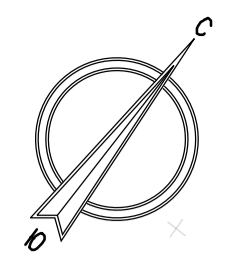
СОДЕРЖАНИЕ

Раздел 1. Графическая часть	4
Раздел 2. Положение о размещении проспекта Карла Маркса на участке от проспекта Кирова до границы городского округа Самара с реконструкцией участка автомагистрали «Центральная» муниципального района Волжский и городского округа Самара (под полное развитие). 2 этап (участок от проспекта Кирова городского округа Самара ПК 0+00 до Ракицкого шоссе городского округа Самара ПК 49+00).....	15
1. Предельные параметры разрешенного строительства, реконструкции объектов капитального строительства, входящих в состав линейных объектов в границах зон их планируемого размещения.....	16
2. Информация о необходимости осуществления мероприятий по защите объектов капитального строительства, планируемых к строительству в соответствии с ранее утвержденной документацией по планировке территории	17
3. Информация о необходимости осуществления мероприятий по сохранению объектов культурного наследия.....	17
4. Информация о необходимости осуществления мероприятий по охране окружающей среды, защите территории от чрезвычайных ситуаций природного и техногенного характера, в том числе по обеспечению пожарной безопасности и гражданской обороне.....	18
5. Перечень координат характерных точек границ зон планируемого размещения линейных объектов, подлежащих переносу (переустройству) из зоны планируемого размещения линейных объектов	29
Приложение 1	94
Приложение 2	94
Приложение 3	99
Приложение 4	105

Инв. № подл.	Подп. и дата	Взам. инв. №					Лист
(14)	(15)	(16)	(17)		10.2022	Положение о размещении линейного объекта	
Изм.	Кол.уч.	Лист	№ док.	Подп.	Дата		3

Раздел 1. Графическая часть

Инв. № подл.	Подп. и дата	Взам. инв. №					Дата	Лист
			(14)	(15)	(16)	(17)		
Изм.	Кол.уч.	Лист	№ док.	Подп.	Дата	Положение о размещении линейного объекта		
						4		

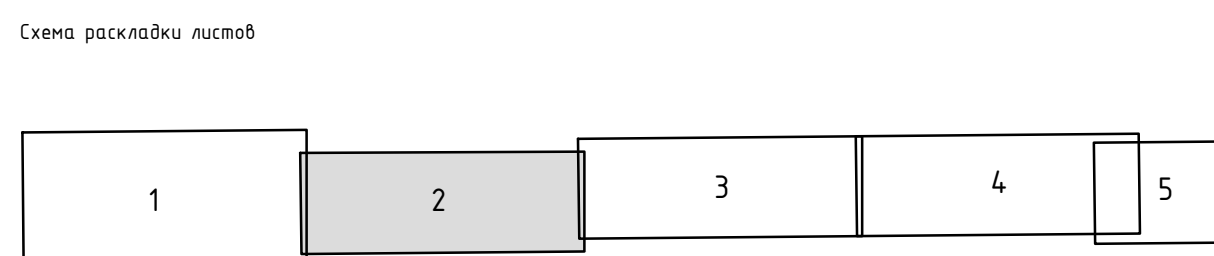



- Поксительные надписи, содержащие информацию о линейном объекте транспортной инфраструктуры
- Граница территории, в отношении которой осуществляется подготовка проекта некебани территории
- Граница зоны планировочного размещения проспекта Кирова Марса на участке от проспекта Кирова до границы городского округа Самара с реконструкцией участка административной «Центральная» муниципальной района Волжский и городского округа Самара (под планом разбитый) 2 этап (участок от проспекта Кирова, городского округа Самара ПК 0-00 до Работного шоссе городского округа Самара) ПК 4-00
- Положительные точки
- Проектируемые красные линии
- Существующие красные линии
- Красные линии подлежащие отмене
- Положительные точки красных линий
- Границы городских районов

					ППТ.04.Г4				
					Документация по планировке территории в целях строительства проспекта Кирова Марса на участке от проспекта Кирова до границы городского округа Самара с реконструкцией участка административной «Центральная» муниципальной района Волжский и городского округа Самара (под планом разбитый) 2 этап (участок от проспекта Кирова, городского округа Самара ПК 0-00 до Работного шоссе городского округа Самара) ПК 4-00				
Изм.	Кол.	Лист	№ док.	Подп.	Дата	Основная часть проекта планировки территории	Страница	Лист	Листов
ГИП	Тебеляев				10.22	Чертеж планировки территории М1:1000	ППТ	1	5
Разработал	Тебеляев				10.22		ИП Тебеляев А.П.		

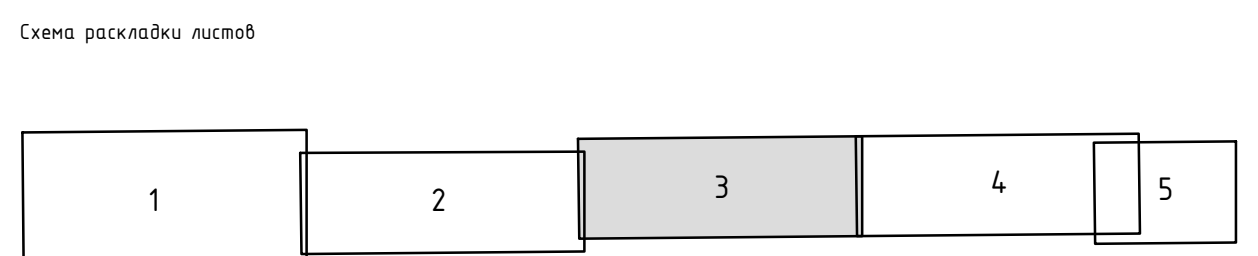
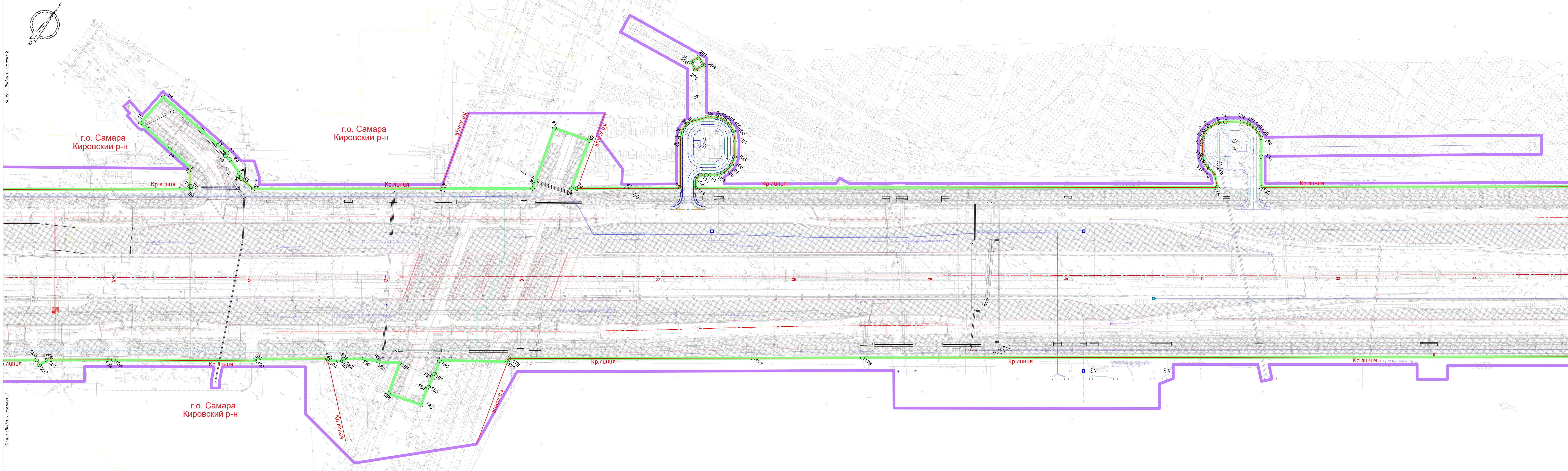
Листовой с листом 2

Листовой с листом 2



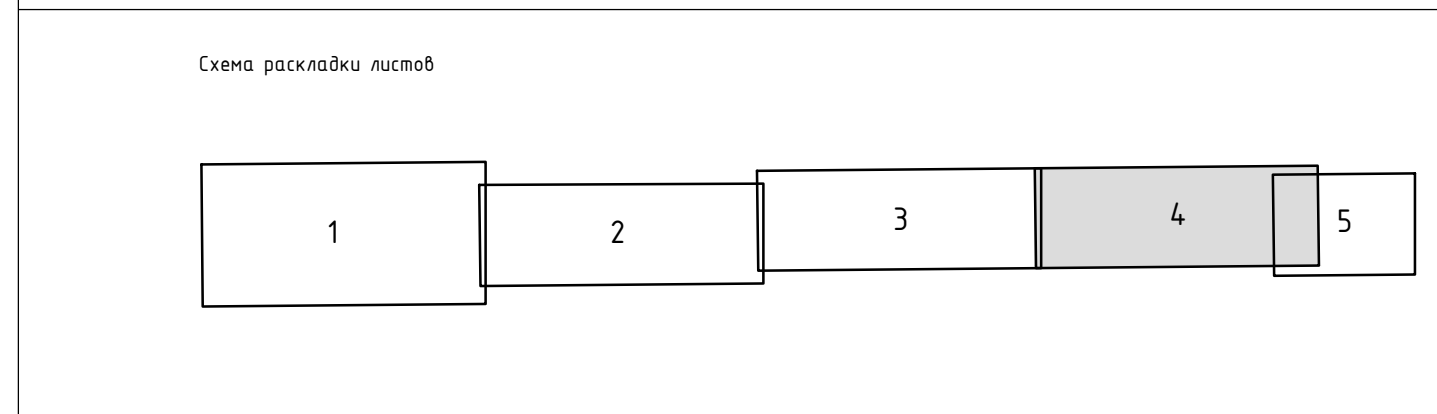

- Пояснительные надписи, содержащие информацию о линейном объекте транспортной инфраструктуры
- Граница территории, в отношении которой осуществляется подготовка проекта межевания территории
 - Граница зоны планируемого размещения проспекта Карла Маркса на участке от проспекта Кирова до границы городского округа Самара с реконструкцией участка автомагистрали «Центральная» муниципального района Волжский и городского округа Самара (под полным разбитием). 2 этап (участок от проспекта Кирова городского округа Самара ПК 0+00 до Ракитовского шоссе городского округа Самара ПК 4+9+00)
 - Проектируемые красные линии
 - Существующие красные линии
 - Красные линии подлежащие отмене
 - Поворотные точки красных линий
 - Поворотные точки

				ППТ.04.ГЧ		
Документация по планировке территории в целях строительства проспекта Карла Маркса на участке от проспекта Кирова до границы городского округа Самара с реконструкцией участка автомагистрали «Центральная» муниципального района Волжский и городского округа Самара (под полным разбитием). 2 этап (участок от проспекта Кирова городского округа Самара ПК 0+00 до Ракитовского шоссе городского округа Самара ПК 4+9+00)						
Изм.	Кол.	Лист	№ док.	Подп.	Дата	
ГИП	Тебелев				10.22	
Разработал	Тебелев				10.22	
Основная часть проекта планировки территории				Стадия	Лист	Листов
				ППТ	2	5
Чертеж планировки территории М1:1000				ИП Тебелев А.П.		



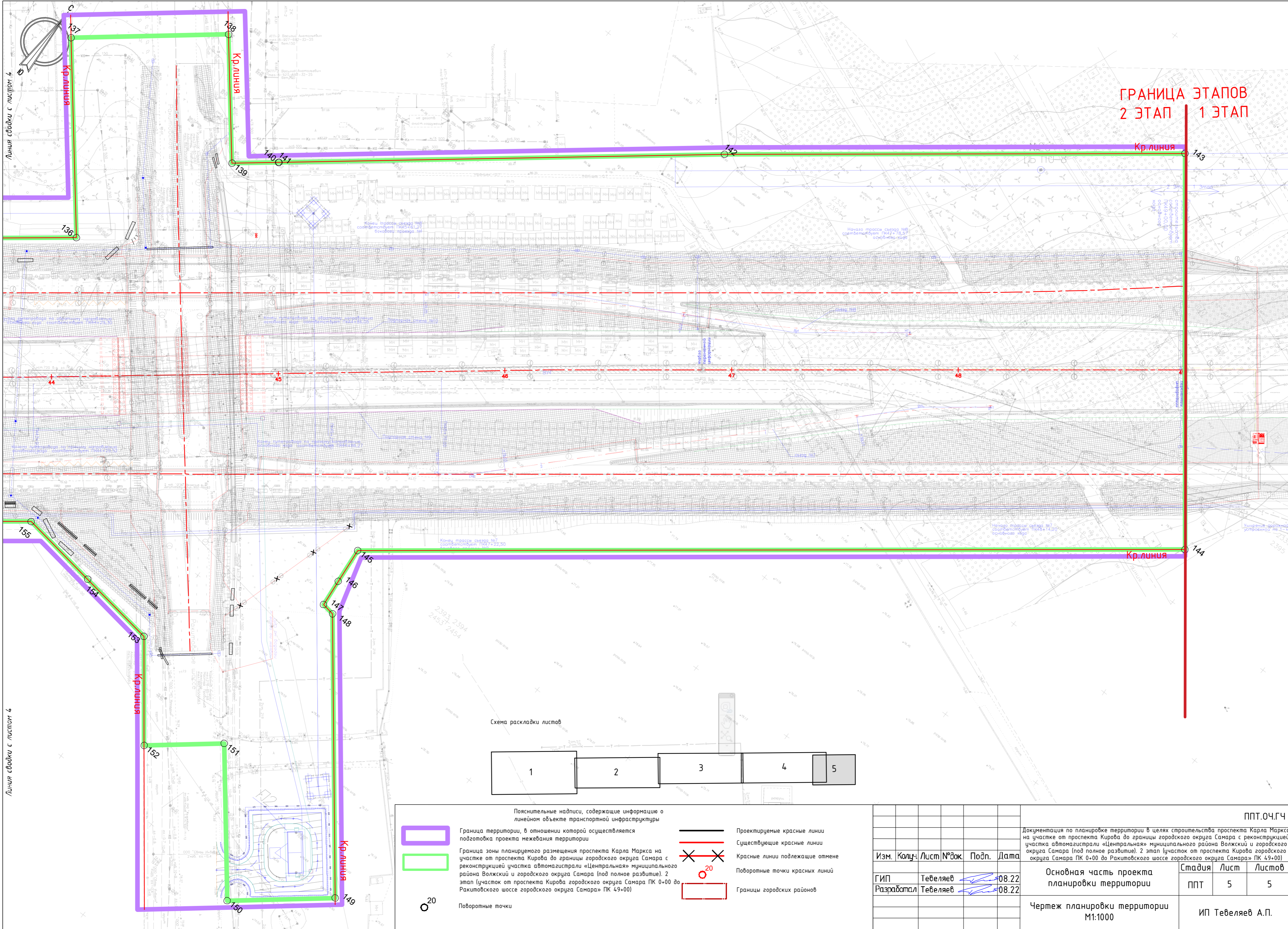
- Пояснительные надписи, содержащие информацию о линейном объекте транспортной инфраструктуры
- Граница территории, в отношении которой осуществляется подготовка проекта межевания территории
 - Граница зоны планируемого размещения проспекта Карла Маркса на участке от проспекта Кирова до границы городского округа Самара с реконструкцией участка автомагистрали «Центральная» муниципального района Волжский и городского округа Самара (под полное развязье). 2 этап (участок от проспекта Кирова городского округа Самара ПК 0+00 до Ракитовского шоссе городского округа Самара ПК 4+9-00)
 - Проектируемые красные линии
 - Существующие красные линии
 - X X Красные линии подлежащие отмене
 - O²⁰ Поворотные точки красных линий
 - O²⁰ Поворотные точки

					ППТ.04.ГЧ				
					Документация по планировке территории в целях строительства проспекта Карла Маркса на участке от проспекта Кирова до границы городского округа Самара с реконструкцией участка автомагистрали «Центральная» муниципального района Волжский и городского округа Самара (под полное развязье). 2 этап (участок от проспекта Кирова городского округа Самара ПК 0+00 до Ракитовского шоссе городского округа Самара ПК 4+9-00)				
Изм.	Кол.	Лист	№ док.	Подп.	Дата	Основная часть проекта планировки территории	Стадия	Лист	Листов
							ППТ	3	5
ГИП	Тебелев				10.22	Чертеж планировки территории М1:1000	ИП Тебелев А.П.		
Разработал	Тебелев				10.22				



- Пояснительные надписи, содержащие информацию о линейном объекте транспортной инфраструктуры
- Граница территории, в отношении которой осуществляется подготовка проекта межевания территории
 - Граница зоны планируемого размещения проспекта Карла Маркса на участке от проспекта Кирова до границы городского округа Самара с реконструкцией участка автомагистрали «Центральная» муниципального района Волжский и городского округа Самара (под полным разбитием). 2 этап (участок от проспекта Кирова городского округа Самара ПК 0-00 до Работовского шоссе городского округа Самара ПК 49-00)
 - Проектируемые красные линии
 - Существующие красные линии
 - Красные линии подлежащие отмене
 - Поворотные точки красных линий
 - Поворотные точки

					ППТ.04.ГЧ				
					Документация по планировке территории в целях строительства проспекта Карла Маркса на участке от проспекта Кирова до границы городского округа Самара с реконструкцией участка автомагистрали «Центральная» муниципального района Волжский и городского округа Самара (под полным разбитием). 2 этап (участок от проспекта Кирова городского округа Самара ПК 0-00 до Работовского шоссе городского округа Самара ПК 49-00)				
Изм.	Колч.	Лист	№ док.	Подп.	Дата	Основная часть проекта планировки территории	Стадия	Лист	Листов
ГИП	Тебеляев				10.22	Чертеж планировки территории М1:1000	ППТ	4	5
Разработал	Тебеляев				10.22		ИП Тебеляев А.П.		

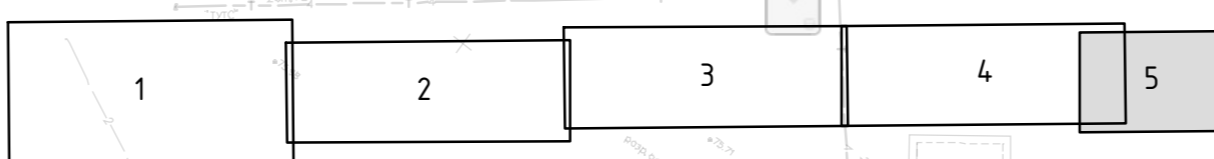


ГРАНИЦА ЭТАПОВ
2 ЭТАП 1 ЭТАП

Линия связи с листом 4

Линия связи с листом 4

Схема раскладки листов



- Пояснительные надписи, содержащие информацию о линейном объекте транспортной инфраструктуры
- Граница территории, в отношении которой осуществляется подготовка проекта межевания территории
 - Граница зоны планируемого размещения проспекта Карла Маркса на участке от проспекта Кирова до границы городского округа Самара с реконструкцией участка автомагистрали «Центральная» муниципального района Волжский и городского округа Самара (под полное развитие). 2 этап (участок от проспекта Кирова городского округа Самара ПК 0+00 до Ракитовского шоссе городского округа Самара ПК 49+00)
 - Проектируемые красные линии
 - Существующие красные линии
 - Красные линии подлежащие отмене
 - Поворотные точки красных линий
 - Границы городских районов
 - Поворотные точки

						ППТ.04.ГЧ					
						Документация по планировке территории в целях строительства проспекта Карла Маркса на участке от проспекта Кирова до границы городского округа Самара с реконструкцией участка автомагистрали «Центральная» муниципального района Волжский и городского округа Самара (под полное развитие). 2 этап (участок от проспекта Кирова городского округа Самара ПК 0+00 до Ракитовского шоссе городского округа Самара ПК 49+00)					
Изм.	Колуч.	Лист	№ док.	Подп.	Дата	Основная часть проекта планировки территории	Стадия	Лист	Листов		
ГИП	Тебеляев				08.22		ППТ	5	5		
Разработал	Тебеляев				08.22	Чертеж планировки территории М1:1000	ИП Тебеляев А.П.				

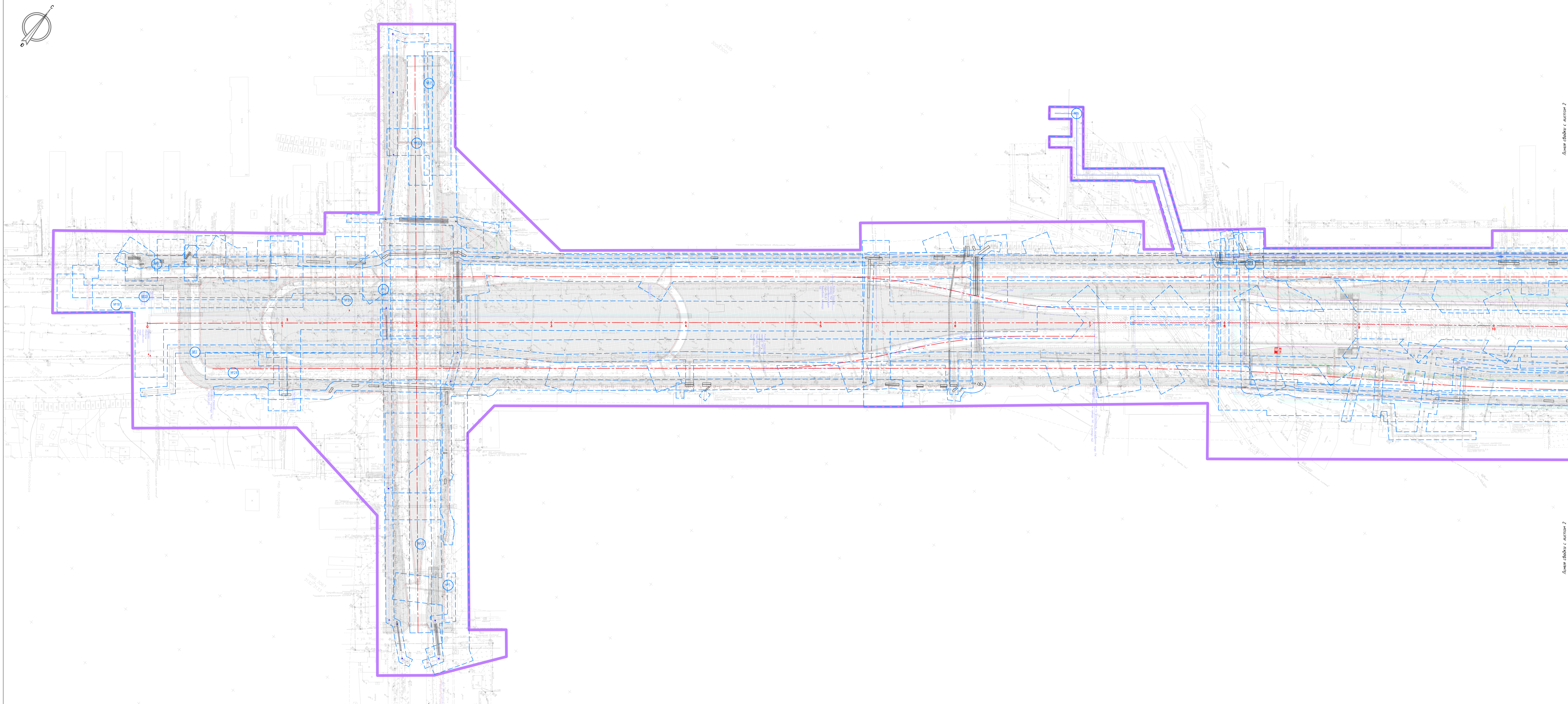
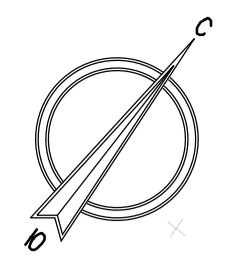
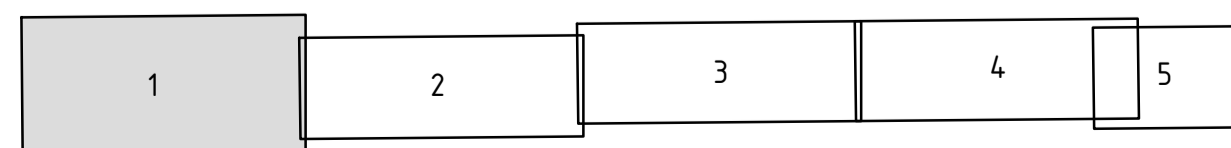


Схема раскладки листов



- Поксительные набросы, содержащие информацию о линейном объекте транспортной инфраструктуры
- Граница территории, в отношении которой осуществляется подготовка проекта не является территорией
- Границы зон планируемого размещения линейных объектов, подлежащих реконструкции в связи с изменением их местоположения

					ППТ.04.Г4	
<p>Документация по планировке территории в целях строительства проекта Карты Маркса на участке от проспекта Кирова до арки городского округа Самара с реконструкцией участка автомобильной «центральной» муниципальной дороги Волжский и городской территории (Самара) (объём разработки) 2 этап (участок от проспекта Кирова городского округа Самара ПК 0-00 до Рахитовского шоссе городского округа Самара) ПК 49-00</p>						
Изм.	Кол-во	Лист	№ док.	Подп.	Дата	
Г.И.П.	Тебелев				10.22	Основная часть проекта планировки территории
Разработал	Тебелев				10.22	
					Стадия	Лист
					ППТ	1
						5
<p>Чертеж границ зон планируемого размещения линейных объектов, подлежащих переносу (переезд, проделыв) из зон планируемого размещения линейных объектов</p>						
ИП Тебелев А.П.						

Листовой с листом 2

Листовой с листом 2


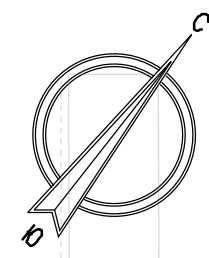
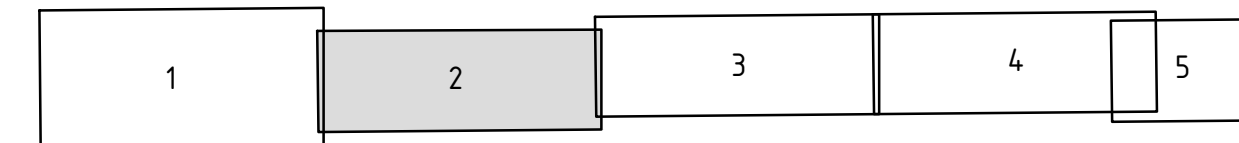


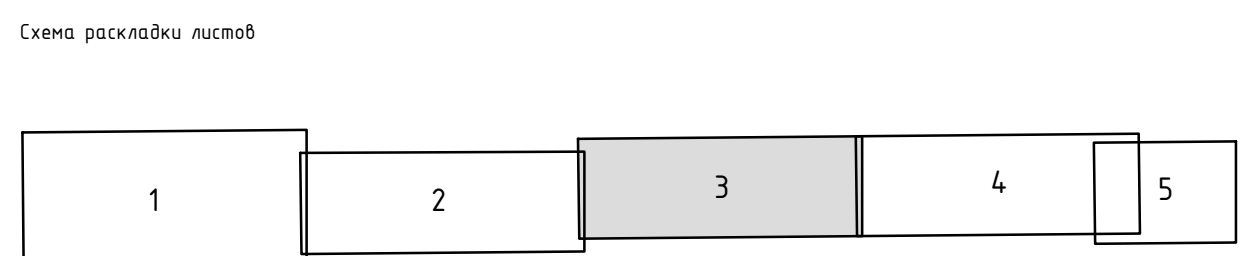
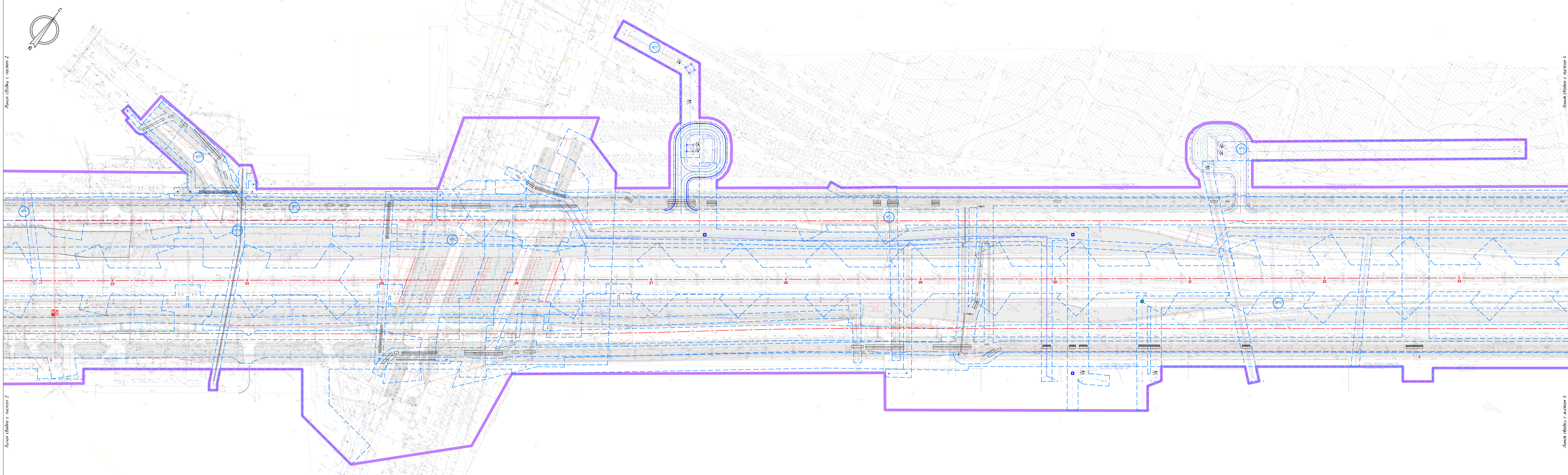
Схема раскладки листов



Пояснительные надписи, содержащие информацию о линейном объекте транспортной инфраструктуры

- Граница территории, в отношении которой осуществляется подготовка проекта межевания территории
- Границы зон планируемого размещения линейных объектов, подлежащих реконструкции в связи с изменением их местоположения

					ППТ.04.ГЧ		
Документация по планировке территории в целях строительства проспекта Карла Маркса на участке от проспекта Кирова до границы городского округа Самара с реконструкцией участка автомагистрали «Центральная» муниципального района Волжский и городского округа Самара (под полное развязье). 2 этап (участок от проспекта Кирова городского округа Самара ПК 0+00 до Рахитовского шоссе городского округа Самара) ПК 45+00							
Изм.	Кол-во	Лист	№рек	Подп.	Дата	Основная часть проекта планировки территории	Стадия
ГИП	Тебелев				10.22	Чертёж границ зон планируемого размещения линейных объектов, подлежащих реконструкции в связи с изменением их местоположения из зон планируемого размещения линейных объектов	Лист
Разработал	Тебелев				10.22		Листов
						Лист	2
						Листов	5
							ИП Тебелев А.П.

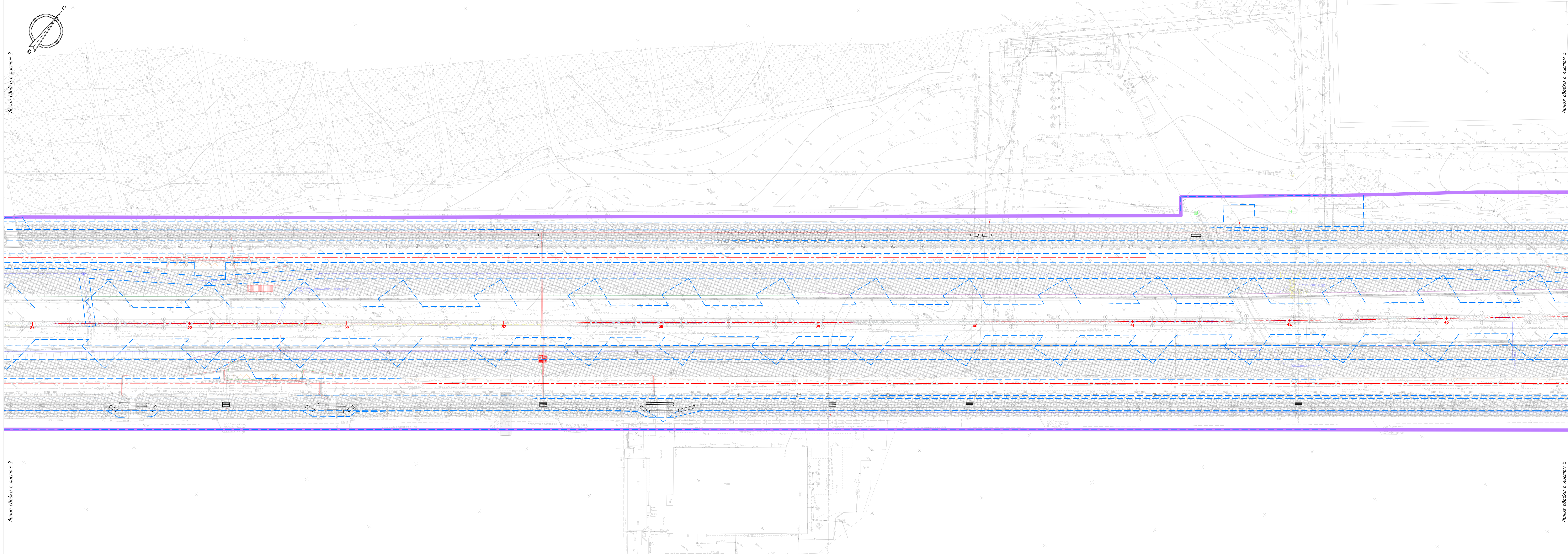


Пояснительные надписи, содержащие информацию о линейном объекте транспортной инфраструктуры

Граница территории, в отношении которой осуществляется подготовка проекта межевания территории

Границы зон планируемого размещения линейных объектов, подлежащих реконструкции в связи с изменением их местоположения

						ППТ.04.ГЧ			
						Документация по планировке территории в целях строительства проспекта Карла Маркса на участке от проспекта Кирова до границы городского округа Самара с реконструкцией участка автомагистрали «Центральная» муниципального района Волжский и городского округа Самара (под полное развязание). 2 этап (участок от проспекта Кирова городского округа Самара ПК 0+00 до Рахитовского шоссе городского округа Самара) ПК 45+000			
Изм.	Кол.	Лист	№ док.	Подп.	Дата	Основная часть проекта планировки территории	Стадия	Лист	Листов
							ППТ	3	5
ГИП	Тебелев				10.22	Чертеж границ зон планируемого размещения линейных объектов, подлежащих реконструкции (через границу) из зон планируемого размещения линейных объектов	ИП Тебелев А.П.		
Разработал	Тебелев				10.22				
						М1:1000			

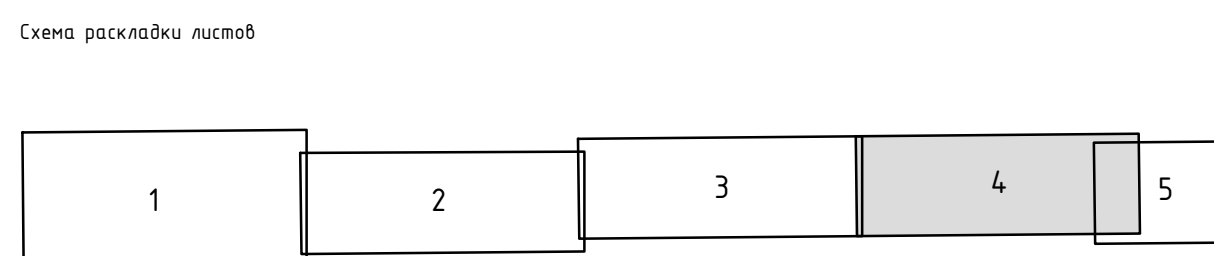


Линия съедини с листом 3

Линия съедини с листом 5

Линия съедини с листом 3

Линия съедини с листом 5



- Пояснительные надписи, содержащие информацию о линейном объекте транспортной инфраструктуры
- Граница территории, в отношении которой осуществляется подготовка проекта межевания территории
 - Границы зон планируемого размещения линейных объектов, подлежащих реконструкции в связи с изменением их местоположения

						ППТ.04.ГЧ			
						Документация по планировке территории в целях строительства проспекта Карла Маркса на участке от проспекта Кирова до границы городского округа Самара с реконструкцией участка автомагистрали «Центральная» муниципального района Волжский и городского округа Самара (под полное развязие). 2 этап (участок от проспекта Кирова городского округа Самара ПК 0+00 до Рахитовского шоссе городского округа Самара) ПК 6+90			
Изм.	Кол.	Лист	№ док.	Подп.	Дата	Основная часть проекта планировки территории	Стадия	Лист	Листов
ГИП	Тебелев	10.22					ППТ	4	5
Разработал	Тебелев	10.22				Чертеж границ зон планируемого размещения линейных объектов, подлежащих реконструкции (перекрестки) из зон планируемого размещения линейных объектов			
						М1:1000			
						ИП Тебелев А.П.			

Линия связи с листом 4

Линия связи с листом 4

ГРАНИЦА ЭТАПОВ
2 ЭТАП 1 ЭТАП

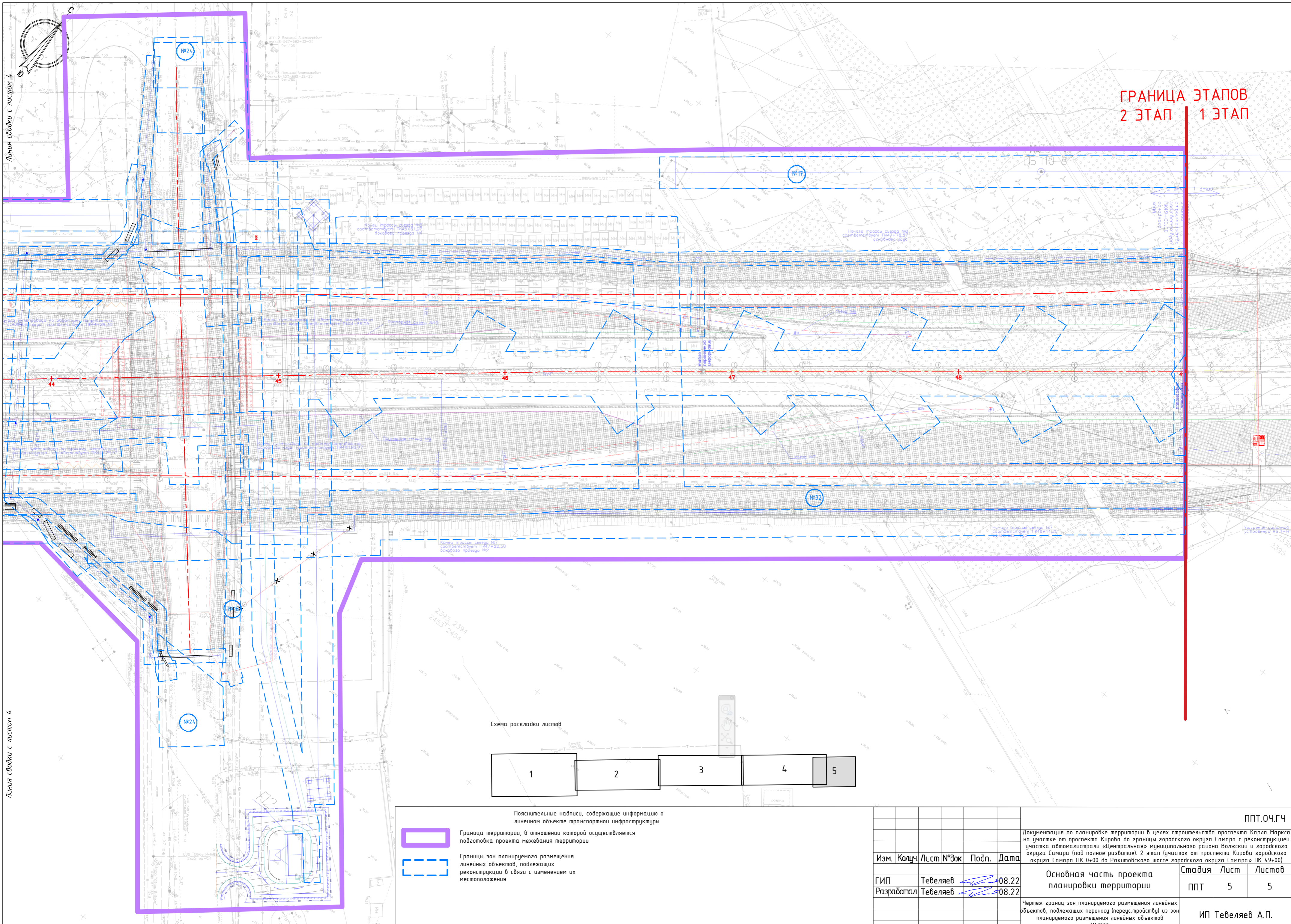
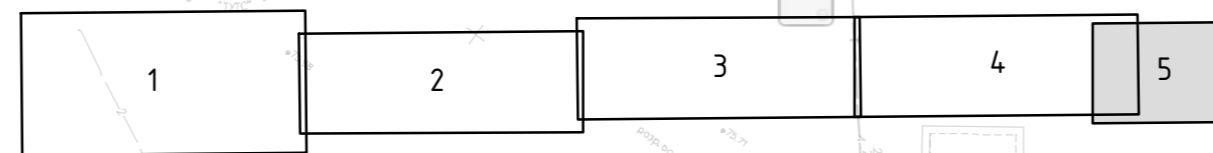




Схема раскладки листов



- Пояснительные надписи, содержащие информацию о линейном объекте транспортной инфраструктуры
-  Граница территории, в отношении которой осуществляется подготовка проекта межевания территории
 -  Границы зон планируемого размещения линейных объектов, подлежащих реконструкции в связи с изменением их местоположения

					ППТ.04.ГЧ				
					Документация по планировке территории в целях строительства проспекта Карла Маркса на участке от проспекта Кирова до границы городского округа Самара с реконструкцией участка автомагистрали «Центральная» муниципального района Волжский и городского округа Самара (под полное развитие). 2 этап (участок от проспекта Кирова городского округа Самара ПК 0+00 до Ракутовского шоссе городского округа Самара ПК 49+00)				
Изм.	Кол-во	Лист	№ док.	Подп.	Дата	Основная часть проекта планировки территории	Стадия	Лист	Листов
ГИП	Тебеляев				08.22		ППТ	5	5
Разработал	Тебеляев				08.22	Чертеж границ зон планируемого размещения линейных объектов, подлежащих переносу (перестройству) из зон планируемого размещения линейных объектов		ИП Тебеляев А.П.	
						М1:1000			

Раздел 2. Положение о размещении проспекта Карла Маркса на участке от проспекта Кирова до границы городского округа Самара с реконструкцией участка автомагистрали «Центральная» муниципального района Волжский и городского округа Самара (под полное развитие). 2 этап (участок от проспекта Кирова городского округа Самара ПК 0+00 до Ракитовского шоссе городского округа Самара ПК 49+00)

Общие положения

Документация по планировке территории в целях строительства проспекта Карла Маркса на участке от проспекта Кирова до границы городского округа Самара с реконструкцией участка автомагистрали «Центральная» муниципального района Волжский и городского округа Самара (под полное развитие). 2 этап (участок от проспекта Кирова городского округа Самара ПК 0+00 до Ракитовского шоссе городского округа Самара ПК 49+00) (далее – проспект Карла Маркса) подготовлена в соответствии с Законом Самарской области от 12.07.2006 № 90-ГД «О градостроительной деятельности на территории Самарской области», постановлением Правительства Самарской области от 27.11.2013 № 677 «Об утверждении государственной программы Самарской области «Развитие транспортной системы Самарской области (2014-2025 годы)», Градостроительным кодексом Российской Федерации, Схемой территориального планирования Самарской области, утвержденной постановлением Правительства Самарской области от 13.12.2007 № 261.

Проект планировки территории подготовлен на основании приказа министерства транспорта и автомобильных дорог Самарской области от 21.03.2022 № 93 «О подготовке документации по планировке территории в целях строительства проспекта Карла Маркса на участке от проспекта Кирова до границы городского округа Самара с реконструкцией участка автомагистрали «Центральная» муниципального района Волжский и

Взам. инв. №		Подп. и дата				Документация по планировке территории в целях строительства проспекта Карла Маркса на участке от проспекта Кирова до границы городского округа Самара с реконструкцией участка автомагистрали «Центральная» муниципального района Волжский и городского округа Самара (под полное развитие). 2 этап (участок от проспекта Кирова городского округа Самара ПК 0+00 до Ракитовского шоссе городского округа Самара ПК 49+00)				
	(14)		(15)	(16)	(17)		10.2022	Стадия	Лист	Листов
Инв. № подл.	Изм.	Кол.уч.	Лист	№ док.	Подп.	Положение о размещении линейного объекта	ИРД	15	142	
	Разраб.	Тевеляев			10.2022		ИП Тевеляев А.П.			
	Проверил	Фамилия			10.2022					
	Должность	Фамилия			10.2022					
	Н. контр.	Фамилия			10.2022					
Утв. (ГИП)	-				10.2022					

городского округа Самара (под полное развитие). 2 этап (участок от проспекта Кирова городского округа Самара ПК 0+00 до Ракитовского шоссе городского округа Самара ПК 49+00)»).

Документация по планировке территории выполнена на основании результатов инженерных изысканий, выполненных АО «Трансмост» при подготовке проектной документации «Корректировка инженерного проекта строительства проспекта Карла Маркса на участке от проспекта Кирова до границы городского округа Самара с реконструкцией участка автомагистрали «Центральная» муниципального района Волжский и городского округа Самара».

В административном отношении территория размещения проспекта Карла Маркса планируется в границах внутригородских районов Кировский и Промышленный городского округа Самара Самарской области.

Площадь проектируемой территории, применительно к которой осуществляется подготовка проекта планировки территории составляет 810 109 кв.м (Приложение 3).

Площадь зоны планируемого размещения проспекта Карла Маркса составляет 670 275 кв.м (Приложение 4).

1. Предельные параметры разрешенного строительства, реконструкции объектов капитального строительства, входящих в состав линейных объектов в границах зон их планируемого размещения

В соответствии со статьей 36 Градостроительного кодекса Российской Федерации действие градостроительного регламента не распространяется на земельные участки, предназначенные для размещения линейных объектов и (или) занятые линейными объектами.

Инв. № подл.	Подп. и дата	Взам. инв. №					Лист
			(14)	(15)	(16)	(17)	
Изм.	Кол.уч.	Лист	№ док.	Подп.	Дата	Положение о размещении линейного объекта	16

2. Информация о необходимости осуществления мероприятий по защите объектов капитального строительства, планируемых к строительству в соответствии с ранее утвержденной документацией по планировке территории

В границах зоны планируемого размещения проспекта Карла Маркса необходимость осуществления мероприятий по защите объектов капитального строительства, планируемых к строительству в соответствии с ранее утвержденной документацией по планировке территории отсутствует.

3. Информация о необходимости осуществления мероприятий по сохранению объектов культурного наследия

В соответствии с письмом министерства культуры Самарской области от 02.09.2013 № 26-04/3100, в границах зоны планируемого размещения проспекта Карла Маркса отсутствуют объекты культурного наследия.

В соответствии с частью 1 статьи 36 Федерального закона № 73-ФЗ от 25.06.2002 «Об объектах культурного наследия (памятниках истории и культуры) народов Российской Федерации» проектирование и проведение землеустроительных, земляных, строительных, мелиоративных, хозяйственных и иных работ должно осуществляться при отсутствии на данной территории объектов культурного наследия, включенных в реестр, выявленных объектов культурного наследия либо при обеспечении заказчиком работ требований к сохранности расположенных на данной территории объектов культурного наследия. В случае расположения на территории, подлежащей хозяйственному освоению, объектов культурного наследия, включенных в реестр, и выявленных объектов культурного наследия землеустроительные, земляные, строительные, мелиоративные, хозяйственные и иные работы на территориях указанных объектов, проводятся при наличии в проектах проведения таких работ разделов об обеспечении сохранности данных объектов культурного наследия, получивших положительные заключения экспертизы проектной документации.

Инв. № подл.						Положение о размещении линейного объекта	Лист
	(14)	(15)	(16)	(17)	10.2022		17
Взам. инв. №	Подп. и дата						
Изм.	Кол.уч.	Лист	№ док.	Подп.	Дата		

Земляные, строительные, мелиоративные, хозяйственные и иные работы на земельном участке должны быть немедленно приостановлены исполнителем работ в случае обнаружения объекта, обладающего признаками объекта культурного наследия.

Исполнитель работ обязан проинформировать орган исполнительной власти субъекта Российской Федерации, уполномоченный в области охраны объектов культурного наследия, об обнаруженном объекте.

В случае принятия мер по ликвидации опасности разрушения обнаруженного объекта, обладающего признаками объекта культурного наследия, или в случае устранения угрозы нарушения целостности и сохранности объекта культурного наследия, приостановленные работы могут быть возобновлены по письменному разрешению соответствующего органа охраны объектов культурного наследия.

4. Информация о необходимости осуществления мероприятий по охране окружающей среды, защите территории от чрезвычайных ситуаций природного и техногенного характера, в том числе по обеспечению пожарной безопасности и гражданской обороне

Воздействие на компоненты окружающей среды при строительстве и эксплуатации проспекта Карла Маркса.

На участке проектирования расположены инженерные сети и коммуникации, подлежащие переустройству, имеются здания и сооружения, подлежащие демонтажу, произрастают зеленые насаждения, подлежащие вырубке. Вырубка древесно-кустарниковой растительности будет осуществлена в соответствии с действующим законодательством после получения застройщиком порубочного билета.

Земли особо охраняемых природных территорий федерального, регионального и местного значения на участке проектирования отсутствуют. Участок находится вне водоохранных зон и прибрежных защитных полос поверхностных водных объектов.

Взам. инв. №	
Подп. и дата	
Инв. № подл.	

						Положение о размещении линейного объекта	Лист
(14)	(15)	(16)	(17)		10.2022		18
Изм.	Кол.уч.	Лист	№ док.	Подп.	Дата		

По данным инженерно-геологических изысканий с поверхности участка распространены насыпной и почвенно-растительный слой. По степени загрязнения снимаемый грунт относится к категории «умеренно опасная» с допустимым использованием под отсыпки выемок и котлованов, а на участках озеленения - с подсыпкой слоя илистого грунта не менее 0,2 м.

По окончании строительства выполняется озеленение участка проектирования, предусматривающее устройство газонов с засевом многолетних трав.

Для целей производственного и хозяйственно-питьевого водоснабжения в период строительства используется привозная вода. Хозяйственно-бытовые стоки будут накапливаться в емкостях мобильных туалетных кабин и герметичных емкостях. В целях предотвращения выноса земли и грязи с участка производства работ, предусмотрена установка моек колес автотранспорта с оборотной системой водоснабжения.

Отвод поверхностных стоков с автодороги в период эксплуатации осуществляется через дождеприемники в проектируемый коллектор дождевой канализации.

Для минимизации негативного воздействия на компоненты окружающей среды в периоды строительства и эксплуатации предусмотрены следующие мероприятия: соблюдение границ территории, отведенной под строительство; соблюдение технологии строительно-монтажных и погрузо-разгрузочных работ; использование строительных машин и механизмов в исправном состоянии; организация сбора, временного хранения и вывоза отходов в места размещения, переработки, обезвреживания.

Мероприятия по предупреждению чрезвычайных ситуаций выполняются в соответствии с Федеральными законами Российской Федерации, Постановлениями Правительства Российской Федерации и другими нормативными актами.

Чрезвычайная ситуация (ЧС) – обстановка на определённой территории, сложившаяся в результате аварии, опасного природного явления, катастрофы, стихийного или иного бедствия, которые могут повлечь или повлекли за собой

Инв. № подл.	Подп. и дата	Взам. инв. №					Лист
			Положение о размещении линейного объекта				
(14)	(15)	(16)	(17)		10.2022		
Изм.	Кол.уч.	Лист	№ док.	Подп.	Дата		

человеческие жертвы, ущерб здоровью людей или окружающей природной среде, значительные материальные потери и нарушение условий жизнедеятельности людей.

Основными мероприятиями инженерной защиты территорий в условиях чрезвычайных ситуаций природного и техногенного характера являются:

- укрытие людей и материальных ценностей в существующих защитных сооружениях гражданской обороны и в приспособленном для защиты подземном пространстве городов;

- использование для жилья, работы и отдыха жилых, общественных и производственных зданий, возведенных с учетом сейсмичности соответствующих территорий;

- использование отдельных герметизированных помещений в жилых домах и общественных зданиях на территориях, прилегающих к радиационно и химически опасным объектам;

- предотвращение разливов аварийно химически опасных веществ путем обваловки или заглубления емкостей;

- возведение и эксплуатация инженерных сооружений для защиты от опасных природных явлений и процессов.

Решения по обеспечению взрывопожаробезопасности.

При производстве строительного-монтажных работ при строительстве автомобильных дорог должны соблюдаться следующие требования пожарной безопасности:

Работы, связанные с применением открытого источника огня, выполняют в соответствии с «Правилами пожарной безопасности при проведении сварочных и других огневых работ на объектах народного хозяйства»;

Электросварочные работы следует производить на удалении 50 м от горючих материалов;

Не допускается совмещать сварочные работы с работами, связанными с применением горючих веществ и материалов;

Взам. инв. №	
Подп. и дата	
Инв. № подл.	

(14)	(15)	(16)	(17)		10.2022
Изм.	Кол.уч.	Лист	№ док.	Подп.	Дата

После окончания сварочных и других огневых работ ответственный за проведение этих работ обязан удалить в специально-отведённые места на стройплощадке баллоны с газами, ацетиленовые агрегаты, отключить электросварочные аппараты.

Изоляционные работы должны вестись под непосредственным контролем руководителя работ. Каждый битумоварочный котел снабжается комплектом противопожарного оборудования: двумя огнетушителями, двумя лопатами и сухим песком (не менее 1 м). Битумный лак должен храниться в огнестойком помещении с соблюдением правил пожарной безопасности. Перевозить его необходимо в герметически закрытой таре.

Для отопления инвентарных зданий должны использоваться паровые или водяные калориферы, а также электронагреватели заводского изготовления;

На строительной площадке должно быть оборудовано место для курения, один пожарный щит ЩП-В (согласно требованиям ППБ 01-03, прил. 3, т.3,4), который комплектуется следующим немеханизированным инвентарём: огнетушитель порошковый (ОП) вместимостью 10 л – 1 шт.; лом – 1 шт.; ведро – 1 шт.; кошма, покрывало из негорючего материала – 1 шт.; лопата штыковая – 1 шт.; лопата совковая – 1 шт.; ящик с песком объёмом 0,5 м³ – 1 шт.

Бытовые помещения должны оснащаться огнетушителями из расчёта по 2 огнетушителя порошковых (ОП) вместимостью 5 л (или по 2 пенных (ОПВ) вместимостью 10 л) на каждый инвентарный вагончик согласно ППБ 01-03.

В местах содержания горючих или легковоспламеняющихся материалов курение должно быть запрещено, а пользование открытым огнём допускается только в радиусе более 50 м.

Не допускается накапливать на строительной площадке горючие вещества (жирные масляные тряпки, опилки, стружки, отходы пластмасс), их следует хранить в закрытых металлических контейнерах в безопасном месте.

Инв. № подл.	Подп. и дата	Взам. инв. №					Лист
			(14)	(15)	(16)	(17)	
Изм.	Кол.уч.	Лист	№ док.	Подп.	Дата	Положение о размещении линейного объекта	21

Противопожарное оборудование должно содержаться в исправном, работоспособном состоянии. Подходы к противопожарному оборудованию должны быть всегда свободны и обозначены соответствующими знаками.

На рабочих местах, где производятся работы, связанные с выделением взрывоопасных и вредных веществ, не допускаются действия с использованием огня или вызывающие искрообразование.

Электроустановки в таких местах должны быть во взрывобезопасном исполнении. Кроме того, должны быть приняты меры, предотвращающие возникновение и накопление зарядов статического электричества.

Заправка дорожной техники должна производиться на стационарных и передвижных заправочных станциях на специально отведённых площадках, окаймлённых минерализованной полосой шириной 1,4 м, удалённой от водных объектов. Заправка механизмов с ограниченной подвижностью (экскаваторы, бульдозеры, катки) производится автозаправщиками. Заправка должна производиться шлангами, имеющими затворы у выпускного отверстия. Применение для заправки вёдер и другой открытой посуды не допускается. На площадке строительства должен быть организован сбор отработанных масел с последующей отправкой их на специальные пункты для переработки или утилизации. Слив масел на растительный и почвенный покров запрещается.

Решения по организации эвакуационных мероприятий.

Эвакуационные мероприятия обеспечиваются конструктивно-планировочными решениями непосредственно проектируемого объекта и состоянием транспортно-дорожной сети в районе проектируемого объекта.

Наряду с созданием режимно-наблюдательной сети и производством режимных наблюдений необходимо выполнить ряд мероприятий, направленных на предупреждение или сведение загрязнения до минимума:

– вести учет всех производственных источников загрязнения – как уже проявившихся, так и потенциально возможных;

Взам. инв. №	
Подп. и дата	
Инв. № подл.	

(14)	(15)	(16)	(17)		10.2022
Изм.	Кол.уч.	Лист	№ док.	Подп.	Дата

– при проведении строительных работ размещение техники и оборудования должно выполняться только на отведенных участках территории;

– строго выполнять правила рекультивации земель при строительстве объектов;

– места расположения строительной техники и автотранспорта должны быть защищены от проливов и утечек нефтепродуктов и горюче-смазочных жидкостей на поверхность рельефа и оборудованы техническими средствами по ликвидации таких аварий с удалением загрязненного грунта (на утилизацию);

– все вспомогательные сооружения, площадки, строительные дороги должны размещаться на территории временного отвода и подлежат впоследствии рекультивации;

- своевременное и правильное выполнение рекультивационных работ;

– с целью защиты окружающей местности, поверхностных и грунтовых вод от загрязнения пылью, бытовыми отходами, горюче-смазочными и другими материалами рекомендуется предусматривать устройство покрытий, исключающих пылеобразование;

– основные мероприятия по сокращению загрязнения атмосферного воздуха при выполнении строительных и ремонтных работ в первую очередь должны быть направлены на уменьшение выбросов отработавших газов. Объем выбросов и содержание в них токсичных веществ зависят от количества потребляемого топлива и технического состояния двигателя, главным образом, системы питания;

– обеспечить надлежащее техническое состояние оборудования.

Решения по системам оповещения гражданской обороны на объекте.

Требования по созданию систем оповещения, в том числе локальных, отсутствуют. Доведение сигналов гражданской обороны до персонала, занятого на строительстве, осуществляется по каналам радио- и телевидения, по сетям радиотрансляции, сиренами. Сигналы дублируются по каналам телефонной и громкоговорящей связи.

Взам. инв. №	
Подп. и дата	
Инв. № подл.	

(14)	(15)	(16)	(17)		10.2022
Изм.	Кол.уч.	Лист	№ док.	Подп.	Дата

Основным способом оповещения персонала является передача речевой информации. Для привлечения внимания перед передачей речевой информации включаются электросирены и другие сигнальные средства, что будет обозначать передачу предупредительного сигнала «Внимание всем!».

Решения по безаварийной остановке технологических процессов.

Безаварийная остановка производственных процессов по сигналам гражданской обороны должна предусматривать остановку в кратчайшие сроки работающих технологических комплексов, оборудования, агрегатов и энергетических систем, обеспечивающих технологический процесс, а также своевременное укрытие, либо эвакуацию персонала, работающей смены.

Остановка должна выполняться без нарушения правил техники безопасности и без создания условий, способствующих появлению факторов поражения и должна обеспечивать возобновление производственного процесса без проведения длительных подготовительных работ.

Для проведения безаварийной остановки оборудования разрабатывается необходимая документация, определяющая действия должностных лиц и обслуживающего персонала.

Безаварийная остановка оборудования выполняется обслуживающим персоналом в соответствии с инструкциями по безаварийной остановке, которые разрабатываются руководством предприятия.

Безаварийная остановка производства производится соответствующими должностными лицами по графикам безаварийной остановки.

Решения по повышению устойчивости работы источников водоснабжения и защите их от радиоактивных и отравляющих веществ.

Гражданская оборона представляет собой систему мероприятий по подготовке и защите населения, материальных и культурных ценностей на территории Российской Федерации от опасностей, возникающих при ведении военных действий или вследствие этих действий, а также при возникновении чрезвычайных ситуаций природного и техногенного характера.

Взам. инв. №	
Подп. и дата	
Инв. № подл.	

(14)	(15)	(16)	(17)		10.2022
Изм.	Кол.уч.	Лист	№ док.	Подп.	Дата

Мероприятия по гражданской обороне – организационные и специальные действия, осуществляемые в области гражданской обороны в соответствии с федеральными законами и иными нормативными правовыми актами Российской Федерации.

Основными задачами гражданской обороны в соответствии с Федеральным законом от 12.02.2008 № 28-ФЗ «О гражданской обороне» являются:

- обучение населения в области гражданской обороны;
- оповещение населения об опасностях, возникающих при ведении военных действий или вследствие этих действий, а также при возникновении чрезвычайных ситуаций природного и техногенного характера;
- эвакуация населения, материальных и культурных ценностей в безопасные районы;
- предоставление населению убежищ и средств индивидуальной защиты;
- проведение аварийно-спасательных работ в случае возникновения опасностей для населения при ведении военных действий или вследствие этих действий, а также вследствие чрезвычайных ситуаций природного и техногенного характера;
- первоочередное обеспечение населения, в том числе медицинское обслуживание, включая оказание первой медицинской помощи, срочное предоставление жилья и принятие других необходимых мер;
- борьба с пожарами;
- санитарная обработка населения, обеззараживание зданий и сооружений, специальная обработка техники и территорий;
- восстановление и поддержание порядка в районах, пострадавших при ведении военных действий или вследствие этих действий, а также вследствие чрезвычайных ситуаций природного и техногенного характера;

Противопожарные расстояния принимаются в соответствии с требованиями Федерального закона от 22.07.2008 №123-ФЗ «Технический регламент о требованиях пожарной безопасности».

Инв. № подл.	Подп. и дата	Взам. инв. №					Лист
			(14)	(15)	(16)	(17)	
Изм.	Кол.уч.	Лист	№ док.	Подп.	Дата	Положение о размещении линейного объекта	25

В соответствии СНиП 2.01.51-90. «Инженерно-технические мероприятия гражданской обороны» при прохождении автомобильной дороги по территории населённых пунктов необходимо предусмотреть следующие мероприятия:

1. Ширина незаваливаемой части автомобильной дороги в пределах максимально допустимых границ зон возможного распространения завалов жилой и общественной застройки, промышленных, коммунально-складских зданий следует принимать не менее 7 м.

2. Расстояния между зданиями, расположенными по обеим сторонам автомобильной дороги, принимаются равными сумме их зон возможных завалов и ширины незаваливаемой части дорог.

3. Система зеленых насаждений и незастраиваемых территорий должна вместе с сетью автомобильных дорог обеспечивать свободный выход населения из разрушенных частей города (в случае его поражения) в парки и леса загородной зоны.

4. Автомобильные дороги должны прокладываться с учетом обеспечения возможности выхода по ним транспорта из жилых и промышленных районов на загородные дороги не менее чем по двум направлениям. Указанные магистрали должны иметь пересечения с другими магистральными автомобильными и железными дорогами в разных уровнях.

5. Обеспечивать надежное сообщение между отдельными жилыми и промышленными районами, свободный проход к магистралям устойчивого функционирования, ведущим за пределы города, а также наиболее короткую и удобную связь центра города, городских жилых и промышленных районов с железнодорожными и автобусными вокзалами, грузовыми станциями, речными и морскими портами, аэропортами.

6. Предусматривать дублирование путей сообщения по территории города и прилегающему району. Пересечения улиц и автомобильных дорог в разных уровнях с железными дорогами, а также автомобильных дорог между собой должны иметь дублирующие запасные проезды в одном уровне на расстояния не менее 50 м от путепровода.

Инв. № подл.	Подп. и дата	Взам. инв. №					Лист
			(14)	(15)	(16)	(17)	
Изм.	Кол.уч.	Лист	№ док.	Подп.	Дата	Положение о размещении линейного объекта	26

7. Предусматривать устройство искусственных водоемов с возможностью использования их для тушения пожаров. Эти водоемы следует размещать с учетом имеющихся естественных водоемов и подъездов к ним. Общую вместимость водоемов необходимо принимать из расчета не менее 3000 м³ воды на 1 кв.км территории города (объекта). На территории населённых пунктов через каждые 500 м береговой полосы рек и водоемов следует предусматривать устройство пожарных подъездов, обеспечивающих забор воды в любое время года не менее чем тремя автомобилями одновременно.

В соответствии п. 3.26. СНиП 2.01.51-90. «Инженерно-технические мероприятия гражданской обороны» (далее - СНиП 2.01.51-90), магистральные улицы должны прокладываться с учетом обеспечения возможности выхода по ним транспорта из жилых и промышленных районов на загородные дороги не менее чем по двум направлениям. Указанные магистрали должны иметь пересечения с другими магистральными автомобильными и железными дорогами в разных уровнях.

При соответствующих обоснованиях допускается создание систем многоуровневых остановочно-пересадочных узлов, включающих остановки общественного транспорта, станции метрополитена (скоростного трамвая), транспортные пересечения, подземные пешеходные переходы.

Противопожарная защита имеет своей целью изыскание наиболее эффективных, экономически целесообразных и технически обоснованных способов и средств предупреждения пожаров и их ликвидации с минимальным ущербом при наиболее рациональном использовании сил и технических средств тушения.

Пожарная безопасность линейного объекта – это состояние объекта, при котором исключается возможность пожара, а в случае его возникновения используются необходимые меры по устранению негативного влияния опасных факторов пожара на людей, сооружения и материальных ценностей.

Требуемый уровень обеспечения пожарной безопасности людей достигается с помощью системы пожарной безопасности, направленной

Взам. инв. №					
Подп. и дата					
Инв. № подл.					
(14)	(15)	(16)	(17)		10.2022
Изм.	Кол.уч.	Лист	№ док.	Подп.	Дата
Положение о размещении линейного объекта					Лист
					27

на предотвращение воздействия на людей опасных факторов пожара, в том числе их вторичных проявлений, выполнением требований нормативных документов по пожарной безопасности.

Пожарная безопасность объекта обеспечивается:

- системой предотвращения пожара;
- системой противопожарной защиты; организационно-техническими мероприятиями.

Предотвращение пожара достигается предотвращением образования в горючей среде источников зажигания, максимально возможным применением пожаробезопасных строительных материалов.

Противопожарная защита объекта (ППЗ) достигается:

- применением средств пожаротушения и соответствующих видов пожарной техники; техническими решениями;
- регламентацией огнестойкости и пожарной опасности строительных конструкций;

– проектными решениями генерального плана по обеспечению пожарной безопасности. Организационно-технические мероприятия включают в себя:

- организацию обучения персонала правилам пожарной безопасности;
- разработку мероприятий по действиям администрации, охраны, работающих на случай возникновения пожара и при организации эвакуации людей.

– возможность эвакуации людей из близ расположенных зданий, независимо от их возраста и физического состояния, наружу на прилегающую к зданиям территорию до наступления угрозы их жизни и здоровью вследствие воздействия опасных факторов пожара;

– возможность спасения людей из рядом расположенных зданий в случае пожара;

– возможность доступа личного состава пожарных подразделений и подачи средств пожаротушения к очагу пожара, а также проведения мероприятий по спасению людей и материальных ценностей;

Инв. № подл.	Подп. и дата	Взам. инв. №					Лист
			(14)	(15)	(16)	(17)	
Изм.	Кол.уч.	Лист	№ док.	Подп.	Дата	Положение о размещении линейного объекта	28

– нераспространение пожара на рядом расположенные здания.

В каждой организации распорядительным документом должен быть установлен соответствующий их пожарной опасности противопожарный режим.

5. Перечень координат характерных точек границ зон планируемого размещения линейных объектов, подлежащих переносу (переустройству) из зоны планируемого размещения линейных объектов

Перед началом работ по строительству проспекта Карла Маркса на участке от проспекта Кирова до границы городского округа Самара с реконструкцией участка автомагистрали «Центральная» муниципального района Волжский и городского округа Самара (под полное развитие). 2 этап (участок от проспекта Кирова городского округа Самара ПК 0+00 до РаKITовского шоссе городского округа Самара ПК 49+00), инженерные коммуникации должны быть переустроены в соответствии с техническими условиями владельцев данных коммуникаций и требованиями нормативных документов.

Координаты зоны планируемого размещения тепловых сетей, подлежащих переносу (переустройству) из зоны планируемого размещения проспекта Карла Маркса

№1

S = 41348 кв.м

Номер точки	Координаты (м)	
	X	Y
1	392249,46	1380499,54
2	392266,86	1380518,45
3	392290,74	1380499,83
4	392328,71	1380548,51
5	392321,23	1380554,5
6	392330,7	1380566,17
7	392313,63	1380580,01
8	392317,41	1380584,67
9	392339,14	1380567,05
10	392329,7	1380555,41
11	392332,4	1380553,24

Взам. инв. №	Подп. и дата	Инв. № подл.						Лист
			(14)	(15)	(16)	(17)	10.2022	
Изм.	Кол.уч.	Лист	№ док.	Подп.	Дата			

Номер точки	Координаты (м)	
	X	Y
12	392422,78	1380669,14
13	392459,77	1380728,02
14	392519,93	1380801,71
15	392506,28	1380812,29
16	392501,95	1380806,71
17	392493,08	1380813,58
18	392496,76	1380818,32
19	392500,88	1380815,13
20	392505,21	1380820,71
21	392523,62	1380806,44
22	392565,22	1380862,09
23	392580,47	1380882,63
24	392640,7	1380956,56
25	392620,39	1380972,3
26	392624,07	1380977,05
27	392644,4	1380961,28
28	392762,43	1381116,66
29	392821,89	1381196,42
30	392783,51	1381213,61
31	392787,92	1381219,09
32	392826,05	1381202,01
33	392831,13	1381208,84
34	392806,92	1381226,03
35	392800,59	1381229,83
36	392803,68	1381234,97
37	392807,73	1381232,54
38	392810,14	1381235,94
39	392794,45	1381250,14
40	392834,38	1381301,1
41	392839,1	1381297,4
42	392816,11	1381268,05
43	392828,03	1381261,19
44	392831,03	1381266,39
45	392843,16	1381259,4
46	392840,17	1381254,2
47	392854,24	1381246,1
48	392875,62	1381282,06
49	392969,34	1381405,37
50	393019,51	1381466,22
51	392996,51	1381484,16
52	392976,69	1381458,58
53	392963,92	1381468,47
54	392967,6	1381473,21
55	392975,62	1381466,99
56	392995,45	1381492,59
57	393017,51	1381475,39
58	393022,55	1381481,9
59	393028,51	1381477,46
60	393050,61	1381505,25

Взам. инв. №	
Подп. и дата	
Инв. № подл.	

(14)	(15)	(16)	(17)		10.2022
Изм.	Кол.уч.	Лист	№ док.	Подп.	Дата

Положение о размещении линейного объекта

Лист

30

Номер точки	Координаты (м)	
	X	Y
61	393050,12	1381505,64
62	393053,82	1381510,36
63	393054,34	1381509,95
64	393080,69	1381543,09
65	393080,16	1381543,51
66	393083,87	1381548,22
67	393084,43	1381547,79
68	393114,55	1381585,66
69	393116,39	1381587,98
70	393138,97	1381616,43
71	393169,51	1381662,4
72	393283,08	1381807,52
73	393329,25	1381862,87
74	393373,58	1381919,52
75	393416,4	1381977,7
76	393460,69	1382034,3
77	393503,03	1382085,21
78	393476,74	1382107,34
79	393480,61	1382111,93
80	393481,6	1382111,09
81	393488,39	1382119,54
82	393515,36	1382100,75
83	393610,66	1382226,64
84	393648,4	1382275,14
85	393688,9	1382323,4
86	393738,16	1382390,23
87	393790,89	1382454,43
88	393877,25	1382564,62
89	393918,46	1382621,3
90	394016,6	1382737,55
91	394013,62	1382739,88
92	394015,31	1382742,05
93	393992,57	1382761,19
94	393996,44	1382765,78
95	394035,76	1382733,45
96	393930,85	1382599,66
97	393937,15	1382594,72
98	393925,67	1382580,09
99	393919,38	1382585,02
100	393825,95	1382465,87
101	393832,25	1382460,94
102	393820,77	1382446,3
103	393814,47	1382451,23
104	393733,39	1382347,82
105	393739,68	1382342,89
106	393728,2	1382328,25
107	393721,91	1382333,19
108	393640,82	1382229,77
109	393647,12	1382224,84

Инв. № подл.	Подп. и дата	Взам. инв. №

(14)	(15)	(16)	(17)		10.2022
Изм.	Кол.уч.	Лист	№ док.	Подп.	Дата

Положение о размещении линейного объекта

Лист

31

Номер точки	Координаты (м)	
	X	Y
110	393637,82	1382212,98
111	393693,54	1382169,31
112	393681,18	1382153,54
113	393676,46	1382157,24
114	393685,12	1382168,28
115	393627,82	1382213,19
116	393619,49	1382202,57
117	393621,8	1382200,76
118	393624,87	1382204,37
119	393630,49	1382199,71
120	393622,83	1382190,68
121	393614,99	1382196,83
122	393508,15	1382060,57
123	393514,44	1382055,63
124	393502,97	1382041
125	393496,67	1382045,93
126	393427,85	1381958,16
127	393434,14	1381953,23
128	393422,67	1381938,59
129	393416,37	1381943,53
130	393353,8	1381863,72
131	393360,09	1381858,79
132	393348,62	1381844,15
133	393342,32	1381849,09
134	393279,75	1381769,28
135	393286,04	1381764,35
136	393274,57	1381749,71
137	393268,27	1381754,65
138	393205,7	1381674,85
139	393214,35	1381668,06
140	393202,87	1381653,42
141	393196,58	1381658,36
142	393132,13	1381576,16
143	393163,91	1381552,3
144	393165,08	1381553,78
145	393171,48	1381548,66
146	393170,34	1381547,22
147	393225,68	1381503,29
148	393221,95	1381498,59
149	393166,62	1381542,52
150	393157,65	1381531,21
151	393141,52	1381543,86
152	393136,58	1381537,56
153	393122,26	1381548,79
154	393127,19	1381555,09
155	393120,02	1381560,72
156	393094,96	1381529,08
157	393084,04	1381537,66
158	393060,43	1381507,97

Инв. № подл.	Подп. и дата	Взам. инв. №

(14)	(15)	(16)	(17)		10.2022
Изм.	Кол.уч.	Лист	№ док.	Подп.	Дата

Положение о размещении линейного объекта

Лист

32

Номер точки	Координаты (м)	
	X	Y
159	393069,19	1381501,1
160	393040,1	1381464,04
161	393038,33	1381461,66
162	393019,74	1381438,1
163	393026,04	1381433,16
164	393014,8	1381418,84
165	393008,51	1381423,77
166	392964,24	1381367,24
167	392970,54	1381362,3
168	392959,31	1381347,98
169	392953,01	1381352,92
170	392907,92	1381295,61
171	392914,21	1381290,67
172	392904,02	1381277,69
173	392897,49	1381281,45
174	392860,51	1381217,19
175	392853,43	1381221,26
176	392835,6	1381190,27
177	392827,5	1381193,91
178	392770,79	1381117,75
179	392838,75	1381064,74
180	392841,53	1381067,29
181	392845,58	1381062,87
182	392839,06	1381056,89
183	392767,16	1381112,97
184	392652,31	1380961,77
185	392645,49	1380952,85
186	392585,21	1380878,94
187	392570,03	1380858,51
188	392528,41	1380802,73
189	392524,73	1380797,99
190	392464,65	1380724,51
191	392427,7	1380665,69
192	392337,11	1380549,47
193	392291,78	1380491,41
194	392267,53	1380510,32
195	392253,89	1380495,49
1	392249,46	1380499,54
196	392802,62	1381250,84
197	392818,12	1381236,81
198	392812,75	1381229,25
199	392834,71	1381213,65
200	392843,02	1381227,25
201	392836,12	1381231,23
202	392840,21	1381238,33
203	392847,22	1381234,3
204	392850,76	1381240,26
205	392811,87	1381262,64
196	392802,62	1381250,84

Взам. инв. №	
Подп. и дата	
Инв. № подл.	

(14)	(15)	(16)	(17)		10.2022
Изм.	Кол.уч.	Лист	№ док.	Подп.	Дата

Положение о размещении линейного объекта

Лист

33

Номер точки	Координаты (м)	
	X	Y
206	392852,42	1381231,31
207	392857,49	1381228,39
208	392860,95	1381234,39
209	392855,96	1381237,27
206	392852,42	1381231,31
210	392859,44	1381243,11
211	392864,34	1381240,29
212	392894,47	1381292,64
213	392901,95	1381288,34
214	392902,69	1381289,28
215	392896,39	1381294,22
216	392951,62	1381364,42
217	392957,91	1381359,49
218	392959,02	1381360,91
219	392952,73	1381365,84
220	393007,11	1381435,29
221	393013,41	1381430,35
222	393014,52	1381431,77
223	393008,23	1381436,71
224	393031,69	1381466,61
225	393029,09	1381468,55
226	393024,31	1381462,48
227	392974,05	1381401,64
228	392880,6	1381278,7
210	392859,44	1381243,11
229	393033,33	1381473,87
230	393035,89	1381471,96
231	393057,67	1381499,71
232	393055,33	1381501,55
229	393033,33	1381473,87
233	393089,15	1381544,08
234	393093,57	1381540,6
235	393112,17	1381564,32
236	393114,09	1381568,62
237	393116,95	1381570,74
238	393117,98	1381569,94
239	393122,59	1381575,82
240	393117,45	1381579,68
233	393089,15	1381544,08
241	393121,19	1381584,38
242	393126,29	1381580,54
243	393192,44	1381664,91
244	393191,41	1381665,71
245	393195,11	1381670,43
246	393201,41	1381665,5
247	393204,1	1381666,82
248	393199,15	1381670,71
249	393198,34	1381669,68
250	393193,62	1381673,38

Инд. № подл.	Подп. и дата	Взам. инв. №

(14)	(15)	(16)	(17)		10.2022
Изм.	Кол.уч.	Лист	№ док.	Подп.	Дата

Положение о размещении линейного объекта

Лист

34

Номер точки	Координаты (м)	
	X	Y
251	393266,81	1381766,72
252	393273,1	1381761,78
253	393273,97	1381762,89
254	393267,67	1381767,82
255	393340,86	1381861,16
256	393347,15	1381856,22
257	393348,02	1381857,33
258	393341,72	1381862,26
259	393414,91	1381955,6
260	393421,21	1381950,66
261	393422,07	1381951,77
262	393415,77	1381956,7
263	393495,21	1382058,01
264	393501,5	1382053,07
265	393502,37	1382054,17
266	393496,07	1382059,11
267	393519,49	1382088,97
268	393515,88	1382091,49
269	393509,55	1382083,66
270	393465,36	1382030,54
271	393421,18	1381974,07
272	393378,36	1381915,89
273	393333,92	1381859,1
274	393287,74	1381803,75
275	393174,38	1381658,89
276	393143,82	1381612,9
241	393121,19	1381584,38
277	393125,08	1381567,17
278	393138,71	1381556,48
279	393133,77	1381550,19
280	393135,19	1381549,07
281	393140,12	1381555,37
282	393156,29	1381542,7
283	393160,18	1381547,6
284	393128,43	1381571,44
277	393125,08	1381567,17
285	393487,19	1382106,39
286	393506,87	1382089,82
287	393510,95	1382094,92
288	393489,81	1382109,65
285	393487,19	1382106,39
289	393520,29	1382097,32
290	393524	1382094,73
291	393608,22	1382202,13
292	393621,05	1382218,5
293	393615,38	1382222,94
289	393520,29	1382097,32
294	393619,02	1382227,72
295	393624,75	1382223,22

Взам. инв. №	
Подп. и дата	
Инв. № подл.	

(14)	(15)	(16)	(17)		10.2022
Изм.	Кол.уч.	Лист	№ док.	Подп.	Дата

Положение о размещении линейного объекта

Лист

35

Номер точки	Координаты (м)	
	X	Y
296	393627,88	1382227,21
297	393634,18	1382222,27
298	393635,04	1382223,38
299	393628,75	1382228,31
300	393720,45	1382345,26
301	393726,74	1382340,32
302	393727,61	1382341,43
303	393721,31	1382346,36
304	393813,01	1382463,31
305	393819,31	1382458,37
306	393820,17	1382459,47
307	393813,87	1382464,41
308	393917,92	1382597,1
309	393924,21	1382592,16
310	393925,08	1382593,26
311	393918,78	1382598,2
312	394023,69	1382731,99
313	394021,32	1382733,84
314	393923,18	1382617,6
315	393882,04	1382561,01
316	393795,57	1382450,68
317	393742,9	1382386,54
318	393693,61	1382319,69
319	393653,06	1382271,37
294	393619,02	1382227,72

Координаты зоны планируемого размещения тепловых сетей, подлежащих переносу (переустройству) из зоны планируемого размещения проспекта Карла Маркса

№2

S = 1048 кв.м

Номер точки	Координаты (м)	
	X	Y
1	394011,43	1382782,63
2	394015,22	1382787,29
3	394115,24	1382706,03
4	394089,47	1382674,31
5	394088,1	1382665,23
6	394082,17	1382666,13
7	394083,78	1382676,82
8	394106,8	1382705,16
1	394011,43	1382782,63

Взам. инв. №	
Подп. и дата	
Инв. № подл.	

(14)	(15)	(16)	(17)		10.2022
Изм.	Кол.уч.	Лист	№ док.	Подп.	Дата

Положение о размещении линейного объекта

Координаты зоны планируемого размещения воздушных и кабельных линий электропередач до 35 кВ, подлежащих переносу (переустройству) из зоны планируемого размещения проспекта Карла Маркса

№3

S = 11374 кв.м

Номер точки	Координаты (м)	
	X	Y
1	392284,19	1380541,94
2	392286,2	1380543,8
3	392289,97	1380549,85
4	392290,29	1380549,68
5	392302,93	1380566,05
6	392301,11	1380567,92
7	392307,65	1380577,67
8	392316,58	1380588,77
9	392319,77	1380591,98
10	392332,03	1380608,66
11	392333,32	1380610,26
12	392335,34	1380611,62
13	392341,91	1380611,17
14	392342,47	1380611,34
15	392342,88	1380611,59
16	392389,09	1380674,15
17	392341,85	1380711,63
18	392340,94	1380710,86
19	392336,87	1380712,6
20	392337,05	1380713,69
21	392321,35	1380725,94
22	392320,62	1380725,47
23	392317,31	1380729,1
24	392317,83	1380729,81
25	392313,65	1380735,8
26	392307,45	1380740,09
27	392307,07	1380739,64
28	392302,63	1380742,55
29	392302,89	1380743,07
30	392301,08	1380744,57
31	392305,08	1380749,69
32	392310,46	1380746,26
33	392310,72	1380746,59
34	392315,32	1380743,53
35	392315,12	1380743,16
36	392316,45	1380742,11
37	392316,75	1380742,32
38	392320,57	1380738,9
39	392320,09	1380738,29
40	392324,57	1380731,92
41	392341,92	1380718,47

Взам. инв. №	
Подп. и дата	
Инв. № подл.	

						Положение о размещении линейного объекта	Лист
(14)	(15)	(16)	(17)		10.2022		37
Изм.	Кол.уч.	Лист	№ док.	Подп.	Дата		

Номер точки	Координаты (м)	
	X	Y
42	392342,82	1380719,39
43	392346,86	1380718,12
44	392346,59	1380716,44
45	392391,38	1380681,14
46	392408,34	1380701,18
47	392407,88	1380702,49
48	392411,13	1380704,84
49	392416,25	1380705,39
50	392473,19	1380778,98
51	392510,61	1380826,08
52	392504,84	1380826,08
53	392504,84	1380832,08
54	392510,84	1380832,08
55	392510,84	1380826,37
56	392520,72	1380838,8
57	392589,69	1380927,18
58	392597,64	1380935,71
59	392602,19	1380943,81
60	392622,22	1380969,35
61	392620,43	1380969,68
62	392616,17	1380973,4
63	392621,15	1380981,63
64	392623,69	1380979,74
65	392628,59	1380979,63
66	392631,16	1380984,41
67	392632,67	1380986,07
68	392635,2	1380987,95
69	392637,63	1380988,9
70	392640,07	1380989,37
71	392642,66	1380988,55
72	392644,21	1380987,44
73	392643,97	1380986,38
74	392715,46	1380928,57
75	392723,45	1380930,95
76	392726,39	1380936,42
77	392732,79	1380933,18
78	392730,28	1380927,27
79	392726,35	1380924,02
80	392725,99	1380924,38
81	392720,12	1380922,68
82	392721,05	1380919,33
83	392723,42	1380915,38
84	392724,79	1380913,08
85	392718,96	1380908,49
86	392717,24	1380909,82
87	392709,87	1380915,56
88	392677,49	1380874,19
89	392666,27	1380859,56
90	392665,17	1380859,37

Взам. инв. №	
Подп. и дата	
Инв. № подл.	

(14)	(15)	(16)	(17)		10.2022
Изм.	Кол.уч.	Лист	№ док.	Подп.	Дата

Положение о размещении линейного объекта

Лист

38

Номер точки	Координаты (м)	
	X	Y
91	392571,06	1380738,77
92	392507,48	1380657,54
93	392483,16	1380624,43
94	392483,22	1380620,91
95	392481,53	1380617,57
96	392475,33	1380610,87
97	392448,13	1380577,41
98	392439,41	1380573,66
99	392432,86	1380567,79
100	392399,57	1380522,77
101	392354,52	1380466,08
102	392362,8	1380465,84
103	392362,61	1380462,08
104	392360,28	1380458,8
105	392351,01	1380459,29
106	392335,33	1380439,52
107	392333,31	1380434,1
108	392327,9	1380427,23
109	392327,04	1380422,94
110	392323,19	1380421,09
111	392317,3	1380423,83
112	392323,42	1380440,28
113	392328,92	1380444,88
114	392346,33	1380466,63
115	392394,22	1380526,81
116	392427,94	1380572,38
117	392435,46	1380579,1
118	392443,54	1380582,38
119	392470,18	1380615,16
120	392476,45	1380622
121	392476,82	1380627,1
122	392502,07	1380661,46
123	392565,79	1380742,9
124	392658,91	1380862,09
125	392589,07	1380913,64
126	392526,94	1380833,91
127	392481,22	1380776,47
128	392423	1380701,22
129	392423,46	1380699,91
130	392420,21	1380697,56
131	392415,11	1380697,01
132	392399,99	1380677,88
133	392347,4	1380606,54
134	392345,31	1380605,18
135	392342,68	1380604,42
136	392337,52	1380604,78
137	392324,89	1380587,63
138	392321,58	1380584,3
139	392311,65	1380572,03

Инв. № подл.	Подп. и дата	Взам. инв. №

(14)	(15)	(16)	(17)		10.2022
Изм.	Кол.уч.	Лист	№ док.	Подп.	Дата

Положение о размещении линейного объекта

Лист

39

Номер точки	Координаты (м)	
	X	Y
140	392312,16	1380568,77
141	392311,24	1380566,95
142	392296,23	1380547,71
143	392292,22	1380541,2
144	392288,27	1380537,54
1	392284,19	1380541,94
145	392592,27	1380919,61
146	392662,64	1380867,67
147	392669,58	1380877,46
148	392672,32	1380879,31
149	392704,8	1380920,92
150	392706,08	1380922,13
151	392707,74	1380923,19
152	392655,06	1380965,45
153	392638	1380978,51
154	392607,74	1380940,04
155	392604,9	1380934,13
156	392597,81	1380925,09
145	392592,27	1380919,61

Координаты зоны планируемого размещения воздушных и кабельных линий электропередач до 35 кВ, подлежащих переносу (переустройству) из зоны планируемого размещения проспекта Карла Маркса

№4

S = 17989 кв.м

Номер точки	Координаты (м)	
	X	Y
1	392212,16	1380771,89
2	392213,85	1380779,87
3	392219,72	1380778,63
4	392218,66	1380773,63
5	392236,57	1380753,72
6	392235,7	1380748,75
7	392464,5	1380566,2
8	392492,2	1380604,04
9	392472,25	1380620,53
10	392417,41	1380663,09
11	392395,73	1380672,31
12	392398,08	1380677,83
13	392420,47	1380668,31
14	392473,56	1380627,11
15	392528,51	1380700,17
16	392651,4	1380857,22
17	392711,96	1380930,68

Взам. инв. №	
Подп. и дата	
Инв. № подл.	

(14)	(15)	(16)	(17)		10.2022
Изм.	Кол.уч.	Лист	№ док.	Подп.	Дата

Положение о размещении линейного объекта

Лист

40

Номер точки	Координаты (м)	
	X	Y
18	392762,85	1380997,3
19	392815,76	1381064,61
20	392784,22	1381088,62
21	392748,6	1381042,59
22	392743,86	1381046,26
23	392779,44	1381092,25
24	392743,74	1381119,29
25	392801,4	1381202,66
26	392849,15	1381273,92
27	392870,2	1381259,24
28	392917,25	1381325,55
29	392917,7	1381325,24
30	392963,74	1381383,92
31	393054,58	1381500,66
32	393030,12	1381520,65
33	393052,02	1381556,85
34	393210,01	1381759,11
35	393266	1381831,26
36	393270,74	1381827,59
37	393214,74	1381755,42
38	393056,97	1381553,44
39	393037,95	1381522
40	393062,9	1381501,62
41	392968,46	1381380,21
42	392918,97	1381317,15
43	392918,77	1381317,31
44	392871,65	1381250,91
45	392850,79	1381265,46
46	392806,36	1381199,29
47	392751,95	1381120,6
48	392783,1	1381097,01
49	392787,9	1381093,37
50	392819,57	1381069,25
51	392840,35	1381093,46
52	392989,02	1381283,42
53	393193,91	1381546,83
54	393178,37	1381550,3
55	393179,67	1381556,16
56	393204,18	1381550,68
57	392993,75	1381279,73
58	392845,02	1381089,68
59	392820,57	1381060,94
60	392767,6	1380993,62
61	392716,66	1380926,95
62	392656,08	1380853,46
63	392533,27	1380696,52
64	392478,24	1380623,36
65	392495,35	1380609,22
66	392508,18	1380633,8

Взам. инв. №	
Подп. и дата	
Инв. № подл.	

(14)	(15)	(16)	(17)		10.2022
Изм.	Кол.уч.	Лист	№ док.	Подп.	Дата

Положение о размещении линейного объекта

Лист

41

Номер точки	Координаты (м)	
	X	Y
67	392513,5	1380631,02
68	392500,08	1380605,31
69	392500,39	1380605,06
70	392497,57	1380600,5
71	392497,19	1380600,69
72	392469,43	1380562,78
73	392508,01	1380539,5
74	392575,29	1380486,43
75	392577,22	1380492,08
76	392588,86	1380506,06
77	392593,47	1380502,22
78	392582,54	1380489,1
79	392578,23	1380476,47
80	392504,59	1380534,56
81	392465,87	1380557,92
82	392450,44	1380536,86
83	392445,6	1380540,41
84	392460,95	1380561,35
85	392229,17	1380746,28
86	392230,16	1380751,88
1	392212,16	1380771,89

Координаты зоны планируемого размещения воздушных и кабельных линий электропередач до 35 кВ, подлежащих переносу (переустройству) из зоны планируемого размещения проспекта Карла Маркса

№5

S = 523 кв.м

Номер точки	Координаты (м)	
	X	Y
1	392220,19	1380790,01
2	392232,72	1380797,95
3	392253,22	1380777,97
4	392261,66	1380786,46
5	392289,86	1380764,2
6	392286,14	1380759,49
7	392262,14	1380778,44
8	392253,29	1380769,52
9	392231,93	1380790,34
10	392223,4	1380784,94
1	392220,19	1380790,01

Взам. инв. №	
Подп. и дата	
Инв. № подл.	

(14)	(15)	(16)	(17)		10.2022
Изм.	Кол.уч.	Лист	№ док.	Подп.	Дата

Положение о размещении линейного объекта

Лист

42

Координаты зоны планируемого размещения воздушных и кабельных линий электропередач до 35 кВ, подлежащих переносу (переустройству) из зоны планируемого размещения проспекта Карла Маркса

№6

S = 25903 кв.м

Номер точки	Координаты (м)	
	X	Y
1	392801,09	1380945,65
2	392839,11	1380994,35
3	392802,07	1381046,02
4	392824,14	1381074,47
5	392843,19	1381095,69
6	393173,45	1381518,35
7	393175,69	1381523,96
8	393201,34	1381557,7
9	393206,82	1381563,97
10	393864,37	1382406,95
11	393950,73	1382518,72
12	393949,43	1382525,59
13	393939,25	1382548,69
14	393999,41	1382625,59
15	394041,21	1382683,04
16	394078,42	1382730,81
17	394115,79	1382772,98
18	394149,23	1382815,85
19	394067,43	1382879,49
20	394072,35	1382885,81
21	394154,86	1382821,6
22	394161,8	1382830,5
23	394062,27	1382907,94
24	394067,18	1382914,26
25	394085,69	1382899,85
26	394084,36	1382902,42
27	394085,15	1382905,32
28	394095,42	1382921,28
29	394102,15	1382916,95
30	394093,54	1382903,57
31	394179,19	1382836,93
32	394123,99	1382766,16
33	394086,62	1382723,99
34	394049,73	1382676,63
35	394008,37	1382619,78
36	394047,03	1382589,71
37	394039,13	1382579,47
38	393999,13	1382610,64
39	393949,55	1382547,4
40	393957,99	1382528,25

Взам. инв. №	
Подп. и дата	
Инв. № подл.	

(14)	(15)	(16)	(17)		10.2022
Изм.	Кол.уч.	Лист	№ док.	Подп.	Дата

Положение о размещении линейного объекта

Лист

43

Номер точки	Координаты (м)	
	X	Y
41	393960,22	1382516,45
42	393780,89	1382285,45
43	393213,68	1381558,29
44	393208,24	1381552,07
45	393183,51	1381519,54
46	393181,24	1381513,87
47	392850,01	1381089,97
48	392830,97	1381068,76
49	392813,17	1381045,81
50	392850,22	1380994,12
51	392813,57	1380947,2
52	392849,54	1380919,12
53	392834,18	1380899,21
54	392827,13	1380904,64
55	392837,09	1380917,55
56	392826,72	1380925,64
57	392816,74	1380912,69
58	392810,4	1380917,58
59	392820,41	1380930,56
1	392801,09	1380945,65

Координаты зоны планируемого размещения воздушных и кабельных линий электропередач до 35 кВ, подлежащих переносу (переустройству) из зоны планируемого размещения проспекта Карла Маркса

№7

S = 16931 кв.м

Номер точки	Координаты (м)	
	X	Y
1	392755,95	1381142,84
2	392756,41	1381145,14
3	392762,1	1381154,56
4	392765,42	1381159,16
5	392774,98	1381170,53
6	392775,18	1381171,92
7	392776,99	1381176,55
8	392797,98	1381206,79
9	392816,7	1381230,31
10	392823,07	1381239,1
11	392833,16	1381255,16
12	392853,48	1381282,92
13	392857,03	1381287,69
14	392915,93	1381365,28
15	392901,03	1381379,52
16	392905,75	1381384,1

Взам. инв. №	
Подп. и дата	
Инв. № подл.	

(14)	(15)	(16)	(17)		10.2022
Изм.	Кол.уч.	Лист	№ док.	Подп.	Дата

Положение о размещении линейного объекта

Лист

44

Номер точки	Координаты (м)	
	X	Y
17	392922,51	1381368,45
18	392924,08	1381365,41
19	392921,33	1381361,28
20	392860,63	1381281,32
21	392838,56	1381251,16
22	392830,39	1381237,79
23	392822,19	1381226,48
24	392803,51	1381203,01
25	392781,98	1381172,01
26	392781,74	1381170,26
27	392779,8	1381165,78
28	392769,18	1381152,62
29	392763,39	1381143,64
30	392830,62	1381089,68
31	392857,36	1381124,06
32	392943,16	1381233,82
33	392945	1381235,93
34	392954,19	1381248,1
35	392956,73	1381251,17
36	393080,08	1381408,82
37	393107,63	1381444,77
38	393114,93	1381451,94
39	393197,43	1381558,08
40	393180,71	1381571,16
41	393178,92	1381575,99
42	393180,58	1381580,72
43	393220,11	1381629,2
44	393254,24	1381673,18
45	393263,86	1381688,72
46	393363,36	1381816,99
47	393444,93	1381933,62
48	393416,57	1381956,99
49	393390,62	1381923,31
50	393386,32	1381920,05
51	393382,63	1381922,79
52	393351,66	1381945,46
53	393355,8	1381950,51
54	393386,24	1381928,76
55	393414,65	1381965,65
56	393420,54	1381962,38
57	393453,93	1381934,81
58	393370,46	1381815,38
59	393370,58	1381815,29
60	393367,11	1381810,58
61	393366,99	1381810,67
62	393267,65	1381682,62
63	393258,03	1381667,09
64	393225,83	1381625,57
65	393185,58	1381576,13

Взам. инв. №	
Подп. и дата	
Инв. № подл.	

(14)	(15)	(16)	(17)		10.2022
Изм.	Кол.уч.	Лист	№ док.	Подп.	Дата

Положение о размещении линейного объекта

Лист

45

Номер точки	Координаты (м)	
	X	Y
66	393202,51	1381562,62
67	393233,48	1381602,3
68	393270,07	1381648,78
69	393353,79	1381756,22
70	393403,27	1381819,6
71	393505,93	1381951,46
72	393507,54	1381952,45
73	393526,17	1381959,13
74	393528,96	1381959,21
75	393530,56	1381958,05
76	393527,72	1381960,94
77	393522,28	1381967,79
78	393521,62	1381969,51
79	393521,91	1381971,92
80	393548,76	1382006,56
81	393461,16	1382077,19
82	393460,53	1382079,43
83	393460,96	1382081,45
84	393467,86	1382090,71
85	393468,35	1382092,5
86	393471,77	1382096,64
87	393476,39	1382092,82
88	393467,38	1382079,89
89	393554,72	1382009,47
90	393556,41	1382006,64
91	393528,1	1381970,11
92	393532,22	1381964,92
93	393538,26	1381958,78
94	393543,96	1381954,56
95	393540,14	1381949,94
96	393538,39	1381951,39
97	393538,07	1381951,01
98	393535,97	1381952,55
99	393533,21	1381949,11
100	393528,21	1381952,35
101	393526,63	1381952,92
102	393510,14	1381947,01
103	393509,99	1381946,92
104	393407,99	1381815,9
105	393358,57	1381752,58
106	393274,79	1381645,08
107	393238,22	1381598,62
108	393120,7	1381447,88
109	393127,16	1381449,48
110	393135,12	1381454,57
111	393137,17	1381455,01
112	393139,04	1381454,23
113	393160,46	1381436,92
114	393178,29	1381426,19

Инв. № подл.	Подп. и дата	Взам. инв. №

(14)	(15)	(16)	(17)	10.2022
Изм.	Кол.уч.	Лист	№ док.	Подп.

Положение о размещении линейного объекта

Лист

46

Номер точки	Координаты (м)	
	X	Y
115	393184,05	1381433,58
116	393186,36	1381434,27
117	393188,38	1381433,76
118	393195,7	1381427,12
119	393191,01	1381422,76
120	393186,92	1381426,37
121	393181,77	1381419,77
122	393179,62	1381418,66
123	393177,02	1381419,12
124	393156,07	1381431,81
125	393136,6	1381447,61
126	393128,88	1381442,97
127	393114,63	1381439,44
128	393086,54	1381403,75
129	392976,82	1381263,63
130	392963,43	1381246,37
131	392961,09	1381242,77
132	392951,58	1381230,21
133	392949,48	1381228,53
134	392919	1381189,1
135	392863,76	1381118,91
136	392837	1381084,47
137	392841,41	1381080,55
138	392848,3	1381069,9
139	392843,36	1381065,78
140	392835,83	1381076,8
141	392832,88	1381079,17
142	392826,67	1381070,92
143	392834,11	1381065,66
144	392837,29	1381061,63
145	392827,61	1381054,03
146	392817,22	1381067,29
147	392816,53	1381069,05
148	392816,88	1381071,21
149	392826,52	1381084,38
150	392756,8	1381140,32
1	392755,95	1381142,84

Взам. инв. №	
Подп. и дата	
Инв. № подл.	

(14)	(15)	(16)	(17)		10.2022
Изм.	Кол.уч.	Лист	№ док.	Подп.	Дата

Положение о размещении линейного объекта

Лист

47

Координаты зоны планируемого размещения воздушных и кабельных линий электропередач до 35 кВ, подлежащих переносу (переустройству) из зоны планируемого размещения проспекта Карла Маркса

№8

S = 325 кв.м

Номер точки	Координаты (м)	
	X	Y
1	393544,14	1382064,84
2	393548,48	1382068,99
3	393585,92	1382029,82
4	393581,59	1382025,68
1	393544,14	1382064,84

Координаты зоны планируемого размещения воздушных и кабельных линий электропередач до 35 кВ, подлежащих переносу (переустройству) из зоны планируемого размещения проспекта Карла Маркса

№9

S = 405 кв.м

Номер точки	Координаты (м)	
	X	Y
1	393663,91	1382244,98
2	393668,11	1382249,26
3	393716,07	1382202,19
4	393712,35	1382197,44
1	393663,91	1382244,98

Координаты зоны планируемого размещения воздушных и кабельных линий электропередач до 35 кВ, подлежащих переносу (переустройству) из зоны планируемого размещения проспекта Карла Маркса

№10

S = 1878 кв.м

Номер точки	Координаты (м)	
	X	Y
1	393682,09	1382396,11
2	393685,66	1382400,93
3	393689,43	1382398,14
4	393783,46	1382350,3
5	393812,49	1382329,16

Взам. инв. №	
Подп. и дата	
Инв. № подл.	

(14)	(15)	(16)	(17)		10.2022
Изм.	Кол.уч.	Лист	№ док.	Подп.	Дата

Положение о размещении линейного объекта

Лист

48

Номер точки	Координаты (м)	
	X	Y
6	393817,41	1382335,53
7	393826,36	1382328,41
8	393822,62	1382323,71
9	393818,43	1382327,05
10	393817,34	1382325,63
11	393826,24	1382319,14
12	393828,4	1382321,94
13	393833,15	1382318,28
14	393827,44	1382310,85
15	393813,67	1382320,87
16	393794,19	1382295,62
17	393804,19	1382287,76
18	393807,39	1382243,35
19	393811,69	1382218,92
20	393805,78	1382217,88
21	393801,43	1382242,61
22	393798,39	1382284,68
23	393790,52	1382290,87
24	393784,61	1382283,21
25	393779,86	1382286,87
26	393808,82	1382324,41
27	393780,31	1382345,17
28	393686,27	1382393,02
1	393682,09	1382396,11

Координаты зоны планируемого размещения воздушных и кабельных линий электропередач до 35 кВ, подлежащих переносу (переустройству) из зоны планируемого размещения проспекта Карла Маркса

№11

S = 34760 кв.м

Номер точки	Координаты (м)	
	X	Y
1	393767,22	1382483,2
2	393768,63	1382490,87
3	393776,97	1382488,9
4	393785,99	1382489,85
5	393788,11	1382493,06
6	393820,58	1382533,79
7	393822,2	1382537,32
8	393835,15	1382553,81
9	393838,56	1382556,51
10	393892,86	1382624,94
11	394007,38	1382766,05
12	394009,03	1382769,65

Взам. инв. №	
Подп. и дата	
Инв. № подл.	

(14)	(15)	(16)	(17)		10.2022
Изм.	Кол.уч.	Лист	№ док.	Подп.	Дата

Положение о размещении линейного объекта

Лист

49

Номер точки	Координаты (м)	
	X	Y
13	394021,99	1382786,14
14	394023,71	1382787,49
15	394035,24	1382802,2
16	394044,67	1382815,2
17	394042,44	1382816,14
18	394040,53	1382820,05
19	394041,09	1382824,92
20	394052,81	1382839,35
21	394067,66	1382844,29
22	394120,34	1382911,76
23	394256,9	1383087,11
24	394356,89	1383215,21
25	394366,25	1383227,49
26	394367,34	1383235,26
27	394380,25	1383251,39
28	394382	1383252,69
29	394386,79	1383253,54
30	394386,91	1383253,63
31	394442,48	1383325,1
32	394443,98	1383333,07
33	394458,46	1383351,12
34	394463,45	1383352,5
35	394488,05	1383383,5
36	394561,68	1383477,67
37	394573,62	1383493,76
38	394573,95	1383498,92
39	394575,23	1383501,59
40	394584,67	1383513,8
41	394598,83	1383525,25
42	394828,79	1383820,26
43	394930,77	1383950,93
44	394945,21	1383969,55
45	394945,61	1383970,53
46	394945,64	1383974,26
47	394941,65	1383984,63
48	394937,88	1384003,5
49	394944,71	1384005,45
50	394946,56	1384000,84
51	394944,43	1384040,29
52	394934,29	1384048,21
53	394928,24	1384055,08
54	394926,38	1384056,22
55	394923,28	1384060,61
56	394929,21	1384066,17
57	394935,24	1384060,69
58	394934,48	1384059,42
59	394936,06	1384055,68
60	394938,57	1384053,12
61	394949,27	1384044,78

Инв. № подл.	Подп. и дата	Взам. инв. №

(14)	(15)	(16)	(17)		10.2022
Изм.	Кол.уч.	Лист	№ док.	Подп.	Дата

Положение о размещении линейного объекта

Лист

50

Номер точки	Координаты (м)	
	X	Y
62	394950,39	1384043,38
63	394950,93	1384040,83
64	394954,6	1383970,26
65	394954,23	1383968,41
66	394953,48	1383967,12
67	394936,88	1383945,76
68	394903,08	1383902,48
69	394835,33	1383815,66
70	394567,94	1383472,7
71	394494,02	1383377,9
72	394073,17	1382838,26
73	394067,89	1382833,79
74	394093,98	1382813,7
75	394148,29	1382771,09
76	394205,29	1382844,38
77	394323,62	1382995,88
78	394420,86	1383120,58
79	394490,87	1383210,36
80	394616,19	1383370,92
81	394775,17	1383574,9
82	395009,51	1383875,83
83	395053	1383930,74
84	395068,37	1383933,02
85	395077,61	1383930,67
86	395090,58	1383920,14
87	395099,33	1383916,14
88	395096,16	1383910,58
89	395087,08	1383914,36
90	395074,43	1383924,63
91	395067,59	1383926,32
92	395056,66	1383924,88
93	395014,79	1383871,7
94	394780,46	1383570,79
95	394621,46	1383366,79
96	394496,16	1383206,25
97	394426,13	1383116,45
98	394328,9	1382991,74
99	394210,58	1382840,28
100	394127,29	1382733,34
101	394018,58	1382594
102	394017,86	1382592,61
103	393989,8	1382557,1
104	393989,26	1382551,18
105	393987,98	1382549,12
106	393963,36	1382518,02
107	393960,73	1382514,65
108	393953,26	1382493,62
109	393953,17	1382487,63
110	393954,49	1382480,78

Взам. инв. №	
Подп. и дата	
Инв. № подл.	

(14)	(15)	(16)	(17)		10.2022
Изм.	Кол.уч.	Лист	№ док.	Подп.	Дата

Положение о размещении линейного объекта

Лист

51

Номер точки	Координаты (м)	
	X	Y
111	393951,2	1382480,12
112	393951,19	1382479,31
113	393951,94	1382479,07
114	393949,46	1382469,09
115	393943,6	1382470,39
116	393945,17	1382477,61
117	393945,37	1382493,88
118	393953,82	1382516,22
119	393919,57	1382471,75
120	393894,15	1382439,02
121	393810,3	1382331,66
122	393815,94	1382313,17
123	393825,89	1382299,61
124	393828,61	1382283,26
125	393830,64	1382256,64
126	393830,63	1382236,77
127	393824,63	1382236,97
128	393824,56	1382244,63
129	393821,99	1382242,95
130	393806,52	1382235,69
131	393808,54	1382225,42
132	393802,13	1382224,29
133	393799,75	1382235,9
134	393800,06	1382238,43
135	393801,86	1382240,9
136	393818,64	1382248,77
137	393823,64	1382251,96
138	393821,64	1382282,81
139	393819,14	1382295,66
140	393809,48	1382310,49
141	393803,15	1382331,25
142	393803,35	1382333,34
143	393888,62	1382443,31
144	393896,13	1382453,07
145	393897,33	1382456,08
146	393913,61	1382476,86
147	393917,22	1382480,01
148	393932,11	1382499,45
149	393933,44	1382502,04
150	393955,41	1382530,02
151	393957,69	1382532,09
152	393981,51	1382561,74
153	394009,87	1382598,64
154	394011,23	1382599,86
155	394119,86	1382739,1
156	394130,21	1382752,45
157	394071,4	1382798,75
158	394051,4	1382810,87
159	394040,82	1382797,99

Инв. № подл.	Подп. и дата	Взам. инв. №

(14)	(15)	(16)	(17)		10.2022
Изм.	Кол.уч.	Лист	№ док.	Подп.	Дата

Положение о размещении линейного объекта

Лист

52

Номер точки	Координаты (м)	
	X	Y
160	394029,18	1382783,11
161	394028,2	1382781,17
162	394015,44	1382764,88
163	393898,33	1382620,56
164	393794,04	1382488,78
165	393790,47	1382484,2
166	393788,34	1382483,06
167	393776,96	1382481,85
1	393767,22	1382483,2
168	394059,62	1382821,68
169	394076,85	1382811,81
170	394086,74	1382808,98
171	394102,03	1382798,89
172	394082,46	1382814,17
173	394064,4	1382828,01
168	394059,62	1382821,68
174	394077,35	1382802,99
175	394135,65	1382758,35
176	394136,69	1382758,41
177	394139,75	1382762,37
178	394117,25	1382779,26
179	394083,51	1382801,64
174	394077,35	1382802,99

Координаты зоны планируемого размещения воздушных и кабельных линий электропередач до 35 кВ, подлежащих переносу (переустройству) из зоны планируемого размещения проспекта Карла Маркса

№12

S = 20035 кв.м

Номер точки	Координаты (м)	
	X	Y
1	393773,01	1382480,9
2	393807,82	1382525,52
3	393812,55	1382521,83
4	393781,68	1382482,27
5	393852,01	1382434,61
6	393904,37	1382505,75
7	393960,66	1382580,82
8	394020,77	1382659,5
9	394082,14	1382738,44
10	394011,48	1382793,28
11	394003,68	1382782,66
12	393998,84	1382786,22
13	394010,3	1382801,8

Инв. № подл.	Подп. и дата	Взам. инв. №

(14)	(15)	(16)	(17)	10.2022
Изм.	Кол.уч.	Лист	№ док.	Подп.

Положение о размещении линейного объекта

Лист

53

Номер точки	Координаты (м)	
	X	Y
14	394085,9	1382743,11
15	394140,63	1382808,57
16	394219,08	1382921,77
17	394223,23	1382928,67
18	394228,37	1382925,58
19	394226,98	1382923,26
20	394238,95	1382923,53
21	394298,8	1383002,7
22	394217,56	1383054,11
23	394221,27	1383058,87
24	394302,46	1383007,48
25	394421,9	1383161,15
26	394400,03	1383183,84
27	394404,35	1383188
28	394425,47	1383166,09
29	394469,26	1383229,7
30	394516,28	1383282,23
31	394565,33	1383345,12
32	394731,4	1383558,03
33	394859,2	1383721,85
34	394958,4	1383849,08
35	395006,52	1383914,8
36	394944,46	1383957,64
37	394940,59	1384038,16
38	394925,39	1384050,77
39	394948,39	1384078,58
40	394953,01	1384074,75
41	394933,83	1384051,56
42	394946,46	1384041,09
43	394950,31	1383960,9
44	395035,57	1383902,03
45	395086,35	1383964,03
46	395183,75	1384091,24
47	395199,44	1384116,03
48	395212,36	1384132,81
49	395187,66	1384151,95
50	395191,34	1384156,69
51	395216,06	1384137,54
52	395344,89	1384299,99
53	395277,63	1384351,9
54	395280,5	1384356,09
55	395352,5	1384299,93
56	395204,36	1384112,59
57	395188,68	1384087,8
58	395092,03	1383961,58
59	395120,5	1383937,51
60	395138,07	1383940,57
61	395139,1	1383934,66
62	395118,76	1383931,11

Взам. инв. №	
Подп. и дата	
Инв. № подл.	

(14)	(15)	(16)	(17)		10.2022
Изм.	Кол.уч.	Лист	№ док.	Подп.	Дата

Положение о размещении линейного объекта

Лист

54

Номер точки	Координаты (м)	
	X	Y
63	395088,25	1383956,92
64	395073,73	1383939,35
65	395094,64	1383921,84
66	395141,22	1383891,37
67	395137,93	1383886,35
68	395091,06	1383917,01
69	395069,92	1383934,72
70	395036,63	1383893,82
71	395011,46	1383911,39
72	394963,18	1383845,46
73	394863,93	1383718,16
74	394736,13	1383554,34
75	394570,06	1383341,43
76	394520,89	1383278,38
77	394473,99	1383225,99
78	394428,1	1383159,35
79	394303,89	1382999,48
80	394241,99	1382917,6
81	394223,32	1382917,18
82	394222,46	1382916,12
83	394145,41	1382804,93
84	394088,68	1382737,08
85	394025,52	1382655,83
86	393965,45	1382577,19
87	393909,19	1382502,17
88	393856,98	1382431,24
89	393877,79	1382417,13
90	393900,17	1382446,22
91	393904,93	1382442,56
92	393879,1	1382408,99
1	393773,01	1382480,9

Координаты зоны планируемого размещения воздушных и кабельных линий электропередач до 35 кВ, подлежащих переносу (переустройству) из зоны планируемого размещения проспекта Карла Маркса

№13

S = 1773 кв.м

Номер точки	Координаты (м)	
	X	Y
1	394033,7	1382566,05
2	394042,31	1382577,15
3	394097,65	1382534,03
4	394087,57	1382470,19
5	394073,74	1382472,37

Взам. инв. №	
Подп. и дата	
Инв. № подл.	

(14)	(15)	(16)	(17)		10.2022
Изм.	Кол.уч.	Лист	№ док.	Подп.	Дата

Положение о размещении линейного объекта

Лист

55

6	394082,53	1382528,05
1	394033,7	1382566,05

Координаты зоны планируемого размещения воздушных и кабельных линий электропередач до 35 кВ, подлежащих переносу (переустройству) из зоны планируемого размещения проспекта Карла Маркса

№14

S = 23511 кв.м

Номер точки	Координаты (м)	
	X	Y
1	394093,95	1382948,84
2	394098,89	1382955,14
3	394113,29	1382943,85
4	394122,67	1382949,53
5	394165,26	1382916,2
6	394197,6	1382957,66
7	394160,96	1383001,85
8	394167,12	1383006,96
9	394202,64	1382964,12
10	394378,42	1383189,48
11	394854,66	1383800,03
12	394967,13	1383944,22
13	394979,38	1383959,9
14	395033,63	1384024,62
15	394961,69	1384083,03
16	394914,22	1384142,6
17	394906,99	1384148,5
18	394909,68	1384151,77
19	394892,94	1384165,56
20	394897,42	1384171,09
21	394917,26	1384154,89
22	394922,87	1384147,9
23	394928,37	1384154,82
24	395001,56	1384096,69
25	395137,42	1383988,78
26	395012,73	1383829,31
27	395001,7	1383837,93
28	395117,83	1383986,46
29	394937,49	1384129,7
30	394969,02	1384090,45
31	395048,17	1384026,18
32	394986	1383953,97
33	394861,68	1383794,6
34	394461,27	1383281,15
35	394208,44	1382957,13
36	394267,81	1382885,55
37	394275,19	1382879,73

Взам. инв. №	
Подп. и дата	
Инв. № подл.	

(14)	(15)	(16)	(17)		10.2022
Изм.	Кол.уч.	Лист	№ док.	Подп.	Дата

Положение о размещении линейного объекта

Лист

56

Номер точки	Координаты (м)	
	X	Y
38	394270,28	1382873,41
39	394262,21	1382879,77
40	394203,4	1382950,67
41	394160,99	1382896,32
1	394093,95	1382948,84
42	394120,02	1382938,58
43	394159,62	1382907,56
44	394161,02	1382909,36
45	394122,08	1382939,83
42	394120,02	1382938,58

Координаты зоны планируемого размещения воздушных и кабельных линий электропередач до 35 кВ, подлежащих переносу (переустройству) из зоны планируемого размещения проспекта Карла Маркса

№15

S = 3206 кв.м

Номер точки	Координаты (м)	
	X	Y
1	394277,24	1382881,96
2	394291,29	1382899,7
3	394419,44	1383061,43
4	394430,4	1383052,72
5	394302,22	1382890,94
6	394288,2	1382873,25
1	394277,24	1382881,96

Координаты зоны планируемого размещения воздушных и кабельных линий электропередач до 35 кВ, подлежащих переносу (переустройству) из зоны планируемого размещения проспекта Карла Маркса

№16

S = 1644 кв.м

Номер точки	Координаты (м)	
	X	Y
1	394940,39	1384081,94
2	394942,38	1384084,78
3	394941,04	1384086,78
4	394946,02	1384090,12
5	394947,23	1384088,31
6	394947,73	1384088,65
7	394951,62	1384082,91

Взам. инв. №
Подп. и дата
Инв. № подл.

(14)	(15)	(16)	(17)		10.2022
Изм.	Кол.уч.	Лист	№ док.	Подп.	Дата

Положение о размещении линейного объекта

Лист

57

Номер точки	Координаты (м)	
	X	Y
8	394983,62	1384059,99
9	394983,51	1384059,83
10	395003,56	1384044,17
11	395094,8	1383970,36
12	395099	1383966,54
13	395114,85	1383950,6
14	395123,91	1383940,15
15	395125,41	1383939,36
16	395128,53	1383934,81
17	395121,38	1383930,44
18	395115,52	1383937,46
19	395115,94	1383937,93
20	395111,69	1383943,99
21	395092,47	1383963,62
22	394997,08	1384040,79
23	394977,08	1384056,33
24	394948,74	1384076,71
1	394940,39	1384081,94

Координаты зоны планируемого размещения воздушных и кабельных линий электропередач до 35 кВ, подлежащих переносу (переустройству) из зоны планируемого размещения проспекта Карла Маркса

№17

S = 3248 кв.м

Номер точки	Координаты (м)	
	X	Y
1	395230,72	1384100,91
2	395373,89	1384283,25
3	395384,94	1384274,63
4	395241,73	1384092,26
1	395230,72	1384100,91

Координаты зоны планируемого размещения сетей газоснабжения, подлежащих переносу (переустройству) из зоны планируемого размещения проспекта Карла Маркса

№18

S = 192314 кв.м

Номер точки	Координаты (м)	
	X	Y
1	392271,24	1380504,03

Взам. инв. №
Подп. и дата
Инв. № подл.

(14)	(15)	(16)	(17)		10.2022
Изм.	Кол.уч.	Лист	№ док.	Подп.	Дата

Положение о размещении линейного объекта

Лист

58

Номер точки	Координаты (м)	
	X	Y
2	392299,16	1380482,03
3	392349,37	1380546,75
4	392317,59	1380571,41
5	392315,14	1380568,28
6	392299,37	1380580,57
7	392314,07	1380599,45
8	392361,63	1380562,56
9	392617,74	1380892,66
10	392573,94	1380927,35
11	392574,01	1380927,44
12	392573,92	1380927,52
13	392591,62	1380950,14
14	392607,42	1380937,88
15	392601,93	1380930,8
16	392630	1380908,47
17	392696,91	1380994,71
18	392711,66	1380983,27
19	392794,32	1381089,81
20	392733,91	1381136,68
21	392755,96	1381165,09
22	392752,86	1381167,5
23	392806,07	1381236,09
24	392802,63	1381238,75
25	392814,9	1381254,55
26	392891,28	1381352,46
27	392888,99	1381354,25
28	392929,65	1381406,36
29	392935,38	1381401,88
30	393050,2	1381549,09
31	393044,96	1381553,17
32	393051,12	1381561,07
33	393111,66	1381638,7
34	393111,29	1381638,99
35	393353,65	1381949,7
36	393346,12	1381955,48
37	393359,15	1381972,33
38	393366,75	1381966,5
39	393553,89	1382206,42
40	393547,45	1382211,32
41	393547,55	1382211,46
42	393547,42	1382211,56
43	393562,45	1382230,62
44	393568,84	1382225,59
45	393616,07	1382286,14
46	393610,44	1382290,52
47	393610,36	1382290,58
48	393631,04	1382317,58
49	393637,04	1382313,02
50	393736,94	1382441,11

Инв. № подл.	Подп. и дата	Взам. инв. №

(14)	(15)	(16)	(17)		10.2022
Изм.	Кол.уч.	Лист	№ док.	Подп.	Дата

Положение о размещении линейного объекта

Лист

59

Номер точки	Координаты (м)	
	X	Y
51	393709,69	1382462,36
52	393703,39	1382513,37
53	393723,24	1382515,82
54	393728,53	1382473,04
55	393749,25	1382456,88
56	393808,79	1382533,21
57	393804,04	1382536,94
58	393816,39	1382552,67
59	393821,09	1382548,98
60	393832,66	1382563,82
61	393829,85	1382566,09
62	393976,67	1382747,15
63	394040,35	1382831,44
64	394043,19	1382830,48
65	394241,24	1383084,48
66	394232,61	1383091,21
67	394246,34	1383108,8
68	394254,17	1383102,69
69	394952,13	1383997,87
70	394945,21	1384003,58
71	395027,51	1384103,35
72	395032,77	1384099,01
73	395253,16	1384377,41
74	395271,06	1384363,45
75	395133,92	1384190,21
76	395225,72	1384114,85
77	395225,55	1384114,64
78	395225,76	1384114,47
79	395145,45	1384011,52
80	395133,1	1383996,12
81	395132,9	1383996,29
82	395132,73	1383996,08
83	395124,06	1384003,18
84	395108,58	1383983,34
85	395136,69	1383960,51
86	395128,76	1383950,8
87	395169,46	1383917,24
88	395144,21	1383885,31
89	395128,44	1383897,62
90	395141,51	1383914,36
91	395100,85	1383947,55
92	395101,02	1383947,76
93	395100,81	1383947,93
94	395108,57	1383957,43
95	395096,28	1383967,57
96	394910,39	1383729,25
97	394919,16	1383722,01
98	394906,43	1383706,58
99	394898,08	1383713,47

Взам. инв. №	
Подп. и дата	
Инв. № подл.	

(14)	(15)	(16)	(17)		10.2022
Изм.	Кол.уч.	Лист	№ док.	Подп.	Дата

Положение о размещении линейного объекта

Лист

60

Номер точки	Координаты (м)	
	X	Y
100	394344,21	1383003,37
101	394258,09	1383070,53
102	394047,63	1382800,6
103	394044,85	1382802,76
104	393984,42	1382723,37
105	393857,95	1382567,4
106	393860,53	1382565,39
107	393837,61	1382536,02
108	393845,58	1382529,76
109	393847,7	1382529,99
110	393850,22	1382533,2
111	393858,98	1382526,33
112	393887,47	1382517,07
113	393889,96	1382520,27
114	393928,08	1382490,51
115	393933,99	1382498,05
116	393950,02	1382486,17
117	393945,2	1382479,92
118	393931,52	1382462,44
119	393926,19	1382466,6
120	393903,97	1382438,26
121	393887,71	1382449,93
122	393909,8	1382478,13
123	393886,45	1382496,37
124	393854,8	1382506,65
125	393850,16	1382500,74
126	393826,1	1382519,63
127	393592,49	1382220,13
128	393671,37	1382157,83
129	393677,09	1382165,08
130	393692,79	1382152,68
131	393680,87	1382137,59
132	393666,82	1382135,94
133	393580,19	1382204,36
134	393504,43	1382107,24
135	393575,23	1382051,76
136	393545	1382012,82
137	393544,92	1382012,89
138	393544,86	1382012,81
139	393531,03	1382023,47
140	393505,39	1381990,54
141	393541,85	1381962,75
142	393529,73	1381946,85
143	393494,6	1381973,61
144	393236,33	1381635,16
145	393269,92	1381608,96
146	393255,01	1381589,86
147	393239,24	1381602,17
148	393241,84	1381605,5

Взам. инв. №	
Подп. и дата	
Инв. № подл.	

(14)	(15)	(16)	(17)		10.2022
Изм.	Кол.уч.	Лист	№ док.	Подп.	Дата

Положение о размещении линейного объекта

Лист

61

Номер точки	Координаты (м)	
	X	Y
149	393224,19	1381619,26
150	393113,78	1381474,58
151	393162,67	1381436,07
152	393164,65	1381438,6
153	393181,19	1381425,67
154	393166,46	1381406,79
155	393101,22	1381458,12
156	392998,11	1381323,01
157	393013,42	1381312,55
158	393028,49	1381297,65
159	393014,43	1381283,43
160	393006,9	1381290,88
161	392985,98	1381307,11
162	392881,16	1381169,76
163	392860,98	1381139,54
164	392838,27	1381114,63
165	392832,9	1381103,73
166	392833,51	1381101,52
167	392858,56	1381082,01
168	392844,66	1381064,33
169	392828,94	1381076,69
170	392830,44	1381078,6
171	392821,25	1381085,72
172	392805,21	1381065,04
173	392803,79	1381066,14
174	392715,55	1380952,4
175	392700,8	1380963,84
176	392647,22	1380894,77
177	392682,85	1380866,44
178	392670,4	1380850,79
179	392634,96	1380878,97
180	392407,22	1380585,43
181	392428,68	1380568,63
182	392429,81	1380570,06
183	392445,52	1380557,69
184	392432,08	1380540,57
185	392394,96	1380569,63
186	392316,48	1380468,47
187	392324,85	1380461,98
188	392288,66	1380415,33
189	392295,19	1380410,26
190	392282,93	1380394,46
191	392260,6	1380411,79
192	392296,18	1380457,65
193	392258,02	1380487,26
1	392271,24	1380504,03
194	392766,02	1381140,73
195	392810,79	1381106
196	392824,6	1381133,68

Взам. инв. №	
Подп. и дата	
Инв. № подл.	

(14)	(15)	(16)	(17)		10.2022
Изм.	Кол.уч.	Лист	№ док.	Подп.	Дата

Положение о размещении линейного объекта

Лист

62

Номер точки	Координаты (м)	
	X	Y
197	392839,41	1381150,29
198	392869,06	1381188,03
199	393098,06	1381486,95
200	393208,42	1381631,56
201	393208,33	1381631,62
202	393477,57	1381984,26
203	393476,07	1381985,43
204	393527,32	1382051,43
205	393527,41	1382051,37
206	393541,3	1382040,79
207	393547,17	1382048,34
208	393491,34	1382092,08
209	393132,01	1381631,4
210	393132,39	1381631,1
211	393074,42	1381556,81
212	393079,66	1381552,68
213	393071,5	1381542,23
214	392951,22	1381387,99
215	392938,91	1381372,25
216	392934,74	1381375,5
217	392921,19	1381358,13
218	392923,48	1381356,3
219	392834,87	1381242,74
220	392838,28	1381240,08
221	392826,04	1381224,28
222	392785,06	1381171,48
223	392788,07	1381169,13
194	392766,02	1381140,73
224	394269,63	1383086,88
225	394340,74	1383031,44
226	395080,84	1383980,3
227	395080,63	1383980,47
228	395120,98	1384031,33
229	395121,15	1384031,54
230	395129,82	1384024,44
231	395197,81	1384111,6
232	395120,93	1384175
233	395036,32	1384068,12
234	395036,17	1384068,24
235	395036,05	1384068,09
236	395030,59	1384072,59
237	394976,14	1384006,58
238	394982,67	1384001,48
224	394269,63	1383086,88

Взам. инв. №	
Подп. и дата	
Инв. № подл.	

(14)	(15)	(16)	(17)		10.2022
Изм.	Кол.уч.	Лист	№ док.	Подп.	Дата

Положение о размещении линейного объекта

Лист

63

Координаты зоны планируемого размещения сетей водоснабжения, подлежащих переносу (переустройству) из зоны планируемого размещения проспекта Карла Маркса

№19

S = 5645 кв.м

Номер точки	Координаты (м)	
	X	Y
1	392278,05	1380431,64
2	392290,35	1380447,41
3	392291,42	1380446,58
4	392375,77	1380553,82
5	392417,7	1380520,85
6	392402,54	1380501,95
7	392386,88	1380514,77
8	392389,31	1380517,73
9	392379,13	1380525,73
10	392355,16	1380495,25
11	392365,04	1380487,44
12	392366,01	1380488,66
13	392382,41	1380475,59
14	392369,02	1380458,79
15	392342,8	1380479,52
16	392337,04	1380472,2
17	392361,34	1380452,98
18	392348,93	1380437,29
19	392324,68	1380456,47
20	392309,9	1380437,68
21	392326,09	1380425,08
22	392313,81	1380409,3
23	392299,25	1380420,62
24	392296,58	1380417,19
1	392278,05	1380431,64

Координаты зоны планируемого размещения сетей водоснабжения, подлежащих переносу (переустройству) из зоны планируемого размещения проспекта Карла Маркса

№20

S = 62424 кв.м

Номер точки	Координаты (м)	
	X	Y
1	392264,33	1380832,31
2	392280,02	1380819,9
3	392233,43	1380760,98

Взам. инв. №	
Подп. и дата	
Инв. № подл.	

(14)	(15)	(16)	(17)		10.2022
Изм.	Кол.уч.	Лист	№ док.	Подп.	Дата

Положение о размещении линейного объекта

Лист

64

Номер точки	Координаты (м)	
	X	Y
4	392381,05	1380644,17
5	392352,63	1380607,45
6	392391,96	1380576,53
7	392466,28	1380671,02
8	392471,41	1380677,55
9	392478,63	1380678,71
10	392688,62	1380946,8
11	392737,29	1381007,47
12	392697,2	1381041,54
13	392656,91	1380989,74
14	392649,11	1380977,54
15	392416,35	1380678,35
16	392414,84	1380679,52
17	392402,39	1380663,43
18	392401,18	1380664,36
19	392395,1	1380656,5
20	392379,28	1380668,75
21	392405,42	1380702,52
22	392408,28	1380700,54
23	392446,9	1380749,5
24	392475,61	1380786,25
25	392475,75	1380786,14
26	392494,37	1380810,01
27	392494,23	1380810,12
28	392506,18	1380825,72
29	392507,28	1380827,14
30	392510,5	1380831,29
31	392537,44	1380866,18
32	392548,89	1380881,17
33	392555,57	1380889,59
34	392562,22	1380897,36
35	392580,68	1380921,54
36	392607,58	1380955,89
37	392629,38	1380984,52
38	392633,51	1380992,24
39	392638,6	1380998,78
40	392747,56	1381138,86
41	392760,63	1381158,41
42	392779,27	1381145,42
43	392827,55	1381210,26
44	392833,03	1381215,7
45	392859,02	1381258,55
46	392819,93	1381285,87
47	392831,39	1381302,26
48	392868,21	1381276,53
49	392931,23	1381359,89
50	392904,05	1381382,45
51	392916,4	1381398,18
52	392943,35	1381375,82

Взам. инв. №	
Подп. и дата	
Инв. № подл.	

(14)	(15)	(16)	(17)		10.2022
Изм.	Кол.уч.	Лист	№ док.	Подп.	Дата

Положение о размещении линейного объекта

Лист

65

Номер точки	Координаты (м)	
	X	Y
53	393017,43	1381468,2
54	392997,2	1381483,83
55	393026,07	1381520,97
56	393029,54	1381529,2
57	393051,68	1381560,86
58	393069,34	1381547,27
59	393047,53	1381519,7
60	393044,04	1381511,49
61	393025,28	1381487,4
62	393045,63	1381471,68
63	393045,52	1381471,54
64	393045,66	1381471,43
65	392957,85	1381361,94
66	392888,34	1381269,99
67	392885,21	1381263,72
68	392885,46	1381263,57
69	392844,8	1381196,54
70	392838,79	1381191,86
71	392783,35	1381117,21
72	392783,25	1381117,28
73	392783,18	1381117,19
74	392765,91	1381129,87
75	392758,44	1381119,13
76	392757,86	1381119,52
77	392709,49	1381057,34
78	392749,63	1381023,24
79	392823,03	1381117,04
80	392827,48	1381113,56
81	392864,16	1381160,85
82	392864,09	1381161,01
83	392860,55	1381168,74
84	393084,26	1381458,43
85	393085,46	1381462,93
86	393121,28	1381509,94
87	393152,09	1381485,99
88	393161,83	1381486,33
89	393162,53	1381466,34
90	393145,52	1381465,74
91	393124,97	1381481,78
92	393108,75	1381460,49
93	393105,67	1381453,41
94	392968,98	1381276,97
95	392970,31	1381275,94
96	392951,01	1381251,19
97	392971,68	1381235,06
98	392959,38	1381219,29
99	392937,62	1381236,26
100	392883,75	1381166,11
101	392883,85	1381165,9

Взам. инв. №	
Подп. и дата	
Инв. № подл.	

(14)	(15)	(16)	(17)		10.2022
Изм.	Кол.уч.	Лист	№ док.	Подп.	Дата

Положение о размещении линейного объекта

Лист

66

Номер точки	Координаты (м)	
	X	Y
102	392887,39	1381158,16
103	392831,9	1381086,63
104	392827,38	1381090,14
105	392702,55	1380932,15
106	392493,07	1380664,71
107	392487,95	1380658,17
108	392480,71	1380657,03
109	392407,68	1380564,17
110	392433,79	1380543,65
111	392421,42	1380527,93
112	392341,68	1380590,62
113	392333,46	1380575,94
114	392266,57	1380489,02
115	392250,72	1380501,22
116	392316,72	1380586,98
117	392325,72	1380603,05
118	392324,56	1380603,94
119	392334,83	1380619,32
120	392336,01	1380618,66
121	392352,98	1380640,69
122	392205,32	1380757,6
1	392264,33	1380832,31

Координаты зоны планируемого размещения сетей водоснабжения, подлежащих переносу (переустройству) из зоны планируемого размещения проспекта Карла Маркса

№21

S = 1945 кв.м

Номер точки	Координаты (м)	
	X	Y
1	392508,37	1380564,34
2	392520,69	1380580,09
3	392590,54	1380525,36
4	392597,47	1380519,91
5	392585,24	1380504,26
1	392508,37	1380564,34

Взам. инв. №	
Подп. и дата	
Инв. № подл.	

(14)	(15)	(16)	(17)		10.2022
Изм.	Кол.уч.	Лист	№ док.	Подп.	Дата

Положение о размещении линейного объекта

Лист

67

Координаты зоны пересечения проспекта Карла Маркса с
автомобильной дорогой общего пользования - проспект Кирова

№22

S = 3738 кв.м

Номер точки	Координаты (м)	
	X	Y
1	392234,15	1380765,02
2	392243,82	1380777,16
3	392262,17	1380763,58
4	392295,45	1380737,54
5	392326,78	1380711,8
6	392326,59	1380711,59
7	392326,49	1380710,99
8	392327,19	1380710,41
9	392327,79	1380710,6
10	392327,97	1380710,83
11	392346,34	1380696,49
12	392327,09	1380691,92
13	392236,48	1380762,96
1	392234,15	1380765,02
14	392495,47	1380559,92
15	392506,36	1380573,7
16	392582,12	1380514,67
17	392570,47	1380499,88
14	392495,47	1380559,92

Координаты зоны пересечения проспекта Карла Маркса с
автомобильной дорогой общего пользования - улица Березовая Аллея

№23

S = 2186 кв.м

Номер точки	Координаты (м)	
	X	Y
1	393788,44	1382294,59
2	393812,76	1382325,66
3	393816,99	1382318,77
4	393817,11	1382315,52
5	393819,26	1382315,59
6	393822,93	1382303,53
7	393822,87	1382299,53
8	393823,16	1382299,23
9	393825,66	1382299,19
10	393826,08	1382290,59
11	393829,09	1382236,8
12	393803,77	1382235,12

Взам. инв. №	
Подп. и дата	
Инв. № подл.	

(14)	(15)	(16)	(17)		10.2022
Изм.	Кол.уч.	Лист	№ док.	Подп.	Дата

Положение о размещении линейного объекта

Лист

68

Номер точки	Координаты (м)	
	X	Y
13	393801,83	1382264,03
14	393800,49	1382283,87
15	393789,38	1382292,76
16	393789,95	1382293,58
1	393788,44	1382294,59

Координаты зоны пересечения проспекта Карла Маркса с автомобильной дорогой общего пользования - Ракитовское шоссе

№24

S = 1979 кв.м

Номер точки	Координаты (м)	
	X	Y
1	394900,78	1384078,49
2	394918,96	1384100,55
3	394938,96	1384084,33
4	394939,86	1384047,09
1	394900,78	1384078,49
5	395113,9	1383911,02
6	395126,51	1383927,73
7	395159,6	1383900,8
8	395145,99	1383884,1
5	395113,9	1383911,02

Координаты зоны планируемого размещения сетей водоснабжения, подлежащих переносу (переустройству) из зоны планируемого размещения проспекта Карла Маркса

№26

S = 2374 кв.м

Номер точки	Координаты (м)	
	X	Y
1	393036,73	1381644,95
2	393055,37	1381668,91
3	393101,79	1381632,59
4	393116,01	1381650,98
5	393136,25	1381634,81
6	393123,77	1381619,18
7	393119,65	1381622,47
8	393105,99	1381604,18
9	393105,8	1381604,32
10	393105,67	1381604,14

Взам. инв. №	
Подп. и дата	
Инв. № подл.	

(14)	(15)	(16)	(17)		10.2022
Изм.	Кол.уч.	Лист	№ док.	Подп.	Дата

Положение о размещении линейного объекта

Лист

69

Номер точки	Координаты (м)	
	X	Y
11	393058,85	1381640,84
12	393052,54	1381632,7
1	393036,73	1381644,95

Координаты зоны планируемого размещения сетей водоснабжения, подлежащих переносу (переустройству) из зоны планируемого размещения проспекта Карла Маркса

№27

S = 33074 кв.м

Номер точки	Координаты (м)	
	X	Y
1	393154,38	1381686,41
2	393166,63	1381702,21
3	393234,31	1381649,73
4	393434,97	1381907,44
5	393441,43	1381910,03
6	393525,12	1382017,05
7	393530,55	1382029,69
8	393536,09	1382036,79
9	393793,08	1382365,62
10	393938,39	1382550,88
11	393882,99	1382589,85
12	393867,11	1382569,69
13	393889,55	1382555,98
14	393879,12	1382538,92
15	393854,65	1382553,86
16	393838,99	1382533,97
17	393823,28	1382546,34
18	393878,91	1382617,85
19	393995,21	1382535,36
20	394003,34	1382505,28
21	393999,41	1382487,2
22	393979,87	1382491,44
23	393982,76	1382504,76
24	393977,79	1382523,16
25	393954,77	1382539,35
26	393802,7	1382345,43
27	393547,9	1382019,42
28	393542,49	1382006,81
29	393536,96	1381999,69
30	393450,79	1381889,62
31	393416,04	1381850,23
32	393213,69	1381590,77
33	393206,99	1381586,87

Взам. инв. №	
Подп. и дата	
Инв. № подл.	

(14)	(15)	(16)	(17)		10.2022
Изм.	Кол.уч.	Лист	№ док.	Подп.	Дата

Положение о размещении линейного объекта

Лист

70

Номер точки	Координаты (м)	
	X	Y
34	393200,11	1381578,02
35	393228,33	1381556,28
36	393216,12	1381540,44
37	393172	1381574,43
38	393196,15	1381605,53
39	393202,86	1381609,41
40	393222,01	1381633,96
1	393154,38	1381686,41

Координаты зоны планируемого размещения сетей водоотведения, подлежащих переносу (переустройству) из зоны планируемого размещения проспекта Карла Маркса

№28

S = 150471 кв.м

Номер точки	Координаты (м)	
	X	Y
1	392220,93	1380798,31
2	392246,75	1380814,63
3	392251,18	1380807,61
4	392400,9	1380688,91
5	392421,23	1380684,92
6	392453,85	1380725,67
7	392440,71	1380731,07
8	392448,31	1380749,57
9	392466,87	1380741,95
10	392498,21	1380781,12
11	392498,83	1380781,91
12	392487,65	1380799,68
13	392504,58	1380810,33
14	392511,94	1380798,63
15	392545,23	1380841,09
16	392533,75	1380858,58
17	392550,48	1380869,55
18	392558,25	1380857,7
19	392586,49	1380893,73
20	392575,08	1380911,59
21	392591,93	1380922,36
22	392599,57	1380910,41
23	392635,35	1380956,26
24	392621,81	1380967,71
25	392634,72	1380982,98
26	392647,66	1380972,04
27	392681,18	1381015,03
28	392669,47	1381032,16

Взам. инв. №

Подп. и дата

Инв. № подл.

(14)	(15)	(16)	(17)		10.2022
Изм.	Кол.уч.	Лист	№ док.	Подп.	Дата

Положение о размещении линейного объекта

Лист

71

Номер точки	Координаты (м)	
	X	Y
29	392685,98	1381043,45
30	392694,09	1381031,59
31	392711,52	1381053,87
32	392710,17	1381055,09
33	392699,44	1381045,7
34	392686,27	1381060,75
35	392710,45	1381081,91
36	392723,89	1381069,66
37	392726,75	1381073,3
38	392716,98	1381095,95
39	392735,34	1381103,87
40	392740,66	1381091,55
41	392773,02	1381134,4
42	392761,03	1381155,67
43	392778,45	1381165,49
44	392786,17	1381151,81
45	392804,2	1381175,68
46	392799,49	1381191,24
47	392818,64	1381197,03
48	392822,35	1381184,74
49	392838,36	1381184,27
50	392860,1	1381212,83
51	392855,37	1381212,28
52	392853,05	1381232,14
53	392876,92	1381234,93
54	392898,27	1381262,97
55	392889,43	1381264,51
56	392892,85	1381284,21
57	392911,92	1381280,9
58	392934,77	1381310,93
59	392929,11	1381310,77
60	392928,54	1381330,76
61	392950,34	1381331,38
62	392972,21	1381360,11
63	392965,21	1381360,61
64	392966,64	1381380,56
65	392986,68	1381379,12
66	393009,53	1381409,14
67	393000,39	1381412,33
68	393006,97	1381431,21
69	393022,28	1381425,88
70	393046,91	1381458,24
71	393038,45	1381460,01
72	393042,55	1381479,59
73	393060,33	1381475,87
74	393083,26	1381505,99
75	393075,91	1381509,18
76	393074,02	1381506,76
77	393058,23	1381519,03

Взам. инв. №	
Подп. и дата	
Инв. № подл.	

(14)	(15)	(16)	(17)		10.2022
Изм.	Кол.уч.	Лист	№ док.	Подп.	Дата

Положение о размещении линейного объекта

Лист

72

Номер точки	Координаты (м)	
	X	Y
78	393114,39	1381591,3
79	393089,5	1381611,06
80	393089,76	1381627,26
81	393110,05	1381622,52
82	393127,4	1381644,98
83	393392,32	1381984,7
84	393385,53	1381990,58
85	393397,85	1382006,37
86	393404,35	1382000,74
87	393448,57	1382057,02
88	393440,93	1382061,6
89	393453,32	1382077,49
90	393460,96	1382072,92
91	393474,13	1382089,83
92	393475,8	1382095,4
93	393477,07	1382099,62
94	393485,3	1382104,29
95	393491,07	1382111,46
96	393518,77	1382147,48
97	393513,21	1382154,27
98	393525,82	1382170,44
99	393531,37	1382163,66
100	393577,28	1382223,35
101	393593,17	1382243,36
102	393581,98	1382250,94
103	393593,2	1382267,5
104	393605,65	1382259,06
105	393627,05	1382286,74
106	393616,84	1382299,04
107	393631,08	1382312,07
108	393639,44	1382302,85
109	393658,17	1382327,19
110	393682,42	1382356,99
111	393711,94	1382394,89
112	393712,26	1382402,39
113	393717,67	1382409,44
114	393718,81	1382408,56
115	393726,69	1382413,91
116	393776,28	1382477,11
117	393781,91	1382487,34
118	393765,27	1382494,76
119	393785,01	1382516,01
120	393799,66	1382502,4
121	393809,93	1382496,74
122	393793	1382466,01
123	393738,95	1382397,09
124	393731,94	1382394,55
125	393731,66	1382387,73
126	393714,34	1382365,14

Взам. инв. №

Подп. и дата

Инв. № подл.

(14)	(15)	(16)	(17)		10.2022
Изм.	Кол.уч.	Лист	№ док.	Подп.	Дата

Положение о размещении линейного объекта

Лист

73

Номер точки	Координаты (м)	
	X	Y
127	393719,17	1382361,4
128	393726,53	1382363,09
129	393741,21	1382357,05
130	393751,63	1382370,39
131	393745,31	1382388,88
132	393764,24	1382395,35
133	393766,33	1382389,22
134	393786,74	1382415,34
135	393781,79	1382438,63
136	393801,35	1382442,79
137	393805,74	1382422,15
138	393825,52	1382420,34
139	393823,7	1382400,42
140	393802,01	1382402,4
141	393779,48	1382373,56
142	393790,07	1382370,19
143	393784,01	1382351,13
144	393766,35	1382356,74
145	393753,68	1382340,53
146	393751,86	1382336,09
147	393768,28	1382323,38
148	393754,61	1382306,48
149	393749,35	1382310,63
150	393737,75	1382302,99
151	393731,63	1382312,29
152	393707,96	1382281,99
153	393717,29	1382265,52
154	393699,89	1382255,66
155	393694,64	1382264,93
156	393672,51	1382236,59
157	393680,66	1382215,59
158	393662,02	1382208,35
159	393658,17	1382218,25
160	393634,94	1382188,49
161	393646,79	1382170,46
162	393630,08	1382159,47
163	393621,94	1382171,85
164	393599,37	1382142,96
165	393608,98	1382119,71
166	393590,5	1382112,07
167	393585,22	1382124,84
168	393561,39	1382094,33
169	393567,05	1382073,84
170	393547,78	1382068,51
171	393546,06	1382074,71
172	393523,07	1382045,27
173	393531,01	1382027,43
174	393512,74	1382019,3
175	393509,13	1382027,42

Взам. инв. №	
Подп. и дата	
Инв. № подл.	

(14)	(15)	(16)	(17)		10.2022
Изм.	Кол.уч.	Лист	№ док.	Подп.	Дата

Положение о размещении линейного объекта

Лист

74

Номер точки	Координаты (м)	
	X	Y
176	393486,19	1381998,05
177	393492,62	1381978,05
178	393473,58	1381971,93
179	393471,31	1381979
180	393447,65	1381948,71
181	393455,95	1381931,56
182	393437,94	1381922,85
183	393433,93	1381931,14
184	393411,22	1381902,07
185	393417,73	1381882,22
186	393398,72	1381875,99
187	393392,53	1381894,88
188	393372,55	1381897,36
189	393375,02	1381917,21
190	393395,67	1381914,64
191	393418,54	1381943,92
192	393408,32	1381946,67
193	393413,52	1381965,99
194	393431,9	1381961,04
195	393456,15	1381992,08
196	393447,16	1381993,11
197	393449,43	1382012,98
198	393470,59	1382010,56
199	393493,94	1382040,46
200	393484,19	1382042,72
201	393488,71	1382062,2
202	393507,51	1382057,84
203	393532,48	1382089,81
204	393518,7	1382092,69
205	393522,8	1382112,27
206	393546,19	1382107,37
207	393569,7	1382137,47
208	393557,75	1382139,68
209	393561,4	1382159,35
210	393583,58	1382155,23
211	393606,6	1382184,7
212	393593,28	1382190,17
213	393600,88	1382208,67
214	393619,38	1382201,07
215	393643,37	1382231,79
216	393634,24	1382233,78
217	393638,5	1382253,32
218	393657,04	1382249,28
219	393680,02	1382278,71
220	393670,09	1382283,21
221	393678,35	1382301,43
222	393692,69	1382294,93
223	393717,12	1382326,2
224	393707,07	1382331,65

Взам. инв. №	
Подп. и дата	
Инв. № подл.	

(14)	(15)	(16)	(17)		10.2022
Изм.	Кол.уч.	Лист	№ док.	Подп.	Дата

Положение о размещении линейного объекта

Лист

75

Номер точки	Координаты (м)	
	X	Y
225	393711,74	1382340,26
226	393700,73	1382348,94
227	393594,49	1382212,86
228	393506,79	1382099,1
229	393498,5	1382088,77
230	393493,92	1382086,18
231	393492,21	1382080,49
232	393148,26	1381639,23
233	393171,64	1381622,09
234	393191,34	1381647,97
235	393182,83	1381662,31
236	393200,02	1381672,52
237	393209,81	1381656,03
238	393229,58	1381651,34
239	393224,96	1381631,88
240	393207,4	1381636,05
241	393182,55	1381603,4
242	393192,8	1381587,69
243	393186,39	1381583,51
244	393195,21	1381576,82
245	393199,35	1381580,54
246	393198,52	1381597,13
247	393207,88	1381605,66
248	393217,13	1381601,05
249	393217,57	1381624,31
250	393221,86	1381624,23
251	393227,65	1381634,25
252	393237,92	1381628,32
253	393246,46	1381646,02
254	393242,18	1381654,54
255	393260,06	1381663,52
256	393261,64	1381660,37
257	393261,94	1381676,11
258	393269,92	1381680,83
259	393283,89	1381681,99
260	393274,83	1381687,19
261	393284,79	1381704,53
262	393296,07	1381698,05
263	393298,64	1381728,39
264	393301,97	1381731,53
265	393328,06	1381739,78
266	393320,69	1381741,74
267	393325,84	1381761,07
268	393353,7	1381753,65
269	393348,55	1381734,32
270	393336,05	1381737,65
271	393340,64	1381722,88
272	393328,14	1381718,83
273	393325,13	1381703,41

Инв. № подл.	Подп. и дата	Взам. инв. №

(14)	(15)	(16)	(17)		10.2022
Изм.	Кол.уч.	Лист	№ док.	Подп.	Дата

Положение о размещении линейного объекта

Лист

76

Номер точки	Координаты (м)	
	X	Y
274	393316,71	1381704,74
275	393314,71	1381691,88
276	393308,4	1381690,97
277	393298,44	1381673,63
278	393292,37	1381677,11
279	393291,94	1381660,25
280	393281,64	1381660,52
281	393281,4	1381647,55
282	393267,95	1381647,81
283	393273,11	1381637,54
284	393261,9	1381631,91
285	393252,63	1381612,83
286	393253,81	1381605,01
287	393237,06	1381597,64
288	393236,93	1381590,28
289	393221,81	1381570,97
290	393215,18	1381568,31
291	393195,02	1381542,22
292	393178,39	1381555,29
293	393172,87	1381548,22
294	393173,04	1381548,1
295	393180,28	1381548,34
296	393180,95	1381528,35
297	393175,99	1381528,19
298	393140,61	1381477,95
299	393120,03	1381466,23
300	393099,41	1381494,19
301	393076,6	1381464,23
302	393084,5	1381451,38
303	393104,02	1381455,72
304	393113,57	1381433,94
305	393009,89	1381301,66
306	392834,88	1381077,31
307	392848,88	1381065,95
308	392822,05	1381032,9
309	392808,81	1381043,65
310	392788,93	1381017,77
311	392801,66	1381011,09
312	392792,37	1380993,38
313	392776,47	1381001,72
314	392751,21	1380969,11
315	392759,82	1380955,04
316	392742,76	1380944,6
317	392737,85	1380952,63
318	392729,17	1380941,99
319	392739,68	1380932,29
320	392726,12	1380917,59
321	392719,08	1380924,08
322	392706,67	1380909,54

Взам. инв. №	
Подп. и дата	
Инв. № подл.	

(14)	(15)	(16)	(17)		10.2022
Изм.	Кол.уч.	Лист	№ док.	Подп.	Дата

Положение о размещении линейного объекта

Лист

77

Номер точки	Координаты (м)	
	X	Y
323	392714,61	1380896,67
324	392697,59	1380886,17
325	392692,91	1380893,76
326	392676,3	1380874,72
327	392528,12	1380685,26
328	392504,35	1380648,64
329	392520,31	1380636,47
330	392508,19	1380620,56
331	392492,81	1380632,29
332	392485,28	1380622,39
333	392496,24	1380613,75
334	392495,25	1380606,36
335	392497,85	1380603,47
336	392594,75	1380525,51
337	392582,21	1380509,93
338	392537,9	1380545,58
339	392518,72	1380521,25
340	392503,02	1380533,63
341	392522,32	1380558,11
342	392485,56	1380587,68
343	392462,59	1380558,17
344	392446,81	1380570,45
345	392474,21	1380605,65
346	392461,93	1380615,33
347	392438,06	1380584,55
348	392441,82	1380569,72
349	392422,59	1380564,6
350	392397,36	1380532,07
351	392412,37	1380520,68
352	392394,12	1380496,62
353	392376,14	1380510,01
354	392371,7	1380504,31
355	392384,9	1380493,28
356	392380,38	1380487,88
357	392377,95	1380470,07
358	392369,04	1380471,15
359	392358,49	1380456,28
360	392347,16	1380464,32
361	392338,9	1380455,75
362	392336,01	1380458,53
363	392329,39	1380450,04
364	392339,48	1380442,1
365	392338,1	1380420,24
366	392318,14	1380421,5
367	392318,86	1380432,88
368	392317,09	1380434,27
369	392304,25	1380417,79
370	392307,37	1380415,35
371	392295,05	1380399,59

Взам. инв. №	
Подп. и дата	
Инв. № подл.	

(14)	(15)	(16)	(17)		10.2022
Изм.	Кол.уч.	Лист	№ док.	Подп.	Дата

Положение о размещении линейного объекта

Лист

78

Номер точки	Координаты (м)	
	X	Y
372	392276,19	1380414,33
373	392376,11	1380542,5
374	392379,43	1380541,58
375	392410,72	1380581,93
376	392407,89	1380591,13
377	392421,11	1380595,32
378	392446,23	1380627,71
379	392437,38	1380634,68
380	392410,13	1380599,76
381	392394,36	1380612,07
382	392421,67	1380647,06
383	392420,69	1380647,84
384	392390,7	1380611,43
385	392382,86	1380617,79
386	392304,8	1380516,99
387	392288,99	1380529,24
388	392395,94	1380667,35
389	392376,74	1380682,48
390	392351,51	1380650,12
391	392335,74	1380662,41
392	392361,03	1380694,87
393	392330,16	1380719,2
394	392304,9	1380686,79
395	392289,22	1380699,2
396	392314,32	1380731,41
397	392280,83	1380758,64
398	392262,82	1380729,07
399	392245,74	1380739,47
400	392265,03	1380771,15
401	392242,99	1380788,59
402	392231,62	1380781,4
1	392220,93	1380798,31
403	392432,49	1380664
404	392457,18	1380644,54
405	392470,07	1380655,87
406	392478,41	1380646,39
407	392511,82	1380696,88
408	392545,6	1380740,07
409	392541,17	1380740,53
410	392543,23	1380760,43
411	392560,15	1380758,68
412	392660,88	1380887,46
413	392696,93	1380928,8
414	392697,31	1380933,47
415	392840,47	1381117,19
416	392838,26	1381120,95
417	392843,05	1381144,78
418	392840,01	1381153,42
419	392816,19	1381122,13

Взам. инв. №	
Подп. и дата	
Инв. № подл.	

(14)	(15)	(16)	(17)		10.2022
Изм.	Кол.уч.	Лист	№ док.	Подп.	Дата

Положение о размещении линейного объекта

Лист

79

Номер точки	Координаты (м)	
	X	Y
420	392824,68	1381102,34
421	392806,31	1381094,45
422	392802,27	1381103,85
423	392780,58	1381075,35
424	392785,03	1381051,46
425	392765,37	1381047,8
426	392764,24	1381053,88
427	392742,59	1381025,44
428	392747,55	1381003,23
429	392728,03	1380998,87
430	392723,82	1381017,71
431	392708,67	1381017,75
432	392478,7	1380724,72
433	392433,69	1380668,48
403	392432,49	1380664
434	392854,5	1381172,46
435	392861,91	1381151,42
436	392862,91	1381145,61
437	392896,93	1381189,12
438	392878,33	1381194,78
439	392876,92	1381201,91
434	392854,5	1381172,46
440	392893,11	1381223,17
441	392897,33	1381210,3
442	392909,85	1381205,67
443	392948,84	1381254,91
444	392940,32	1381260,9
445	392951,82	1381277,26
446	392960,67	1381271,04
447	392992,41	1381311,76
448	392983,84	1381316,71
449	392993,84	1381334,03
450	393004,82	1381327,69
451	393088,33	1381434,16
452	393085,57	1381446,56
453	393069,15	1381437,1
454	393063,46	1381446,97
455	393038,55	1381414,23
456	393049,47	1381400,5
457	393033,82	1381388,05
458	393026,05	1381397,82
459	393002,77	1381367,23
460	393010,98	1381347,35
461	392992,49	1381339,72
462	392988,74	1381348,81
463	392966,62	1381319,75
464	392973,71	1381297,83
465	392954,68	1381291,68
466	392951,87	1381300,37

Взам. инв. №	
Подп. и дата	
Инв. № подл.	

(14)	(15)	(16)	(17)		10.2022
Изм.	Кол.уч.	Лист	№ док.	Подп.	Дата

Положение о размещении линейного объекта

Лист

80

Номер точки	Координаты (м)	
	X	Y
467	392927,98	1381268,98
468	392937,09	1381250,62
469	392919,18	1381241,73
470	392914,46	1381251,23
440	392893,11	1381223,17
471	393088,57	1381525,49
472	393095,73	1381522,38
473	393119,68	1381553,84
474	393112,14	1381555,81
471	393088,57	1381525,49
475	393111,81	1381510,48
476	393115,05	1381506,67
477	393139,31	1381537,74
478	393136,17	1381542,48
475	393111,81	1381510,48
479	393125,49	1381572,99
480	393132,81	1381571,08
481	393146,29	1381588,79
482	393140,93	1381592,85
479	393125,49	1381572,99
483	393148,99	1381559,32
484	393152,29	1381554,36
485	393166,95	1381573,14
486	393162,23	1381576,71
483	393148,99	1381559,32

Координаты зоны планируемого размещения сетей водоотведения, подлежащих переносу (переустройству) из зоны планируемого размещения проспекта Карла Маркса

№29

S = 2071 кв.м

Номер точки	Координаты (м)	
	X	Y
1	392891,16	1381354,8
2	392897,37	1381373,81
3	392909,14	1381369,96
4	392923,39	1381388,19
5	392931,83	1381403,97
6	392941,11	1381405,95
7	392966,32	1381390,87
8	392956,05	1381373,7
9	392942,62	1381381,74
10	392940,09	1381377,03
11	392929,32	1381363,37

Взам. инв. №	
Подп. и дата	
Инв. № подл.	

(14)	(15)	(16)	(17)		10.2022
Изм.	Кол.уч.	Лист	№ док.	Подп.	Дата

Положение о размещении линейного объекта

Лист

81

Номер точки	Координаты (м)	
	X	Y
12	392938,71	1381360,3
13	392932,5	1381341,29
14	392916,34	1381346,57
1	392891,16	1381354,8

Координаты зоны планируемого размещения сетей водоотведения, подлежащих переносу (переустройству) из зоны планируемого размещения проспекта Карла Маркса

№30

S = 1451 кв.м

Номер точки	Координаты (м)	
	X	Y
1	392959,28	1381586,54
2	392963,48	1381610,1
3	392983,17	1381606,6
4	392981,03	1381594,6
5	393018,7	1381563,86
6	393006,05	1381548,36
1	392959,28	1381586,54

Координаты зоны планируемого размещения сетей водоотведения, подлежащих переносу (переустройству) из зоны планируемого размещения проспекта Карла Маркса

№31

S = 20635 кв.м

Номер точки	Координаты (м)	
	X	Y
1	393337,25	1381765,6
2	393344,41	1381784,28
3	393356,78	1381779,53
4	393375,89	1381804,35
5	393373,08	1381804,48
6	393374,04	1381824,46
7	393383,02	1381824,03
8	393389,05	1381842,34
9	393407,62	1381836,22
10	393412,26	1381850,72
11	393419,73	1381860,56
12	393411,95	1381868,22
13	393425,98	1381882,47

Взам. инв. №	
Подп. и дата	
Инв. № подл.	

(14)	(15)	(16)	(17)		10.2022
Изм.	Кол.уч.	Лист	№ док.	Подп.	Дата

Положение о размещении линейного объекта

Лист

82

Номер точки	Координаты (м)	
	X	Y
14	393432,52	1381876,03
15	393437,24	1381882,12
16	393428,75	1381889,21
17	393441,58	1381904,56
18	393449,49	1381897,95
19	393473,35	1381928,33
20	393465,34	1381939
21	393481,34	1381951
22	393485,67	1381945,23
23	393561,87	1382042,34
24	393556,08	1382057,11
25	393574,7	1382064,41
26	393576,1	1382060,83
27	393621,57	1382119,1
28	393615,32	1382121,82
29	393623,28	1382140,16
30	393634,51	1382135,29
31	393702,16	1382223,09
32	393700,6	1382234,06
33	393711,61	1382252,99
34	393722,07	1382246,91
35	393732,48	1382259,64
36	393752,04	1382285,09
37	393744,75	1382294,91
38	393760,81	1382306,83
39	393763,48	1382303,23
40	393768,03	1382311,09
41	393782,98	1382302,42
42	393773,38	1382330,9
43	393785,73	1382337,75
44	393791,36	1382335,91
45	393835,56	1382392,94
46	393828,58	1382398,14
47	393840,52	1382414,18
48	393847,82	1382408,75
49	393865,04	1382430,42
50	393850,29	1382441,98
51	393862,63	1382457,72
52	393877,01	1382446,44
53	393880,63	1382451,3
54	393896,66	1382439,33
55	393809,05	1382326,08
56	393811,12	1382325,05
57	393802,36	1382307,55
58	393803,66	1382303,69
59	393784,71	1382297,3
60	393784,14	1382298,99
61	393776,46	1382285,75
62	393778,5	1382283

Взам. инв. №	
Подп. и дата	
Инв. № подл.	

(14)	(15)	(16)	(17)		10.2022
Изм.	Кол.уч.	Лист	№ док.	Подп.	Дата

Положение о размещении линейного объекта

Лист

83

Номер точки	Координаты (м)	
	X	Y
63	393771,65	1382277,91
64	393744,92	1382243,26
65	393720,52	1382213,79
66	393526,26	1381963,04
67	393430,26	1381841,36
68	393422,15	1381816,04
69	393416,94	1381812,09
70	393404,33	1381816,25
71	393403,7	1381803,01
72	393400,18	1381803,18
73	393374,23	1381769,75
74	393372,16	1381765,82
75	393375,73	1381755,46
76	393356,83	1381748,94
77	393353,19	1381759,49
1	393337,25	1381765,6

Координаты зоны планируемого размещения сетей водоотведения, подлежащих переносу (переустройству) из зоны планируемого размещения проспекта Карла Маркса

№32

S = 171044 кв.м

Номер точки	Координаты (м)	
	X	Y
1	393794,72	1382537,29
2	393846,08	1382577,94
3	393857,93	1382593,75
4	393863,57	1382589,4
5	393975,74	1382725,78
6	394036,56	1382808,51
7	394065,51	1382841,32
8	394123,96	1382915,8
9	394193,1	1383004,59
10	394530,77	1383437,74
11	394577,56	1383497,99
12	394578,49	1383510,62
13	394589,74	1383513,59
14	394665,75	1383610,55
15	394762	1383734,26
16	394845,79	1383841,43
17	394925,9	1383943,8
18	394959,57	1383987,23
19	394968,06	1383998,17
20	394970,69	1384005,96

Инв. № подл.	Подп. и дата	Взам. инв. №

(14)	(15)	(16)	(17)		10.2022
Изм.	Кол.уч.	Лист	№ док.	Подп.	Дата

Положение о размещении линейного объекта

Лист

84

Номер точки	Координаты (м)	
	X	Y
21	394991,41	1384039,15
22	394991,3	1384048,67
23	395011,17	1384074,98
24	395021,78	1384066,94
25	395082,14	1384143,68
26	395096,9	1384159,44
27	395261,99	1384370,52
28	395277,76	1384358,22
29	395112,08	1384146,39
30	395097,26	1384130,58
31	395037,94	1384055,15
32	395062,3	1384035,97
33	395065,1	1384039,47
34	395058,89	1384058,75
35	395077,92	1384064,88
36	395080,07	1384058,21
37	395139,95	1384133,08
38	395133,76	1384152,64
39	395152,83	1384158,67
40	395154,89	1384152,14
41	395177,28	1384180,85
42	395172,56	1384202,75
43	395192,11	1384206,96
44	395193,31	1384201,4
45	395214,11	1384228,08
46	395206,32	1384256,43
47	395225,6	1384261,73
48	395229,45	1384247,75
49	395249,81	1384273,87
50	395240,43	1384296,2
51	395258,86	1384303,95
52	395263,91	1384291,95
53	395286,68	1384321,15
54	395278,05	1384343,43
55	395290,52	1384348,27
56	395300,7	1384340,33
57	395305,05	1384329,11
58	395315,99	1384328,41
59	395328,3	1384318,8
60	395327,58	1384307,62
61	395302,74	1384309,22
62	395280,45	1384280,64
63	395293,51	1384279,41
64	395292,06	1384263,97
65	395334,01	1384314,35
66	395349,78	1384302,05
67	395312,08	1384257,08
68	395207,64	1384123,95
69	395183,09	1384087,34

Взам. инв. №	
Подп. и дата	
Инв. № подл.	

(14)	(15)	(16)	(17)		10.2022
Изм.	Кол.уч.	Лист	№ док.	Подп.	Дата

Положение о размещении линейного объекта

Лист

85

Номер точки	Координаты (м)	
	X	Y
70	395138,03	1384029,95
71	395115,96	1383997,3
72	395126,35	1383981,46
73	395109,2	1383960,45
74	395100,42	1383957,06
75	395086,86	1383946,14
76	395081,54	1383928,01
77	395063,03	1383933,44
78	394923,49	1383755,29
79	394926,11	1383754,34
80	394950,91	1383785,47
81	394966,55	1383773,01
82	394894,06	1383682,03
83	394878,42	1383694,49
84	394912,96	1383737,85
85	394910,58	1383738,71
86	394865,47	1383680,81
87	394750,15	1383533,02
88	394426,81	1383118,74
89	394430,1	1383108,56
90	394423,56	1383100,45
91	394412,11	1383099,82
92	394294,04	1382947,5
93	394271,89	1382918,36
94	394265,46	1382907,97
95	394256,28	1382900,02
96	393958	1382517,44
97	393954,93	1382507,42
98	393968,63	1382502,91
99	393962,37	1382483,91
100	393941,73	1382490,72
101	393937,89	1382487,92
102	393928,54	1382475,03
103	393928,53	1382473,47
104	393935,17	1382468,66
105	393923,44	1382452,47
106	393911,07	1382447,15
107	393902,98	1382468,39
108	393891,75	1382468,45
109	393891,85	1382488,45
110	393913,49	1382488,34
111	393918,43	1382495,15
112	393908,15	1382498,97
113	393912,83	1382511,54
114	393908,21	1382514,35
115	393921,81	1382536,72
116	393930,39	1382534,21
117	393932,01	1382538,84
118	393945,59	1382534,09

Взам. инв. №	
Подп. и дата	
Инв. № подл.	

(14)	(15)	(16)	(17)		10.2022
Изм.	Кол.уч.	Лист	№ док.	Подп.	Дата

Положение о размещении линейного объекта

Лист

86

Номер точки	Координаты (м)	
	X	Y
119	394046,73	1382664,3
120	394040,68	1382676,74
121	394058,67	1382685,49
122	394060,43	1382681,87
123	394082,15	1382709,73
124	394076,38	1382725,43
125	394095,16	1382732,33
126	394096,64	1382728,29
127	394241,72	1382913,86
128	394252,47	1382923,18
129	394253,31	1382926,98
130	394278,18	1382959,68
131	394396,82	1383112,75
132	394409,68	1383129,3
133	394474,73	1383212,86
134	394466,47	1383219,03
135	394478,45	1383235,05
136	394487,03	1383228,63
137	394734,38	1383545,32
138	394849,7	1383693,11
139	395040,58	1383937,24
140	395032,61	1383935,63
141	395007,56	1383936,47
142	394987,83	1383911,36
143	394995,93	1383892,62
144	394977,57	1383884,68
145	394973,77	1383893,47
146	394950,54	1383863,9
147	394957,83	1383844,71
148	394939,13	1383837,61
149	394936,12	1383845,54
150	394913,09	1383816,26
151	394920,15	1383797,65
152	394901,44	1383790,56
153	394898,66	1383797,91
154	394875,82	1383768,88
155	394882,43	1383750,85
156	394863,65	1383743,97
157	394861,29	1383750,41
158	394839,24	1383722,38
159	394845,58	1383702,04
160	394826,49	1383696,09
161	394824,24	1383703,31
162	394801,04	1383673,81
163	394807,72	1383656,13
164	394789,01	1383649,06
165	394786,59	1383655,45
166	394763,67	1383626,31
167	394770,17	1383608,48

Взам. инв. №	
Подп. и дата	
Инв. № подл.	

(14)	(15)	(16)	(17)		10.2022
Изм.	Кол.уч.	Лист	№ док.	Подп.	Дата

Положение о размещении линейного объекта

Лист

87

Номер точки	Координаты (м)	
	X	Y
168	394751,38	1383601,63
169	394749,12	1383607,82
170	394727,13	1383579,86
171	394734,13	1383561,41
172	394715,43	1383554,31
173	394712,69	1383561,52
174	394690,24	1383532,98
175	394697,42	1383514,06
176	394678,71	1383506,97
177	394675,81	1383514,63
178	394653,25	1383485,96
179	394660,41	1383467,11
180	394641,71	1383460,01
181	394638,82	1383467,62
182	394616,31	1383438,99
183	394623,38	1383420,34
184	394604,67	1383413,25
185	394601,87	1383420,64
186	394579,21	1383391,84
187	394586,24	1383373,33
188	394567,54	1383366,23
189	394564,78	1383373,49
190	394542,11	1383344,67
191	394547,77	1383324,55
192	394528,52	1383319,14
193	394526,81	1383325,22
194	394504,05	1383296,29
195	394508,49	1383275,71
196	394488,95	1383271,49
197	394488	1383275,88
198	394466,43	1383248,47
199	394470,82	1383227,8
200	394451,25	1383223,65
201	394450,33	1383228
202	394428,18	1383199,84
203	394432,26	1383176,96
204	394412,57	1383173,45
205	394411,62	1383178,79
206	394389,44	1383150,6
207	394392,87	1383128,76
208	394373,11	1383125,66
209	394372,56	1383129,14
210	394353,47	1383104,87
211	394357,7	1383078,59
212	394337,96	1383075,41
213	394336,65	1383083,5
214	394315,31	1383056,36
215	394321,12	1383029,38
216	394301,57	1383025,17

Инв. № подл.	Подп. и дата	Взам. инв. №

(14)	(15)	(16)	(17)	10.2022
Изм.	Кол.уч.	Лист	№ док.	Подп.
				Дата

Положение о размещении линейного объекта

Лист

88

Номер точки	Координаты (м)	
	X	Y
217	394299,25	1383035,95
218	394276,97	1383007,62
219	394286,11	1382982,18
220	394267,29	1382975,42
221	394262,38	1382989,08
222	394236,87	1382956,65
223	394247,51	1382939,21
224	394230,43	1382928,79
225	394223,67	1382939,88
226	394198,19	1382907,49
227	394207,36	1382891,24
228	394189,95	1382881,41
229	394184,82	1382890,49
230	394161,49	1382860,83
231	394167,07	1382838,32
232	394147,66	1382833,51
233	394145,82	1382840,92
234	394121,47	1382809,96
235	394129,75	1382791,42
236	394111,48	1382783,27
237	394107,5	1382792,2
238	394085,58	1382764,33
239	394088,8	1382738,75
240	394068,96	1382736,25
241	394068,2	1382742,25
242	394046,26	1382714,36
243	394049,72	1382689,19
244	394029,9	1382686,47
245	394029,07	1382692,51
246	394006,97	1382664,41
247	394010,82	1382640,04
248	393991,06	1382636,92
249	393990,15	1382642,67
250	393968,56	1382614,67
251	393973,5	1382591,56
252	393953,94	1382587,38
253	393952,55	1382593,91
254	393928,58	1382562,83
255	393939,02	1382549,45
256	393923,25	1382537,14
257	393910,44	1382553,56
258	393887,26	1382557,4
259	393890,53	1382577,13
260	393911,65	1382573,63
261	393935,37	1382604,39
262	393931,42	1382603,94
263	393929,15	1382623,81
264	393952,4	1382626,46
265	393973,36	1382653,65

Взам. инв. №

Подп. и дата

Инв. № подл.

(14)	(15)	(16)	(17)		10.2022
Изм.	Кол.уч.	Лист	№ док.	Подп.	Дата

Положение о размещении линейного объекта

Лист

89

Номер точки	Координаты (м)	
	X	Y
266	393968,83	1382653,01
267	393966,03	1382672,81
268	393990,9	1382676,33
269	394012,2	1382703,4
270	394008,66	1382702,84
271	394005,56	1382722,6
272	394030,36	1382726,48
273	394050,72	1382752,37
274	394046,81	1382751,67
275	394043,28	1382771,36
276	394069,33	1382776,03
277	394090,13	1382802,47
278	394083,88	1382802,81
279	394084,97	1382822,78
280	394105,24	1382821,67
281	394128,08	1382850,7
282	394123,61	1382850,25
283	394121,59	1382870,15
284	394145,27	1382872,55
285	394167,32	1382900,59
286	394159,93	1382901,48
287	394162,31	1382921,34
288	394181,81	1382919,01
289	394205,61	1382949,27
290	394198,68	1382949,98
291	394200,71	1382969,87
292	394220,25	1382967,88
293	394244,59	1382998,81
294	394230,77	1382998,39
295	394230,16	1383018,38
296	394260,71	1383019,31
297	394281,52	1383045,77
298	394272,13	1383044,54
299	394269,54	1383064,37
300	394299,2	1383068,24
301	394320,66	1383095,51
302	394309,71	1383094,42
303	394307,73	1383114,32
304	394337,81	1383117,32
305	394356,79	1383141,44
306	394349,68	1383140,69
307	394347,59	1383160,58
308	394374,03	1383163,35
309	394394,92	1383189,91
310	394388,83	1383189,23
311	394386,6	1383209,1
312	394412,28	1383211,98
313	394434,22	1383239,87
314	394426,68	1383239,4

Взам. инв. №	
Подп. и дата	
Инв. № подл.	

(14)	(15)	(16)	(17)		10.2022
Изм.	Кол.уч.	Лист	№ док.	Подп.	Дата

Положение о размещении линейного объекта

Лист

90

Номер точки	Координаты (м)	
	X	Y
315	394425,44	1383259,36
316	394450,79	1383260,93
317	394471,92	1383287,79
318	394464,5	1383287,33
319	394463,27	1383307,3
320	394488,48	1383308,85
321	394509,72	1383335,84
322	394502,92	1383335,52
323	394501,98	1383355,5
324	394526,07	1383356,63
325	394547,88	1383384,35
326	394539,71	1383384,67
327	394540,49	1383404,65
328	394563,15	1383403,77
329	394584,83	1383431,32
330	394577,08	1383431,44
331	394577,38	1383451,44
332	394600,38	1383451,1
333	394621,62	1383478,09
334	394614,11	1383478,2
335	394614,41	1383498,2
336	394637,17	1383497,86
337	394658,56	1383525,05
338	394651,11	1383525,18
339	394651,44	1383545,17
340	394674,1	1383544,8
341	394695,84	1383572,43
342	394687,57	1383572,78
343	394688,41	1383592,76
344	394711,08	1383591,81
345	394732,98	1383619,65
346	394723,21	1383620,57
347	394725,08	1383640,48
348	394747,7	1383638,35
349	394770,36	1383667,16
350	394760,77	1383667,97
351	394762,46	1383687,9
352	394785,16	1383685,98
353	394807	1383713,74
354	394800,14	1383713,52
355	394799,49	1383733,51
356	394823,15	1383734,27
357	394844,97	1383762
358	394835,81	1383762,51
359	394836,92	1383782,48
360	394860,07	1383781,2
361	394881,65	1383808,63
362	394873,86	1383808,75
363	394874,16	1383828,75

Взам. инв. №	
Подп. и дата	
Инв. № подл.	

(14)	(15)	(16)	(17)		10.2022
Изм.	Кол.уч.	Лист	№ док.	Подп.	Дата

Положение о размещении линейного объекта

Лист

91

Номер точки	Координаты (м)	
	X	Y
364	394897,2	1383828,41
365	394918,66	1383855,69
366	394911,53	1383855,8
367	394911,83	1383875,8
368	394934,2	1383875,47
369	394955,83	1383903,01
370	394949,43	1383903,07
371	394949,63	1383923,07
372	394971,42	1383922,85
373	394990,12	1383946,64
374	394970	1383968,04
375	394941,67	1383931,51
376	394861,55	1383829,1
377	394777,77	1383721,96
378	394681,51	1383598,25
379	394546,57	1383425,47
380	394440,55	1383289,02
381	394447,26	1383273,96
382	394429	1383265,82
383	394426,59	1383271,21
384	394208,88	1382992,31
385	394139,68	1382903,42
386	394081,07	1382828,74
387	394052,16	1382795,95
388	393991,52	1382713,48
389	393869,41	1382564,58
390	393878,65	1382558,62
391	393867,82	1382541,81
392	393848,43	1382554,3
393	393836,88	1382545,15
394	393859,83	1382538,03
395	393829,99	1382497,65
396	393802,25	1382514,85
397	393814,44	1382531,17
1	393794,72	1382537,29
398	394982,36	1383983,97
399	394994,97	1383971,35
400	395003,99	1383974,52
401	395010,37	1383956,39
402	395033,28	1383955,62
403	395048,09	1383960,68
404	395063,99	1383939,25
405	395068,7	1383955,26
406	395076,32	1383965,39
407	395059,68	1383980,78
408	395073,26	1383995,46
409	395090,98	1383979,08
410	395095,05	1383976,43
411	395099,24	1383979,93

Инв. № подл.	Подп. и дата	Взам. инв. №

(14)	(15)	(16)	(17)		10.2022
Изм.	Кол.уч.	Лист	№ док.	Подп.	Дата

Положение о размещении линейного объекта

Лист

92

Номер точки	Координаты (м)	
	X	Y
412	395049,65	1384020,17
413	395049,81	1384020,35
414	395025,75	1384039,29
415	395020,47	1384032,43
416	395028,82	1384025,4
417	395015,94	1384010,1
418	395002,96	1384021,02
419	394994,9	1384010,75
420	395008,55	1383998,04
421	394994,93	1383983,4
422	394986,75	1383991,01
398	394982,36	1383983,97
423	395077,78	1384023,31
424	395098,15	1384006,65
425	395121,85	1384041,73
426	395166,89	1384099,1
427	395191,44	1384135,71
428	395250,25	1384210,68
429	395229,12	1384214,8
430	395205,67	1384184,73
431	395215,4	1384182,69
432	395211,29	1384163,12
433	395191,98	1384167,17
434	395169,7	1384138,61
435	395178,81	1384137,39
436	395176,17	1384117,57
437	395155,37	1384120,34
438	395132,3	1384091,49
439	395141,74	1384090,08
440	395138,8	1384070,3
441	395117,85	1384073,42
423	395077,78	1384023,31
442	395242,91	1384232,49
443	395257,55	1384229,63
444	395255,04	1384216,78
445	395288,77	1384259,77
446	395265,86	1384261,92
442	395242,91	1384232,49

Инв. № подл.	Подп. и дата	Взам. инв. №

(14)	(15)	(16)	(17)		10.2022
Изм.	Кол.уч.	Лист	№ док.	Подп.	Дата

Положение о размещении линейного объекта

Лист

93

Приложение 1

ОСНОВНЫЕ ПЛАНИРОВОЧНЫЕ ПОКАЗАТЕЛИ

строительства проспекта Карла Маркса на участке от проспекта Кирова до границы городского округа Самара с реконструкцией участка автомагистрали «Центральная» муниципального района Волжский и городского округа Самара (под полное развитие). 2 этап (участок от проспекта Кирова городского округа Самара ПК 0+00 до Ракитовского шоссе городского округа Самара ПК 49+00)

Категория автомобильной дороги:	1 б
Расчетная скорость, км/ч	120
Число полос движения основного хода, шт.	4-6
Ширина полосы движения, м	3,75
Ширина разделительной полосы, м	5,0-12,5
Ширина полосы безопасности, м	0,75
Наименьшие радиусы кривых, м	
в плане	800
в продольном профиле:	
выпуклых	10 669
вогнутых	5 218
Наибольшие продольные уклоны, ‰	38,7
Тип дорожной одежды и вид покрытия	капитальный, асфальтобетон
Расчетная нагрузка для расчета дорожной одежды	A13

Приложение 2

Перечень координат характерных точек границ территории, применительно к которой осуществляется подготовка проекта планировки

Проектируемая территория
S = 810109 кв.м.

Номер точки	Координаты (м)	
	X	Y
1	392194,35	1380765,4
2	392220,44	1380798,7
3	392264,33	1380832,31
4	392280,02	1380819,9
5	392262,93	1380798,29
6	392377,37	1380707,56

Взам. инв. №	
Подп. и дата	
Инв. № подл.	

(14)	(15)	(16)	(17)		10.2022
Изм.	Кол.уч.	Лист	№ док.	Подп.	Дата

Положение о размещении линейного объекта

Лист

94

Номер точки	Координаты (м)	
	X	Y
7	392405,61	1380710,76
8	392573,94	1380927,35
9	392574,01	1380927,44
10	392573,92	1380927,52
11	392591,62	1380950,14
12	392733,06	1381127,22
13	392700,26	1381152,41
14	393006,91	1381547,66
15	392959,28	1381586,54
16	392963,48	1381610,1
17	392983,17	1381606,6
18	392997,86	1381602,04
19	393021,69	1381582,66
20	393049,6	1381559,97
21	393052,32	1381563,37
22	393082,17	1381600,68
23	393029,97	1381641,56
24	393052,08	1381668,77
25	393055,37	1381668,91
26	393101,79	1381632,59
27	393116,01	1381650,98
28	393118,58	1381648,93
29	393353,65	1381949,7
30	393346,12	1381955,48
31	393359,15	1381972,33
32	393366,75	1381966,5
33	393385,53	1381990,58
34	393397,85	1382006,37
35	393440,93	1382061,6
36	393453,32	1382077,49
37	393513,21	1382154,27
38	393525,82	1382170,44
39	393553,89	1382206,42
40	393544,88	1382213,45
41	393628,57	1382319,66
42	393637,04	1382313,02
43	393695,69	1382388,22
44	393686,27	1382393,02
45	393682,09	1382396,11
46	393685,66	1382400,93
47	393689,43	1382398,14
48	393699,45	1382393,04
49	393736,94	1382441,11
50	393709,69	1382462,36
51	393703,39	1382513,37
52	393769,5	1382575,26
53	393829,85	1382566,09
54	394000,92	1382783,96
55	393979,27	1382800,96

Инв. № подл.	Подп. и дата	Взам. инв. №

(14)	(15)	(16)	(17)	10.2022
Изм.	Кол.уч.	Лист	№ док.	Подп.

Положение о размещении линейного объекта

Лист

95

Номер точки	Координаты (м)	
	X	Y
56	394098,89	1382955,14
57	394113,29	1382943,85
58	394122,67	1382949,53
59	394130,96	1382943,04
60	394169,13	1382992
61	394160,96	1383001,85
62	394167,12	1383006,96
63	394174,17	1382998,46
64	394217,56	1383054,11
65	394221,27	1383058,87
66	394241,24	1383084,48
67	394232,61	1383091,21
68	394246,34	1383108,8
69	394254,17	1383102,69
70	394939,59	1383981,78
71	394931,61	1384042
72	394892,24	1384072,84
73	394837,62	1384115,62
74	394860,82	1384143,88
75	394894,89	1384185,38
76	394996,28	1384104,73
77	395020,94	1384097,78
78	395244,76	1384383,96
79	395247,13	1384382,11
80	395385	1384274,58
81	395387,37	1384272,73
82	395263,14	1384114,23
83	395138,32	1383960
84	395130,02	1383949,76
85	395179,4	1383909,04
86	395128,84	1383847,02
87	395066,63	1383898,25
88	395012,73	1383829,31
89	394966,55	1383773,01
90	394894,06	1383682,03
91	394884,56	1383689,6
92	394552,8	1383265,92
93	394430,1	1383108,56
94	394423,56	1383100,45
95	394347,41	1383003,55
96	394277,54	1382914,26
97	394293,15	1382902,05
98	394419,44	1383061,43
99	394430,4	1383052,72
100	394304,18	1382893,42
101	394304,57	1382893,12
102	394306,39	1382888,66
103	394307,77	1382883,48
104	394307,43	1382877,26

Инв. № подл.	Подп. и дата	Взам. инв. №

(14)	(15)	(16)	(17)		10.2022
Изм.	Кол.уч.	Лист	№ док.	Подп.	Дата

Положение о размещении линейного объекта

Номер точки	Координаты (м)	
	X	Y
105	394305,15	1382871,64
106	394297,48	1382861,51
107	394292,92	1382856,91
108	394285,58	1382853,69
109	394279,5	1382853,38
110	394274,48	1382854,9
111	394272	1382856,26
112	394262,7	1382863,6
113	394259,42	1382868,17
114	394257,92	1382871,97
115	394257,35	1382875,58
116	394257,52	1382879,14
117	394253,66	1382883,76
118	394114,84	1382706,36
119	394115,24	1382706,03
120	394089,4	1382673,86
121	394088,1	1382665,23
122	394083,23	1382665,97
123	394032,46	1382601,1
124	394036,67	1382597,92
125	394041,1	1382599,55
126	394047,09	1382599,92
127	394054,18	1382597,74
128	394064,71	1382589,85
129	394070,05	1382584,19
130	394072,45	1382577,73
131	394072,54	1382572,28
132	394071,47	1382567,7
133	394069,87	1382564,51
134	394065,66	1382558,96
135	394097,65	1382534,03
136	394087,57	1382470,19
137	394073,74	1382472,37
138	394082,53	1382528,05
139	394053,87	1382550,35
140	394052,56	1382549,41
141	394049,75	1382549
142	394043,44	1382549,7
143	394037,39	1382552,74
144	394010,84	1382573,46
145	393986,07	1382541,85
146	393995,21	1382535,36
147	394003,34	1382505,28
148	394019,7	1382499,94
149	393958,07	1382420,93
150	393904,7	1382438,19
151	393881,09	1382408,04
152	393821,66	1382332,15
153	393826,36	1382328,41

Инв. № подл.	Подп. и дата	Взам. инв. №

(14)	(15)	(16)	(17)		10.2022
Изм.	Кол.уч.	Лист	№ док.	Подп.	Дата

Положение о размещении линейного объекта

Номер точки	Координаты (м)	
	X	Y
154	393833,15	1382318,28
155	393827,44	1382310,85
156	393828,52	1382302,14
157	393832,25	1382234
158	393809,3	1382232,48
159	393811,69	1382218,92
160	393805,78	1382217,88
161	393804,58	1382224,72
162	393802,13	1382224,29
163	393799,75	1382235,9
164	393800,06	1382238,43
165	393801,76	1382240,76
166	393801,43	1382242,61
167	393798,52	1382282,95
168	393210,7	1381515,18
169	393225,68	1381503,29
170	393221,95	1381498,59
171	393203,29	1381513,42
172	393160,67	1381458,48
173	393203,19	1381425,51
174	393180,04	1381396,1
175	393123,8	1381440,36
176	393019,35	1381306,69
177	393029,41	1381298,83
178	392964,07	1381215,01
179	392953,91	1381222,93
180	392849,94	1381089,89
181	392861,02	1381080,9
182	392822,25	1381033,14
183	392850,22	1380994,12
184	392848,44	1380991,72
185	392835,59	1380975,26
186	392813,57	1380947,2
187	392849,54	1380919,12
188	392834,18	1380899,21
189	392827,13	1380904,64
190	392837,09	1380917,55
191	392826,72	1380925,64
192	392816,74	1380912,69
193	392810,4	1380917,58
194	392820,41	1380930,56
195	392801,09	1380945,65
196	392830,17	1380982,9
197	392829,55	1380983,78
198	392837,84	1380994,4
199	392807,35	1381036,82
200	392793,85	1381019,59
201	392810,21	1381006,69
202	392679,91	1380841,43

Взам. инв. №	
Подп. и дата	
Инв. № подл.	

(14)	(15)	(16)	(17)		10.2022
Изм.	Кол.уч.	Лист	№ док.	Подп.	Дата

Положение о размещении линейного объекта

Лист

98

Номер точки	Координаты (м)	
	X	Y
203	392664,1	1380853,89
204	392590,28	1380759,61
205	392573,19	1380737,79
206	392526,73	1380678,46
207	392539,14	1380569,61
208	392611,02	1380513,22
209	392575,98	1380468,55
210	392465,96	1380554,86
211	392441,2	1380523,3
212	392428,78	1380532,8
213	392306,67	1380372,45
214	392258,02	1380409,51
215	392294,64	1380455,67
216	392227,22	1380509,16
217	392302,36	1380604,94
218	392287,86	1380692,12
1	392194,35	1380765,4

Приложение 3

Перечень координат характерных точек зоны планируемого размещения проспекта Карла Маркса

S = 670275 кв.м.

Номер точки	Координаты (м)	
	X	Y
75	393829,09	1382236,8
76	393826,08	1382290,59
77	393825,66	1382299,19
78	393823,16	1382299,23
79	393822,87	1382299,53
80	393822,93	1382303,53
81	393819,26	1382315,59
82	393817,11	1382315,52
83	393816,99	1382318,77
84	393816,59	1382330,55
85	393901,66	1382439,17
86	393943,12	1382492,14
87	393988,13	1382477,45
88	393996,39	1382503,2
89	393960,73	1382514,65
90	393963,36	1382518,02
91	393985,84	1382546,39
92	394010,32	1382577,67
93	394036,69	1382557,1
94	394039,02	1382555,28

Взам. инв. №	
Подп. и дата	
Инв. № подл.	

(14)	(15)	(16)	(17)		10.2022
Изм.	Кол.уч.	Лист	№ док.	Подп.	Дата

Положение о размещении линейного объекта

Номер точки	Координаты (м)	
	X	Y
95	394044,12	1382552,64
96	394049,7	1382552,02
97	394051,4	1382552,27
98	394063,29	1382560,8
99	394067,31	1382566,1
100	394068,63	1382568,73
101	394069,53	1382572,6
102	394069,46	1382577,17
103	394067,45	1382582,57
104	394062,7	1382587,6
105	394052,8	1382595,03
106	394046,73	1382596,89
107	394041,72	1382596,58
108	394038,1	1382595,25
109	394033,87	1382592,16
110	394029,72	1382586,85
111	394026,77	1382583,42
112	394022,28	1382582,63
113	394017,11	1382586,35
114	394253,59	1382888,53
115	394260,57	1382880,16
116	394260,36	1382875,74
117	394260,83	1382872,76
118	394262,07	1382869,62
119	394264,89	1382865,69
120	394273,66	1382858,77
121	394275,65	1382857,68
122	394279,87	1382856,4
123	394284,88	1382856,66
124	394291,19	1382859,43
125	394295,21	1382863,48
126	394302,52	1382873,13
127	394304,46	1382877,92
128	394304,75	1382883,17
129	394303,54	1382887,7
130	394302,09	1382891,25
131	394291,06	1382899,88
132	394273,33	1382913,75
133	394423,83	1383106,07
134	394425,53	1383107,54
135	394425,24	1383107,88
136	395054,8	1383911,88
137	395122,91	1383855,79
138	395166,82	1383909,65
139	395122,95	1383945,79
140	395135,84	1383961,72
141	395136,01	1383961,92
142	395259,67	1384114,66
143	395385	1384274,58

Взам. инв. №	
Подп. и дата	
Инв. № подл.	

(14)	(15)	(16)	(17)		10.2022
Изм.	Кол.уч.	Лист	№ док.	Подп.	Дата

Положение о размещении линейного объекта

Лист

100

Номер точки	Координаты (м)	
	X	Y
144	395247,13	1384382,11
145	395022,29	1384094,63
146	395006,31	1384096,22
147	394994,24	1384097,41
148	394993,47	1384103,13
149	394895,33	1384181,19
150	394865,05	1384144,31
151	394918,96	1384100,56
152	394896,51	1384073,31
153	394934,42	1384043,61
154	394939,07	1384008,55
155	394943,75	1383973,21
156	394668,55	1383621,52
157	394668,73	1383621,38
158	394646,69	1383593,22
159	394644,22	1383590,07
160	394635,78	1383579,29
161	394634,55	1383577,73
162	394633,91	1383576,91
163	394612,31	1383549,34
164	394582,9	1383511,8
165	394581,6	1383510,16
166	394578,5	1383506,25
167	394577,86	1383505,44
168	394567,54	1383492,13
169	394567,39	1383492,24
170	394559,44	1383482,07
171	394458,17	1383352,73
172	394453,26	1383346,46
173	394413,82	1383296,1
174	394409,81	1383290,97
175	394361,32	1383229,04
176	393994,07	1382760
177	393944,5	1382696,69
178	393833,74	1382555,24
179	393831,48	1382555,97
180	393801,27	1382516,04
181	393791,08	1382519,48
182	393790,76	1382518,52
183	393780,82	1382521,88
184	393780,49	1382520,93
185	393767,25	1382525,55
186	393759,04	1382501,49
187	393782,03	1382494,06
188	393772,76	1382481,29
189	393773,45	1382481,11
190	393766,74	1382469,73
191	393758,68	1382459,84
192	393757,85	1382461,2

Взам. инв. №	
Подп. и дата	
Инв. № подл.	

(14)	(15)	(16)	(17)		10.2022
Изм.	Кол.уч.	Лист	№ док.	Подп.	Дата

Положение о размещении линейного объекта

Лист

101

Номер точки	Координаты (м)	
	X	Y
193	393755,35	1382457,75
194	393750,69	1382451,51
195	393751,6	1382450,42
196	393718,82	1382408,56
197	393717,68	1382409,44
198	393654,2	1382326,83
199	393652,55	1382324,64
200	393624,05	1382288,28
201	393623,88	1382288,69
202	393617,98	1382286,2
203	393619,4	1382282,39
204	393412,15	1382019,09
205	393348,34	1381937,25
206	393347,6	1381936,25
207	393340,51	1381927,92
208	393111,15	1381634,56
209	393104,12	1381626
210	393103,04	1381624,57
211	393101,59	1381625,66
212	393052,54	1381664,58
213	393034,21	1381642,03
214	393052,43	1381627,6
215	393057,31	1381623,6
216	393086,42	1381601,19
217	393050,05	1381555,73
218	393018,41	1381581,46
219	392998,3	1381597,82
220	392982,31	1381578,13
221	393033,68	1381537,86
222	392962,36	1381444,36
223	392909,65	1381375,26
224	392910,04	1381374,94
225	392898,45	1381360,06
226	392892,02	1381351,84
227	392889,67	1381348,83
228	392885,91	1381344,03
229	392880,34	1381336,89
230	392876,64	1381332,16
231	392876,4	1381331,85
232	392842,43	1381288,28
233	392840,48	1381285,74
234	392839,74	1381284,78
235	392836,2	1381280,2
236	392817,63	1381256,15
237	392817,94	1381255,93
238	392810,64	1381245,93
239	392809,69	1381246
240	392808,32	1381244,26
241	392803,45	1381238,02

Взам. инв. №	
Подп. и дата	
Инв. № подл.	

(14)	(15)	(16)	(17)		10.2022
Изм.	Кол.уч.	Лист	№ док.	Подп.	Дата

Положение о размещении линейного объекта

Лист

102

Номер точки	Координаты (м)	
	X	Y
242	392801,68	1381235,78
243	392801,39	1381235,96
244	392800,91	1381236,25
245	392793,67	1381226,64
246	392790,16	1381221,88
247	392771,08	1381198,13
248	392766,62	1381185,97
249	392752,84	1381149,07
250	392738,55	1381125,18
251	392738,88	1381124,57
252	392737,6	1381122,81
253	392737,89	1381122,53
254	392735,36	1381119,29
255	392735,25	1381117,85
256	392735,55	1381117,86
257	392735,49	1381116,47
258	392701,87	1381073,66
259	392695,52	1381066,4
260	392693,93	1381064,6
261	392629,38	1380984,52
262	392630,93	1380983,25
263	392608,71	1380955,01
264	392607,58	1380955,89
265	392599,18	1380945,01
266	392580,49	1380921,69
267	392580,68	1380921,54
268	392562,22	1380897,36
269	392555,57	1380889,59
270	392548,9	1380881,17
271	392537,44	1380866,18
272	392510,44	1380831,11
273	392507,28	1380827,14
274	392506,18	1380825,72
275	392494,23	1380810,12
276	392494,37	1380810,01
277	392475,75	1380786,14
278	392475,61	1380786,25
279	392449,86	1380753,24
280	392446,9	1380749,5
281	392447,22	1380749,23
282	392407,38	1380698,02
283	392407,2	1380697,79
284	392401,79	1380692,12
285	392384,41	1380689,13
286	392358,98	1380709,16
287	392352,75	1380713,97
288	392333,87	1380728,97
289	392308,78	1380748,92
290	392308,68	1380748,81

Инв. № подл.	Подп. и дата	Взам. инв. №

(14)	(15)	(16)	(17)	10.2022
Изм.	Кол.уч.	Лист	№ док.	Подп.

Положение о размещении линейного объекта

Лист

103

Номер точки	Координаты (м)	
	X	Y
291	392297,58	1380757,56
292	392279,77	1380771,61
293	392278,45	1380772,64
294	392254,97	1380791,15
1	392222,43	1380750,31
2	392226,03	1380746,44
3	392225,75	1380746,07
4	392228,08	1380744,22
5	392229,55	1380746,1
6	392258,58	1380723,29
7	392257,08	1380721,36
8	392258,99	1380719,85
9	392277,83	1380705,01
10	392279,39	1380706,98
11	392310,76	1380682,15
12	392303,94	1380673,5
13	392304,95	1380668,15
14	392308,03	1380665,71
15	392317,07	1380677,15
16	392346,06	1380654,26
17	392345,45	1380653,48
18	392346,98	1380652,28
19	392304,67	1380599,24
20	392302,85	1380600,7
21	392249,88	1380533,07
22	392236,38	1380515,83
23	392270,78	1380488,75
24	392314,62	1380454,22
25	392304,32	1380441,83
26	392325,56	1380425,13
27	392364,57	1380474,76
28	392363,86	1380475,34
29	392373,18	1380487,26
30	392389,57	1380508,19
31	392396,26	1380516,73
32	392396,96	1380516,18
33	392399,23	1380519,04
34	392408,09	1380530,36
35	392412,35	1380537,03
36	392451,84	1380541,72
37	392465,46	1380559,08
38	392466,64	1380558,15
39	392467,26	1380558,94
40	392497,13	1380535,23
41	392559,59	1380486,09
42	392590,57	1380525,37
43	392515,15	1380584,81
44	392506,48	1380657,46
45	392793,97	1381024,6

Взам. инв. №	
Подп. и дата	
Инв. № подл.	

(14)	(15)	(16)	(17)		10.2022
Изм.	Кол.уч.	Лист	№ док.	Подп.	Дата

Положение о размещении линейного объекта

Лист

104

Номер точки	Координаты (м)	
	X	Y
46	392794,95	1381025,86
47	392797,28	1381028,82
48	392810,06	1381045,14
49	392858,7	1381106,2
50	392860,85	1381104,62
51	392865,56	1381110,61
52	392863,43	1381112,26
53	392965,19	1381242,73
54	392967,72	1381242,65
55	392970,85	1381246,56
56	392970,11	1381249,04
57	393000,85	1381288,47
58	393003,67	1381286,56
59	393012	1381298,88
60	393013,51	1381301,41
61	393014,47	1381300,68
62	393017,97	1381305,53
63	393016,62	1381306,6
64	393022,29	1381315,94
65	393130,97	1381454,96
66	393200,32	1381543,53
67	393373,96	1381765,43
68	393376,81	1381769,05
69	393788,44	1382294,59
70	393789,95	1382293,58
71	393789,38	1382292,76
72	393800,49	1382283,87
73	393801,83	1382264,03
74	393803,77	1382235,12
75	393829,09	1382236,8
297	394094,67	1382529,06
296	394092,07	1382535,62
295	394085,49	1382533,01
298	394088,11	1382526,42
297	394094,67	1382529,06

Приложение 4

Перечень координат характерных точек утверждаемых красных линий

Номер точки	Координаты (м)	
	X	Y
1	392607,58	1380955,89
2	392608,71	1380955,01
3	392630,93	1380983,25
4	392629,38	1380984,52

Взам. инв. №	
Подп. и дата	
Инв. № подл.	

(14)	(15)	(16)	(17)		10.2022
Изм.	Кол.уч.	Лист	№ док.	Подп.	Дата

Положение о размещении линейного объекта

Лист

105