

Индивидуальный предприниматель  
Тевеляев Александр Петрович

Документация по планировке территории в целях строительства проспекта Карла Маркса на участке от проспекта Кирова до границы городского округа Самара с реконструкцией участка автомагистрали «Центральная» муниципального района Волжский и городского округа Самара (под полное развитие).

2 этап (участок от проспекта Кирова городского округа Самара ПК 0+00 до Ракивовского шоссе городского округа Самара ПК 49+00)

Основная часть  
проекта межевания территории

Том 3

ИП Тевеляев А.И



Самара, 2022

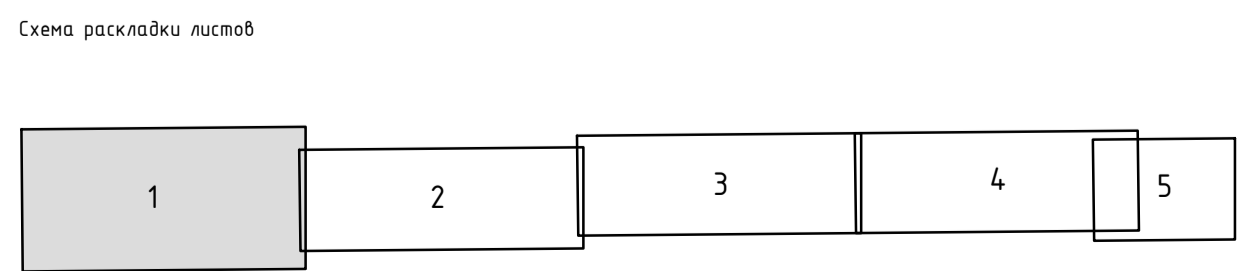
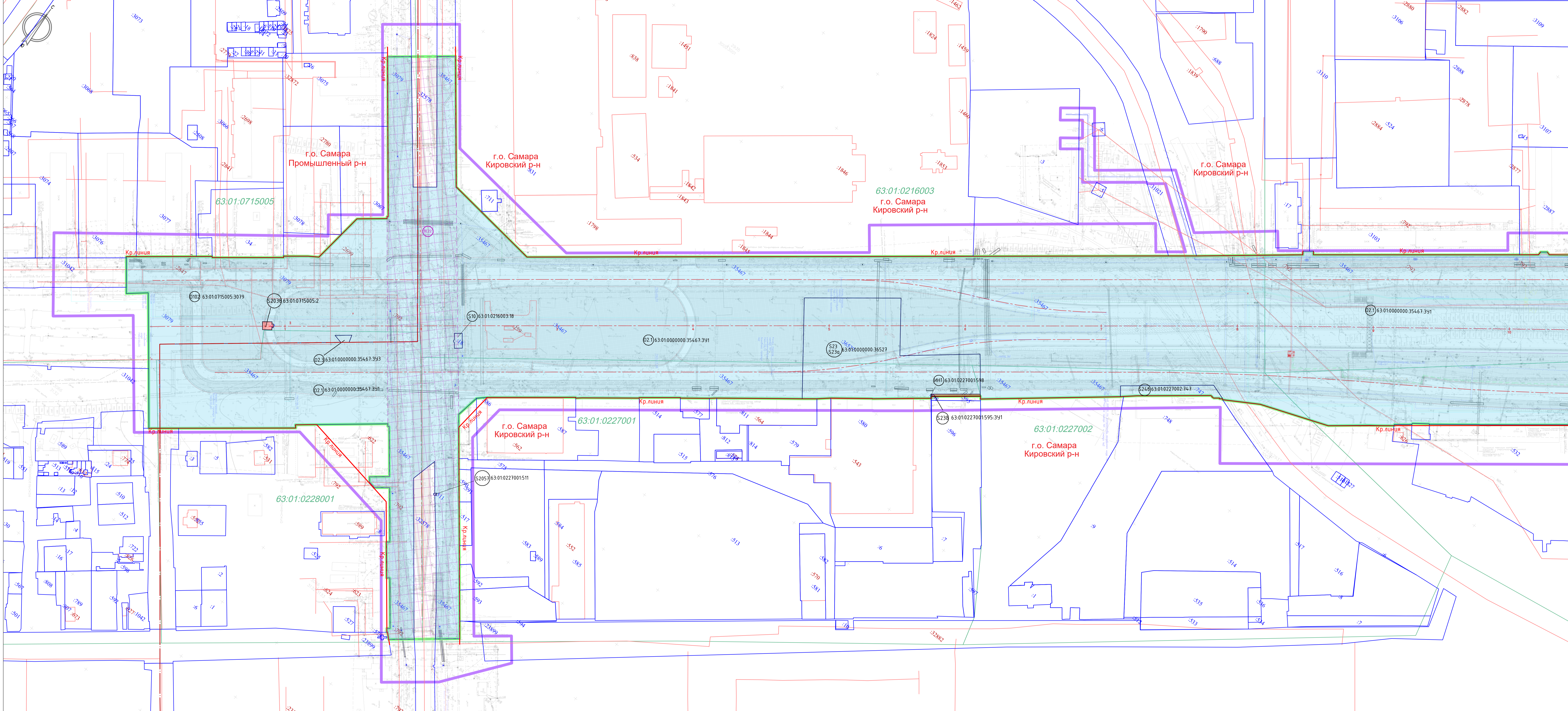
## СОСТАВ ДОКУМЕНТАЦИИ

<b>Обозначение</b>	<b>Наименование</b>	<b>Шифр</b>
<b>Том 1. Основная часть проекта планировки территории</b>		
	Раздел 1 «Проект планировки территории. Графическая часть».	ППТ.ОЧ. ГЧ
	Раздел 2 «Положение о размещении линейных объектов».	ППТ. ТЧ
<b>Том 2. Материалы по обоснованию проекта планировки территории</b>		
	Раздел 3 «Материалы по обоснованию проекта планировки территории. Графическая часть».	МО. ППТ. ГЧ
	Раздел 4 «Материалы по обоснованию проекта планировки территории. Пояснительная записка».	МО. ППТ. ТЧ
<b>Том 3. Основная часть проекта межевания территории</b>		
	Раздел 1 «Проект межевания территории. Графическая часть».	ОЧ. ПМТ. ГЧ
	Раздел 2 «Проект межевания территории. Текстовая часть».	ОЧ. ПМТ. ТЧ
<b>Том 4. Материалы по обоснованию проекта межевания территории</b>		
	Раздел 3 «Материалы по обоснованию проекта межевания территории. Графическая часть».	МО.ПМТ.ГЧ
	Раздел 4 «Материалы по обоснованию проекта межевания территории. Пояснительная записка».	МО.ПМТ.ТЧ

## СОДЕРЖАНИЕ

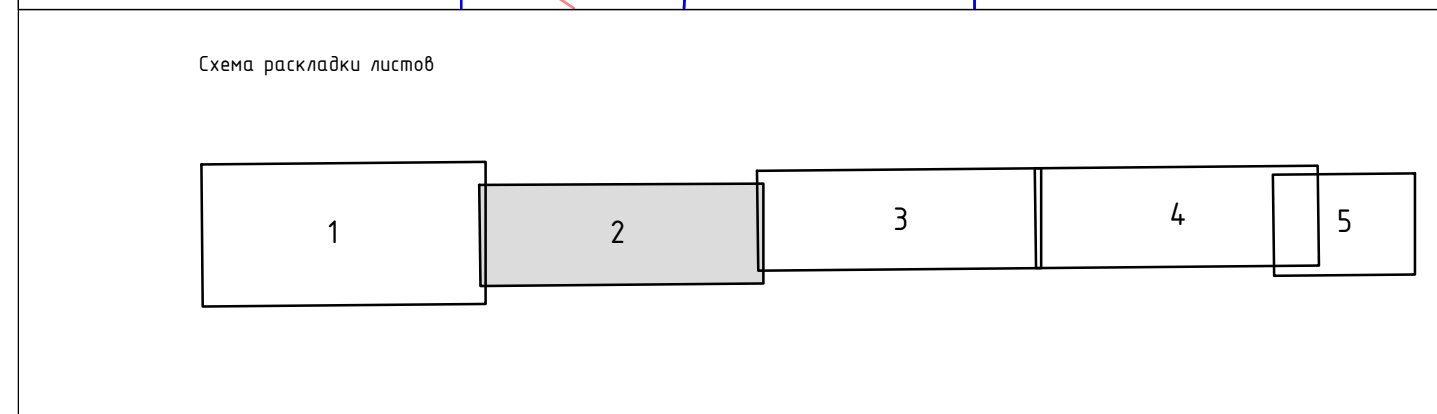
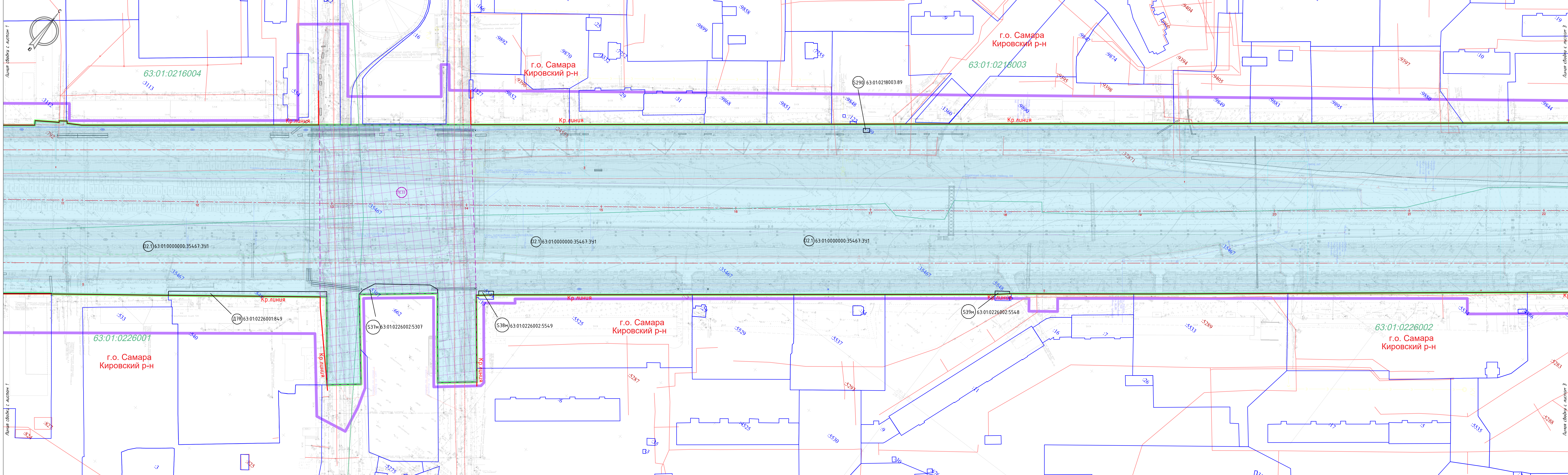
Проект межевания территории в целях строительства проспекта Карла Маркса на участке от проспекта Кирова до границы городского округа Самара с реконструкцией участка автомагистрали «Центральная» муниципального района Волжский и городского округа Самара (под полное развитие). 2 этап (участок от проспекта Кирова городского округа Самара ПК 0+00 до Ракитовского шоссе городского округа Самара ПК 49+00).....	15
Таблица 1. «Перечень и сведения о площади образуемых земельных участков, которые будут отнесены к территориям общего пользования, в том числе в отношении которых предполагаются резервирование и (или) изъятие для государственных или муниципальных нужд».....	17
Таблица 2. «Перечень публичных сервитутов».....	23
Таблица 3. «Перечень недвижимости, расположенной в границах зоны планируемого размещения объекта транспортной инфраструктуры регионального значения».....	31
Таблица 4. «Перечень земельных участков, подлежащих образованию путем объединения».....	34
Приложение 1. «Каталог координат поворотных точек границ территории, в отношении которой утвержден проект межевания».....	36
Приложение 2. «Каталоги координат поворотных точек границ земельных участков, расположенных в границах зоны планируемого размещения строительства проспекта Карла Маркса на участке от проспекта Кирова до границы городского округа Самара с реконструкцией участка автомагистрали «Центральная» муниципального района Волжский и городского округа Самара (под полное развитие). 2 этап (участок от проспекта Кирова городского округа Самара ПК 0+00 до Ракитовского шоссе городского округа Самара ПК 49+00)».....	41
Приложение 3. «Каталоги координат поворотных точек границ публичных сервитутов».....	59

## **Раздел 1. Графическая часть**



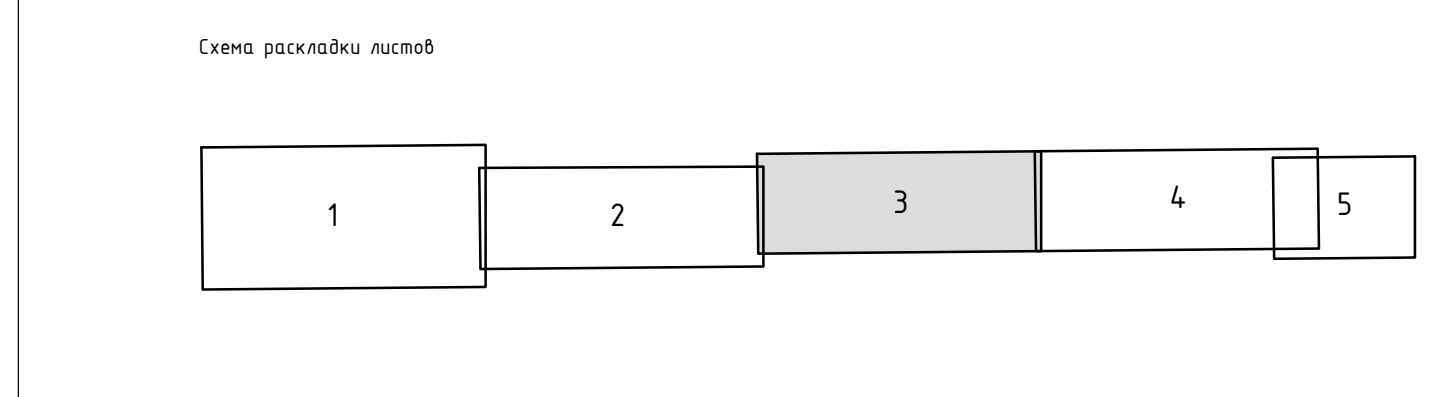
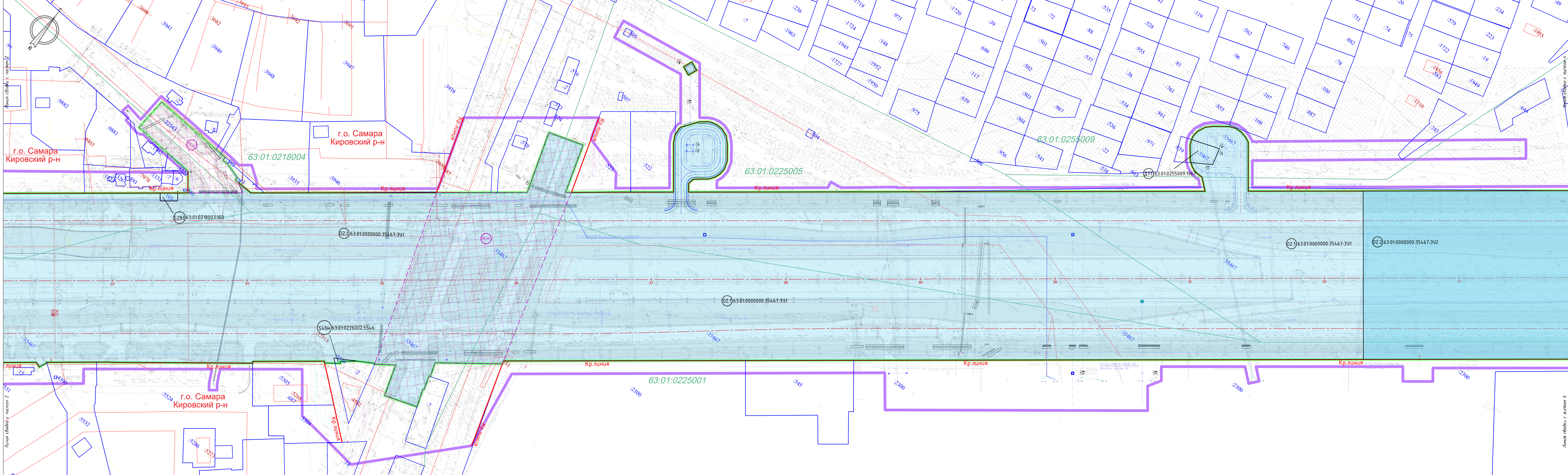
	Покрасительные надписи, содержащие информацию о линейном объекте транспортной инфраструктуры		Границы земельных участков, поставленных на государственную кадастровый учет		Границы земельных участков, принадлежащих третьим лицам, подлежащих изъятию, поставленных на государственный кадастровый учет
	Границы территории, в отношении которой осуществляется подготовка проекта межевания территории		Объекты капитального строительства		Границы земельных участков, составляющих зону планировочного размещения, в том числе предназначенных к разделу в соответствии с зоной планировочного размещения объекта
	Границы зоны планировочного размещения проспекта Карла Маркса на участке от проспекта Кирова до границы городского округа Самара с реконструкцией участка автомобильной «Центральная» муниципальный район Волжский и городского округа Самара (по плану развития) 2 этап (участок от проспекта Кирова, городского округа Самара ПК 0-00 до Ракитовского шоссе городского округа Самара) ПК 4-9-001		Границы каботажных иборталов		Границы земельного участка 022
	Границы зон действия публичных служб (связи, перемещения с автомобильными дорогами)		Границы городских районов		
	Красные линии, утвержденные в составе проекта планировки территории				

					ОЧ.ПМТ.ГЧ
					Документация по планировке территории в целях строительства проспекта Карла Маркса на участке от проспекта Кирова до границы городского округа Самара с реконструкцией участка автомобильной «Центральная» муниципальный район Волжский и городского округа Самара (по плану развития) 2 этап (участок от проспекта Кирова, городского округа Самара ПК 0-00 до Ракитовского шоссе городского округа Самара) ПК 4-9-001
Изм.	Кол-во	Лист	№ Док.	Подп.	Дата
ГИП	Тебеляев				10.22
Разработал	Тебеляев				10.22
Основная часть проекта межевания территории					Страница
Чертёж межевания территории М1:1000					Лист
					1
					5
					ИП Тебеляев А.П.



- Пояснительные надписи, содержащие информацию о линейном объекте транспортной инфраструктуры
- Границы территории, в отношении которой осуществляется подготовка проекта межевания территории
  - Граница зоны планировочного размещения проспекта Карла Маркса на участке от проспекта Кирова до границы городского округа Самара с реконструкцией участка автомагистрали «Центральная» муниципального района Волжский и городского округа Самара (по ф. разв. 001)
  - Красные линии, утвержденные в составе проекта планировки территории
  - Границы земельных участков, поставленных на государственный кадастровый учет
  - Объекты капитального строительства
  - Границы кадастровых кварталов
  - Границы зон действия публичных сервитютов (пересечения с автомобильными дорогами)
  - Границы земельных участков, принадлежащих третьим лицам, подлежащих изъятию, поставленных на государственный кадастровый учет
  - Границы земельных участков, составивших зону планировочного размещения, в том числе преобладающих к разделу в соответствии с зоной планировочного размещения объекта
  - Границы земельного участка 022

				04.ПМТ.ГЧ						
Изм.	Кол-во	Лист	№ док.	Подп.	Дата	Документация по планировке территории в целях строительства проспекта Карла Маркса на участке от проспекта Кирова до границы городского округа Самара с реконструкцией участка автомагистрали «Центральная» муниципального района Волжский и городского округа Самара (по ф. разв. 001). 2 этап (участок от проспекта Кирова городского округа Самара ПК 0-00 до Работовского шоссе городского округа Самара ПК 49-00)	Основная часть проекта межевания территории	Стадия	Лист	Листов
ГИП	Тебелев				10.22		Чертеж межевания территории М1:1000	ПМТ	2	5
Разработал	Тебелев				10.22			ИП Тебелев А.П.		



- Пояснительные надписи, содержащие информацию о линейном объекте транспортной инфраструктуры
- Граница территории, в отношении которой осуществляется подготовка проекта межевания территории
  - Граница зоны планировочного размещения проспекта Карла Маркса на участке от проспекта Кирова до границы городского округа Самара с реконструкцией участка автомагистрали «Центральная» муниципального района Волжский и городского округа Самара (под полное развитие). 2 этап (участок от проспекта Кирова городского округа Самара ПК 0-00 до Работовского шоссе городского округа Самара ПК 49-00)
  - Красные линии, утвержденные в составе проекта планировки территории
  - Границы земельных участков, поставленных на государственный кадастровый учет
  - Объекты капитального строительства
  - Границы кадастровых кварталов
  - Границы зон действия публичных сервитютов (пересечения с автомобильными дорогами)
  - Границы земельных участков, принадлежащих третьим лицам, подлежащих изъятию, поставленных на государственный кадастровый учет
  - Границы земельных участков, составляющих зону планировочного размещения, в том числе предполагаемых к разделу в соответствии с зоной планировочного размещения объекта
  - Границы земельного участка 02.2

Изм.	Кол.	Лист	№ док.	Подп.	Дата
ГИП	Тебелев	10.22			
Разработал	Тебелев	10.22			

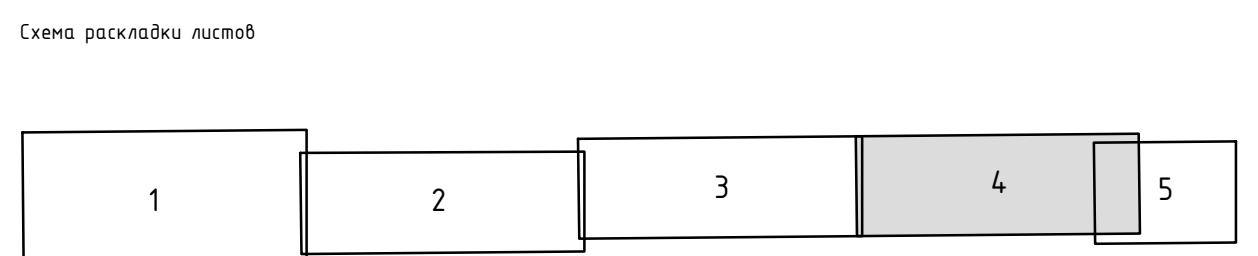
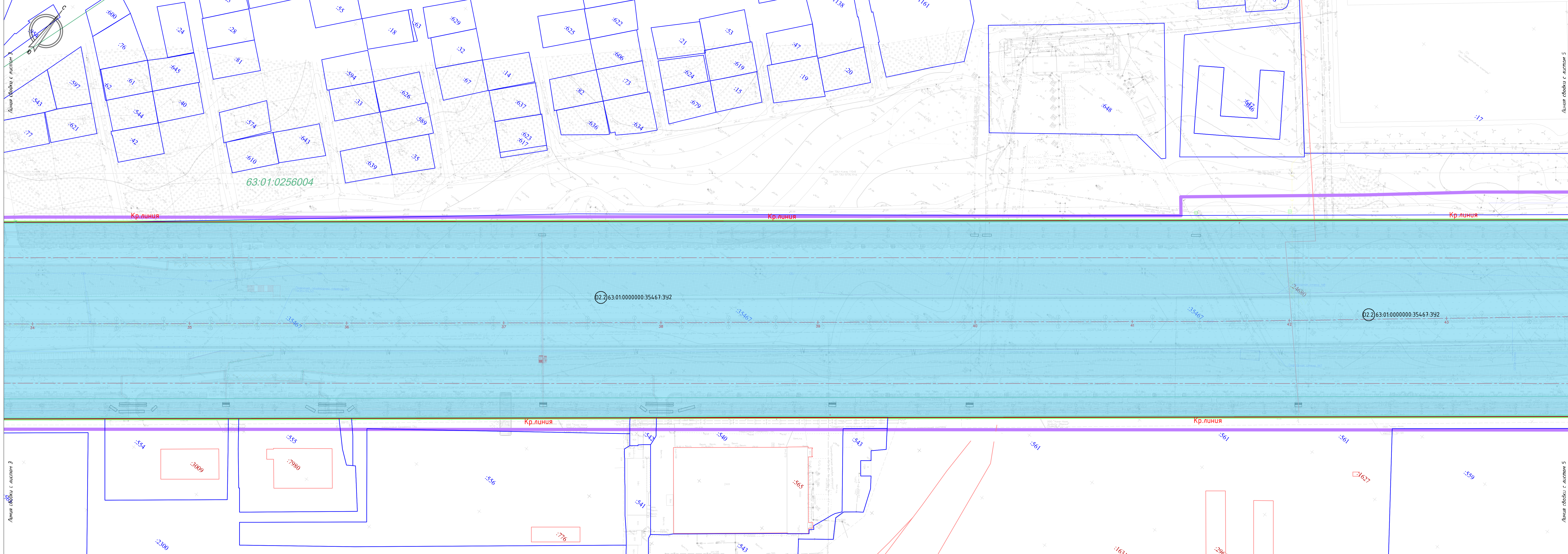
ОЧ.ПМТ.ГЧ

Документация по планировке территории в целях строительства проспекта Карла Маркса на участке от проспекта Кирова до границы городского округа Самара с реконструкцией участка автомагистрали «Центральная» муниципального района Волжский и городского округа Самара (под полное развитие). 2 этап (участок от проспекта Кирова городского округа Самара ПК 0-00 до Работовского шоссе городского округа Самара ПК 49-00)

Основная часть проекта	Стадия	Лист	Листов
межевания территории	ПМТ	3	5

Чертеж межевания территории М1:1000

ИП Тебелев А.П.



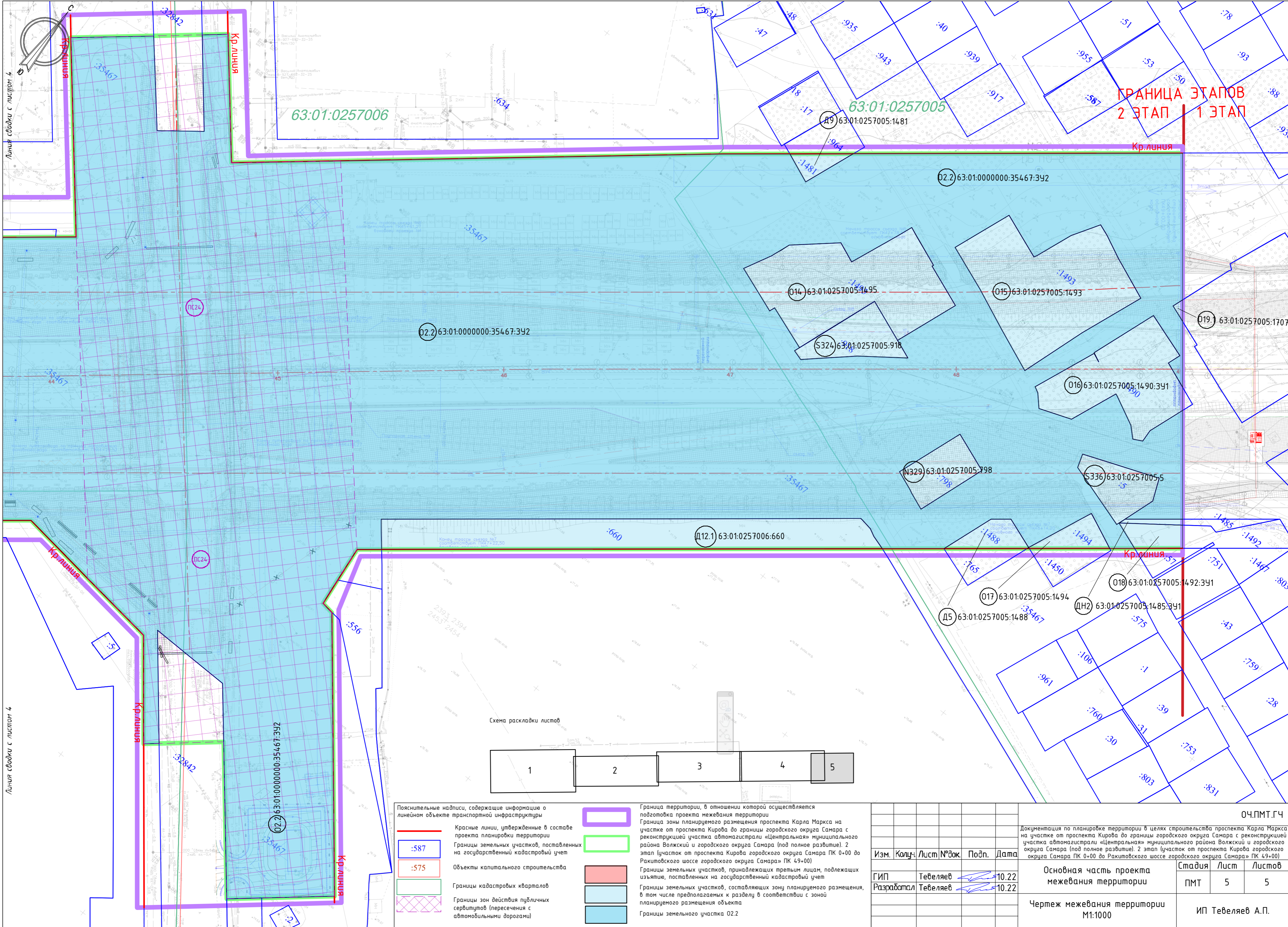
- Пояснительные надписи, содержащие информацию о линейном объекте транспортной инфраструктуры
- Граница территории, в отношении которой осуществляется подготовка проекта межевания территории
  - Граница зоны планируемого размещения проспекта Карла Маркса на участке от проспекта Кирова до границы городского округа Самара с реконструкцией участка автомагистрали «Центральная» муниципального района Волжский и городского округа Самара (под полное развязье). 2 этап (участок от проспекта Кирова городского округа Самара ПК 0-00 до Работовского шоссе городского округа Самара ПК 49-00)
  - Красные линии, утвержденные в составе проекта планировки территории
  - Границы земельных участков, поставленных на государственный кадастровый учет
  - Объекты капитального строительства
  - Границы кадастровых кварталов
  - Границы зон действия публичных сервитютов (пересечения с автомобильными дорогами)
  - Границы земельных участков, принадлежащих третьим лицам, подлежащих изъятию, поставленных на государственный кадастровый учет
  - Границы земельных участков, составивших зону планируемого размещения, в том числе преобладающих к разделу в соответствии с зоной планируемого размещения объекта
  - Границы земельного участка 022

Изм.	Колч.	Лист	№ док.	Подп.	Дата	Основная часть проекта межевания территории	Стадия	Лист	Листов
						Чертеж межевания территории М1:1000	ПМТ	4	5
ГИП	Тебелев				10.22				
Разработал	Тебелев				10.22				

04.ПМТ.ГЧ

Документация по планировке территории в целях строительства проспекта Карла Маркса на участке от проспекта Кирова до границы городского округа Самара с реконструкцией участка автомагистрали «Центральная» муниципального района Волжский и городского округа Самара (под полное развязье). 2 этап (участок от проспекта Кирова городского округа Самара ПК 0-00 до Работовского шоссе городского округа Самара ПК 49-00)

ИП Тебелев А.П.



ГРАНИЦА ЭТАПОВ  
2 ЭТАП 1 ЭТАП

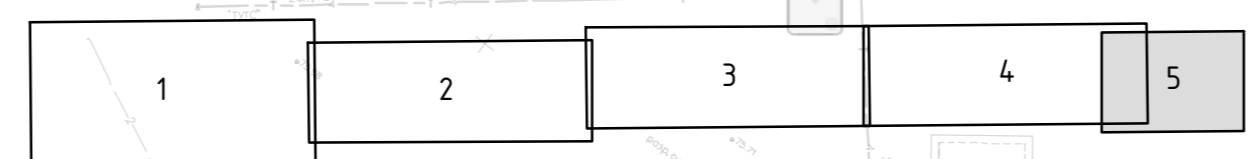
Линия связи с листом 4

Линия связи с листом 4

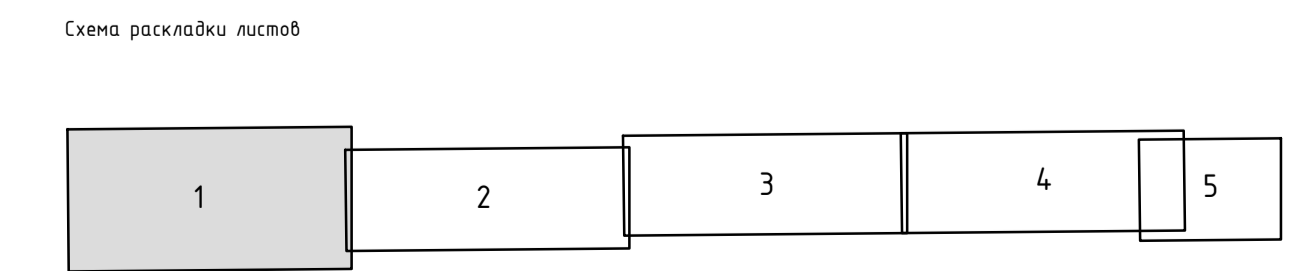
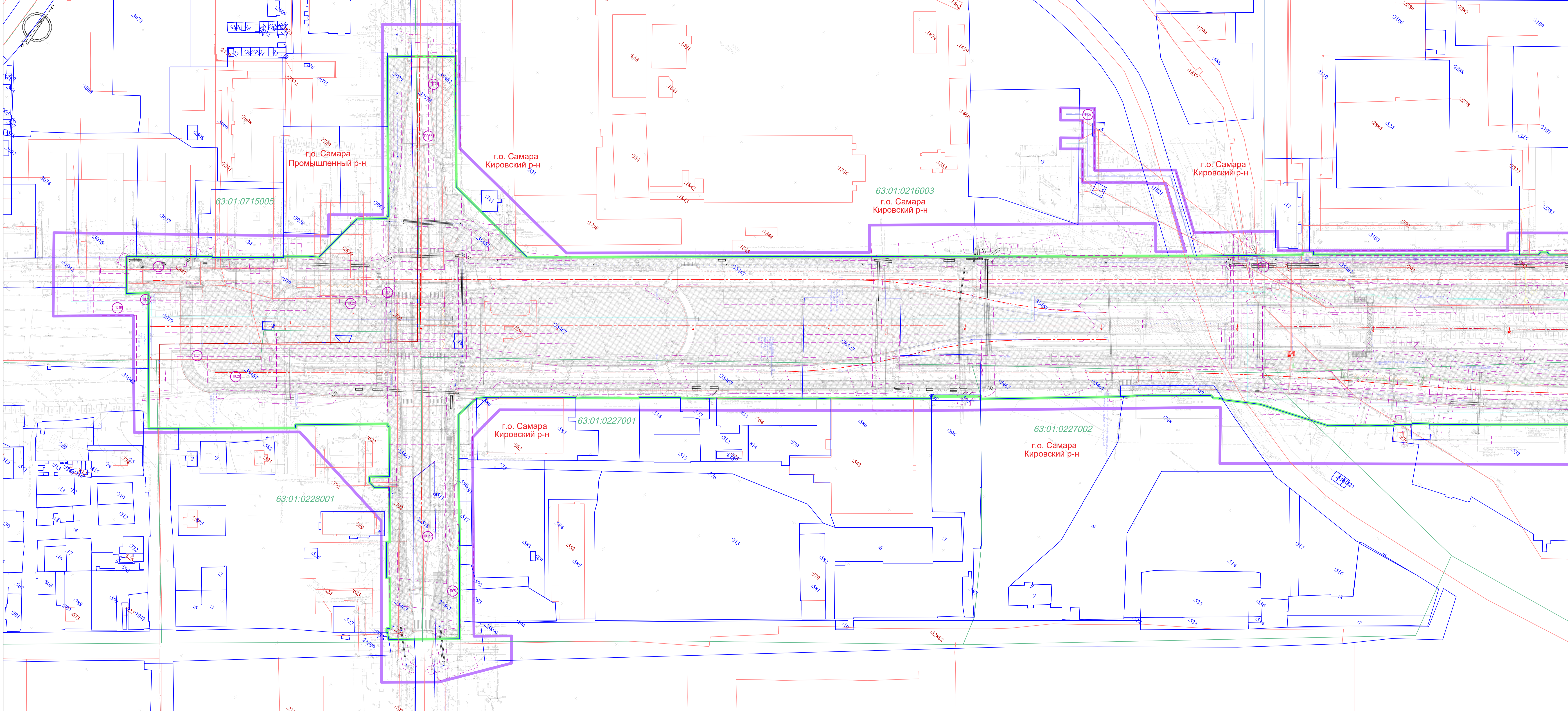
- Пояснительные надписи, содержащие информацию о линейном объекте транспортной инфраструктуры
- Красные линии, утвержденные в составе проекта планировки территории
  - Границы земельных участков, поставленных на государственный кадастровый учет
  - Объекты капитального строительства
  - Границы кадастровых кварталов
  - Границы зон действия публичных сервитутов (пересечения с автомобильными дорогами)

- Граница территории, в отношении которой осуществляется подготовка проекта межевания территории
- Граница зоны планируемого размещения проспекта Карла Маркса на участке от проспекта Кирова до границы городского округа Самара с реконструкцией участка автомагистрали «Центральная» муниципального района Волжский и городского округа Самара (под полное развитие). 2 этап (участок от проспекта Кирова городского округа Самара ПК 0+00 до Ракиповского шоссе городского округа Самара» ПК 49+00)
- Границы земельных участков, принадлежащих третьим лицам, подлежащих изъятию, поставленных на государственный кадастровый учет
- Границы земельных участков, составляющих зону планируемого размещения, в том числе предполагаемых к разделу в соответствии с зоной планируемого размещения объекта
- Границы земельного участка 02.2

Схема раскладки листов

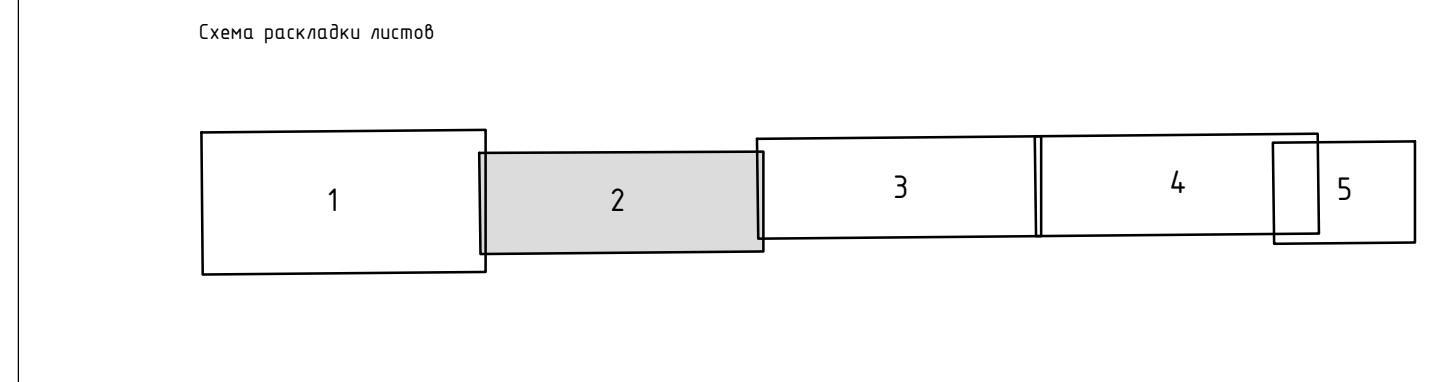
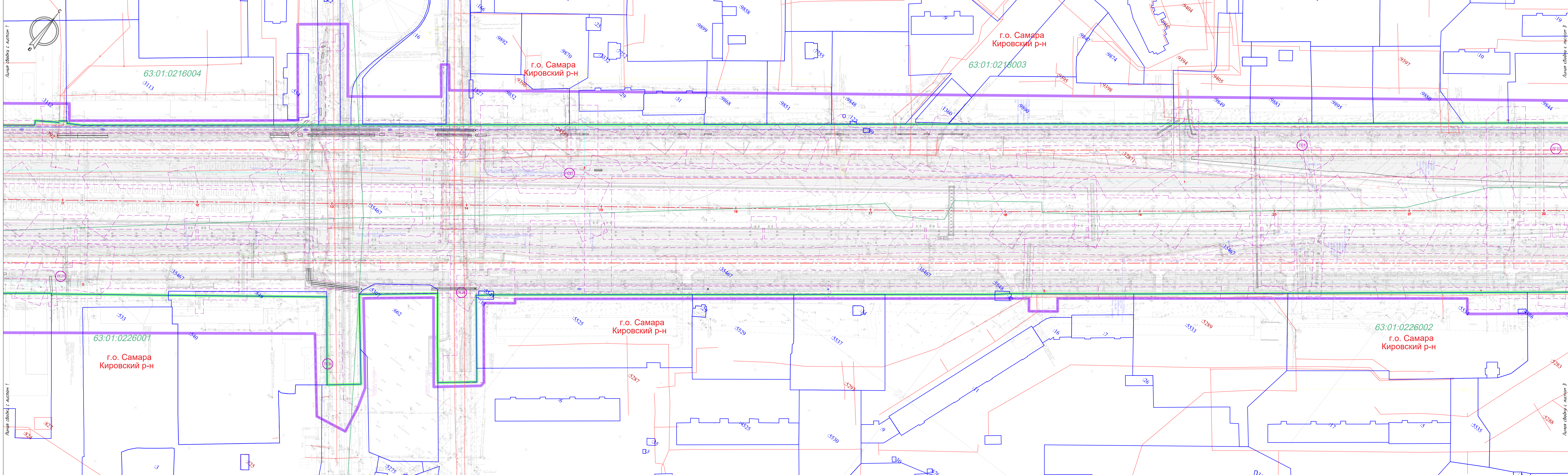


					04.ПМТ.ГЧ				
					Документация по планировке территории в целях строительства проспекта Карла Маркса на участке от проспекта Кирова до границы городского округа Самара с реконструкцией участка автомагистрали «Центральная» муниципального района Волжский и городского округа Самара (под полное развитие). 2 этап (участок от проспекта Кирова городского округа Самара ПК 0+00 до Ракиповского шоссе городского округа Самара» ПК 49+00)				
Изм.	Колыч	Лист	№ док.	Подп.	Дата	Основная часть проекта межевания территории	Стадия	Лист	Листов
							ПМТ	5	5
ГИП <span style="float: right;">Тевеляев</span> 10.22 Разработал <span style="float: right;">Тевеляев</span> 10.22						Чертеж межевания территории М1:1000	ИП Тевеляев А.П.		



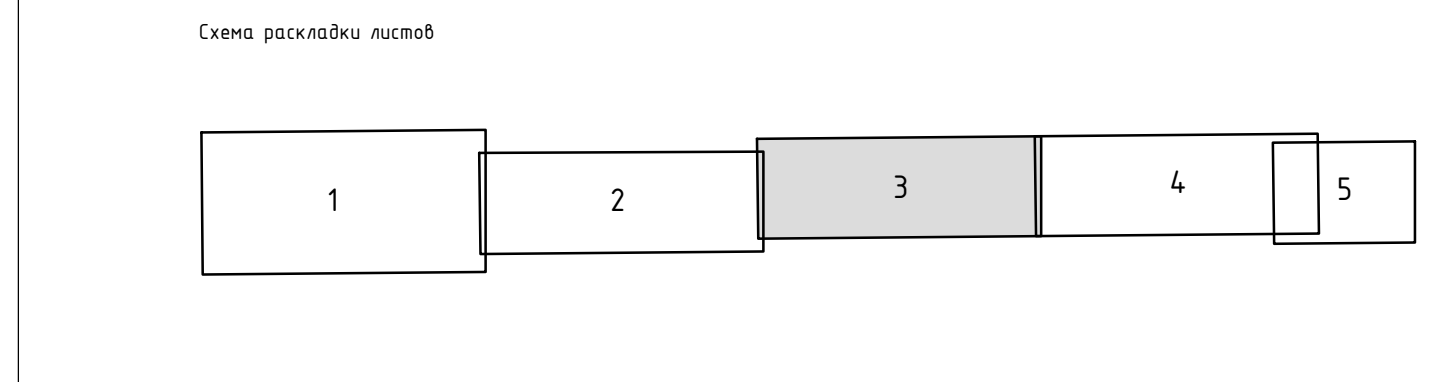
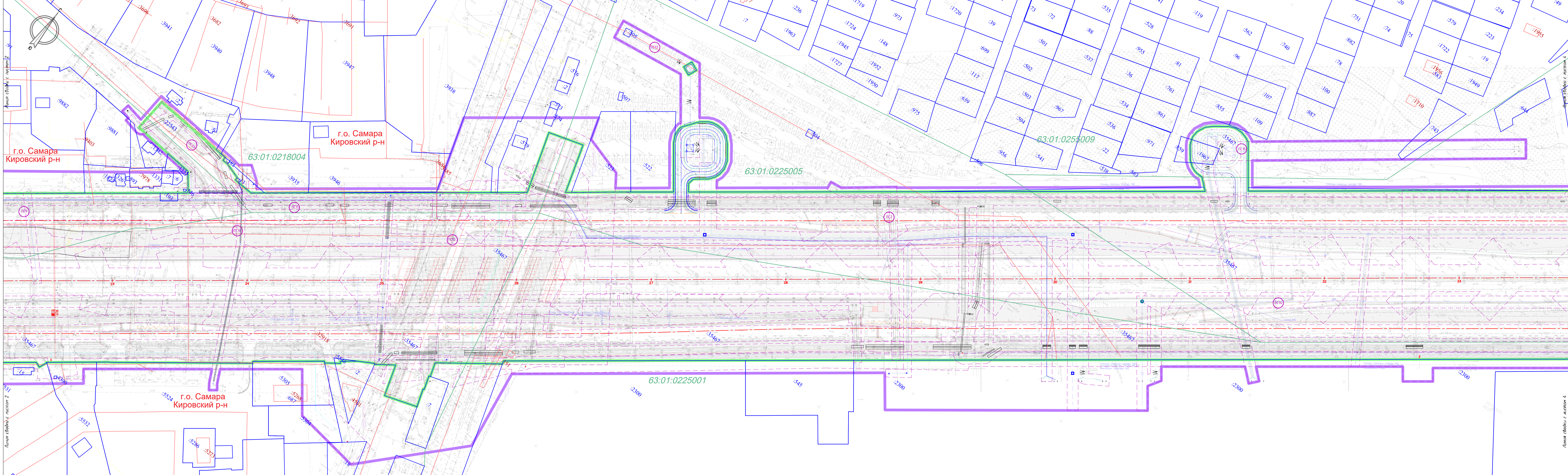
- Пояснительные надписи, содержащие информацию о линейном объекте транспортной инфраструктуры
- Границы территории, в отношении которой осуществляется подготовка проекта некебана территории
  - Границы зоны планировочного размещения объектов Карла Маркса на участке от проспекта Кирова до границ городского округа Самара с реконструкцией участка административного «Центральная» муниципального района Волжский и городского округа Самара (по плану развития) 2 этап (участок от проспекта Кирова, городского округа Самара ПК 0-00 до Раковского шоссе городского округа Самара ПК 4-00)
  - Границы земельных участков, поставленных на государственном кадастровый учет
  - Объекты капитального строительства
  - Границы каботажных строений
  - Границы зон действия публичных сервитудов
  - Границы городских районов

				ОЧПМТ.ГЧ	
<p>Документация по планировке территории в целях строительства проекта Карла Маркса на участке от проспекта Кирова до границ городского округа Самара с реконструкцией участка административного «Центральная» муниципального района Волжский и городского округа Самара (по плану развития) 2 этап (участок от проспекта Кирова, городского округа Самара ПК 0-00 до Раковского шоссе городского округа Самара ПК 4-00)</p>					
Изм.	Кол.	Лист	№вкл.	Подп.	Дата
ГИП	Тебелев				10.22
Разработал	Тебелев				10.22
<p>Основная часть проекта межевания территории</p>				Стандия	Лист
<p>Чертеж границ публичных сервитудов М1:1000</p>				ПМТ	1
				Листов	5
				ИП Тебелев А.П.	



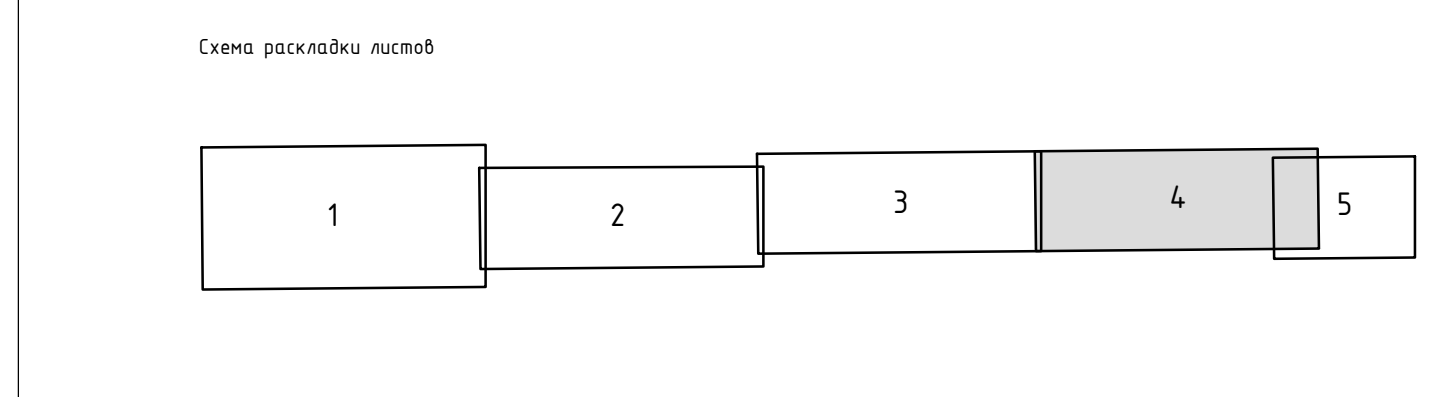
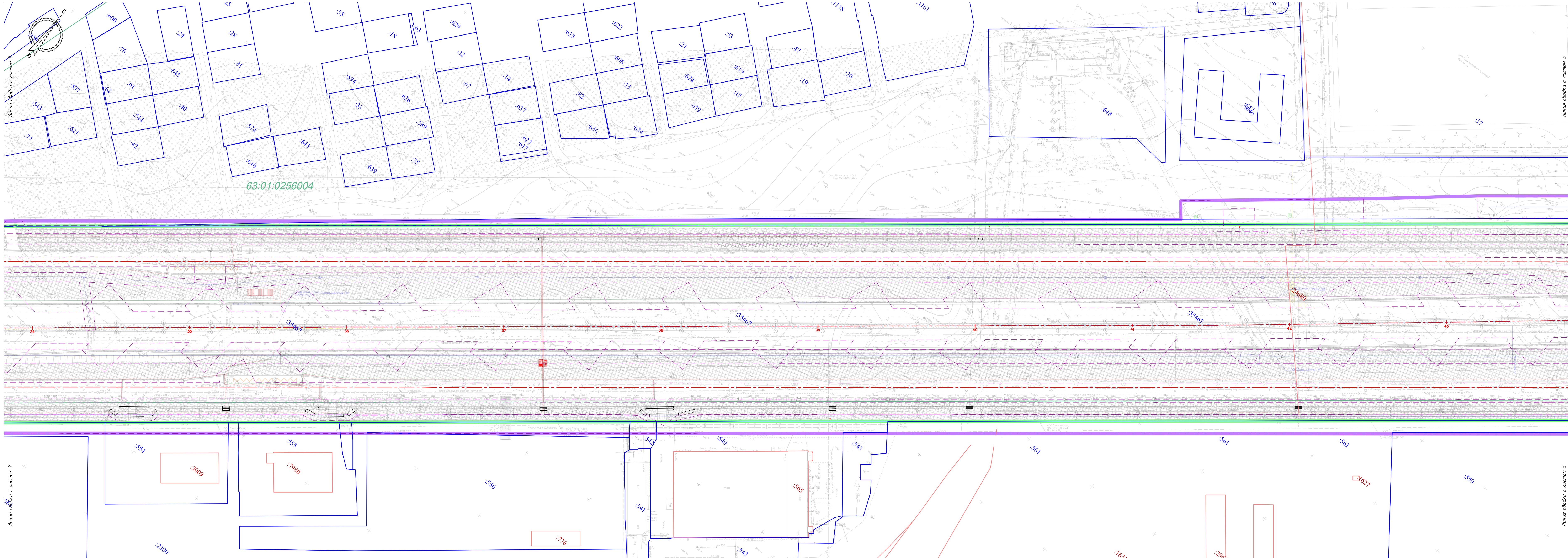
- Пояснительные надписи, содержащие информацию о линейном объекте транспортной инфраструктуры
- Граница территории, в отношении которой осуществляется подготовка проекта межевания территории
  - Граница зоны планируемого размещения проспекта Карла Маркса на участке от проспекта Кирова до границы городского округа Самара с реконструкцией участка автомагистрали «Центральная» муниципального района Волжский и городского округа Самара (по фактическому развитию). 2 этап (участок от проспекта Кирова городского округа Самара ПК 0-00 до Раковского шоссе городского округа Самара ПК 49-00)
  - Границы зон действия публичных сервитутов
  - Границы земельных участков, поставленных на государственный кадастровый учет
  - Объекты капитального строительства
  - Границы кадастровых кварталов
  - Границы зон действия публичных сервитутов

Изм.	Кол.	Лист	№ док.	Подп.	Дата	04.ПМТ.ГЧ			
						Документация по планировке территории в целях строительства проспекта Карла Маркса на участке от проспекта Кирова до границы городского округа Самара с реконструкцией участка автомагистрали «Центральная» муниципального района Волжский и городского округа Самара (по фактическому развитию). 2 этап (участок от проспекта Кирова городского округа Самара ПК 0-00 до Раковского шоссе городского округа Самара ПК 49-00)			
ГИП	Тебелев				10.22	Основная часть проекта межевания территории	Стадия	Лист	Листов
Разработал	Тебелев				10.22	Чертеж границ публичных сервитутов М1:1000	ПМТ	2	5
							ИП Тебелев А.П.		



- Пояснительные надписи, содержащие информацию о линейном объекте транспортной инфраструктуры
- Граница территории, в отношении которой осуществляется подготовка проекта межевания территории
  - Граница зоны планируемого размещения проспекта Карла Маркса на участке от проспекта Кирова до границы городского округа Самара с реконструкцией участка автомагистрали «Центральная» муниципального района Волжский и городского округа Самара (под полное развитие). 2 этап (участок от проспекта Кирова городского округа Самара ПК 0-00 до Рахитовского шоссе городского округа Самара ПК 49-00)
  - Границы земельных участков, поставленных на государственный кадастровый учет
  - Объекты капитального строительства
  - Границы кадастровых кварталов
  - Границы зон действия публичных сервитутов

				04.ПМТ.ГЧ		
Документация по планировке территории в целях строительства проспекта Карла Маркса на участке от проспекта Кирова до границы городского округа Самара с реконструкцией участка автомагистрали «Центральная» муниципального района Волжский и городского округа Самара (под полное развитие). 2 этап (участок от проспекта Кирова городского округа Самара ПК 0-00 до Рахитовского шоссе городского округа Самара ПК 49-00)						
Изм.	Кол-во	Лист	№ док.	Подп.	Дата	
ГИП	Тебелев	10	22		10.22	
Разработал	Тебелев	10	22		10.22	
Основная часть проекта межевания территории				Стадия	Лист	Листов
Чертеж границ публичных сервитутов М1:1000				ПМТ	3	5
				ИП Тебелев А.П.		



- Пояснительные надписи, содержащие информацию о линейном объекте транспортной инфраструктуры
- Граница территории, в отношении которой осуществляется подготовка проекта межевания территории
  - Граница зоны планируемого размещения проспекта Карла Маркса на участке от проспекта Кирова до границы городского округа Самара с реконструкцией участка автомагистрали «Центральная» муниципального района Волжский и городского округа Самара (под полное развитие). 2 этап (участок от проспекта Кирова городского округа Самара ПК 0-00 до Работовского шоссе городского округа Самара ПК 49-00)
  - Границы земельных участков, поставленных на государственный кадастровый учет
  - Объекты капитального строительства
  - Границы кадастровых кварталов
  - Границы зон действия публичных сервитутов
  - :587 Границы земельных участков, поставленных на государственный кадастровый учет
  - :575
  - Границы кадастровых кварталов
  - Границы зон действия публичных сервитутов

Изм.	Колч.	Лист	№ док.	Подп.	Дата
ГИП	Тебелев				10.22
Разработал	Тебелев				10.22

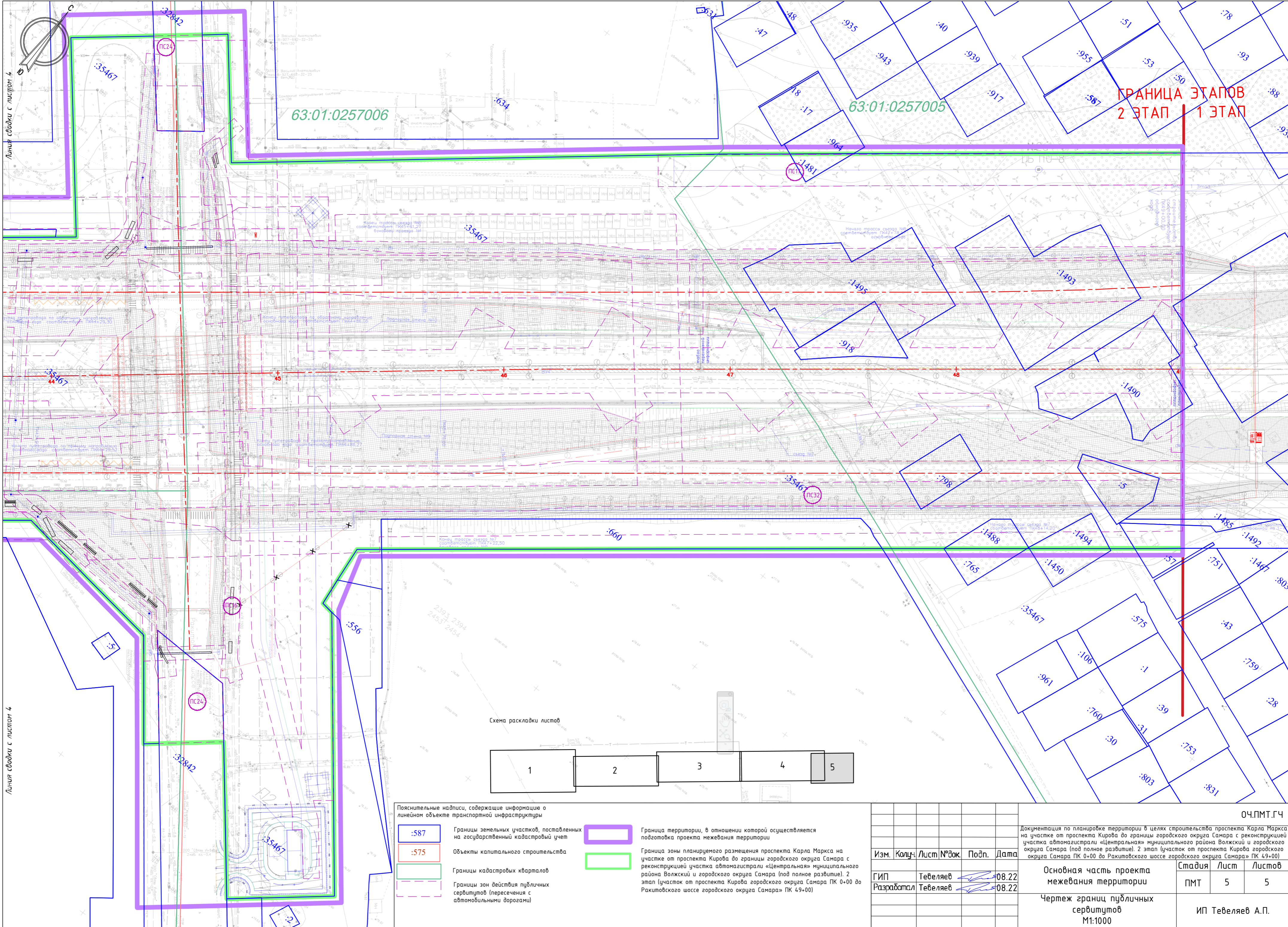
  

Основная часть проекта межевания территории			Стадия	Лист	Листов
Чертеж границ публичных сервитутов М1:1000			ПМТ	4	5

ИП Тебелев А.П.

04.ПМТ.ГЧ

Документация по планировке территории в целях строительства проспекта Карла Маркса на участке от проспекта Кирова до границы городского округа Самара с реконструкцией участка автомагистрали «Центральная» муниципального района Волжский и городского округа Самара (под полное развитие). 2 этап (участок от проспекта Кирова городского округа Самара ПК 0-00 до Работовского шоссе городского округа Самара ПК 49-00)

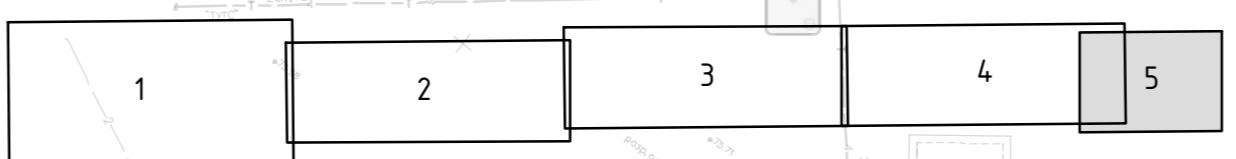


ГРАНИЦА ЭТАПОВ  
2 ЭТАП | 1 ЭТАП

63:01:0257006

63:01:0257005

Схема раскладки листов



Пояснительные надписи, содержащие информацию о линейном объекте транспортной инфраструктуры

- :587 Границы земельных участков, поставленных на государственный кадастровый учет
- :575 Объекты капитального строительства
- :556 Границы кадастровых кварталов
- :556 Границы зон действия публичных сервитутов (пересечения с автомобильными дорогами)

- :587 Граница территории, в отношении которой осуществляется подготовка проекта межевания территории
- :556 Граница зоны планируемого размещения проспекта Карла Маркса на участке от проспекта Кирова до границы городского округа Самара с реконструкцией участка автомагистрали «Центральная» муниципального района Волжский и городского округа Самара (под полное развитие). 2 этап (участок от проспекта Кирова городского округа Самара ПК 0+00 до Ракитовского шоссе городского округа Самара ПК 49+00)

					ОЧ.ПМТ.ГЧ				
Документация по планировке территории в целях строительства проспекта Карла Маркса на участке от проспекта Кирова до границы городского округа Самара с реконструкцией участка автомагистрали «Центральная» муниципального района Волжский и городского округа Самара (под полное развитие). 2 этап (участок от проспекта Кирова городского округа Самара ПК 0+00 до Ракитовского шоссе городского округа Самара ПК 49+00)									
Изм.	Кол-во	Лист	№ док.	Подп.	Дата	Основная часть проекта межевания территории	Стадия	Лист	Листов
ГИП	Тебеляев				08.22		Чертеж границ публичных сервитутов М1:1000	ПМТ	5
Разработал	Тебеляев				08.22	ИП Тебеляев А.П.			

**Проект межевания территории в целях строительства проспекта Карла Маркса на участке от проспекта Кирова до границы городского округа Самара с реконструкцией участка автомагистрали «Центральная» муниципального района Волжский и городского округа Самара (под полное развитие). 2 этап (участок от проспекта Кирова городского округа Самара ПК 0+00 до РаKITовского шоссе городского округа Самара ПК 49+00)**

Общие положения

Проект межевания территории подготовлен в соответствии с Градостроительным кодексом Российской Федерации, Законом Самарской области от 12.07.2006 № 90-ГД «О градостроительной деятельности на территории Самарской области», Постановлением Правительства Самарской области «Об утверждении схемы территориального планирования Самарской области» от 13.12.2007 № 261.

Подготовка проекта межевания территории осуществляется в целях определения местоположения границ образуемых и изменяемых земельных участков, расположенных в границах территории строительства проспекта Карла Маркса на участке от проспекта Кирова до границы городского округа Самара с реконструкцией участка автомагистрали «Центральная» муниципального района Волжский и городского округа Самара (под полное развитие). 2 этап (участок от проспекта Кирова городского округа Самара ПК 0+00 до РаKITовского шоссе городского округа Самара ПК 49+00) (далее – документация, проспект Карла Маркса).

Настоящий проект межевания территории является основанием для проведения соответствующих кадастровых работ и внесения сведений об образуемых, изменяемых земельных участках в Единый государственный реестр недвижимости.

В административном отношении территория размещения проспекта Карла Маркса расположена в границах городского округа Самара, на территории внутригородских районов Промышленный и Кировский.

Площадь территории, применительно к которой осуществляется подготовка проекта межевания – 810 109 кв.м.

Площадь зоны планируемого размещения проспекта Карла Маркса составляет 670 275 кв.м.

Площадь земельных участков, необходимых в постоянное пользование составляет 662 329 кв. м (Таблица 1);

Разница площадей обусловлена тем, что в полосе отвода частично расположены земельные участки с кадастровыми номерами: 63:01:0000000:32578, 63:01:0000000:22543, 63:01:0000000:32842, занятые объектами дорожного хозяйства, разделы которых данной документацией не предусмотрены.

Площадь земельных участков, в отношении которых планируется оформление публичного сервитута в соответствии со статьей 39.37 Земельного кодекса Российской Федерации составляет 941 122 кв. м (Таблица 2).

Перечень недвижимости, расположенной в границах зоны планируемого размещения проспекта Карла Маркса, представлен в Таблице 3.

После образования в границах зоны планируемого размещения проспекта Карла Маркса земельных участков, государственная собственность на которые не разграничена, а также образования земельных участков путем раздела и последующей регистрации прав на них, необходимо осуществить процедуру объединения данных земельных участков (Таблица 4).

Образуемые земельные участки отнесены к территории общего пользования, вид разрешенного использования – земельные участки (территории) общего пользования.

Границы образуемых и изменяемых земельных участков определены с учетом сведений, содержащихся в кадастровых планах территории от 10.07.2022.

**Таблица 1. «Перечень и сведения о площади образуемых земельных участков, которые будут отнесены к территориям общего пользования, в том числе в отношении которых предполагаются резервирование и (или) изъятие для государственных или муниципальных нужд»**

Категории земельных участков - Земли населенных пунктов

Вид разрешенного использования образуемых земельных участков - Земельные участки (территории) общего пользования

№ п/п	№ на чертеже	Местоположение исходного земельного участка	Кадастровый номер исходного земельного участка	Правообладатель	Площадь исходного земельного участка/точнейшая	Способ образования	Площадь образуемого земельного участка, кв. м	Описание местоположения образуемого земельного участка	Условный номер образуемого земельного участка	Вид разрешенного использования
1	О2.1	Самарская область, г. Самара, Кировский район	63:01:0000000:35467	Самарская область, Минтранс	759297	раздел с сохранением исходного ЗУ в измененных границах	390101	Самарская область, г. Самара, Кировский район, проспект Карла Маркса	63:01:0000000:35467:3У1	Земельные участки (территории) общего пользования
2	Д12.1	Российская Федерация, Самарская область, г. Самара, Кировский район, проспект Карла Маркса	63:01:0257006:660	Самарская область, Минтранс	2895	образованный	2895	Российская Федерация, Самарская область, г. Самара, Кировский район, проспект Карла Маркса	63:01:0257006:660	Земельные участки (территории) общего пользования
3	S40м	Самарская область, г. Самара, Кировский район, проспект Карла Маркса	63:01:0226002:5546	Самарская область, Минтранс	28	образованный	28	Самарская область, г. Самара, Кировский район, проспект Карла Маркса	63:01:0226002:5546	Земельные участки (территории) общего пользования
4	S10	Российская Федерация, Самарская область, г. Самара, Кировский район, проспект Кирова - проспект Карла Маркса	63:01:0216003:18	Самарская область, Минтранс	64,5	образованный	64	Российская Федерация, Самарская область, г. Самара, Кировский район, проспект Кирова - проспект Карла Маркса	63:01:0216003:18	Земельные участки (территории) общего пользования

№ п/п	№ на чертеже	Местоположение исходного земельного участка	Кадастровый номер исходного земельного участка	Правообладатель	Площадь исходного земельного участка/точнейшая	Способ образования	Площадь образуемого земельного участка, кв. м	Описание местоположения образуемого земельного участка	Условный номер образуемого земельного участка	Вид разрешенного использования
5	Д78	Самарская область, г. Самара, Кировский район, проспект Карла Маркса	63:01:0226001:849	Самарская область, Минтранс	415	образованный	415	Самарская область, г. Самара, Кировский район, проспект Карла Маркса	63:01:0226001:849	Земельные участки (территории) общего пользования
6	S37м	Самарская область, г. Самара, Кировский район, проспект Карла Маркса	63:01:0226002:5307	Самарская область, Минтранс	367	образованный	367	Самарская область, г. Самара, Кировский район, проспект Карла Маркса	63:01:0226002:5307	Земельные участки (территории) общего пользования
7	S38м	Самарская область, г. Самара, Кировский район, проспект Карла Маркса	63:01:0226002:5549	Самарская область, Минтранс	32	образованный	32	Самарская область, г. Самара, Кировский район, проспект Карла Маркса	63:01:0226002:5549	Земельные участки (территории) общего пользования
8	ИН1	Самарская область, г. Самара, Кировский район, проспект Карла Маркса	63:01:0227001:598	Самарская область, Минтранс	2	образованный	2	Самарская область, г. Самара, Кировский район, проспект Карла Маркса	63:01:0227001:598	Земельные участки (территории) общего пользования
9	S24в	Самарская область, г. Самара, Кировский район, проспект Карла Маркса	63:01:0227002:747	Самарская область, Минтранс	547	образованный	547	Самарская область, г. Самара, Кировский район, проспект Карла Маркса	63:01:0227002:747	Земельные участки (территории) общего пользования
10	S23,S23а	Самарская область, г. Самара, Кировский район, проспект Карла Маркса	63:01:0000000:36527	Самарская область, Минтранс	7039	образованный	7039	Самарская область, г. Самара, Кировский район, проспект Карла Маркса	63:01:0000000:36527	Земельные участки (территории) общего пользования
11	S39м	Самарская область, г. Самара, Кировский район, проспект Карла	63:01:0226002:5548	Самарская область, Минтранс	23	образованный	23	Самарская область, г. Самара, Кировский район, проспект Карла	63:01:0226002:5548	Земельные участки (территории) общего

№ п/п	№ на чертеже	Местоположение исходного земельного участка	Кадастровый номер исходного земельного участка	Правообладатель	Площадь исходного земельного участка/уточненная	Способ образования	Площадь образуемого земельного участка, кв. м	Описание местоположения образуемого земельного участка	Условный номер образуемого земельного участка	Вид разрешенного использования
		Маркса						Маркса		пользования
12	S283	Самарская обл., г. Самара, Кировский р-н, просп. Карла Маркса 510-о	63:01:0218003:103	Самарская область, Минтранс	75,4	образованный	75	Самарская область, г. Самара, Кировский район, проспект Карла Маркса 510-о	63:01:0218003:103	Земельные участки (территории) общего пользования
13	S290	Самарская обл., г. Самара, Кировский район, проспект К. Маркса, д. 476 - 462	63:01:0218003:89	Самарская область, Минтранс	15	образованный	15	Самарская обл., г. Самара, Кировский район, проспект К. Маркса, д. 476 - 462	63:01:0218003:89	Земельные участки (территории) общего пользования
14	O102	Самарская область, город Самара, Промышленный район	63:01:0715005:3079	Самарская область, Минтранс	17231	образованный	17231	Самарская область, город Самара, Промышленный район	63:01:0715005:3079	Земельные участки (территории) общего пользования
15	S2057	Российская Федерация, Самарская область, г. Самара, Кировский район, Проспект Кирова, дом №255	63:01:0227001:511	Самарская область, Минтранс	3	образованный	3	Российская Федерация, Самарская область, г. Самара, Кировский район, Проспект Кирова, дом №255	63:01:0227001:511	Земельные участки (территории) общего пользования
16	Д77	Самарская область, г. Самара, Кировский район, проспект Карла Маркса	63:01:0255009:1967	Самарская область, Минтранс	287	образованный	287	Самарская область, г. Самара, Кировский район, проспект Карла Маркса	63:01:0255009:1967	Земельные участки (территории) общего пользования
17	O2.2	Российская Федерация, Самарская область, г. Самара, Кировский район, Проспект Кирова,	63:01:0000000:35467	Самарская область, Минтранс	759297	раздел с сохранением исходного ЗУ в измененных границах	232443	Самарская область, г. Самара, Кировский район, проспект Карла Маркса	63:01:0000000:35467:3У2	Земельные участки (территории) общего пользования

№ п/п	№ на чертеже	Местоположение исходного земельного участка	Кадастровый номер исходного земельного участка	Правообладатель	Площадь исходного земельного участка/уточненная	Способ образования	Площадь образуемого земельного участка, кв. м	Описание местоположения образуемого земельного участка	Условный номер образуемого земельного участка	Вид разрешенного использования
		дом №255								
18	О14	Самарская область, г. Самара, Кировский район	63:01:0257005:1495	Самарская область, Минтранс	2778	образованный	2778	Самарская область, г. Самара, Кировский район	63:01:0257005:1495	Земельные участки (территории) общего пользования
19	S324	Самарская обл, г. Самара, Кировский район, массив "Ракитовка", СНТ "Прогресс", Пятая линия, участок №138	63:01:0257005:918	Самарская область, Минтранс	670	образованный	670	Самарская обл, г. Самара, Кировский район, массив "Ракитовка", СНТ "Прогресс", Пятая линия, участок №138	63:01:0257005:918	Земельные участки (территории) общего пользования
20	О15	Самарская область, г. Самара, Кировский район	63:01:0257005:1493	Самарская область, Минтранс	3002	образованный	3002	Самарская область, г. Самара, Кировский район	63:01:0257005:1493	Земельные участки (территории) общего пользования
21	Д9	Самарская область, г. Самара, Кировский район, проспект Карла Маркса	63:01:0257005:1481	Самарская область, Минтранс	174	образованный	174	Самарская область, г. Самара, Кировский район, проспект Карла Маркса	63:01:0257005:1481	Земельные участки (территории) общего пользования
22	О16	Самарская область, г. Самара, Кировский район	63:01:0257005:1490	Самарская область, Минтранс	1887	раздел с сохранением исходного ЗУ в измененных границах	1863	Самарская область, г. Самара, Кировский район, проспект Карла Маркса	63:01:0257005:1490:ЗУ1	Земельные участки (территории) общего пользования

№ п/п	№ на чертеже	Местоположение исходного земельного участка	Кадастровый номер исходного земельного участка	Правообладатель	Площадь исходного земельного участка/уточненная	Способ образования	Площадь образуемого земельного участка, кв. м	Описание местоположения образуемого земельного участка	Условный номер образуемого земельного участка	Вид разрешенного использования
23	S336	Самарская обл., г. Самара, Кировский р-н, 18 км Московского шоссе, СТ СМПО "Металлист", Шестая линия, участок 48	63:01:0257005:5	Самарская область, Минтранс	592	образованный	592	Самарская обл., г. Самара, Кировский р-н, 18 км Московского шоссе, СТ СМПО "Металлист", Шестая линия, участок 48	63:01:0257005:5	Земельные участки (территории) общего пользования
24	N329	Самарская область, г. Самара, Кировский район, СДТ СМПО "Металлист", Московского шоссе, 18 км, линия 5, участок 140.	63:01:0257005:798	Самарская область, Минтранс	600	образованный	600	Самарская область, г. Самара, Кировский район, СДТ СМПО "Металлист", Московского шоссе, 18 км, линия 5, участок 140	63:01:0257005:798	Земельные участки (территории) общего пользования
25	Д5	Самарская область, г. Самара, Кировский район, проспект Карла Маркса	63:01:0257005:1488	Самарская область, Минтранс	303	образованный	303	Самарская область, г. Самара, Кировский район, проспект Карла Маркса	63:01:0257005:1488	Земельные участки (территории) общего пользования
26	O17	Самарская область, г. Самара, Кировский район	63:01:0257005:1494	Самарская область, Минтранс	286	образованный	286	Самарская область, г. Самара, Кировский район	63:01:0257005:1494	Земельные участки (территории) общего пользования
27	ДН2	Самарская область, г. Самара, Кировский, пр-кт. Карла Маркса	63:01:0257005:1485	Самарская область, Минтранс	193	раздел с сохранением исходного ЗУ в измененных границах	59	Самарская область, г. Самара, Кировский район, проспект Карла Маркса	63:01:0257005:1485:ЗУ1	Земельные участки (территории) общего пользования
28	O18	Самарская область, г. Самара,	63:01:0257005:1492	Самарская область,	737	раздел с сохранением	263	Самарская область, г. Самара,	63:01:0257005:1492:ЗУ1	Земельные участки

№ п/п	№ на чертеже	Местоположение исходного земельного участка	Кадастровый номер исходного земельного участка	Правообладатель	Площадь исходного земельного участка/точнейшая	Способ образования	Площадь образуемого земельного участка, кв. м	Описание местоположения образуемого земельного участка	Условный номер образуемого земельного участка	Вид разрешенного использования
		Кировский район		Минтранс		исходного ЗУ в измененных границах		Кировский район, проспект Карла Маркса		(территории) общего пользования
29	O19.1	Самарская область, г. Самара, Кировский район	63:01:0257005:1707	Самарская область, Минтранс	6035	раздел с сохранением исходного ЗУ в измененных границах	20	Самарская область, г. Самара, Кировский район, проспект Карла Маркса	63:01:0257005:1707:ЗУ1	Земельные участки (территории) общего пользования
30	S2038	Российская Федерация, Самарская область, город Самара, Промышленный район, проспект Карла Маркса, (Коломенский пер., 11)	63:01:0715005:2	Государственная собственность не разграничена	45	образованный	45	Российская Федерация, Самарская область, город Самара, Промышленный район, проспект Карла Маркса, (Коломенский пер., 11)	63:01:0715005:2	Земельные участки (территории) общего пользования
31	S236	Самарская область, г. Самара, Кировский, ул. Мирная	63:01:0227001:595	ООО "Авиаспецмонтаж"	169	раздел	59	Самарская область, г. Самара, Кировский район, проспект Карла Маркса	63:01:0227001:595:ЗУ1	Земельные участки (территории) общего пользования
32	O2.3	Самарская область, г. Самара, Кировский район	63:01:0000000:35467	Самарская область, Минтранс	759297	раздел с сохранением исходного ЗУ в измененных границах	48	Самарская область, г. Самара, Промышленный район, проспект Карла Маркса	63:01:0000000:35467:ЗУ3	Земельные участки (территории) общего пользования
<b>ИТОГО:</b>							<b>662329</b>			

Таблица 2. «Перечень публичных сервитутов»

№ п/п	№ на чертеже	Кадастровый номер земельного участка в отношении, которого устанавливается ЗОУИТ	Кадастровый номер ОКС/наименование	Площадь образуемого ЗОУИТ, кв.м.	Цель установления публичного сервитута
1	ПС1	63:01:0218003:16 63:01:0226001:532 63:01:0226001:540 63:01:0226001:849 63:01:0000000:31042 63:01:0000000:35467 63:01:0225001:545 63:01:0225001:561 63:01:0715005:3079 63:01:0226002:5534 63:01:0227001:577 63:01:0000000:33302 63:01:0227001:595 63:01:0000000:36527 63:01:0218003:9844	-	41348	Переустройство тепловых сетей (пп. 1 п. 1 ст. 39.37 ЗК РФ)
2	ПС2	63:01:0000000:35467 63:01:0225001:561	-	1048	Переустройство тепловых сетей (пп. 1 п. 1 ст. 39.37 ЗК РФ)
3	ПС3	63:01:0216003:831 63:01:0000000:31042 63:01:0000000:35467 63:01:0715005:3076 63:01:0715005:3077 63:01:0715005:3079 63:01:0227001:577 63:01:0227001:586 63:01:0227001:587 63:01:0227001:595 63:01:0227001:596 63:01:0000000:36527 63:01:0227001:811 63:01:0227001:812	-	11374	Переустройство воздушных и кабельных линий электропередач до 35 кВ (пп. 1 п. 1 ст. 39.37 ЗК РФ)
4	ПС4	63:01:0216003:18 63:01:0216003:831 63:01:0000000:35467 63:01:0715005:3067 63:01:0715005:3079 63:01:0226002:5307	-	17989	Переустройство воздушных и кабельных линий электропередач до 35 кВ (пп. 1 п. 1 ст. 39.37 ЗК РФ)

№ п/п	№ на чертеже	Кадастровый номер земельного участка в отношении, которого устанавливается ЗОУИТ	Кадастровый номер ОКС/наименование	Площадь образуемого ЗОУИТ, кв.м.	Цель установления публичного сервитута
		63:01:0000000:32578 63:01:0226002:5549			
5	ПС5	63:01:0000000:32578 63:01:0000000:35467 63:01:0227001:592 63:01:0227001:593	-	523	Переустройство воздушных и кабельных линий электропередач до 35 кВ (пп. 1 п. 1 ст. 39.37 ЗК РФ)
6	ПС6	63:01:0216004:2887 63:01:0218003:122 63:01:0216004:3103 63:01:0218003:9868 63:01:0216004:3112 63:01:0216004:3113 63:01:0218003:9880 63:01:0218003:9883 63:01:0218003:9890 63:01:0218003:9895 63:01:0218003:1360 63:01:0218003:16 63:01:0216003:3 63:01:0216003:5 63:01:0216003:6 63:01:0000000:31021 63:01:0000000:35467 63:01:0218003:89 63:01:0225001:561 63:01:0000000:33302 63:01:0218003:103 63:01:0218003:9844 63:01:0218003:9848 63:01:0218003:9849 63:01:0218003:9851 63:01:0218003:9852	-	25903	Переустройство воздушных и кабельных линий электропередач до 35 кВ (пп. 1 п. 1 ст. 39.37 ЗК РФ)
7	ПС7	63:01:0216004:554 63:01:0218003:9890 63:01:0226001:532 63:01:0000000:35467 63:01:0218003:89 63:01:0226002:5533	-	16931	Переустройство воздушных и кабельных линий электропередач до 35 кВ (пп. 1 п. 1 ст. 39.37 ЗК РФ)

№ п/п	№ на чертеже	Кадастровый номер земельного участка в отношении, которого устанавливается ЗОУИТ	Кадастровый номер ОКС/наименование	Площадь образуемого ЗОУИТ, кв.м.	Цель установления публичного сервитута
		63:01:0000000:33302 63:01:0218003:9849			
8	ПС8	63:01:0218003:9883 63:01:0000000:35467	-	325	Переустройство воздушных и кабельных линий электропередач до 35 кВ (пп. 1 п. 1 ст. 39.37 ЗК РФ)
9	ПС9	63:01:0000000:35467	-	405	Переустройство воздушных и кабельных линий электропередач до 35 кВ (пп. 1 п. 1 ст. 39.37 ЗК РФ)
10	ПС10	63:01:0218003:1335 63:01:0218003:146 63:01:0000000:35467 63:01:0218004:13 63:01:0218004:3935 63:01:0226002:5524 63:01:0000000:22543 63:01:0218003:103	-	1878	Переустройство воздушных и кабельных линий электропередач до 35 кВ (пп. 1 п. 1 ст. 39.37 ЗК РФ)
11	ПС11	63:01:0218003:9881 63:01:0000000:35467 63:01:0218004:3935 63:01:0225001:561 63:01:0218004:582 63:01:0000000:32842 63:01:0225005:523 63:01:0000000:22543	-	34760	Переустройство воздушных и кабельных линий электропередач до 35 кВ (пп. 1 п. 1 ст. 39.37 ЗК РФ)
12	ПС12	63:01:0000000:35467 63:01:0257005:1490 63:01:0257005:1493 63:01:0257005:1495 63:01:0257005:1707 63:01:0225001:561 63:01:0218004:3946 63:01:0226002:2 63:01:0000000:32842	-	20035	Переустройство воздушных и кабельных линий электропередач до 35 кВ (пп. 1 п. 1 ст. 39.37 ЗК РФ)
13	ПС13	63:01:0000000:35467 63:01:0225005:505	-	1773	Переустройство воздушных и кабельных линий электропередач до 35 кВ (пп. 1 п. 1 ст. 39.37 ЗК РФ)
14	ПС14	63:01:0257006:556 63:01:0000000:35467	-	23511	Переустройство воздушных и кабельных линий электропередач до 35 кВ

№ п/п	№ на чертеже	Кадастровый номер земельного участка в отношении, которого устанавливается ЗОУИТ	Кадастровый номер ОКС/наименование	Площадь образуемого ЗОУИТ, кв.м.	Цель установления публичного сервитута
		63:01:0225001:561 63:01:0255009:1967			(пп. 1 п. 1 ст. 39.37 ЗК РФ)
15	ПС15	63:01:0255009:1967 63:01:0000000:35467 63:01:0255009:743	-	3206	Переустройство воздушных и кабельных линий электропередач до 35 кВ (пп. 1 п. 1 ст. 39.37 ЗК РФ)
16	ПС16	63:01:0000000:35467	-	1644	Переустройство воздушных и кабельных линий электропередач до 35 кВ (пп. 1 п. 1 ст. 39.37 ЗК РФ)
17	ПС17	63:01:0000000:35467 63:01:0257005:1481	-	3248	Переустройство воздушных и кабельных линий электропередач до 35 кВ (пп. 1 п. 1 ст. 39.37 ЗК РФ)
18	ПС18	63:01:0216004:3112 63:01:0216004:3113 63:01:0216004:554 63:01:0218003:9890 63:01:0227002:748 63:01:0257006:660 63:01:0226001:532 63:01:0216003:18 63:01:0000000:34715 63:01:0216003:831 63:01:0715005:2 63:01:0000000:31042 63:01:0000000:35467 63:01:0218003:29 63:01:0257005:1485 63:01:0257005:1488 63:01:0257005:1492 63:01:0257005:1494 63:01:0226002:13 63:01:0226002:15 63:01:0257005:5 63:01:0225001:540 63:01:0225001:542 63:01:0225001:543 63:01:0225001:545 63:01:0225001:554 63:01:0225001:555	-	192313	Переустройство сетей газоснабжения (пп. 1 п. 1 ст. 39.37 ЗК РФ)

№ п/п	№ на чертеже	Кадастровый номер земельного участка в отношении, которого устанавливается ЗОУИТ	Кадастровый номер ОКС/наименование	Площадь образуемого ЗОУИТ, кв.м.	Цель установления публичного сервитута
		63:01:0225001:556 63:01:0225001:559 63:01:0225001:561 63:01:0218004:3946 63:01:0226002:18 63:01:0226002:2 63:01:0715005:3079 63:01:0226002:42 63:01:0226002:4390 63:01:0226002:5304 63:01:0226002:5305 63:01:0226002:5307 63:01:0226002:5524 63:01:0226002:5525 63:01:0226002:5529 63:01:0226002:5531 63:01:0226002:5532 63:01:0226002:5533 63:01:0226002:5534 63:01:0226002:5537 63:01:0000000:32842 63:01:0226002:5546 63:01:0226002:5548 63:01:0226002:5549 63:01:0226002:662 63:01:0226002:687 63:01:0227001:580 63:01:0000000:33302 63:01:0000000:36527 63:01:0257005:798 63:01:0218003:9844 63:01:0216004:17 63:01:0218003:9849 63:01:0218003:9852			
19	ПС19	63:01:0000000:31042 63:01:0715005:3076 63:01:0715005:3077 63:01:0715005:34 63:01:0715005:3079	-	5645	Переустройство сетей водоснабжения (пп. 1 п. 1 ст. 39.37 ЗК РФ)

№ п/п	№ на чертеже	Кадастровый номер земельного участка в отношении, которого устанавливается ЗОУИТ	Кадастровый номер ОКС/наименование	Площадь образуемого ЗОУИТ, кв.м.	Цель установления публичного сервитута
20	ПС20	63:01:0216004:2887 63:01:0216004:3103 63:01:0227002:747 63:01:0227002:748 63:01:0218003:16 63:01:0226001:532 63:01:0226001:849 63:01:0000000:31042 63:01:0000000:35467 63:01:0715005:3079 63:01:0000000:23899 63:01:0226002:5307 63:01:0000000:32578 63:01:0226002:662 63:01:0227001:514 63:01:0227001:577 63:01:0227001:579 63:01:0227001:580 63:01:0227001:586 63:01:0227001:587 63:01:0000000:33302 63:01:0227001:595 63:01:0227001:598 63:01:0000000:36527 63:01:0227001:811 63:01:0227001:812 63:01:0228001:528 63:01:0228001:8	-	62425	Переустройство сетей водоснабжения (пп. 1 п. 1 ст. 39.37 ЗК РФ)
21	ПС21	63:01:0000000:32578 63:01:0000000:35467	-	1945	Переустройство сетей водоснабжения (пп. 1 п. 1 ст. 39.37 ЗК РФ)
22	ПС22	63:01:0000000:32578 63:01:0715005:3079 63:01:0000000:35467 63:01:0216003:18 63:01:0227001:511	63:01:0000000:24094	22028	В целях устройства пересечения автомобильной дороги с автомобильной дорогой на земельных участках, находящихся в государственной или муниципальной собственности, в границах полосы отвода автомобильной дороги (проспект Кирова) (пп. 3 п. 1 ст. 39.37 ЗК РФ)
23	ПС23	63:01:0000000:22543	63:01:0000000:20252	2186	В целях устройства пересечения автомобильной дороги с автомобильной дорогой на земельных участках, находящихся в государственной или муниципальной собственности, в границах полосы отвода автомобильной дороги

№ п/п	№ на чертеже	Кадастровый номер земельного участка в отношении, которого устанавливается ЗОУИТ	Кадастровый номер ОКС/наименование	Площадь образуемого ЗОУИТ, кв.м.	Цель установления публичного сервитута
					(ул.Березовая Аллея) (пп. 3 п. 1 ст. 39.37 ЗК РФ)
24	ПС24	63:01:0000000:32842 63:01:0000000:35467	63:01:0000000:24001	35344	В целях устройства пересечения автомобильной дороги с автомобильной дорогой на земельных участках, находящихся в государственной или муниципальной собственности, в границах полосы отвода автомобильной дороги (Ракитовское шоссе) (пп. 3 п. 1 ст. 39.37 ЗК РФ)
25	ПС26	63:01:0000000:35467 63:01:0226002:13 63:01:0226002:5525	-	2374	Переустройство сетей водоснабжения (пп. 1 п. 1 ст. 39.37 ЗК РФ)
26	ПС27	63:01:0218003:9852 63:01:0000000:35467 63:01:0225005:523 63:01:0225001:561	-	33074	Переустройство сетей водоснабжения (пп. 1 п. 1 ст. 39.37 ЗК РФ)
27	ПС28	63:01:0227002:747 63:01:0227002:748 63:01:0216003:18 63:01:0216003:831 63:01:0000000:31021 63:01:0000000:31042 63:01:0000000:35467 63:01:0715005:3076 63:01:0715005:3077 63:01:0715005:3079 63:01:0715005:34 63:01:0226002:4390 63:01:0226002:5305 63:01:0226002:5524 63:01:0226002:5531 63:01:0226002:5532 63:01:0226002:5533 63:01:0226002:5534 63:01:0000000:32578 63:01:0227001:517 63:01:0227001:575 63:01:0226002:687	-	150471	Переустройство сетей водоотведения (пп. 1 п. 1 ст. 39.37 ЗК РФ)

№ п/п	№ на чертеже	Кадастровый номер земельного участка в отношении, которого устанавливается ЗОУИТ	Кадастровый номер ОКС/наименование	Площадь образуемого ЗОУИТ, кв.м.	Цель установления публичного сервитута
		63:01:0227001:583 63:01:0227001:590 63:01:0227001:591 63:01:0227001:592 63:01:0227001:593 63:01:0227001:594 63:01:0000000:36527 63:01:0218003:9852			
28	ПС29	63:01:0000000:35467 63:01:0226001:532	-	2071	Переустройство сетей водоотведения (пп. 1 п. 1 ст. 39.37 ЗК РФ)
29	ПС30	63:01:0226001:540 63:01:0000000:35467 63:01:0226001:533	-	1451	Переустройство сетей водоотведения (пп. 1 п. 1 ст. 39.37 ЗК РФ)
30	ПС31	63:01:0218003:9890 63:01:0218003:1360 63:01:0000000:35467 63:01:0218003:89 63:01:0000000:22543 63:01:0218003:103 63:01:0218003:9848 63:01:0218003:9851	-	20635	Переустройство сетей водоотведения (пп. 1 п. 1 ст. 39.37 ЗК РФ)
31	ПС32	63:01:0000000:34715 63:01:0000000:35467 63:01:0257005:1490 63:01:0257005:1493 63:01:0257005:1495 63:01:0257005:1707 63:01:0257005:5 63:01:0225001:540 63:01:0225001:561 63:01:0257005:798 63:01:0000000:34211 63:01:0257005:918	-	171044	Переустройство сетей водоотведения (пп. 1 п. 1 ст. 39.37 ЗК РФ)
32	ПС33	63:01:0000000:35467 63:01:0226001:849 63:01:0226002:5307	63:01:0000000:33037	17916	В целях устройства пересечения автомобильной дороги с автомобильной дорогой на земельных участках, находящихся в государственной или муниципальной собственности, в границах полосы отвода автомобильной дороги

№ п/п	№ на чертеже	Кадастровый номер земельного участка в отношении, которого устанавливается ЗОУИТ	Кадастровый номер ОКС/наименование	Площадь образуемого ЗОУИТ, кв.м.	Цель установления публичного сервитута
					(ул. Ташкентская) (пп. 3 п. 1 ст. 39.37 ЗК РФ)
33	ПС34	63:01:0000000:35467	-	14299	В целях устройства пересечения автомобильной дороги с автомобильной дорогой на земельных участках, находящихся в государственной или муниципальной собственности, в границах полосы отвода автомобильной дороги (ул. Алма-Атинская) (пп. 3 п. 1 ст. 39.37 ЗК РФ)
<b>ИТОГО</b>				<b>941122 кв.м.</b>	

**Таблица 3. «Перечень недвижимости, расположенной в границах зоны планируемого размещения объекта транспортной инфраструктуры регионального значения, в том числе подлежащие демонтажу»**

№ п/п	Кадастровый номер	Адрес	Вид объекта	Назначение	Протяженность/площадь
1	63:01:0715005:2847	Российская Федерация, Самарская область, г. Самара, Кировский район, по ул. Красносельской, от пр. К.Маркса.	Сооружение	Сети дождевой канализации	403 м
2	63:01:0715005:2841	Самарская область, г. Самара, Промышленный район, по Проспект Карла Маркса, 360.	Сооружение	Дождевой коллектор	153 м
3	63:01:0000000:34749	Российская Федерация, Самарская область, г. Самара, Промышленный район	Сооружение	ПТК_2_В_Промышленный	164892 м
4	63:01:0000000:34720	Российская Федерация, Самарская область, г. Самара, Промышленный район	Сооружение	ПТК_2_К_Промышленный	75253 м
5	63:01:0000000:32872	Самарская область, г. Самара, Кировский район, по Проспекту Карла Маркса, до нагорной канавы, до Проспекта Кирова.	Сооружение	Сети дождевой канализации	368 м
6	63:01:0715005:2699	Самарская область, городской округ Самара, г. Самара, Промышленный район, 8 микрорайон, от места врезки ГК по проспекту Карла Маркса к дому 11 по Коломенскому переулку и к домам 160, 162 по проспекту Кирова	Сооружение	(газоснабжение - газопровод подземный низкого давления Ду 80 мм, газопровод надземный низкого давления Ду 70 мм, газопровод надземный низкого давления Ду 50 мм)	180 м

№ п/п	Кадастровый номер	Адрес	Вид объекта	Назначение	Протяженность/площадь
7	63:01:0000000:24094	Самарская область, г. Самара, Кировский, Промышленный район, проспект Кирова	Сооружение	Объект дорожного хозяйства - проспект Кирова	6319 м
8	63:01:0000000:31824	Самарская область, г. Самара, Кировский район	Сооружение	ПТК_1_В_Кировский	118489 м
9	63:01:0617002:231	Самарская область, г. Самара, Октябрьский, Советский, Промышленный, Кировский р-ны, проспект Карла Маркса, д.б/н	Сооружение	Железнодорожные пути	9202 м
10	63:01:0000000:32276	Самарская область, г. Самара, Кировский район, по ул. Черемшанская, от ул. Ташкентская, до ул. Алма-Атинская.	Сооружение	Сети дождевой канализации	2379 м
11	63:01:0000000:24553	Самарская область, г. Самара, Кировский район, ЛЭП-110 Б-3А, Б-3Б	Сооружение	Сооружение ЛЭП-110 Б-3А, Б-3Б; ЛЭП-110 Сем-1 количество цепей - 2; опоры ЛЭП: металл - 9 шт.; Протяженность воздушных линий: 2,46 км. ЛЭП-110 Сем - 2; количество цепей - 2; опоры ЛЭП: ж/б - 9 шт. Протяженность воздушных линий: 2,46 км. Протяженность общая: 4,92 км.	4920 м
12	63:01:0000000:33037	Самарская область, г. Самара, Кировский район, улица Ташкентская в границах от улицы Стара-Загора до улицы Черемшанская	Сооружение	улица Ташкентская (от улицы Стара-Загора до улицы Черемшанская)	1104 м
13	63:01:0000000:31787	Самарская область, г. Самара, Кировский район, в границах улиц Стара-Загора, Георгия Димитрова, Ташкентская	Сооружение	ПТК 12-14А микрорайонов	8498 м
14	63:01:0000000:32871	Самарская область, г. Самара, Кировский район, по Проспект Карла Маркса, от ул. Ташкентская, до ул. Алма-Атинская.	Сооружение	Сети дождевой канализации	1279 м
15	63:01:0000000:32273	Самарская область, г. Самара, Кировский район, по ул. Ташкентская, от ул. Стара-Загора, (справа) до нагорной канавы.	Сооружение	Сети дождевой канализации	952 м
16	63:01:0218003:9414	Самарская область, г. Самара, Кировский район, по ул. Ташкентская, 109.	Сооружение	Дождевой коллектор	465 м
17	63:01:0000000:31864	Самарская область, г. Самара, Кировский район	Сооружение	ПТК 1 К Кировский	34794 м
18	63:01:0218003:9411	Самарская область, г. Самара, Кировский район, до Проспекта Карла Маркса.	Сооружение	Дождевой коллектор	880 м
19	63:01:0000000:32918	Самарская область, г. Самара, Кировский район, по ул. Алма-Атинская, у д.76, 78, 80, 82, 128, 130, 132, от ул. Стара-Загора, у д.299, 301, 307 по К. Маркса у ав/ст., до ул. Черемшанская, у д. №258	Сооружение	Сети дождевой канализации	1740 м

№ п/п	Кадастровый номер	Адрес	Вид объекта	Назначение	Протяженность/площадь
20	63:01:0000000:32560	Самарская область, г. Самара, Кировский район, по ул. Березовая Аллея, от ул. Стара Загора, 293, до Проспекта Карла Маркса.	Сооружение	Дождевой коллектор	612 м
21	63:01:0218004:3682	Самарская область, г. Самара, Кировский район, от ул. Алма-Атинская, 104, до Проспекта Карла Маркса, 512.	Сооружение	Дождевой коллектор	251 м
22	63:01:0226002:5289	Самарская область, г. Самара, Кировский район, по Проспект Карла Маркса, у д. № 467, 469, 471, 473, 475.	Сооружение	Сети дождевой канализации	629 м
23	63:01:0225001:551	Российская Федерация, Самарская область, г. Самара, Студеный Овраг, 7 линия	Сооружение	10.1. сооружения водозаборные	116.6 кв.м.
24	63:01:0000000:24703	Самарская обл., г. Самара, Кировский р-н, Промышленный р-н, Октябрьский р-н	Сооружение	Электросетевой комплекс ЛЭП-110 кВ Сем-1,2,3,4 с отп. на ПС Т.Колок, ПС Северная, ПС 4 ГПЗ, ПС КЗАТЭ	34740 м
25	63:01:0000000:24001	Самарская область, городской округ Самара, г.Самара, Кировский район, Ракитовское шоссе	Сооружение	иное сооружение (объект дорожного хозяйства-Ракитовской шоссе)	3525 м
26	63:00:0000000:798	Российская Федерация, Самарская область, г. Самара, Кировский район	Сооружение	10) Сооружения коммунального хозяйства	118148 м.
27	63:00:0000000:792	Российская Федерация, Самарская область, г. Самара, Кировский район	Сооружение	10.3. Сооружения канализации	79304 м.
28	63:01:0000000:24680	Самарская область, г. Самара, Кировский р-н, Тепломагистраль №4 от СТЭЦ	Сооружение	Электроэнергетики Сооружение - теплосетевой комплекс "Самарские тепловые сети", тепломагистраль №4 от СТЭЦ Т/т от СТЭЦ (возд.), литера 1, протяженность: 2,795 км; Т/т по ул. Сокской, Мелекесской, литера 2, протяженность: 5,00 км; Т/т по ул. Литвинова, литера 3, протяженность: 1,40 км; Т/т по ул. Литвинова, литера 4, протяженность: 3,10 км; Т/т от СТЭЦ, литера 5, протяженность: 0,753 км; Нас.ст. №13, литера 6, площадь общая: 971,4 кв.м; Общая протяженность трубопровода: 13,048 км.	13048 м.
29	63:01:0226002:5283	Самарская область, г. Самара, Кировский район, по пр. К.Маркса, у домов 481,483,485,487,489.	Сооружение	иное сооружение (объект инженерной инфраструктуры)	340 м.

№ п/п	Кадастровый номер	Адрес	Вид объекта	Назначение	Протяженность/площадь
				Сети дождевой канализации	
30	63:01:0000000:24552	Самарская область, г Самара, р-н Кировский, Красноглинский,, ЛЭП-110 КГЛ - 3, 4	Сооружение	Электроэнергетики Сооружение ЛЭП-110 кВ Красноглинская - 3, 4;	13080 м.
31	63:01:0218003:9394	Самарская область, г. Самара, Кировский район, по Проспекту Карла Маркса, 478, 480.	Сооружение	иное сооружение (объект инженерной инфраструктуры) Дождевой коллектор	344 м.
32	63:01:0000000:20252	Самарская область, г. Самара, Кировский район, ул. Березовая Аллея, в границах до проспекта Карла Маркса	Сооружение	Автомобильного транспорта Объект дорожного хозяйства-улица Березовая аллея	517 м.
33	63:01:0632001:259	Самарская область, городской округ Самара, Кировский внутригородской район, г. Самара, проспект Кирова, сооружение 255К	Сооружение	АЗС	1252,5 кв. м

**Таблица 4. «Перечень земельных участков, подлежащих образованию путем объединения»**

№ п/п	№ на чертеже	Условный номер образуемого земельного участка	Площадь образуемого земельного участка, кв.м.	Адрес (описание местоположения)	Вид разрешенного использования	Условные/Кадастровые номера земельных участков, из которых образуются земельные участки	Категория земель
1	01	63:01:0000000:3У1	17323	Самарская область, г. Самара, Промышленный район	Земельные участки (территории) общего пользования	63:01:0715005:3079	Земли населенных пунктов
						63:01:0715005:2	
						63:01:0000000:35467:3У3	
2	02	63:01:0000000:3У1	399058	Самарская область, г. Самара, Кировский район	Земельные участки (территории) общего пользования	63:01:0000000:35467:3У1	Земли населенных пунктов
						63:01:0216003:18	
						63:01:0227001:511	
						63:01:0000000:36527	
						63:01:0227001:598	
						63:01:0227001:595:3У1	

№ п/п	№ на чертеже	Условный номер образуемого земельного участка	Площадь образуемого земельного участка, кв.м.	Адрес (описание местоположения)	Вид разрешенного использования	Условные/Кадастровые номера земельных участков, из которых образуются земельные участки	Категория земель
						63:01:0227002:747	
						63:01:0226001:849	
						63:01:0226002:5307	
						63:01:0226002:5549	
						63:01:0218003:89	
						63:01:0226002:5548	
						63:01:0218003:103	
						63:01:0226002:5546	
						63:01:0255009:1967	
3	ОЗ	63:01:0000000:3У1	245955	Самарская область, г. Самара, Кировский район	Земельные участки (территории) общего пользования	63:01:0000000:35467:3У2	Земли населенных пунктов
						63:01:0257006:660	
						63:01:0257005:1481	
						63:01:0257005:1495	
						63:01:0257005:918	
						63:01:0257005:798	
						63:01:0257005:1493	
						63:01:0257005:1488	
						63:01:0257005:1494	
						63:01:0257005:1492:3У1	
						63:01:0257005:1485:3У1	
						63:01:0257005:5	
						63:01:0257005:1490:3У1	
						63:01:0257005:1707:3У1	
<b>ИТОГО</b>			<b>662 336 кв.м.</b>				

**Приложение 1. Перечень координат характерных точек границ территории, применительно к которой осуществляется подготовка проекта межевания**

Проектируемая территория  
S = 810109 кв.м.

Номер точки	Координаты (м)	
	X	Y
1	392194,35	1380765,4
2	392220,44	1380798,7
3	392264,33	1380832,31
4	392280,02	1380819,9
5	392262,93	1380798,29
6	392377,37	1380707,56
7	392405,61	1380710,76
8	392573,94	1380927,35
9	392574,01	1380927,44
10	392573,92	1380927,52
11	392591,62	1380950,14
12	392733,06	1381127,22
13	392700,26	1381152,41
14	393006,91	1381547,66
15	392959,28	1381586,54
16	392963,48	1381610,1
17	392983,17	1381606,6
18	392997,86	1381602,04
19	393021,69	1381582,66
20	393049,6	1381559,97
21	393052,32	1381563,37
22	393082,17	1381600,68
23	393029,97	1381641,56
24	393052,08	1381668,77
25	393055,37	1381668,91
26	393101,79	1381632,59
27	393116,01	1381650,98
28	393118,58	1381648,93
29	393353,65	1381949,7
30	393346,12	1381955,48
31	393359,15	1381972,33
32	393366,75	1381966,5
33	393385,53	1381990,58
34	393397,85	1382006,37
35	393440,93	1382061,6
36	393453,32	1382077,49
37	393513,21	1382154,27
38	393525,82	1382170,44
39	393553,89	1382206,42
40	393544,88	1382213,45
41	393628,57	1382319,66
42	393637,04	1382313,02

Номер точки	Координаты (м)	
	X	Y
43	393695,69	1382388,22
44	393686,27	1382393,02
45	393682,09	1382396,11
46	393685,66	1382400,93
47	393689,43	1382398,14
48	393699,45	1382393,04
49	393736,94	1382441,11
50	393709,69	1382462,36
51	393703,39	1382513,37
52	393769,5	1382575,26
53	393829,85	1382566,09
54	394000,92	1382783,96
55	393979,27	1382800,96
56	394098,89	1382955,14
57	394113,29	1382943,85
58	394122,67	1382949,53
59	394130,96	1382943,04
60	394169,13	1382992
61	394160,96	1383001,85
62	394167,12	1383006,96
63	394174,17	1382998,46
64	394217,56	1383054,11
65	394221,27	1383058,87
66	394241,24	1383084,48
67	394232,61	1383091,21
68	394246,34	1383108,8
69	394254,17	1383102,69
70	394939,59	1383981,78
71	394931,61	1384042
72	394892,24	1384072,84
73	394837,62	1384115,62
74	394860,82	1384143,88
75	394894,89	1384185,38
76	394996,28	1384104,73
77	395020,94	1384097,78
78	395244,76	1384383,96
79	395247,13	1384382,11
80	395385	1384274,58
81	395387,37	1384272,73
82	395263,14	1384114,23
83	395138,32	1383960
84	395130,02	1383949,76
85	395179,4	1383909,04
86	395128,84	1383847,02
87	395066,63	1383898,25
88	395012,73	1383829,31
89	394966,55	1383773,01
90	394894,06	1383682,03

Номер точки	Координаты (м)	
	X	Y
91	394884,56	1383689,6
92	394552,8	1383265,92
93	394430,1	1383108,56
94	394423,56	1383100,45
95	394347,41	1383003,55
96	394277,54	1382914,26
97	394293,15	1382902,05
98	394419,44	1383061,43
99	394430,4	1383052,72
100	394304,18	1382893,42
101	394304,57	1382893,12
102	394306,39	1382888,66
103	394307,77	1382883,48
104	394307,43	1382877,26
105	394305,15	1382871,64
106	394297,48	1382861,51
107	394292,92	1382856,91
108	394285,58	1382853,69
109	394279,5	1382853,38
110	394274,48	1382854,9
111	394272	1382856,26
112	394262,7	1382863,6
113	394259,42	1382868,17
114	394257,92	1382871,97
115	394257,35	1382875,58
116	394257,52	1382879,14
117	394253,66	1382883,76
118	394114,84	1382706,36
119	394115,24	1382706,03
120	394089,4	1382673,86
121	394088,1	1382665,23
122	394083,23	1382665,97
123	394032,46	1382601,1
124	394036,67	1382597,92
125	394041,1	1382599,55
126	394047,09	1382599,92
127	394054,18	1382597,74
128	394064,71	1382589,85
129	394070,05	1382584,19
130	394072,45	1382577,73
131	394072,54	1382572,28
132	394071,47	1382567,7
133	394069,87	1382564,51
134	394065,66	1382558,96
135	394097,65	1382534,03
136	394087,57	1382470,19
137	394073,74	1382472,37
138	394082,53	1382528,05

Номер точки	Координаты (м)	
	X	Y
139	394053,87	1382550,35
140	394052,56	1382549,41
141	394049,75	1382549
142	394043,44	1382549,7
143	394037,39	1382552,74
144	394010,84	1382573,46
145	393986,07	1382541,85
146	393995,21	1382535,36
147	394003,34	1382505,28
148	394019,7	1382499,94
149	393958,07	1382420,93
150	393904,7	1382438,19
151	393881,09	1382408,04
152	393821,66	1382332,15
153	393826,36	1382328,41
154	393833,15	1382318,28
155	393827,44	1382310,85
156	393828,52	1382302,14
157	393832,25	1382234
158	393809,3	1382232,48
159	393811,69	1382218,92
160	393805,78	1382217,88
161	393804,58	1382224,72
162	393802,13	1382224,29
163	393799,75	1382235,9
164	393800,06	1382238,43
165	393801,76	1382240,76
166	393801,43	1382242,61
167	393798,52	1382282,95
168	393210,7	1381515,18
169	393225,68	1381503,29
170	393221,95	1381498,59
171	393203,29	1381513,42
172	393160,67	1381458,48
173	393203,19	1381425,51
174	393180,04	1381396,1
175	393123,8	1381440,36
176	393019,35	1381306,69
177	393029,41	1381298,83
178	392964,07	1381215,01
179	392953,91	1381222,93
180	392849,94	1381089,89
181	392861,02	1381080,9
182	392822,25	1381033,14
183	392850,22	1380994,12
184	392848,44	1380991,72
185	392835,59	1380975,26
186	392813,57	1380947,2

Номер точки	Координаты (м)	
	X	Y
187	392849,54	1380919,12
188	392834,18	1380899,21
189	392827,13	1380904,64
190	392837,09	1380917,55
191	392826,72	1380925,64
192	392816,74	1380912,69
193	392810,4	1380917,58
194	392820,41	1380930,56
195	392801,09	1380945,65
196	392830,17	1380982,9
197	392829,55	1380983,78
198	392837,84	1380994,4
199	392807,35	1381036,82
200	392793,85	1381019,59
201	392810,21	1381006,69
202	392679,91	1380841,43
203	392664,1	1380853,89
204	392590,28	1380759,61
205	392573,19	1380737,79
206	392526,73	1380678,46
207	392539,14	1380569,61
208	392611,02	1380513,22
209	392575,98	1380468,55
210	392465,96	1380554,86
211	392441,2	1380523,3
212	392428,78	1380532,8
213	392306,67	1380372,45
214	392258,02	1380409,51
215	392294,64	1380455,67
216	392227,22	1380509,16
217	392302,36	1380604,94
218	392287,86	1380692,12
1	392194,35	1380765,4

**Приложение 2. «Каталоги координат поворотных точек границ земельных участков, расположенных в границах зоны планируемого размещения строительства проспекта Карла Маркса на участке от проспекта Кирова до границы городского округа Самара с реконструкцией участка автомагистрали «Центральная» муниципального района Волжский и городского округа Самара (под полное развитие). 2 этап (участок от проспекта Кирова городского округа Самара ПК 0+00 до Ракитовского шоссе городского округа Самара ПК 49+00)**

O2.1

63:01:0000000:35467:3У1

S = 390101 кв.м.

Номер точки	Координаты (м)	
	X	Y
1	392222,43	1380750,31
2	392234,14	1380765,02
3	392236,48	1380762,96
4	392327,09	1380691,92
5	392346,34	1380696,49
6	392327,98	1380710,83
7	392328,76	1380711,78
8	392327,56	1380712,76
9	392326,77	1380711,81
10	392295,45	1380737,54
11	392262,17	1380763,58
12	392243,83	1380777,16
13	392254,97	1380791,15
14	392278,45	1380772,64
15	392279,77	1380771,61
16	392297,58	1380757,56
17	392308,68	1380748,81
18	392308,78	1380748,92
19	392333,87	1380728,97
20	392352,75	1380713,97
21	392358,98	1380709,16
22	392384,41	1380689,13
23	392401,79	1380692,12
24	392407,2	1380697,79
25	392407,38	1380698,02
26	392447,22	1380749,23
27	392446,9	1380749,5
28	392449,86	1380753,24
29	392475,61	1380786,25
30	392475,75	1380786,14
31	392494,37	1380810,01
32	392494,23	1380810,12
33	392506,18	1380825,72
34	392507,28	1380827,14
35	392510,44	1380831,11

Номер точки	Координаты (м)	
	X	Y
36	392537,44	1380866,18
37	392548,89	1380881,17
38	392550,7	1380879,81
39	392576,18	1380860,72
40	392608,25	1380836,66
41	392651,92	1380892,87
42	392618	1380918,32
43	392622,98	1380924,42
44	392655,25	1380964,02
45	392649,4	1380968,68
46	392632,79	1380981,76
47	392632,11	1380982,29
48	392629,38	1380984,52
49	392693,93	1381064,6
50	392696,29	1381062,85
51	392700,36	1381059,84
52	392742,73	1381113,41
53	392739,17	1381124,34
54	392738,88	1381124,57
55	392738,55	1381125,18
56	392752,84	1381149,07
57	392766,62	1381185,97
58	392771,08	1381198,13
59	392790,16	1381221,88
60	392793,67	1381226,64
61	392800,91	1381236,26
62	392801,17	1381236,1
63	392801,39	1381235,96
64	392801,68	1381235,78
65	392803,08	1381237,55
66	392803,45	1381238,02
67	392805,88	1381241,14
68	392808,32	1381244,26
69	392808,74	1381244,79
70	392809,69	1381246
71	392810,64	1381245,93
72	392817,78	1381255,73
73	392817,94	1381255,93
74	392817,63	1381256,15
75	392836,2	1381280,2
76	392839,74	1381284,78
77	392840,48	1381285,74
78	392842,43	1381288,28
79	392876,4	1381331,85
80	392876,64	1381332,16
81	392880,34	1381336,89
82	392885,92	1381344,03
83	392889,67	1381348,83

Номер точки	Координаты (м)	
	X	Y
84	392892,02	1381351,84
85	392898,45	1381360,06
86	392910,04	1381374,94
87	392909,65	1381375,26
88	392962,36	1381444,36
89	392963,08	1381443,82
90	392964,79	1381442,55
91	392996,12	1381482,9
92	392996,85	1381483,85
93	393035,36	1381533,44
94	393036,09	1381534,39
95	393036,85	1381535,37
96	393033,68	1381537,86
97	392982,31	1381578,13
98	392998,3	1381597,82
99	393018,41	1381581,46
100	393050,05	1381555,73
101	393054,17	1381555,89
102	393063,33	1381560,14
103	393088,09	1381593,03
104	393088,86	1381599,3
105	393086,42	1381601,19
106	393057,31	1381623,6
107	393052,43	1381627,6
108	393034,21	1381642,03
109	393052,54	1381664,58
110	393101,59	1381625,66
111	393103,04	1381624,57
112	393104,12	1381626
113	393106,64	1381624,12
114	393113,32	1381632,93
115	393111,15	1381634,56
116	393340,51	1381927,92
117	393342,49	1381926,44
118	393349,03	1381935,17
119	393347,6	1381936,25
120	393348,34	1381937,25
121	393412,15	1382019,09
122	393619,4	1382282,39
123	393617,98	1382286,2
124	393623,88	1382288,69
125	393624,05	1382288,28
126	393652,55	1382324,64
127	393654,2	1382326,83
128	393717,67	1382409,44
129	393718,81	1382408,56
130	393751,6	1382450,42
131	393750,69	1382451,51

Номер точки	Координаты (м)	
	X	Y
132	393755,35	1382457,74
133	393757,87	1382454,68
134	393773,45	1382481,11
135	393772,76	1382481,29
136	393782,03	1382494,06
137	393759,04	1382501,49
138	393767,1	1382525,11
139	393767,5	1382525,46
140	393780,49	1382520,93
141	393780,82	1382521,88
142	393790,76	1382518,52
143	393791,09	1382519,48
144	393801,27	1382516,04
145	393831,48	1382555,97
146	393833,73	1382555,24
147	393944,5	1382696,69
148	393994,07	1382760
149	394227,42	1383058,02
150	394325,87	1382980,89
151	394273,33	1382913,75
152	394291,06	1382899,88
153	394302,09	1382891,25
154	394303,54	1382887,7
155	394304,75	1382883,17
156	394304,46	1382877,92
157	394302,52	1382873,13
158	394295,21	1382863,48
159	394291,19	1382859,43
160	394284,88	1382856,66
161	394279,87	1382856,4
162	394277,61	1382857,09
163	394284,96	1382877,52
164	394272,67	1382880,79
165	394264,42	1382867,98
166	394263,85	1382867,16
167	394262,07	1382869,62
168	394260,83	1382872,76
169	394260,36	1382875,74
170	394260,57	1382880,16
171	394253,59	1382888,53
172	394017,11	1382586,35
173	394022,28	1382582,63
174	394026,77	1382583,42
175	394029,72	1382586,85
176	394033,87	1382592,16
177	394038,1	1382595,25
178	394041,72	1382596,58
179	394046,73	1382596,89

Номер точки	Координаты (м)	
	X	Y
180	394052,8	1382595,03
181	394062,7	1382587,6
182	394067,45	1382582,57
183	394069,46	1382577,17
184	394069,53	1382572,6
185	394068,63	1382568,73
186	394067,31	1382566,1
187	394063,29	1382560,8
188	394051,4	1382552,27
189	394049,7	1382552,02
190	394044,12	1382552,64
191	394039,02	1382555,28
192	394036,69	1382557,1
193	394010,32	1382577,67
194	393985,84	1382546,39
195	393963,36	1382518,02
196	393960,73	1382514,65
197	393996,39	1382503,2
198	393988,13	1382477,45
199	393943,12	1382492,14
200	393901,66	1382439,17
201	393816,59	1382330,55
202	393816,99	1382318,77
203	393812,76	1382325,66
204	393788,44	1382294,59
205	393787,7	1382293,65
206	393783,08	1382287,85
207	393778,52	1382291,44
208	393770,48	1382281,22
209	393775,04	1382277,63
210	393376,81	1381769,05
211	393373,96	1381765,43
212	393200,32	1381543,53
213	393197,82	1381540,34
214	393145,45	1381473,46
215	393140,55	1381467,2
216	393130,65	1381454,55
217	393126,91	1381449,77
218	393022,29	1381315,94
219	393016,62	1381306,6
220	393017,97	1381305,53
221	393014,47	1381300,68
222	393013,51	1381301,41
223	393012	1381298,88
224	393003,67	1381286,56
225	393000,85	1381288,47
226	392970,11	1381249,04
227	392970,85	1381246,56

Номер точки	Координаты (м)	
	X	Y
228	392967,72	1381242,65
229	392965,19	1381242,73
230	392863,43	1381112,26
231	392865,56	1381110,61
232	392860,85	1381104,62
233	392858,7	1381106,2
234	392810,06	1381045,14
235	392797,28	1381028,82
236	392794,95	1381025,86
237	392793,97	1381024,6
238	392773,74	1380998,77
239	392772,27	1380996,9
240	392719,9	1380930,02
241	392713,99	1380922,48
242	392708,74	1380915,76
243	392506,48	1380657,46
244	392515,15	1380584,81
245	392556,56	1380552,15
246	392590,54	1380525,36
247	392582,12	1380514,68
248	392506,36	1380573,7
249	392497,62	1380562,65
250	392408,02	1380632,4
251	392376,65	1380592,97
252	392372,87	1380588,22
253	392290,06	1380484,11
254	392241,35	1380522,18
255	392249,88	1380533,07
256	392302,85	1380600,7
257	392304,67	1380599,24
258	392346,98	1380652,28
259	392345,45	1380653,48
260	392346,06	1380654,26
261	392317,07	1380677,15
262	392308,03	1380665,71
263	392304,95	1380668,15
264	392303,94	1380673,5
265	392310,76	1380682,15
266	392279,39	1380706,98
267	392277,83	1380705,01
268	392258,99	1380719,85
269	392257,08	1380721,36
270	392258,58	1380723,29
271	392229,55	1380746,1
272	392228,08	1380744,22
273	392225,75	1380746,07
274	392226,03	1380746,44
1	392222,43	1380750,31

Номер точки	Координаты (м)	
	X	Y
275	392420,88	1380656,73
276	392424,25	1380654,12
277	392424,14	1380653,71
278	392424,58	1380652,91
279	392425,46	1380652,66
280	392425,84	1380652,86
281	392429,4	1380649,98
282	392433,04	1380654,58
283	392424,53	1380661,33
275	392420,88	1380656,73
284	393375,13	1381776,85
285	393377,59	1381774,97
286	393380,5	1381778,78
287	393378,04	1381780,67
284	393375,13	1381776,85
288	394085,49	1382533,01
289	394092,07	1382535,62
290	394094,67	1382529,06
291	394088,11	1382526,42
288	394085,49	1382533,01

S2038  
63:01:0715005:2  
S = 45 кв.м.

Номер точки	Координаты (м)	
	X	Y
1	392349,57	1380533,47
2	392353,76	1380539,08
3	392352,48	1380540,04
4	392353,08	1380540,84
5	392350,91	1380542,45
6	392350,31	1380541,65
7	392348,96	1380542,67
8	392344,76	1380537,06
1	392349,57	1380533,47

S23,S23a  
63:01:0000000:36527  
S = 7039 кв.м.

Номер точки	Координаты (м)	
	X	Y
1	392608,25	1380836,66
2	392576,09	1380860,78
3	392571,73	1380864,05
4	392548,89	1380881,17
5	392555,57	1380889,59
6	392562,22	1380897,36
7	392580,68	1380921,54

Номер точки	Координаты (м)	
	X	Y
8	392580,49	1380921,69
9	392599,18	1380945,01
10	392607,28	1380955,5
11	392609,76	1380953,52
12	392632,11	1380982,29
13	392649,4	1380968,68
14	392655,25	1380964,02
15	392618	1380918,32
16	392651,92	1380892,87
1	392608,25	1380836,66

ИН1  
63:01:0227001:598  
S = 2 кв.м.

Номер точки	Координаты (м)	
	X	Y
1	392609,76	1380953,52
2	392607,28	1380955,5
3	392607,58	1380955,89
4	392610,08	1380953,93
1	392609,76	1380953,52

S236  
63:01:0227001:595:3У1

Номер точки	Координаты (м)	
	X	Y
1	392608,71	1380955,01
2	392630,93	1380983,25
3	392632,11	1380982,29
4	392610,08	1380953,93
1	392608,71	1380955,01

S24в  
63:01:0227002:747  
S = 547 кв.м.

Номер точки	Координаты (м)	
	X	Y
1	392700,36	1381059,84
2	392696,29	1381062,85
3	392693,93	1381064,6
4	392695,52	1381066,4
5	392701,87	1381073,66
6	392735,49	1381116,47
7	392735,55	1381117,86
8	392735,25	1381117,85
9	392735,36	1381119,29

Номер точки	Координаты (м)	
	X	Y
10	392737,89	1381122,53
11	392737,6	1381122,81
12	392738,88	1381124,57
13	392739,17	1381124,34
14	392742,73	1381113,41
1	392700,36	1381059,84

Д78  
63:01:0226001:849

S = 415 кв.м.

Номер точки	Координаты (м)	
	X	Y
1	392996,12	1381482,9
2	392964,79	1381442,55
3	392963,08	1381443,82
4	392962,36	1381444,36
5	393033,68	1381537,86
6	393036,85	1381535,37
7	393036,09	1381534,39
8	393035,36	1381533,44
9	392996,85	1381483,85
1	392996,12	1381482,9

S37м  
63:01:0226002:5307

S = 367 кв.м.

Номер точки	Координаты (м)	
	X	Y
1	393063,33	1381560,14
2	393054,17	1381555,89
3	393050,05	1381555,73
4	393086,42	1381601,19
5	393088,86	1381599,3
6	393088,09	1381593,03
1	393063,33	1381560,14

S38м  
63:01:0226002:5549

S = 32 кв.м.

Номер точки	Координаты (м)	
	X	Y
1	393106,64	1381624,12
2	393104,12	1381626
3	393111,15	1381634,56
4	393113,32	1381632,93
1	393106,64	1381624,12

50

S290  
63:01:0218003:89  
S = 15 кв.м.

Номер точки	Координаты (м)	
	X	Y
1	393380,5	1381778,78
2	393378,04	1381780,67
3	393375,13	1381776,85
4	393377,59	1381774,97
1	393380,5	1381778,78

S39м  
63:01:0226002:5548  
S = 23 кв.м.

Номер точки	Координаты (м)	
	X	Y
1	393342,49	1381926,44
2	393340,51	1381927,92
3	393347,6	1381936,25
4	393349,03	1381935,17
1	393342,49	1381926,44

S283  
63:01:0218003:103  
S = 75 кв.м.

Номер точки	Координаты (м)	
	X	Y
1	393775,04	1382277,63
2	393783,08	1382287,85
3	393778,52	1382291,44
4	393770,48	1382281,22
1	393775,04	1382277,63

S40м  
63:01:0226002:5546  
S = 28 кв.м.

Номер точки	Координаты (м)	
	X	Y
1	393757,87	1382454,68
2	393755,35	1382457,74
3	393757,85	1382461,2
4	393758,68	1382459,84
5	393766,74	1382469,73
1	393757,87	1382454,68

Д77  
63:01:0255009:1967  
S = 287 кв.м.

Номер точки	Координаты (м)	
	X	Y
1	394277,61	1382857,09
2	394284,96	1382877,52
3	394272,67	1382880,79
4	394264,42	1382867,98
5	394263,85	1382867,16
6	394264,89	1382865,69
7	394273,66	1382858,77
8	394275,65	1382857,68
1	394277,61	1382857,09

О2.2  
63:01:0000000:35467:3У2  
S = 232443 кв.м.

Номер точки	Координаты (м)	
	X	Y
1	394227,42	1383058,02
2	394361,32	1383229,04
3	394409,81	1383290,97
4	394413,82	1383296,1
5	394453,26	1383346,46
6	394458,17	1383352,73
7	394559,44	1383482,07
8	394567,39	1383492,24
9	394567,54	1383492,13
10	394577,86	1383505,44
11	394578,5	1383506,25
12	394581,6	1383510,16
13	394582,9	1383511,8
14	394612,31	1383549,34
15	394633,91	1383576,91
16	394634,55	1383577,73
17	394635,78	1383579,29
18	394644,22	1383590,07
19	394646,69	1383593,22
20	394668,73	1383621,38
21	394668,55	1383621,52
22	394943,75	1383973,21
23	394939,07	1384008,55
24	394934,42	1384043,61
25	394896,51	1384073,31
26	394900,77	1384078,49
27	394939,86	1384047,09
28	394939,51	1384062,07
29	394938,96	1384084,33
30	394918,97	1384100,56

Номер точки	Координаты (м)	
	X	Y
31	394865,05	1384144,31
32	394895,33	1384181,19
33	394993,47	1384103,13
34	394994,24	1384097,41
35	395006,31	1384096,22
36	395022,29	1384094,63
37	395029,05	1384103,27
38	395034,76	1384098,6
39	395037,69	1384096,21
40	395039,33	1384094,89
41	395133,88	1384215,6
42	395170,07	1384261,81
43	395169,92	1384262,81
44	395169,5	1384265,46
45	395169,11	1384267,99
46	395167,48	1384271,28
47	395165,33	1384277,53
48	395182,21	1384299,12
49	395182,25	1384299,01
50	395205,23	1384307,49
51	395210,65	1384314,42
52	395205,66	1384328,29
53	395229,64	1384338,7
54	395234,54	1384340,83
55	395233,36	1384343,47
56	395232,01	1384346,5
57	395227,36	1384356,86
58	395234,12	1384365,47
59	395238,76	1384353,14
60	395237,59	1384352,73
61	395246,84	1384323,46
62	395252,92	1384321,69
63	395265,19	1384354,89
64	395255,46	1384358,93
65	395241,74	1384354,18
66	395257,36	1384374,14
67	395295,2	1384344,62
68	395279,39	1384338,85
69	395273,73	1384339,03
70	395271,68	1384335,09
71	395276,02	1384330,64
72	395282,48	1384317,77
73	395282,89	1384316,85
74	395262	1384308,3
75	395256,81	1384294,04
76	395261,97	1384289,37
77	395263,52	1384286,75
78	395291,05	1384298,23

Номер точки	Координаты (м)	
	X	Y
79	395289,49	1384302,16
80	395291,4	1384297,97
81	395320,46	1384308,58
82	395316,84	1384319,16
83	395316,03	1384321,49
84	395313,57	1384328,73
85	395307,89	1384326,74
86	395303,39	1384338,24
87	395326,29	1384320,37
88	395329,13	1384312,75
89	395333,85	1384314,47
90	395385	1384274,58
91	395295,25	1384160,06
92	395272,45	1384151,02
93	395277,91	1384137,94
94	395259,67	1384114,66
95	395135,84	1383961,72
96	395122,95	1383945,79
97	395166,82	1383909,65
98	395159,6	1383900,81
99	395126,51	1383927,73
100	395119,56	1383918,54
101	395113,9	1383911,02
102	395145,99	1383884,09
103	395122,91	1383855,79
104	395054,8	1383911,88
105	394425,24	1383107,88
106	394425,53	1383107,54
107	394423,83	1383106,07
108	394325,87	1382980,89
1	394227,42	1383058,02
109	395189,64	1384280,35
110	395192,87	1384272,49
111	395193,35	1384271,33
112	395196,93	1384262,63
113	395226,44	1384273,51
114	395219,67	1384291,06
115	395213,85	1384288,95
109	395189,64	1384280,35
116	395209,12	1384197,62
117	395210,55	1384193,17
118	395212,89	1384194,04
119	395220,19	1384174,53
120	395217,68	1384173,53
121	395225,3	1384152,97
122	395237,47	1384159,31
123	395239,77	1384160,21
124	395242,13	1384161,12

Номер точки	Координаты (м)	
	X	Y
125	395245,91	1384162,6
126	395260,87	1384179,88
127	395257,06	1384188,91
128	395278,6	1384197,78
129	395285,32	1384200,47
130	395283,77	1384204,38
131	395278,21	1384218,36
132	395277,42	1384218,07
133	395270,14	1384236,9
134	395242,17	1384226,31
135	395238,89	1384234,61
136	395225,8	1384216,5
137	395216,32	1384205,78
116	395209,12	1384197,62
138	395266,23	1384278,84
139	395274,06	1384259,98
140	395282,46	1384240,99
141	395290,23	1384220,93
142	395299,53	1384224,52
143	395316,15	1384230,94
144	395312,32	1384240,87
145	395308,35	1384251,15
146	395309,45	1384251,61
147	395325,89	1384258,19
148	395337,69	1384265,6
149	395335,72	1384270,76
150	395330,68	1384281,15
151	395329,2	1384284,82
152	395323,03	1384299,56
153	395295,06	1384288,54
138	395266,23	1384278,84

Д12.1  
63:01:0257006:660  
S = 2895 кв.м.

Номер точки	Координаты (м)	
	X	Y
1	395029,05	1384103,27
2	395165,33	1384277,53
3	395167,48	1384271,28
4	395169,11	1384267,99
5	395169,5	1384265,46
6	395170,07	1384261,81
7	395133,88	1384215,62
8	395039,33	1384094,89
9	395037,69	1384096,21
1	395029,05	1384103,27

Д9

63:01:0257005:1481

S = 174 кв.м.

Номер точки	Координаты (м)	
	X	Y
1	395277,91	1384137,94
2	395272,45	1384151,02
3	395295,25	1384160,06
1	395277,91	1384137,94

О14

63:01:0257005:1495

S = 2778 кв.м.

Номер точки	Координаты (м)	
	X	Y
1	395260,87	1384179,88
2	395245,91	1384162,6
3	395237,47	1384159,31
4	395225,3	1384152,97
5	395217,68	1384173,53
6	395220,19	1384174,53
7	395212,89	1384194,04
8	395222,58	1384197,42
9	395249,64	1384207,62
10	395242,17	1384226,31
11	395270,14	1384236,9
12	395277,42	1384218,07
13	395278,21	1384218,36
14	395285,32	1384200,47
15	395278,6	1384197,78
16	395257,06	1384188,91
1	395260,87	1384179,88

S324

63:01:0257005:918

S = 670 кв.м.

Номер точки	Координаты (м)	
	X	Y
1	395219,66	1384196,55
2	395222,08	1384197,43
3	395230,32	1384200,5
4	395249,64	1384207,62
5	395242,17	1384226,31
6	395238,89	1384234,61
7	395225,8	1384216,5
8	395216,32	1384205,78
9	395209,12	1384197,62
10	395210,55	1384193,17
11	395212,89	1384194,04
1	395219,66	1384196,55

О15  
63:01:0257005:1493  
S = 3002 кв.м.

Номер точки	Координаты (м)	
	X	Y
1	395316,15	1384230,94
2	395290,23	1384220,93
3	395282,46	1384240,99
4	395274,06	1384259,98
5	395266,23	1384278,84
6	395295,06	1384288,54
7	395323,03	1384299,56
8	395329,2	1384284,82
9	395330,68	1384281,15
10	395335,72	1384270,76
11	395337,69	1384265,6
12	395325,89	1384258,19
13	395309,45	1384251,61
14	395308,35	1384251,15
1	395316,15	1384230,94

О19.1  
63:01:0257005:1707:3У1  
S = 20 кв.м.

Номер точки	Координаты (м)	
	X	Y
1	395326,29	1384320,37
2	395333,85	1384314,47
3	395329,13	1384312,75
1	395326,29	1384320,37

№329  
63:01:0257005:798  
S = 600 кв.м.

Номер точки	Координаты (м)	
	X	Y
1	395226,44	1384273,51
2	395196,93	1384262,63
3	395193,35	1384271,33
4	395192,87	1384272,49
5	395189,64	1384280,35
6	395213,85	1384288,95
7	395219,67	1384291,06
1	395226,44	1384273,51

О16  
63:01:0257005:1490:3У1  
S = 1863 кв.м.

Номер точки	Координаты (м)	
	X	Y
1	395320,46	1384308,58
2	395291,4	1384297,97
3	395289,49	1384302,16
4	395291,05	1384298,23
5	395263,52	1384286,75
6	395261,97	1384289,37
7	395256,81	1384294,04
8	395262	1384308,3
9	395282,89	1384316,85
10	395282,48	1384317,77
11	395276,02	1384330,64
12	395271,68	1384335,09
13	395273,73	1384339,03
14	395279,39	1384338,85
15	395295,2	1384344,62
16	395303,39	1384338,24
17	395307,89	1384326,74
18	395313,57	1384328,73
19	395316,03	1384321,49
20	395316,84	1384319,16
1	395320,46	1384308,58

S336  
63:01:0257005:5  
S = 592 кв.м.

Номер точки	Координаты (м)	
	X	Y
1	395246,84	1384323,46
2	395252,92	1384321,69
3	395265,19	1384354,89
4	395255,46	1384358,93
5	395237,59	1384352,73
1	395246,84	1384323,46

Д5  
63:01:0257005:1488  
S = 303 кв.м.

Номер точки	Координаты (м)	
	X	Y
1	395205,23	1384307,49
2	395182,25	1384299,01
3	395182,21	1384299,12
4	395204,77	1384327,97
5	395205,66	1384328,29

Номер точки	Координаты (м)	
	X	Y
6	395210,65	1384314,42
1	395205,23	1384307,49

О17  
63:01:0257005:1494  
S = 286 кв.м.

Номер точки	Координаты (м)	
	X	Y
1	395229,64	1384338,7
2	395205,66	1384328,29
3	395205,45	1384328,84
4	395227,36	1384356,86
5	395233,36	1384343,47
6	395234,54	1384340,83
1	395229,64	1384338,7

ДН2  
63:01:0257005:1485:3У1  
S = 59 кв.м.

Номер точки	Координаты (м)	
	X	Y
1	395205,66	1384328,29
2	395204,77	1384327,97
3	395205,45	1384328,84
1	395205,66	1384328,29
4	395241,74	1384354,18
5	395238,8	1384353,15
6	395255,23	1384375,79
7	395257,36	1384374,14
4	395241,74	1384354,18

О18  
63:01:0257005:1492:3У1  
S = 263 кв.м.

Номер точки	Координаты (м)	
	X	Y
1	395255,23	1384375,79
2	395238,77	1384353,14
3	395234,12	1384365,47
4	395247,13	1384382,11
1	395255,23	1384375,79

63:01:0000000:35467:3УЗ

S = 48 кв.м.

Номер точки	Координаты (м)	
	X	Y
1	392372,87	1380588,22
2	392376,65	1380592,97
3	392382,1	1380591,35
4	392374,38	1380581,77
1	392372,87	1380588,22

### Приложение 3. «Каталоги координат поворотных точек границ публичных сервитутов»

ПС1

S = 41348 кв.м.

Номер точки	Координаты (м)	
	X	Y
1	392249,46	1380499,54
2	392266,86	1380518,45
3	392290,74	1380499,83
4	392328,71	1380548,51
5	392321,23	1380554,5
6	392330,7	1380566,17
7	392313,63	1380580,01
8	392317,41	1380584,67
9	392339,14	1380567,05
10	392329,7	1380555,41
11	392332,4	1380553,24
12	392422,78	1380669,14
13	392459,77	1380728,02
14	392519,93	1380801,71
15	392506,28	1380812,29
16	392501,95	1380806,71
17	392493,08	1380813,58
18	392496,76	1380818,32
19	392500,88	1380815,13
20	392505,21	1380820,71
21	392523,62	1380806,44
22	392565,22	1380862,09
23	392580,47	1380882,63
24	392640,7	1380956,56
25	392620,39	1380972,3
26	392624,07	1380977,05
27	392644,4	1380961,28
28	392762,43	1381116,66
29	392821,89	1381196,42
30	392783,51	1381213,61
31	392787,92	1381219,09
32	392826,05	1381202,01

Номер точки	Координаты (м)	
	X	Y
33	392831,13	1381208,84
34	392806,92	1381226,03
35	392800,59	1381229,83
36	392803,68	1381234,97
37	392807,73	1381232,54
38	392810,14	1381235,94
39	392794,45	1381250,14
40	392834,38	1381301,1
41	392839,1	1381297,4
42	392816,11	1381268,05
43	392828,03	1381261,19
44	392831,03	1381266,39
45	392843,16	1381259,4
46	392840,17	1381254,2
47	392854,24	1381246,1
48	392875,62	1381282,06
49	392969,34	1381405,37
50	393019,51	1381466,22
51	392996,51	1381484,16
52	392976,69	1381458,58
53	392963,92	1381468,47
54	392967,6	1381473,21
55	392975,62	1381466,99
56	392995,45	1381492,59
57	393017,51	1381475,39
58	393022,55	1381481,9
59	393028,51	1381477,46
60	393050,61	1381505,25
61	393050,12	1381505,64
62	393053,82	1381510,36
63	393054,34	1381509,95
64	393080,69	1381543,09
65	393080,16	1381543,51
66	393083,87	1381548,22
67	393084,43	1381547,79
68	393114,55	1381585,66
69	393116,39	1381587,98
70	393138,97	1381616,43
71	393169,51	1381662,4
72	393283,08	1381807,52
73	393329,25	1381862,87
74	393373,58	1381919,52
75	393416,4	1381977,7
76	393460,69	1382034,3
77	393503,03	1382085,21
78	393476,74	1382107,34
79	393480,61	1382111,93
80	393481,6	1382111,09

Номер точки	Координаты (м)	
	X	Y
81	393488,39	1382119,54
82	393515,36	1382100,75
83	393610,66	1382226,64
84	393648,4	1382275,14
85	393688,9	1382323,4
86	393738,16	1382390,23
87	393790,89	1382454,43
88	393877,25	1382564,62
89	393918,46	1382621,3
90	394016,6	1382737,55
91	394013,62	1382739,88
92	394015,31	1382742,05
93	393992,57	1382761,19
94	393996,44	1382765,78
95	394035,76	1382733,45
96	393930,85	1382599,66
97	393937,15	1382594,72
98	393925,67	1382580,09
99	393919,38	1382585,02
100	393825,95	1382465,87
101	393832,25	1382460,94
102	393820,77	1382446,3
103	393814,47	1382451,23
104	393733,39	1382347,82
105	393739,68	1382342,89
106	393728,2	1382328,25
107	393721,91	1382333,19
108	393640,82	1382229,77
109	393647,12	1382224,84
110	393637,82	1382212,98
111	393693,54	1382169,31
112	393681,18	1382153,54
113	393676,46	1382157,24
114	393685,12	1382168,28
115	393627,82	1382213,19
116	393619,49	1382202,57
117	393621,8	1382200,76
118	393624,87	1382204,37
119	393630,49	1382199,71
120	393622,83	1382190,68
121	393614,99	1382196,83
122	393508,15	1382060,57
123	393514,44	1382055,63
124	393502,97	1382041
125	393496,67	1382045,93
126	393427,85	1381958,16
127	393434,14	1381953,23
128	393422,67	1381938,59

Номер точки	Координаты (м)	
	X	Y
129	393416,37	1381943,53
130	393353,8	1381863,72
131	393360,09	1381858,79
132	393348,62	1381844,15
133	393342,32	1381849,09
134	393279,75	1381769,28
135	393286,04	1381764,35
136	393274,57	1381749,71
137	393268,27	1381754,65
138	393205,7	1381674,85
139	393214,35	1381668,06
140	393202,87	1381653,42
141	393196,58	1381658,36
142	393132,13	1381576,16
143	393163,91	1381552,3
144	393165,08	1381553,78
145	393171,48	1381548,66
146	393170,34	1381547,22
147	393225,68	1381503,29
148	393221,95	1381498,59
149	393166,62	1381542,52
150	393157,65	1381531,21
151	393141,52	1381543,86
152	393136,58	1381537,56
153	393122,26	1381548,79
154	393127,19	1381555,09
155	393120,02	1381560,72
156	393094,96	1381529,08
157	393084,04	1381537,66
158	393060,43	1381507,97
159	393069,19	1381501,1
160	393040,1	1381464,04
161	393038,33	1381461,66
162	393019,74	1381438,1
163	393026,04	1381433,16
164	393014,8	1381418,84
165	393008,51	1381423,77
166	392964,24	1381367,24
167	392970,54	1381362,3
168	392959,31	1381347,98
169	392953,01	1381352,92
170	392907,92	1381295,61
171	392914,21	1381290,67
172	392904,02	1381277,69
173	392897,49	1381281,45
174	392860,51	1381217,19
175	392853,43	1381221,26
176	392835,6	1381190,27

Номер точки	Координаты (м)	
	X	Y
177	392827,5	1381193,91
178	392770,79	1381117,75
179	392838,75	1381064,74
180	392841,53	1381067,29
181	392845,58	1381062,87
182	392839,06	1381056,89
183	392767,16	1381112,97
184	392652,31	1380961,77
185	392645,49	1380952,85
186	392585,21	1380878,94
187	392570,03	1380858,51
188	392528,41	1380802,73
189	392524,73	1380797,99
190	392464,65	1380724,51
191	392427,7	1380665,69
192	392337,11	1380549,47
193	392291,78	1380491,41
194	392267,53	1380510,32
195	392253,89	1380495,49
1	392249,46	1380499,54
196	392802,62	1381250,84
197	392818,12	1381236,81
198	392812,75	1381229,25
199	392834,71	1381213,65
200	392843,02	1381227,25
201	392836,12	1381231,23
202	392840,21	1381238,33
203	392847,22	1381234,3
204	392850,76	1381240,26
205	392811,87	1381262,64
196	392802,62	1381250,84
206	392852,42	1381231,31
207	392857,49	1381228,39
208	392860,95	1381234,39
209	392855,96	1381237,27
206	392852,42	1381231,31
210	392859,44	1381243,11
211	392864,34	1381240,29
212	392894,47	1381292,64
213	392901,95	1381288,34
214	392902,69	1381289,28
215	392896,39	1381294,22
216	392951,62	1381364,42
217	392957,91	1381359,49
218	392959,02	1381360,91
219	392952,73	1381365,84
220	393007,11	1381435,29
221	393013,41	1381430,35

Номер точки	Координаты (м)	
	X	Y
222	393014,52	1381431,77
223	393008,23	1381436,71
224	393031,69	1381466,61
225	393029,09	1381468,55
226	393024,31	1381462,48
227	392974,05	1381401,64
228	392880,6	1381278,7
210	392859,44	1381243,11
229	393033,33	1381473,87
230	393035,89	1381471,96
231	393057,67	1381499,71
232	393055,33	1381501,55
229	393033,33	1381473,87
233	393089,15	1381544,08
234	393093,57	1381540,6
235	393112,17	1381564,32
236	393114,09	1381568,62
237	393116,95	1381570,74
238	393117,98	1381569,94
239	393122,59	1381575,82
240	393117,45	1381579,68
233	393089,15	1381544,08
241	393121,19	1381584,38
242	393126,29	1381580,54
243	393192,44	1381664,91
244	393191,41	1381665,71
245	393195,11	1381670,43
246	393201,41	1381665,5
247	393204,1	1381666,82
248	393199,15	1381670,71
249	393198,34	1381669,68
250	393193,62	1381673,38
251	393266,81	1381766,72
252	393273,1	1381761,78
253	393273,97	1381762,89
254	393267,67	1381767,82
255	393340,86	1381861,16
256	393347,15	1381856,22
257	393348,02	1381857,33
258	393341,72	1381862,26
259	393414,91	1381955,6
260	393421,21	1381950,66
261	393422,07	1381951,77
262	393415,77	1381956,7
263	393495,21	1382058,01
264	393501,5	1382053,07
265	393502,37	1382054,17
266	393496,07	1382059,11

Номер точки	Координаты (м)	
	X	Y
267	393519,49	1382088,97
268	393515,88	1382091,49
269	393509,55	1382083,66
270	393465,36	1382030,54
271	393421,18	1381974,07
272	393378,36	1381915,89
273	393333,92	1381859,1
274	393287,74	1381803,75
275	393174,38	1381658,89
276	393143,82	1381612,9
241	393121,19	1381584,38
277	393125,08	1381567,17
278	393138,71	1381556,48
279	393133,77	1381550,19
280	393135,19	1381549,07
281	393140,12	1381555,37
282	393156,29	1381542,7
283	393160,18	1381547,6
284	393128,43	1381571,44
277	393125,08	1381567,17
285	393487,19	1382106,39
286	393506,87	1382089,82
287	393510,95	1382094,92
288	393489,81	1382109,65
285	393487,19	1382106,39
289	393520,29	1382097,32
290	393524	1382094,73
291	393608,22	1382202,13
292	393621,05	1382218,5
293	393615,38	1382222,94
289	393520,29	1382097,32
294	393619,02	1382227,72
295	393624,75	1382223,22
296	393627,88	1382227,21
297	393634,18	1382222,27
298	393635,04	1382223,38
299	393628,75	1382228,31
300	393720,45	1382345,26
301	393726,74	1382340,32
302	393727,61	1382341,43
303	393721,31	1382346,36
304	393813,01	1382463,31
305	393819,31	1382458,37
306	393820,17	1382459,47
307	393813,87	1382464,41
308	393917,92	1382597,1
309	393924,21	1382592,16
310	393925,08	1382593,26

Номер точки	Координаты (м)	
	X	Y
311	393918,78	1382598,2
312	394023,69	1382731,99
313	394021,32	1382733,84
314	393923,18	1382617,6
315	393882,04	1382561,01
316	393795,57	1382450,68
317	393742,9	1382386,54
318	393693,61	1382319,69
319	393653,06	1382271,37
294	393619,02	1382227,72

ПС23  
S = 2186 кв.м.

Номер точки	Координаты (м)	
	X	Y
1	393788,44	1382294,59
2	393812,76	1382325,66
3	393816,99	1382318,77
4	393817,11	1382315,52
5	393819,26	1382315,59
6	393822,93	1382303,53
7	393822,87	1382299,53
8	393823,16	1382299,23
9	393825,66	1382299,19
10	393826,08	1382290,59
11	393829,09	1382236,8
12	393803,77	1382235,12
13	393801,83	1382264,03
14	393800,49	1382283,87
15	393789,38	1382292,76
16	393789,95	1382293,58
1	393788,44	1382294,59

ПС22  
S = 22028 кв.м.

Номер точки	Координаты (м)	
	X	Y
1	392222,43	1380750,31
2	392254,97	1380791,15
3	392278,45	1380772,64
4	392279,77	1380771,61
5	392297,58	1380757,56
6	392308,68	1380748,81
7	392308,78	1380748,92
8	392333,87	1380728,97
9	392352,75	1380713,97
10	392358,98	1380709,16

Номер точки	Координаты (м)	
	X	Y
11	392384,41	1380689,13
12	392515,15	1380584,81
13	392590,57	1380525,37
14	392559,59	1380486,09
15	392497,13	1380535,23
16	392467,26	1380558,94
17	392466,64	1380558,15
18	392465,46	1380559,08
19	392346,98	1380652,28
20	392345,45	1380653,48
21	392346,06	1380654,26
22	392317,07	1380677,15
23	392308,03	1380665,71
24	392304,95	1380668,15
25	392303,94	1380673,5
26	392310,76	1380682,15
27	392279,39	1380706,98
28	392277,83	1380705,01
29	392258,99	1380719,85
30	392257,08	1380721,36
31	392258,58	1380723,29
32	392229,55	1380746,1
33	392228,08	1380744,22
34	392225,75	1380746,07
35	392226,03	1380746,44
1	392222,43	1380750,31

ПС24

S = 35344 кв.м.

Номер точки	Координаты (м)	
	X	Y
1	394939,07	1384008,55
2	394934,42	1384043,61
3	394896,51	1384073,31
4	394918,96	1384100,56
5	394865,05	1384144,31
6	394895,33	1384181,19
7	394993,47	1384103,13
8	394994,24	1384097,41
9	395022,29	1384094,63
10	395153,34	1383983,33
11	395122,95	1383945,79
12	395166,82	1383909,65
13	395122,91	1383855,79
14	395054,8	1383911,88
1	394939,07	1384008,55

ПС26

S = 2374 кв.м.

Номер точки	Координаты (м)	
	X	Y
1	393036,73	1381644,95
2	393055,37	1381668,91
3	393101,79	1381632,59
4	393116,01	1381650,98
5	393136,25	1381634,81
6	393123,77	1381619,18
7	393119,65	1381622,47
8	393105,99	1381604,18
9	393105,8	1381604,32
10	393105,67	1381604,14
11	393058,85	1381640,84
12	393052,54	1381632,7
1	393036,73	1381644,95

ПС27

S = 33074 кв.м.

Номер точки	Координаты (м)	
	X	Y
1	393154,38	1381686,41
2	393166,63	1381702,21
3	393234,31	1381649,73
4	393434,97	1381907,44
5	393441,43	1381910,03
6	393525,12	1382017,05
7	393530,55	1382029,69
8	393536,09	1382036,79
9	393793,08	1382365,62
10	393938,39	1382550,88
11	393882,99	1382589,85
12	393867,11	1382569,69
13	393889,55	1382555,98
14	393879,12	1382538,92
15	393854,65	1382553,86
16	393838,99	1382533,97
17	393823,28	1382546,34
18	393878,91	1382617,85
19	393995,21	1382535,36
20	394003,34	1382505,28
21	393999,41	1382487,2
22	393979,87	1382491,44
23	393982,76	1382504,76
24	393977,79	1382523,16
25	393954,77	1382539,35
26	393802,7	1382345,43
27	393547,9	1382019,42
28	393542,49	1382006,81
29	393536,96	1381999,69

Номер точки	Координаты (м)	
	X	Y
30	393450,79	1381889,62
31	393416,04	1381850,23
32	393213,69	1381590,77
33	393206,99	1381586,87
34	393200,11	1381578,02
35	393228,33	1381556,28
36	393216,12	1381540,44
37	393172	1381574,43
38	393196,15	1381605,53
39	393202,86	1381609,41
40	393222,01	1381633,96
1	393154,38	1381686,41

ПС28  
S = 150471 кв.м.

Номер точки	Координаты (м)	
	X	Y
1	392220,93	1380798,31
2	392246,75	1380814,63
3	392251,18	1380807,61
4	392400,9	1380688,91
5	392421,23	1380684,92
6	392453,85	1380725,67
7	392440,71	1380731,07
8	392448,31	1380749,57
9	392466,87	1380741,95
10	392498,21	1380781,12
11	392498,83	1380781,91
12	392487,65	1380799,68
13	392504,58	1380810,33
14	392511,94	1380798,63
15	392545,23	1380841,09
16	392533,75	1380858,58
17	392550,48	1380869,55
18	392558,25	1380857,7
19	392586,49	1380893,73
20	392575,08	1380911,59
21	392591,93	1380922,36
22	392599,57	1380910,41
23	392635,35	1380956,26
24	392621,81	1380967,71
25	392634,72	1380982,98
26	392647,66	1380972,04
27	392681,18	1381015,03
28	392669,47	1381032,16
29	392685,98	1381043,45
30	392694,09	1381031,59
31	392711,52	1381053,87

Номер точки	Координаты (м)	
	X	Y
32	392710,17	1381055,09
33	392699,44	1381045,7
34	392686,27	1381060,75
35	392710,45	1381081,91
36	392723,89	1381069,66
37	392726,75	1381073,3
38	392716,98	1381095,95
39	392735,34	1381103,87
40	392740,66	1381091,55
41	392773,02	1381134,4
42	392761,03	1381155,67
43	392778,45	1381165,49
44	392786,17	1381151,81
45	392804,2	1381175,68
46	392799,49	1381191,24
47	392818,64	1381197,03
48	392822,35	1381184,74
49	392838,36	1381184,27
50	392860,1	1381212,83
51	392855,37	1381212,28
52	392853,05	1381232,14
53	392876,92	1381234,93
54	392898,27	1381262,97
55	392889,43	1381264,51
56	392892,85	1381284,21
57	392911,92	1381280,9
58	392934,77	1381310,93
59	392929,11	1381310,77
60	392928,54	1381330,76
61	392950,34	1381331,38
62	392972,21	1381360,11
63	392965,21	1381360,61
64	392966,64	1381380,56
65	392986,68	1381379,12
66	393009,53	1381409,14
67	393000,39	1381412,33
68	393006,97	1381431,21
69	393022,28	1381425,88
70	393046,91	1381458,24
71	393038,45	1381460,01
72	393042,55	1381479,59
73	393060,33	1381475,87
74	393083,26	1381505,99
75	393075,91	1381509,18
76	393074,02	1381506,76
77	393058,23	1381519,03
78	393114,39	1381591,3
79	393089,5	1381611,06

Номер точки	Координаты (м)	
	X	Y
80	393089,76	1381627,26
81	393110,05	1381622,52
82	393127,4	1381644,98
83	393392,32	1381984,7
84	393385,53	1381990,58
85	393397,85	1382006,37
86	393404,35	1382000,74
87	393448,57	1382057,02
88	393440,93	1382061,6
89	393453,32	1382077,49
90	393460,96	1382072,92
91	393474,13	1382089,83
92	393475,8	1382095,4
93	393477,07	1382099,62
94	393485,3	1382104,29
95	393491,07	1382111,46
96	393518,77	1382147,48
97	393513,21	1382154,27
98	393525,82	1382170,44
99	393531,37	1382163,66
100	393577,28	1382223,35
101	393593,17	1382243,36
102	393581,98	1382250,94
103	393593,2	1382267,5
104	393605,65	1382259,06
105	393627,05	1382286,74
106	393616,84	1382299,04
107	393631,08	1382312,07
108	393639,44	1382302,85
109	393658,17	1382327,19
110	393682,42	1382356,99
111	393711,94	1382394,89
112	393712,26	1382402,39
113	393717,67	1382409,44
114	393718,81	1382408,56
115	393726,69	1382413,91
116	393776,28	1382477,11
117	393781,91	1382487,34
118	393765,27	1382494,76
119	393785,01	1382516,01
120	393799,66	1382502,4
121	393809,93	1382496,74
122	393793	1382466,01
123	393738,95	1382397,09
124	393731,94	1382394,55
125	393731,66	1382387,73
126	393714,34	1382365,14
127	393719,17	1382361,4

Номер точки	Координаты (м)	
	X	Y
128	393726,53	1382363,09
129	393741,21	1382357,05
130	393751,63	1382370,39
131	393745,31	1382388,88
132	393764,24	1382395,35
133	393766,33	1382389,22
134	393786,74	1382415,34
135	393781,79	1382438,63
136	393801,35	1382442,79
137	393805,74	1382422,15
138	393825,52	1382420,34
139	393823,7	1382400,42
140	393802,01	1382402,4
141	393779,48	1382373,56
142	393790,07	1382370,19
143	393784,01	1382351,13
144	393766,35	1382356,74
145	393753,68	1382340,53
146	393751,86	1382336,09
147	393768,28	1382323,38
148	393754,61	1382306,48
149	393749,35	1382310,63
150	393737,75	1382302,99
151	393731,63	1382312,29
152	393707,96	1382281,99
153	393717,29	1382265,52
154	393699,89	1382255,66
155	393694,64	1382264,93
156	393672,51	1382236,59
157	393680,66	1382215,59
158	393662,02	1382208,35
159	393658,17	1382218,25
160	393634,94	1382188,49
161	393646,79	1382170,46
162	393630,08	1382159,47
163	393621,94	1382171,85
164	393599,37	1382142,96
165	393608,98	1382119,71
166	393590,5	1382112,07
167	393585,22	1382124,84
168	393561,39	1382094,33
169	393567,05	1382073,84
170	393547,78	1382068,51
171	393546,06	1382074,71
172	393523,07	1382045,27
173	393531,01	1382027,43
174	393512,74	1382019,3
175	393509,13	1382027,42

Номер точки	Координаты (м)	
	X	Y
176	393486,19	1381998,05
177	393492,62	1381978,05
178	393473,58	1381971,93
179	393471,31	1381979
180	393447,65	1381948,71
181	393455,95	1381931,56
182	393437,94	1381922,85
183	393433,93	1381931,14
184	393411,22	1381902,07
185	393417,73	1381882,22
186	393398,72	1381875,99
187	393392,53	1381894,88
188	393372,55	1381897,36
189	393375,02	1381917,21
190	393395,67	1381914,64
191	393418,54	1381943,92
192	393408,32	1381946,67
193	393413,52	1381965,99
194	393431,9	1381961,04
195	393456,15	1381992,08
196	393447,16	1381993,11
197	393449,43	1382012,98
198	393470,59	1382010,56
199	393493,94	1382040,46
200	393484,19	1382042,72
201	393488,71	1382062,2
202	393507,51	1382057,84
203	393532,48	1382089,81
204	393518,7	1382092,69
205	393522,8	1382112,27
206	393546,19	1382107,37
207	393569,7	1382137,47
208	393557,75	1382139,68
209	393561,4	1382159,35
210	393583,58	1382155,23
211	393606,6	1382184,7
212	393593,28	1382190,17
213	393600,88	1382208,67
214	393619,38	1382201,07
215	393643,37	1382231,79
216	393634,24	1382233,78
217	393638,5	1382253,32
218	393657,04	1382249,28
219	393680,02	1382278,71
220	393670,09	1382283,21
221	393678,35	1382301,43
222	393692,69	1382294,93
223	393717,12	1382326,2

Номер точки	Координаты (м)	
	X	Y
224	393707,07	1382331,65
225	393711,74	1382340,26
226	393700,73	1382348,94
227	393594,49	1382212,86
228	393506,79	1382099,1
229	393498,5	1382088,77
230	393493,92	1382086,18
231	393492,21	1382080,49
232	393148,26	1381639,23
233	393171,64	1381622,09
234	393191,34	1381647,97
235	393182,83	1381662,31
236	393200,02	1381672,52
237	393209,81	1381656,03
238	393229,58	1381651,34
239	393224,96	1381631,88
240	393207,4	1381636,05
241	393182,55	1381603,4
242	393192,8	1381587,69
243	393186,39	1381583,51
244	393195,21	1381576,82
245	393199,35	1381580,54
246	393198,52	1381597,13
247	393207,88	1381605,66
248	393217,13	1381601,05
249	393217,57	1381624,31
250	393221,86	1381624,23
251	393227,65	1381634,25
252	393237,92	1381628,32
253	393246,46	1381646,02
254	393242,18	1381654,54
255	393260,06	1381663,52
256	393261,64	1381660,37
257	393261,94	1381676,11
258	393269,92	1381680,83
259	393283,89	1381681,99
260	393274,83	1381687,19
261	393284,79	1381704,53
262	393296,07	1381698,05
263	393298,64	1381728,39
264	393301,97	1381731,53
265	393328,06	1381739,78
266	393320,69	1381741,74
267	393325,84	1381761,07
268	393353,7	1381753,65
269	393348,55	1381734,32
270	393336,05	1381737,65
271	393340,64	1381722,88

Номер точки	Координаты (м)	
	X	Y
272	393328,14	1381718,83
273	393325,13	1381703,41
274	393316,71	1381704,74
275	393314,71	1381691,88
276	393308,4	1381690,97
277	393298,44	1381673,63
278	393292,37	1381677,11
279	393291,94	1381660,25
280	393281,64	1381660,52
281	393281,4	1381647,55
282	393267,95	1381647,81
283	393273,11	1381637,54
284	393261,9	1381631,91
285	393252,63	1381612,83
286	393253,81	1381605,01
287	393237,06	1381597,64
288	393236,93	1381590,28
289	393221,81	1381570,97
290	393215,18	1381568,31
291	393195,02	1381542,22
292	393178,39	1381555,29
293	393172,87	1381548,22
294	393173,04	1381548,1
295	393180,28	1381548,34
296	393180,95	1381528,35
297	393175,99	1381528,19
298	393140,61	1381477,95
299	393120,03	1381466,23
300	393099,41	1381494,19
301	393076,6	1381464,23
302	393084,5	1381451,38
303	393104,02	1381455,72
304	393113,57	1381433,94
305	393009,89	1381301,66
306	392834,88	1381077,31
307	392848,88	1381065,95
308	392822,05	1381032,9
309	392808,81	1381043,65
310	392788,93	1381017,77
311	392801,66	1381011,09
312	392792,37	1380993,38
313	392776,47	1381001,72
314	392751,21	1380969,11
315	392759,82	1380955,04
316	392742,76	1380944,6
317	392737,85	1380952,63
318	392729,17	1380941,99
319	392739,68	1380932,29

Номер точки	Координаты (м)	
	X	Y
320	392726,12	1380917,59
321	392719,08	1380924,08
322	392706,67	1380909,54
323	392714,61	1380896,67
324	392697,59	1380886,17
325	392692,91	1380893,76
326	392676,3	1380874,72
327	392528,12	1380685,26
328	392504,35	1380648,64
329	392520,31	1380636,47
330	392508,19	1380620,56
331	392492,81	1380632,29
332	392485,28	1380622,39
333	392496,24	1380613,75
334	392495,25	1380606,36
335	392497,85	1380603,47
336	392594,75	1380525,51
337	392582,21	1380509,93
338	392537,9	1380545,58
339	392518,72	1380521,25
340	392503,02	1380533,63
341	392522,32	1380558,11
342	392485,56	1380587,68
343	392462,59	1380558,17
344	392446,81	1380570,45
345	392474,21	1380605,65
346	392461,93	1380615,33
347	392438,06	1380584,55
348	392441,82	1380569,72
349	392422,59	1380564,6
350	392397,36	1380532,07
351	392412,37	1380520,68
352	392394,12	1380496,62
353	392376,14	1380510,01
354	392371,7	1380504,31
355	392384,9	1380493,28
356	392380,38	1380487,88
357	392377,95	1380470,07
358	392369,04	1380471,15
359	392358,49	1380456,28
360	392347,16	1380464,32
361	392338,9	1380455,75
362	392336,01	1380458,53
363	392329,39	1380450,04
364	392339,48	1380442,1
365	392338,1	1380420,24
366	392318,14	1380421,5
367	392318,86	1380432,88

Номер точки	Координаты (м)	
	X	Y
368	392317,09	1380434,27
369	392304,25	1380417,79
370	392307,37	1380415,35
371	392295,05	1380399,59
372	392276,19	1380414,33
373	392376,11	1380542,5
374	392379,43	1380541,58
375	392410,72	1380581,93
376	392407,89	1380591,13
377	392421,11	1380595,32
378	392446,23	1380627,71
379	392437,38	1380634,68
380	392410,13	1380599,76
381	392394,36	1380612,07
382	392421,67	1380647,06
383	392420,69	1380647,84
384	392390,7	1380611,43
385	392382,86	1380617,79
386	392304,8	1380516,99
387	392288,99	1380529,24
388	392395,94	1380667,35
389	392376,74	1380682,48
390	392351,51	1380650,12
391	392335,74	1380662,41
392	392361,03	1380694,87
393	392330,16	1380719,2
394	392304,9	1380686,79
395	392289,22	1380699,2
396	392314,32	1380731,41
397	392280,83	1380758,64
398	392262,82	1380729,07
399	392245,74	1380739,47
400	392265,03	1380771,15
401	392242,99	1380788,59
402	392231,62	1380781,4
1	392220,93	1380798,31
403	392432,49	1380664
404	392457,18	1380644,54
405	392470,07	1380655,87
406	392478,41	1380646,39
407	392511,82	1380696,88
408	392545,6	1380740,07
409	392541,17	1380740,53
410	392543,23	1380760,43
411	392560,15	1380758,68
412	392660,88	1380887,46
413	392696,93	1380928,8
414	392697,31	1380933,47

Номер точки	Координаты (м)	
	X	Y
415	392840,47	1381117,19
416	392838,26	1381120,95
417	392843,05	1381144,78
418	392840,01	1381153,42
419	392816,19	1381122,13
420	392824,68	1381102,34
421	392806,31	1381094,45
422	392802,27	1381103,85
423	392780,58	1381075,35
424	392785,03	1381051,46
425	392765,37	1381047,8
426	392764,24	1381053,88
427	392742,59	1381025,44
428	392747,55	1381003,23
429	392728,03	1380998,87
430	392723,82	1381017,71
431	392708,67	1381017,75
432	392478,7	1380724,72
433	392433,69	1380668,48
403	392432,49	1380664
434	392854,5	1381172,46
435	392861,91	1381151,42
436	392862,91	1381145,61
437	392896,93	1381189,12
438	392878,33	1381194,78
439	392876,92	1381201,91
434	392854,5	1381172,46
440	392893,11	1381223,17
441	392897,33	1381210,3
442	392909,85	1381205,67
443	392948,84	1381254,91
444	392940,32	1381260,9
445	392951,82	1381277,26
446	392960,67	1381271,04
447	392992,41	1381311,76
448	392983,84	1381316,71
449	392993,84	1381334,03
450	393004,82	1381327,69
451	393088,33	1381434,16
452	393085,57	1381446,56
453	393069,15	1381437,1
454	393063,46	1381446,97
455	393038,55	1381414,23
456	393049,47	1381400,5
457	393033,82	1381388,05
458	393026,05	1381397,82
459	393002,77	1381367,23
460	393010,98	1381347,35

Номер точки	Координаты (м)	
	X	Y
461	392992,49	1381339,72
462	392988,74	1381348,81
463	392966,62	1381319,75
464	392973,71	1381297,83
465	392954,68	1381291,68
466	392951,87	1381300,37
467	392927,98	1381268,98
468	392937,09	1381250,62
469	392919,18	1381241,73
470	392914,46	1381251,23
440	392893,11	1381223,17
471	393088,57	1381525,49
472	393095,73	1381522,38
473	393119,68	1381553,84
474	393112,14	1381555,81
471	393088,57	1381525,49
475	393111,81	1381510,48
476	393115,05	1381506,67
477	393139,31	1381537,74
478	393136,17	1381542,48
475	393111,81	1381510,48
479	393125,49	1381572,99
480	393132,81	1381571,08
481	393146,29	1381588,79
482	393140,93	1381592,85
479	393125,49	1381572,99
483	393148,99	1381559,32
484	393152,29	1381554,36
485	393166,95	1381573,14
486	393162,23	1381576,71
483	393148,99	1381559,32

ПС29  
S = 2071 кв.м.

Номер точки	Координаты (м)	
	X	Y
1	392891,16	1381354,8
2	392897,37	1381373,81
3	392909,14	1381369,96
4	392923,39	1381388,19
5	392931,83	1381403,97
6	392941,11	1381405,95
7	392966,32	1381390,87
8	392956,05	1381373,7
9	392942,62	1381381,74
10	392940,09	1381377,03
11	392929,32	1381363,37
12	392938,71	1381360,3

Номер точки	Координаты (м)	
	X	Y
13	392932,5	1381341,29
14	392916,34	1381346,57
1	392891,16	1381354,8

ПС30  
S = 1451 кв.м.

Номер точки	Координаты (м)	
	X	Y
1	392959,28	1381586,54
2	392963,48	1381610,1
3	392983,17	1381606,6
4	392981,03	1381594,6
5	393018,7	1381563,86
6	393006,05	1381548,36
1	392959,28	1381586,54

ПС31  
S = 20635 кв.м.

Номер точки	Координаты (м)	
	X	Y
1	393337,25	1381765,6
2	393344,41	1381784,28
3	393356,78	1381779,53
4	393375,89	1381804,35
5	393373,08	1381804,48
6	393374,04	1381824,46
7	393383,02	1381824,03
8	393389,05	1381842,34
9	393407,62	1381836,22
10	393412,26	1381850,72
11	393419,73	1381860,56
12	393411,95	1381868,22
13	393425,98	1381882,47
14	393432,52	1381876,03
15	393437,24	1381882,12
16	393428,75	1381889,21
17	393441,58	1381904,56
18	393449,49	1381897,95
19	393473,35	1381928,33
20	393465,34	1381939
21	393481,34	1381951
22	393485,67	1381945,23
23	393561,87	1382042,34
24	393556,08	1382057,11
25	393574,7	1382064,41
26	393576,1	1382060,83
27	393621,57	1382119,1
28	393615,32	1382121,82

Номер точки	Координаты (м)	
	X	Y
29	393623,28	1382140,16
30	393634,51	1382135,29
31	393702,16	1382223,09
32	393700,6	1382234,06
33	393711,61	1382252,99
34	393722,07	1382246,91
35	393732,48	1382259,64
36	393752,04	1382285,09
37	393744,75	1382294,91
38	393760,81	1382306,83
39	393763,48	1382303,23
40	393768,03	1382311,09
41	393782,98	1382302,42
42	393773,38	1382330,9
43	393785,73	1382337,75
44	393791,36	1382335,91
45	393835,56	1382392,94
46	393828,58	1382398,14
47	393840,52	1382414,18
48	393847,82	1382408,75
49	393865,04	1382430,42
50	393850,29	1382441,98
51	393862,63	1382457,72
52	393877,01	1382446,44
53	393880,63	1382451,3
54	393896,66	1382439,33
55	393809,05	1382326,08
56	393811,12	1382325,05
57	393802,36	1382307,55
58	393803,66	1382303,69
59	393784,71	1382297,3
60	393784,14	1382298,99
61	393776,46	1382285,75
62	393778,5	1382283
63	393771,65	1382277,91
64	393744,92	1382243,26
65	393720,52	1382213,79
66	393526,26	1381963,04
67	393430,26	1381841,36
68	393422,15	1381816,04
69	393416,94	1381812,09
70	393404,33	1381816,25
71	393403,7	1381803,01
72	393400,18	1381803,18
73	393374,23	1381769,75
74	393372,16	1381765,82
75	393375,73	1381755,46
76	393356,83	1381748,94

Номер точки	Координаты (м)	
	X	Y
77	393353,19	1381759,49
1	393337,25	1381765,6

ПС32  
S = 171044 кв.м.

Номер точки	Координаты (м)	
	X	Y
1	393794,72	1382537,29
2	393846,08	1382577,94
3	393857,93	1382593,75
4	393863,57	1382589,4
5	393975,74	1382725,78
6	394036,56	1382808,51
7	394065,51	1382841,32
8	394123,96	1382915,8
9	394193,1	1383004,59
10	394530,77	1383437,74
11	394577,56	1383497,99
12	394578,49	1383510,62
13	394589,74	1383513,59
14	394665,75	1383610,55
15	394762	1383734,26
16	394845,79	1383841,43
17	394925,9	1383943,8
18	394959,57	1383987,23
19	394968,06	1383998,17
20	394970,69	1384005,96
21	394991,41	1384039,15
22	394991,3	1384048,67
23	395011,17	1384074,98
24	395021,78	1384066,94
25	395082,14	1384143,68
26	395096,9	1384159,44
27	395261,99	1384370,52
28	395277,76	1384358,22
29	395112,08	1384146,39
30	395097,26	1384130,58
31	395037,94	1384055,15
32	395062,3	1384035,97
33	395065,1	1384039,47
34	395058,89	1384058,75
35	395077,92	1384064,88
36	395080,07	1384058,21
37	395139,95	1384133,08
38	395133,76	1384152,64
39	395152,83	1384158,67
40	395154,89	1384152,14
41	395177,28	1384180,85

Номер точки	Координаты (м)	
	X	Y
42	395172,56	1384202,75
43	395192,11	1384206,96
44	395193,31	1384201,4
45	395214,11	1384228,08
46	395206,32	1384256,43
47	395225,6	1384261,73
48	395229,45	1384247,75
49	395249,81	1384273,87
50	395240,43	1384296,2
51	395258,86	1384303,95
52	395263,91	1384291,95
53	395286,68	1384321,15
54	395278,05	1384343,43
55	395290,52	1384348,27
56	395300,7	1384340,33
57	395305,05	1384329,11
58	395315,99	1384328,41
59	395328,3	1384318,8
60	395327,58	1384307,62
61	395302,74	1384309,22
62	395280,45	1384280,64
63	395293,51	1384279,41
64	395292,06	1384263,97
65	395334,01	1384314,35
66	395349,78	1384302,05
67	395312,08	1384257,08
68	395207,64	1384123,95
69	395183,09	1384087,34
70	395138,03	1384029,95
71	395115,96	1383997,3
72	395126,35	1383981,46
73	395109,2	1383960,45
74	395100,42	1383957,06
75	395086,86	1383946,14
76	395081,54	1383928,01
77	395063,03	1383933,44
78	394923,49	1383755,29
79	394926,11	1383754,34
80	394950,91	1383785,47
81	394966,55	1383773,01
82	394894,06	1383682,03
83	394878,42	1383694,49
84	394912,96	1383737,85
85	394910,58	1383738,71
86	394865,47	1383680,81
87	394750,15	1383533,02
88	394426,81	1383118,74
89	394430,1	1383108,56

Номер точки	Координаты (м)	
	X	Y
90	394423,56	1383100,45
91	394412,11	1383099,82
92	394294,04	1382947,5
93	394271,89	1382918,36
94	394265,46	1382907,97
95	394256,28	1382900,02
96	393958	1382517,44
97	393954,93	1382507,42
98	393968,63	1382502,91
99	393962,37	1382483,91
100	393941,73	1382490,72
101	393937,89	1382487,92
102	393928,54	1382475,03
103	393928,53	1382473,47
104	393935,17	1382468,66
105	393923,44	1382452,47
106	393911,07	1382447,15
107	393902,98	1382468,39
108	393891,75	1382468,45
109	393891,85	1382488,45
110	393913,49	1382488,34
111	393918,43	1382495,15
112	393908,15	1382498,97
113	393912,83	1382511,54
114	393908,21	1382514,35
115	393921,81	1382536,72
116	393930,39	1382534,21
117	393932,01	1382538,84
118	393945,59	1382534,09
119	394046,73	1382664,3
120	394040,68	1382676,74
121	394058,67	1382685,49
122	394060,43	1382681,87
123	394082,15	1382709,73
124	394076,38	1382725,43
125	394095,16	1382732,33
126	394096,64	1382728,29
127	394241,72	1382913,86
128	394252,47	1382923,18
129	394253,31	1382926,98
130	394278,18	1382959,68
131	394396,82	1383112,75
132	394409,68	1383129,3
133	394474,73	1383212,86
134	394466,47	1383219,03
135	394478,45	1383235,05
136	394487,03	1383228,63
137	394734,38	1383545,32

Номер точки	Координаты (м)	
	X	Y
138	394849,7	1383693,11
139	395040,58	1383937,24
140	395032,61	1383935,63
141	395007,56	1383936,47
142	394987,83	1383911,36
143	394995,93	1383892,62
144	394977,57	1383884,68
145	394973,77	1383893,47
146	394950,54	1383863,9
147	394957,83	1383844,71
148	394939,13	1383837,61
149	394936,12	1383845,54
150	394913,09	1383816,26
151	394920,15	1383797,65
152	394901,44	1383790,56
153	394898,66	1383797,91
154	394875,82	1383768,88
155	394882,43	1383750,85
156	394863,65	1383743,97
157	394861,29	1383750,41
158	394839,24	1383722,38
159	394845,58	1383702,04
160	394826,49	1383696,09
161	394824,24	1383703,31
162	394801,04	1383673,81
163	394807,72	1383656,13
164	394789,01	1383649,06
165	394786,59	1383655,45
166	394763,67	1383626,31
167	394770,17	1383608,48
168	394751,38	1383601,63
169	394749,12	1383607,82
170	394727,13	1383579,86
171	394734,13	1383561,41
172	394715,43	1383554,31
173	394712,69	1383561,52
174	394690,24	1383532,98
175	394697,42	1383514,06
176	394678,71	1383506,97
177	394675,81	1383514,63
178	394653,25	1383485,96
179	394660,41	1383467,11
180	394641,71	1383460,01
181	394638,82	1383467,62
182	394616,31	1383438,99
183	394623,38	1383420,34
184	394604,67	1383413,25
185	394601,87	1383420,64

Номер точки	Координаты (м)	
	X	Y
186	394579,21	1383391,84
187	394586,24	1383373,33
188	394567,54	1383366,23
189	394564,78	1383373,49
190	394542,11	1383344,67
191	394547,77	1383324,55
192	394528,52	1383319,14
193	394526,81	1383325,22
194	394504,05	1383296,29
195	394508,49	1383275,71
196	394488,95	1383271,49
197	394488	1383275,88
198	394466,43	1383248,47
199	394470,82	1383227,8
200	394451,25	1383223,65
201	394450,33	1383228
202	394428,18	1383199,84
203	394432,26	1383176,96
204	394412,57	1383173,45
205	394411,62	1383178,79
206	394389,44	1383150,6
207	394392,87	1383128,76
208	394373,11	1383125,66
209	394372,56	1383129,14
210	394353,47	1383104,87
211	394357,7	1383078,59
212	394337,96	1383075,41
213	394336,65	1383083,5
214	394315,31	1383056,36
215	394321,12	1383029,38
216	394301,57	1383025,17
217	394299,25	1383035,95
218	394276,97	1383007,62
219	394286,11	1382982,18
220	394267,29	1382975,42
221	394262,38	1382989,08
222	394236,87	1382956,65
223	394247,51	1382939,21
224	394230,43	1382928,79
225	394223,67	1382939,88
226	394198,19	1382907,49
227	394207,36	1382891,24
228	394189,95	1382881,41
229	394184,82	1382890,49
230	394161,49	1382860,83
231	394167,07	1382838,32
232	394147,66	1382833,51
233	394145,82	1382840,92

Номер точки	Координаты (м)	
	X	Y
234	394121,47	1382809,96
235	394129,75	1382791,42
236	394111,48	1382783,27
237	394107,5	1382792,2
238	394085,58	1382764,33
239	394088,8	1382738,75
240	394068,96	1382736,25
241	394068,2	1382742,25
242	394046,26	1382714,36
243	394049,72	1382689,19
244	394029,9	1382686,47
245	394029,07	1382692,51
246	394006,97	1382664,41
247	394010,82	1382640,04
248	393991,06	1382636,92
249	393990,15	1382642,67
250	393968,56	1382614,67
251	393973,5	1382591,56
252	393953,94	1382587,38
253	393952,55	1382593,91
254	393928,58	1382562,83
255	393939,02	1382549,45
256	393923,25	1382537,14
257	393910,44	1382553,56
258	393887,26	1382557,4
259	393890,53	1382577,13
260	393911,65	1382573,63
261	393935,37	1382604,39
262	393931,42	1382603,94
263	393929,15	1382623,81
264	393952,4	1382626,46
265	393973,36	1382653,65
266	393968,83	1382653,01
267	393966,03	1382672,81
268	393990,9	1382676,33
269	394012,2	1382703,4
270	394008,66	1382702,84
271	394005,56	1382722,6
272	394030,36	1382726,48
273	394050,72	1382752,37
274	394046,81	1382751,67
275	394043,28	1382771,36
276	394069,33	1382776,03
277	394090,13	1382802,47
278	394083,88	1382802,81
279	394084,97	1382822,78
280	394105,24	1382821,67
281	394128,08	1382850,7

Номер точки	Координаты (м)	
	X	Y
282	394123,61	1382850,25
283	394121,59	1382870,15
284	394145,27	1382872,55
285	394167,32	1382900,59
286	394159,93	1382901,48
287	394162,31	1382921,34
288	394181,81	1382919,01
289	394205,61	1382949,27
290	394198,68	1382949,98
291	394200,71	1382969,87
292	394220,25	1382967,88
293	394244,59	1382998,81
294	394230,77	1382998,39
295	394230,16	1383018,38
296	394260,71	1383019,31
297	394281,52	1383045,77
298	394272,13	1383044,54
299	394269,54	1383064,37
300	394299,2	1383068,24
301	394320,66	1383095,51
302	394309,71	1383094,42
303	394307,73	1383114,32
304	394337,81	1383117,32
305	394356,79	1383141,44
306	394349,68	1383140,69
307	394347,59	1383160,58
308	394374,03	1383163,35
309	394394,92	1383189,91
310	394388,83	1383189,23
311	394386,6	1383209,1
312	394412,28	1383211,98
313	394434,22	1383239,87
314	394426,68	1383239,4
315	394425,44	1383259,36
316	394450,79	1383260,93
317	394471,92	1383287,79
318	394464,5	1383287,33
319	394463,27	1383307,3
320	394488,48	1383308,85
321	394509,72	1383335,84
322	394502,92	1383335,52
323	394501,98	1383355,5
324	394526,07	1383356,63
325	394547,88	1383384,35
326	394539,71	1383384,67
327	394540,49	1383404,65
328	394563,15	1383403,77
329	394584,83	1383431,32

Номер точки	Координаты (м)	
	X	Y
330	394577,08	1383431,44
331	394577,38	1383451,44
332	394600,38	1383451,1
333	394621,62	1383478,09
334	394614,11	1383478,2
335	394614,41	1383498,2
336	394637,17	1383497,86
337	394658,56	1383525,05
338	394651,11	1383525,18
339	394651,44	1383545,17
340	394674,1	1383544,8
341	394695,84	1383572,43
342	394687,57	1383572,78
343	394688,41	1383592,76
344	394711,08	1383591,81
345	394732,98	1383619,65
346	394723,21	1383620,57
347	394725,08	1383640,48
348	394747,7	1383638,35
349	394770,36	1383667,16
350	394760,77	1383667,97
351	394762,46	1383687,9
352	394785,16	1383685,98
353	394807	1383713,74
354	394800,14	1383713,52
355	394799,49	1383733,51
356	394823,15	1383734,27
357	394844,97	1383762
358	394835,81	1383762,51
359	394836,92	1383782,48
360	394860,07	1383781,2
361	394881,65	1383808,63
362	394873,86	1383808,75
363	394874,16	1383828,75
364	394897,2	1383828,41
365	394918,66	1383855,69
366	394911,53	1383855,8
367	394911,83	1383875,8
368	394934,2	1383875,47
369	394955,83	1383903,01
370	394949,43	1383903,07
371	394949,63	1383923,07
372	394971,42	1383922,85
373	394990,12	1383946,64
374	394970	1383968,04
375	394941,67	1383931,51
376	394861,55	1383829,1
377	394777,77	1383721,96

Номер точки	Координаты (м)	
	X	Y
378	394681,51	1383598,25
379	394546,57	1383425,47
380	394440,55	1383289,02
381	394447,26	1383273,96
382	394429	1383265,82
383	394426,59	1383271,21
384	394208,88	1382992,31
385	394139,68	1382903,42
386	394081,07	1382828,74
387	394052,16	1382795,95
388	393991,52	1382713,48
389	393869,41	1382564,58
390	393878,65	1382558,62
391	393867,82	1382541,81
392	393848,43	1382554,3
393	393836,88	1382545,15
394	393859,83	1382538,03
395	393829,99	1382497,65
396	393802,25	1382514,85
397	393814,44	1382531,17
1	393794,72	1382537,29
398	394982,36	1383983,97
399	394994,97	1383971,35
400	395003,99	1383974,52
401	395010,37	1383956,39
402	395033,28	1383955,62
403	395048,09	1383960,68
404	395063,99	1383939,25
405	395068,7	1383955,26
406	395076,32	1383965,39
407	395059,68	1383980,78
408	395073,26	1383995,46
409	395090,98	1383979,08
410	395095,05	1383976,43
411	395099,24	1383979,93
412	395049,65	1384020,17
413	395049,81	1384020,35
414	395025,75	1384039,29
415	395020,47	1384032,43
416	395028,82	1384025,4
417	395015,94	1384010,1
418	395002,96	1384021,02
419	394994,9	1384010,75
420	395008,55	1383998,04
421	394994,93	1383983,4
422	394986,75	1383991,01
398	394982,36	1383983,97
423	395077,78	1384023,31

Номер точки	Координаты (м)	
	X	Y
424	395098,15	1384006,65
425	395121,85	1384041,73
426	395166,89	1384099,1
427	395191,44	1384135,71
428	395250,25	1384210,68
429	395229,12	1384214,8
430	395205,67	1384184,73
431	395215,4	1384182,69
432	395211,29	1384163,12
433	395191,98	1384167,17
434	395169,7	1384138,61
435	395178,81	1384137,39
436	395176,17	1384117,57
437	395155,37	1384120,34
438	395132,3	1384091,49
439	395141,74	1384090,08
440	395138,8	1384070,3
441	395117,85	1384073,42
423	395077,78	1384023,31
442	395242,91	1384232,49
443	395257,55	1384229,63
444	395255,04	1384216,78
445	395288,77	1384259,77
446	395265,86	1384261,92
442	395242,91	1384232,49

## ПС33

S = 17916 кв.м.

Номер точки	Координаты (м)	
	X	Y
1	393033,68	1381537,86
2	392982,31	1381578,13
3	392998,3	1381597,82
4	393018,41	1381581,46
5	393050,05	1381555,73
6	393086,42	1381601,19
7	393057,31	1381623,6
8	393052,43	1381627,6
9	393034,21	1381642,03
10	393052,54	1381664,58
11	393101,59	1381625,66
12	393103,04	1381624,57
13	393200,32	1381543,53
14	393130,97	1381454,96
15	393030,68	1381533,93
1	393033,68	1381537,86

## ПС34

S = 14299 кв.м.

Номер точки	Координаты (м)	
	X	Y
1	393773,45	1382481,11
2	393772,76	1382481,29
3	393782,03	1382494,06
4	393759,04	1382501,49
5	393767,25	1382525,55
6	393780,49	1382520,93
7	393780,82	1382521,88
8	393790,76	1382518,52
9	393791,08	1382519,48
10	393801,27	1382516,04
11	393831,48	1382555,97
12	393833,74	1382555,24
13	393963,36	1382518,02
14	393960,73	1382514,65
15	393996,39	1382503,2
16	393988,13	1382477,45
17	393943,12	1382492,14
18	393901,66	1382439,17
1	393773,45	1382481,11