

ГРАФИЧЕСКОЕ ОПИСАНИЕ МЕСТОПОЛОЖЕНИЯ ГРАНИЦ ПУБЛИЧНОГО СЕРВИТУТА

1. Местоположения границ публичного сервитута	Самарская область, г. Самара, Кировский район, Барбошина поляна, 12 линия		
2. Система координат	МСК-63		
3. Метод определения координат	метод спутниковых геодезических измерений		
4. Площадь публичного сервитута	243 кв.м.		
Обозначение характерных точек границы	Координаты, м		Средняя квадратическая погрешность положения характерной точки (M_i), м
	X	Y	
1	2	3	4
1	396388,39	1378629,79	0.1
2	396384,36	1378628,15	0.1
3	396368,62	1378621,79	0.1
4	396348,58	1378613,65	0.1
5	396334,48	1378606,90	0.1
6	396335,55	1378604,67	0.1
7	396333,64	1378603,76	0.1
8	396332,98	1378605,62	0.1
9	396329,21	1378604,28	0.1
10	396331,25	1378598,52	0.1
11	396334,00	1378599,50	0.1
12	396339,23	1378602,00	0.1
13	396338,61	1378603,40	0.1
14	396340,23	1378604,15	0.1
15	396339,82	1378605,02	0.1
16	396350,20	1378609,99	0.1
17	396355,04	1378611,96	0.1
18	396353,65	1378615,08	0.1
19	396361,89	1378618,68	0.1
20	396362,32	1378617,85	0.1
1	396388,39	1378629,79	0.1
21	396401,30	1378635,46	0.1
22	396397,16	1378633,68	0.1
23	396397,62	1378633,57	0.1
21	396401,30	1378635,46	0.1
24	396531,35	1378723,17	0.1
25	396536,64	1378725,69	0.1
26	396530,03	1378739,55	0.1
27	396532,07	1378740,52	0.1
28	396530,25	1378744,33	0.1
29	396524,56	1378741,72	0.1
30	396531,31	1378727,58	0.1
31	396529,59	1378726,76	0.1
24	396531,35	1378723,17	0.1









СХЕМА РАСПОЛОЖЕНИЯ ГРАНИЦ ПУБЛИЧНОГО СЕРВИТУТА



Граница публичного сервитута

Масштаб 1:750

Условные обозначения

- | | | | | | | |
|---|--|---|---------------|---|---|-------------------------------------|
|  | Границы кадастрового квартала |  | 63:01:0208003 | Номера кадастрового квартала |  | Граница ОКС включенных в ЕГРН |
|  | Граница земельных участков включенных в ЕГРН |  | | Границы охранных зон |  | Характерная точка границы |
| :1245 | Надпись кадастрового номера земельного участка |  | | Граница публичного сервитута | 1 | Обозначение новой характерной точки |
| :1245 | Надпись кадастрового номера ОКС |  | | Граница проектного инженерного сооружения | | |