

ГРАФИЧЕСКОЕ ОПИСАНИЕ

местоположения границ населенных пунктов, территориальных зон, особо охраняемых природных территорий, зон с особыми условиями использования территории

Публичный сервитут в целях размещения электросетевого хозяйства «Печера 2ТП 10/0,4 1000 кВА»

(наименование объекта, местоположение границ которого описано (далее - объект))

Раздел 1

Сведения об объекте

№ п/п	Характеристики объекта	Описание характеристик
1	2	3
1.	Местоположение объекта	Самарская область, город Самара
2.	Площадь объекта +/- величина погрешности определения площади (P +/- Дельта P)	95 +/- 3 м ²
3.	Иные характеристики объекта	Установление публичного сервитута в целях размещения электросетевого хозяйства «Печера 2ТП 10/0,4 1000 кВА» Целью предоставления публичного сервитута, предусмотренного в соответствии с пунктом 1 настоящего постановления, является размещение объектов электросетевого хозяйства, необходимых для организации электроснабжения населения, подключения (технологического присоединения) к сетям инженерно-технического обеспечения сроком на 49 лет



ООО «Гео-Спутник»

Раздел 2

Сведения о местоположении границ объекта

1. Система координат МСК-63, зона I

2. Сведения о характерных точках границ объекта

Обозначение характерных точек границ	Координаты, м		Метод определения координат характерной точки	Средняя квадратическая погрешность положения характерной точки (Mt), м	Описание обозначения точки на местности (при наличии)
	X	Y			
1	2	3	4	5	6
1	388679.67	1376871.59	Метод спутниковых геодезических измерений	0.1	-
2	388680.42	1376883.22	Метод спутниковых геодезических измерений	0.1	-
3	388672.23	1376883.74	Метод спутниковых геодезических измерений	0.1	-
4	388671.53	1376872.08	Метод спутниковых геодезических измерений	0.1	-
1	388679.67	1376871.59	Метод спутниковых геодезических измерений	0.1	-

3. Сведения о характерных точках части (частей) границы объекта

Обозначение характерных точек части границы	Координаты, м		Метод определения координат характерной точки	Средняя квадратическая погрешность положения характерной точки (Mt), м	Описание обозначения точки на местности (при наличии)
	X	Y			
1	2	3	4	5	6
-	-	-	-	-	-

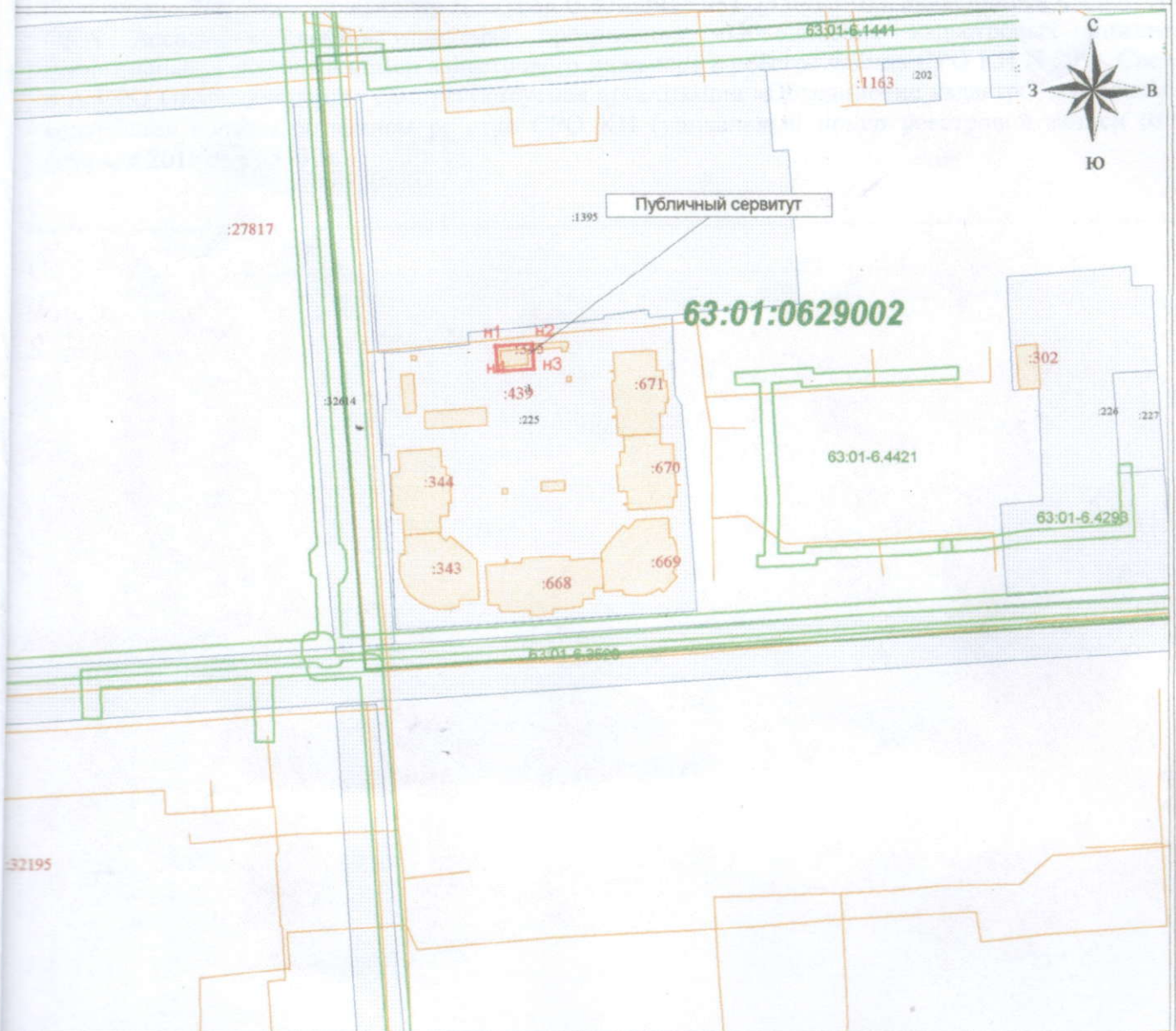
Раздел 4

Текстовое и графическое описание местоположения границ и сведений зон с особыми условиями использования территорий (ЗООИТ)

Публичный сервитут в целях размещения электросетевого хозяйства "Печера 2 ТП 10/0,4 1000 кВА"






(наименование объекта землеустройства)

План границ объекта землеустройства



Масштаб 1:2000

Условные обозначения:

-  - Вновь образованная граница ЗООИТ
-  - Характерная точка публичного сервитута
-  - Границы кадастровых кварталов
-  - Обозначение кадастрового квартала
-  - Граница земельных участков, сведения о которых содержатся в ЕГРН

Подпись  Шакуров В.З. Дата "10" 02 2012 г.



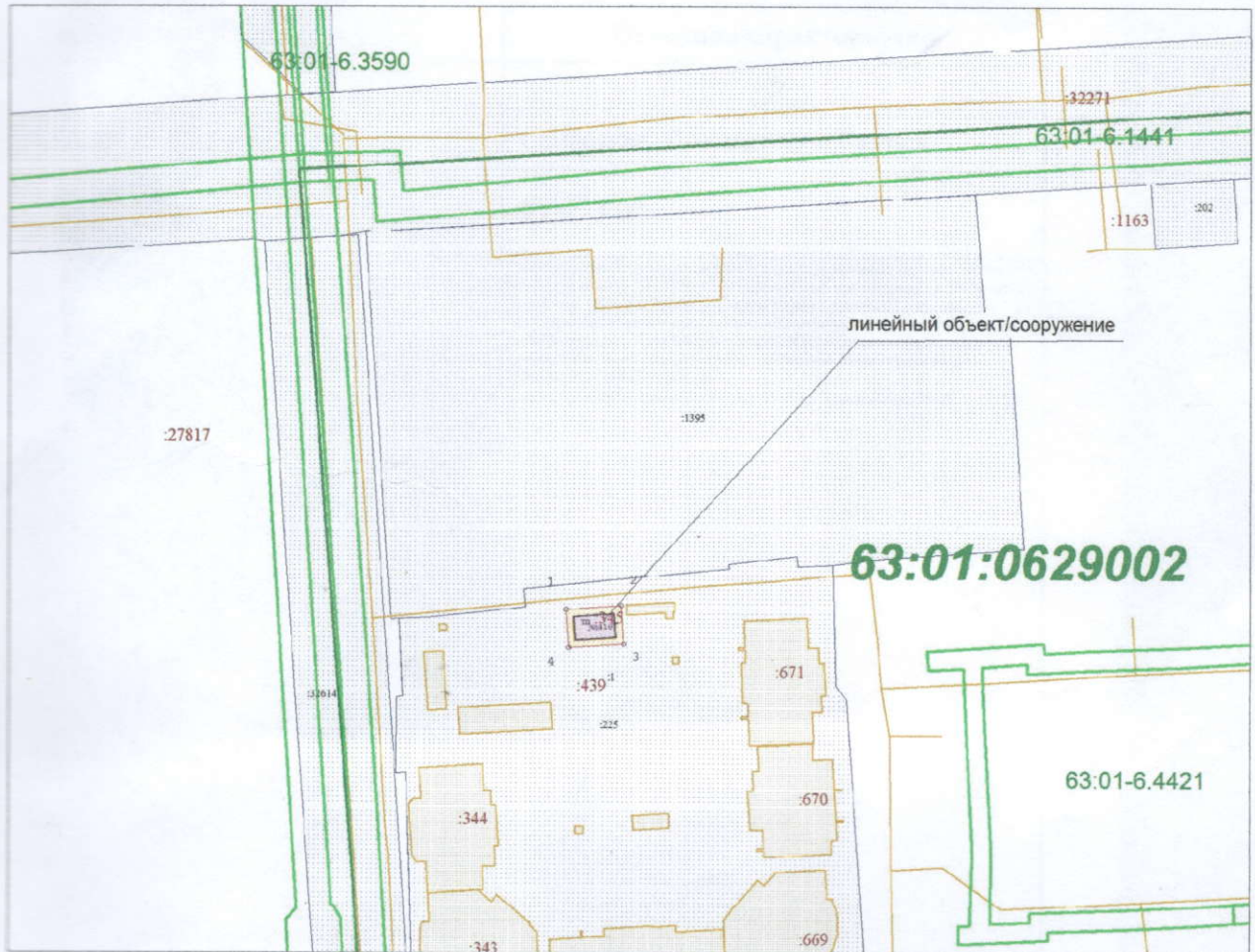
Заключение кадастрового инженера

Описание местоположения границ Публичного сервитута в целях размещения электросетевого хозяйства "Печера 2 ТП 10/0,4 1000 кВА" подготовлено на основании договора № 07/22 от 10.02.2022 г.

Подготовил кадастровый инженер Шакуров В.З. (снилс 031-235-703-01), являющийся членом А СРО ОКИ Ассоциация саморегулируемая организация «Объединение кадастровых инженеров» (уникальный реестровый номер кадастрового инженера в реестре членов СРО КИ N 209). Сведения о А СРО ОКИ Ассоциация саморегулируемая организация «Объединение кадастровых инженеров» содержатся в государственном реестре СРО КИ (уникальный номер реестровой записи от "02" февраля 2016 г. N 25130).

Схема границ земельного участка предполагаемого к использованию
 на земельном участке с кадастровым номером 63:01:0629002:225
 Местоположение: Самарская область, г. Самара, Октябрьский район, ул. Печерская
 Площадь земельного участка: 95 кв.м.;
 Категория земли: земли населенных пунктов;
 Вид разрешенного использования - для использования линейного объекта/сооружения.

КПТ.2.1 от 09.02.2022г. №КУВИ-001/2022-18083043



Площадь публичного сервитута - 95 кв.м.

Наим. точки	Координаты		Расстояние	Дирекционный угол
	X	Y		
1	388679,67	1376871,59	11,65	86°18'37"
2	388680,42	1376883,22	8,21	176°22'1"
3	388672,23	1376883,74	11,68	266°33'52"
4	388671,53	1376872,08	8,15	356°33'19"
1	388679,67	1376871,59		

Масштаб 1:1500

Заявитель _____
 (подпись, расшифровка подписи)

м.п.
 (для юридических лиц и
 индивидуальных предпринимателей)

Условные обозначения:

- - Граница кадастрового квартала
- ЗУ по сведениям ЕГРН
- Граница публичного сервитута
- Линейный объект/сооружение
- ЧЗУ по сведениям ЕГРН

Система координат: МСК 63-1